



ПРАВИТЕЛЬСТВО ТВЕРСКОЙ ОБЛАСТИ

ПОСТАНОВЛЕНИЕ

04.12.2020

№ 588-пп

г. Тверь

Об утверждении графического описания местоположения границ особо охраняемой природной территории регионального значения – государственного природного заказника «Болото Мишнев Мох»

В соответствии с Федеральным законом от 14.03.1995 № 33-ФЗ «Об особо охраняемых природных территориях», законом Тверской области от 08.12.2010 № 108-ЗО «Об особо охраняемых природных территориях в Тверской области», с учетом решения Комиссии при Правительстве Тверской области по вопросам организации и функционирования особо охраняемых природных территорий от 04.06.2020 № 2 Правительство Тверской области постановляет:

1. Утвердить графическое описание местоположения границ особо охраняемой природной территории регионального значения – государственного природного заказника «Болото Мишнев Мох» (прилагается).

2. Министерству природных ресурсов и экологии Тверской области направить в орган, осуществляющий государственный кадастровый учет и государственную регистрацию прав, комплект документов, необходимый для внесения сведений о границах особо охраняемой природной территории регионального значения, указанной в пункте 1 настоящего постановления, в установленном порядке.

3. Контроль за исполнением настоящего постановления возложить на заместителя Председателя Правительства Тверской области, курирующего вопросы экологии.

Отчет об исполнении представить в трехмесячный срок со дня вступления в силу настоящего постановления.

4. Настоящее постановление вступает в силу со дня его официального опубликования.

**Губернатор
Тверской области**



И.М. Руденя

Приложение
к постановлению Правительства
Тверской области
от 04.12.2020 № 588-пп

Графическое описание местоположения границ
особо охраняемой природной территории регионального значения –
государственного природного заказника
«Болото Мишнев Мох»

Раздел 1

Сведения об объекте		
Особо охраняемая природная территория регионального значения – государственный природный заказник «Болото Мишнев Мох» (далее – объект)		
№ п/п	Характеристики объекта	Описание характеристик
1	2	3
1	Местоположение объекта	Кувшиновский район Тверской области
2	Площадь объекта +/- величина погрешности определения площади (P +/- Дельта P)	1 733 624 кв. м ($\pm 30\,331$ кв. м)
3	Иные характеристики объекта	-

Раздел 2

Сведения о местоположении границ объекта					
1. Система координат МСК-69, зона 2					
2. Сведения о характерных точках границ объекта					
Обозначение характерных точек границ	Координаты, м		Метод определения координат характерной точки	Средняя квадратическая погрешность положения характерной точки (Mt), м	Описание обозначения точки на местности (при наличии)
	X	Y			
1	2	3	4	5	6
-	-	-	-	-	-

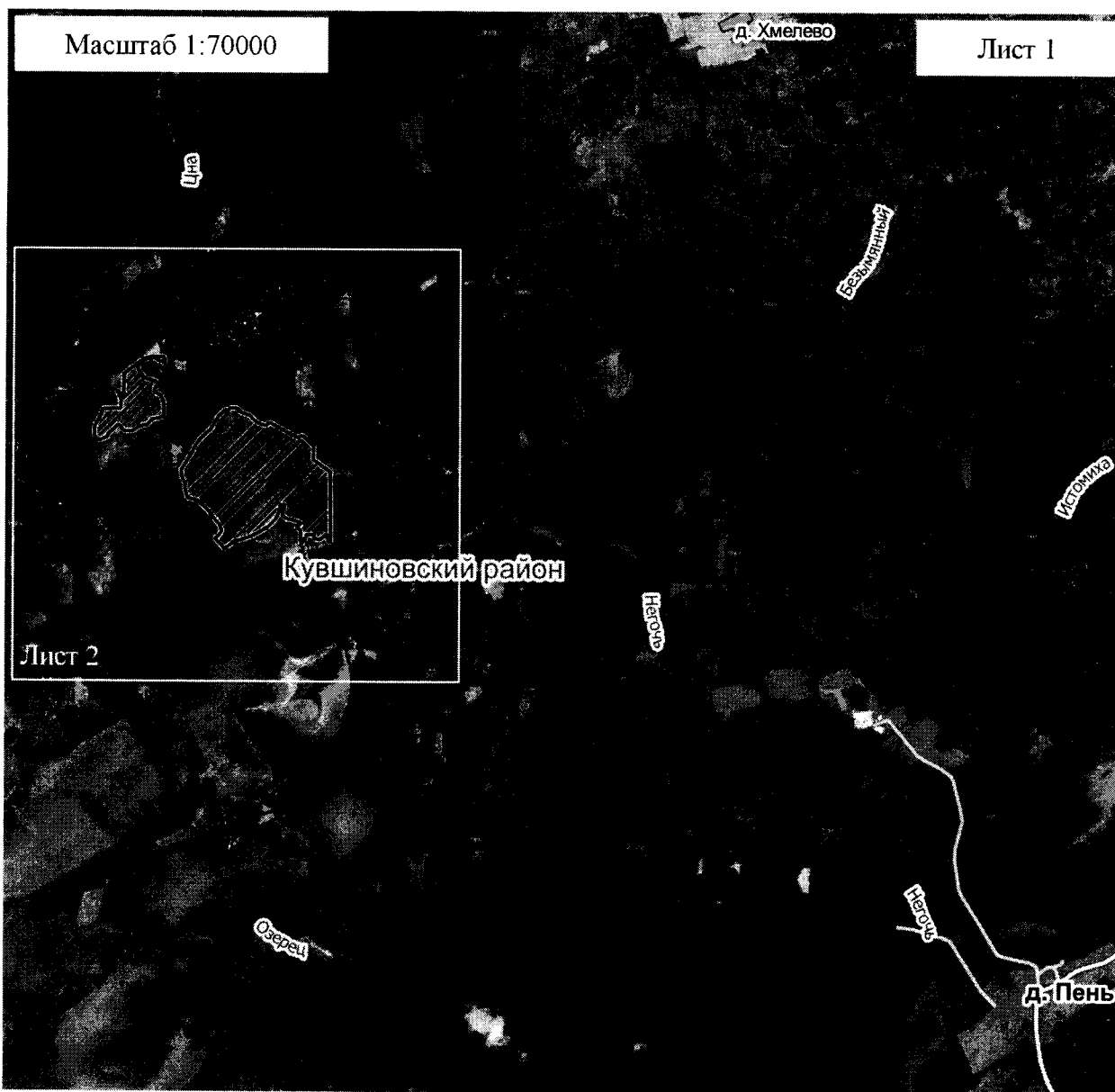
3. Сведения о характерных точках части (частей) границы объекта					
Обозначение характерных точек части границы	Координаты, м		Метод определения координат характерной точки	Средняя квадратическая погрешность положения характерной точки (Mt), м	Описание обозначения точки на местности (при наличии)
	X	Y			
1	2	3	4	5	6
Часть № 1					
1	322998.75	2160803.75	картометрический	5.00	-
2	322991.86	2160812.94	картометрический	5.00	-
3	323015.01	2160839.06	картометрический	5.00	-
4	323014.47	2160902.68	картометрический	5.00	-
5	322970.27	2160954.43	картометрический	5.00	-
6	322942.25	2161038.03	картометрический	5.00	-
7	322910.01	2161070.28	картометрический	5.00	-
8	322874.72	2161108.78	картометрический	5.00	-
9	322846.70	2161167.57	картометрический	5.00	-
10	322838.89	2161211.67	картометрический	5.00	-
11	322860.44	2161225.90	картометрический	5.00	-
12	322867.48	2161249.72	картометрический	5.00	-
13	322826.33	2161328.23	картометрический	5.00	-
14	322755.29	2161454.22	картометрический	5.00	-
15	322709.81	2161552.53	картометрический	5.00	-
16	322725.43	2161560.34	картометрический	5.00	-
17	322729.56	2161580.09	картометрический	5.00	-
18	322727.72	2161591.12	картометрический	5.00	-
19	322723.59	2161600.76	картометрический	5.00	-
20	322628.52	2161702.10	картометрический	5.00	-
21	322487.16	2161700.40	картометрический	5.00	-
22	322367.31	2161872.96	картометрический	5.00	-
23	321643.03	2161879.80	картометрический	5.00	-
24	321644.07	2161861.23	картометрический	5.00	-
25	321721.70	2161837.80	картометрический	5.00	-
26	321668.41	2161768.43	картометрический	5.00	-
27	321681.28	2161705.96	картометрический	5.00	-
28	321724.46	2161714.23	картометрический	5.00	-
29	321717.11	2161651.29	картометрический	5.00	-
30	321720.32	2161636.59	картометрический	5.00	-
31	321716.19	2161628.32	картометрический	5.00	-
32	321673.93	2161618.22	картометрический	5.00	-
33	321616.96	2161576.88	картометрический	5.00	-
34	321735.02	2161573.20	картометрический	5.00	-

3. Сведения о характерных точках части (частей) границы объекта					
Обозначение характерных точек части границы	Координаты, м		Метод определения координат характерной точки	Средняя квадратическая погрешность положения характерной точки (Mt), м	Описание обозначения точки на местности (при наличии)
	X	Y			
1	2	3	4	5	6
35	321768.10	2161567.69	картометрический	5.00	-
36	321792.44	2161530.02	картометрический	5.00	-
37	321814.03	2161532.78	картометрический	5.00	-
38	321822.02	2161566.99	картометрический	5.00	-
39	321842.60	2161573.48	картометрический	5.00	-
40	321859.92	2161511.22	картометрический	5.00	-
41	321880.64	2161449.17	картометрический	5.00	-
42	321873.29	2161442.28	картометрический	5.00	-
43	321906.60	2161384.29	картометрический	5.00	-
44	321938.85	2161387.18	картометрический	5.00	-
45	321966.28	2161393.92	картометрический	5.00	-
46	322024.38	2161408.49	картометрический	5.00	-
47	322022.55	2161361.79	картометрический	5.00	-
48	321993.65	2161355.84	картометрический	5.00	-
49	321951.96	2161345.55	картометрический	5.00	-
50	321888.45	2161319.17	картометрический	5.00	-
51	321837.73	2161275.71	картометрический	5.00	-
52	321794.95	2161227.52	картометрический	5.00	-
53	321744.18	2161144.15	картометрический	5.00	-
54	321704.70	2161065.59	картометрический	5.00	-
55	321675.84	2160984.37	картометрический	5.00	-
56	321655.63	2160920.85	картометрический	5.00	-
57	321654.17	2160899.30	картометрический	5.00	-
58	321652.02	2160889.69	картометрический	5.00	-
59	321572.98	2160784.11	картометрический	5.00	-
60	321629.16	2160734.60	картометрический	5.00	-
61	321679.44	2160684.77	картометрический	5.00	-
62	321691.73	2160697.79	картометрический	5.00	-
63	321703.33	2160717.39	картометрический	5.00	-
64	321729.97	2160737.14	картометрический	5.00	-
65	321747.88	2160751.84	картометрический	5.00	-
66	321767.18	2160750.92	картометрический	5.00	-
67	321786.53	2160742.06	картометрический	5.00	-
68	321818.63	2160733.47	картометрический	5.00	-
69	321866.40	2160689.37	картометрический	5.00	-
70	321909.73	2160652.55	картометрический	5.00	-
71	321961.95	2160615.41	картометрический	5.00	-



3. Сведения о характерных точках части (частей) границы объекта					
Обозначение характерных точек части границы	Координаты, м		Метод определения координат характерной точки	Средняя квадратическая погрешность положения характерной точки (Mt), м	Описание обозначения точки на местности (при наличии)
	X	Y			
1	2	3	4	5	6
72	322025.34	2160547.88	картометрический	5.00	-
73	322067.15	2160495.05	картометрический	5.00	-
74	322092.41	2160396.75	картометрический	5.00	-
75	322159.94	2160380.21	картометрический	5.00	-
76	322191.18	2160374.70	картометрический	5.00	-
77	322233.90	2160376.54	картометрический	5.00	-
78	322303.72	2160343.00	картометрический	5.00	-
79	322314.46	2160339.26	картометрический	5.00	-
80	322382.80	2160333.72	картометрический	5.00	-
81	322440.79	2160373.18	картометрический	5.00	-
82	322496.20	2160405.02	картометрический	5.00	-
83	322552.70	2160443.60	картометрический	5.00	-
84	322633.59	2160480.92	картометрический	5.00	-
85	322686.84	2160521.70	картометрический	5.00	-
86	322748.40	2160583.71	картометрический	5.00	-
87	322792.04	2160632.41	картометрический	5.00	-
88	322848.54	2160665.94	картометрический	5.00	-
89	322905.20	2160699.47	картометрический	5.00	-
90	322933.06	2160718.77	картометрический	5.00	-
91	322967.76	2160758.67	картометрический	5.00	-
92	322985.43	2160774.81	картометрический	5.00	-
93	322996.92	2160794.56	картометрический	5.00	-
1	322998.75	2160803.75	картометрический	5.00	-
Часть № 2					
94	323504.72	2159927.09	картометрический	5.00	-
95	323523.36	2159957.13	картометрический	5.00	-
96	323538.28	2160010.08	картометрический	5.00	-
97	323540.69	2160039.92	картометрический	5.00	-
98	323540.69	2160084.19	картометрический	5.00	-
99	323540.21	2160142.91	картометрический	5.00	-
100	323513.26	2160161.67	картометрический	5.00	-
101	323468.02	2160162.16	картометрический	5.00	-
102	323487.75	2160136.65	картометрический	5.00	-
103	323493.53	2160104.41	картометрический	5.00	-
104	323522.40	2160061.09	картометрический	5.00	-
105	323528.66	2160016.82	картометрический	5.00	-
106	323514.17	2159961.72	картометрический	5.00	-

3. Сведения о характерных точках части (частей) границы объекта					
Обозначение характерных точек части границы	Координаты, м		Метод определения координат характерной точки	Средняя квадратическая погрешность положения характерной точки (Mt), м	Описание обозначения точки на местности (при наличии)
	X	Y			
1	2	3	4	5	6
107	323502.67	2159941.74	картометрический	5.00	-
108	323482.46	2159915.27	картометрический	5.00	-
109	323441.07	2159878.70	картометрический	5.00	-
110	323429.52	2159877.26	картометрический	5.00	-
111	323380.03	2159897.41	картометрический	5.00	-
112	323329.50	2159944.27	картометрический	5.00	-
113	323312.96	2159970.91	картометрический	5.00	-
114	323291.83	2160054.52	картометрический	5.00	-
115	323231.25	2160131.36	картометрический	5.00	-
116	323232.21	2160061.57	картометрический	5.00	-
117	323175.15	2160052.68	картометрический	5.00	-
118	323142.21	2160120.29	картометрический	5.00	-
119	323093.61	2160141.94	картометрический	5.00	-
120	323069.55	2160147.72	картометрический	5.00	-
121	322981.48	2160152.05	картометрический	5.00	-
122	322923.25	2160149.64	картометрический	5.00	-
123	322922.50	2160121.58	картометрический	5.00	-
124	322905.96	2160095.86	картометрический	5.00	-
125	322900.45	2160030.63	картометрический	5.00	-
126	322841.43	2159978.32	картометрический	5.00	-
127	322825.11	2159892.82	картометрический	5.00	-
128	322777.43	2159832.98	картометрический	5.00	-
129	322775.50	2159778.60	картометрический	5.00	-
130	322778.87	2159734.81	картометрический	5.00	-
131	322813.52	2159711.22	картометрический	5.00	-
132	322840.95	2159679.94	картометрический	5.00	-
133	322742.42	2159574.93	картометрический	5.00	-
134	322712.11	2159564.83	картометрический	5.00	-
135	322677.33	2159484.56	картометрический	5.00	-
136	322723.13	2159436.20	картометрический	5.00	-
137	322791.38	2159432.58	картометрический	5.00	-
138	322846.24	2159446.31	картометрический	5.00	-
139	322912.39	2159487.65	картометрический	5.00	-
140	322952.12	2159507.66	картометрический	5.00	-
141	322999.76	2159519.21	картометрический	5.00	-
142	323007.94	2159704.48	картометрический	5.00	-
143	323082.36	2159707.23	картометрический	5.00	-

План границ объекта



Используемые условные знаки и обозначения:

-  территория государственного природного заказника
-  населенные пункты



Используемые условные знаки и обозначения:

○ 10 характерная точка границы объекта

▨ территория государственного природного заказника

Примечание. Документ с подписью и оттиском печати (при наличии) лица, составившего описание местоположения границ объекта, предоставляется в орган, осуществляющий государственный кадастровый учет и государственную регистрацию прав.