



**ПРАВИТЕЛЬСТВО  
ТВЕРСКОЙ ОБЛАСТИ**

**ПОСТАНОВЛЕНИЕ**

04.12.2020

№ 621-пп

г. Тверь

**Об утверждении графического описания  
местоположения границ особо охраняемой  
природной территории регионального значения –  
государственного природного заказника  
«Болото Яловецкое»**

В соответствии с Федеральным законом от 14.03.1995 № 33-ФЗ «Об особо охраняемых природных территориях», законом Тверской области от 08.12.2010 № 108-ЗО «Об особо охраняемых природных территориях в Тверской области», с учетом решения Комиссии при Правительстве Тверской области по вопросам организации и функционирования особо охраняемых природных территорий от 04.06.2020 № 2 Правительство Тверской области постановляет:

1. Определить уточненное наименование особо охраняемой природной территории Тверской области государственного природного заказника «Болото Чистик», указанной в пункте 10 списка особо охраняемых природных территорий, утвержденного распоряжением Администрации Тверской области от 20.07.1994 № 402-р «О расширении площади особо охраняемых природных территорий области»: особо охраняемая природная территория регионального значения – государственный природный заказник «Болото Яловецкое».

2. Утвердить графическое описание местоположения границ особо охраняемой природной территории регионального значения – государственного природного заказника «Болото Яловецкое» (прилагается).

3. Министерству природных ресурсов и экологии Тверской области направить в орган, осуществляющий государственный кадастровый учет и государственную регистрацию прав, комплект документов, необходимый

для внесения сведений о границах особо охраняемой природной территории регионального значения, указанной в пункте 2 настоящего постановления, в установленном порядке.

4. Контроль за исполнением настоящего постановления возложить на заместителя Председателя Правительства Тверской области, курирующего вопросы экологии.

Отчет об исполнении представить в трехмесячный срок со дня вступления в силу настоящего постановления.

5. Настоящее постановление вступает в силу со дня его официального опубликования.

**Губернатор  
Тверской области**



**И.М. Руденя**

Приложение  
к постановлению Правительства  
Тверской области  
от 04.12.2020 № 621-пп

Графическое описание местоположения границ  
особо охраняемой природной территории регионального значения –  
государственного природного заказника  
«Болото Яловецкое»

## Раздел 1

Сведения об объекте		
Особо охраняемая природная территория регионального значения – государственный природный заказник «Болото Яловецкое» (далее – объект)		
№ п/п	Характеристики объекта	Описание характеристик
1	2	3
1	Местоположение объекта	Кувшиновский район Тверской области
2	Площадь объекта +/- величина погрешности определения площади (Р +/- Дельта Р)	1 892 541 кв. м ( $\pm 24\,075$ кв. м)
3	Иные характеристики объекта	-

## Раздел 2

Сведения о местоположении границ объекта					
1. Система координат МСК-69, зона 2					
2. Сведения о характерных точках границ объекта					
Обозначение характерных точек границ	Координаты, м		Метод определения координат характерной точки	Средняя квадратическая погрешность положения характерной точки (Mt), м	Описание обозначения точки на местности (при наличии)
	X	Y			
1	2	3	4	5	6
1	326052.16	2154361.46	картометрический	5.00	-
2	326069.98	2154420.06	картометрический	5.00	-

2. Сведения о характерных точках границ объекта					
Обозначение характерных точек границ	Координаты, м		Метод определения координат характерной точки	Средняя квадратическая погрешность положения характерной точки (Mt), м	Описание обозначения точки на местности (при наличии)
	X	Y			
1	2	3	4	5	6
3	326072.65	2154497.50	картометрический	5.00	-
4	326128.37	2154604.04	картометрический	5.00	-
5	326090.68	2154800.73	картометрический	5.00	-
6	326109.32	2154906.87	картометрический	5.00	-
7	326053.80	2154965.46	картометрический	5.00	-
8	326016.92	2155020.37	картометрический	5.00	-
9	325979.22	2155074.46	картометрический	5.00	-
10	325961.80	2155162.15	картометрический	5.00	-
11	325953.81	2155207.23	картометрический	5.00	-
12	325883.33	2155291.64	картометрический	5.00	-
13	325869.40	2155353.11	картометрический	5.00	-
14	325852.19	2155411.29	картометрический	5.00	-
15	325837.44	2155464.56	картометрический	5.00	-
16	325828.63	2155503.90	картометрический	5.00	-
17	325820.84	2155546.11	картометрический	5.00	-
18	325820.02	2155580.12	картометрический	5.00	-
19	325824.12	2155602.25	картометрический	5.00	-
20	325761.43	2155694.85	картометрический	5.00	-
21	325752.41	2155748.12	картометрический	5.00	-
22	325717.99	2155771.07	картометрический	5.00	-
23	325699.96	2155899.74	картометрический	5.00	-
24	325721.88	2155910.39	картометрический	5.00	-
25	325721.06	2155957.93	картометрический	5.00	-


2. Сведения о характерных точках границ объекта					
Обозначение характерных точек границ	Координаты, м		Метод определения координат характерной точки	Средняя квадратическая погрешность положения характерной точки (Mt), м	Описание обозначения точки на местности (при наличии)
	X	Y			
1	2	3	4	5	6
26	325748.11	2155986.61	картометрический	5.00	-
27	325746.67	2156008.74	картометрический	5.00	-
28	325721.88	2156022.67	картометрический	5.00	-
29	325657.34	2156015.30	картометрический	5.00	-
30	325607.97	2156102.99	картометрический	5.00	-
31	325678.45	2156167.73	картометрический	5.00	-
32	325711.43	2156205.43	картометрический	5.00	-
33	325699.14	2156231.65	картометрический	5.00	-
34	325649.15	2156247.23	картометрический	5.00	-
35	325526.01	2156243.13	картометрический	5.00	-
36	325398.16	2156219.36	картометрический	5.00	-
37	325314.57	2156203.79	картометрический	5.00	-
38	325273.59	2156234.93	картометрический	5.00	-
39	325262.12	2156319.35	картометрический	5.00	-
40	325258.84	2156389.01	картометрический	5.00	-
41	325199.01	2156423.43	картометрический	5.00	-
42	325140.01	2156391.46	картометрический	5.00	-
43	325091.65	2156411.13	картометрический	5.00	-
44	325080.18	2156484.07	картометрический	5.00	-
45	325040.84	2156501.28	картометрический	5.00	-
46	325050.68	2156629.13	картометрический	5.00	-
47	324886.77	2156543.08	картометрический	5.00	-
48	324794.57	2156491.45	картометрический	5.00	-

2. Сведения о характерных точках границ объекта					
Обозначение характерных точек границ	Координаты, м		Метод определения координат характерной точки	Средняя квадратическая погрешность положения характерной точки (Mt), м	Описание обозначения точки на местности (при наличии)
	X	Y			
1	2	3	4	5	6
49	324756.46	2156448.83	картометрический	5.00	-
50	324731.06	2156291.48	картометрический	5.00	-
51	324670.41	2156252.14	картометрический	5.00	-
52	324541.74	2156184.12	картометрический	5.00	-
53	324717.94	2156079.22	картометрический	5.00	-
54	324726.96	2156096.43	картометрический	5.00	-
55	324726.14	2156125.11	картометрический	5.00	-
56	324754.00	2156129.21	картометрический	5.00	-
57	324781.87	2156103.81	картометрический	5.00	-
58	324845.79	2156089.05	картометрический	5.00	-
59	324860.54	2156059.55	картометрический	5.00	-
60	324773.67	2155909.57	картометрический	5.00	-
61	324744.99	2155889.91	картометрический	5.00	-
62	324708.93	2155848.11	картометрический	5.00	-
63	324671.23	2155798.12	картометрический	5.00	-
64	324642.55	2155788.28	картометрический	5.00	-
65	324579.44	2155793.20	картометрический	5.00	-
66	324511.42	2155812.05	картометрический	5.00	-
67	324457.33	2155797.30	картометрический	5.00	-
68	324399.14	2155744.85	картометрический	5.00	-
69	324357.35	2155704.69	картометрический	5.00	-
70	324330.30	2155585.04	картометрический	5.00	-
71	324403.24	2155474.40	картометрический	5.00	-



2. Сведения о характерных точках границ объекта					
Обозначение характерных точек границ	Координаты, м		Метод определения координат характерной точки	Средняя квадратическая погрешность положения характерной точки (Mt), м	Описание обозначения точки на местности (при наличии)
	X	Y			
1	2	3	4	5	6
72	324387.67	2155452.27	картометрический	5.00	-
73	324393.41	2155434.24	картометрический	5.00	-
74	324491.75	2155404.74	картометрический	5.00	-
75	324520.43	2155455.55	картометрический	5.00	-
76	325034.29	2154918.75	картометрический	5.00	-
77	325107.23	2154968.74	картометрический	5.00	-
78	325145.74	2154952.35	картометрический	5.00	-
79	325180.98	2154944.97	картометрический	5.00	-
80	325221.96	2154968.74	картометрический	5.00	-
81	325249.83	2155010.54	картометрический	5.00	-
82	325273.59	2154976.12	картометрический	5.00	-
83	325333.42	2154960.55	картометрический	5.00	-
84	325337.52	2154922.03	картометрический	5.00	-
85	325364.56	2154829.42	картометрический	5.00	-
86	325435.04	2154770.41	картометрический	5.00	-
87	325558.79	2154863.84	картометрический	5.00	-
88	325605.51	2154795.82	картометрический	5.00	-
89	325613.70	2154765.49	картометрический	5.00	-
90	325713.69	2154612.24	картометрический	5.00	-
91	325733.36	2154549.95	картометрический	5.00	-
92	325772.69	2154522.09	картометрический	5.00	-
93	325839.08	2154541.76	картометрический	5.00	-
94	325835.80	2154475.38	картометрический	5.00	-



План границ объекта



Используемые условные знаки и обозначения:

-  территория государственного природного заказника
-  населенные пункты

Масштаб 1:20000

Лист 2



Используемые условные знаки и обозначения:

○ 10 характерная точка границы объекта

▨ территория государственного природного заказника

Примечание. Документ с подписью и оттиском печати (при наличии) лица, составившего описание местоположения границ объекта, предоставляется в орган, осуществляющий государственный кадастровый учет и государственную регистрацию прав.