



## ПРАВИТЕЛЬСТВО ТВЕРСКОЙ ОБЛАСТИ

### ПОСТАНОВЛЕНИЕ

17.04.2020

№ 198-пп

г. Тверь

#### **Об установлении охранной зоны газопровода**

В соответствии с подпунктом 1 пункта 2 статьи 56, пунктом 6 статьи 105, статьей 106 Земельного кодекса Российской Федерации, пунктом 16 статьи 26 Федерального закона от 03.08.2018 № 342-ФЗ «О внесении изменений в Градостроительный кодекс Российской Федерации и отдельные законодательные акты Российской Федерации», на основании обращения акционерного общества «Газпром газораспределение Тверь» Правительство Тверской области постановляет:

1. Установить охранную зону объекта «Система газопроводов общей протяженностью 8 482,74 пог. м, расположенный по адресу: Россия, Тверская область, Спировский район, городское поселение, пгт Спирово» площадью 29 297 кв. м согласно сведениям о границах охранной зоны трубопровода (прилагается) в системе координат МСК-69.

2. Предложить акционерному обществу «Газпром газораспределение Тверь» произвести постановку земельных участков, входящих в охранную зону газопровода, указанную в пункте 1 настоящего постановления, на государственный кадастровый учет и обеспечить государственную регистрацию ограничений на срок эксплуатации сооружения.

3. Министерству имущественных и земельных отношений Тверской области в срок не более чем десять рабочих дней со дня вступления в силу настоящего постановления направить в филиал федерального государственного бюджетного учреждения «Федеральная кадастровая палата Федеральной службы государственной регистрации, кадастра и картографии» по Тверской области копию настоящего постановления, текстовое и графическое описание местоположения границ зоны

с особыми условиями использования территории, перечень координат характерных точек границ зоны, указанной в пункте 1 настоящего постановления.

4. Контроль за исполнением настоящего постановления возложить на заместителя Председателя Правительства Тверской области, курирующего вопросы имущественных и земельных отношений.

Отчет об исполнении постановления представить в срок до 26 июня 2020 года.

5. Настоящее постановление вступает в силу со дня его официального опубликования.

**Губернатор  
Тверской области**



**И.М. Руденя**

Приложение  
к постановлению Правительства  
Тверской области  
от 17.04.2020 № 198-пп

Сведения о границах охранной зоны газопровода		
Система газопроводов общей протяженностью 8 482,74 пог. м, расположенный по адресу: Россия, Тверская область, Спировский район, городское поселение, пгт Спирово (наименование объекта)		
I. Описание характеристик охранной зоны		
№ п/п	Характеристики	Описание
1	Наименование, вид, местоположение объекта, в целях защиты которого устанавливается зона с особыми условиями использования территории	Наименование объекта: «Система газопроводов общей протяженностью 8 482,74 пог. м, расположенный по адресу: Россия, Тверская область, Спировский район, городское поселение, пгт Спирово» Вид объекта: сооружение Назначение объекта: 7.7. сооружения трубопроводного транспорта Вид газопровода: распределительный газопровод Местоположение объекта: Россия, Тверская область, Спировский район, городское поселение, пгт Спирово
2	Площадь зоны +/- величина погрешности определения площади (Р +/- Дельта Р)	29 297 кв. м ± 120 кв. м
3	Перечень ограничений использования земельных участков	Ограничение использования объектов недвижимости в границах охранной зоны предусмотрено пунктом 14 Правил охраны газораспределительных сетей, утвержденных постановлением Правительства Российской Федерации от 20.11.2000 № 878 (далее – Правила), согласно которому на земельные участки, входящие в охранные зоны газораспределительных сетей, в целях предупреждения их повреждения или нарушения условий их нормальной эксплуатации налагаются ограничения (обременения), которыми запрещается лицам, указанным в пункте 2 Правил: 1) строить объекты жилищно-гражданского и производственного назначения; 2) сносить и реконструировать мосты, коллекторы, автомобильные и железные дороги с расположенными на них газораспределительными сетями без предварительного выноса этих газопроводов по согласованию с эксплуатационными организациями; 3) разрушать берегоукрепительные сооружения, водопропускные устройства, земляные и иные сооружения, предохраняющие газораспределительные сети от разрушений; 4) перемещать, повреждать, засыпать и уничтожать опознавательные знаки, контрольно-измерительные пункты и другие устройства газораспределительных сетей; 5) устраивать свалки и склады, разливать растворы кислот, солей, щелочей и других химически активных веществ; 6) огораживать и перегораживать охранные зоны, препятствовать доступу персонала эксплуатационных организаций к газораспределительным сетям, проведению обслуживания и устранению повреждений газораспределительных сетей; 7) разводить огонь и размещать источники огня; 8) рыть погреба, копать и обрабатывать почву сельскохозяйственными и мелиоративными орудиями и механизмами на глубину более 0,3 м;

Сведения о границах охранной зоны газопровода				
Система газопроводов общей протяженностью 8 482,74 пог. м, расположенный по адресу: Россия, Тверская область, Спировский район, городское поселение, пгт Спирово (наименование объекта)				
			9) открывать калитки и двери газорегуляторных пунктов, станций катодной и дренажной защиты, люки подземных колодцев, включать или отключать электроснабжение средств связи, освещения и систем телемеханики; 10) набрасывать, приставлять и привязывать к опорам и надземным газопроводам, ограждениям и зданиям газораспределительных сетей посторонние предметы, лестницы, влезать на них; 11) самовольно подключаться к газораспределительным сетям	
4	Сведения о подзонах, их количестве, конкретные ограничения использования земельных участков в границах каждой подзоны из перечня ограничений (в случае, если федеральным законом, положением о зоне с особыми условиями использования территории предусмотрено выделение в границах зоны подзон)	В границах зоны с особыми условиями использования территории «охранная зона газопровода» выделение подзон не предусмотрено Правилами охраны газораспределительных сетей, утвержденных Постановлением Правительства Российской Федерации от 20 ноября 2000 г. № 878		
5	Сведения о правообладателе сооружения, обязанного возместить убытки, причиненные в связи с установлением, изменением зоны с особыми условиями использования территории	АО «Газпром газораспределение Тверь» ОГРН 1026900564129 ИНН 6900000364		
6	Срок наступления обязанности по возмещению убытков, в том числе упущенной выгоды	Определяется в соответствии с пунктом 13 статьи 57.1 Земельного кодекса Российской Федерации		
II. Перечень координат характерных точек границ охранной зоны				
1. Система координат: СК кадастрового округа, зона 2				
2. Перечень координат характерных точек границ охранной зоны газопровода				
Обозначение характерных точек границы	Координаты, м		Метод определения координат и средняя квадратическая погрешность положения характерной точки, (M <sub>t</sub> ), м	Описание закрепления точки
	X	Y		
1	355067.22	2221065.19	картометрический, 0.2 м	—
2	355018.24	2221114.29	картометрический, 0.2 м	—
3	355010.47	2221103.28	картометрический, 0.2 м	—
4	355005.49	2221097.15	картометрический, 0.2 м	—
5	354999.16	2221102.41	картометрический, 0.2 м	—
6	354984.78	2221084.10	картометрический, 0.2 м	—
7	354991.98	2221078.45	картометрический, 0.2 м	—

Сведения о границах охранной зоны газопровода				
Система газопроводов общей протяженностью 8 482,74 пог. м, расположенный по адресу: Россия, Тверская область, Спировский район, городское поселение, пгт Спирово (наименование объекта)				
8	354981.56	2221065.96	картометрический, 0.2 м	—
9	354944.32	2221100.86	картометрический, 0.2 м	—
10	354913.15	2221068.51	картометрический, 0.2 м	—
11	354877.07	2221101.26	картометрический, 0.2 м	—
12	354872.08	2221095.29	картометрический, 0.2 м	—
13	354875.15	2221092.73	картометрический, 0.2 м	—
14	354877.46	2221095.50	картометрический, 0.2 м	—
15	354910.31	2221065.56	картометрический, 0.2 м	—
16	354863.62	2221017.11	картометрический, 0.2 м	—
17	354831.28	2221032.33	картометрический, 0.2 м	—
18	354829.58	2221028.71	картометрический, 0.2 м	—
19	354860.54	2221014.14	картометрический, 0.2 м	—
20	354848.75	2221002.59	картометрический, 0.2 м	—
21	354806.47	2220939.34	картометрический, 0.2 м	—
22	354809.79	2220937.11	картометрический, 0.2 м	—
23	354851.87	2221000.06	картометрический, 0.2 м	—
24	354864.51	2221012.27	картометрический, 0.2 м	—
25	354871.85	2221019.90	картометрический, 0.2 м	—
26	354893.69	2221006.69	картометрический, 0.2 м	—
27	354924.83	2220972.72	картометрический, 0.2 м	—
28	354927.78	2220975.43	картометрический, 0.2 м	—
29	354926.90	2220976.42	картометрический, 0.2 м	—
30	354932.87	2220983.61	картометрический, 0.2 м	—
31	354929.90	2220986.29	картометрический, 0.2 м	—
32	354924.15	2220979.38	картометрический, 0.2 м	—
33	354910.58	2220994.18	картометрический, 0.2 м	—
34	354914.47	2220998.66	картометрический, 0.2 м	—
35	354911.27	2221001.08	картометрический, 0.2 м	—
36	354907.86	2220997.15	картометрический, 0.2 м	—
37	354895.82	2221010.08	картометрический, 0.2 м	—
38	354897.10	2221011.45	картометрический, 0.2 м	—
39	354893.82	2221013.80	картометрический, 0.2 м	—
40	354892.33	2221012.19	картометрический, 0.2 м	—
41	354874.70	2221022.85	картометрический, 0.2 м	—
42	354944.46	2221095.24	картометрический, 0.2 м	—
43	354981.91	2221060.15	картометрический, 0.2 м	—
44	354995.13	2221075.98	картометрический, 0.2 м	—
45	355001.94	2221070.63	картометрический, 0.2 м	—
46	355015.41	2221088.91	картометрический, 0.2 м	—
47	355008.57	2221094.59	картометрический, 0.2 м	—
48	355013.66	2221100.86	картометрический, 0.2 м	—
49	355018.76	2221108.09	картометрический, 0.2 м	—
50	355064.47	2221062.28	картометрический, 0.2 м	—

Сведения о границах охранной зоны газопровода				
Система газопроводов общей протяженностью 8 482,74 пог. м, расположенный по адресу: Россия, Тверская область, Спировский район, городское поселение, пгт Спирово (наименование объекта)				
1	355067.22	2221065.19	картометрический, 0.2 м	—
51	354751.83	2220909.72	картометрический, 0.2 м	—
52	354744.39	2220916.08	картометрический, 0.2 м	—
53	354741.69	2220913.12	картометрический, 0.2 м	—
54	354749.23	2220906.68	картометрический, 0.2 м	—
51	354751.83	2220909.72	картометрический, 0.2 м	—
55	354783.46	2220796.70	картометрический, 0.2 м	—
56	354788.88	2220802.42	картометрический, 0.2 м	—
57	354786.02	2220805.21	картометрический, 0.2 м	—
58	354783.09	2220802.22	картометрический, 0.2 м	—
59	354774.42	2220809.45	картометрический, 0.2 м	—
60	354752.63	2220827.77	картометрический, 0.2 м	—
61	354756.37	2220832.26	картометрический, 0.2 м	—
62	354753.41	2220834.96	картометрический, 0.2 м	—
63	354751.57	2220832.75	картометрический, 0.2 м	—
64	354737.69	2220844.87	картометрический, 0.2 м	—
65	354740.69	2220848.34	картометрический, 0.2 м	—
66	354737.83	2220851.04	картометрический, 0.2 м	—
67	354734.86	2220847.71	картометрический, 0.2 м	—
68	354698.32	2220880.96	картометрический, 0.2 м	—
69	354696.06	2220878.70	картометрический, 0.2 м	—
70	354681.45	2220892.66	картометрический, 0.2 м	—
71	354750.46	2220972.15	картометрический, 0.2 м	—
72	354747.44	2220974.77	картометрический, 0.2 м	—
73	354675.93	2220892.40	картометрический, 0.2 м	—
74	354696.44	2220872.81	картометрический, 0.2 м	—
75	354718.51	2220852.57	картометрический, 0.2 м	—
76	354745.14	2220828.91	картометрический, 0.2 м	—
77	354756.73	2220819.14	картометрический, 0.2 м	—
78	354752.83	2220814.97	картометрический, 0.2 м	—
79	354756.00	2220812.51	картометрический, 0.2 м	—
80	354759.73	2220816.49	картометрический, 0.2 м	—
81	354771.85	2220806.38	картометрический, 0.2 м	—
55	354783.46	2220796.70	картометрический, 0.2 м	—
82	354640.29	2221069.52	картометрический, 0.2 м	—
83	354649.46	2221079.88	картометрический, 0.2 м	—
84	354646.47	2221082.53	картометрический, 0.2 м	—
85	354639.95	2221075.17	картометрический, 0.2 м	—
86	354624.53	2221088.86	картометрический, 0.2 м	—
87	354675.78	2221147.06	картометрический, 0.2 м	—

Сведения о границах охранной зоны газопровода				
Система газопроводов общей протяженностью 8 482,74 пог. м, расположенный по адресу: Россия, Тверская область, Спировский район, городское поселение, пгт Спирово (наименование объекта)				
88	354688.00	2221162.45	картометрический, 0.2 м	—
89	354684.86	2221164.94	картометрический, 0.2 м	—
90	354672.71	2221149.63	картометрический, 0.2 м	—
91	354618.90	2221088.52	картометрический, 0.2 м	—
82	354640.29	2221069.52	картометрический, 0.2 м	—
92	354673.20	2221164.97	картометрический, 0.2 м	—
93	354670.20	2221167.62	картометрический, 0.2 м	—
94	354659.00	2221154.94	картометрический, 0.2 м	—
95	354662.00	2221152.30	картометрический, 0.2 м	—
92	354673.20	2221164.97	картометрический, 0.2 м	—
96	354657.50	2221183.22	картометрический, 0.2 м	—
97	354654.55	2221185.92	картометрический, 0.2 м	—
98	354624.94	2221153.68	картометрический, 0.2 м	—
99	354627.89	2221150.98	картометрический, 0.2 м	—
96	354657.50	2221183.22	картометрический, 0.2 м	—
100	354547.22	2220962.55	картометрический, 0.2 м	—
101	354548.89	2220966.22	картометрический, 0.2 м	—
102	354543.43	2220968.56	картометрический, 0.2 м	—
103	354563.04	2221002.10	картометрический, 0.2 м	—
104	354559.58	2221004.12	картометрический, 0.2 м	—
105	354537.73	2220966.73	картометрический, 0.2 м	—
100	354547.22	2220962.55	картометрический, 0.2 м	—
106	354566.25	2220724.41	картометрический, 0.2 м	—
107	354567.28	2220767.24	картометрический, 0.2 м	—
108	354563.28	2220767.33	картометрический, 0.2 м	—
109	354562.35	2220728.43	картометрический, 0.2 м	—
110	354487.89	2220728.77	картометрический, 0.2 м	—
111	354487.56	2220745.84	картометрический, 0.2 м	—
112	354492.72	2220745.76	картометрический, 0.2 м	—
113	354492.78	2220749.76	картометрический, 0.2 м	—
114	354487.49	2220749.84	картометрический, 0.2 м	—
115	354487.28	2220761.18	картометрический, 0.2 м	—
116	354486.73	2220794.77	картометрический, 0.2 м	—
117	354486.05	2220829.00	картометрический, 0.2 м	—
118	354484.88	2220848.35	картометрический, 0.2 м	—
119	354489.75	2220872.33	картометрический, 0.2 м	—
120	354492.89	2220870.75	картометрический, 0.2 м	—
121	354494.71	2220874.31	картометрический, 0.2 м	—
122	354490.83	2220876.27	картометрический, 0.2 м	—

Сведения о границах охранной зоны газопровода				
Система газопроводов общей протяженностью 8 482,74 пог. м, расположенный по адресу: Россия, Тверская область, Спировский район, городское поселение, пгт Спирово (наименование объекта)				
123	354503.92	2220909.80	картометрический, 0.2 м	—
124	354513.27	2220932.81	картометрический, 0.2 м	—
125	354525.37	2220958.11	картометрический, 0.2 м	—
126	354521.06	2220960.66	картометрический, 0.2 м	—
127	354518.96	2220957.38	картометрический, 0.2 м	—
128	354520.14	2220956.62	картометрический, 0.2 м	—
129	354510.60	2220936.52	картометрический, 0.2 м	—
130	354508.00	2220937.73	картометрический, 0.2 м	—
131	354506.32	2220934.10	картометрический, 0.2 м	—
132	354509.03	2220933.00	картометрический, 0.2 м	—
133	354501.31	2220913.99	картометрический, 0.2 м	—
134	354448.95	2220936.16	картометрический, 0.2 м	—
135	354455.61	2220945.70	картометрический, 0.2 м	—
136	354439.86	2220961.87	картометрический, 0.2 м	—
137	354435.33	2220964.92	картометрический, 0.2 м	—
138	354436.76	2220966.96	картометрический, 0.2 м	—
139	354433.54	2220969.34	картометрический, 0.2 м	—
140	354432.05	2220967.14	картометрический, 0.2 м	—
141	354397.79	2220990.34	картометрический, 0.2 м	—
142	354399.48	2220992.81	картометрический, 0.2 м	—
143	354396.15	2220995.09	картометрический, 0.2 м	—
144	354394.46	2220992.60	картометрический, 0.2 м	—
145	354373.63	2221006.70	картометрический, 0.2 м	—
146	354375.53	2221009.37	картометрический, 0.2 м	—
147	354372.28	2221011.70	картометрический, 0.2 м	—
148	354370.27	2221008.89	картометрический, 0.2 м	—
149	354337.63	2221029.97	картометрический, 0.2 м	—
150	354335.16	2221026.50	картометрический, 0.2 м	—
151	354370.87	2221003.74	картометрический, 0.2 м	—
152	354435.92	2220959.69	картометрический, 0.2 м	—
153	354431.61	2220953.40	картометрический, 0.2 м	—
154	354434.94	2220951.12	картометрический, 0.2 м	—
155	354438.95	2220957.04	картометрический, 0.2 м	—
156	354450.06	2220944.74	картометрический, 0.2 м	—
157	354442.86	2220934.44	картометрический, 0.2 м	—
158	354499.81	2220910.28	картометрический, 0.2 м	—
159	354494.78	2220897.38	картометрический, 0.2 м	—
160	354490.86	2220898.68	картометрический, 0.2 м	—
161	354489.19	2220894.97	картометрический, 0.2 м	—
162	354493.32	2220893.65	картометрический, 0.2 м	—
163	354486.38	2220875.87	картометрический, 0.2 м	—
164	354480.86	2220848.63	картометрический, 0.2 м	—
165	354482.24	2220831.28	картометрический, 0.2 м	—

Сведения о границах охранной зоны газопровода				
Система газопроводов общей протяженностью 8 482,74 пог. м, расположенный по адресу: Россия, Тверская область, Спировский район, городское поселение, пгт Спирово (наименование объекта)				
166	354446.06	2220835.29	картометрический, 0.2 м	—
167	354417.71	2220838.27	картометрический, 0.2 м	—
168	354417.58	2220851.70	картометрический, 0.2 м	—
169	354413.58	2220851.66	картометрический, 0.2 м	—
170	354413.70	2220838.69	картометрический, 0.2 м	—
171	354393.66	2220840.80	картометрический, 0.2 м	—
172	354365.56	2220843.89	картометрический, 0.2 м	—
173	354296.06	2220847.46	картометрический, 0.2 м	—
174	354296.47	2220860.61	картометрический, 0.2 м	—
175	354292.47	2220860.74	картометрический, 0.2 м	—
176	354292.07	2220847.82	картометрический, 0.2 м	—
177	354246.83	2220850.14	картометрический, 0.2 м	—
178	354246.62	2220846.14	картометрический, 0.2 м	—
179	354297.70	2220843.53	картометрический, 0.2 м	—
180	354365.23	2220839.90	картометрический, 0.2 м	—
181	354393.23	2220836.82	картометрический, 0.2 м	—
182	354445.63	2220831.31	картометрический, 0.2 м	—
183	354482.08	2220827.28	картометрический, 0.2 м	—
184	354482.54	2220804.40	картометрический, 0.2 м	—
185	354473.84	2220804.88	картометрический, 0.2 м	—
186	354473.63	2220800.88	картометрический, 0.2 м	—
187	354482.39	2220800.40	картометрический, 0.2 м	—
188	354483.25	2220763.02	картометрический, 0.2 м	—
189	354473.49	2220762.44	картометрический, 0.2 м	—
190	354473.73	2220758.45	картометрический, 0.2 м	—
191	354483.32	2220759.02	картометрический, 0.2 м	—
192	354483.89	2220728.65	картометрический, 0.2 м	—
193	354476.93	2220728.21	картометрический, 0.2 м	—
194	354477.19	2220724.22	картометрический, 0.2 м	—
195	354485.98	2220724.77	картометрический, 0.2 м	—
106	354566.25	2220724.41	картометрический, 0.2 м	—
196	354487.17	2220692.89	картометрический, 0.2 м	—
197	354487.22	2220696.89	картометрический, 0.2 м	—
198	354480.67	2220696.98	картометрический, 0.2 м	—
199	354480.62	2220692.98	картометрический, 0.2 м	—
196	354487.17	2220692.89	картометрический, 0.2 м	—
200	354504.80	2220653.86	картометрический, 0.2 м	—
201	354504.95	2220657.86	картометрический, 0.2 м	—
202	354489.44	2220657.82	картометрический, 0.2 м	—
203	354489.45	2220653.82	картометрический, 0.2 м	—
200	354504.80	2220653.86	картометрический, 0.2 м	—

Сведения о границах охранной зоны газопровода				
Система газопроводов общей протяженностью 8 482,74 пог. м, расположенный по адресу: Россия, Тверская область, Спировский район, городское поселение, пгт Спирово (наименование объекта)				
204	354343.62	2221037.04	картометрический, 0.2 м	—
205	354341.94	2221038.19	картометрический, 0.2 м	—
206	354339.60	2221034.95	картометрический, 0.2 м	—
207	354341.19	2221033.80	картометрический, 0.2 м	—
204	354343.62	2221037.04	картометрический, 0.2 м	—
208	354406.36	2221126.19	картометрический, 0.2 м	—
209	354399.11	2221131.95	картометрический, 0.2 м	—
210	354396.62	2221128.82	картометрический, 0.2 м	—
211	354403.87	2221123.06	картометрический, 0.2 м	—
208	354406.36	2221126.19	картометрический, 0.2 м	—
212	354363.93	2221195.18	картометрический, 0.2 м	—
213	354360.76	2221197.63	картометрический, 0.2 м	—
214	354352.97	2221187.57	картометрический, 0.2 м	—
215	354356.14	2221185.12	картометрический, 0.2 м	—
212	354363.93	2221195.18	картометрический, 0.2 м	—
216	354277.97	2221226.88	картометрический, 0.2 м	—
217	354286.23	2221237.44	картометрический, 0.2 м	—
218	354283.08	2221239.91	картометрический, 0.2 м	—
219	354274.89	2221229.43	картометрический, 0.2 м	—
216	354277.97	2221226.88	картометрический, 0.2 м	—
220	354215.06	2221028.48	картометрический, 0.2 м	—
221	354218.21	2221026.02	картометрический, 0.2 м	—
222	354242.77	2221057.44	картометрический, 0.2 м	—
223	354239.62	2221059.90	картометрический, 0.2 м	—
220	354215.06	2221028.48	картометрический, 0.2 м	—
224	354152.80	2220980.41	картометрический, 0.2 м	—
225	354156.09	2220978.13	картометрический, 0.2 м	—
226	354221.29	2221071.96	картометрический, 0.2 м	—
227	354218.01	2221074.24	картометрический, 0.2 м	—
224	354152.80	2220980.41	картометрический, 0.2 м	—
228	354050.16	2221143.30	картометрический, 0.2 м	—
229	354052.53	2221146.52	картометрический, 0.2 м	—
230	354049.44	2221148.79	картометрический, 0.2 м	—
231	354047.06	2221145.57	картометрический, 0.2 м	—
228	354050.16	2221143.30	картометрический, 0.2 м	—

Сведения о границах охранной зоны газопровода				
Система газопроводов общей протяженностью 8 482,74 пог. м, расположенный по адресу: Россия, Тверская область, Спировский район, городское поселение, пгт Спирово (наименование объекта)				
232	354038.39	2221136.21	картометрический, 0.2 м	—
233	354041.51	2221139.96	картометрический, 0.2 м	—
234	354038.44	2221142.52	картометрический, 0.2 м	—
235	354035.32	2221138.77	картометрический, 0.2 м	—
232	354038.39	2221136.21	картометрический, 0.2 м	—
236	354028.20	2221151.33	картометрический, 0.2 м	—
237	354033.45	2221158.58	картометрический, 0.2 м	—
238	354030.21	2221160.93	картометрический, 0.2 м	—
239	354024.96	2221153.68	картометрический, 0.2 м	—
236	354028.20	2221151.33	картометрический, 0.2 м	—
240	353996.56	2221179.25	картометрический, 0.2 м	—
241	353998.56	2221182.71	картометрический, 0.2 м	—
242	353990.60	2221187.33	картометрический, 0.2 м	—
243	353988.59	2221183.86	картометрический, 0.2 м	—
240	353996.56	2221179.25	картометрический, 0.2 м	—
244	353832.69	2221272.26	картометрический, 0.2 м	—
245	353838.60	2221282.86	картометрический, 0.2 м	—
246	353835.17	2221284.91	картометрический, 0.2 м	—
247	353829.23	2221274.24	картометрический, 0.2 м	—
244	353832.69	2221272.26	картометрический, 0.2 м	—
248	353800.59	2221280.45	картометрический, 0.2 м	—
249	353803.81	2221286.16	картометрический, 0.2 м	—
250	353805.88	2221285.00	картометрический, 0.2 м	—
251	353808.10	2221288.34	картометрический, 0.2 м	—
252	353791.48	2221297.73	картометрический, 0.2 м	—
253	353796.68	2221306.97	картометрический, 0.2 м	—
254	353793.31	2221309.15	картометрический, 0.2 м	—
255	353787.98	2221299.67	картометрический, 0.2 м	—
256	353771.57	2221308.91	картометрический, 0.2 м	—
257	353777.51	2221318.29	картометрический, 0.2 м	—
258	353774.02	2221320.25	картометрический, 0.2 м	—
259	353768.11	2221310.93	картометрический, 0.2 м	—
260	353748.70	2221322.21	картометрический, 0.2 м	—
261	353754.32	2221332.00	картометрический, 0.2 м	—
262	353750.90	2221334.07	картометрический, 0.2 м	—
263	353745.33	2221324.36	картометрический, 0.2 м	—
264	353727.38	2221334.67	картометрический, 0.2 м	—
265	353751.39	2221366.25	картометрический, 0.2 м	—
266	353780.31	2221404.29	картометрический, 0.2 м	—

Сведения о границах охранной зоны газопровода				
Система газопроводов общей протяженностью 8 482,74 пог. м, расположенный по адресу: Россия, Тверская область, Спировский район, городское поселение, пгт Спирово (наименование объекта)				
267	353781.78	2221403.25	картометрический, 0.2 м	—
268	353784.25	2221406.40	картометрический, 0.2 м	—
269	353782.73	2221407.48	картометрический, 0.2 м	—
270	353795.92	2221424.82	картометрический, 0.2 м	—
271	353797.69	2221423.55	картометрический, 0.2 м	—
272	353800.07	2221426.77	картометрический, 0.2 м	—
273	353798.34	2221428.01	картометрический, 0.2 м	—
274	353823.35	2221460.89	картометрический, 0.2 м	—
275	353824.46	2221460.06	картометрический, 0.2 м	—
276	353826.84	2221463.26	картометрический, 0.2 м	—
277	353825.76	2221464.08	картометрический, 0.2 м	—
278	353861.37	2221510.92	картометрический, 0.2 м	—
279	353858.19	2221513.34	картометрический, 0.2 м	—
280	353737.59	2221354.71	картометрический, 0.2 м	—
281	353727.60	2221362.36	картометрический, 0.2 м	—
282	353725.17	2221359.18	картометрический, 0.2 м	—
283	353735.17	2221351.52	картометрический, 0.2 м	—
284	353723.69	2221336.42	картометрический, 0.2 м	—
285	353704.15	2221342.76	картометрический, 0.2 м	—
286	353702.01	2221339.14	картометрический, 0.2 м	—
287	353723.78	2221332.14	картометрический, 0.2 м	—
288	353729.70	2221328.76	картометрический, 0.2 м	—
289	353726.08	2221324.68	картометрический, 0.2 м	—
290	353729.46	2221322.46	картометрический, 0.2 м	—
291	353733.16	2221326.64	картометрический, 0.2 м	—
292	353753.72	2221314.62	картометрический, 0.2 м	—
293	353752.01	2221311.60	картометрический, 0.2 м	—
294	353755.52	2221309.67	картометрический, 0.2 м	—
295	353756.90	2221312.13	картометрический, 0.2 м	—
296	353775.52	2221302.10	картометрический, 0.2 м	—
297	353774.26	2221299.87	картометрический, 0.2 м	—
298	353777.82	2221298.03	картометрический, 0.2 м	—
299	353778.89	2221299.93	картометрический, 0.2 м	—
300	353800.32	2221288.13	картометрический, 0.2 м	—
301	353797.11	2221282.41	картометрический, 0.2 м	—
248	353800.59	2221280.45	картометрический, 0.2 м	—
302	353889.83	2221330.89	картометрический, 0.2 м	—
303	353878.07	2221311.86	картометрический, 0.2 м	—
304	353812.82	2221350.59	картометрический, 0.2 м	—
305	353833.83	2221385.50	картометрический, 0.2 м	—
306	353830.36	2221387.72	картометрический, 0.2 м	—
307	353807.32	2221349.20	картометрический, 0.2 м	—

Сведения о границах охранной зоны газопровода				
Система газопроводов общей протяженностью 8 482,74 пог. м, расположенный по адресу: Россия, Тверская область, Спировский район, городское поселение, пгт Спирово (наименование объекта)				
308	353879.31	2221306.47	картометрический, 0.2 м	—
309	353916.54	2221366.63	картометрический, 0.2 м	—
310	353938.88	2221404.26	картометрический, 0.2 м	—
311	353947.49	2221418.08	картометрический, 0.2 м	—
312	353948.94	2221417.07	картометрический, 0.2 м	—
313	353951.01	2221420.50	картометрический, 0.2 м	—
314	353949.61	2221421.48	картометрический, 0.2 м	—
315	353953.92	2221428.38	картометрический, 0.2 м	—
316	353964.12	2221445.15	картометрический, 0.2 м	—
317	353960.70	2221447.23	картометрический, 0.2 м	—
318	353952.33	2221433.47	картометрический, 0.2 м	—
319	353949.89	2221435.08	картометрический, 0.2 м	—
320	353947.75	2221431.86	картометрический, 0.2 м	—
321	353950.24	2221430.05	картометрический, 0.2 м	—
322	353936.55	2221408.09	картометрический, 0.2 м	—
323	353933.94	2221409.77	картометрический, 0.2 м	—
324	353931.86	2221406.53	картометрический, 0.2 м	—
325	353934.47	2221404.67	картометрический, 0.2 м	—
326	353922.27	2221384.12	картометрический, 0.2 м	—
327	353918.99	2221386.12	картометрический, 0.2 м	—
328	353916.91	2221382.71	картометрический, 0.2 м	—
329	353920.23	2221380.68	картометрический, 0.2 м	—
330	353913.12	2221368.69	картометрический, 0.2 м	—
331	353906.98	2221358.67	картометрический, 0.2 м	—
332	353903.65	2221361.02	картометрический, 0.2 м	—
333	353901.39	2221357.51	картометрический, 0.2 м	—
334	353904.90	2221355.26	картометрический, 0.2 м	—
335	353891.93	2221334.29	картометрический, 0.2 м	—
336	353888.41	2221336.40	картометрический, 0.2 м	—
337	353886.28	2221333.01	картометрический, 0.2 м	—
302	353889.83	2221330.89	картометрический, 0.2 м	—
338	353918.83	2221463.40	картометрический, 0.2 м	—
339	353922.63	2221469.09	картометрический, 0.2 м	—
340	353919.33	2221471.34	картометрический, 0.2 м	—
341	353915.50	2221465.62	картометрический, 0.2 м	—
338	353918.83	2221463.40	картометрический, 0.2 м	—
342	353954.28	2221513.40	картометрический, 0.2 м	—
343	353933.01	2221514.69	картометрический, 0.2 м	—
344	353908.65	2221477.22	картометрический, 0.2 м	—
345	353912.01	2221475.04	картометрический, 0.2 м	—
346	353935.09	2221510.56	картометрический, 0.2 м	—

Сведения о границах охранной зоны газопровода				
Система газопроводов общей протяженностью 8 482,74 пог. м, расположенный по адресу: Россия, Тверская область, Спировский район, городское поселение, пгт Спирово (наименование объекта)				
347	353954.04	2221509.41	картометрический, 0.2 м	—
342	353954.28	2221513.40	картометрический, 0.2 м	—
348	353798.17	2221540.25	картометрический, 0.2 м	—
349	353804.01	2221550.33	картометрический, 0.2 м	—
350	353800.62	2221552.45	картометрический, 0.2 м	—
351	353794.71	2221542.25	картометрический, 0.2 м	—
348	353798.17	2221540.25	картометрический, 0.2 м	—
352	353714.83	2221476.17	картометрический, 0.2 м	—
353	353717.09	2221479.47	картометрический, 0.2 м	—
354	353711.62	2221483.22	картометрический, 0.2 м	—
355	353731.96	2221512.39	картометрический, 0.2 м	—
356	353734.99	2221510.27	картометрический, 0.2 м	—
357	353737.31	2221513.73	картометрический, 0.2 м	—
358	353734.53	2221515.59	картометрический, 0.2 м	—
359	353757.20	2221548.09	картометрический, 0.2 м	—
360	353760.23	2221546.19	картометрический, 0.2 м	—
361	353762.45	2221549.53	картометрический, 0.2 м	—
362	353759.51	2221551.37	картометрический, 0.2 м	—
363	353773.28	2221570.97	картометрический, 0.2 м	—
364	353770.01	2221573.27	картометрический, 0.2 м	—
365	353758.50	2221556.90	картометрический, 0.2 м	—
366	353751.47	2221561.19	картометрический, 0.2 м	—
367	353749.43	2221558.08	картометрический, 0.2 м	—
368	353756.16	2221553.64	картометрический, 0.2 м	—
369	353705.97	2221482.24	картометрический, 0.2 м	—
352	353714.83	2221476.17	картометрический, 0.2 м	—
370	353692.79	2221499.78	картометрический, 0.2 м	—
371	353695.03	2221503.09	картометрический, 0.2 м	—
372	353675.30	2221516.59	картометрический, 0.2 м	—
373	353676.06	2221517.75	картометрический, 0.2 м	—
374	353672.69	2221519.90	картометрический, 0.2 м	—
375	353671.95	2221518.77	картометрический, 0.2 м	—
376	353660.04	2221526.85	картометрический, 0.2 м	—
377	353640.38	2221540.11	картометрический, 0.2 м	—
378	353584.95	2221577.65	картометрический, 0.2 м	—
379	353596.45	2221594.65	картометрический, 0.2 м	—
380	353608.82	2221612.96	картометрический, 0.2 м	—
381	353609.93	2221612.10	картометрический, 0.2 м	—
382	353612.08	2221615.58	картометрический, 0.2 м	—
383	353611.00	2221616.25	картометрический, 0.2 м	—

Сведения о границах охранной зоны газопровода				
Система газопроводов общей протяженностью 8 482,74 пог. м, расположенный по адресу: Россия, Тверская область, Спировский район, городское поселение, пгт Спирово (наименование объекта)				
384	353641.07	2221660.62	картометрический, 0.2 м	—
385	353637.75	2221662.86	картометрический, 0.2 м	—
386	353629.85	2221651.58	картометрический, 0.2 м	—
387	353625.28	2221654.53	картометрический, 0.2 м	—
388	353623.02	2221651.22	картометрический, 0.2 м	—
389	353627.81	2221648.14	картометрический, 0.2 м	—
390	353607.48	2221617.96	картометрический, 0.2 м	—
391	353602.61	2221621.10	картометрический, 0.2 м	—
392	353600.47	2221617.72	картометрический, 0.2 м	—
393	353605.18	2221614.69	картометрический, 0.2 м	—
394	353592.21	2221596.01	картометрический, 0.2 м	—
395	353587.78	2221598.81	картометрический, 0.2 м	—
396	353585.52	2221595.51	картометрический, 0.2 м	—
397	353590.20	2221592.55	картометрический, 0.2 м	—
398	353580.52	2221578.23	картометрический, 0.2 м	—
399	353571.87	2221565.44	картометрический, 0.2 м	—
400	353567.38	2221568.26	картометрический, 0.2 м	—
401	353565.08	2221564.98	картометрический, 0.2 м	—
402	353569.52	2221562.19	картометрический, 0.2 м	—
403	353558.64	2221545.88	картометрический, 0.2 м	—
404	353561.96	2221543.64	картометрический, 0.2 м	—
405	353582.71	2221574.33	картометрический, 0.2 м	—
406	353624.37	2221546.12	картометрический, 0.2 м	—
407	353622.64	2221543.07	картометрический, 0.2 м	—
408	353626.12	2221541.10	картометрический, 0.2 м	—
409	353627.57	2221543.65	картометрический, 0.2 м	—
410	353656.40	2221524.50	картометрический, 0.2 м	—
411	353655.26	2221522.54	картометрический, 0.2 м	—
412	353658.64	2221520.38	картометрический, 0.2 м	—
413	353659.73	2221522.24	картометрический, 0.2 м	—
414	353683.71	2221505.59	картометрический, 0.2 м	—
415	353682.68	2221503.82	картометрический, 0.2 м	—
416	353686.02	2221501.60	картометрический, 0.2 м	—
417	353687.17	2221503.59	картометрический, 0.2 м	—
370	353692.79	2221499.78	картометрический, 0.2 м	—
418	353673.25	2221611.00	картометрический, 0.2 м	—
419	353668.48	2221614.55	картометрический, 0.2 м	—
420	353680.66	2221634.07	картометрический, 0.2 м	—
421	353677.26	2221636.19	картометрический, 0.2 м	—
422	353663.13	2221613.54	картометрический, 0.2 м	—
423	353670.87	2221607.79	картометрический, 0.2 м	—
418	353673.25	2221611.00	картометрический, 0.2 м	—

Сведения о границах охранной зоны газопровода				
Система газопроводов общей протяженностью 8 482,74 пог. м, расположенный по адресу: Россия, Тверская область, Спировский район, городское поселение, пгт Спирово (наименование объекта)				
424	353645.64	2221660.39	картометрический, 0.2 м	—
425	353680.01	2221706.95	картометрический, 0.2 м	—
426	353726.41	2221770.07	картометрический, 0.2 м	—
427	353755.61	2221747.91	картометрический, 0.2 м	—
428	353758.03	2221751.09	картометрический, 0.2 м	—
429	353725.60	2221775.71	картометрический, 0.2 м	—
430	353676.79	2221709.33	картометрический, 0.2 м	—
431	353642.42	2221662.77	картометрический, 0.2 м	—
424	353645.64	2221660.39	картометрический, 0.2 м	—
432	354465.91	2221315.35	картометрический, 0.2 м	—
433	354463.17	2221327.40	картометрический, 0.2 м	—
434	354376.80	2221380.63	картометрический, 0.2 м	—
435	354394.81	2221408.86	картометрический, 0.2 м	—
436	354414.84	2221440.48	картометрический, 0.2 м	—
437	354395.79	2221454.84	картометрический, 0.2 м	—
438	354407.17	2221471.06	картометрический, 0.2 м	—
439	354403.72	2221473.23	картометрический, 0.2 м	—
440	354365.09	2221418.07	картометрический, 0.2 м	—
441	354368.30	2221415.79	картометрический, 0.2 м	—
442	354393.49	2221451.56	картометрический, 0.2 м	—
443	354409.49	2221439.51	картометрический, 0.2 м	—
444	354391.41	2221410.96	картометрический, 0.2 м	—
445	354373.39	2221382.73	картометрический, 0.2 м	—
446	354329.88	2221409.67	картометрический, 0.2 м	—
447	354329.53	2221409.10	картометрический, 0.2 м	—
448	354327.91	2221410.11	картометрический, 0.2 м	—
449	354365.02	2221467.34	картометрический, 0.2 м	—
450	354392.62	2221511.35	картометрический, 0.2 м	—
451	354395.41	2221509.60	картометрический, 0.2 м	—
452	354397.44	2221513.05	картометрический, 0.2 м	—
453	354394.67	2221514.79	картометрический, 0.2 м	—
454	354428.77	2221573.12	картометрический, 0.2 м	—
455	354424.54	2221575.93	картометрический, 0.2 м	—
456	354422.49	2221572.49	картометрический, 0.2 м	—
457	354423.42	2221571.87	картометрический, 0.2 м	—
458	354394.70	2221522.51	картометрический, 0.2 м	—
459	354393.80	2221523.05	картометрический, 0.2 м	—
460	354392.01	2221519.46	картометрический, 0.2 м	—
461	354392.63	2221519.08	картометрический, 0.2 м	—
462	354361.64	2221469.49	картометрический, 0.2 м	—
463	354322.34	2221408.86	картометрический, 0.2 м	—

Сведения о границах охранной зоны газопровода				
Система газопроводов общей протяженностью 8 482,74 пог. м, расположенный по адресу: Россия, Тверская область, Спировский район, городское поселение, пгт Спирово (наименование объекта)				
464	354327.45	2221405.68	картометрический, 0.2 м	—
465	354310.45	2221377.72	картометрический, 0.2 м	—
466	354303.83	2221381.69	картометрический, 0.2 м	—
467	354301.77	2221378.26	картометрический, 0.2 м	—
468	354308.37	2221374.30	картометрический, 0.2 м	—
469	354301.91	2221363.67	картометрический, 0.2 м	—
470	354270.93	2221382.01	картометрический, 0.2 м	—
471	354246.00	2221396.92	картометрический, 0.2 м	—
472	354253.01	2221409.21	картометрический, 0.2 м	—
473	354254.47	2221408.30	картометрический, 0.2 м	—
474	354256.59	2221411.70	картометрический, 0.2 м	—
475	354255.03	2221412.66	картометрический, 0.2 м	—
476	354267.91	2221433.24	картометрический, 0.2 м	—
477	354269.42	2221432.30	картометрический, 0.2 м	—
478	354271.44	2221435.76	картометрический, 0.2 м	—
479	354270.01	2221436.65	картометрический, 0.2 м	—
480	354281.17	2221454.89	картометрический, 0.2 м	—
481	354282.88	2221453.74	картометрический, 0.2 м	—
482	354285.02	2221457.11	картометрический, 0.2 м	—
483	354283.31	2221458.27	картометрический, 0.2 м	—
484	354297.53	2221478.81	картометрический, 0.2 м	—
485	354316.00	2221511.75	картометрический, 0.2 м	—
486	354333.09	2221541.04	картометрический, 0.2 м	—
487	354334.12	2221540.42	картометрический, 0.2 м	—
488	354336.20	2221543.84	картометрический, 0.2 м	—
489	354335.03	2221544.54	картометрический, 0.2 м	—
490	354344.35	2221560.65	картометрический, 0.2 м	—
491	354345.39	2221559.96	картометрический, 0.2 м	—
492	354347.60	2221563.30	картометрический, 0.2 м	—
493	354346.35	2221564.12	картометрический, 0.2 м	—
494	354355.77	2221580.68	картометрический, 0.2 м	—
495	354366.81	2221600.06	картометрический, 0.2 м	—
496	354368.35	2221599.11	картометрический, 0.2 м	—
497	354370.38	2221602.56	картометрический, 0.2 м	—
498	354368.79	2221603.54	картометрический, 0.2 м	—
499	354382.84	2221628.22	картометрический, 0.2 м	—
500	354411.64	2221612.43	картометрический, 0.2 м	—
501	354440.07	2221596.96	картометрический, 0.2 м	—
502	354464.55	2221596.35	картометрический, 0.2 м	—
503	354537.36	2221594.04	картометрический, 0.2 м	—
504	354622.46	2221591.25	картометрический, 0.2 м	—
505	354622.59	2221592.97	картометрический, 0.2 м	—
506	354631.74	2221592.63	картометрический, 0.2 м	—

Сведения о границах охранной зоны газопровода				
Система газопроводов общей протяженностью 8 482,74 пог. м, расположенный по адресу: Россия, Тверская область, Спировский район, городское поселение, пгт Спирово (наименование объекта)				
507	354632.00	2221596.68	картометрический, 0.2 м	—
508	354622.89	2221596.99	картометрический, 0.2 м	—
509	354622.76	2221595.22	картометрический, 0.2 м	—
510	354537.49	2221598.04	картометрический, 0.2 м	—
511	354466.54	2221600.29	картометрический, 0.2 м	—
512	354466.78	2221611.19	картометрический, 0.2 м	—
513	354462.79	2221611.42	картометрический, 0.2 м	—
514	354462.54	2221600.40	картометрический, 0.2 м	—
515	354441.13	2221600.94	картометрический, 0.2 м	—
516	354415.38	2221614.95	картометрический, 0.2 м	—
517	354419.04	2221621.01	картометрический, 0.2 м	—
518	354415.57	2221623.08	картометрический, 0.2 м	—
519	354411.87	2221616.86	картометрический, 0.2 м	—
520	354383.04	2221632.67	картометрический, 0.2 м	—
521	354363.70	2221643.32	картометрический, 0.2 м	—
522	354341.96	2221655.52	картометрический, 0.2 м	—
523	354347.01	2221663.58	картометрический, 0.2 м	—
524	354343.62	2221665.70	картометрический, 0.2 м	—
525	354338.47	2221657.49	картометрический, 0.2 м	—
526	354320.16	2221667.77	картометрический, 0.2 м	—
527	354325.91	2221677.02	картометрический, 0.2 м	—
528	354322.50	2221679.11	картометрический, 0.2 м	—
529	354316.66	2221669.72	картометрический, 0.2 м	—
530	354296.58	2221680.83	картометрический, 0.2 м	—
531	354302.39	2221691.07	картометрический, 0.2 м	—
532	354298.94	2221693.09	картометрический, 0.2 м	—
533	354293.08	2221682.76	картометрический, 0.2 м	—
534	354282.50	2221688.62	картометрический, 0.2 м	—
535	354271.64	2221695.55	картометрический, 0.2 м	—
536	354269.49	2221692.18	картометрический, 0.2 м	—
537	354280.45	2221685.18	картометрический, 0.2 м	—
538	354292.88	2221678.31	картометрический, 0.2 м	—
539	354316.38	2221665.30	картометрический, 0.2 м	—
540	354338.18	2221653.06	картометрический, 0.2 м	—
541	354361.76	2221639.82	картометрический, 0.2 м	—
542	354379.34	2221630.15	картометрический, 0.2 м	—
543	354363.08	2221601.69	картометрический, 0.2 м	—
544	354359.37	2221603.70	картометрический, 0.2 м	—
545	354357.50	2221600.23	картометрический, 0.2 м	—
546	354361.14	2221598.19	картометрический, 0.2 м	—
547	354353.29	2221584.40	картометрический, 0.2 м	—
548	354320.30	2221603.21	картометрический, 0.2 м	—
549	354323.22	2221608.46	картометрический, 0.2 м	—

Сведения о границах охранной зоны газопровода				
Система газопроводов общей протяженностью 8 482,74 пог. м, расположенный по адресу: Россия, Тверская область, Спировский район, городское поселение, пгт Спирово (наименование объекта)				
550	354319.93	2221610.78	картометрический, 0.2 м	—
551	354316.84	2221605.23	картометрический, 0.2 м	—
552	354297.93	2221616.14	картометрический, 0.2 м	—
553	354301.74	2221622.82	картометрический, 0.2 м	—
554	354298.52	2221624.90	картометрический, 0.2 м	—
555	354294.47	2221618.15	картометрический, 0.2 м	—
556	354262.71	2221636.47	картометрический, 0.2 м	—
557	354266.37	2221642.80	картометрический, 0.2 м	—
558	354262.90	2221644.80	картометрический, 0.2 м	—
559	354259.25	2221638.48	картометрический, 0.2 м	—
560	354255.13	2221640.86	картометрический, 0.2 м	—
561	354228.53	2221658.20	картометрический, 0.2 м	—
562	354204.13	2221674.49	картометрический, 0.2 м	—
563	354174.93	2221692.59	картометрический, 0.2 м	—
564	354141.17	2221713.48	картометрический, 0.2 м	—
565	354162.46	2221752.33	картометрический, 0.2 м	—
566	354194.13	2221736.43	картометрический, 0.2 м	—
567	354222.09	2221721.71	картометрический, 0.2 м	—
568	354259.09	2221700.64	картометрический, 0.2 м	—
569	354261.07	2221704.12	картометрический, 0.2 м	—
570	354224.01	2221725.22	картометрический, 0.2 м	—
571	354195.96	2221739.99	картометрический, 0.2 м	—
572	354160.80	2221757.64	картометрический, 0.2 м	—
573	354135.92	2221712.22	картометрический, 0.2 м	—
574	354096.12	2221637.88	картометрический, 0.2 м	—
575	354086.41	2221618.44	картометрический, 0.2 м	—
576	354106.88	2221606.10	картометрический, 0.2 м	—
577	354111.22	2221614.24	картометрический, 0.2 м	—
578	354125.34	2221606.05	картометрический, 0.2 м	—
579	354140.75	2221567.88	картометрический, 0.2 м	—
580	354131.60	2221552.29	картометрический, 0.2 м	—
581	354128.91	2221553.99	картометрический, 0.2 м	—
582	354127.08	2221550.42	картометрический, 0.2 м	—
583	354128.21	2221549.70	картометрический, 0.2 м	—
584	354112.70	2221525.56	картометрический, 0.2 м	—
585	354098.07	2221501.44	картометрический, 0.2 м	—
586	354033.22	2221397.00	картометрический, 0.2 м	—
587	354036.62	2221394.89	картометрический, 0.2 м	—
588	354074.97	2221456.64	картометрический, 0.2 м	—
589	354037.23	2221393.02	картометрический, 0.2 м	—
590	354040.67	2221390.98	картометрический, 0.2 м	—
591	354073.75	2221446.74	картометрический, 0.2 м	—
592	354094.62	2221481.90	картометрический, 0.2 м	—

Сведения о границах охранной зоны газопровода				
Система газопроводов общей протяженностью 8 482,74 пог. м, расположенный по адресу: Россия, Тверская область, Спировский район, городское поселение, пгт Спирово (наименование объекта)				
593	354099.32	2221489.81	картометрический, 0.2 м	—
594	354100.12	2221489.33	картометрический, 0.2 м	—
595	354122.64	2221527.34	картометрический, 0.2 м	—
596	354142.96	2221562.07	картометрический, 0.2 м	—
597	354164.15	2221598.28	картометрический, 0.2 м	—
598	354206.73	2221573.87	картометрический, 0.2 м	—
599	354232.60	2221559.16	картометрический, 0.2 м	—
600	354271.93	2221537.73	картометрический, 0.2 м	—
601	354269.69	2221534.48	картометрический, 0.2 м	—
602	354310.87	2221510.78	картометрический, 0.2 м	—
603	354294.14	2221480.93	картометрический, 0.2 м	—
604	354278.86	2221458.77	картометрический, 0.2 м	—
605	354260.42	2221470.23	картометрический, 0.2 м	—
606	354263.03	2221474.41	картометрический, 0.2 м	—
607	354259.57	2221476.42	картометрический, 0.2 м	—
608	354257.00	2221472.29	картометрический, 0.2 м	—
609	354241.04	2221481.02	картометрический, 0.2 м	—
610	354243.75	2221485.96	картометрический, 0.2 м	—
611	354240.32	2221488.04	картометрический, 0.2 м	—
612	354237.34	2221482.58	картометрический, 0.2 м	—
613	354211.00	2221495.96	картометрический, 0.2 м	—
614	354209.01	2221492.42	картометрический, 0.2 м	—
615	354234.16	2221479.66	картометрический, 0.2 м	—
616	354242.39	2221475.73	картометрический, 0.2 м	—
617	354258.92	2221466.43	картометрический, 0.2 м	—
618	354276.77	2221455.36	картометрический, 0.2 м	—
619	354265.31	2221436.64	картометрический, 0.2 м	—
620	354250.90	2221413.59	картометрический, 0.2 м	—
621	354249.16	2221410.57	картометрический, 0.2 м	—
622	354243.78	2221413.62	картометрический, 0.2 м	—
623	354241.72	2221410.19	картометрический, 0.2 м	—
624	354247.09	2221407.14	картометрический, 0.2 м	—
625	354242.60	2221399.03	картометрический, 0.2 м	—
626	354205.16	2221422.42	картометрический, 0.2 м	—
627	354207.75	2221426.71	картометрический, 0.2 м	—
628	354204.37	2221428.84	картометрический, 0.2 м	—
629	354201.70	2221424.43	картометрический, 0.2 м	—
630	354181.82	2221436.60	картометрический, 0.2 м	—
631	354184.96	2221441.39	картометрический, 0.2 м	—
632	354181.54	2221443.49	картометрический, 0.2 м	—
633	354178.57	2221438.94	картометрический, 0.2 м	—
634	354158.41	2221452.71	картометрический, 0.2 м	—
635	354160.82	2221456.30	картометрический, 0.2 м	—

Сведения о границах охранной зоны газопровода				
Система газопроводов общей протяженностью 8 482,74 пог. м, расположенный по адресу: Россия, Тверская область, Спировский район, городское поселение, пгт Спирово (наименование объекта)				
636	354157.26	2221458.18	картометрический, 0.2 м	—
637	354155.11	2221454.97	картометрический, 0.2 м	—
638	354146.21	2221461.01	картометрический, 0.2 м	—
639	354103.25	2221490.97	картометрический, 0.2 м	—
640	354101.08	2221487.61	картометрический, 0.2 м	—
641	354143.90	2221457.75	картометрический, 0.2 м	—
642	354163.66	2221444.30	картометрический, 0.2 м	—
643	354179.90	2221433.10	картометрический, 0.2 м	—
644	354202.61	2221419.18	картометрический, 0.2 м	—
645	354235.21	2221398.91	картометрический, 0.2 м	—
646	354268.89	2221378.57	картометрический, 0.2 м	—
647	354303.27	2221358.22	картометрический, 0.2 м	—
648	354331.20	2221404.14	картометрический, 0.2 м	—
649	354362.09	2221385.01	картометрический, 0.2 м	—
650	354345.40	2221357.62	картометрический, 0.2 м	—
651	354327.56	2221368.78	картометрический, 0.2 м	—
652	354325.39	2221365.42	картометрический, 0.2 м	—
653	354367.94	2221338.85	картометрический, 0.2 м	—
654	354369.82	2221341.99	картометрический, 0.2 м	—
655	354348.80	2221355.50	картометрический, 0.2 м	—
656	354365.49	2221382.90	картометрический, 0.2 м	—
657	354459.64	2221324.88	картометрический, 0.2 м	—
658	354462.01	2221314.47	картометрический, 0.2 м	—
432	354465.91	2221315.35	картометрический, 0.2 м	—
659	354315.31	2221518.52	картометрический, 0.2 м	—
660	354321.70	2221529.53	картометрический, 0.2 м	—
661	354317.78	2221531.89	картометрический, 0.2 м	—
662	354319.82	2221535.28	картометрический, 0.2 м	—
663	354323.71	2221532.99	картометрический, 0.2 м	—
664	354342.55	2221565.53	картометрический, 0.2 м	—
665	354339.17	2221567.54	картометрический, 0.2 м	—
666	354341.22	2221570.98	картометрический, 0.2 м	—
667	354344.53	2221569.01	картометрический, 0.2 м	—
668	354351.31	2221580.92	картометрический, 0.2 м	—
669	354311.28	2221603.87	картометрический, 0.2 м	—
670	354308.97	2221600.08	картометрический, 0.2 м	—
671	354305.72	2221602.44	картометрический, 0.2 м	—
672	354307.85	2221605.94	картометрический, 0.2 м	—
673	354294.46	2221613.23	картометрический, 0.2 м	—
674	354292.85	2221610.15	картометрический, 0.2 м	—
675	354289.28	2221611.94	картометрический, 0.2 м	—
676	354291.12	2221615.47	картометрический, 0.2 м	—

Сведения о границах охранной зоны газопровода				
Система газопроводов общей протяженностью 8 482,74 пог. м, расположенный по адресу: Россия, Тверская область, Спировский район, городское поселение, пгт Спирово (наименование объекта)				
677	354269.16	2221627.99	картометрический, 0.2 м	—
678	354267.16	2221624.35	картометрический, 0.2 м	—
679	354263.93	2221626.79	картометрический, 0.2 м	—
680	354265.74	2221630.08	картометрический, 0.2 м	—
681	354253.04	2221637.45	картометрический, 0.2 м	—
682	354226.33	2221654.86	картометрический, 0.2 м	—
683	354201.97	2221671.12	картометрический, 0.2 м	—
684	354172.82	2221689.19	картометрический, 0.2 м	—
685	354139.24	2221709.96	картометрический, 0.2 м	—
686	354100.62	2221637.81	картометрический, 0.2 м	—
687	354118.25	2221628.12	картометрический, 0.2 м	—
688	354164.41	2221602.75	картометрический, 0.2 м	—
689	354208.72	2221577.35	картометрический, 0.2 м	—
690	354234.56	2221562.65	картометрический, 0.2 м	—
691	354280.22	2221537.69	картометрический, 0.2 м	—
692	354282.60	2221541.66	картометрический, 0.2 м	—
693	354286.09	2221539.71	картометрический, 0.2 м	—
694	354283.89	2221536.04	картометрический, 0.2 м	—
659	354315.31	2221518.52	картометрический, 0.2 м	—
695	354143.70	2221571.25	картометрический, 0.2 м	—
696	354160.66	2221600.24	картометрический, 0.2 м	—
697	354116.66	2221624.43	картометрический, 0.2 м	—
698	354113.11	2221617.77	картометрический, 0.2 м	—
699	354128.54	2221608.82	картометрический, 0.2 м	—
695	354143.70	2221571.25	картометрический, 0.2 м	—
700	354144.85	2221512.85	картометрический, 0.2 м	—
701	354122.83	2221526.23	картометрический, 0.2 м	—
702	354120.63	2221522.83	картометрический, 0.2 м	—
703	354142.77	2221509.42	картометрический, 0.2 м	—
700	354144.85	2221512.85	картометрический, 0.2 м	—
704	354135.47	2221533.60	картометрический, 0.2 м	—
705	354137.55	2221537.02	картометрический, 0.2 м	—
706	354131.65	2221540.68	картометрический, 0.2 м	—
707	354129.57	2221537.18	картометрический, 0.2 м	—
704	354135.47	2221533.60	картометрический, 0.2 м	—
708	354473.91	2221778.27	картометрический, 0.2 м	—
709	354478.65	2221784.47	картометрический, 0.2 м	—
710	354475.47	2221786.90	картометрический, 0.2 м	—
711	354470.81	2221780.81	картометрический, 0.2 м	—

Сведения о границах охранной зоны газопровода				
Система газопроводов общей протяженностью 8 482,74 пог. м, расположенный по адресу: Россия, Тверская область, Спировский район, городское поселение, пгт Спирово (наименование объекта)				
708	354473.91	2221778.27	картометрический, 0.2 м	—
712	354620.96	2221438.32	картометрический, 0.2 м	—
713	354621.32	2221442.60	картометрический, 0.2 м	—
714	354598.59	2221443.71	картометрический, 0.2 м	—
715	354598.34	2221439.72	картометрический, 0.2 м	—
712	354620.96	2221438.32	картометрический, 0.2 м	—
716	354625.70	2221477.29	картометрический, 0.2 м	—
717	354625.86	2221481.31	картометрический, 0.2 м	—
718	354613.84	2221481.77	картометрический, 0.2 м	—
719	354613.68	2221477.78	картометрический, 0.2 м	—
716	354625.70	2221477.29	картометрический, 0.2 м	—
720	354627.75	2221522.99	картометрический, 0.2 м	—
721	354627.94	2221527.05	картометрический, 0.2 м	—
722	354617.54	2221527.48	картометрический, 0.2 м	—
723	354617.35	2221523.48	картометрический, 0.2 м	—
720	354627.75	2221522.99	картометрический, 0.2 м	—
724	354628.97	2221547.31	картометрический, 0.2 м	—
725	354629.33	2221551.40	картометрический, 0.2 м	—
726	354619.52	2221552.28	картометрический, 0.2 м	—
727	354619.20	2221548.11	картометрический, 0.2 м	—
724	354628.97	2221547.31	картометрический, 0.2 м	—
728	354624.05	2221615.64	картометрический, 0.2 м	—
729	354624.37	2221619.63	картометрический, 0.2 м	—
730	354605.42	2221621.31	картометрический, 0.2 м	—
731	354605.09	2221617.12	картометрический, 0.2 м	—
728	354624.05	2221615.64	картометрический, 0.2 м	—
732	354634.57	2221635.90	картометрический, 0.2 м	—
733	354634.73	2221639.85	картометрический, 0.2 м	—
734	354625.55	2221640.25	картометрический, 0.2 м	—
735	354625.31	2221636.21	картометрический, 0.2 м	—
732	354634.57	2221635.90	картометрический, 0.2 м	—
736	354626.43	2221653.51	картометрический, 0.2 м	—
737	354626.53	2221657.51	картометрический, 0.2 м	—
738	354608.08	2221657.97	картометрический, 0.2 м	—
739	354607.74	2221653.98	картометрический, 0.2 м	—
736	354626.43	2221653.51	картометрический, 0.2 м	—

Сведения о границах охранной зоны газопровода				
Система газопроводов общей протяженностью 8 482,74 пог. м, расположенный по адресу: Россия, Тверская область, Спировский район, городское поселение, пгт Спирово (наименование объекта)				
740	354637.32	2221676.71	картометрический, 0.2 м	—
741	354637.65	2221680.70	картометрический, 0.2 м	—
742	354628.05	2221681.18	картометрический, 0.2 м	—
743	354627.93	2221679.18	картометрический, 0.2 м	—
744	354610.08	2221679.92	картометрический, 0.2 м	—
745	354609.69	2221675.96	картометрический, 0.2 м	—
746	354627.69	2221675.25	картометрический, 0.2 м	—
747	354627.80	2221677.18	картометрический, 0.2 м	—
740	354637.32	2221676.71	картометрический, 0.2 м	—
748	354639.96	2221713.16	картометрический, 0.2 м	—
749	354640.33	2221717.15	картометрический, 0.2 м	—
750	354630.54	2221717.64	картометрический, 0.2 м	—
751	354630.14	2221713.65	картометрический, 0.2 м	—
748	354639.96	2221713.16	картометрический, 0.2 м	—
752	354609.21	2221713.19	картометрический, 0.2 м	—
753	354613.21	2221713.09	картометрический, 0.2 м	—
754	354615.23	2221746.34	картометрический, 0.2 м	—
755	354633.77	2221745.88	картометрический, 0.2 м	—
756	354634.15	2221748.71	картометрический, 0.2 м	—
757	354641.93	2221747.95	картометрический, 0.2 м	—
758	354642.32	2221751.93	картометрический, 0.2 м	—
759	354634.68	2221752.68	картометрический, 0.2 м	—
760	354634.30	2221749.86	картометрический, 0.2 м	—
761	354611.47	2221750.44	картометрический, 0.2 м	—
752	354609.21	2221713.19	картометрический, 0.2 м	—
762	354648.22	2221788.60	картометрический, 0.2 м	—
763	354649.03	2221792.55	картометрический, 0.2 м	—
764	354641.95	2221793.05	картометрический, 0.2 м	—
765	354641.22	2221789.25	картометрический, 0.2 м	—
762	354648.22	2221788.60	картометрический, 0.2 м	—
766	354653.19	2221809.44	картометрический, 0.2 м	—
767	354654.20	2221813.38	картометрический, 0.2 м	—
768	354646.34	2221813.93	картометрический, 0.2 м	—
769	354645.44	2221809.98	картометрический, 0.2 м	—
766	354653.19	2221809.44	картометрический, 0.2 м	—
770	354663.51	2221851.58	картометрический, 0.2 м	—
771	354664.52	2221855.52	картометрический, 0.2 м	—

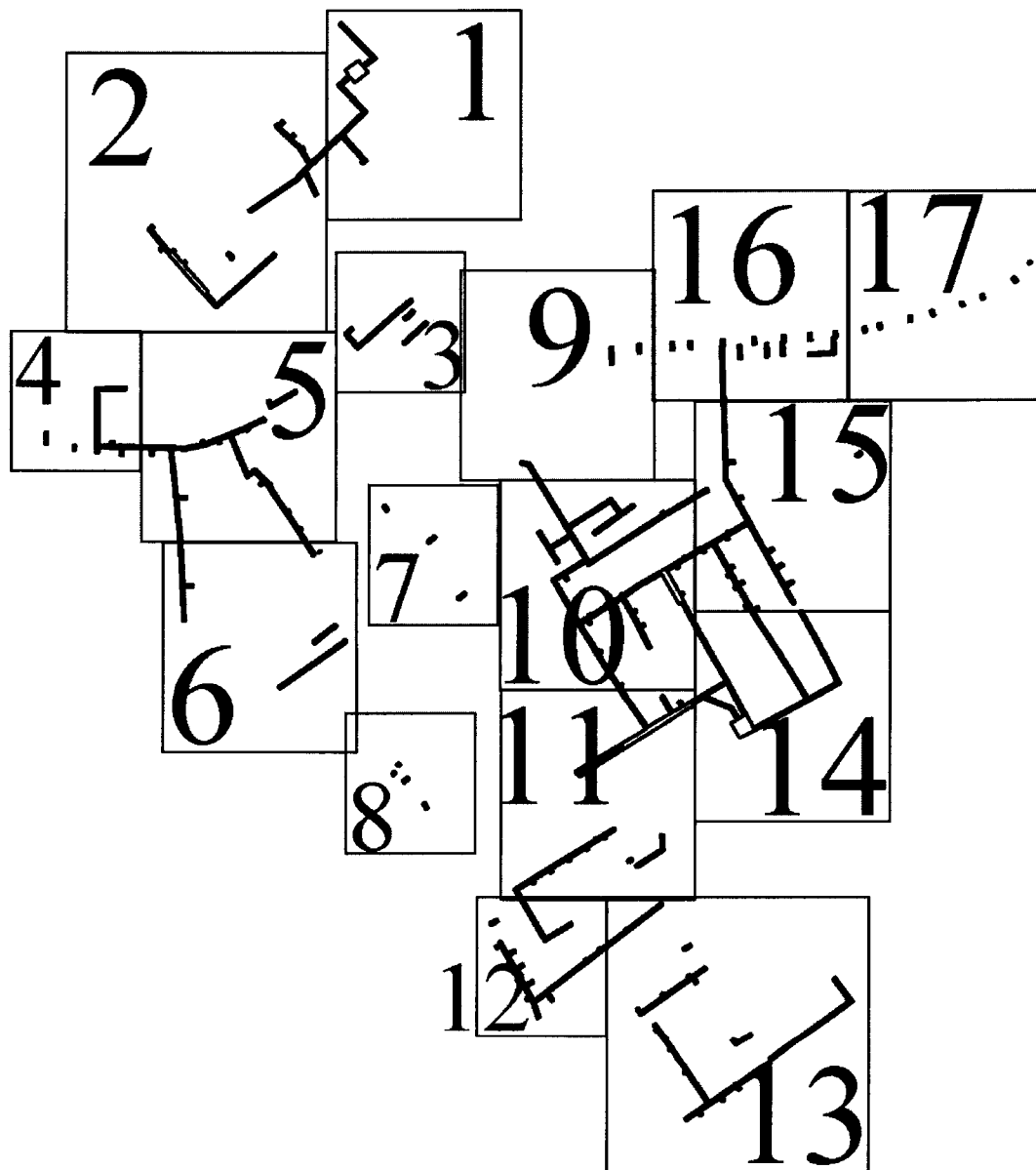
Сведения о границах охранной зоны газопровода				
Система газопроводов общей протяженностью 8 482,74 пог. м, расположенный по адресу: Россия, Тверская область, Спировский район, городское поселение, пгт Спирово (наименование объекта)				
772	354656.39	2221856.08	картометрический, 0.2 м	—
773	354655.35	2221852.14	картометрический, 0.2 м	—
770	354663.51	2221851.58	картометрический, 0.2 м	—
774	354671.17	2221880.79	картометрический, 0.2 м	—
775	354672.25	2221884.66	картометрический, 0.2 м	—
776	354664.77	2221887.45	картометрический, 0.2 м	—
777	354663.74	2221883.56	картометрический, 0.2 м	—
774	354671.17	2221880.79	картометрический, 0.2 м	—
778	354682.06	2221921.98	картометрический, 0.2 м	—
779	354683.33	2221925.81	картометрический, 0.2 м	—
780	354678.37	2221928.20	картометрический, 0.2 м	—
781	354677.11	2221924.37	картометрический, 0.2 м	—
778	354682.06	2221921.98	картометрический, 0.2 м	—
782	354691.59	2221950.87	картометрический, 0.2 м	—
783	354693.06	2221954.59	картометрический, 0.2 м	—
784	354687.31	2221956.49	картометрический, 0.2 м	—
785	354686.10	2221952.67	картометрический, 0.2 м	—
782	354691.59	2221950.87	картометрический, 0.2 м	—
786	354717.14	2221996.74	картометрический, 0.2 м	—
787	354711.75	2222001.78	картометрический, 0.2 м	—
788	354709.00	2221998.87	картометрический, 0.2 м	—
789	354714.16	2221994.02	картометрический, 0.2 м	—
786	354717.14	2221996.74	картометрический, 0.2 м	—
790	354738.55	2222018.20	картометрический, 0.2 м	—
791	354736.79	2222020.62	картометрический, 0.2 м	—
792	354733.47	2222018.37	картометрический, 0.2 м	—
793	354735.26	2222015.92	картометрический, 0.2 м	—
790	354738.55	2222018.20	картометрический, 0.2 м	—

## Сведения о границах охранной зоны газопровода


Система газопроводов общей протяженностью 8 482,74 пог. м, расположенный по адресу: Россия, Тверская область, Спировский район, городское поселение, пгт Спирово  
(наименование объекта)

## III. Графическое описание местоположения границ охранной зоны газопровода

Обзорная схема



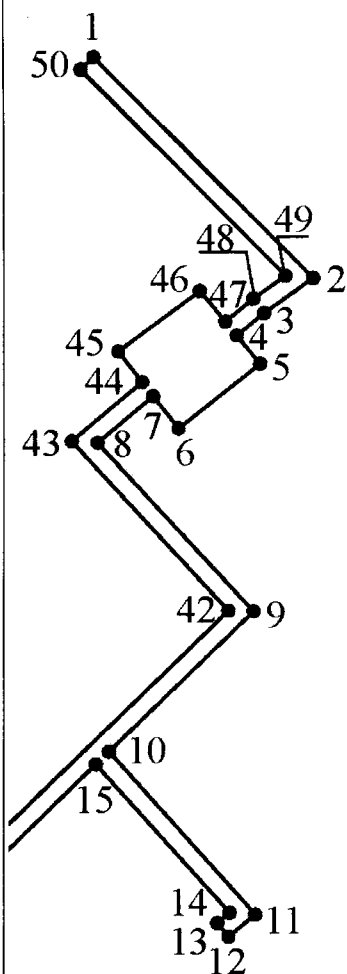
Используемые условные знаки и обозначения:

 – граница охранной зоны газопровода


## Сведения о границах охранной зоны газопровода

Система газопроводов общей протяженностью 8 482,74 пог. м, расположенный по адресу: Россия, Тверская область, Спировский район, городское поселение, пгт Спирово  
(наименование объекта)

Лист 1



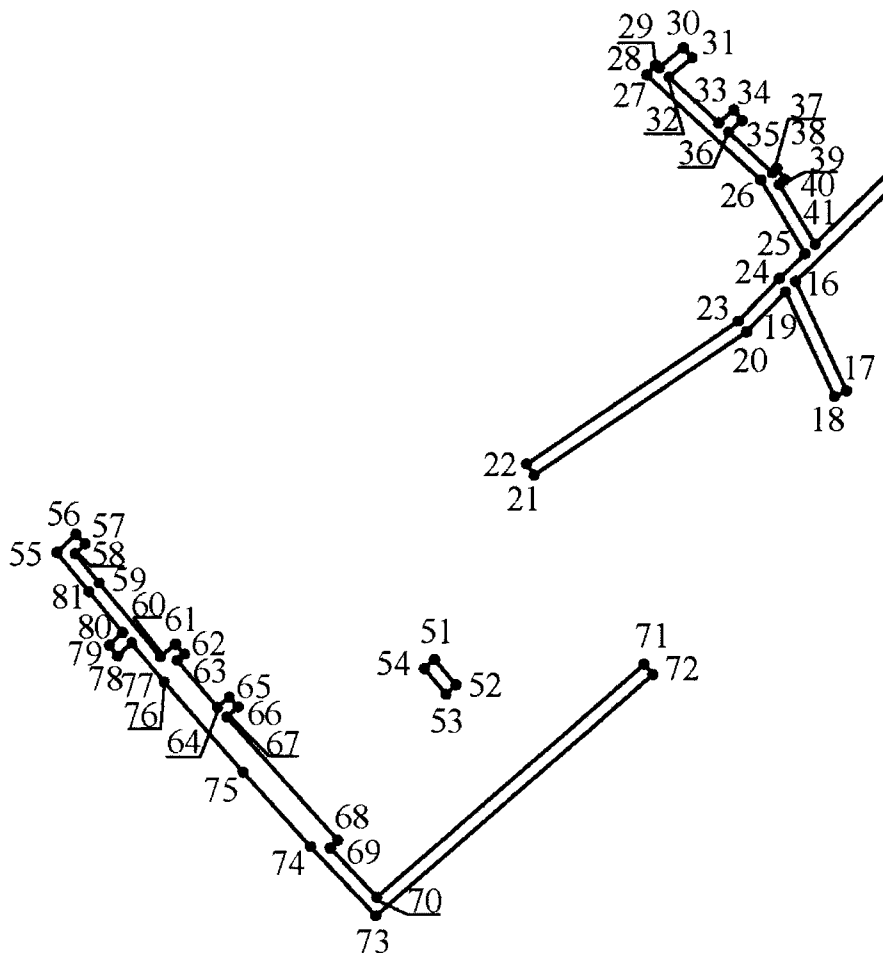
Используемые условные знаки и обозначения:

 – граница охранной зоны газопровода


Сведения о границах охранной зоны газопровода

Система газопроводов общей протяженностью 8 482,74 пог. м, расположенный по адресу: Россия, Тверская область, Спировский район, городское поселение, пгт Спирово (наименование объекта)

Лист 2



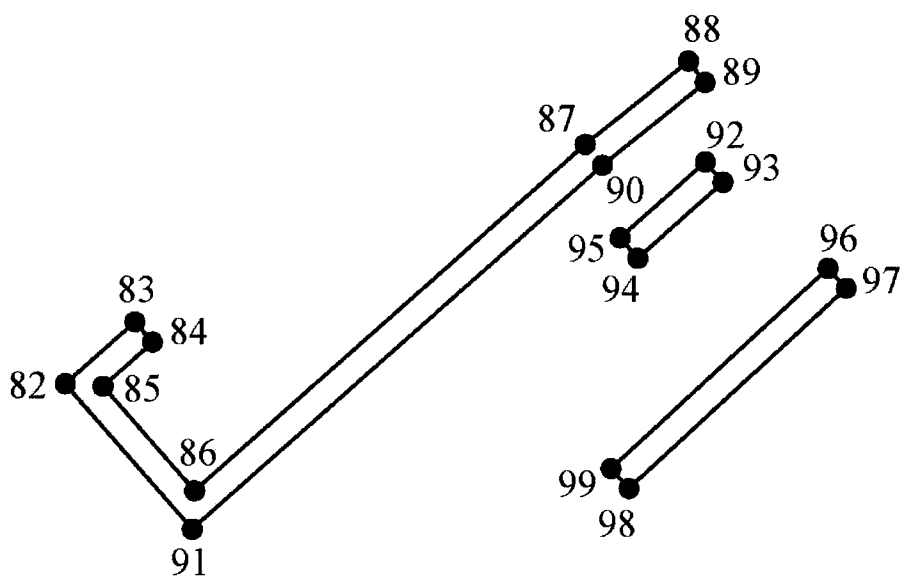
Используемые условные знаки и обозначения:

 – граница охранной зоны газопровода


## Сведения о границах охранной зоны газопровода

Система газопроводов общей протяженностью 8 482,74 пог. м, расположенный по адресу: Россия, Тверская область, Спировский район, городское поселение, пгт Спирово  
(наименование объекта)

Лист 3



Используемые условные знаки и обозначения:

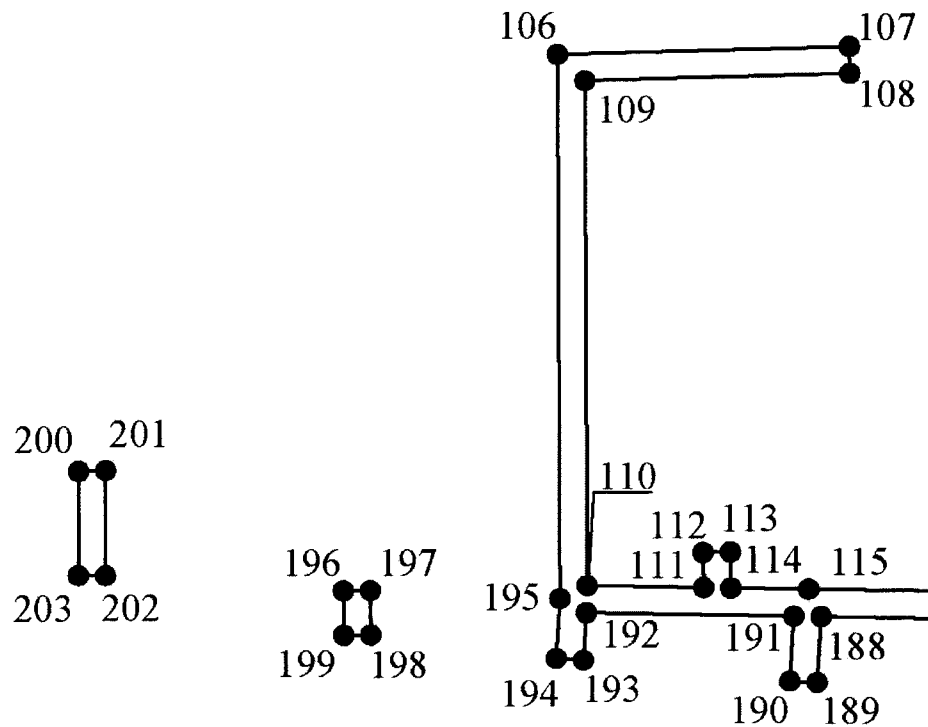


– граница охранной зоны газопровода


## Сведения о границах охранной зоны газопровода

Система газопроводов общей протяженностью 8 482,74 пог. м, расположенный по адресу: Россия, Тверская область, Спировский район, городское поселение, пгт Спирово  
(наименование объекта)

Лист 4



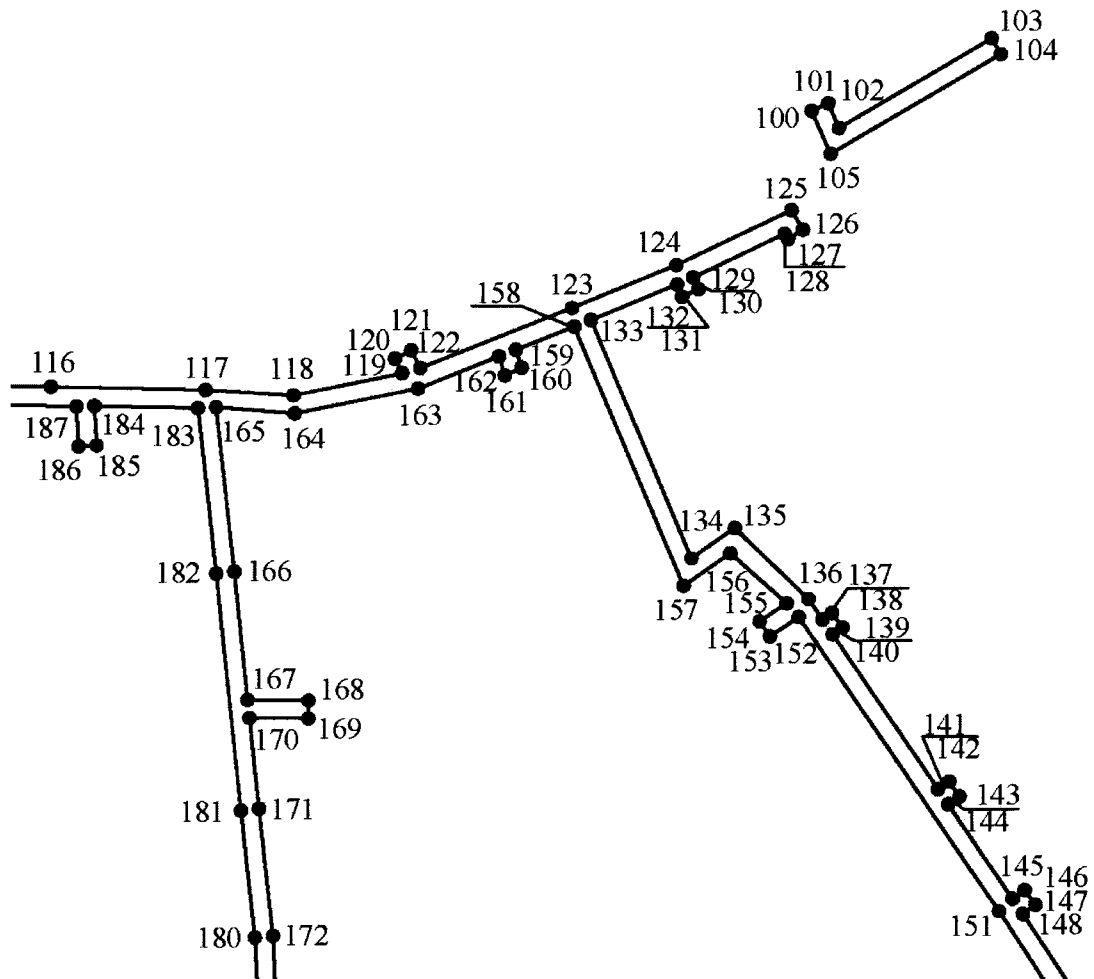
Используемые условные знаки и обозначения:

 – граница охранной зоны газопровода

## Сведения о границах охранной зоны газопровода

Система газопроводов общей протяженностью 8 482,74 пог. м, расположенный по адресу: Россия, Тверская область, Спировский район, городское поселение, пгт Спирово  
(наименование объекта)

Лист 5



Используемые условные знаки и обозначения:

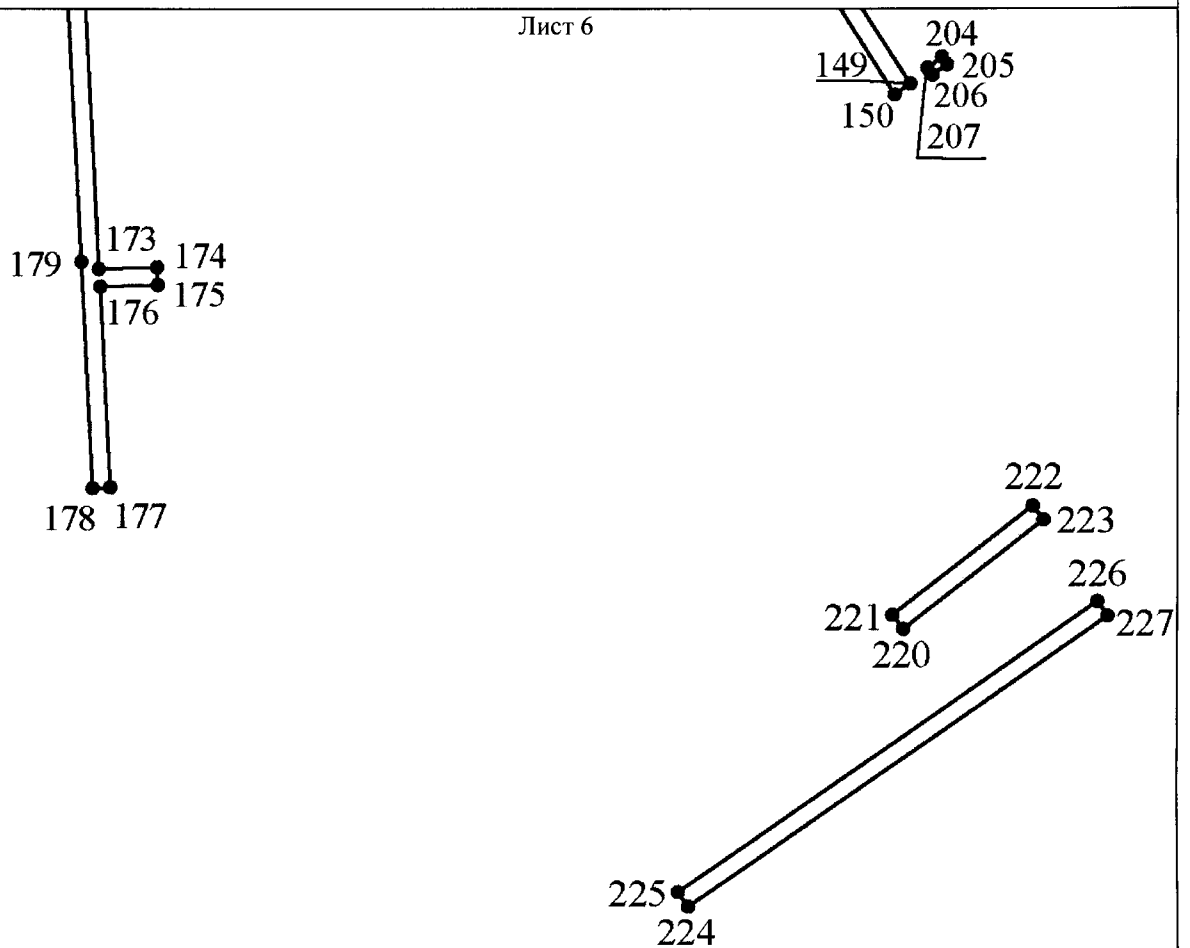


– граница охранной зоны газопровода


## Сведения о границах охранной зоны газопровода

Система газопроводов общей протяженностью 8 482,74 пог. м, расположенный по адресу: Россия, Тверская область, Спировский район, городское поселение, пгт Спирово  
(наименование объекта)

Лист 6



Используемые условные знаки и обозначения:

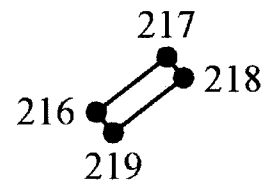
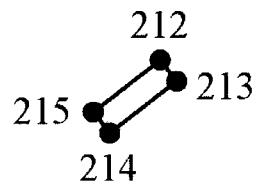
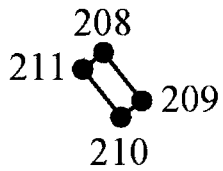


– граница охранной зоны газопровода


## Сведения о границах охранной зоны газопровода

Система газопроводов общей протяженностью 8 482,74 пог. м, расположенный по адресу: Россия,  
Тверская область, Спировский район, городское поселение, пгт Спирово  
(наименование объекта)

Лист 7



Используемые условные знаки и обозначения:

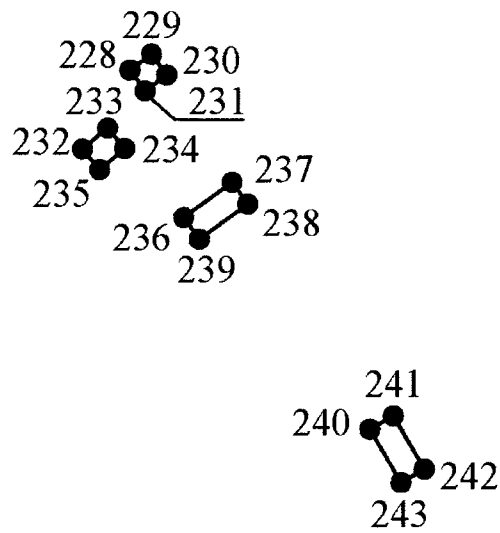


– граница охранной зоны газопровода


## Сведения о границах охранной зоны газопровода

Система газопроводов общей протяженностью 8 482,74 пог. м, расположенный по адресу: Россия,  
Тверская область, Спировский район, городское поселение, пгт Спирово  
(наименование объекта)

Лист 8



Используемые условные знаки и обозначения:

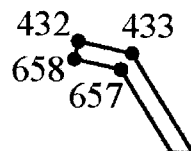
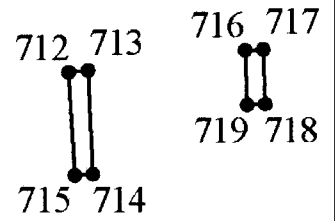


– граница охранной зоны газопровода


## Сведения о границах охранной зоны газопровода

Система газопроводов общей протяженностью 8 482,74 пог. м, расположенный по адресу: Россия,  
Тверская область, Спировский район, городское поселение, пгт Спирово  
(наименование объекта)

Лист 9



Используемые условные знаки и обозначения:

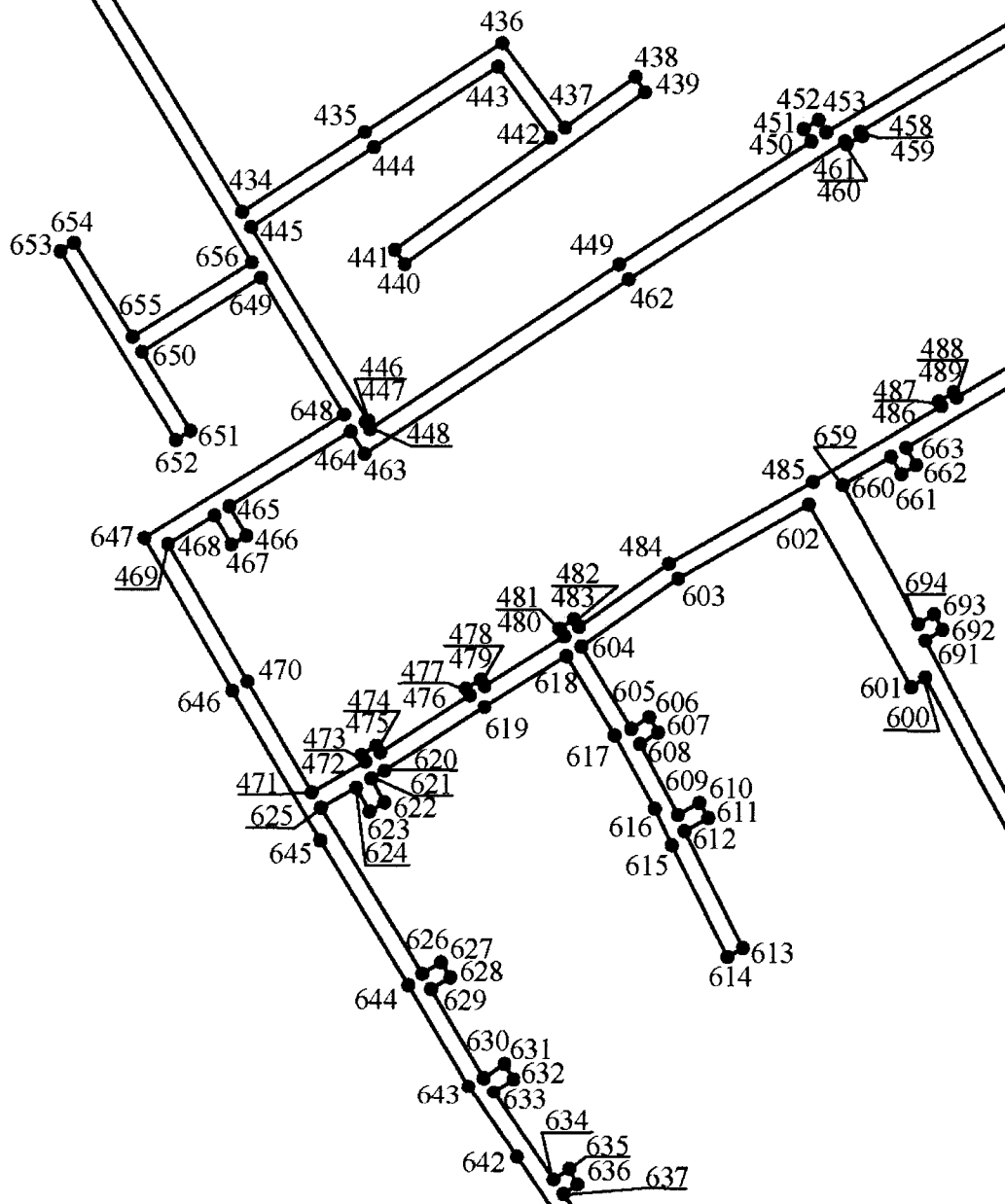


– граница охранной зоны газопровода


## Сведения о границах охранной зоны газопровода

Система газопроводов общей протяженностью 8 482,74 пог. м, расположенный по адресу: Россия, Тверская область, Спировский район, городское поселение, пгт Спирово (наименование объекта)

Лист 10



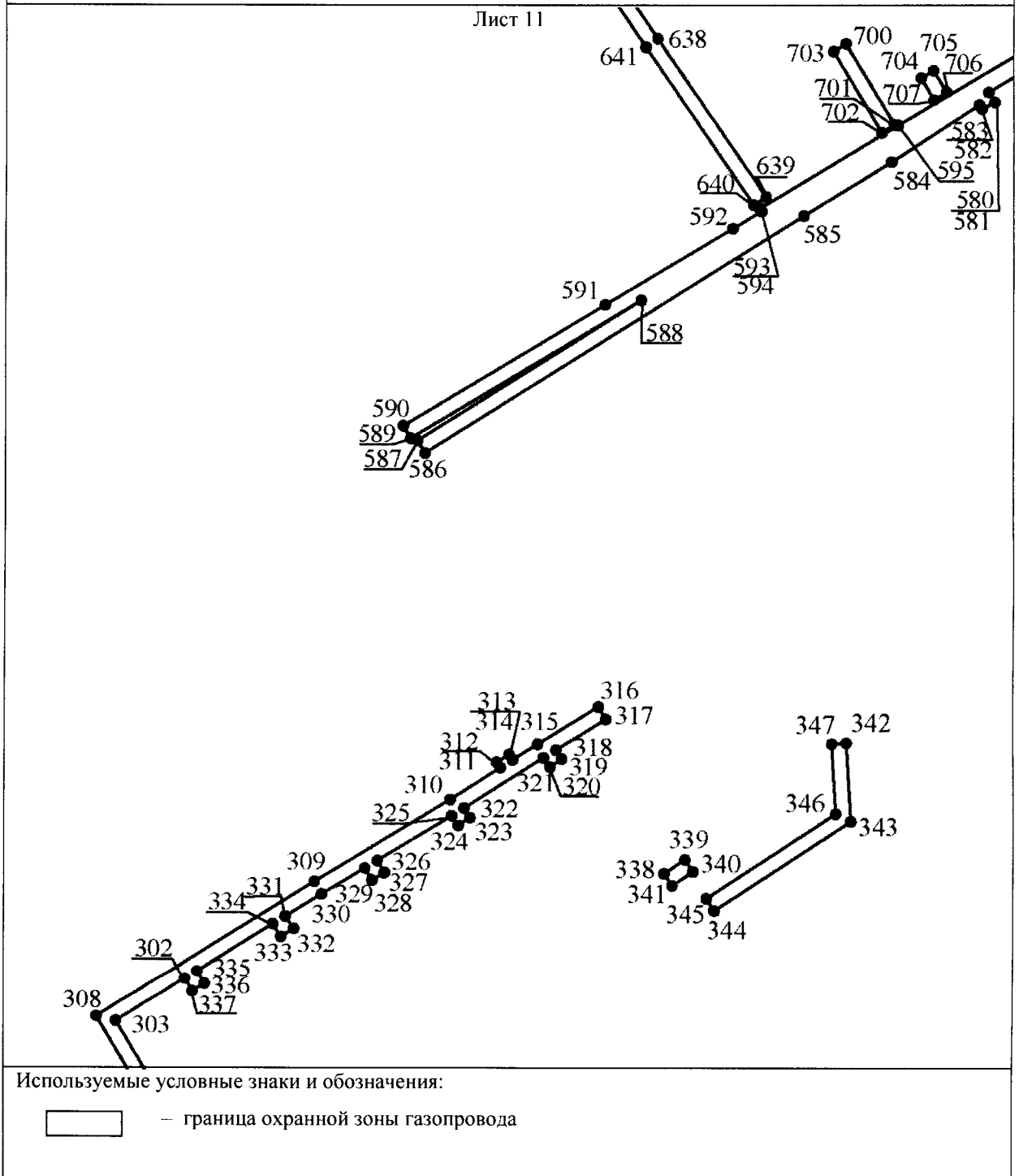
Используемые условные знаки и обозначения:



– граница охранной зоны газопровода

## Сведения о границах охранной зоны газопровода

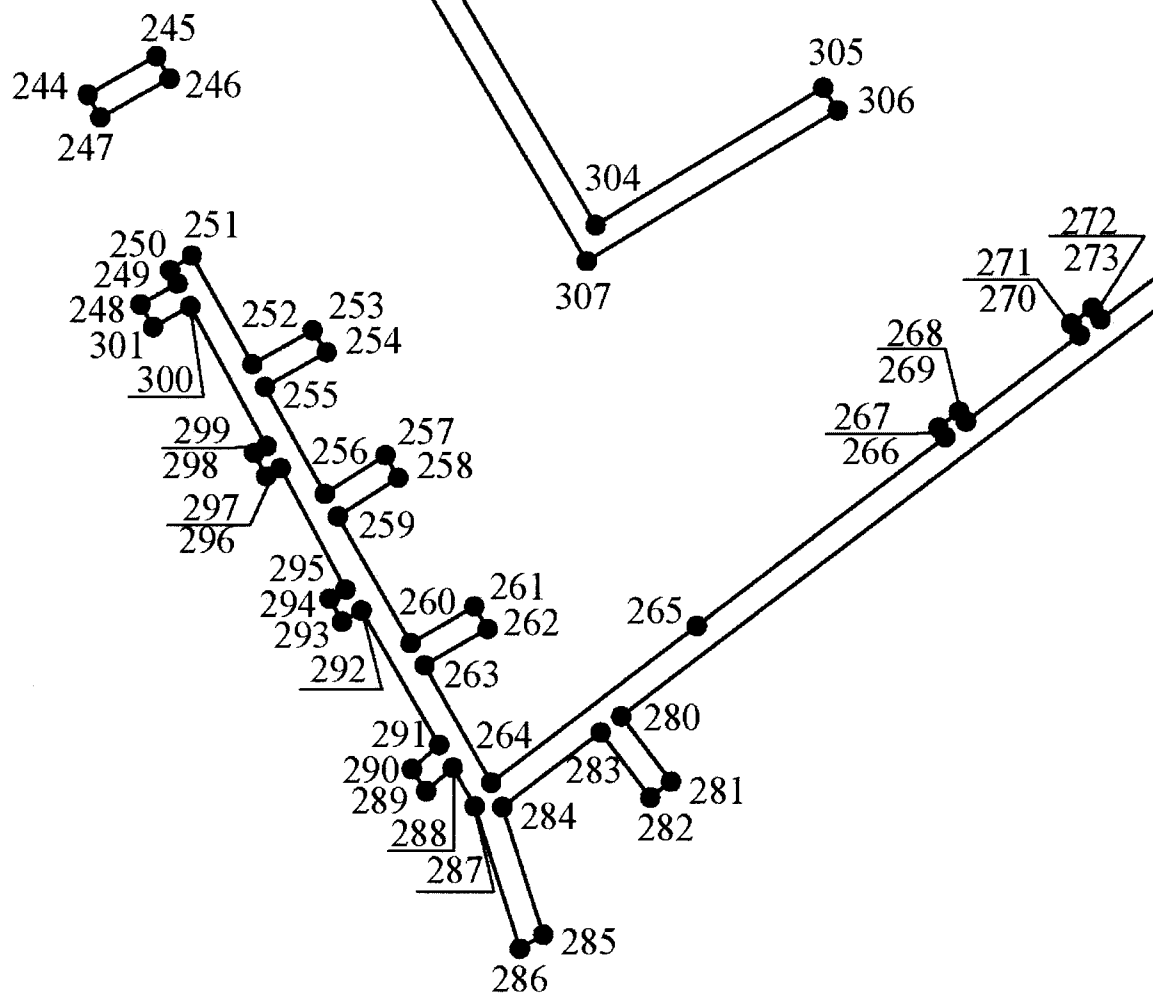
Система газопроводов общей протяженностью 8 482,74 пог. м, расположенный по адресу: Россия, Тверская область, Спировский район, городское поселение, пгт Спирово  
(наименование объекта)




## Сведения о границах охранной зоны газопровода

Система газопроводов общей протяженностью 8 482,74 пог. м, расположенный по адресу: Россия, Тверская область, Спировский район, городское поселение, пгт Спирово (наименование объекта)

Лист 12



Используемые условные знаки и обозначения:

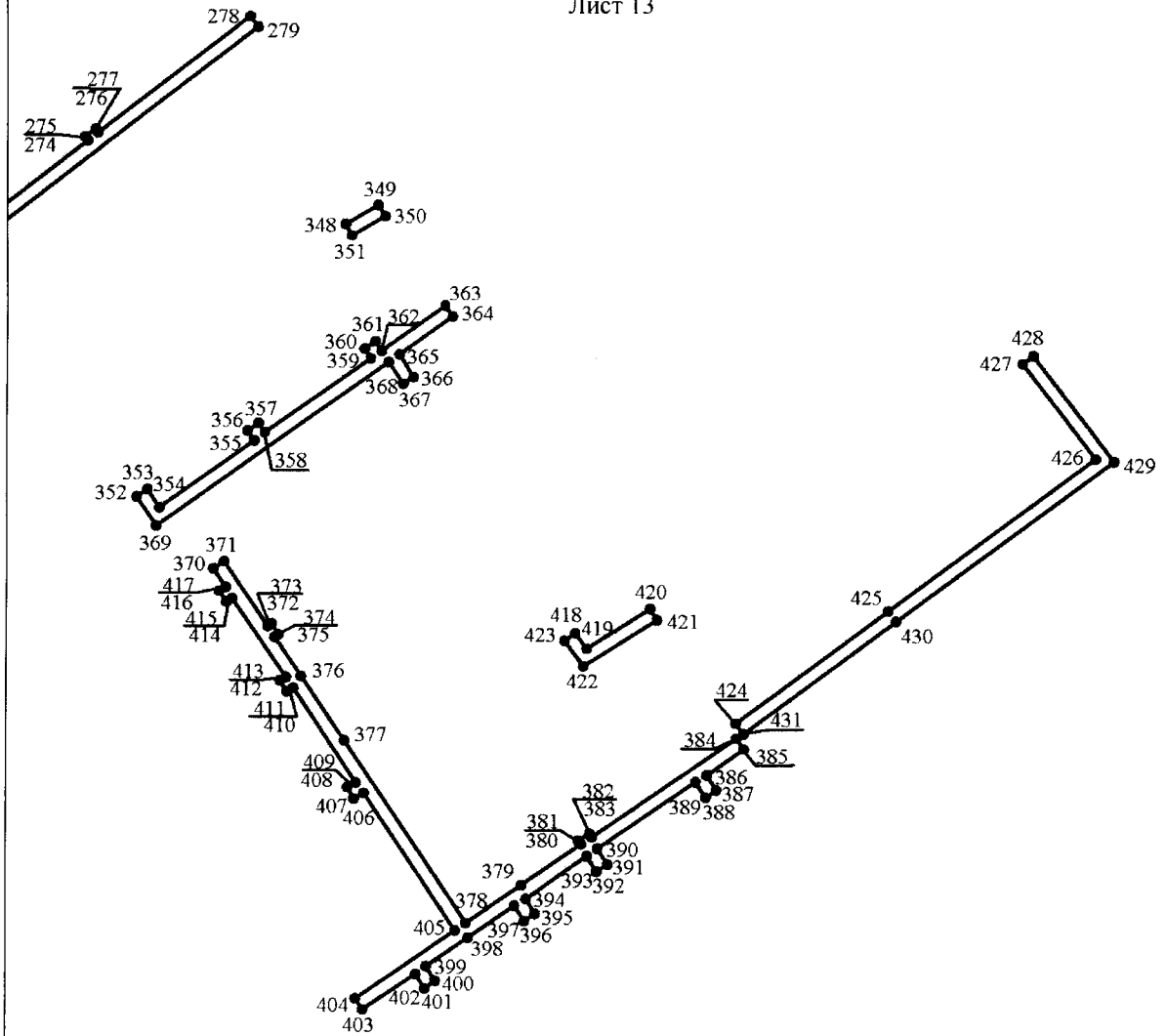


– граница охранной зоны газопровода


## Сведения о границах охранной зоны газопровода

Система газопроводов общей протяженностью 8 482,74 пог. м, расположенный по адресу: Россия, Тверская область, Спировский район, городское поселение, пгт Спирово  
(наименование объекта)

Лист 13



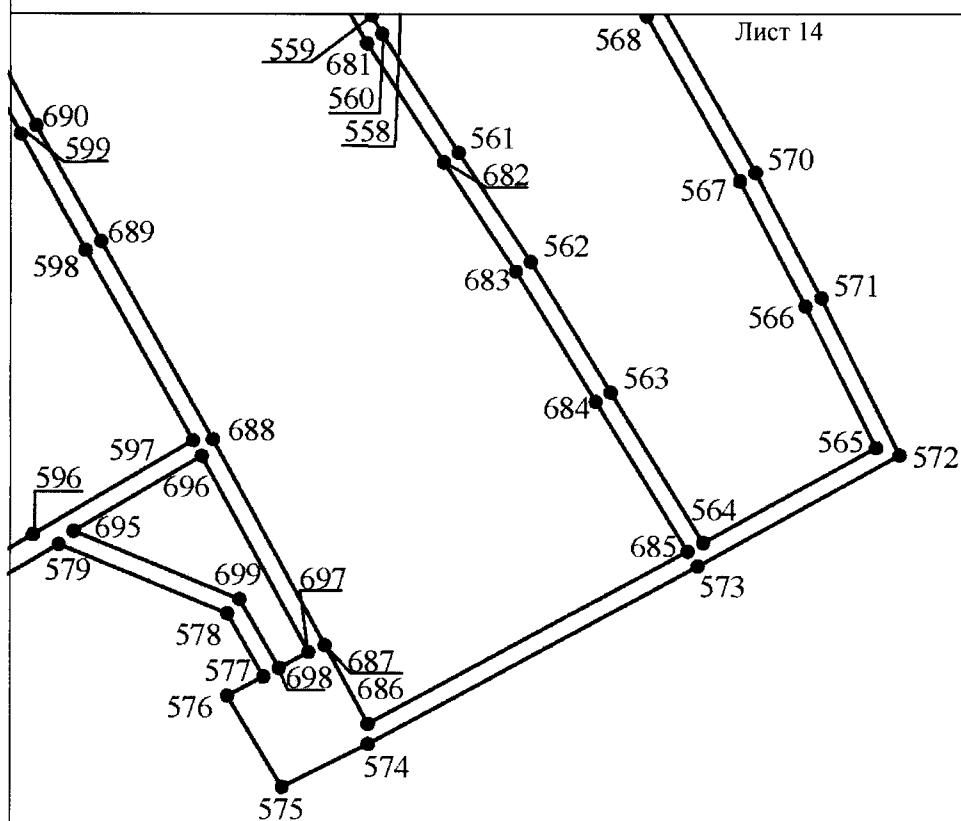
Используемые условные знаки и обозначения:




– граница охранной зоны газопровода

Сведения о границах охранной зоны газопровода газопровода газопровода

Система газопроводов общей протяженностью 8 482,74 пог. м, расположенный по адресу: Россия, Тверская область, Спировский район, городское поселение, пгт Спирово  
(наименование объекта)



Используемые условные знаки и обозначения:

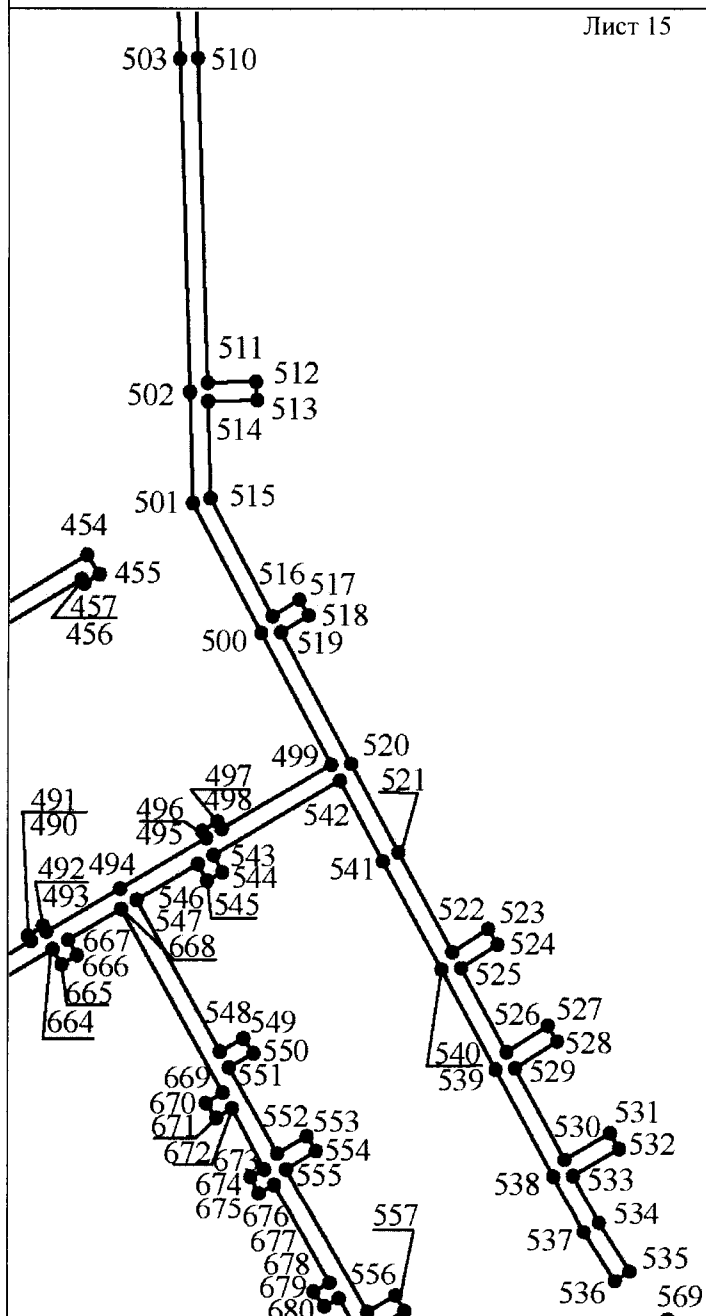


– граница охранной зоны газопровода


## Сведения о границах охранной зоны газопровода

Система газопроводов общей протяженностью 8 482,74 пог. м, расположенный по адресу: Россия, Тверская область, Спировский район, городское поселение, пгт Спирово  
(наименование объекта)

Лист 15



Используемые условные знаки и обозначения:

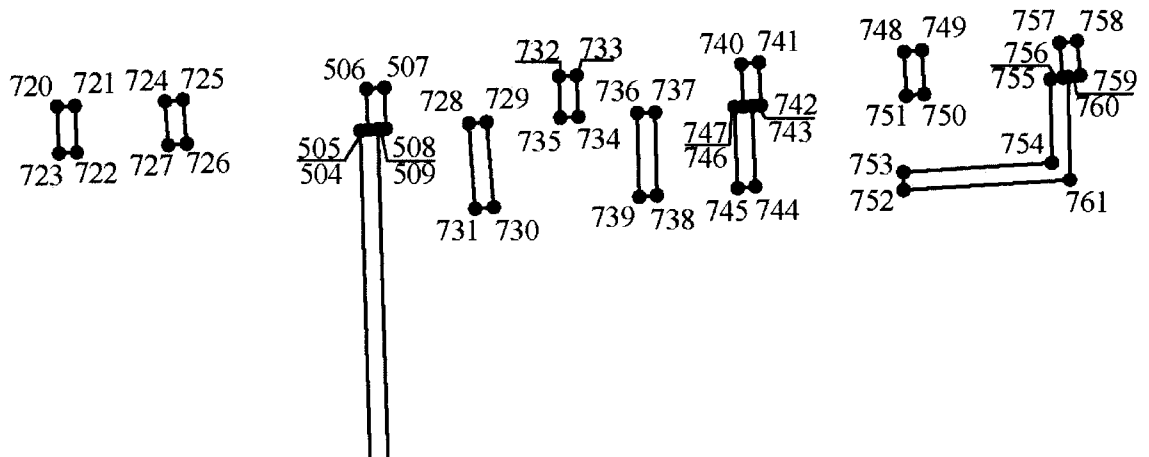


— граница охранной зоны газопровода


## Сведения о границах охранной зоны газопровода

Система газопроводов общей протяженностью 8 482,74 пог. м, расположенный по адресу: Россия,  
Тверская область, Спировский район, городское поселение, пгт Спирово  
(наименование объекта)

Лист 16



Используемые условные знаки и обозначения:

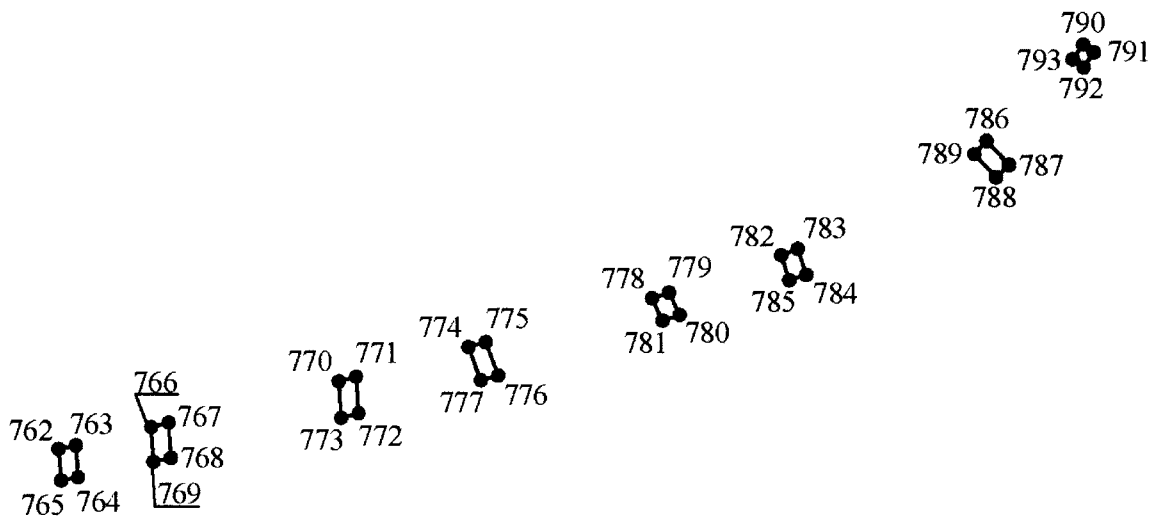


– граница охранной зоны газопровода


## Сведения о границах охранной зоны газопровода

Система газопроводов общей протяженностью 8 482,74 пог. м, расположенный по адресу: Россия, Тверская область, Спировский район, городское поселение, пгт Спирово  
(наименование объекта)

Лист 17



Используемые условные знаки и обозначения:



— граница охранной зоны газопровода