



ПРАВИТЕЛЬСТВО ТВЕРСКОЙ ОБЛАСТИ

ПОСТАНОВЛЕНИЕ

10.04.2020

№ 173-пп

г. Тверь

**Об утверждении графического описания
местоположения границ особо охраняемой
природной территории регионального значения –
государственного природного заказника
«Лесные массивы в междуречье
рек Шлина, Крупица, Лонница»**

В соответствии с Федеральным законом от 14.03.1995 № 33-ФЗ «Об особо охраняемых природных территориях», законом Тверской области от 08.12.2010 № 108-ЗО «Об особо охраняемых природных территориях в Тверской области», с учетом решения Комиссии при Правительстве Тверской области по вопросам организации и функционирования особо охраняемых природных территорий от 01.11.2019 № 4 Правительство Тверской области постановляет:

1. Утвердить графическое описание местоположения границ особо охраняемой природной территории регионального значения – государственного природного заказника «Лесные массивы в междуречье рек Шлина, Крупица, Лонница» (прилагается).

2. Министерству природных ресурсов и экологии Тверской области направить в орган, осуществляющий государственный кадастровый учет и государственную регистрацию прав, комплект документов, необходимый для внесения сведений о границах особо охраняемой природной территории регионального значения, указанной в пункте 1 настоящего постановления, в установленном порядке.

3. Контроль за исполнением настоящего постановления возложить на заместителя Председателя Правительства Тверской области, курирующего вопросы экологии.

Отчет об исполнении представить в тридцатидневный срок со дня вступления в силу настоящего постановления.

4. Настоящее постановление вступает в силу со дня его официального опубликования.

**Губернатор
Тверской области**



И.М. Руденя

Приложение
к постановлению Правительства
Тверской области
от 10.04.2020 № 173-пп

Графическое описание местоположения границ
особо охраняемой природной территории регионального значения –
государственного природного заказника «Лесные массивы
в междуречье рек Шлина, Крупица, Лонница»

Раздел 1

Сведения об объекте		
Особо охраняемая природная территория регионального значения – государственный природный заказник «Лесные массивы в междуречье рек Шлина, Крупица, Лонница» (далее – объект)		
№ п/п	Характеристики объекта	Описание характеристик
1	2	3
1	Местоположение объекта	Вышневолоцкий городской округ Тверской области
2	Площадь объекта +/- величина погрешности определения площади (Р +/- Дельта Р)	45128868 кв. м (± 117562 кв. м)
3	Иные характеристики объекта	-

Раздел 2

Сведения о местоположении границ объекта					
1. Система координат МСК-69, зона 2					
2. Сведения о характерных точках границ объекта					
Обозначение характерных точек границ	Координаты, м		Метод определения координат характерной точки	Средняя квадратическая погрешность положения характерной точки (Mt), м	Описание обозначения точки на местности (при наличии)
	X	Y			
1	2	3	4	5	6
-	-	-	-	-	-

3. Сведения о характерных точках части (частей) границы объекта					
Обозначение характерных точек части границы	Координаты, м		Метод определения координат характерной точки	Средняя квадратическая погрешность положения характерной точки (Mt), м	Описание обозначения точки на местности (при наличии)
	X	Y			
1	2	3	4	5	6
Часть № 1					
1	375999.12	2171504.01	картометрический	5.00	-
2	376003.07	2171586.20	картометрический	5.00	-
3	376082.23	2173387.14	картометрический	5.00	-
4	376146.00	2174610.21	картометрический	5.00	-
5	376164.14	2174954.85	картометрический	5.00	-
6	374895.16	2175047.63	картометрический	5.00	-
7	374930.95	2176260.23	картометрический	5.00	-
8	374933.04	2176344.77	картометрический	5.00	-
9	374933.04	2176344.77	картометрический	5.00	-
10	374925.03	2176345.95	картометрический	5.00	-
11	374876.35	2176349.91	картометрический	5.00	-
12	374866.44	2176351.26	картометрический	5.00	-
13	374848.27	2176353.82	картометрический	5.00	-
14	374834.50	2176344.32	картометрический	5.00	-
15	374787.53	2176350.13	картометрический	5.00	-
16	374776.31	2176364.88	картометрический	5.00	-
17	374751.61	2176368.75	картометрический	5.00	-
18	374726.91	2176372.35	картометрический	5.00	-
19	374705.37	2176375.63	картометрический	5.00	-
20	374702.18	2176375.98	картометрический	5.00	-
21	374690.41	2176378.32	картометрический	5.00	-
22	374688.80	2176378.50	картометрический	5.00	-
23	374679.93	2176379.62	картометрический	5.00	-
24	374678.56	2176379.81	картометрический	5.00	-
25	374677.47	2176379.94	картометрический	5.00	-
26	374668.73	2176380.47	картометрический	5.00	-
27	374664.91	2176380.92	картометрический	5.00	-
28	374656.87	2176381.92	картометрический	5.00	-
29	374651.80	2176382.55	картометрический	5.00	-
30	374628.66	2176388.36	картометрический	5.00	-
31	374609.45	2176390.82	картометрический	5.00	-
32	374590.66	2176393.57	картометрический	5.00	-
33	374554.05	2176399.16	картометрический	5.00	-
34	374514.71	2176404.39	картометрический	5.00	-

3. Сведения о характерных точках части (частей) границы объекта					
Обозначение характерных точек части границы	Координаты, м		Метод определения координат характерной точки	Средняя квадратическая погрешность положения характерной точки (Mt), м	Описание обозначения точки на местности (при наличии)
	X	Y			
1	2	3	4	5	6
35	374504.41	2176405.70	картометрический	5.00	-
36	374479.54	2176406.62	картометрический	5.00	-
37	374454.64	2176409.67	картометрический	5.00	-
38	374442.23	2176411.20	картометрический	5.00	-
39	374429.80	2176412.76	картометрический	5.00	-
40	374405.06	2176416.15	картометрический	5.00	-
41	374380.28	2176418.95	картометрический	5.00	-
42	374367.86	2176420.34	картометрический	5.00	-
43	374355.39	2176421.72	картометрический	5.00	-
44	374330.27	2176425.01	картометрический	5.00	-
45	374306.10	2176427.67	картометрический	5.00	-
46	374281.45	2176433.30	картометрический	5.00	-
47	374256.40	2176433.99	картометрический	5.00	-
48	374231.29	2176436.81	картометрический	5.00	-
49	374206.48	2176440.18	картометрический	5.00	-
50	374181.73	2176443.24	картометрический	5.00	-
51	374156.90	2176446.05	картометрический	5.00	-
52	374132.06	2176448.96	картометрический	5.00	-
53	374119.64	2176450.42	картометрический	5.00	-
54	374107.25	2176451.91	картометрический	5.00	-
55	374082.43	2176454.57	картометрический	5.00	-
56	374032.65	2176459.82	картометрический	5.00	-
57	374007.76	2176463.01	картометрический	5.00	-
58	373983.02	2176466.48	картометрический	5.00	-
59	373958.21	2176469.45	картометрический	5.00	-
60	373942.01	2176471.68	картометрический	5.00	-
61	373940.62	2176459.19	картометрический	5.00	-
62	373939.99	2176454.73	картометрический	5.00	-
63	373939.37	2176450.85	картометрический	5.00	-
64	373939.05	2176448.87	картометрический	5.00	-
65	373938.54	2176445.86	картометрический	5.00	-
66	373938.00	2176442.80	картометрический	5.00	-
67	373937.40	2176439.68	картометрический	5.00	-
68	373936.73	2176436.51	картометрический	5.00	-
69	373936.19	2176434.32	картометрический	5.00	-
70	373935.32	2176431.04	картометрический	5.00	-
71	373934.34	2176427.72	картометрический	5.00	-

3. Сведения о характерных точках части (частей) границы объекта					
Обозначение характерных точек части границы	Координаты, м		Метод определения координат характерной точки	Средняя квадратическая погрешность положения характерной точки (Mt), м	Описание обозначения точки на местности (при наличии)
	X	Y			
1	2	3	4	5	6
72	373933.25	2176424.38	картометрический	5.00	-
73	373932.02	2176421.03	картометрический	5.00	-
74	373930.65	2176417.67	картометрический	5.00	-
75	373929.11	2176414.33	картометрический	5.00	-
76	373927.40	2176411.00	картометрический	5.00	-
77	373925.85	2176408.40	картометрический	5.00	-
78	373924.14	2176405.80	картометрический	5.00	-
79	373922.32	2176403.26	картометрический	5.00	-
80	373920.80	2176401.30	картометрический	5.00	-
81	373919.21	2176399.39	картометрический	5.00	-
82	373917.57	2176397.54	картометрический	5.00	-
83	373915.87	2176395.74	картометрический	5.00	-
84	373913.67	2176393.59	картометрический	5.00	-
85	373911.39	2176391.53	картометрический	5.00	-
86	373908.56	2176389.20	картометрический	5.00	-
87	373905.62	2176387.02	картометрический	5.00	-
88	373902.77	2176385.13	картометрический	5.00	-
89	373899.29	2176383.05	картометрический	5.00	-
90	373895.28	2176380.94	картометрический	5.00	-
91	373893.25	2176379.97	картометрический	5.00	-
92	373890.23	2176378.63	картометрический	5.00	-
93	373887.22	2176377.40	картометрический	5.00	-
94	373884.22	2176376.28	картометрический	5.00	-
95	373881.24	2176375.25	картометрический	5.00	-
96	373878.29	2176374.29	картометрический	5.00	-
97	373875.27	2176373.35	картометрический	5.00	-
98	373874.38	2176373.07	картометрический	5.00	-
99	373871.86	2176371.15	картометрический	5.00	-
100	373868.03	2176369.88	картометрический	5.00	-
101	373865.26	2176368.99	картометрический	5.00	-
102	373854.72	2176362.63	картометрический	5.00	-
103	373848.06	2176360.34	картометрический	5.00	-
104	373842.30	2176360.77	картометрический	5.00	-
105	373839.68	2176359.73	картометрический	5.00	-
106	373837.11	2176358.68	картометрический	5.00	-
107	373834.59	2176357.61	картометрический	5.00	-
108	373832.13	2176356.50	картометрический	5.00	-

3. Сведения о характерных точках части (частей) границы объекта					
Обозначение характерных точек части границы	Координаты, м		Метод определения координат характерной точки	Средняя квадратическая погрешность положения характерной точки (Mt), м	Описание обозначения точки на местности (при наличии)
	X	Y			
1	2	3	4	5	6
109	373829.74	2176355.38	картометрический	5.00	-
110	373827.42	2176354.21	картометрический	5.00	-
111	373825.17	2176353.00	картометрический	5.00	-
112	373824.09	2176352.37	картометрический	5.00	-
113	373823.01	2176351.73	картометрический	5.00	-
114	373821.96	2176351.08	картометрический	5.00	-
115	373820.92	2176350.41	картометрический	5.00	-
116	373819.92	2176349.72	картометрический	5.00	-
117	373818.93	2176349.02	картометрический	5.00	-
118	373817.66	2176348.07	картометрический	5.00	-
119	373816.38	2176347.06	картометрический	5.00	-
120	373815.18	2176346.14	картометрический	5.00	-
121	373814.03	2176345.22	картометрический	5.00	-
122	373813.43	2176344.71	картометрический	5.00	-
123	373812.20	2176343.64	картометрический	5.00	-
124	373811.01	2176342.53	картометрический	5.00	-
125	373810.13	2176341.67	картометрический	5.00	-
126	373809.25	2176340.79	картометрический	5.00	-
127	373807.52	2176338.95	картометрический	5.00	-
128	373805.82	2176337.03	картометрический	5.00	-
129	373804.14	2176335.03	картометрический	5.00	-
130	373802.50	2176332.95	картометрический	5.00	-
131	373800.87	2176330.81	картометрический	5.00	-
132	373799.27	2176328.62	картометрический	5.00	-
133	373798.76	2176327.89	картометрический	5.00	-
134	373798.25	2176327.14	картометрический	5.00	-
135	373796.71	2176324.86	картометрический	5.00	-
136	373794.65	2176321.75	картометрический	5.00	-
137	373793.08	2176319.35	картометрический	5.00	-
138	373785.11	2176308.26	картометрический	5.00	-
139	373770.78	2176287.78	картометрический	5.00	-
140	373757.50	2176266.66	картометрический	5.00	-
141	373745.09	2176274.28	картометрический	5.00	-
142	373757.97	2176295.65	картометрический	5.00	-
143	373769.78	2176317.68	картометрический	5.00	-
144	373776.11	2176329.76	картометрический	5.00	-
145	373777.53	2176332.29	картометрический	5.00	-

3. Сведения о характерных точках части (частей) границы объекта					
Обозначение характерных точек части границы	Координаты, м		Метод определения координат характерной точки	Средняя квадратическая погрешность положения характерной точки (Mt), м	Описание обозначения точки на местности (при наличии)
	X	Y			
1	2	3	4	5	6
146	373779.45	2176335.66	картометрический	5.00	-
147	373780.93	2176338.21	картометрический	5.00	-
148	373782.98	2176341.65	картометрический	5.00	-
149	373784.59	2176344.27	картометрический	5.00	-
150	373786.28	2176346.89	картометрический	5.00	-
151	373788.05	2176349.50	картометрический	5.00	-
152	373789.91	2176352.09	картометрический	5.00	-
153	373791.88	2176354.66	картометрический	5.00	-
154	373793.96	2176357.20	картометрический	5.00	-
155	373796.16	2176359.68	картометрический	5.00	-
156	373798.49	2176362.11	картометрический	5.00	-
157	373800.78	2176364.33	картометрический	5.00	-
158	373802.99	2176366.18	картометрический	5.00	-
159	373805.75	2176368.24	картометрический	5.00	-
160	373808.57	2176370.15	картометрический	5.00	-
161	373811.43	2176371.92	картометрический	5.00	-
162	373814.31	2176373.57	картометрический	5.00	-
163	373817.21	2176375.10	картометрический	5.00	-
164	373821.56	2176377.21	картометрический	5.00	-
165	373825.45	2176378.93	картометрический	5.00	-
166	373828.36	2176380.12	картометрический	5.00	-
167	373831.24	2176381.26	картометрический	5.00	-
168	373839.61	2176387.54	картометрический	5.00	-
169	373845.17	2176389.46	картометрический	5.00	-
170	373857.02	2176391.32	картометрический	5.00	-
171	373859.62	2176392.50	картометрический	5.00	-
172	373863.05	2176394.08	картометрический	5.00	-
173	373865.56	2176395.27	картометрический	5.00	-
174	373866.40	2176395.68	картометрический	5.00	-
175	373868.92	2176396.96	картометрический	5.00	-
176	373871.28	2176398.18	картометрический	5.00	-
177	373873.56	2176399.42	картометрический	5.00	-
178	373875.77	2176400.70	картометрический	5.00	-
179	373877.89	2176402.01	картометрический	5.00	-
180	373879.94	2176403.36	картометрический	5.00	-
181	373880.91	2176404.04	картометрический	5.00	-
182	373881.88	2176404.74	картометрический	5.00	-

3. Сведения о характерных точках части (частей) границы объекта					
Обозначение характерных точек части границы	Координаты, м		Метод определения координат характерной точки	Средняя квадратическая погрешность положения характерной точки (Mt), м	Описание обозначения точки на местности (при наличии)
	X	Y			
1	2	3	4	5	6
183	373882.80	2176405.45	картометрический	5.00	-
184	373883.72	2176406.17	картометрический	5.00	-
185	373884.59	2176406.89	картометрический	5.00	-
186	373885.45	2176407.63	картометрический	5.00	-
187	373886.01	2176408.13	картометрический	5.00	-
188	373886.54	2176408.63	картометрический	5.00	-
189	373886.91	2176408.97	картометрический	5.00	-
190	373888.61	2176410.66	картометрический	5.00	-
191	373889.79	2176411.98	картометрический	5.00	-
192	373890.90	2176413.44	картометрический	5.00	-
193	373892.01	2176415.03	картометрический	5.00	-
194	373893.05	2176416.47	картометрический	5.00	-
195	373894.03	2176418.01	картометрический	5.00	-
196	373895.12	2176419.92	картометрический	5.00	-
197	373896.02	2176421.84	картометрический	5.00	-
198	373897.08	2176423.86	картометрический	5.00	-
199	373897.99	2176425.22	картометрический	5.00	-
200	373898.35	2176426.20	картометрический	5.00	-
201	373898.71	2176427.23	картометрический	5.00	-
202	373899.05	2176428.30	картометрический	5.00	-
203	373899.36	2176429.37	картометрический	5.00	-
204	373899.66	2176430.47	картометрический	5.00	-
205	373899.94	2176431.57	картометрический	5.00	-
206	373900.29	2176433.10	картометрический	5.00	-
207	373900.61	2176434.63	картометрический	5.00	-
208	373900.90	2176436.22	картометрический	5.00	-
209	373901.16	2176437.81	картометрический	5.00	-
210	373901.52	2176440.28	картометрический	5.00	-
211	373901.82	2176442.85	картометрический	5.00	-
212	373902.19	2176445.41	картометрический	5.00	-
213	373902.52	2176448.00	картометрический	5.00	-
214	373902.83	2176450.66	картометрический	5.00	-
215	373903.12	2176453.38	картометрический	5.00	-
216	373903.30	2176455.23	картометрический	5.00	-
217	373903.66	2176459.02	картометрический	5.00	-
218	373904.08	2176463.36	картометрический	5.00	-
219	373905.74	2176476.93	картометрический	5.00	-

3. Сведения о характерных точках части (частей) границы объекта					
Обозначение характерных точек части границы	Координаты, м		Метод определения координат характерной точки	Средняя квадратическая погрешность положения характерной точки (Mt), м	Описание обозначения точки на местности (при наличии)
	X	Y			
1	2	3	4	5	6
220	373883.95	2176479.83	картометрический	5.00	-
221	373859.16	2176482.54	картометрический	5.00	-
222	373834.33	2176485.29	картометрический	5.00	-
223	373809.37	2176487.79	картометрический	5.00	-
224	373784.56	2176491.34	картометрический	5.00	-
225	373759.82	2176494.40	картометрический	5.00	-
226	373734.94	2176497.15	картометрический	5.00	-
227	373709.92	2176500.15	картометрический	5.00	-
228	373685.24	2176504.50	картометрический	5.00	-
229	373676.62	2176505.49	картометрический	5.00	-
230	373640.17	2174007.52	картометрический	5.00	-
231	374680.25	2173950.78	картометрический	5.00	-
232	374648.74	2171681.52	картометрический	5.00	-
233	375803.86	2171657.88	картометрический	5.00	-
234	375931.50	2171733.52	картометрический	5.00	-
1	375999.12	2171504.01	картометрический	5.00	-
Часть № 2 (внешний контур)					
235	377232.22	2183919.46	картометрический	5.00	-
236	375198.58	2182884.40	картометрический	5.00	-
237	373468.47	2182003.97	картометрический	5.00	-
238	373442.40	2181517.37	картометрический	5.00	-
239	372969.00	2181548.56	картометрический	5.00	-
240	372924.10	2181478.77	картометрический	5.00	-
241	372943.04	2181363.49	картометрический	5.00	-
242	372961.78	2181232.19	картометрический	5.00	-
243	372964.11	2181199.76	картометрический	5.00	-
244	372961.78	2181153.45	картометрический	5.00	-
245	372958.83	2181135.15	картометрический	5.00	-
246	372951.51	2181102.07	картометрический	5.00	-
247	372946.09	2181081.58	картометрический	5.00	-
248	372945.17	2181081.91	картометрический	5.00	-
249	372918.18	2181017.62	картометрический	5.00	-
250	372848.95	2180891.79	картометрический	5.00	-
251	372790.49	2180797.22	картометрический	5.00	-
252	372772.13	2180772.97	картометрический	5.00	-
253	372581.11	2180544.23	картометрический	5.00	-

3. Сведения о характерных точках части (частей) границы объекта					
Обозначение характерных точек части границы	Координаты, м		Метод определения координат характерной точки	Средняя квадратическая погрешность положения характерной точки (Mt), м	Описание обозначения точки на местности (при наличии)
	X	Y			
1	2	3	4	5	6
254	372497.30	2180446.37	картометрический	5.00	-
255	372440.45	2180388.21	картометрический	5.00	-
256	372342.78	2180287.72	картометрический	5.00	-
257	372257.54	2180197.94	картометрический	5.00	-
258	372236.02	2180171.59	картометрический	5.00	-
259	372211.47	2180136.50	картометрический	5.00	-
260	372193.52	2180102.23	картометрический	5.00	-
261	372141.72	2179994.35	картометрический	5.00	-
262	372096.85	2179900.90	картометрический	5.00	-
263	372004.33	2179713.30	картометрический	5.00	-
264	371994.90	2179695.05	картометрический	5.00	-
265	371984.07	2179676.95	картометрический	5.00	-
266	371965.55	2179650.23	картометрический	5.00	-
267	371921.19	2179598.47	картометрический	5.00	-
268	371729.25	2179388.63	картометрический	5.00	-
269	371607.32	2179254.87	картометрический	5.00	-
270	371539.59	2179183.88	картометрический	5.00	-
271	371484.14	2179131.51	картометрический	5.00	-
272	371377.19	2179031.09	картометрический	5.00	-
273	371336.41	2178986.80	картометрический	5.00	-
274	371322.94	2178972.05	картометрический	5.00	-
275	371275.42	2177018.68	картометрический	5.00	-
276	371288.47	2177016.39	картометрический	5.00	-
277	371299.36	2177014.09	картометрический	5.00	-
278	371299.77	2177015.92	картометрический	5.00	-
279	371300.89	2177020.79	картометрический	5.00	-
280	371301.63	2177023.88	картометрический	5.00	-
281	371302.61	2177026.97	картометрический	5.00	-
282	371303.60	2177030.00	картометрический	5.00	-
283	371304.65	2177033.07	картометрический	5.00	-
284	371305.76	2177036.18	картометрический	5.00	-
285	371306.95	2177039.30	картометрический	5.00	-
286	371307.80	2177041.41	картометрический	5.00	-
287	371308.68	2177043.50	картометрический	5.00	-
288	371309.61	2177045.62	картометрический	5.00	-
289	371310.57	2177047.72	картометрический	5.00	-
290	371311.34	2177049.32	картометрический	5.00	-

3. Сведения о характерных точках части (частей) границы объекта					
Обозначение характерных точек части границы	Координаты, м		Метод определения координат характерной точки	Средняя квадратическая погрешность положения характерной точки (Mt), м	Описание обозначения точки на местности (при наличии)
	X	Y			
1	2	3	4	5	6
291	371312.16	2177050.97	картометрический	5.00	-
292	371313.10	2177052.59	картометрический	5.00	-
293	371314.02	2177054.13	картометрический	5.00	-
294	371315.96	2177057.18	картометрический	5.00	-
295	371316.98	2177058.70	картометрический	5.00	-
296	371319.12	2177061.69	картометрический	5.00	-
297	371320.23	2177063.16	картометрический	5.00	-
298	371321.39	2177064.62	картометрический	5.00	-
299	371322.58	2177066.06	картометрический	5.00	-
300	371323.79	2177067.46	картометрический	5.00	-
301	371325.04	2177068.84	картометрический	5.00	-
302	371327.12	2177071.02	картометрический	5.00	-
303	371329.26	2177073.12	картометрический	5.00	-
304	371331.82	2177075.46	картометрический	5.00	-
305	371333.41	2177076.99	картометрический	5.00	-
306	371335.10	2177078.55	картометрический	5.00	-
307	371337.66	2177080.79	картометрический	5.00	-
308	371340.25	2177082.93	картометрический	5.00	-
309	371342.85	2177084.96	картометрический	5.00	-
310	371345.46	2177086.91	картометрический	5.00	-
311	371348.08	2177088.77	картометрический	5.00	-
312	371349.82	2177089.97	картометрический	5.00	-
313	371351.57	2177091.14	картометрический	5.00	-
314	371354.28	2177092.91	картометрический	5.00	-
315	371363.42	2177097.09	картометрический	5.00	-
316	371364.13	2177097.54	картометрический	5.00	-
317	371366.59	2177099.10	картометрический	5.00	-
318	371376.32	2177105.24	картометрический	5.00	-
319	371396.60	2177120.00	картометрический	5.00	-
320	371401.00	2177122.22	картометрический	5.00	-
321	371405.20	2177124.36	картометрический	5.00	-
322	371407.65	2177125.65	картометрический	5.00	-
323	371410.07	2177126.95	картометрический	5.00	-
324	371412.44	2177128.27	картометрический	5.00	-
325	371413.99	2177129.17	картометрический	5.00	-
326	371415.52	2177130.08	картометрический	5.00	-
327	371417.78	2177131.49	картометрический	5.00	-

3. Сведения о характерных точках части (частей) границы объекта					
Обозначение характерных точек части границы	Координаты, м		Метод определения координат характерной точки	Средняя квадратическая погрешность положения характерной точки (Mt), м	Описание обозначения точки на местности (при наличии)
	X	Y			
1	2	3	4	5	6
328	371420.01	2177132.92	картометрический	5.00	-
329	371422.18	2177134.40	картометрический	5.00	-
330	371423.23	2177135.16	картометрический	5.00	-
331	371424.27	2177135.94	картометрический	5.00	-
332	371425.63	2177137.00	картометрический	5.00	-
333	371426.97	2177138.10	картометрический	5.00	-
334	371427.94	2177138.95	картометрический	5.00	-
335	371428.90	2177139.81	картометрический	5.00	-
336	371429.84	2177140.70	картометрический	5.00	-
337	371430.76	2177141.61	картометрический	5.00	-
338	371431.68	2177142.55	картометрический	5.00	-
339	371432.58	2177143.52	картометрический	5.00	-
340	371433.11	2177144.11	картометрический	5.00	-
341	371435.05	2177146.51	картометрический	5.00	-
342	371436.12	2177148.37	картометрический	5.00	-
343	371436.98	2177149.95	картометрический	5.00	-
344	371437.81	2177151.55	картометрический	5.00	-
345	371439.01	2177154.00	картометрический	5.00	-
346	371440.17	2177156.50	картометрический	5.00	-
347	371441.28	2177159.04	картометрический	5.00	-
348	371442.35	2177161.61	картометрический	5.00	-
349	371443.40	2177164.22	картометрический	5.00	-
350	371444.42	2177166.86	картометрический	5.00	-
351	371444.75	2177167.73	картометрический	5.00	-
352	371445.40	2177169.51	картометрический	5.00	-
353	371446.38	2177172.26	картометрический	5.00	-
354	371464.62	2177214.65	картометрический	5.00	-
355	371470.31	2177212.75	картометрический	5.00	-
356	371463.90	2177187.41	картометрический	5.00	-
357	371457.22	2177168.35	картометрический	5.00	-
358	371456.26	2177165.62	картометрический	5.00	-
359	371455.28	2177162.88	картометрический	5.00	-
360	371454.95	2177161.95	картометрический	5.00	-
361	371453.95	2177159.19	картометрический	5.00	-
362	371452.90	2177156.42	картометрический	5.00	-
363	371451.81	2177153.65	картометрический	5.00	-
364	371450.66	2177150.88	картометрический	5.00	-

3. Сведения о характерных точках части (частей) границы объекта					
Обозначение характерных точек части границы	Координаты, м		Метод определения координат характерной точки	Средняя квадратическая погрешность положения характерной точки (Mt), м	Описание обозначения точки на местности (при наличии)
	X	Y			
1	2	3	4	5	6
365	371449.44	2177148.12	картометрический	5.00	-
366	371448.14	2177145.38	картометрический	5.00	-
367	371446.77	2177142.65	картометрический	5.00	-
368	371445.53	2177140.37	картометрический	5.00	-
369	371442.75	2177133.79	картометрический	5.00	-
370	371441.33	2177130.91	картометрический	5.00	-
371	371439.76	2177128.05	картометрический	5.00	-
372	371438.06	2177125.26	картометрический	5.00	-
373	371436.27	2177122.54	картометрический	5.00	-
374	371435.34	2177121.21	картометрический	5.00	-
375	371433.42	2177118.59	картометрический	5.00	-
376	371431.41	2177116.03	картометрический	5.00	-
377	371429.94	2177114.43	картометрический	5.00	-
378	371427.76	2177112.16	картометрический	5.00	-
379	371425.55	2177109.94	картометрический	5.00	-
380	371423.32	2177107.79	картометрический	5.00	-
381	371421.08	2177105.69	картометрический	5.00	-
382	371418.84	2177103.64	картометрический	5.00	-
383	371415.89	2177100.97	картометрический	5.00	-
384	371412.16	2177097.64	картометрический	5.00	-
385	371391.13	2177084.06	картометрический	5.00	-
386	371384.60	2177078.47	картометрический	5.00	-
387	371380.94	2177075.34	картометрический	5.00	-
388	371379.50	2177074.10	картометрический	5.00	-
389	371378.08	2177072.86	картометрический	5.00	-
390	371376.67	2177071.63	картометрический	5.00	-
391	371374.60	2177069.79	картометрический	5.00	-
392	371372.54	2177067.92	картометрический	5.00	-
393	371370.46	2177066.17	картометрический	5.00	-
394	371368.47	2177064.43	картометрический	5.00	-
395	371366.54	2177062.69	картометрический	5.00	-
396	371365.29	2177061.53	картометрический	5.00	-
397	371364.07	2177060.35	картометрический	5.00	-
398	371363.65	2177059.94	картометрический	5.00	-
399	371357.84	2177052.05	картометрический	5.00	-
400	371356.45	2177050.16	картометрический	5.00	-
401	371356.03	2177049.57	картометрический	5.00	-

3. Сведения о характерных точках части (частей) границы объекта					
Обозначение характерных точек части границы	Координаты, м		Метод определения координат характерной точки	Средняя квадратическая погрешность положения характерной точки (Mt), м	Описание обозначения точки на местности (при наличии)
	X	Y			
1	2	3	4	5	6
402	371355.61	2177048.96	картометрический	5.00	-
403	371354.81	2177047.74	картометрический	5.00	-
404	371354.04	2177046.50	картометрический	5.00	-
405	371353.70	2177045.91	картометрический	5.00	-
406	371352.83	2177044.34	картометрический	5.00	-
407	371352.02	2177042.75	картометрический	5.00	-
408	371351.40	2177041.45	картометрический	5.00	-
409	371350.81	2177040.11	картометрический	5.00	-
410	371350.25	2177038.74	картометрический	5.00	-
411	371349.71	2177037.35	картометрический	5.00	-
412	371348.96	2177035.26	картометрический	5.00	-
413	371348.38	2177033.08	картометрический	5.00	-
414	371347.82	2177030.77	картометрический	5.00	-
415	371347.31	2177028.41	картометрический	5.00	-
416	371346.85	2177025.99	картометрический	5.00	-
417	371346.56	2177024.35	картометрический	5.00	-
418	371346.29	2177022.70	картометрический	5.00	-
419	371345.92	2177020.16	картометрический	5.00	-
420	371345.45	2177016.69	картометрический	5.00	-
421	371345.12	2177013.89	картометрический	5.00	-
422	371344.51	2177011.10	картометрический	5.00	-
423	371343.55	2177006.56	картометрический	5.00	-
424	371343.18	2177004.72	картометрический	5.00	-
425	371349.75	2177003.20	картометрический	5.00	-
426	371361.93	2177000.36	картометрический	5.00	-
427	371386.13	2176994.70	картометрический	5.00	-
428	371410.60	2176990.53	картометрический	5.00	-
429	371435.41	2176986.70	картометрический	5.00	-
430	371460.08	2176981.87	картометрический	5.00	-
431	371484.65	2176976.67	картометрический	5.00	-
432	371509.08	2176970.77	картометрический	5.00	-
433	371533.01	2176963.50	картометрический	5.00	-
434	371545.12	2176961.06	картометрический	5.00	-
435	371557.38	2176958.59	картометрический	5.00	-
436	371582.11	2176953.61	картометрический	5.00	-
437	371606.59	2176948.43	картометрический	5.00	-
438	371618.62	2176945.87	картометрический	5.00	-

3. Сведения о характерных точках части (частей) границы объекта					
Обозначение характерных точек части границы	Координаты, м		Метод определения координат характерной точки	Средняя квадратическая погрешность положения характерной точки (Mt), м	Описание обозначения точки на местности (при наличии)
	X	Y			
1	2	3	4	5	6
439	371631.05	2176943.18	картометрический	5.00	-
440	371655.46	2176937.88	картометрический	5.00	-
441	371679.94	2176932.78	картометрический	5.00	-
442	371704.17	2176927.43	картометрический	5.00	-
443	371728.58	2176922.15	картометрический	5.00	-
444	371753.05	2176917.08	картометрический	5.00	-
445	371777.51	2176911.82	картометрический	5.00	-
446	371801.96	2176906.66	картометрический	5.00	-
447	371827.90	2176901.07	картометрический	5.00	-
448	371850.86	2176896.12	картометрический	5.00	-
449	371899.70	2176885.52	картометрический	5.00	-
450	371924.18	2176880.47	картометрический	5.00	-
451	371948.78	2176875.21	картометрический	5.00	-
452	371973.06	2176869.78	картометрический	5.00	-
453	371997.50	2176864.59	картометрический	5.00	-
454	372073.82	2176847.92	картометрический	5.00	-
455	372082.34	2176853.85	картометрический	5.00	-
456	372091.63	2176851.88	картометрический	5.00	-
457	372095.23	2176843.59	картометрический	5.00	-
458	372119.83	2176839.79	картометрический	5.00	-
459	372144.37	2176834.85	картометрический	5.00	-
460	372169.13	2176830.71	картометрический	5.00	-
461	372193.59	2176824.96	картометрический	5.00	-
462	372217.99	2176819.72	картометрический	5.00	-
463	372242.44	2176814.38	картометрический	5.00	-
464	372266.94	2176808.80	картометрический	5.00	-
465	372291.06	2176802.30	картометрический	5.00	-
466	372339.89	2176792.32	картометрический	5.00	-
467	372364.44	2176787.44	картометрический	5.00	-
468	372388.85	2176782.11	картометрический	5.00	-
469	372415.75	2176788.35	картометрический	5.00	-
470	372428.38	2176785.68	картометрический	5.00	-
471	372440.14	2176783.20	картометрический	5.00	-
472	372450.00	2176781.12	картометрический	5.00	-
473	372468.63	2176766.54	картометрический	5.00	-
474	372499.17	2176760.57	картометрический	5.00	-
475	372511.48	2176758.18	картометрический	5.00	-

3. Сведения о характерных точках части (частей) границы объекта					
Обозначение характерных точек части границы	Координаты, м		Метод определения координат характерной точки	Средняя квадратическая погрешность положения характерной точки (Mt), м	Описание обозначения точки на местности (при наличии)
	X	Y			
1	2	3	4	5	6
476	372532.10	2176753.67	картометрический	5.00	-
477	372707.25	2177316.86	картометрический	5.00	-
478	373687.45	2177247.53	картометрический	5.00	-
479	373677.45	2176562.39	картометрический	5.00	-
480	373692.32	2176559.78	картометрический	5.00	-
481	373716.94	2176557.64	картометрический	5.00	-
482	373742.02	2176555.94	картометрический	5.00	-
483	373766.82	2176552.38	картометрический	5.00	-
484	373791.61	2176549.82	картометрический	5.00	-
485	373816.55	2176546.98	картометрический	5.00	-
486	373841.40	2176543.40	картометрический	5.00	-
487	373866.06	2176539.62	картометрический	5.00	-
488	373890.79	2176536.74	картометрический	5.00	-
489	373912.73	2176534.29	картометрический	5.00	-
490	373914.29	2176547.05	картометрический	5.00	-
491	373914.72	2176549.73	картометрический	5.00	-
492	373915.04	2176551.68	картометрический	5.00	-
493	373915.88	2176556.61	картометрический	5.00	-
494	373916.60	2176560.61	картометрический	5.00	-
495	373917.39	2176564.65	картометрический	5.00	-
496	373917.82	2176566.74	картометрический	5.00	-
497	373918.91	2176570.80	картометрический	5.00	-
498	373919.49	2176572.85	картометрический	5.00	-
499	373920.10	2176574.88	картометрический	5.00	-
500	373920.73	2176576.93	картометрический	5.00	-
501	373921.39	2176578.97	картометрический	5.00	-
502	373922.09	2176581.02	картометрический	5.00	-
503	373922.81	2176583.06	картометрический	5.00	-
504	373923.58	2176585.11	картометрический	5.00	-
505	373924.37	2176587.15	картометрический	5.00	-
506	373925.21	2176589.18	картометрический	5.00	-
507	373926.08	2176591.21	картометрический	5.00	-
508	373927.01	2176593.24	картометрический	5.00	-
509	373928.03	2176595.30	картометрический	5.00	-
510	373929.09	2176597.33	картометрический	5.00	-
511	373930.20	2176599.34	картометрический	5.00	-
512	373931.35	2176601.33	картометрический	5.00	-

3. Сведения о характерных точках части (частей) границы объекта					
Обозначение характерных точек части границы	Координаты, м		Метод определения координат характерной точки	Средняя квадратическая погрешность положения характерной точки (Mt), м	Описание обозначения точки на местности (при наличии)
	X	Y			
1	2	3	4	5	6
513	373932.25	2176602.82	картометрический	5.00	-
514	373933.18	2176604.29	картометрический	5.00	-
515	373934.14	2176605.74	картометрический	5.00	-
516	373935.13	2176607.19	картометрический	5.00	-
517	373936.78	2176609.40	картометрический	5.00	-
518	373938.48	2176611.55	картометрический	5.00	-
519	373939.87	2176613.21	картометрический	5.00	-
520	373941.29	2176614.83	картометрический	5.00	-
521	373942.02	2176615.62	картометрический	5.00	-
522	373942.75	2176616.41	картометрический	5.00	-
523	373944.22	2176617.96	картометрический	5.00	-
524	373945.73	2176619.50	картометрический	5.00	-
525	373947.28	2176621.02	картометрический	5.00	-
526	373948.83	2176622.48	картометрический	5.00	-
527	373950.41	2176623.92	картометрический	5.00	-
528	373952.00	2176625.31	картометрический	5.00	-
529	373953.61	2176626.68	картометрический	5.00	-
530	373955.22	2176628.00	картометрический	5.00	-
531	373956.86	2176629.30	картометрический	5.00	-
532	373958.49	2176630.56	картометрический	5.00	-
533	373960.14	2176631.80	картометрический	5.00	-
534	373961.79	2176633.00	картометрический	5.00	-
535	373964.27	2176634.76	картометрический	5.00	-
536	373966.44	2176636.34	картометрический	5.00	-
537	373959.23	2176649.82	картометрический	5.00	-
538	373971.99	2176662.88	картометрический	5.00	-
539	373980.74	2176668.47	картометрический	5.00	-
540	373989.32	2176669.48	картометрический	5.00	-
541	373997.93	2176667.89	картометрический	5.00	-
542	374008.84	2176668.17	картометрический	5.00	-
543	374024.35	2176678.84	картометрический	5.00	-
544	374025.16	2176679.39	картометрический	5.00	-
545	374045.30	2176694.14	картометрический	5.00	-
546	374068.42	2176711.90	картометрический	5.00	-
547	374068.82	2176712.09	картометрический	5.00	-
548	374076.13	2176702.58	картометрический	5.00	-
549	374072.45	2176699.81	картометрический	5.00	-

3. Сведения о характерных точках части (частей) границы объекта					
Обозначение характерных точек части границы	Координаты, м		Метод определения координат характерной точки	Средняя квадратическая погрешность положения характерной точки (Mt), м	Описание обозначения точки на местности (при наличии)
	X	Y			
1	2	3	4	5	6
550	374004.58	2176647.66	картометрический	5.00	-
551	373994.02	2176637.94	картометрический	5.00	-
552	373993.10	2176637.14	картометрический	5.00	-
553	373991.65	2176635.81	картометрический	5.00	-
554	373989.48	2176633.79	картометрический	5.00	-
555	373988.03	2176632.45	картометрический	5.00	-
556	373986.60	2176631.11	картометрический	5.00	-
557	373984.47	2176629.10	картометрический	5.00	-
558	373981.68	2176626.41	картометрический	5.00	-
559	373978.96	2176623.70	картометрический	5.00	-
560	373976.32	2176620.99	картометрический	5.00	-
561	373975.13	2176619.63	картометрический	5.00	-
562	373973.93	2176618.24	картометрический	5.00	-
563	373972.76	2176616.86	картометрический	5.00	-
564	373971.62	2176615.45	картометрический	5.00	-
565	373970.51	2176614.05	картометрический	5.00	-
566	373969.42	2176612.63	картометрический	5.00	-
567	373968.36	2176611.22	картометрический	5.00	-
568	373967.33	2176609.79	картометрический	5.00	-
569	373966.34	2176608.36	картометрический	5.00	-
570	373965.38	2176606.91	картометрический	5.00	-
571	373964.00	2176604.74	картометрический	5.00	-
572	373962.71	2176602.54	картометрический	5.00	-
573	373962.32	2176601.84	картометрический	5.00	-
574	373961.56	2176600.41	картометрический	5.00	-
575	373960.83	2176598.97	картометрический	5.00	-
576	373960.15	2176597.54	картометрический	5.00	-
577	373959.50	2176596.09	картометрический	5.00	-
578	373959.05	2176595.01	картометрический	5.00	-
579	373958.61	2176593.91	картометрический	5.00	-
580	373957.98	2176592.38	картометрический	5.00	-
581	373957.40	2176590.86	картометрический	5.00	-
582	373956.59	2176588.53	картометрический	5.00	-
583	373955.86	2176586.15	картометрический	5.00	-
584	373955.41	2176584.55	картометрический	5.00	-
585	373954.98	2176582.92	картометрический	5.00	-
586	373954.77	2176582.12	картометрический	5.00	-

3. Сведения о характерных точках части (частей) границы объекта					
Обозначение характерных точек части границы	Координаты, м		Метод определения координат характерной точки	Средняя квадратическая погрешность положения характерной точки (Mt), м	Описание обозначения точки на местности (при наличии)
	X	Y			
1	2	3	4	5	6
587	373954.58	2176581.32	картометрический	5.00	-
588	373954.19	2176579.71	картометрический	5.00	-
589	373953.84	2176578.09	картометрический	5.00	-
590	373953.52	2176576.45	картометрический	5.00	-
591	373953.21	2176574.80	картометрический	5.00	-
592	373952.93	2176573.13	картометрический	5.00	-
593	373952.68	2176571.45	картометрический	5.00	-
594	373952.44	2176569.75	картометрический	5.00	-
595	373952.22	2176568.05	картометрический	5.00	-
596	373951.85	2176564.59	картометрический	5.00	-
597	373951.33	2176559.25	картометрический	5.00	-
598	373950.96	2176555.65	картометрический	5.00	-
599	373950.63	2176552.00	картометрический	5.00	-
600	373950.27	2176547.36	картометрический	5.00	-
601	373950.13	2176545.48	картометрический	5.00	-
602	373949.91	2176542.43	картометрический	5.00	-
603	373948.53	2176530.07	картометрический	5.00	-
604	373965.25	2176528.25	картометрический	5.00	-
605	373990.15	2176525.85	картометрический	5.00	-
606	374015.06	2176523.02	картометрический	5.00	-
607	374027.04	2176521.52	картометрический	5.00	-
608	374038.13	2176529.94	картометрический	5.00	-
609	374060.05	2176527.23	картометрический	5.00	-
610	374087.25	2176513.45	картометрический	5.00	-
611	374089.52	2176513.14	картометрический	5.00	-
612	374114.23	2176509.60	картометрический	5.00	-
613	374139.00	2176506.57	картометрический	5.00	-
614	374163.78	2176503.56	картометрический	5.00	-
615	374188.59	2176500.83	картометрический	5.00	-
616	374213.43	2176498.27	картометрический	5.00	-
617	374238.52	2176495.83	картометрический	5.00	-
618	374263.35	2176491.21	картометрический	5.00	-
619	374287.84	2176486.81	картометрический	5.00	-
620	374312.40	2176483.79	картометрический	5.00	-
621	374317.18	2176483.43	картометрический	5.00	-
622	374319.51	2176484.15	картометрический	5.00	-
623	374327.26	2176482.96	картометрический	5.00	-

3. Сведения о характерных точках части (частей) границы объекта					
Обозначение характерных точек части границы	Координаты, м		Метод определения координат характерной точки	Средняя квадратическая погрешность положения характерной точки (Mt), м	Описание обозначения точки на местности (при наличии)
	X	Y			
1	2	3	4	5	6
624	374337.30	2176482.31	картометрический	5.00	-
625	374387.16	2176476.57	картометрический	5.00	-
626	374412.01	2176473.63	картометрический	5.00	-
627	374436.91	2176470.56	картометрический	5.00	-
628	374461.63	2176467.73	картометрический	5.00	-
629	374511.33	2176461.97	картометрический	5.00	-
630	374536.14	2176458.92	картометрический	5.00	-
631	374561.01	2176456.00	картометрический	5.00	-
632	374585.69	2176452.53	картометрический	5.00	-
633	374610.50	2176450.34	картометрический	5.00	-
634	374664.82	2176445.45	картометрический	5.00	-
635	374672.80	2176444.93	картометрический	5.00	-
636	374676.69	2176444.64	картометрический	5.00	-
637	374685.55	2176443.94	картометрический	5.00	-
638	374687.60	2176443.78	картометрический	5.00	-
639	374696.54	2176442.94	картометрический	5.00	-
640	374698.41	2176442.74	картометрический	5.00	-
641	374710.21	2176441.27	картометрический	5.00	-
642	374710.33	2176442.26	картометрический	5.00	-
643	374713.42	2176441.96	картометрический	5.00	-
644	374735.29	2176439.90	картометрический	5.00	-
645	374760.20	2176437.24	картометрический	5.00	-
646	374785.15	2176434.73	картометрический	5.00	-
647	374810.13	2176431.79	картометрический	5.00	-
648	374834.96	2176428.18	картометрический	5.00	-
649	374847.33	2176426.47	картометрический	5.00	-
650	374875.47	2176425.35	картометрический	5.00	-
651	374885.38	2176424.01	картометрический	5.00	-
652	374909.33	2176418.36	картометрический	5.00	-
653	374934.11	2176415.39	картометрический	5.00	-
654	374934.79	2176415.33	картометрический	5.00	-
655	374953.34	2177165.24	картометрический	5.00	-
656	375866.10	2177092.30	картометрический	5.00	-
657	375932.29	2178208.03	картометрический	5.00	-
658	376140.31	2178198.57	картометрический	5.00	-
659	376334.80	2178199.54	картометрический	5.00	-
660	376387.66	2179214.89	картометрический	5.00	-

3. Сведения о характерных точках части (частей) границы объекта					
Обозначение характерных точек части границы	Координаты, м		Метод определения координат характерной точки	Средняя квадратическая погрешность положения характерной точки (Mt), м	Описание обозначения точки на местности (при наличии)
	X	Y			
1	2	3	4	5	6
661	376396.00	2179375.15	картометрический	5.00	-
662	377847.72	2181491.63	картометрический	5.00	-
663	377750.86	2181504.77	картометрический	5.00	-
664	377353.74	2181958.62	картометрический	5.00	-
665	377360.04	2182362.05	картометрический	5.00	-
666	377533.39	2182412.47	картометрический	5.00	-
667	377725.64	2182396.72	картометрический	5.00	-
668	377757.16	2182689.83	картометрический	5.00	-
669	377341.13	2183086.95	картометрический	5.00	-
235	377232.22	2183919.46	картометрический	5.00	-
Часть № 2 (внутренний контур)					
670	374659.75	2177386.39	картометрический	5.00	-
671	374591.75	2177415.79	картометрический	5.00	-
672	374547.89	2177424.70	картометрический	5.00	-
673	374535.99	2177430.39	картометрический	5.00	-
674	374544.25	2177454.89	картометрический	5.00	-
675	374565.05	2177438.85	картометрический	5.00	-
676	374582.64	2177432.38	картометрический	5.00	-
677	374619.89	2177423.18	картометрический	5.00	-
678	374624.44	2177429.76	картометрический	5.00	-
679	374638.00	2177480.68	картометрический	5.00	-
680	374654.05	2177512.71	картометрический	5.00	-
681	374687.89	2177554.46	картометрический	5.00	-
682	374724.35	2177587.23	картометрический	5.00	-
683	374749.19	2177584.99	картометрический	5.00	-
684	374760.25	2177587.46	картометрический	5.00	-
685	374780.00	2177596.91	картометрический	5.00	-
686	374783.54	2177599.78	картометрический	5.00	-
687	374796.00	2177609.64	картометрический	5.00	-
688	374799.71	2177617.03	картометрический	5.00	-
689	374801.99	2177626.12	картометрический	5.00	-
690	374787.35	2177625.99	картометрический	5.00	-
691	374783.70	2177626.38	картометрический	5.00	-
692	374778.10	2177628.17	картометрический	5.00	-
693	374766.70	2177639.41	картометрический	5.00	-
694	374760.75	2177647.00	картометрический	5.00	-

3. Сведения о характерных точках части (частей) границы объекта					
Обозначение характерных точек части границы	Координаты, м		Метод определения координат характерной точки	Средняя квадратическая погрешность положения характерной точки (Mt), м	Описание обозначения точки на местности (при наличии)
	X	Y			
1	2	3	4	5	6
695	374759.44	2177653.68	картометрический	5.00	-
696	374760.55	2177659.11	картометрический	5.00	-
697	374761.44	2177665.28	картометрический	5.00	-
698	374761.04	2177668.93	картометрический	5.00	-
699	374772.54	2177689.40	картометрический	5.00	-
700	374779.09	2177702.13	картометрический	5.00	-
701	374792.27	2177724.13	картометрический	5.00	-
702	374821.80	2177757.92	картометрический	5.00	-
703	374825.05	2177764.79	картометрический	5.00	-
704	374859.60	2177751.00	картометрический	5.00	-
705	374893.69	2177741.20	картометрический	5.00	-
706	374894.95	2177752.46	картометрический	5.00	-
707	374916.55	2177797.88	картометрический	5.00	-
708	374921.14	2177806.35	картометрический	5.00	-
709	374944.25	2177861.16	картометрический	5.00	-
710	374945.34	2177902.43	картометрический	5.00	-
711	374949.04	2177972.48	картометрический	5.00	-
712	374954.70	2178003.65	картометрический	5.00	-
713	374965.65	2178027.67	картометрический	5.00	-
714	374970.99	2178039.47	картометрический	5.00	-
715	375012.24	2178086.48	картометрический	5.00	-
716	375049.15	2178108.95	картометрический	5.00	-
717	375137.50	2178108.16	картометрический	5.00	-
718	375144.39	2178111.91	картометрический	5.00	-
719	375162.00	2178126.82	картометрический	5.00	-
720	375189.20	2178155.07	картометрический	5.00	-
721	375246.75	2178137.49	картометрический	5.00	-
722	375295.34	2178126.78	картометрический	5.00	-
723	375277.90	2178107.49	картометрический	5.00	-
724	375269.19	2178093.03	картометрический	5.00	-
725	375250.39	2178038.03	картометрический	5.00	-
726	375236.64	2178039.46	картометрический	5.00	-
727	375229.39	2178039.47	картометрический	5.00	-
728	375207.70	2178035.85	картометрический	5.00	-
729	375175.84	2178026.78	картометрический	5.00	-
730	375172.23	2178025.92	картометрический	5.00	-
731	375149.20	2178020.56	картометрический	5.00	-

3. Сведения о характерных точках части (частей) границы объекта					
Обозначение характерных точек части границы	Координаты, м		Метод определения координат характерной точки	Средняя квадратическая погрешность положения характерной точки (Mt), м	Описание обозначения точки на местности (при наличии)
	X	Y			
1	2	3	4	5	6
732	375119.19	2177979.20	картометрический	5.00	-
733	375110.70	2177980.42	картометрический	5.00	-
734	375093.84	2177981.43	картометрический	5.00	-
735	375084.10	2177978.44	картометрический	5.00	-
736	375052.85	2177927.18	картометрический	5.00	-
737	375035.04	2177892.17	картометрический	5.00	-
738	375028.09	2177885.75	картометрический	5.00	-
739	375021.05	2177879.31	картометрический	5.00	-
740	374998.19	2177855.94	картометрический	5.00	-
741	374986.19	2177827.17	картометрический	5.00	-
742	374961.10	2177822.65	картометрический	5.00	-
743	374960.70	2177789.45	картометрический	5.00	-
744	374959.69	2177759.18	картометрический	5.00	-
745	374960.90	2177727.81	картометрический	5.00	-
746	374960.35	2177706.57	картометрический	5.00	-
747	374963.10	2177693.86	картометрический	5.00	-
748	374967.59	2177681.96	картометрический	5.00	-
749	374964.74	2177664.71	картометрический	5.00	-
750	374962.70	2177661.83	картометрический	5.00	-
751	374959.40	2177661.17	картометрический	5.00	-
752	374949.10	2177661.01	картометрический	5.00	-
753	374941.06	2177663.88	картометрический	5.00	-
754	374931.15	2177677.03	картометрический	5.00	-
755	374927.89	2177676.60	картометрический	5.00	-
756	374923.35	2177673.74	картометрический	5.00	-
757	374919.65	2177665.94	картометрический	5.00	-
758	374921.69	2177651.57	картометрический	5.00	-
759	374922.15	2177625.28	картометрический	5.00	-
760	374918.45	2177621.58	картометрический	5.00	-
761	374909.14	2177619.35	картометрический	5.00	-
762	374897.94	2177617.64	картометрический	5.00	-
763	374889.60	2177610.46	картометрический	5.00	-
764	374898.24	2177599.41	картометрический	5.00	-
765	374902.79	2177586.89	картометрический	5.00	-
766	374901.45	2177582.63	картометрический	5.00	-
767	374877.34	2177571.13	картометрический	5.00	-
768	374868.29	2177560.45	картометрический	5.00	-

3. Сведения о характерных точках части (частей) границы объекта					
Обозначение характерных точек части границы	Координаты, м		Метод определения координат характерной точки	Средняя квадратическая погрешность положения характерной точки (Mt), м	Описание обозначения точки на местности (при наличии)
	X	Y			
1	2	3	4	5	6
769	374864.99	2177548.56	картометрический	5.00	-
770	374855.25	2177513.23	картометрический	5.00	-
771	374847.47	2177491.08	картометрический	5.00	-
772	374842.94	2177472.98	картометрический	5.00	-
773	374831.84	2177438.48	картометрический	5.00	-
774	374823.15	2177425.91	картометрический	5.00	-
775	374828.89	2177386.19	картометрический	5.00	-
776	374803.55	2177433.03	картометрический	5.00	-
777	374799.85	2177440.33	картометрический	5.00	-
778	374797.56	2177443.56	картометрический	5.00	-
779	374789.94	2177444.62	картометрический	5.00	-
780	374784.65	2177440.08	картометрический	5.00	-
781	374782.20	2177435.40	картометрический	5.00	-
782	374772.90	2177421.14	картометрический	5.00	-
783	374769.49	2177396.18	картометрический	5.00	-
784	374758.79	2177381.81	картометрический	5.00	-
785	374740.34	2177368.67	картометрический	5.00	-
786	374712.79	2177367.86	картометрический	5.00	-
787	374692.64	2177371.54	картометрический	5.00	-
670	374659.75	2177386.39	картометрический	5.00	-
Часть № 3					
788	376210.02	2174951.49	картометрический	5.00	-
789	376191.93	2174607.81	картометрический	5.00	-
790	376128.18	2173384.84	картометрический	5.00	-
791	376049.03	2171584.14	картометрический	5.00	-
792	376038.72	2171369.60	картометрический	5.00	-
793	376203.34	2170810.84	картометрический	5.00	-
794	376458.64	2170779.32	картометрический	5.00	-
795	376644.59	2173845.99	картометрический	5.00	-
796	376862.06	2173827.08	картометрический	5.00	-
797	376975.52	2174895.52	картометрический	5.00	-
788	376210.02	2174951.49	картометрический	5.00	-
Часть № 4					
798	372514.41	2176696.78	картометрический	5.00	-
799	372499.28	2176699.66	картометрический	5.00	-
800	372474.85	2176705.48	картометрический	5.00	-


3. Сведения о характерных точках части (частей) границы объекта					
Обозначение характерных точек части границы	Координаты, м		Метод определения координат характерной точки	Средняя квадратическая погрешность положения характерной точки (Mt), м	Описание обозначения точки на местности (при наличии)
	X	Y			
1	2	3	4	5	6
801	372453.30	2176710.19	картометрический	5.00	-
802	372432.55	2176709.34	картометрический	5.00	-
803	372424.68	2176709.02	картометрический	5.00	-
804	372400.64	2176719.19	картометрический	5.00	-
805	372376.54	2176724.26	картометрический	5.00	-
806	372352.26	2176730.54	картометрический	5.00	-
807	372327.99	2176736.15	картометрический	5.00	-
808	372303.65	2176741.53	картометрический	5.00	-
809	372279.94	2176749.31	картометрический	5.00	-
810	372256.09	2176754.96	картометрический	5.00	-
811	372230.97	2176760.73	картометрический	5.00	-
812	372206.73	2176766.16	картометрический	5.00	-
813	372182.25	2176771.36	картометрический	5.00	-
814	372157.71	2176775.90	картометрический	5.00	-
815	372132.90	2176780.63	картометрический	5.00	-
816	372108.57	2176785.58	картометрический	5.00	-
817	372083.91	2176790.28	картометрический	5.00	-
818	372077.47	2176788.51	картометрический	5.00	-
819	372069.64	2176790.16	картометрический	5.00	-
820	372063.91	2176794.33	картометрический	5.00	-
821	372059.51	2176795.22	картометрический	5.00	-
822	372035.00	2176800.28	картометрический	5.00	-
823	372010.55	2176805.43	картометрический	5.00	-
824	371986.05	2176810.36	картометрический	5.00	-
825	371937.09	2176820.48	картометрический	5.00	-
826	371912.59	2176825.44	картометрический	5.00	-
827	371888.08	2176830.43	картометрический	5.00	-
828	371814.61	2176845.56	картометрический	5.00	-
829	371790.12	2176850.65	картометрический	5.00	-
830	371765.65	2176855.89	картометрический	5.00	-
831	371753.43	2176858.52	картометрический	5.00	-
832	371741.31	2176861.84	картометрический	5.00	-
833	371716.63	2176865.93	картометрический	5.00	-
834	371692.06	2176871.06	картометрический	5.00	-
835	371667.76	2176876.02	картометрический	5.00	-
836	371643.29	2176881.23	картометрический	5.00	-
837	371618.80	2176886.10	картометрический	5.00	-

3. Сведения о характерных точках части (частей) границы объекта					
Обозначение характерных точек части границы	Координаты, м		Метод определения координат характерной точки	Средняя квадратическая погрешность положения характерной точки (Mt), м	Описание обозначения точки на местности (при наличии)
	X	Y			
1	2	3	4	5	6
838	371594.03	2176890.94	картометрический	5.00	-
839	371569.70	2176896.17	картометрический	5.00	-
840	371545.24	2176901.90	картометрический	5.00	-
841	371520.97	2176908.36	картометрический	5.00	-
842	371496.70	2176912.92	картометрический	5.00	-
843	371472.16	2176917.19	картометрический	5.00	-
844	371447.45	2176921.69	картометрический	5.00	-
845	371422.79	2176927.08	картометрический	5.00	-
846	371398.69	2176933.95	картометрический	5.00	-
847	371374.55	2176939.18	картометрический	5.00	-
848	371349.85	2176943.16	картометрический	5.00	-
849	371330.28	2176947.30	картометрический	5.00	-
850	371329.21	2176941.12	картометрический	5.00	-
851	371322.62	2176916.50	картометрический	5.00	-
852	371316.82	2176900.95	картометрический	5.00	-
853	371313.75	2176892.74	картометрический	5.00	-
854	371310.99	2176884.41	картометрический	5.00	-
855	371310.04	2176881.62	картометрический	5.00	-
856	371309.41	2176879.75	картометрический	5.00	-
857	371307.47	2176874.16	картометрический	5.00	-
858	371305.55	2176868.87	картометрический	5.00	-
859	371305.15	2176865.92	картометрический	5.00	-
860	371304.43	2176860.99	картометрический	5.00	-
861	371303.97	2176858.01	картометрический	5.00	-
862	371303.48	2176855.04	картометрический	5.00	-
863	371302.97	2176852.06	картометрический	5.00	-
864	371302.43	2176849.08	картометрический	5.00	-
865	371301.86	2176846.09	картометрический	5.00	-
866	371301.24	2176842.95	картометрический	5.00	-
867	371300.16	2176840.47	картометрический	5.00	-
868	371299.14	2176838.14	картометрический	5.00	-
869	371298.08	2176835.82	картометрический	5.00	-
870	371297.01	2176833.50	картометрический	5.00	-
871	371294.80	2176828.89	картометрический	5.00	-
872	371292.50	2176824.32	картометрический	5.00	-
873	371291.08	2176821.62	картометрический	5.00	-
874	371289.65	2176818.96	картометрический	5.00	-



3. Сведения о характерных точках части (частей) границы объекта					
Обозначение характерных точек части границы	Координаты, м		Метод определения координат характерной точки	Средняя квадратическая погрешность положения характерной точки (Mt), м	Описание обозначения точки на местности (при наличии)
	X	Y			
1	2	3	4	5	6
875	371288.54	2176816.73	картометрический	5.00	-
876	371287.41	2176814.48	картометрический	5.00	-
877	371286.03	2176811.81	картометрический	5.00	-
878	371284.62	2176809.14	картометрический	5.00	-
879	371282.24	2176804.76	картометрический	5.00	-
880	371279.80	2176800.42	картометрический	5.00	-
881	371276.71	2176795.20	картометрический	5.00	-
882	371273.37	2176790.31	картометрический	5.00	-
883	371269.98	2176785.46	картометрический	5.00	-
884	371269.73	2176785.11	картометрический	5.00	-
885	371225.92	2174984.56	картометрический	5.00	-
886	371935.07	2175019.23	картометрический	5.00	-
887	371900.40	2174010.67	картометрический	5.00	-
888	372688.34	2173950.78	картометрический	5.00	-
889	372811.26	2176128.65	картометрический	5.00	-
890	372341.65	2176141.26	картометрический	5.00	-
798	372514.41	2176696.78	картометрический	5.00	-
Часть № 5					
891	377898.73	2181484.72	картометрический	5.00	-
892	376441.30	2179359.86	картометрический	5.00	-
893	376433.67	2179213.35	картометрический	5.00	-
894	376380.89	2178199.77	картометрический	5.00	-
895	378034.52	2178208.03	картометрический	5.00	-
896	378337.09	2180590.76	картометрический	5.00	-
897	378478.91	2180855.50	картометрический	5.00	-
898	378538.80	2181104.49	картометрический	5.00	-
899	378494.67	2181265.23	картометрический	5.00	-
900	378482.07	2181372.39	картометрический	5.00	-
901	377936.81	2181479.55	картометрический	5.00	-
891	377898.73	2181484.72	картометрический	5.00	-

Раздел 4

План границ объекта



Используемые условные знаки и обозначения:

- 8 характерная точка границы объекта
-  территория государственного природного заказника
-  населенные пункты

Примечание. Документ с подписью и оттиском печати (при наличии) лица, составившего описание местоположения границ объекта, предоставляется в орган, осуществляющий государственный кадастровый учет и государственную регистрацию прав.