



## ПРАВИТЕЛЬСТВО ТВЕРСКОЙ ОБЛАСТИ

### ПОСТАНОВЛЕНИЕ

24.12.2019

№ 539-пп

г. Тверь

#### **Об утверждении графического описания местоположения границ особо охраняемой природной территории регионального значения – государственного природного заказника «Болото Тверца»**

В соответствии с Федеральным законом от 14.03.1995 № 33-ФЗ «Об особо охраняемых природных территориях», законом Тверской области от 08.12.2010 № 108-ЗО «Об особо охраняемых природных территориях в Тверской области», с учетом решения Комиссии при Правительстве Тверской области по вопросам организации и функционирования особо охраняемых природных территорий от 02.10.2019 № 3 Правительство Тверской области постановляет:

1. Утвердить графическое описание местоположения границ особо охраняемой природной территории регионального значения – государственного природного заказника «Болото Тверца» (прилагается).

2. Министерству природных ресурсов и экологии Тверской области направить в орган, осуществляющий государственный кадастровый учет и государственную регистрацию прав, комплект документов, необходимый для внесения сведений о границах особо охраняемой природной территории регионального значения, указанной в пункте 1 настоящего постановления, в установленном порядке.

3. Рекомендовать исполнительно-распорядительному органу местного самоуправления муниципального образования Тверской области, на территории которого располагается особо охраняемая природная территория регионального значения – государственный природный заказник «Болото Тверца», после вступления в силу настоящего постановления организовать

внесение соответствующих сведений в документы территориального планирования.

4. Контроль за исполнением настоящего постановления возложить на заместителя Председателя Правительства Тверской области, курирующего вопросы экологии.

Отчет об исполнении представить в тридцатидневный срок с даты вступления в силу настоящего постановления.

5. Настоящее постановление вступает в силу со дня его официального опубликования.

**Губернатор  
Тверской области**



**И.М. Руденя**

Приложение  
к постановлению Правительства  
Тверской области  
от 24.12.2019 № 539-пп

Графическое описание местоположения границ  
особо охраняемой природной территории регионального значения –  
государственного природного заказника «Болото Тверца»

Раздел 1

Сведения об объекте		
Особо охраняемая природная территория регионального значения – государственный природный заказник «Болото Тверца» (далее – объект)		
№ п/п	Характеристики объекта	Описание характеристик
1	2	3
1	Местоположение объекта	Вышневолоцкий городской округ Тверской области
2	Площадь объекта +/- величина погрешности определения площади (Р +/- Дельта Р)	1114107 кв. м ( $\pm 18471$ кв. м)
3	Иные характеристики объекта	-

Раздел 2

Сведения о местоположении границ объекта					
1. Система координат МСК-69, зона 2					
2. Сведения о характерных точках границ объекта					
Обозначение характерных точек границ	Координаты, м		Метод определения координат характерной точки	Средняя квадратическая погрешность положения характерной точки (Mt), м	Описание обозначения точки на местности (при наличии)
	X	Y			
1	2	3	4	5	6
-	-	-	-	-	-

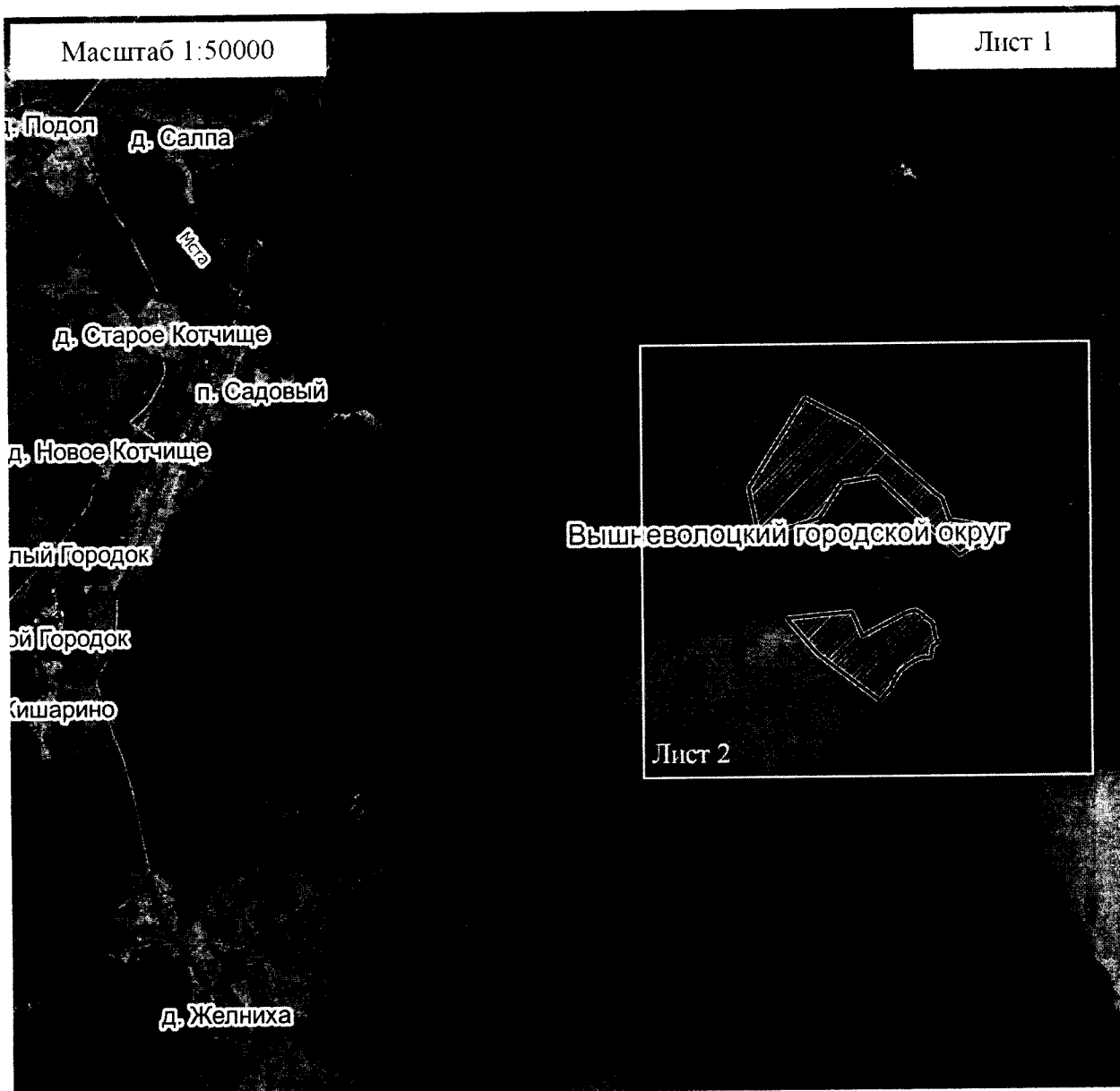
3. Сведения о характерных точках части (частей) границы объекта					
Обозначение характерных точек части границы	Координаты, м		Метод определения координат характерной точки	Средняя квадратическая погрешность положения характерной точки (Mt), м	Описание обозначения точки на местности (при наличии)
	X	Y			
1	2	3	4	5	6
Часть № 1					
1	388515.16	2196401.17	картометрический	5.00	-
2	388491.97	2196420.40	картометрический	5.00	-
3	388470.39	2196452.76	картометрический	5.00	-
4	388451.76	2196472.37	картометрический	5.00	-
5	388439.22	2196480.01	картометрический	5.00	-
6	388436.07	2196477.27	картометрический	5.00	-
7	388350.76	2196491.00	картометрический	5.00	-
8	388309.32	2196513.55	картометрический	5.00	-
9	388282.61	2196470.65	картометрический	5.00	-
10	388200.24	2196455.94	картометрический	5.00	-
11	388202.20	2196396.13	картометрический	5.00	-
12	388176.71	2196335.33	картометрический	5.00	-
13	388142.39	2196279.44	картометрический	5.00	-
14	388106.11	2196235.31	картометрический	5.00	-
15	388037.47	2196188.24	картометрический	5.00	-
16	387987.46	2196165.69	картометрический	5.00	-
17	387940.39	2196126.47	картометрический	5.00	-
18	387887.26	2196081.96	картометрический	5.00	-
19	388237.59	2195626.33	картометрический	5.00	-
20	388495.80	2195405.10	картометрический	5.00	-
21	388538.88	2195882.48	картометрический	5.00	-
22	388361.52	2195956.71	картометрический	5.00	-
23	388524.14	2196269.54	картометрический	5.00	-
24	388540.14	2196314.57	картометрический	5.00	-
25	388544.67	2196353.70	картометрический	5.00	-
26	388531.34	2196378.17	картометрический	5.00	-
1	388515.16	2196401.17	картометрический	5.00	-
Часть № 2					
27	389021.22	2196827.57	картометрический	5.00	-
28	389016.37	2196818.27	картометрический	5.00	-
29	389009.58	2196801.19	картометрический	5.00	-
30	388999.39	2196768.93	картометрический	5.00	-
31	388999.3	2196768.65	картометрический	5.00	-
32	388989.74	2196741.19	картометрический	5.00	-
33	388989.1	2196739.73	картометрический	5.00	-

3. Сведения о характерных точках части (частей) границы объекта					
Обозначение характерных точек части границы	Координаты, м		Метод определения координат характерной точки	Средняя квадратическая погрешность положения характерной точки (Mt), м	Описание обозначения точки на местности (при наличии)
	X	Y			
1	2	3	4	5	6
34	388979.29	2196721.58	картометрический	5.00	-
35	388977.75	2196719.46	картометрический	5.00	-
36	388965.21	2196706.25	картометрический	5.00	-
37	388958.31	2196690.67	картометрический	5.00	-
38	388957.76	2196689.6	картометрический	5.00	-
39	388949.76	2196676.16	картометрический	5.00	-
40	389478.66	2196121.55	картометрический	5.00	-
41	389491.72	2196105.77	картометрический	5.00	-
42	389526.16	2196073.54	картометрический	5.00	-
43	389486.52	2195816.32	картометрический	5.00	-
44	389330.96	2195715.63	картометрический	5.00	-
45	389266.58	2195675.13	картометрический	5.00	-
46	389226.24	2195645.78	картометрический	5.00	-
47	389144.14	2195374.62	картометрический	5.00	-
48	389126.93	2195319.66	картометрический	5.00	-
49	389089.32	2195203.98	картометрический	5.00	-
50	389451.01	2195131.15	картометрический	5.00	-
51	390107.14	2195550.46	картометрический	5.00	-
52	389894.64	2195950.14	картометрический	5.00	-
53	389401.65	2196499.97	картометрический	5.00	-
54	389369.41	2196547.9	картометрический	5.00	-
55	389205.46	2196606.33	картометрический	5.00	-
56	389167.16	2196826.6	картометрический	5.00	-
27	389021.22	2196827.57	картометрический	5.00	-





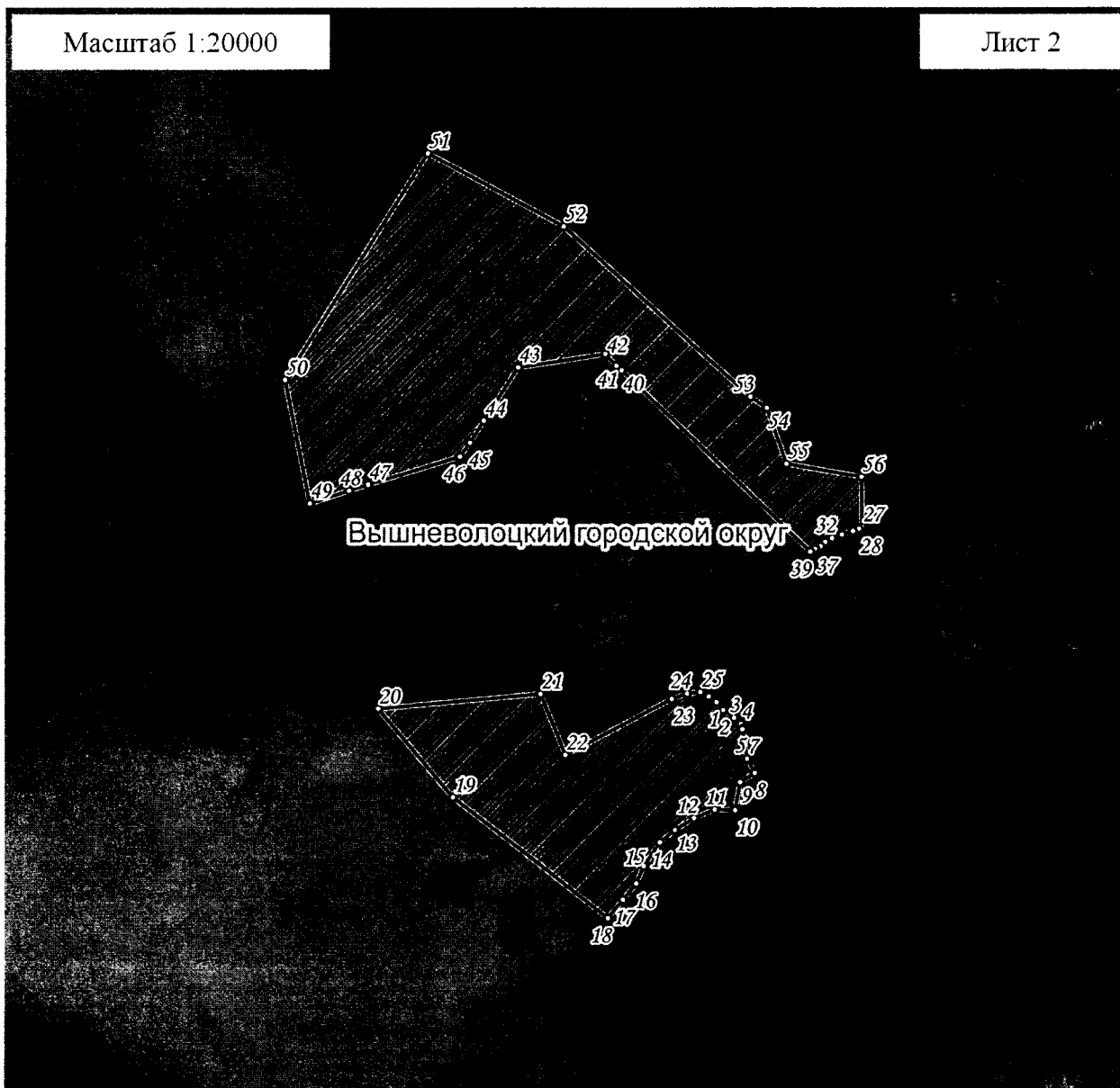
Раздел 4

План границ объекта




Используемые условные знаки и обозначения:

-  территория государственного природного заказника
-  населенные пункты



Используемые условные знаки и обозначения:

- характерная точка границы объекта
-  территория государственного природного заказника

Примечание. Документ с подписью и оттиском печати (при наличии) лица, составившего описание местоположения границ объекта, предоставляется в орган, осуществляющий государственный кадастровый учет и государственную регистрацию прав.