



ПРАВИТЕЛЬСТВО ТВЕРСКОЙ ОБЛАСТИ

ПО С Т А Н О В Л Е Н И Е

24.12.2019

№ 542-пп

г. Тверь

Об утверждении графического описания местоположения границ особо охраняемой природной территории регионального значения – государственного природного заказника «Болото Урочище Лобынок»

В соответствии с Федеральным законом от 14.03.1995 № 33-ФЗ «Об особо охраняемых природных территориях», законом Тверской области от 08.12.2010 № 108-ЗО «Об особо охраняемых природных территориях в Тверской области», с учетом решения Комиссии при Правительстве Тверской области по вопросам организации и функционирования особо охраняемых природных территорий от 02.10.2019 № 3 Правительство Тверской области постановляет:

1. Утвердить графическое описание местоположения границ особо охраняемой природной территории регионального значения – государственного природного заказника «Болото Урочище Лобынок» (прилагается).

2. Министерству природных ресурсов и экологии Тверской области направить в орган, осуществляющий государственный кадастровый учет и государственную регистрацию прав, комплект документов, необходимый для внесения сведений о границах особо охраняемой природной территории регионального значения, указанной в пункте 1 настоящего постановления, в установленном порядке.

3. Рекомендовать исполнительно-распорядительному органу местного самоуправления муниципального образования Тверской области, на территории которого располагается особо охраняемая природная территория регионального значения – государственный природный заказник «Болото

Урочище Лобынок», после вступления в силу настоящего постановления организовать внесение соответствующих сведений в документы территориального планирования.

4. Контроль за исполнением настоящего постановления возложить на заместителя Председателя Правительства Тверской области, курирующего вопросы экологии.

Отчет об исполнении представить в тридцатидневный срок с даты вступления в силу настоящего постановления.

5. Настоящее постановление вступает в силу со дня его официального опубликования.

**Губернатор
Тверской области**



И.М. Руденя

Приложение
к постановлению Правительства
Тверской области
от 24.12.2019 № 542-пп

Графическое описание местоположения границ
особо охраняемой природной территории регионального значения –
государственного природного заказника «Болото Урочище Лобынок»

Раздел 1

Сведения об объекте		
Особо охраняемая природная территория регионального значения – государственный природный заказник «Болото Урочище Лобынок» (далее – объект)		
№ п/п	Характеристики объекта	Описание характеристик
1	2	3
1	Местоположение объекта	Вышневолоцкий городской округ Тверской области
2	Площадь объекта +/- величина погрешности определения площади (Р +/- Дельта Р)	15963571 кв. м (± 69920 кв. м)
3	Иные характеристики объекта	-

Раздел 2

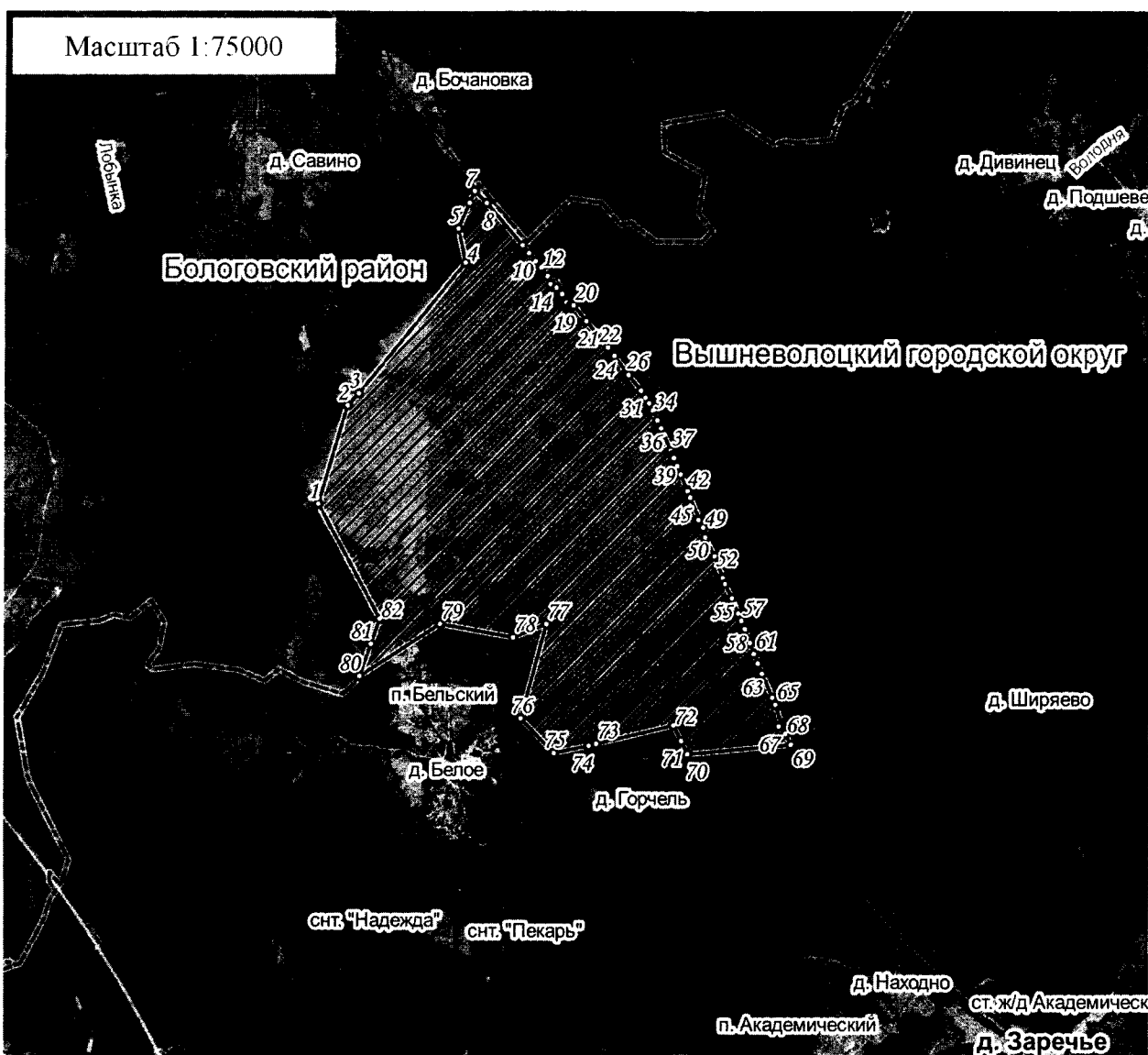
Сведения о местоположении границ объекта					
1. Система координат МСК-69, зона 2					
2. Сведения о характерных точках границ объекта					
Обозначение характерных точек границ	Координаты, м		Метод определения координат характерной точки	Средняя квадратическая погрешность положения характерной точки (Mt), м	Описание обозначения точки на местности (при наличии)
	X	Y			
1	2	3	4	5	6
1	393092.01	2174937.74	картометрический	5.00	-
2	394146.31	2175251.42	картометрический	5.00	-
3	394274.89	2175373.53	картометрический	5.00	-
4	395665.64	2176529.63	картометрический	5.00	-

2. Сведения о характерных точках границ объекта					
Обозначение характерных точек границ	Координаты, м		Метод определения координат характерной точки	Средняя квадратическая погрешность положения характерной точки (Mt), м	Описание обозначения точки на местности (при наличии)
	X	Y			
5	396028.55	2176451.43	картометрический	5.00	-
6	396303.00	2176572.33	картометрический	5.00	-
7	396427.20	2176627.04	картометрический	5.00	-
8	396301.20	2176757.58	картометрический	5.00	-
9	395851.25	2177145.19	картометрический	5.00	-
10	395768.35	2177215.60	картометрический	5.00	-
11	395681.20	2177289.27	картометрический	5.00	-
12	395615.50	2177348.93	картометрический	5.00	-
13	395520.85	2177418.36	картометрический	5.00	-
14	395436.55	2177448.76	картометрический	5.00	-
15	395399.85	2177514.71	картометрический	5.00	-
16	395333.40	2177575.93	картометрический	5.00	-
17	395266.70	2177645.31	картометрический	5.00	-
18	395245.65	2177623.47	картометрический	5.00	-
19	395211.00	2177669.30	картометрический	5.00	-
20	395212.15	2177702.34	картометрический	5.00	-
21	395045.85	2177841.28	картометрический	5.00	-
22	394764.20	2178076.52	картометрический	5.00	-
23	394701.40	2178126.83	картометрический	5.00	-
24	394675.95	2178145.86	картометрический	5.00	-
25	394494.00	2178282.03	картометрический	5.00	-
26	394482.50	2178266.76	картометрический	5.00	-
27	394471.15	2178251.66	картометрический	5.00	-
28	394443.40	2178260.04	картометрический	5.00	-
29	394460.75	2178283.14	картометрический	5.00	-
30	394472.25	2178298.40	картометрический	5.00	-
31	394307.00	2178437.57	картометрический	5.00	-
32	394229.65	2178486.12	картометрический	5.00	-
33	394170.70	2178526.87	картометрический	5.00	-
34	394094.55	2178567.38	картометрический	5.00	-
35	393985.70	2178616.27	картометрический	5.00	-
36	393900.60	2178655.45	картометрический	5.00	-
37	393659.90	2178762.67	картометрический	5.00	-
38	393614.25	2178782.79	картометрический	5.00	-
39	393582.70	2178795.41	картометрический	5.00	-
40	393496.75	2178832.93	картометрический	5.00	-
41	393406.65	2178870.46	картометрический	5.00	-
42	393258.55	2178930.33	картометрический	5.00	-
43	393238.95	2178938.96	картометрический	5.00	-




2. Сведения о характерных точках границ объекта					
Обозначение характерных точек границ	Координаты, м		Метод определения координат характерной точки	Средняя квадратическая погрешность положения характерной точки (Mt), м	Описание обозначения точки на местности (при наличии)
	X	Y			
44	393226.60	2178943.97	картометрический	5.00	-
45	393160.05	2178971.98	картометрический	5.00	-
46	392926.15	2179074.52	картометрический	5.00	-
47	392920.85	2179061.88	картометрический	5.00	-
48	392837.50	2179096.76	картометрический	5.00	-
49	392839.40	2179112.88	картометрический	5.00	-
50	392743.40	2179153.42	картометрический	5.00	-
51	392734.70	2179135.37	картометрический	5.00	-
52	392532.50	2179238.27	картометрический	5.00	-
53	392298.90	2179329.33	картометрический	5.00	-
54	392236.80	2179350.81	картометрический	5.00	-
55	392083.35	2179427.70	картометрический	5.00	-
56	391920.85	2179495.57	картометрический	5.00	-
57	391842.00	2179529.37	картометрический	5.00	-
58	391754.00	2179566.96	картометрический	5.00	-
59	391640.15	2179608.87	картометрический	5.00	-
60	391607.90	2179622.74	картометрический	5.00	-
61	391493.40	2179665.24	картометрический	5.00	-
62	391391.45	2179708.29	картометрический	5.00	-
63	391282.70	2179753.48	картометрический	5.00	-
64	391022.80	2179866.05	картометрический	5.00	-
65	390951.05	2179897.40	картометрический	5.00	-
66	390739.15	2179964.83	картометрический	5.00	-
67	390715.45	2179936.08	картометрический	5.00	-
68	390635.60	2180007.07	картометрический	5.00	-
69	390519.65	2180067.91	картометрический	5.00	-
70	390416.85	2178948.07	картометрический	5.00	-
71	390559.82	2178881.78	картометрический	5.00	-
72	390724.96	2178797.48	картометрический	5.00	-
73	390527.91	2177959.82	картометрический	5.00	-
74	390507.05	2177877.97	картометрический	5.00	-
75	390428.62	2177497.78	картометрический	5.00	-
76	390799.28	2177135.95	картометрический	5.00	-
77	391805.36	2177412.47	картометрический	5.00	-
78	391664.16	2177053.58	картометрический	5.00	-
79	391805.36	2176259.30	картометрический	5.00	-
80	391254.65	2175385.85	картометрический	5.00	-
81	391594.80	2175507.81	картометрический	5.00	-
82	391861.84	2175603.00	картометрический	5.00	-

Раздел 4

План границ объекта



Используемые условные знаки и обозначения:

- характерная точка границы объекта
-  территория государственного природного заказника
-  населенные пункты
-  границы муниципальных образований

Примечание. Документ с подписью и оттиском печати (при наличии) лица, составившего описание местоположения границ объекта, предоставляется в орган, осуществляющий государственный кадастровый учет и государственную регистрацию прав.