



ПРАВИТЕЛЬСТВО ТВЕРСКОЙ ОБЛАСТИ

ПОСТАНОВЛЕНИЕ

24.12.2019

№ 541-пп

г. Тверь

Об утверждении графического описания местоположения границ особо охраняемой природной территории регионального значения – государственного природного заказника «Болото у озер Хутынь и Сорочье»

В соответствии с Федеральным законом от 14.03.1995 № 33-ФЗ «Об особо охраняемых природных территориях», законом Тверской области от 08.12.2010 № 108-ЗО «Об особо охраняемых природных территориях в Тверской области», с учетом решения Комиссии при Правительстве Тверской области по вопросам организации и функционирования особо охраняемых природных территорий от 02.10.2019 № 3 Правительство Тверской области постановляет:

1. Утвердить графическое описание местоположения границ особо охраняемой природной территории регионального значения – государственного природного заказника «Болото у озер Хутынь и Сорочье» (прилагается).

2. Министерству природных ресурсов и экологии Тверской области направить в орган, осуществляющий государственный кадастровый учет и государственную регистрацию прав, комплект документов, необходимый для внесения сведений о границах особо охраняемой природной территории регионального значения, указанной в пункте 1 настоящего постановления, в установленном порядке.

3. Рекомендовать исполнительно-распорядительному органу местного самоуправления муниципального образования Тверской области, на территории которого располагается особо охраняемая природная территория регионального значения – государственный природный заказник «Болото у

озер Хутынь и Сорочье», после вступления в силу настоящего постановления организовать внесение соответствующих сведений в документы территориального планирования.

4. Контроль за исполнением настоящего постановления возложить на заместителя Председателя Правительства Тверской области, курирующего вопросы экологии.

Отчет об исполнении представить в тридцатидневный срок с даты вступления в силу настоящего постановления.

5. Настоящее постановление вступает в силу со дня его официального опубликования.

**Губернатор
Тверской области**



И.М. Руденя

Приложение
к постановлению Правительства
Тверской области
от 24.12.2019 № 541-пп

Графическое описание местоположения границ
особо охраняемой природной территории регионального значения –
государственного природного заказника «Болото у озер Хутынь и Сорочье»

Раздел 1

Сведения об объекте		
Особо охраняемая природная территория регионального значения – государственный природный заказник «Болото у озер Хутынь и Сорочье» (далее – объект)		
№ п/п	Характеристики объекта	Описание характеристик
1	2	3
1	Местоположение объекта	Вышневолоцкий городской округ Тверской области
2	Площадь объекта +/- величина погрешности определения площади (Р +/- Дельта Р)	9022215 кв. м (± 52565 кв. м)
3	Иные характеристики объекта	-

Раздел 2

Сведения о местоположении границ объекта					
1. Система координат МСК-69, зона 2					
2. Сведения о характерных точках границ объекта					
Обозначение характерных точек границ	Координаты, м		Метод определения координат характерной точки	Средняя квадратическая погрешность положения характерной точки (Mt), м	Описание обозначения точки на местности (при наличии)
	X	Y			
1	2	3	4	5	6
-	-	-	-	-	-

3. Сведения о характерных точках части (частей) границы объекта					
Обозначение характерных точек части границы	Координаты, м		Метод определения координат характерной точки	Средняя квадратическая погрешность положения характерной точки (Mt), м	Описание обозначения точки на местности (при наличии)
	X	Y			
1	2	3	4	5	6
Часть № 1					
1	379067.25	2201192.19	картометрический	5.00	-
2	379087.65	2201120.74	картометрический	5.00	-
3	379115.12	2200996.22	картометрический	5.00	-
4	379020.25	2200697.95	картометрический	5.00	-
5	378885.86	2200589.55	картометрический	5.00	-
6	378782.24	2200506.73	картометрический	5.00	-
7	378818.19	2200380.48	картометрический	5.00	-
8	378771.12	2200251.04	картометрический	5.00	-
9	378844.67	2200148.08	картометрический	5.00	-
10	378842.11	2200095.91	картометрический	5.00	-
11	378926.83	2200146.08	картометрический	5.00	-
12	379399.33	2200425.88	картометрический	5.00	-
13	379393.08	2200457.07	картометрический	5.00	-
14	379566.31	2200731.84	картометрический	5.00	-
15	379651.93	2200851.31	картометрический	5.00	-
16	379803.25	2200928.96	картометрический	5.00	-
17	379809.22	2200978.74	картометрический	5.00	-
18	380228.39	2201194.67	картометрический	5.00	-
19	380250.17	2201391.01	картометрический	5.00	-
20	380238.85	2201402.25	картометрический	5.00	-
21	380208.43	2201432.98	картометрический	5.00	-
22	380181.47	2201460.38	картометрический	5.00	-
23	380145.23	2201497.04	картометрический	5.00	-
24	380113.99	2201528.63	картометрический	5.00	-
25	380088.52	2201554.64	картометрический	5.00	-
26	380059.16	2201583.91	картометрический	5.00	-
27	380038.74	2201604.23	картометрический	5.00	-
28	380016.16	2201627.00	картометрический	5.00	-
29	380001.03	2201642.42	картометрический	5.00	-
30	379966.47	2201677.44	картометрический	5.00	-
31	379954.01	2201691.01	картометрический	5.00	-
32	379773.98	2201615.02	картометрический	5.00	-
33	379496.27	2201497.81	картометрический	5.00	-
34	379462.07	2201483.37	картометрический	5.00	-
35	379340.22	2201431.94	картометрический	5.00	-

3. Сведения о характерных точках части (частей) границы объекта					
Обозначение характерных точек части границы	Координаты, м		Метод определения координат характерной точки	Средняя квадратическая погрешность положения характерной точки (Mt), м	Описание обозначения точки на местности (при наличии)
	X	Y			
1	2	3	4	5	6
36	379326.23	2201424.56	картометрический	5.00	-
37	379314.70	2201416.67	картометрический	5.00	-
1	379067.25	2201192.19	картометрический	5.00	-
Часть № 2					
38	379463.99	2200407.16	картометрический	5.00	-
39	379486.66	2200072.79	картометрический	5.00	-
40	379576.26	2199831.87	картометрический	5.00	-
41	379704.02	2199463.41	картометрический	5.00	-
42	379834.34	2199457.77	картометрический	5.00	-
43	379877.50	2199432.84	картометрический	5.00	-
44	379919.44	2199410.15	картометрический	5.00	-
45	379939.12	2199404.82	картометрический	5.00	-
46	379975.79	2199400.09	картометрический	5.00	-
47	380060.54	2199389.83	картометрический	5.00	-
48	380094.44	2199385.50	картометрический	5.00	-
49	380135.55	2199381.73	картометрический	5.00	-
50	380169.95	2199310.92	картометрический	5.00	-
51	380464.90	2199641.56	картометрический	5.00	-
52	380472.55	2199648.40	картометрический	5.00	-
53	380519.84	2199643.74	картометрический	5.00	-
54	380428.54	2199960.30	картометрический	5.00	-
55	380428.54	2200365.27	картометрический	5.00	-
56	380291.74	2200439.48	картометрический	5.00	-
57	380189.88	2200847.51	картометрический	5.00	-
58	379551.43	2200473.55	картометрический	5.00	-
38	379463.99	2200407.16	картометрический	5.00	-
Часть № 3					
59	378482.18	2199819.31	картометрический	5.00	-
60	378323.47	2199725.54	картометрический	5.00	-
61	378336.80	2199718.81	картометрический	5.00	-
62	378325.76	2199694.58	картометрический	5.00	-
63	378323.19	2199670.47	картометрический	5.00	-
64	378346.60	2199599.96	картометрический	5.00	-
65	378334.06	2199582.80	картометрический	5.00	-
66	378329.08	2199582.80	картометрический	5.00	-
67	378305.77	2199583.85	картометрический	5.00	-


3. Сведения о характерных точках части (частей) границы объекта					
Обозначение характерных точек части границы	Координаты, м		Метод определения координат характерной точки	Средняя квадратическая погрешность положения характерной точки (Mt), м	Описание обозначения точки на местности (при наличии)
	X	Y			
1	2	3	4	5	6
68	378274.79	2199572.12	картометрический	5.00	-
69	378254.98	2199573.28	картометрический	5.00	-
70	378232.17	2199589.98	картометрический	5.00	-
71	378187.04	2199579.48	картометрический	5.00	-
72	377992.98	2199236.83	картометрический	5.00	-
73	377771.49	2198763.34	картометрический	5.00	-
74	377773.24	2198757.51	картометрический	5.00	-
75	377815.77	2198653.67	картометрический	5.00	-
76	377817.04	2198650.58	картометрический	5.00	-
77	377867.53	2198527.29	картометрический	5.00	-
78	378029.11	2198512.37	картометрический	5.00	-
79	378271.73	2198849.63	картометрический	5.00	-
80	378409.02	2198766.17	картометрический	5.00	-
81	378628.14	2198972.86	картометрический	5.00	-
82	378721.93	2198878.84	картометрический	5.00	-
83	378810.94	2199003.82	картометрический	5.00	-
84	378942.35	2199111.34	картометрический	5.00	-
85	378972.21	2199280.58	картометрический	5.00	-
86	379069.78	2199425.93	картометрический	5.00	-
87	379171.32	2199459.78	картометрический	5.00	-
88	379294.77	2199425.93	картометрический	5.00	-
89	379365.14	2199441.57	картометрический	5.00	-
90	379349.40	2199516.06	картометрический	5.00	-
91	379335.88	2199580.65	картометрический	5.00	-
92	379329.79	2199593.37	картометрический	5.00	-
93	379333.50	2199610.14	картометрический	5.00	-
94	379343.15	2199621.06	картометрический	5.00	-
95	379335.09	2199634.70	картометрический	5.00	-
96	379333.94	2199648.49	картометрический	5.00	-
97	379334.70	2199664.21	картометрический	5.00	-
98	379341.49	2199675.10	картометрический	5.00	-
99	379352.04	2199685.08	картометрический	5.00	-
100	379351.94	2199696.85	картометрический	5.00	-
101	379357.54	2199717.58	картометрический	5.00	-
102	379385.19	2199700.24	картометрический	5.00	-
103	379448.20	2199656.30	картометрический	5.00	-
104	379403.40	2200363.61	картометрический	5.00	-

3. Сведения о характерных точках части (частей) границы объекта					
Обозначение характерных точек части границы	Координаты, м		Метод определения координат характерной точки	Средняя квадратическая погрешность положения характерной точки (Mt), м	Описание обозначения точки на местности (при наличии)
	X	Y			
1	2	3	4	5	6
105	378838.89	2200030.07	картометрический	5.00	-
106	378838.81	2200028.49	картометрический	5.00	-
107	378751.52	2199978.45	картометрический	5.00	-
59	378482.18	2199819.31	картометрический	5.00	-
Часть № 4					
108	377988.13	2195821.88	картометрический	5.00	-
109	378036.91	2195735.53	картометрический	5.00	-
110	378233.25	2195390.84	картометрический	5.00	-
111	378419.76	2195061.04	картометрический	5.00	-
112	378429.59	2195067.66	картометрический	5.00	-
113	378507.19	2195123.02	картометрический	5.00	-
114	378701.44	2195236.63	картометрический	5.00	-
115	378954.34	2194987.47	картометрический	5.00	-
116	379048.45	2194888.84	картометрический	5.00	-
117	379122.55	2194799.98	картометрический	5.00	-
118	379167.59	2194876.08	картометрический	5.00	-
119	379242.09	2195101.01	картометрический	5.00	-
120	379345.80	2195314.28	картометрический	5.00	-
121	379442.19	2195532.19	картометрический	5.00	-
122	379482.09	2195630.07	картометрический	5.00	-
123	379387.40	2195640.82	картометрический	5.00	-
124	379275.60	2195656.15	картометрический	5.00	-
125	379103.04	2195680.23	картометрический	5.00	-
126	378947.95	2195700.06	картометрический	5.00	-
127	378762.40	2195616.13	картометрический	5.00	-
128	378693.25	2195673.12	картометрический	5.00	-
129	378740.55	2195744.61	картометрический	5.00	-
130	378669.04	2195791.85	картометрический	5.00	-
131	378677.79	2195843.11	картометрический	5.00	-
132	378733.29	2195868.52	картометрический	5.00	-
133	378921.19	2195952.56	картометрический	5.00	-
134	378948.19	2195940.92	картометрический	5.00	-
135	378984.29	2195922.21	картометрический	5.00	-
136	379156.10	2195861.62	картометрический	5.00	-
137	379296.20	2195812.65	картометрический	5.00	-
138	379309.54	2195814.10	картометрический	5.00	-
139	379555.89	2195892.06	картометрический	5.00	-



3. Сведения о характерных точках части (частей) границы объекта					
Обозначение характерных точек части границы	Координаты, м		Метод определения координат характерной точки	Средняя квадратическая погрешность положения характерной точки (Mt), м	Описание обозначения точки на местности (при наличии)
	X	Y			
1	2	3	4	5	6
140	379728.59	2195945.78	картометрический	5.00	-
141	379921.70	2196007.21	картометрический	5.00	-
142	380723.64	2196262.43	картометрический	5.00	-
143	380868.04	2196344.87	картометрический	5.00	-
144	380695.26	2196871.10	картометрический	5.00	-
145	379781.35	2196865.13	картометрический	5.00	-
146	379735.55	2197123.97	картометрический	5.00	-
147	379773.18	2197654.44	картометрический	5.00	-
148	379760.91	2197686.87	картометрический	5.00	-
149	379746.60	2197708.58	картометрический	5.00	-
150	379652.04	2197820.42	картометрический	5.00	-
151	379630.24	2197845.31	картометрический	5.00	-
152	379616.59	2197861.58	картометрический	5.00	-
153	379590.97	2197888.59	картометрический	5.00	-
154	379493.57	2198003.06	картометрический	5.00	-
155	379460.46	2198003.43	картометрический	5.00	-
156	379347.64	2197996.44	картометрический	5.00	-
157	379262.75	2197991.30	картометрический	5.00	-
158	379223.09	2197988.73	картометрический	5.00	-
159	378960.16	2197983.79	картометрический	5.00	-
160	378967.00	2197934.05	картометрический	5.00	-
161	378976.19	2197852.77	картометрический	5.00	-
162	378988.38	2197743.45	картометрический	5.00	-
163	378997.83	2197651.77	картометрический	5.00	-
164	378315.89	2197065.66	картометрический	5.00	-
165	378153.58	2196917.14	картометрический	5.00	-
166	377895.78	2196807.39	картометрический	5.00	-
108	377988.13	2195821.88	картометрический	5.00	-
Часть № 5					
167	376212.76	2199522.97	картометрический	5.00	-
168	376695.70	2199580.78	картометрический	5.00	-
169	376820.34	2199670.60	картометрический	5.00	-
170	377181.18	2199933.67	картометрический	5.00	-
171	377122.49	2199979.46	картометрический	5.00	-
172	377078.68	2200049.14	картометрический	5.00	-
173	377116.51	2200138.74	картометрический	5.00	-
174	377160.32	2200188.52	картометрический	5.00	-

Раздел 4

План границ объекта



Используемые условные знаки и обозначения:

- характерная точка границы объекта
-  территория государственного природного заказника
-  населенные пункты

Примечание. Документ с подписью и оттиском печати (при наличии) лица, составившего описание местоположения границ объекта, предоставляется в орган, осуществляющий государственный кадастровый учет и государственную регистрацию прав.