



ПРАВИТЕЛЬСТВО ТВЕРСКОЙ ОБЛАСТИ

ПОСТАНОВЛЕНИЕ

24.12.2019

№ 549-пп

г. Тверь

**Об утверждении графического описания
местоположения границ особо охраняемой
природной территории регионального значения –
государственного природного заказника
«Лесной массив у городской черты г. Торжка»**

В соответствии с Федеральным законом от 14.03.1995 № 33-ФЗ «Об особо охраняемых природных территориях», законом Тверской области от 08.12.2010 № 108-ЗО «Об особо охраняемых природных территориях в Тверской области», с учетом решения Комиссии при Правительстве Тверской области по вопросам организации и функционирования особо охраняемых природных территорий от 02.10.2019 № 3 Правительство Тверской области постановляет:

1. Утвердить графическое описание местоположения границ особо охраняемой природной территории регионального значения – государственного природного заказника «Лесной массив у городской черты г. Торжка» (прилагается).

2. Министерству природных ресурсов и экологии Тверской области направить в орган, осуществляющий государственный кадастровый учет и государственную регистрацию прав, комплект документов, необходимый для внесения сведений о границах особо охраняемой природной территории регионального значения, указанной в пункте 1 настоящего постановления, в установленном порядке.

3. Рекомендовать исполнительно-распорядительному органу местного самоуправления муниципального образования Тверской области, на территории которого располагается особо охраняемая природная территория регионального значения – государственный природный заказник «Лесной

массив у городской черты г. Торжка», после вступления в силу настоящего постановления организовать внесение соответствующих сведений в документы территориального планирования.

4. Контроль за исполнением настоящего постановления возложить на заместителя Председателя Правительства Тверской области, курирующего вопросы экологии.

Отчет об исполнении представить в тридцатидневный срок с даты вступления в силу настоящего постановления.

5. Настоящее постановление вступает в силу со дня его официального опубликования.

**Губернатор
Тверской области**



И.М. Руденя

Приложение
к постановлению Правительства
Тверской области
от 24.12.2019 № 549-пп

Графическое описание местоположения границ
особо охраняемой природной территории регионального значения –
государственного природного заказника
«Лесной массив у городской черты г. Торжка»

Раздел 1

Сведения об объекте		
Особо охраняемая природная территория регионального значения – государственный природный заказник «Лесной массив у городской черты г. Торжка» (далее – объект)		
№ п/п	Характеристики объекта	Описание характеристик
1	2	3
1	Местоположение объекта	Торжокский район Тверской области
2	Площадь объекта +/- величина погрешности определения площади (P +/- Дельта P)	1900649 кв. м (± 24126 кв. м)
3	Иные характеристики объекта	-

Раздел 2


Сведения о местоположении границ объекта					
1. Система координат МСК-69, зона 2					
2. Сведения о характерных точках границ объекта					
Обозначение характерных точек границ	Координаты, м		Метод определения координат характерной точки	Средняя квадратическая погрешность положения характерной точки (Mt), м	Описание обозначения точки на местности (при наличии)
	X	Y			
1	2	3	4	5	6
1	318441.82	2216963.19	картометрический	5.0	-
2	318430.92	2217112.89	картометрический	5.0	-
3	318334.35	2217120.39	картометрический	5.0	-

2. Сведения о характерных точках границ объекта					
Обозначение характерных точек границ	Координаты, м		Метод определения координат характерной точки	Средняя квадратическая погрешность положения характерной точки (Mt), м	Описание обозначения точки на местности (при наличии)
	X	Y			
1	2	3	4	5	6
4	318172.85	2217245.31	картометрический	5.0	-
5	317975.68	2217291.31	картометрический	5.0	-
6	317880.83	2217668.95	картометрический	5.0	-
7	317803.43	2217766.83	картометрический	5.0	-
8	317699.35	2217893.53	картометрический	5.0	-
9	317646.83	2218075.51	картометрический	5.0	-
10	317291.89	2218315.74	картометрический	5.0	-
11	317250.68	2218326.74	картометрический	5.0	-
12	316724.77	2218354.67	картометрический	5.0	-
13	316877.25	2218094.72	картометрический	5.0	-
14	317012.52	2217844.52	картометрический	5.0	-
15	317013.85	2217826.14	картометрический	5.0	-
16	316852.91	2217596.12	картометрический	5.0	-
17	316575.47	2217187.65	картометрический	5.0	-
18	316417.66	2217314.33	картометрический	5.0	-
19	316221.45	2217441.42	картометрический	5.0	-
20	316155.35	2217348.63	картометрический	5.0	-
21	316212	2217257.17	картометрический	5.0	-
22	316313.15	2217307.17	картометрический	5.0	-
23	316350.86	2217265.91	картометрический	5.0	-
24	316396.42	2217196.21	картометрический	5.0	-
25	316407.06	2217187.39	картометрический	5.0	-
26	316410.63	2217172.6	картометрический	5.0	-
27	316454.35	2217091.6	картометрический	5.0	-
28	316433.76	2217076.67	картометрический	5.0	-
29	316454.38	2216991.16	картометрический	5.0	-
30	316405.51	2216922.73	картометрический	5.0	-
31	316475.59	2216817.73	картометрический	5.0	-
32	316595.84	2216733.55	картометрический	5.0	-
33	316655.2	2216772.9	картометрический	5.0	-
34	316646.77	2216780.33	картометрический	5.0	-
35	316635.93	2216794.82	картометрический	5.0	-
36	316727.17	2216851.17	картометрический	5.0	-
37	317405.27	2216883.72	картометрический	5.0	-
38	317415.12	2216885.78	картометрический	5.0	-
39	317688.62	2216901.8	картометрический	5.0	-
40	317688.2	2216628.81	картометрический	5.0	-
41	317669.89	2216505.42	картометрический	5.0	-



2. Сведения о характерных точках границ объекта					
Обозначение характерных точек границ	Координаты, м		Метод определения координат характерной точки	Средняя квадратическая погрешность положения характерной точки (Mt), м	Описание обозначения точки на местности (при наличии)
	X	Y			
1	2	3	4	5	6
42	317848.45	2216560.09	картометрический	5.0	-
43	317882.65	2216555.15	картометрический	5.0	-
44	318202.5	2216679.92	картометрический	5.0	-
45	318174.91	2216808.23	картометрический	5.0	-
46	318170.78	2216846.37	картометрический	5.0	-
47	318346.09	2216872.5	картометрический	5.0	-
48	318339.51	2216894.62	картометрический	5.0	-
49	318326.22	2216944.36	картометрический	5.0	-
50	318405.24	2216958.13	картометрический	5.0	-
1	318441.82	2216963.19	картометрический	5.0	-
3. Сведения о характерных точках части (частей) границы объекта					
Обозначение характерных точек части границы	Координаты, м		Метод определения координат характерной точки	Средняя квадратическая погрешность положения характерной точки (Mt), м	Описание обозначения точки на местности (при наличии)
	X	Y			
1	2	3	4	5	6
-	-	-	-	-	-

Раздел 4

План границ объекта



Используемые условные знаки и обозначения:

- характерная точка границы объекта
-  территория государственного природного заказника
-  населенные пункты

Примечание. Документ с подписью и оттиском печати (при наличии) лица, составившего описание местоположения границ объекта, предоставляется в орган, осуществляющий государственный кадастровый учет и государственную регистрацию прав.