

**УПРАВЛЕНИЕ ПО ГОСУДАРСТВЕННОЙ ОХРАНЕ ОБЪЕКТОВ
КУЛЬТУРНОГО НАСЛЕДИЯ ТАМБОВСКОЙ ОБЛАСТИ**

ПРИКАЗ

«11» 06 2021

г. Тамбов

№ 49

Об утверждении границ территории и режима использования территории объекта культурного наследия федерального значения «Памятник И.В.Мичурину» (Тамбовская область, г. Мичуринск, ул. Советская)

В соответствии с Федеральным законом от 25.06.2002 № 73-ФЗ «Об объектах культурного наследия (памятниках истории и культуры) народов Российской Федерации» (далее – Федеральный закон) ПРИКАЗЫВАЮ:

1. Утвердить границы территории объекта культурного наследия федерального значения «Памятник И.В. Мичурину», расположенного по адресу: Тамбовская область, г. Мичуринск, ул. Советская (далее - объект культурного наследия), согласно приложению №1.

2. Утвердить режим использования территории объекта культурного наследия согласно приложению № 2.

3. Опубликовать настоящий приказ на «Официальном интернет-портале правовой информации» (www.pravo.gov.ru), на сайте сетевого издания «Тамбовская жизнь» (www.tamlife.ru), разместить на официальном сайте управления по государственной охране объектов культурного наследия области.

4. Начальнику отдела сохранения, государственной охраны и учета объектов культурного наследия управления по государственной охране объектов культурного наследия области (Мартехин А.В.) обеспечить направление копии настоящего приказа в срок не более пяти рабочих дней со дня издания настоящего приказа в орган регистрации прав.

5. Контроль за исполнением настоящего приказа оставляю за собой.

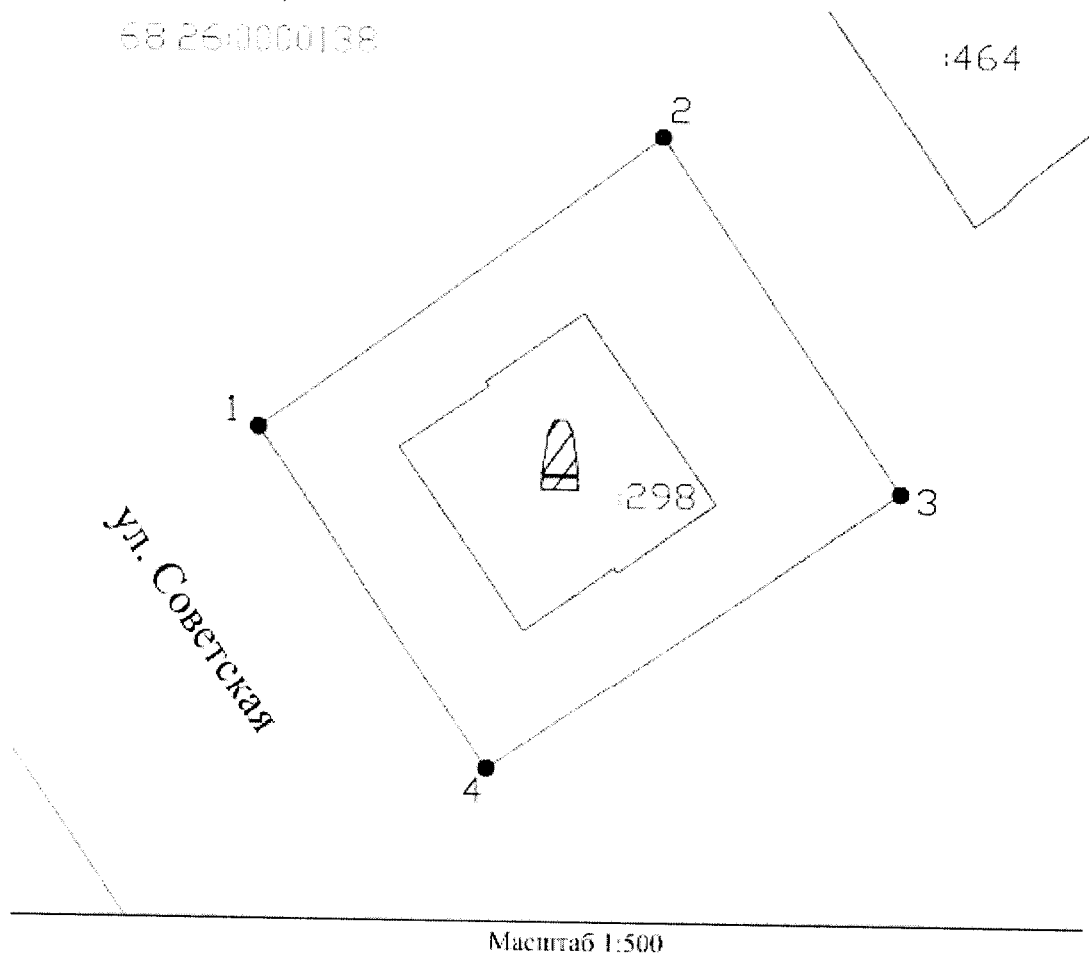
И.о. начальника управления








Н.В. Юрина

Приложение № 1
УТВЕРЖДЕНЫ
приказом управления по государственной охране
объектов культурного наследия области
от 21.06. 2021 № 79

Границы
территории объекта культурного наследия федерального значения
«Памятник И.В. Мичурину», расположенного по адресу:
Тамбовская область, г. Мичуринск, ул. Советская

1. Схема границ территории объекта культурного наследия федерального значения «Памятник И.В. Мичурину», расположенного по адресу: Тамбовская область, г. Мичуринск, ул. Советская (далее - объект культурного наследия):



- Условные обозначения.
-  объект культурного наследия
 -  граница территории объекта культурного наследия
 -  1 характеристическая точка границы территории объекта культурного наследия
 -  68-26-0060138 обозначение кадастрового квартала
 -  границы кадастрового квартала
 -  граница земельного участка, сведения о которой содержатся в ЕГРН
 -  298 обозначение кадастрового номера земельного участка

2. Объект культурного наследия федерального значения расположен в центральной исторической части города Мичуринска на улице Советской, территория устанавливается в целях обеспечения физической сохранности объекта культурного наследия и сохранности его предмета охраны.

3. Координаты характерных поворотных точек границы территории объекта культурного наследия в местной системе координат (МСК – 68):

Номер точки	Координаты характерных поворотных точек в местной системе координат (МСК-68)	
	X	Y
1	449801.05	1184907.90
2	449824.81	1184940.70
3	449796.19	1184960.37
4	449773.43	1184926.87

Приложение № 2
УТВЕРЖДЕН
приказом управления по государственной охране
объектов культурного наследия области
от 11.06. 2021 № 49

Режим
использования территории объекта культурного наследия
федерального значения «Памятник И.В. Мичурину», расположенного по адресу:
Тамбовская область, г. Мичуринск, ул. Советская

В границах территории объекта культурного наследия федерального значения «Памятник И.В. Мичурину», расположенного по адресу: Тамбовская область, г. Мичуринск, ул. Советская,

разрешается:

проведение работ, направленных на сохранение объекта культурного наследия (ремонт, реставрация, консервация) без изменения его особенностей, составляющих предмет охраны;

проведение работ по благоустройству территории, в том числе устройство отмосток и иных сооружений инженерной защиты объекта культурного наследия, и осуществление специальных мер, направленных на сохранение и воссоздание исторического ландшафта и восстановление ценностных характеристик историко-градостроительной среды;

ведение хозяйственной деятельности, не противоречащей требованиям обеспечения сохранности объекта культурного наследия и позволяющей обеспечить функционирование объекта культурного наследия в современных условиях;

капитальный ремонт и реконструкция существующих объектов инженерной инфраструктуры при условии обеспечения сохранности объектов культурного наследия;

проведение земельных работ при прокладке и реконструкции инженерных сетей при условии обеспечения сохранности объекта культурного наследия;

размещение информационных табличек, памятных знаков, историко-культурной информации;

устройство архитектурной подсветки;

проведение мероприятий, направленных на обеспечение пожарной и экологической безопасности объекта культурного наследия;

запрещается:

строительство объектов капитального строительства и увеличение объемно-пространственных характеристик существующих на территории памятника объектов капитального строительства;

изменение существующих характеристик объекта, влекущее за собой причинение вреда предмету охраны объекта культурного наследия;

изменение исторически сложившихся границ земельного участка;

изменение категорий земель, за исключением перевода земель в категорию особо охраняемых территорий;

прокладка инженерных коммуникаций, теплотрасс и магистральных газопроводов надземным способом;

применение нетрадиционных материалов и приемов в покрытиях и в малых архитектурных формах, включая резко контрастные и яркие цвета, активные формы элементов, нарушающих общий вид ближайшей историко-градостроительной среды;

размещение рекламных конструкций;

размещение взрывоопасных и пожароопасных объектов;

производство работ с динамическими воздействиями, а также производство других работ, создающих угрозу объекту культурного наследия.