



УПРАВЛЕНИЕ ПО ГОСУДАРСТВЕННОЙ ОХРАНЕ ОБЪЕКТОВ КУЛЬТУРНОГО НАСЛЕДИЯ ТАМБОВСКОЙ ОБЛАСТИ

ПРИКАЗ

« 16 » 08 2020

г. Тамбов

№ 306

О внесении изменения в приложение № 1 к приказу управления по государственной охране объектов культурного наследия области от 25.05.2017 № 117 «Об утверждении границ и режима использования территории объекта культурного наследия регионального значения «Дом жилой» (Тамбовская область, г. Тамбов, ул. Сергеева-Ценского, 30)»

В связи с уточнением координат характерных поворотных точек границы территории объекта культурного наследия ПРИКАЗЫВАЮ:

1. Внести в приложение № 1 к приказу управления по государственной охране объектов культурного наследия области от 25.05.2017 № 117 «Об утверждении границ и режима использования территории объекта культурного наследия регионального значения «Дом жилой» (Тамбовская область, г. Тамбов, ул. Сергеева-Ценского, 30)» следующее изменение:

приложение №1 «Границы территории объекта культурного наследия регионального значения «Дом жилой», расположенного по адресу: Тамбовская область, г. Тамбов, ул. Сергеева-Ценского, 30» изложить в редакции согласно приложению.

2. Разместить настоящий приказ на официальном сайте управления по государственной охране объектов культурного наследия области.

3. Опубликовать настоящий приказ на «Официальном интернет-портале правовой информации» (www.pravo.gov.ru) и на сайте сетевого издания «Тамбовская жизнь» (www.tamlife.ru).

4. Отделу сохранения, государственной охраны и учета объектов культурного наследия управления по государственной охране объектов культурного наследия области (Мартехин А.В.) в порядке и сроки, установленные законодательством Российской Федерации, обеспечить направление копии настоящего приказа в орган регистрации прав.

Начальник управления

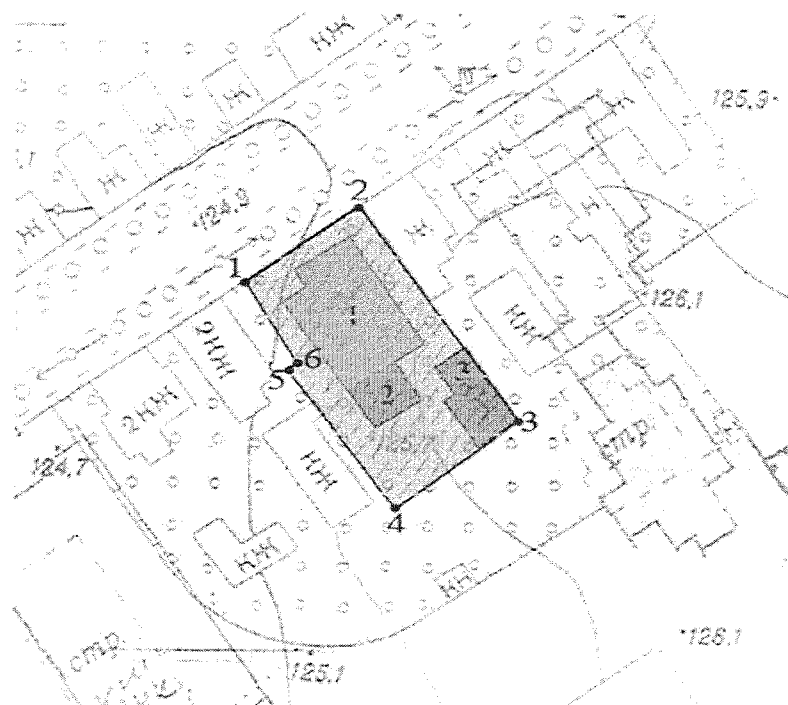
В.И. Копылов

Приложение
к приказу управления по государственной
охране объектов культурного наследия области
от *26.08.2020* № 306





Приложение №1
утверждены
приказом управления по государственной
охране объектов культурного наследия области
от 25.05.2017 № 117

Границы
территории объекта культурного наследия
регионального значения «Дом жилой», расположенного по адресу:
Тамбовская область, г. Тамбов, ул. Сергеева-Ценского, 30

1. Схема границ территории объекта культурного наследия регионального значения «Дом жилой», расположенного по адресу: Тамбовская область, г. Тамбов, ул. Сергеева-Ценского, 30 (далее - объект культурного наследия):



Условные обозначения

-  1 Объект культурного наследия
-  Территория объекта культурного наследия
-  Объекты капитального строительства, расположенные на территории объекта культурного наследия
- 2. Пристройка
- 3. Хозяйственная постройка
-  Границы территории объекта культурного наследия

2. Территория объекта культурного наследия состоит из одного замкнутого контура.

Границы территории объекта культурного наследия проходят: от точки 1, в северо-восточном направлении, на расстоянии 2 м от северо- западного фасада здания-памятника до точки 2. От точки 2 в юго-восточном направлении, по границе земельного участка, далее по восточной стене хозяйственной постройки, до точки 3. От точки 3, в юго-западном направлении, по границе земельного участка, до точки 4. От точки 4 в северо-западном направлении по восточной стене дома №32, до точки 5. От точки 5, огибая границу территории соседнего объекта культурного наследия, через точку 6, до исходной точки 1.

3. Координаты характерных поворотных точек границ территории объекта культурного наследия в местной системе координат (МСК - 68):

№ характерной точки	Координаты точек в местной системе координат, м	
	X	Y
1	429420.57	1248720.83
2	429436.16	1248742.67
3	429393.76	1248773.45
4	429375.68	1248751.04
5	429401.08	1248731.37
6	429404.16	1248732.86