

АДМИНИСТРАЦИЯ ТАМБОВСКОЙ ОБЛАСТИ

ПОСТАНОВЛЕНИЕ

21.07.2022

г.Тамбов

№ 569

О внесении изменений в постановление администрации области от 28.12.2017 № 1336 «Об образовании особо охраняемых природных территорий регионального значения - памятники природы «Балка Земляная», «Балка Козленков овраг», «Балка Коренная», «Долина реки Харина»

В целях приведения нормативных правовых актов администрации области в соответствие с действующим законодательством администрация области постановляет:

1. Внести в постановление администрации области от 28.12.2017 № 1336 «Об образовании особо охраняемых природных территорий регионального значения - памятники природы «Балка Земляная», «Балка Козленков овраг», «Балка Коренная», «Долина реки Харина» (далее – постановление) следующие изменения:

пункт 6 изложить в следующей редакции:

«6. Контроль за исполнением постановления возложить на врио заместителя главы администрации области Р.Н. Сорокина.»;

приложения № 1- 4 к постановлению изложить в редакции согласно приложениям № 1 - 4 к настоящему постановлению.

2. Опубликовать настоящее постановление на «Официальном интернет-портале правовой информации» (www.pravo.gov.ru) и на сайте сетевого издания «Тамбовская жизнь» (www.tamlife.ru).

Временно исполняющий обязанности
главы администрации области М.Б.Егоров



ПРИЛОЖЕНИЕ № 1
к постановлению администрации области
от 21.07.2022 № 569
ПРИЛОЖЕНИЕ № 1
УТВЕРЖДЕНО
постановлением администрации области
от 28.12.2017 № 1336

Положение
о памятнике природы регионального значения
«Балка Земляная»
(далее - Положение)

1. Общие положения

1.1. Настоящее Положение, разработанное в соответствии со статьями 26, 27, 35 Федерального закона от 14.03.1995 № 33-ФЗ «Об особо охраняемых природных территориях», Законом Тамбовской области от 06.07.2010 № 672-З «Об особо охраняемых природных территориях Тамбовской области», постановлением администрации области от 25.04.2011 № 414 «О Схеме развития и размещения особо охраняемых природных территорий в Тамбовской области», определяет границы и режим особой охраны памятника природы регионального значения «Балка Земляная» (далее - памятник природы «Балка Земляная»).

1.2. Памятник природы «Балка Земляная» образован постановлением администрации области от 28.12.2017 № 1336.

1.3. Памятник природы «Балка Земляная» образован с целью сохранения уникального природного объекта, имеющего большое культурно-историческое значение, а также сохранения разнообразия видов растительного мира, включающего виды, занесенные в Красную книгу Тамбовской области.

Профиль памятника природы «Балка Земляная» - ботанический.

1.4. Памятник природы «Балка Земляная» является особо охраняемой природной территорией регионального значения.

1.5. Памятник природы «Балка Земляная» расположен на территории муниципального образования Жердевский район и учитывается при разработке планов и перспектив экономического и социального развития.

1.6. Памятник природы «Балка Земляная» образован без изъятия земельных участков у собственников земли, землевладельцев, землепользователей и арендаторов.

1.7. Памятник природы «Балка Земляная» образован без ограничения срока действия.

1.8. Памятник природы «Балка Земляная» расположен в юго-восточной части Жердевского района на правом склоне балки вблизи д. Булгаково вниз по балке до пересечения с границей Воронежской области. Площадь памятника природы составляет 52 га.

Границы памятника природы «Балка Земляная» установлены, сведения

о них внесены в Единый государственный реестр недвижимости.

Графическое описание местоположения границ памятника природы «Балка земляная», перечень координат характерных точек этих границ в системе координат, используемой для ведения Единого государственного реестра недвижимости, приведены в приложении к настоящему Положению.

1.9. Реорганизация и упразднение памятника природы «Балка Земляная» осуществляются в порядке, установленном действующим законодательством.

2. Задачи памятника природы «Балка Земляная»

Основными задачами памятника природы «Балка Земляная» являются:

- сохранение разнообразия растительного мира, включающего виды, занесенные в Красную книгу Тамбовской области;
- охрана и сохранение среды обитания редких и исчезающих видов растений;
- поддержание общего экологического баланса;
- проведение учетных и научно-исследовательских работ;
- изучение и внедрение передового опыта в области сохранения природных ресурсов через систему охраняемых территорий;
- ведение экологического мониторинга процессов, происходящих на территории памятника природы «Балка Земляная»;
- экологическое просвещение и образование;
- иные задачи, направленные на охрану окружающей среды и рациональное природопользование.

3. Режим особой охраны территории памятника природы «Балка Земляная»

3.1. На территории памятника природы «Балка Земляная» юридические лица, индивидуальные предприниматели и граждане соблюдают законодательство Российской Федерации и Тамбовской области области экологической безопасности и охраны окружающей среды.

3.2. На территории памятника природы «Балка Земляная» запрещается следующая деятельность:

- строительство зданий и сооружений, дорог и трубопроводов, линий электропередач и прочих коммуникаций, влекущее за собой нарушение сохранности памятника природы;

- загрязнение поверхностных вод сточными водами, водопой и выпас скота, стирка белья;

- выжигание любой растительности (в том числе сельхозпалами), выполнение взрывных работ;

- применение ядохимикатов, минеральных удобрений и любых средств химической защиты растений;

мойка, ремонт, заправка и стоянка автотехники;
загрязнение территории отходами производства и потребления, складирование отходов;

размещение кладбищ, скотомогильников, полей фильтрации, полей орошения, навозохранилищ, складов горюче-смазочных материалов, ядохимикатов и минеральных удобрений и иных объектов, способных вызвать загрязнение водных объектов;

иные виды хозяйственной деятельности, рекреационного и другого природопользования, способные оказать негативное воздействие на экосистему.

3.3. Виды разрешенного использования земельных участков, находящихся в границах памятника природы «Балка Земляная», и предельные параметры разрешенного строительства, реконструкции объектов капитального строительства устанавливаются правилами землепользования и застройки муниципального образования, на территории которого расположен памятник природы.

3.4. Собственники, владельцы и пользователи земельных участков, на которых расположен памятник природы «Балка Земляная», принимают на себя обязательства по обеспечению режима особой охраны памятников природы.

3.5. Расходы собственников, владельцев и пользователей земельных участков, на которых расположен памятник природы «Балка Земляная», на обеспечение установленного режима особой охраны памятника природы «Балка Земляная» возмещаются за счет средств бюджета области, а также средств внебюджетных фондов.

4. Охрана памятника природы «Балка Земляная»

4.1. Охрана памятника природы «Балка Земляная» осуществляется в порядке, установленном действующим законодательством.

4.2. Лица, виновные в нарушении режима особой охраны памятника природы «Балка Земляная», привлекаются к административной, уголовной или иной ответственности в соответствии с действующим законодательством.

ПРИЛОЖЕНИЕ
к Положению о памятнике природы
регионального значения
«Балка Земляная»

Описание местоположения границ
памятника природы регионального значения «Балка Земляная»

ОПИСАНИЕ МЕСТОПОЛОЖЕНИЯ ГРАНИЦ

Особо охраняемая природная территория регионального значения - памятник природы
"Балка Земляная", расположенный по адресу Тамбовская область, Жердевский район
(наименование объекта, местоположение границ которого описано)

Сведения о местоположении границ объекта**1. Система координат МСК-68****2. Сведения о характерных точках границ объекта**

Обозначение характерных точек границ	Координаты, м		Метод определения координат характерной точки	Средняя квадратическая погрешность положения характерной точки (M _t), м	Описание обозначения точки на местности (при наличии)
	X	Y			
1	2	3	4	5	6
1	315131.41	1275682.57	Картометр. метод	2.50	—
2	315124.63	1275701.55	Картометр. метод	2.50	—
3	315114.45	1275716.47	Картометр. метод	2.50	—
4	315102.91	1275737.83	Картометр. метод	2.50	—
5	315096.12	1275766.98	Картометр. метод	2.50	—
6	315094.47	1275801.77	Картометр. метод	2.50	—
7	315091.42	1275812.96	Картометр. метод	2.50	—
8	315089.38	1275824.14	Картометр. метод	2.50	—
9	315073.77	1275825.84	Картометр. метод	2.50	—
10	315030.34	1275823.13	Картометр. метод	2.50	—
11	315002.52	1275824.48	Картометр. метод	2.50	—
12	314989.29	1275829.57	Картометр. метод	2.50	—
13	314983.86	1275846.86	Картометр. метод	2.50	—
14	314987.93	1275879.74	Картометр. метод	2.50	—
15	314989.29	1275907.20	Картометр. метод	2.50	—
16	314973.68	1275908.22	Картометр. метод	2.50	—
17	314907.17	1275901.10	Картометр. метод	2.50	—
18	314899.03	1275917.71	Картометр. метод	2.50	—
19	314900.73	1275927.20	Картометр. метод	2.50	—
20	314903.10	1275980.42	Картометр. метод	2.50	—
21	314911.25	1276017.71	Картометр. метод	2.50	—
22	314919.05	1276026.87	Картометр. метод	2.50	—
23	314971.30	1276031.95	Картометр. метод	2.50	—
24	314986.67	1276068.28	Картометр. метод	2.50	—
25	314957.01	1276145.51	Картометр. метод	2.50	—
26	314938.08	1276212.32	Картометр. метод	2.50	—
27	314939.19	1276314.78	Картометр. метод	2.50	—
28	314919.15	1276400.52	Картометр. метод	2.50	—
29	314904.67	1276534.16	Картометр. метод	2.50	—
30	314893.53	1276657.77	Картометр. метод	2.50	—
31	314879.06	1276830.38	Картометр. метод	2.50	—
32	314854.53	1276874.46	Картометр. метод	2.50	—
33	314802.66	1276888.25	Картометр. метод	2.50	—
34	314770.33	1276877.78	Картометр. метод	2.50	—
35	314746.20	1276875.04	Картометр. метод	2.50	—
36	314689.28	1276881.88	Картометр. метод	2.50	—
37	314677.78	1276862.31	Картометр. метод	2.50	—
38	314667.42	1276843.17	Картометр. метод	2.50	—
39	314656.04	1276832.24	Картометр. метод	2.50	—
40	314632.81	1276818.58	Картометр. метод	2.50	—

ОПИСАНИЕ МЕСТОПОЛОЖЕНИЯ ГРАНИЦ

Особо охраняемая природная территория регионального значения - памятник природы
"Балка Земляная", расположенный по адресу Тамбовская область, Жердевский район
(наименование объекта, местоположение границ которого описано)

Сведения о местоположении границ объекта

1	2	3	4	5	6
41	314614.21	1276805.97	Картометр. метод	2.50	—
42	314588.19	1276766.21	Картометр. метод	2.50	—
43	314586.37	1276720.22	Картометр. метод	2.50	—
44	314609.87	1276673.05	Картометр. метод	2.50	—
45	314614.21	1276642.71	Картометр. метод	2.50	—
46	314608.22	1276617.77	Картометр. метод	2.50	—
47	314650.33	1276551.68	Картометр. метод	2.50	—
48	314656.49	1276527.61	Картометр. метод	2.50	—
49	314651.77	1276508.34	Картометр. метод	2.50	—
50	314641.92	1276482.07	Картометр. метод	2.50	—
51	314621.31	1276453.72	Картометр. метод	2.50	—
52	314612.46	1276385.03	Картометр. метод	2.50	—
53	314651.77	1276337.85	Картометр. метод	2.50	—
54	314670.15	1276287.64	Картометр. метод	2.50	—
55	314666.22	1276269.82	Картометр. метод	2.50	—
56	314655.58	1276247.56	Картометр. метод	2.50	—
57	314636.92	1276229.36	Картометр. метод	2.50	—
58	314633.15	1276214.61	Картометр. метод	2.50	—
59	314653.76	1276173.80	Картометр. метод	2.50	—
60	314675.62	1276151.48	Картометр. метод	2.50	—
61	314690.19	1276132.81	Картометр. метод	2.50	—
62	314711.01	1276121.00	Картометр. метод	2.50	—
63	314752.91	1276068.99	Картометр. метод	2.50	—
64	314746.20	1276031.72	Картометр. метод	2.50	—
65	314732.54	1275995.30	Картометр. метод	2.50	—
66	314732.99	1275942.93	Картометр. метод	2.50	—
67	314722.57	1275919.57	Картометр. метод	2.50	—
68	314679.00	1275871.92	Картометр. метод	2.50	—
69	314691.62	1275796.90	Картометр. метод	2.50	—
70	314691.57	1275729.39	Картометр. метод	2.50	—
71	314613.96	1275594.24	Картометр. метод	2.50	—
72	314627.25	1275479.46	Картометр. метод	2.50	—
73	314577.03	1275421.06	Картометр. метод	2.50	—
74	314573.50	1275338.48	Картометр. метод	2.50	—
75	314542.13	1275204.15	Картометр. метод	2.50	—
76	314532.96	1275187.85	Картометр. метод	2.50	—
77	314533.30	1275184.17	Картометр. метод	2.50	—
78	314524.73	1275173.24	Картометр. метод	2.50	—
79	314521.52	1275167.53	Картометр. метод	2.50	—
80	314515.33	1275157.07	Картометр. метод	2.50	—
81	314493.19	1275126.68	Картометр. метод	2.50	—
82	314498.20	1275105.27	Картометр. метод	2.50	—
83	314495.73	1275087.37	Картометр. метод	2.50	—
84	314477.93	1275078.64	Картометр. метод	2.50	—
85	314463.63	1275079.34	Картометр. метод	2.50	—
86	314475.16	1275032.94	Картометр. метод	2.50	—
87	314436.14	1275002.07	Картометр. метод	2.50	—
88	314429.27	1274977.56	Картометр. метод	2.50	—
89	314410.54	1274951.82	Картометр. метод	2.50	—

ОПИСАНИЕ МЕСТОПОЛОЖЕНИЯ ГРАНИЦ

Особо охраняемая природная территория регионального значения - памятник природы
"Балка Земляная", расположенный по адресу Тамбовская область, Жердевский район
(наименование объекта, местоположение границ которого описано)

Сведения о местоположении границ объекта

1	2	3	4	5	6
90	314385.93	1274899.55	Картометр. метод	2.50	—
91	314390.26	1274864.87	Картометр. метод	2.50	—
92	314367.15	1274779.63	Картометр. метод	2.50	—
93	314710.33	1274807.83	Картометр. метод	2.50	—
94	314722.91	1274860.38	Картометр. метод	2.50	—
95	314728.67	1274900.38	Картометр. метод	2.50	—
96	314726.30	1274956.66	Картометр. метод	2.50	—
97	314715.44	1275045.81	Картометр. метод	2.50	—
98	314701.19	1275102.09	Картометр. метод	2.50	—
99	314697.12	1275130.90	Картометр. метод	2.50	—
100	314697.12	1275164.13	Картометр. метод	2.50	—
101	314701.87	1275195.99	Картометр. метод	2.50	—
102	314710.01	1275222.44	Картометр. метод	2.50	—
103	314734.10	1275268.20	Картометр. метод	2.50	—
104	314774.48	1275321.42	Картометр. метод	2.50	—
105	314790.41	1275348.99	Картометр. метод	2.50	—
106	314797.20	1275362.21	Картометр. метод	2.50	—
107	314793.12	1275375.77	Картометр. метод	2.50	—
108	314768.36	1275386.62	Картометр. метод	2.50	—
109	314756.82	1275403.91	Картометр. метод	2.50	—
110	314755.80	1275425.26	Картометр. метод	2.50	—
111	314773.79	1275504.59	Картометр. метод	2.50	—
112	314806.36	1275618.84	Картометр. метод	2.50	—
113	314822.65	1275674.77	Картометр. метод	2.50	—
114	314838.93	1275713.42	Картометр. метод	2.50	—
115	314853.52	1275719.52	Картометр. метод	2.50	—
116	314906.79	1275716.47	Картометр. метод	2.50	—
117	314983.81	1275701.89	Картометр. метод	2.50	—
118	315070.34	1275692.40	Картометр. метод	2.50	—
1	315131.41	1275682.57	Картометр. метод	2.50	—

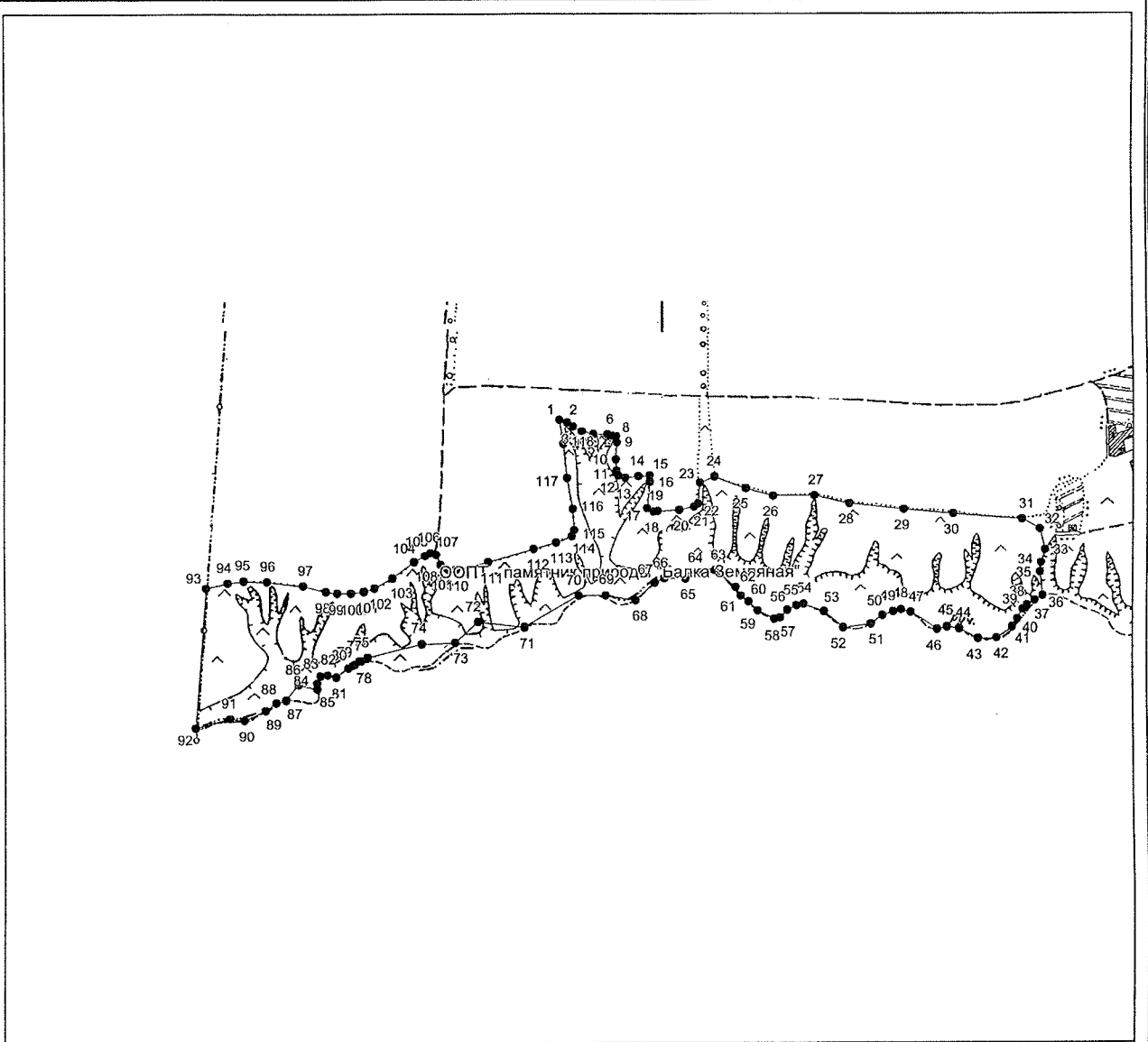
3. Сведения о характерных точках части (частей) границы объекта

Обозначение характерных точек части границы	Координаты, м		Метод определения координат характерной точки	Средняя квадратическая погрешность положения характерной точки (M _t), м	Описание обозначения точки на местности (при наличии)
	X	Y			
1	2	3	4	5	6
Часть № —					
—	—	—	—	—	—

ОПИСАНИЕ МЕСТОПОЛОЖЕНИЯ ГРАНИЦ

Особо охраняемая природная территория регионального значения - памятник природы "Балка Земляная", расположенный по адресу Тамбовская область, Жердевский район
(наименование объекта, местоположение границ которого описано)

План границ объекта



Масштаб 1: 15901

Используемые условные знаки и обозначения:

- — граница объекта,
- — установленная граница муниципального образования,
- — граница земельного участка,
- — характерная точка объекта.

Подпись

В. Т. Кадулин

Дата 8 октября 2021 г.

Место для оттиска печати (при наличии) лица, составившего описание местоположения границ объекта



Врио заместителя главы администрации
области Р. Н. Сорочкин

ПРИЛОЖЕНИЕ № 2
к постановлению администрации области
от 21.07.2022 № 569
ПРИЛОЖЕНИЕ № 2
УТВЕРЖДЕНО
постановлением администрации области
от 28.12.2017 № 1336

Положение
о памятнике природы регионального значения
«Балка Козленков овраг»
(далее - Положение)

1. Общие положения

1.1. Настоящее Положение, разработанное в соответствии со статьями 26, 27, 35 Федерального закона от 14.03.1995 № 33-ФЗ «Об особо охраняемых природных территориях», Законом Тамбовской области от 06.07.2010 № 672-З «Об особо охраняемых природных территориях Тамбовской области», постановлением администрации области от 25.04.2011 № 414 «О Схеме развития и размещения особо охраняемых природных территорий в Тамбовской области», определяет границы и режим особой охраны памятника природы регионального значения «Балка Козленков овраг» (далее - памятник природы «Балка Козленков овраг»).

1.2. Памятник природы «Балка Козленков овраг» образован постановлением администрации области от 28.12.2017 № 1336.

1.3. Памятник природы «Балка Козленков овраг» образован с целью сохранения уникального природного объекта, имеющего большое культурно-историческое значение, а также сохранения разнообразия видов растительного мира, включающего виды, занесенные в Красную книгу Тамбовской области.

Профиль памятника природы «Балка Козленков овраг» - ботанический.

1.4. Памятник природы «Балка Козленков овраг» является особо охраняемой природной территорией регионального значения.

1.5. Памятник природы «Балка Козленков овраг» расположен на территории муниципального образования Жердевский район и учитывается при разработке планов и перспектив экономического и социального развития.

1.6. Памятник природы «Балка Козленков овраг» образован без изъятия земельных участков у собственников земли, землевладельцев, землепользователей и арендаторов.

1.7. Памятник природы «Балка Козленков овраг» образован без ограничения срока действия.

1.8. Памятник природы «Балка Козленков овраг» расположен на расстоянии 0,3 км юго-восточнее д. Чихачёвка Жердевского района и представляет балку. Площадь памятника природы составляет 128 га.

Границы памятника природы «Балка Козленков овраг» установлены,

сведения о них внесены в Единый государственный реестр недвижимости.

Графическое описание местоположения границ памятника природы «Балка Козленков овраг», перечень координат характерных точек этих границ в системе координат, используемой для ведения Единого государственного реестра недвижимости, приведены в приложении к настоящему Положению.

1.9. Реорганизация и упразднение памятника природы «Балка Козленков овраг» осуществляются в порядке, установленном действующим законодательством.

2. Задачи памятника природы «Балка Козленков овраг»

Основными задачами памятника природы «Балка Козленков овраг» являются:

сохранение разнообразия растительного мира, включающего виды, занесенные в Красную книгу Тамбовской области;

охрана и сохранение среды обитания редких и исчезающих видов растений;

поддержание общего экологического баланса;

проведение учетных и научно-исследовательских работ;

изучение и внедрение передового опыта в области сохранения природных ресурсов через систему охраняемых территорий;

ведение экологического мониторинга процессов, происходящих на территории памятника природы «Балка Козленков овраг»;

экологическое просвещение и образование;

иные задачи, направленные на охрану окружающей среды и рациональное природопользование.

3. Режим особой охраны территории памятника природы «Балка Козленков овраг»

3.1. На территории памятника природы «Балка Козленков овраг» юридические лица, индивидуальные предприниматели и граждане соблюдают законодательство Российской Федерации и Тамбовской области в области экологической безопасности и охраны окружающей среды.

3.2. На территории памятника природы «Балка Козленков овраг» запрещается следующая деятельность:

строительство зданий и сооружений, дорог и трубопроводов, линий электропередач и прочих коммуникаций, влекущее за собой нарушение сохранности памятника природы;

загрязнение поверхностных вод сточными водами, водопой и выпас скота, стирка белья;

выжигание любой растительности (в том числе сельхозпалами), выполнение взрывных работ;

применение ядохимикатов, минеральных удобрений и любых средств

химической защиты растений;

мойка, ремонт, заправка и стоянка автотехники;
загрязнение территории отходами производства и потребления,
складирование отходов;

размещение кладбищ, скотомогильников, полей фильтрации, полей орошения, навозохранилищ, складов горюче-смазочных материалов, ядохимикатов и минеральных удобрений и иных объектов, способных вызвать загрязнение водных объектов;

иные виды хозяйственной деятельности, рекреационного и другого природопользования, способные оказать негативное воздействие на экосистему.

3.3. Виды разрешенного использования земельных участков, находящихся в границах памятника природы «Балка Козленков овраг», и предельные параметры разрешенного строительства, реконструкции объектов капитального строительства устанавливаются правилами землепользования и застройки муниципального образования, на территории которого расположен памятник природы.

3.4. Собственники, владельцы и пользователи земельных участков, на которых расположен памятник природы «Балка Козленков овраг», принимают на себя обязательства по обеспечению режима особой охраны памятников природы.

3.5. Расходы собственников, владельцев и пользователей земельных участков, на которых расположен памятник природы «Балка Козленков овраг», на обеспечение установленного режима особой охраны памятника природы «Балка Козленков овраг» возмещаются за счет средств бюджета области, а также средств внебюджетных фондов.

4. Охрана памятника природы «Балка Козленков овраг»

4.1. Охрана памятника природы «Балка Козленков овраг» осуществляется в порядке, установленном действующим законодательством.

4.2. Лица, виновные в нарушении режима особой охраны памятника природы «Балка Козленков овраг», привлекаются к административной, уголовной или иной ответственности в соответствии с действующим законодательством.

ПРИЛОЖЕНИЕ
к Положению о памятнике природы
регионального значения
«Балка Козленков овраг»

Описание местоположения границ
памятника природы регионального значения «Балка Козленков овраг»

ОПИСАНИЕ МЕСТОПОЛОЖЕНИЯ ГРАНИЦ					
Особо охраняемая природная территория регионального значения - памятник природы "Балка Козленков овраг", расположенный по адресу Тамбовская область, Жердевский район					
Сведения о местоположении границ объекта					
1. Система координат МСК-68					
2. Сведения о характерных точках границ объекта					
Обозначение характерных точек границ	Координаты, м		Метод определения координат характерной точки	Средняя квадратическая погрешность положения характерной точки (M _p), м	Описание обозначения точки на местности (при наличии)
	X	Y			
1	2	3	4	5	6
1	319838.56	1274594.90	Картометр. метод	2.50	—
2	319905.34	1274686.93	Картометр. метод	2.50	—
3	319954.52	1274746.13	Картометр. метод	2.50	—
4	320023.73	1274736.11	Картометр. метод	2.50	—
5	320080.19	1274806.23	Картометр. метод	2.50	—
6	319989.79	1274880.44	Картометр. метод	2.50	—
7	319742.32	1275053.04	Картометр. метод	2.50	—
8	319694.06	1275004.77	Картометр. метод	2.50	—
9	319676.75	1275001.13	Картометр. метод	2.50	—
10	319600.25	1275037.55	Картометр. метод	2.50	—
11	319392.61	1275172.34	Картометр. метод	2.50	—
12	319323.39	1275201.48	Картометр. метод	2.50	—
13	319296.98	1275235.17	Картометр. метод	2.50	—
14	319379.86	1275483.80	Картометр. метод	2.50	—
15	319381.68	1275503.84	Картометр. метод	2.50	—
16	319331.59	1275648.64	Картометр. метод	2.50	—
17	319342.52	1275689.62	Картометр. метод	2.50	—
18	319366.86	1275739.93	Картометр. метод	2.50	—
19	319357.09	1275747.00	Картометр. метод	2.50	—
20	319339.54	1275748.12	Картометр. метод	2.50	—
21	319295.61	1275721.50	Картометр. метод	2.50	—
22	319265.56	1275716.03	Картометр. метод	2.50	—
23	319225.24	1275697.58	Картометр. метод	2.50	—
24	319213.40	1275672.08	Картометр. метод	2.50	—
25	319233.24	1275619.95	Картометр. метод	2.50	—
26	319227.77	1275584.43	Картометр. метод	2.50	—
27	319176.31	1275398.20	Картометр. метод	2.50	—
28	319169.03	1275346.29	Картометр. метод	2.50	—
29	319161.74	1275262.50	Картометр. метод	2.50	—
30	319144.43	1275251.57	Картометр. метод	2.50	—
31	319129.87	1275252.48	Картометр. метод	2.50	—
32	319084.33	1275266.14	Картометр. метод	2.50	—
33	318945.45	1275320.79	Картометр. метод	2.50	—
34	318939.07	1275430.07	Картометр. метод	2.50	—
35	318922.68	1275626.78	Картометр. метод	2.50	—
36	318899.66	1275804.13	Картометр. метод	2.50	—
37	318738.71	1275901.82	Картометр. метод	2.50	—
38	318728.69	1275925.49	Картометр. метод	2.50	—
39	318728.70	1275949.18	Картометр. метод	2.50	—

ОПИСАНИЕ МЕСТОПОЛОЖЕНИЯ ГРАНИЦ

Особо охраняемая природная территория регионального значения - памятник природы
"Балка Козленков овраг", расположенный по адресу Тамбовская область, Жердевский район

Сведения о местоположении границ объекта

1	2	3	4	5	6
40	318761.69	1275995.38	Картометр. метод	2.50	—
41	318743.48	1276044.56	Картометр. метод	2.50	—
42	318751.97	1276067.08	Картометр. метод	2.50	—
43	318742.47	1276102.67	Картометр. метод	2.50	—
44	318742.47	1276117.59	Картометр. метод	2.50	—
45	318743.15	1276128.44	Картометр. метод	2.50	—
46	318755.02	1276170.14	Картометр. метод	2.50	—
47	318751.63	1276189.80	Картометр. метод	2.50	—
48	318747.90	1276219.97	Картометр. метод	2.50	—
49	318744.17	1276247.43	Картометр. метод	2.50	—
50	318742.47	1276279.30	Картометр. метод	2.50	—
51	318745.18	1276303.03	Картометр. метод	2.50	—
52	318747.90	1276319.30	Картометр. метод	2.50	—
53	318759.56	1276336.47	Картометр. метод	2.50	—
54	318774.36	1276358.28	Картометр. метод	2.50	—
55	318776.06	1276369.47	Картометр. метод	2.50	—
56	318772.67	1276381.34	Картометр. метод	2.50	—
57	318771.99	1276401.68	Картометр. метод	2.50	—
58	318771.99	1276424.05	Картометр. метод	2.50	—
59	318778.84	1276457.33	Картометр. метод	2.50	—
60	318788.68	1276495.63	Картометр. метод	2.50	—
61	318792.78	1276506.03	Картометр. метод	2.50	—
62	318796.83	1276516.31	Картометр. метод	2.50	—
63	318800.56	1276535.97	Картометр. метод	2.50	—
64	318809.72	1276557.33	Картометр. метод	2.50	—
65	318823.29	1276575.30	Картометр. метод	2.50	—
66	318858.24	1276599.71	Картометр. метод	2.50	—
67	318909.82	1276617.33	Картометр. метод	2.50	—
68	318960.37	1276633.95	Картометр. метод	2.50	—
69	319023.48	1276645.96	Картометр. метод	2.50	—
70	318902.09	1276705.23	Картометр. метод	2.50	—
71	318898.50	1276706.88	Картометр. метод	2.50	—
72	318837.30	1276690.61	Картометр. метод	2.50	—
73	318759.89	1276699.72	Картометр. метод	2.50	—
74	318666.20	1276810.31	Картометр. метод	2.50	—
75	318507.74	1276879.53	Картометр. метод	2.50	—
76	318497.72	1276867.69	Картометр. метод	2.50	—
77	318497.72	1276844.92	Картометр. метод	2.50	—
78	318484.97	1276822.15	Картометр. метод	2.50	—
79	318383.88	1276834.90	Картометр. метод	2.50	—
80	318365.66	1276827.62	Картометр. метод	2.50	—
81	318367.49	1276811.22	Картометр. метод	2.50	—
82	318379.32	1276795.74	Картометр. метод	2.50	—
83	318393.90	1276786.63	Картометр. метод	2.50	—
84	318523.22	1276736.54	Картометр. метод	2.50	—
85	318568.16	1276655.42	Картометр. метод	2.50	—
86	318534.15	1276568.06	Картометр. метод	2.50	—
87	318530.50	1276554.40	Картометр. метод	2.50	—
88	318539.61	1276545.30	Картометр. метод	2.50	—

ОПИСАНИЕ МЕСТОПОЛОЖЕНИЯ ГРАНИЦ					
Особо охраняемая природная территория регионального значения - памятник природы "Балка Козленков овраг", расположенный по адресу Тамбовская область, Жердевский район					
Сведения о местоположении границ объекта					
1	2	3	4	5	6
89	318593.34	1276524.35	Картометр. метод	2.50	—
90	318582.41	1276422.35	Картометр. метод	2.50	—
91	318541.75	1276393.14	Картометр. метод	2.50	—
92	318538.70	1276133.65	Картометр. метод	2.50	—
93	318545.07	1276067.17	Картометр. метод	2.50	—
94	318559.65	1275999.78	Картометр. метод	2.50	—
95	318553.27	1275939.67	Картометр. метод	2.50	—
96	318543.25	1275926.01	Картометр. метод	2.50	—
97	318480.41	1275927.83	Картометр. метод	2.50	—
98	318341.08	1275981.56	Картометр. метод	2.50	—
99	318330.15	1275992.49	Картометр. метод	2.50	—
100	318273.68	1276028.92	Картометр. метод	2.50	—
101	318186.25	1276140.03	Картометр. метод	2.50	—
102	318153.47	1276163.71	Картометр. метод	2.50	—
103	318095.18	1276193.76	Картометр. метод	2.50	—
104	318076.38	1276184.58	Картометр. метод	2.50	—
105	318080.61	1276081.74	Картометр. метод	2.50	—
106	318049.65	1276040.76	Картометр. метод	2.50	—
107	317990.77	1276029.76	Картометр. метод	2.50	—
108	317907.57	1276062.62	Картометр. метод	2.50	—
109	317816.50	1276097.22	Картометр. метод	2.50	—
110	317699.02	1276139.12	Картометр. метод	2.50	—
111	317677.17	1276151.87	Картометр. метод	2.50	—
112	317640.74	1276205.60	Картометр. метод	2.50	—
113	317591.56	1276272.08	Картометр. метод	2.50	—
114	317531.45	1276313.97	Картометр. метод	2.50	—
115	317519.02	1276365.81	Картометр. метод	2.50	—
116	317487.15	1276307.53	Картометр. метод	2.50	—
117	317610.10	1275981.49	Картометр. метод	2.50	—
118	317625.58	1275931.40	Картометр. метод	2.50	—
119	317633.45	1275887.65	Картометр. метод	2.50	—
120	317598.84	1275800.22	Картометр. метод	2.50	—
121	317496.84	1275710.06	Картометр. метод	2.50	—
122	317422.17	1275686.38	Картометр. метод	2.50	—
123	317381.18	1275690.93	Картометр. метод	2.50	—
124	317302.86	1275706.42	Картометр. метод	2.50	—
125	317260.06	1275720.99	Картометр. метод	2.50	—
126	317086.11	1275762.88	Картометр. метод	2.50	—
127	317011.43	1275771.08	Картометр. метод	2.50	—
128	316997.77	1275777.45	Картометр. метод	2.50	—
129	316977.74	1275773.81	Картометр. метод	2.50	—
130	316791.04	1275806.59	Картометр. метод	2.50	—
131	316764.63	1275814.79	Картометр. метод	2.50	—
132	316756.44	1275833.91	Картометр. метод	2.50	—
133	316764.63	1275959.59	Картометр. метод	2.50	—
134	316730.94	1275973.25	Картометр. метод	2.50	—
135	316704.35	1276002.99	Картометр. метод	2.50	—
136	316681.59	1276058.55	Картометр. метод	2.50	—
137	316586.87	1276339.96	Картометр. метод	2.50	—

ОПИСАНИЕ МЕСТОПОЛОЖЕНИЯ ГРАНИЦ

Особо охраняемая природная территория регионального значения - памятник природы
"Балка Козленков овраг", расположенный по адресу Тамбовская область, Жердевский район

Сведения о местоположении границ объекта

1	2	3	4	5	6
138	316579.59	1276395.51	Картометр. метод	2.50	—
139	316585.05	1276514.81	Картометр. метод	2.50	—
140	316592.34	1276554.89	Картометр. метод	2.50	—
141	316654.76	1276796.07	Картометр. метод	2.50	—
142	316645.65	1276818.84	Картометр. метод	2.50	—
143	316625.61	1276809.73	Картометр. метод	2.50	—
144	316607.87	1276764.17	Картометр. метод	2.50	—
145	316581.75	1276700.44	Картометр. метод	2.50	—
146	316558.34	1276642.81	Картометр. метод	2.50	—
147	316539.33	1276590.94	Картометр. метод	2.50	—
148	316518.98	1276531.28	Картометр. метод	2.50	—
149	316502.35	1276461.78	Картометр. метод	2.50	—
150	316498.62	1276453.99	Картометр. метод	2.50	—
151	316489.46	1276445.17	Картометр. метод	2.50	—
152	316481.99	1276443.48	Картометр. метод	2.50	—
153	316467.06	1276443.14	Картометр. метод	2.50	—
154	316456.21	1276445.17	Картометр. метод	2.50	—
155	316389.02	1276465.51	Картометр. метод	2.50	—
156	316379.86	1276465.51	Картометр. метод	2.50	—
157	316369.00	1276460.43	Картометр. метод	2.50	—
158	316369.68	1276449.92	Картометр. метод	2.50	—
159	316380.54	1276440.77	Картометр. метод	2.50	—
160	316405.31	1276424.15	Картометр. метод	2.50	—
161	316436.86	1276406.87	Картометр. метод	2.50	—
162	316465.71	1276385.17	Картометр. метод	2.50	—
163	316483.01	1276363.47	Картометр. метод	2.50	—
164	316494.89	1276342.45	Картометр. метод	2.50	—
165	316504.39	1276319.06	Картометр. метод	2.50	—
166	316506.42	1276304.15	Картометр. метод	2.50	—
167	316508.80	1276288.21	Картометр. метод	2.50	—
168	316520.33	1276234.31	Картометр. метод	2.50	—
169	316535.94	1276156.00	Картометр. метод	2.50	—
170	316539.67	1276123.12	Картометр. метод	2.50	—
171	316536.62	1276106.51	Картометр. метод	2.50	—
172	316533.91	1276093.63	Картометр. метод	2.50	—
173	316524.07	1276087.52	Картометр. метод	2.50	—
174	316511.77	1276086.08	Картометр. метод	2.50	—
175	316385.88	1276081.93	Картометр. метод	2.50	—
176	316420.37	1276065.62	Картометр. метод	2.50	—
177	316442.42	1276067.32	Картометр. метод	2.50	—
178	316455.61	1276063.42	Картометр. метод	2.50	—
179	316463.76	1276056.30	Картометр. метод	2.50	—
180	316474.62	1276034.60	Картометр. метод	2.50	—
181	316479.37	1276006.80	Картометр. метод	2.50	—
182	316485.81	1275970.53	Картометр. метод	2.50	—
183	316494.29	1275941.04	Картометр. метод	2.50	—
184	316493.47	1275914.19	Картометр. метод	2.50	—
185	316495.00	1275898.09	Картометр. метод	2.50	—
186	316486.64	1275874.93	Картометр. метод	2.50	—

ОПИСАНИЕ МЕСТОПОЛОЖЕНИЯ ГРАНИЦ					
Особо охраняемая природная территория регионального значения - памятник природы "Балка Козленков овраг", расположенный по адресу Тамбовская область, Жердевский район					
Сведения о местоположении границ объекта					
1	2	3	4	5	6
187	316577.87	1275819.31	Картометр. метод	2.50	—
188	316653.20	1275792.68	Картометр. метод	2.50	—
189	316735.43	1275707.37	Картометр. метод	2.50	—
190	316851.36	1275734.96	Картометр. метод	2.50	—
191	316960.29	1275719.97	Картометр. метод	2.50	—
192	317089.03	1275721.46	Картометр. метод	2.50	—
193	317250.99	1275660.82	Картометр. метод	2.50	—
194	317404.73	1275662.60	Картометр. метод	2.50	—
195	317599.02	1275723.59	Картометр. метод	2.50	—
196	317685.46	1275815.85	Картометр. метод	2.50	—
197	317756.27	1275854.17	Картометр. метод	2.50	—
198	317875.41	1275930.55	Картометр. метод	2.50	—
199	318017.49	1275968.44	Картометр. метод	2.50	—
200	318102.63	1275956.92	Картометр. метод	2.50	—
201	318178.65	1275976.55	Картометр. метод	2.50	—
202	318252.44	1275974.90	Картометр. метод	2.50	—
203	318337.22	1275887.13	Картометр. метод	2.50	—
204	318448.83	1275854.66	Картометр. метод	2.50	—
205	318531.52	1275839.37	Картометр. метод	2.50	—
206	318643.47	1275780.65	Картометр. метод	2.50	—
207	318701.69	1275718.81	Картометр. метод	2.50	—
208	318744.00	1275628.03	Картометр. метод	2.50	—
209	318781.71	1275500.97	Картометр. метод	2.50	—
210	318837.28	1275344.08	Картометр. метод	2.50	—
211	318789.10	1275293.49	Картометр. метод	2.50	—
212	318559.04	1275188.33	Картометр. метод	2.50	—
213	318444.95	1275109.51	Картометр. метод	2.50	—
214	318356.73	1275052.18	Картометр. метод	2.50	—
215	318356.78	1275052.20	Картометр. метод	2.50	—
216	318356.74	1275052.17	Картометр. метод	2.50	—
217	318336.24	1275044.36	Картометр. метод	2.50	—
218	318350.52	1275045.68	Картометр. метод	2.50	—
219	318379.86	1275042.99	Картометр. метод	2.50	—
220	318390.62	1275044.37	Картометр. метод	2.50	—
221	318412.83	1275053.83	Картометр. метод	2.50	—
222	318428.66	1275058.98	Картометр. метод	2.50	—
223	318455.43	1275062.80	Картометр. метод	2.50	—
224	318523.39	1275075.51	Картометр. метод	2.50	—
225	318551.69	1275085.15	Картометр. метод	2.50	—
226	318635.03	1275110.89	Картометр. метод	2.50	—
227	318662.71	1275121.09	Картометр. метод	2.50	—
228	318683.95	1275132.05	Картометр. метод	2.50	—
229	318735.15	1275148.29	Картометр. метод	2.50	—
230	318748.24	1275151.92	Картометр. метод	2.50	—
231	318763.24	1275153.83	Картометр. метод	2.50	—
232	318776.34	1275152.72	Картометр. метод	2.50	—
233	318794.32	1275150.56	Картометр. метод	2.50	—
234	318825.85	1275141.26	Картометр. метод	2.50	—
235	318858.01	1275125.02	Картометр. метод	2.50	—

ОПИСАНИЕ МЕСТОПОЛОЖЕНИЯ ГРАНИЦ

Особо охраняемая природная территория регионального значения - памятник природы
"Балка Козленков овраг", расположенный по адресу Тамбовская область, Жердевский район

Сведения о местоположении границ объекта

1	2	3	4	5	6
236	318878.47	1275115.78	Картометр. метод	2.50	—
237	318899.91	1275108.21	Картометр. метод	2.50	—
238	318924.98	1275100.62	Картометр. метод	2.50	—
239	319055.64	1275075.33	Картометр. метод	2.50	—
240	319124.80	1275064.15	Картометр. метод	2.50	—
241	319153.45	1275058.97	Картометр. метод	2.50	—
242	319165.09	1275055.87	Картометр. метод	2.50	—
243	319174.95	1275050.73	Картометр. метод	2.50	—
244	319193.15	1275034.73	Картометр. метод	2.50	—
245	319207.62	1275019.58	Картометр. метод	2.50	—
246	319218.91	1275008.30	Картометр. метод	2.50	—
247	319226.59	1274995.67	Картометр. метод	2.50	—
248	319227.66	1274978.16	Картометр. метод	2.50	—
249	319214.57	1274961.82	Картометр. метод	2.50	—
250	319175.26	1274906.43	Картометр. метод	2.50	—
251	319154.74	1274872.27	Картометр. метод	2.50	—
252	319112.42	1274819.83	Картометр. метод	2.50	—
253	319111.98	1274815.24	Картометр. метод	2.50	—
254	319125.50	1274789.10	Картометр. метод	2.50	—
255	319132.38	1274779.95	Картометр. метод	2.50	—
256	319148.40	1274767.20	Картометр. метод	2.50	—
257	319190.10	1274752.24	Картометр. метод	2.50	—
258	319209.66	1274750.44	Картометр. метод	2.50	—
259	319238.41	1274754.86	Картометр. метод	2.50	—
260	319274.06	1274767.39	Картометр. метод	2.50	—
261	319313.15	1274782.25	Картометр. метод	2.50	—
262	319333.33	1274785.92	Картометр. метод	2.50	—
263	319383.50	1274788.65	Картометр. метод	2.50	—
264	319408.61	1274791.74	Картометр. метод	2.50	—
265	319474.15	1274790.70	Картометр. метод	2.50	—
266	319511.57	1274787.24	Картометр. метод	2.50	—
267	319558.28	1274779.19	Картометр. метод	2.50	—
268	319572.47	1274779.19	Картометр. метод	2.50	—
269	319600.80	1274766.44	Картометр. метод	2.50	—
270	319640.12	1274756.12	Картометр. метод	2.50	—
271	319710.34	1274736.37	Картометр. метод	2.50	—
272	319780.33	1274712.83	Картометр. метод	2.50	—
273	319788.16	1274705.00	Картометр. метод	2.50	—
274	319798.45	1274697.77	Картометр. метод	2.50	—
275	319806.81	1274683.04	Картометр. метод	2.50	—
276	319804.65	1274650.23	Картометр. метод	2.50	—
277	319807.70	1274628.57	Картометр. метод	2.50	—
278	319815.50	1274611.03	Картометр. метод	2.50	—
1	319838.56	1274594.90	Картометр. метод	2.50	—
279	318638.29	1276914.92	Картометр. метод	2.50	—
280	318625.54	1277019.65	Картометр. метод	2.50	—
281	318631.91	1277067.01	Картометр. метод	2.50	—
282	318671.99	1277122.56	Картометр. метод	2.50	—

ОПИСАНИЕ МЕСТОПОЛОЖЕНИЯ ГРАНИЦ

Особо охраняемая природная территория регионального значения - памятник природы
"Балка Козленков овраг", расположенный по адресу Тамбовская область, Жердевский район

Сведения о местоположении границ объекта

1	2	3	4	5	6
283	318723.90	1277213.64	Картометр. метод	2.50	—
284	318767.61	1277265.55	Картометр. метод	2.50	—
285	318797.66	1277294.69	Картометр. метод	2.50	—
286	318814.97	1277335.67	Картометр. метод	2.50	—
287	318804.95	1277344.78	Картометр. метод	2.50	—
288	318790.38	1277341.13	Картометр. метод	2.50	—
289	318763.06	1277322.92	Картометр. метод	2.50	—
290	318701.13	1277261.90	Картометр. метод	2.50	—
291	318551.77	1277149.89	Картометр. метод	2.50	—
292	318540.84	1277150.80	Картометр. метод	2.50	—
293	318504.41	1277182.67	Картометр. метод	2.50	—
294	318491.66	1277210.90	Картометр. метод	2.50	—
295	318417.90	1277297.42	Картометр. метод	2.50	—
296	318365.08	1277348.42	Картометр. метод	2.50	—
297	318289.49	1277411.26	Картометр. метод	2.50	—
298	318243.95	1277426.74	Картометр. метод	2.50	—
299	318208.43	1277430.38	Картометр. метод	2.50	—
300	318161.99	1277452.24	Картометр. метод	2.50	—
301	318134.67	1277481.38	Картометр. метод	2.50	—
302	318066.36	1277619.81	Картометр. метод	2.50	—
303	318039.04	1277701.32	Картометр. метод	2.50	—
304	318024.47	1277737.29	Картометр. метод	2.50	—
305	317970.74	1277714.53	Картометр. метод	2.50	—
306	317989.86	1277590.67	Картометр. метод	2.50	—
307	318016.27	1277514.17	Картометр. метод	2.50	—
308	318115.54	1277370.73	Картометр. метод	2.50	—
309	318236.66	1277294.23	Картометр. метод	2.50	—
310	318315.90	1277240.50	Картометр. метод	2.50	—
311	318358.70	1277200.43	Картометр. метод	2.50	—
312	318413.34	1277142.14	Картометр. метод	2.50	—
313	318446.13	1277092.97	Картометр. метод	2.50	—
314	318475.27	1277026.48	Картометр. метод	2.50	—
315	318477.09	1277011.91	Картометр. метод	2.50	—
316	318462.52	1277004.63	Картометр. метод	2.50	—
317	318447.04	1277003.72	Картометр. метод	2.50	—
318	318474.36	1276972.75	Картометр. метод	2.50	—
319	318600.04	1276916.29	Картометр. метод	2.50	—
279	318638.29	1276914.92	Картометр. метод	2.50	—

3. Сведения о характерных точках части (частей) границы объекта

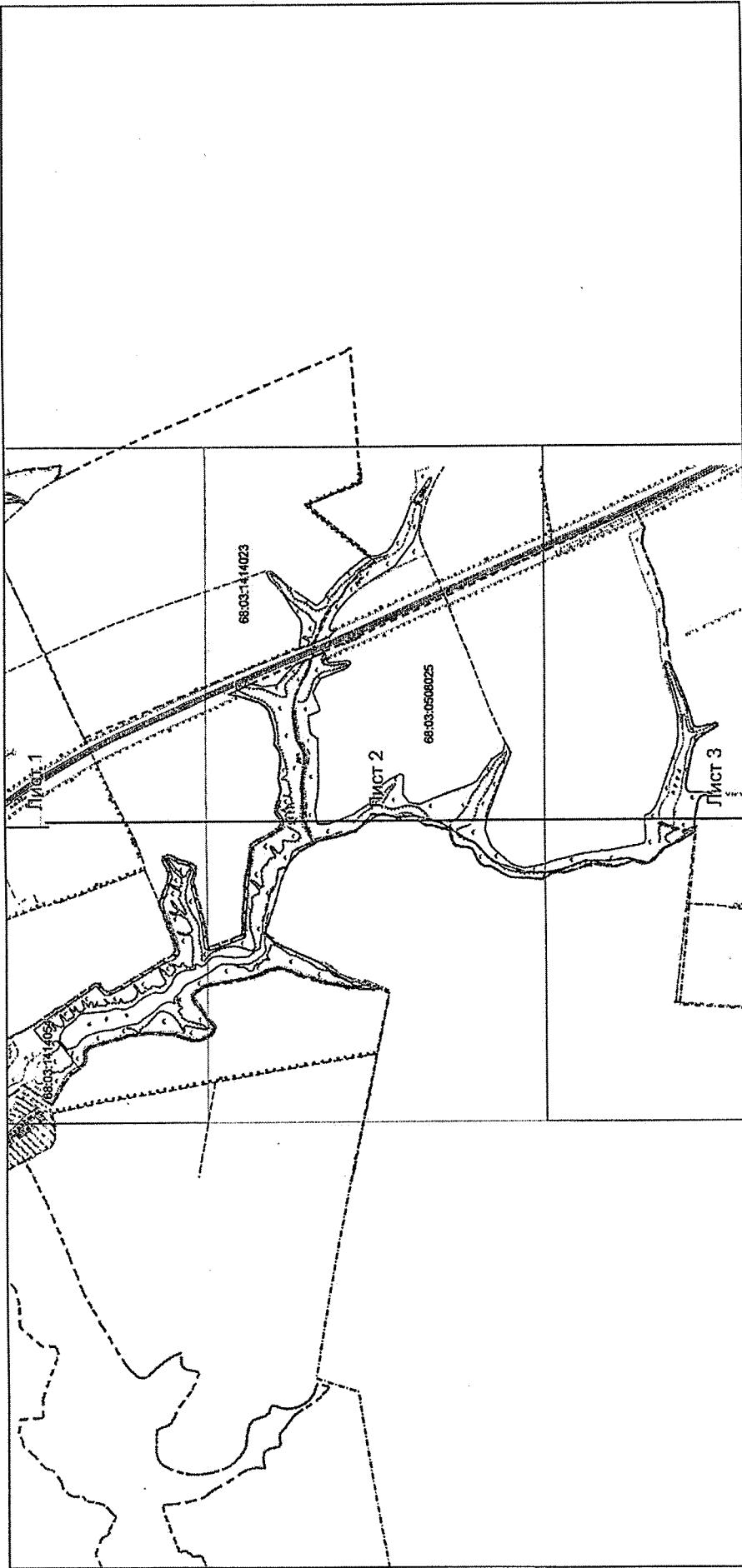
Обозначение характерных точек части границы	Координаты, м		Метод определения координат характерной точки	Средняя квадратическая погрешность положения характерной точки (M), м	Описание обозначения точки на местности (при наличии)
	X	Y			
1	2	3	4	5	6
Часть № —	—	—	—	—	—

ОПИСАНИЕ МЕСТОПОЛОЖЕНИЯ ГРАНИЦ

Особо охраняемая природная территория регионального значения - памятник природы "Балка Козленков овраг", расположенный по адресу Тамбовская область, Жердевский район
(составление объекта, местоположение границ в натуре)

План границ объекта

Основной лист



Масштаб 1: 22489

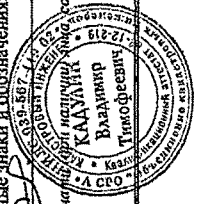
Используемые условные знаки и обозначения:

□ — область выносного листа,

23 — номер выносного листа.

Используемые условные знаки и обозначения: приведены на отдельной странице в конце раздела.
Подпись В. Т. Кадулин Дата 8 октября 2021 г.

Место для отписки нечленов комиссии

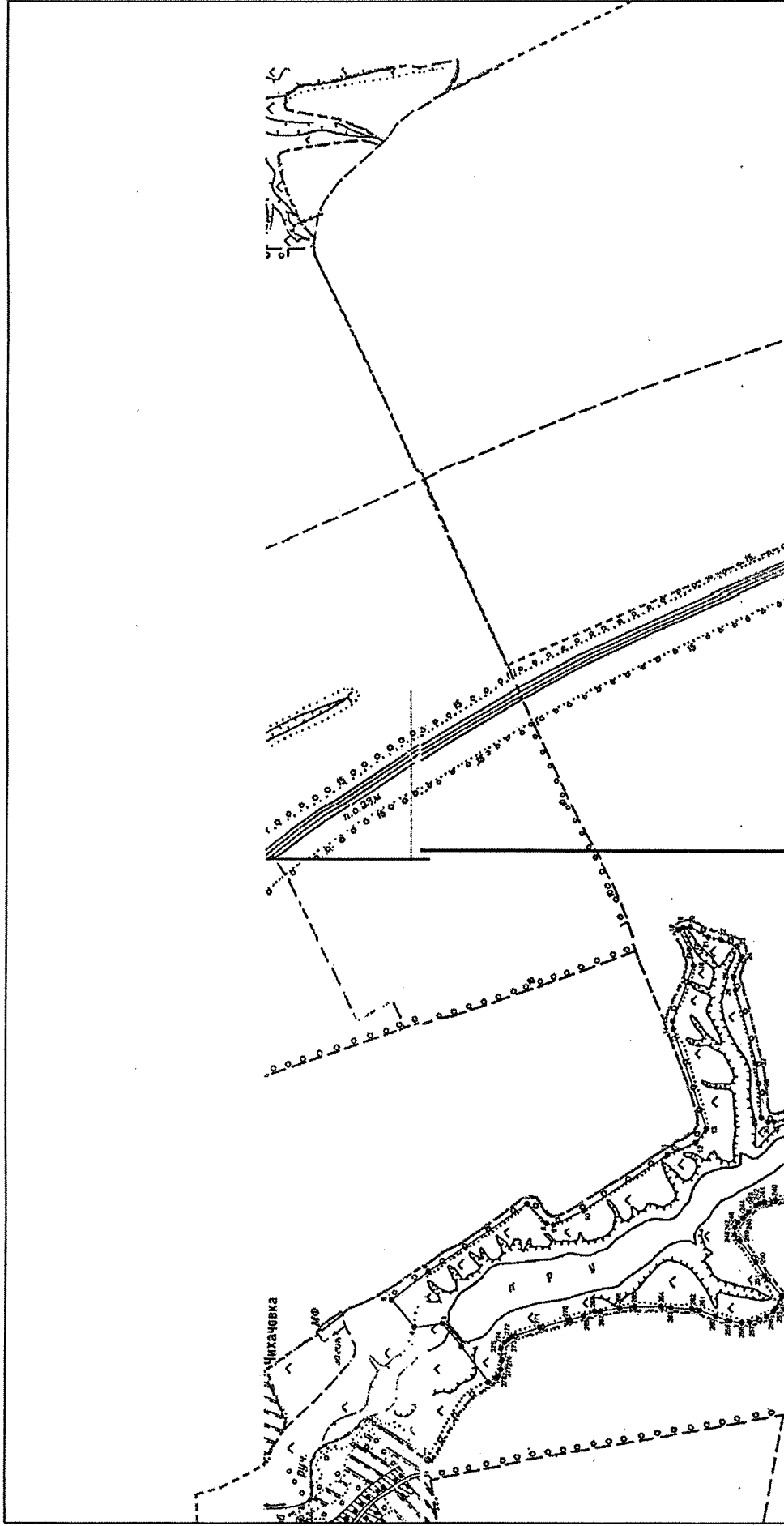


ОПИСАНИЕ МЕСТОПОЛОЖЕНИЯ ГРАНИЦ

Особо охраняемая природная территория регионального значения - памятник природы "Балка Козленков овраг", расположенный по адресу Тамбовская область, Жердевский район
(наименование объекта, местоположение (граница вписана в план))

План границ объекта

Выносной лист № 1



Масштаб 1:10000

Исполкуемые условные знаки и обозначения: приведены на отдельной странице в конце раздела.

Пописк: В. Т. Кадунин Дата 8 октября 2021 г.

Место для (подписи, печати, штампа, подписи) лица, составившего описание местоположения границ объекта

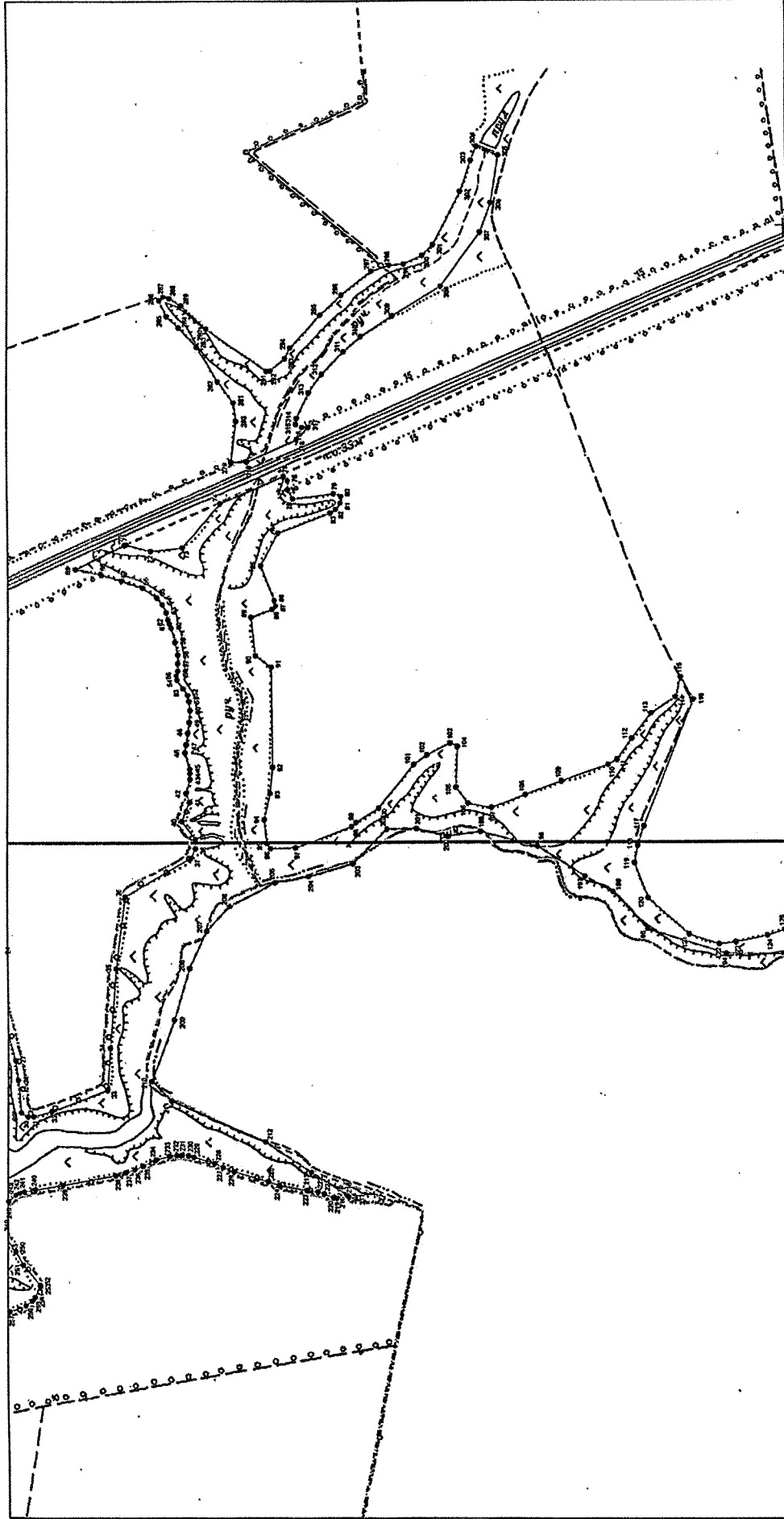


ОПИСАНИЕ МЕСТОПОЛОЖЕНИЯ ГРАНИЦ

Особо охраняемая природная территория регионального значения - памятник природы "Балка Козленков овраг", расположенный по адресу Тамбовская область, Жердесвский район
(исключительно область, исключительная граница которой выделена)

План Границ объекта

Высотной лист №2



Масштаб 1:10000

Исползуемые условные знаки и обозначения приведены на отдельной странице в конце раздела.
Подпись _____ В. Т. Кадулик Дата 8 октября 2021 г.

Место для проставления (подпись) лица, составившего описание местоположения границ объекта

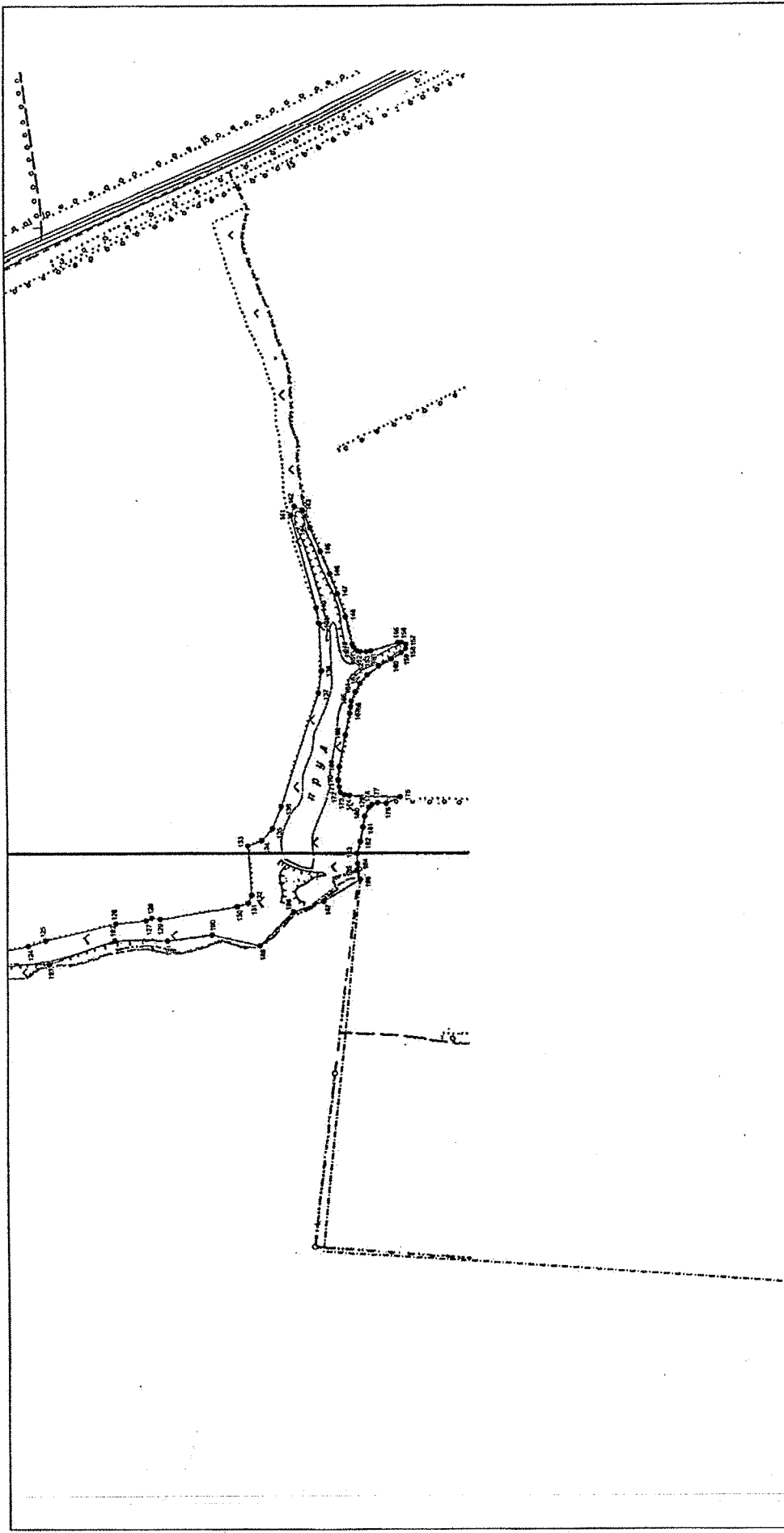


ОПИСАНИЕ МЕСТОПОЛОЖЕНИЯ ГРАНИЦ

Особо охраняемая природная территория регионального значения - "Памятник природы "Бадка Козленков обрат", расположенный по адресу Тамбовская область, Жердевский район
(на территории области, местоположение границ которой описано)

План границ объекта

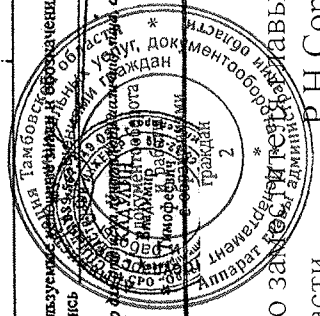
Выносной лист №3



Масштаб 1:10000

Использование выносных листов: приведены на отдельной странице в конце раздела.
Подпись В. Т. Кадулин Дата 8 октября 2021 г.

Место составления описания местоположения границ объекта



Врио зам. главы администрации
области Р.Н.Сорокин

ПРИЛОЖЕНИЕ № 3
к постановлению администрации области
от 21.07.2022 № 569
ПРИЛОЖЕНИЕ № 3
УТВЕРЖДЕНО
постановлением администрации области
от 28.12.2017 № 1336

Положение
о памятнике природы регионального значения
«Балка Коренная»
(далее - Положение)

1. Общие положения

1.1. Настоящее Положение, разработанное в соответствии со статьями 26, 27, 35 Федерального закона от 14.03.1995 № 33-ФЗ «Об особо охраняемых природных территориях», Законом Тамбовской области от 06.07.2010 № 672-З «Об особо охраняемых природных территориях Тамбовской области», постановлением администрации области от 25.04.2011 № 414 «О Схеме развития и размещения особо охраняемых природных территорий в Тамбовской области», определяет границы и режим особой охраны памятника природы регионального значения «Балка Коренная» (далее - памятник природы «Балка Коренная»).

1.2. Памятник природы «Балка Коренная» образован постановлением администрации области от 28.12.2017 № 1336.

1.3. Памятник природы «Балка Коренная» образован с целью сохранения уникального природного объекта, имеющего большое культурно-историческое значение, а также сохранения разнообразия видов растительного мира, включающего виды, занесенные в Красную книгу Тамбовской области.

Профиль памятника природы «Балка Коренная» - ботанический.

1.4. Памятник природы «Балка Коренная» является особо охраняемой природной территорией регионального значения.

1.5. Памятник природы «Балка Коренная» расположен на территории муниципальных образований Инжавинский и Рассказовский районы и учитывается при разработке планов и перспектив экономического и социального развития.

1.6. Памятник природы «Балка Коренная» образован без изъятия земельных участков у собственников земли, землевладельцев, землепользователей и арендаторов.

1.7. Памятник природы «Балка Коренная» образован без ограничения срока действия.

1.8. Памятник природы «Балка Коренная» открывается устьем в долину р. Мокрая Панда с правой стороны между д. Павловка 2-я и с. Каравайно Инжавинского района и двумя ее большими правыми отвержками - балкой

Поваренский и находящейся чуть севернее безымянной балкой. Площадь памятника природы составляет 913 га.

Границы памятника природы «Балка Коренная» установлены, сведения о них внесены в Единый государственный реестр недвижимости.

Графическое описание местоположения границ памятника природы «Балка Коренная», перечень координат характерных точек этих границ в системе координат, используемой для ведения Единого государственного реестра недвижимости, приведены в приложении к настоящему Положению.

1.9. Реорганизация и упразднение памятника природы «Балка Коренная» осуществляются в порядке, установленном действующим законодательством.

2. Задачи памятника природы «Балка Коренная»

Основными задачами памятника природы «Балка Коренная» являются:
сохранение разнообразия растительного мира, включающего виды, занесенные в Красную книгу Тамбовской области;

охрана и сохранение среды обитания редких и исчезающих видов растений;

поддержание общего экологического баланса;

проведение учетных и научно-исследовательских работ;

изучение и внедрение передового опыта в области сохранения природных ресурсов через систему охраняемых территорий;

ведение экологического мониторинга процессов, происходящих на территории памятника природы «Балка Коренная»;

экологическое просвещение и образование;

иные задачи, направленные на охрану окружающей среды и рациональное природопользование.

3. Режим особой охраны территории памятника природы «Балка Коренная»

3.1. На территории памятника природы «Балка Коренная» юридические лица, индивидуальные предприниматели и граждане соблюдают законодательство Российской Федерации и Тамбовской области в области экологической безопасности и охраны окружающей среды.

3.2. На территории памятника природы «Балка Коренная» запрещается следующая деятельность:

строительство зданий и сооружений, дорог и трубопроводов, линий электропередач и прочих коммуникаций, влекущее за собой нарушение сохранности памятника природы;

загрязнение поверхностных вод сточными водами, водопой и выпас скота, стирка белья;

выжигание любой растительности (в том числе сельхозпалами),

выполнение взрывных работ;

применение ядохимикатов, минеральных удобрений и любых средств химической защиты растений;

мойка, ремонт, заправка и стоянка автотехники;

загрязнение территории отходами производства и потребления, складирование отходов;

размещение кладбищ, скотомогильников, полей фильтрации, полей орошения, навозохранилищ, складов горюче-смазочных материалов, ядохимикатов и минеральных удобрений и иных объектов, способных вызвать загрязнение водных объектов;

иные виды хозяйственной деятельности, рекреационного и другого природопользования, способные оказать негативное воздействие на экосистему.

3.3. Виды разрешенного использования земельных участков, находящихся в границах памятника природы «Балка Коренная», и предельные параметры разрешенного строительства, реконструкции объектов капитального строительства устанавливаются правилами землепользования и застройки муниципального образования, на территории которого расположен памятник природы.

3.4. Собственники, владельцы и пользователи земельных участков, на которых расположен памятник природы «Балка Коренная», принимают на себя обязательства по обеспечению режима особой охраны памятников природы.

3.5. Расходы собственников, владельцев и пользователей земельных участков, на которых расположен памятник природы «Балка Коренная», на обеспечение установленного режима особой охраны памятника природы «Балка Коренная» возмещаются за счет средств бюджета области, а также средств внебюджетных фондов.

4. Охрана памятника природы «Балка Коренная»

4.1. Охрана памятника природы «Балка Коренная» осуществляется в порядке, установленном действующим законодательством.

4.2. Лица, виновные в нарушении режима особой охраны памятника природы «Балка Коренная», привлекаются к административной, уголовной или иной ответственности в соответствии с действующим законодательством.

ПРИЛОЖЕНИЕ
к Положению о памятнике природы
регионального значения
«Балка Коренная»

Описание местоположения границ
памятника природы регионального значения «Балка Коренная»

ОПИСАНИЕ МЕСТОПОЛОЖЕНИЯ ГРАНИЦ					
Особо охраняемая природная территория - памятник природы регионального значения «Балка Коренная», расположенная на территории муниципальных образований Инжавинский район, Рассказовский район Тамбовской области					
Сведения о местоположении границ объекта					
1. Система координат МСК-68					
2. Сведения о характерных точках границ объекта					
Обозначение характерных точек границ	Координаты, м		Метод определения координат характерной точки	Средняя квадратическая погрешность положения характерной точки (M), м	Описание обозначения точки на местности (при наличии)
	X	Y			
1	2	3	4	5	6
1	400856.88	1292221.22	Картометр.метод	2.50	—
2	401169.09	1292261.79	Картометр.метод	2.50	—
3	401197.31	1292418.77	Картометр.метод	2.50	—
4	401218.48	1292639.26	Картометр.метод	2.50	—
5	401232.59	1292796.25	Картометр.метод	2.50	—
6	401412.51	1292808.59	Картометр.метод	2.50	—
7	401412.51	1292870.33	Картометр.метод	2.50	—
8	401274.92	1292993.80	Картометр.метод	2.50	—
9	401193.78	1293815.77	Картометр.метод	2.50	—
10	401186.73	1293911.02	Картометр.метод	2.50	—
11	401138.22	1294099.21	Картометр.метод	2.50	—
12	401092.36	1294159.18	Картометр.метод	2.50	—
13	401030.62	1294189.17	Картометр.метод	2.50	—
14	401018.28	1294206.81	Картометр.метод	2.50	—
15	401009.46	1294286.18	Картометр.метод	2.50	—
16	400998.87	1294303.82	Картометр.метод	2.50	—
17	400975.94	1294316.17	Картометр.метод	2.50	—
18	400933.61	1294416.71	Картометр.метод	2.50	—
19	400933.61	1294453.75	Картометр.метод	2.50	—
20	400990.05	1294511.96	Картометр.метод	2.50	—
21	401004.17	1294536.65	Картометр.метод	2.50	—
22	401002.40	1294554.29	Картометр.метод	2.50	—
23	400984.76	1294575.46	Картометр.метод	2.50	—
24	400873.64	1294656.60	Картометр.метод	2.50	—
25	400848.94	1294683.06	Картометр.метод	2.50	—
26	400836.60	1294713.04	Картометр.метод	2.50	—
27	400847.18	1294730.68	Картометр.метод	2.50	—
28	400868.35	1294758.90	Картометр.метод	2.50	—
29	400870.11	1294776.54	Картометр.метод	2.50	—
30	400863.05	1294801.24	Картометр.метод	2.50	—
31	400806.61	1294855.92	Картометр.метод	2.50	—
32	400799.55	1294894.72	Картометр.метод	2.50	—
33	400748.40	1294864.74	Картометр.метод	2.50	—
34	400716.65	1294870.03	Картометр.метод	2.50	—
35	400686.67	1294889.43	Картометр.метод	2.50	—
36	400626.69	1294942.35	Картометр.метод	2.50	—
37	400609.05	1294986.45	Картометр.метод	2.50	—
38	400614.35	1295019.96	Картометр.метод	2.50	—
39	400639.04	1295088.75	Картометр.метод	2.50	—

ОПИСАНИЕ МЕСТОПОЛОЖЕНИЯ ГРАНИЦ

Особо охраняемая природная территория - памятник природы регионального значения
«Балка Коренная», расположенная на территории муниципальных образований
Инжавинский район, Рассказовский район Тамбовской области

Сведения о местоположении границ объекта

1	2	3	4	5	6
40	400630.22	1295129.32	Картометр.метод	2.50	—
41	400612.58	1295146.96	Картометр.метод	2.50	—
42	400579.07	1295154.02	Картометр.метод	2.50	—
43	400524.39	1295146.96	Картометр.метод	2.50	—
44	400469.71	1295157.54	Картометр.метод	2.50	—
45	400441.48	1295182.24	Картометр.метод	2.50	—
46	400418.55	1295219.28	Картометр.метод	2.50	—
47	400409.73	1295265.14	Картометр.метод	2.50	—
48	400409.73	1295303.95	Картометр.метод	2.50	—
49	400475.00	1295395.67	Картометр.метод	2.50	—
50	400475.00	1295422.13	Картометр.метод	2.50	—
51	400407.97	1295506.79	Картометр.метод	2.50	—
52	400358.58	1295469.75	Картометр.метод	2.50	—
53	400333.89	1295469.75	Картометр.метод	2.50	—
54	400282.73	1295522.67	Картометр.метод	2.50	—
55	400259.80	1295587.93	Картометр.метод	2.50	—
56	400289.79	1295621.89	Картометр.метод	2.50	—
57	400314.48	1295642.17	Картометр.метод	2.50	—
58	400280.09	1295710.96	Картометр.метод	2.50	—
59	400250.98	1295726.84	Картометр.метод	2.50	—
60	400200.71	1295708.32	Картометр.метод	2.50	—
61	400161.03	1295748.01	Картометр.метод	2.50	—
62	400070.19	1295891.76	Картометр.метод	2.50	—
63	400045.49	1295941.15	Картометр.метод	2.50	—
64	400035.79	1295987.01	Картометр.метод	2.50	—
65	399996.10	1296008.18	Картометр.метод	2.50	—
66	399979.35	1296031.99	Картометр.метод	2.50	—
67	399983.76	1296093.73	Картометр.метод	2.50	—
68	399911.44	1296221.61	Картометр.метод	2.50	—
69	399895.56	1296261.30	Картометр.метод	2.50	—
70	399852.35	1296326.56	Картометр.метод	2.50	—
71	399813.54	1296360.96	Картометр.метод	2.50	—
72	399742.10	1296412.11	Картометр.метод	2.50	—
73	399713.88	1296443.86	Картометр.метод	2.50	—
74	399692.71	1296480.90	Картометр.метод	2.50	—
75	399671.55	1296549.69	Картометр.метод	2.50	—
76	399652.14	1296580.56	Картометр.метод	2.50	—
77	399606.28	1296633.48	Картометр.метод	2.50	—
78	399599.23	1296657.29	Картометр.метод	2.50	—
79	399621.28	1296691.69	Картометр.метод	2.50	—
80	399587.76	1296748.13	Картометр.метод	2.50	—
81	399586.88	1296761.36	Картометр.метод	2.50	—
82	399542.78	1296796.64	Картометр.метод	2.50	—
83	399495.16	1296817.80	Картометр.метод	2.50	—
84	399256.15	1296905.12	Картометр.метод	2.50	—
85	399150.32	1296961.56	Картометр.метод	2.50	—
86	399099.17	1296999.48	Картометр.метод	2.50	—
87	399005.68	1297096.50	Картометр.метод	2.50	—

ОПИСАНИЕ МЕСТОПОЛОЖЕНИЯ ГРАНИЦ

Особо охраняемая природная территория - памятник природы регионального значения
«Балка Коренная», расположенная на территории муниципальных образований
Инжавинский район, Рассказовский район Тамбовской области

Сведения о местоположении границ объекта

1	2	3	4	5	6
88	398995.10	1297115.90	Картометр.метод	2.50	—
89	398994.21	1297141.48	Картометр.метод	2.50	—
90	399012.73	1297173.23	Картометр.метод	2.50	—
91	398998.62	1297203.21	Картометр.метод	2.50	—
92	399000.39	1297249.07	Картометр.метод	2.50	—
93	399052.42	1297279.06	Картометр.метод	2.50	—
94	399162.67	1297323.16	Картометр.метод	2.50	—
95	399276.22	1297373.01	Картометр.метод	2.50	—
96	399068.57	1297533.29	Картометр.метод	2.50	—
97	399007.56	1297610.70	Картометр.метод	2.50	—
98	399054.00	1297641.67	Картометр.метод	2.50	—
99	399105.35	1297655.21	Картометр.метод	2.50	—
100	399209.86	1297631.84	Картометр.метод	2.50	—
101	399230.59	1297636.24	Картометр.метод	2.50	—
102	399301.14	1297597.88	Картометр.метод	2.50	—
103	399327.60	1297599.64	Картометр.метод	2.50	—
104	399356.70	1297566.13	Картометр.метод	2.50	—
105	399369.05	1297559.07	Картометр.метод	2.50	—
106	399392.86	1297537.47	Картометр.метод	2.50	—
107	399419.32	1297529.97	Картометр.метод	2.50	—
108	399441.81	1297511.01	Картометр.метод	2.50	—
109	399451.51	1297490.72	Картометр.метод	2.50	—
110	399482.38	1297469.12	Картометр.метод	2.50	—
111	399491.20	1297454.56	Картометр.метод	2.50	—
112	399530.76	1297427.65	Картометр.метод	2.50	—
113	399557.78	1297446.63	Картометр.метод	2.50	—
114	399623.04	1297406.06	Картометр.метод	2.50	—
115	399709.47	1297309.05	Картометр.метод	2.50	—
116	399848.82	1297197.92	Картометр.метод	2.50	—
117	399875.28	1297189.10	Картометр.метод	2.50	—
118	399921.14	1297153.82	Картометр.метод	2.50	—
119	399919.37	1297107.96	Картометр.метод	2.50	—
120	399919.37	1297042.70	Картометр.метод	2.50	—
121	399901.73	1297007.42	Картометр.метод	2.50	—
122	399845.29	1297039.17	Картометр.метод	2.50	—
123	399859.40	1297002.13	Картометр.метод	2.50	—
124	399887.62	1296975.67	Картометр.метод	2.50	—
125	400138.10	1296786.94	Картометр.метод	2.50	—
126	400203.36	1296751.66	Картометр.метод	2.50	—
127	400547.32	1296621.13	Картометр.метод	2.50	—
128	400575.54	1296619.37	Картометр.метод	2.50	—
129	400760.75	1296407.70	Картометр.метод	2.50	—
130	400864.82	1296391.82	Картометр.метод	2.50	—
131	400981.23	1296478.26	Картометр.метод	2.50	—
132	401002.40	1296515.30	Картометр.метод	2.50	—
133	401009.46	1296536.46	Картометр.метод	2.50	—
134	400975.94	1296529.41	Картометр.метод	2.50	—
135	400912.44	1296578.80	Картометр.метод	2.50	—

ОПИСАНИЕ МЕСТОПОЛОЖЕНИЯ ГРАНИЦ

Особо охраняемая природная территория - памятник природы регионального значения
«Балка Коренная», расположенная на территории муниципальных образований
Инжавинский район, Рассказовский район Тамбовской области

Сведения о местоположении границ объекта

1	2	3	4	5	6
136	400942.43	1296605.26	Картометр.метод	2.50	—
137	400885.98	1296645.82	Картометр.метод	2.50	—
138	400854.23	1296684.63	Картометр.метод	2.50	—
139	400848.94	1296723.44	Картометр.метод	2.50	—
140	400864.82	1296741.07	Картометр.метод	2.50	—
141	400935.37	1296802.81	Картометр.метод	2.50	—
142	401004.17	1296843.38	Картометр.метод	2.50	—
143	401192.90	1296885.71	Картометр.метод	2.50	—
144	401302.26	1296940.39	Картометр.метод	2.50	—
145	401353.42	1296938.63	Картометр.метод	2.50	—
146	401379.87	1296947.45	Картометр.метод	2.50	—
147	401431.03	1296943.92	Картометр.метод	2.50	—
148	401453.96	1296958.91	Картометр.метод	2.50	—
149	401558.03	1296890.12	Картометр.метод	2.50	—
150	401582.72	1296874.25	Картометр.метод	2.50	—
151	401591.54	1296821.33	Картометр.метод	2.50	—
152	401660.33	1296830.15	Картометр.метод	2.50	—
153	401764.40	1296749.01	Картометр.метод	2.50	—
154	401799.68	1296733.14	Картометр.метод	2.50	—
155	401961.96	1296507.36	Картометр.метод	2.50	—
156	401974.30	1296480.90	Картометр.метод	2.50	—
157	401970.78	1296443.86	Картометр.метод	2.50	—
158	401954.90	1296406.82	Картометр.метод	2.50	—
159	401935.50	1296350.37	Картометр.метод	2.50	—
160	401946.08	1296338.03	Картометр.метод	2.50	—
161	402043.10	1296456.21	Картометр.метод	2.50	—
162	402060.73	1296452.68	Картометр.метод	2.50	—
163	402103.07	1296424.46	Картометр.метод	2.50	—
164	402161.28	1296352.14	Картометр.метод	2.50	—
165	402198.32	1296292.16	Картометр.метод	2.50	—
166	402231.83	1296212.79	Картометр.метод	2.50	—
167	402249.47	1296152.82	Картометр.метод	2.50	—
168	402281.22	1295971.14	Картометр.метод	2.50	—
169	401815.55	1295671.28	Картометр.метод	2.50	—
170	401734.42	1295674.80	Картометр.метод	2.50	—
171	401531.57	1295538.98	Картометр.метод	2.50	—
172	401577.43	1295477.25	Картометр.метод	2.50	—
173	401984.89	1295704.79	Картометр.метод	2.50	—
174	402018.40	1295665.98	Картометр.метод	2.50	—
175	402051.92	1295676.57	Картометр.метод	2.50	—
176	402182.44	1295745.36	Картометр.метод	2.50	—
177	402247.71	1295733.01	Картометр.метод	2.50	—
178	402270.97	1295738.49	Картометр.метод	2.50	—
179	402270.91	1295738.81	Картометр.метод	2.50	—
180	402298.85	1295744.22	Картометр.метод	2.50	—
181	402296.37	1295751.92	Картометр.метод	2.50	—
182	402431.30	1295830.85	Картометр.метод	2.50	—
183	402437.92	1295820.27	Картометр.метод	2.50	—

ОПИСАНИЕ МЕСТОПОЛОЖЕНИЯ ГРАНИЦ

Особо охраняемая природная территория - памятник природы регионального значения
«Балка Коренная», расположенная на территории муниципальных образований
Инжавинский район, Рассказовский район Тамбовской области

Сведения о местоположении границ объекта

1	2	3	4	5	6
184	402428.66	1295815.42	Картометр.метод	2.50	—
185	402443.21	1295795.57	Картометр.метод	2.50	—
186	402452.91	1295777.93	Картометр.метод	2.50	—
187	402465.26	1295768.23	Картометр.метод	2.50	—
188	402487.75	1295760.29	Картометр.метод	2.50	—
189	402503.62	1295760.73	Картометр.метод	2.50	—
190	402514.65	1295755.44	Картометр.метод	2.50	—
191	402531.85	1295744.86	Картометр.метод	2.50	—
192	402542.43	1295733.84	Картометр.метод	2.50	—
193	402565.36	1295696.79	Картометр.метод	2.50	—
194	402582.12	1295682.24	Картометр.метод	2.50	—
195	402597.11	1295686.21	Картометр.метод	2.50	—
196	402600.64	1295668.57	Картометр.метод	2.50	—
197	402620.92	1295659.75	Картометр.метод	2.50	—
198	402630.18	1295647.41	Картометр.метод	2.50	—
199	402656.64	1295633.29	Картометр.метод	2.50	—
200	402692.36	1295594.05	Картометр.метод	2.50	—
201	402712.20	1295581.70	Картометр.метод	2.50	—
202	402719.70	1295583.91	Картометр.метод	2.50	—
203	402741.75	1295606.39	Картометр.метод	2.50	—
204	402744.84	1295598.02	Картометр.метод	2.50	—
205	402751.89	1295601.32	Картометр.метод	2.50	—
206	402742.19	1295581.04	Картометр.метод	2.50	—
207	402734.25	1295561.64	Картометр.метод	2.50	—
208	402743.07	1295541.35	Картометр.метод	2.50	—
209	402756.30	1295546.64	Картометр.метод	2.50	—
210	402774.82	1295548.41	Картометр.метод	2.50	—
211	402808.34	1295536.06	Картометр.метод	2.50	—
212	402837.44	1295529.89	Картометр.метод	2.50	—
213	402862.13	1295529.00	Картометр.метод	2.50	—
214	402887.71	1295541.35	Картометр.метод	2.50	—
215	402922.99	1295552.82	Картометр.метод	2.50	—
216	402944.15	1295545.76	Картометр.метод	2.50	—
217	402960.91	1295547.52	Картометр.метод	2.50	—
218	402977.67	1295544.00	Картометр.метод	2.50	—
219	402958.27	1295535.18	Картометр.метод	2.50	—
220	402933.57	1295536.94	Картометр.метод	2.50	—
221	402900.06	1295524.59	Картометр.метод	2.50	—
222	402883.30	1295516.66	Картометр.метод	2.50	—
223	402874.48	1295506.96	Картометр.метод	2.50	—
224	402840.09	1295496.37	Картометр.метод	2.50	—
225	402812.74	1295499.90	Картометр.метод	2.50	—
226	402766.88	1295487.55	Картометр.метод	2.50	—
227	402754.54	1295481.38	Картометр.метод	2.50	—
228	402758.06	1295467.27	Картометр.метод	2.50	—
229	402780.11	1295445.22	Картометр.метод	2.50	—
230	402802.16	1295402.00	Картометр.метод	2.50	—
231	402802.16	1295349.97	Картометр.метод	2.50	—

ОПИСАНИЕ МЕСТОПОЛОЖЕНИЯ ГРАНИЦ

Особо охраняемая природная территория - памятник природы регионального значения
«Балка Коренная», расположенная на территории муниципальных образований
Инжавинский район, Рассказовский район Тамбовской области

Сведения о местоположении границ объекта

1	2	3	4	5	6
232	402826.86	1295319.10	Картометр.метод	2.50	—
233	402828.62	1295297.05	Картометр.метод	2.50	—
234	402845.38	1295280.30	Картометр.метод	2.50	—
235	402875.36	1295262.66	Картометр.метод	2.50	—
236	402889.47	1295250.31	Картометр.метод	2.50	—
237	402899.18	1295208.86	Картометр.метод	2.50	—
238	402898.29	1295179.75	Картометр.метод	2.50	—
239	402888.59	1295152.41	Картометр.метод	2.50	—
240	402893.88	1295136.54	Картометр.метод	2.50	—
241	402896.53	1295114.49	Картометр.метод	2.50	—
242	402904.47	1295098.62	Картометр.метод	2.50	—
243	402911.52	1295079.21	Картометр.метод	2.50	—
244	402958.27	1295059.81	Картометр.метод	2.50	—
245	403007.65	1295023.65	Картометр.метод	2.50	—
246	403023.53	1295006.01	Картометр.метод	2.50	—
247	403042.05	1294994.55	Картометр.метод	2.50	—
248	403072.04	1294995.43	Картометр.метод	2.50	—
249	403124.95	1294983.96	Картометр.метод	2.50	—
250	403155.82	1294986.61	Картометр.метод	2.50	—
251	403186.69	1294998.96	Картометр.метод	2.50	—
252	403236.08	1295013.07	Картометр.метод	2.50	—
253	403271.36	1295043.93	Картометр.метод	2.50	—
254	403291.64	1295047.46	Картометр.метод	2.50	—
255	403269.59	1295022.77	Картометр.метод	2.50	—
256	403259.89	1295001.60	Картометр.метод	2.50	—
257	403244.90	1294981.32	Картометр.метод	2.50	—
258	403138.18	1294933.69	Картометр.метод	2.50	—
259	403141.71	1294923.99	Картометр.метод	2.50	—
260	403157.59	1294916.05	Картометр.метод	2.50	—
261	403139.95	1294911.64	Картометр.метод	2.50	—
262	403151.41	1294887.83	Картометр.метод	2.50	—
263	403179.63	1294856.96	Картометр.метод	2.50	—
264	403205.21	1294816.39	Картометр.метод	2.50	—
265	403237.84	1294788.17	Картометр.метод	2.50	—
266	403257.24	1294760.83	Картометр.метод	2.50	—
267	403262.10	1294748.26	Картометр.метод	2.50	—
268	403240.05	1294757.08	Картометр.метод	2.50	—
269	403176.99	1294808.68	Картометр.метод	2.50	—
270	403140.83	1294854.10	Картометр.метод	2.50	—
271	403098.49	1294896.87	Картометр.метод	2.50	—
272	403068.07	1294910.98	Картометр.метод	2.50	—
273	403043.37	1294910.98	Картометр.метод	2.50	—
274	403027.94	1294903.48	Картометр.метод	2.50	—
275	403010.30	1294904.81	Картометр.метод	2.50	—
276	402994.87	1294913.19	Картометр.метод	2.50	—
277	402976.79	1294931.71	Картометр.метод	2.50	—
278	402921.22	1294957.28	Картометр.метод	2.50	—
279	402898.29	1294951.99	Картометр.метод	2.50	—

ОПИСАНИЕ МЕСТОПОЛОЖЕНИЯ ГРАНИЦ

Особо охраняемая природная территория - памятник природы регионального значения
«Балка Коренная», расположенная на территории муниципальных образований
Инжавинский район, Рассказовский район Тамбовской области

Сведения о местоположении границ объекта

1	2	3	4	5	6
280	402896.53	1294965.22	Картометр.метод	2.50	—
281	402898.29	1294977.13	Картометр.метод	2.50	—
282	402896.09	1294991.68	Картометр.метод	2.50	—
283	402891.24	1295003.14	Картометр.метод	2.50	—
284	402873.60	1295022.11	Картометр.метод	2.50	—
285	402848.02	1295055.18	Картометр.метод	2.50	—
286	402837.44	1295072.82	Картометр.метод	2.50	—
287	402833.03	1295083.40	Картометр.метод	2.50	—
288	402811.42	1295117.80	Картометр.метод	2.50	—
289	402783.20	1295084.28	Картометр.метод	2.50	—
290	402763.80	1295079.43	Картометр.метод	2.50	—
291	402747.92	1295070.17	Картометр.метод	2.50	—
292	402726.31	1295052.09	Картометр.метод	2.50	—
293	402707.35	1295047.68	Картометр.метод	2.50	—
294	402661.93	1295021.22	Картометр.метод	2.50	—
295	402648.70	1295017.26	Картометр.метод	2.50	—
296	402680.01	1295042.39	Картометр.метод	2.50	—
297	402695.45	1295060.47	Картометр.метод	2.50	—
298	402714.85	1295069.29	Картометр.метод	2.50	—
299	402733.81	1295085.61	Картометр.метод	2.50	—
300	402764.68	1295102.80	Картометр.метод	2.50	—
301	402786.73	1295140.73	Картометр.метод	2.50	—
302	402791.14	1295159.69	Картометр.метод	2.50	—
303	402785.40	1295185.27	Картометр.метод	2.50	—
304	402773.06	1295199.82	Картометр.метод	2.50	—
305	402771.29	1295211.72	Картометр.метод	2.50	—
306	402732.05	1295282.28	Картометр.метод	2.50	—
307	402722.79	1295303.89	Картометр.метод	2.50	—
308	402716.17	1295340.93	Картометр.метод	2.50	—
309	402710.88	1295349.75	Картометр.метод	2.50	—
310	402677.37	1295397.37	Картометр.метод	2.50	—
311	402666.34	1295422.07	Картометр.метод	2.50	—
312	402640.32	1295466.61	Картометр.метод	2.50	—
313	402623.13	1295477.19	Картометр.метод	2.50	—
314	402611.66	1295477.63	Картометр.метод	2.50	—
315	402594.90	1295488.66	Картометр.метод	2.50	—
316	402579.03	1295499.68	Картометр.метод	2.50	—
317	402561.39	1295500.56	Картометр.метод	2.50	—
318	402552.13	1295511.59	Картометр.метод	2.50	—
319	402551.25	1295532.31	Картометр.метод	2.50	—
320	402504.95	1295576.85	Картометр.метод	2.50	—
321	402487.31	1295587.43	Картометр.метод	2.50	—
322	402474.52	1295584.79	Картометр.метод	2.50	—
323	402461.29	1295575.97	Картометр.метод	2.50	—
324	402427.34	1295577.29	Картометр.метод	2.50	—
325	402415.87	1295586.55	Картометр.метод	2.50	—
326	402380.59	1295601.54	Картометр.метод	2.50	—
327	402368.24	1295615.21	Картометр.метод	2.50	—

ОПИСАНИЕ МЕСТОПОЛОЖЕНИЯ ГРАНИЦ

Особо охраняемая природная территория - памятник природы регионального значения
«Балка Коренная», расположенная на территории муниципальных образований
Инжавинский район, Рассказовский район Тамбовской области

Сведения о местоположении границ объекта

1	2	3	4	5	6
328	402347.52	1295666.37	Картометр.метод	2.50	—
329	402332.97	1295699.00	Картометр.метод	2.50	—
330	402309.15	1295741.77	Картометр.метод	2.50	—
331	402300.78	1295738.25	Картометр.метод	2.50	—
332	402300.09	1295740.38	Картометр.метод	2.50	—
333	402279.80	1295736.46	Картометр.метод	2.50	—
334	402339.43	1295634.23	Картометр.метод	2.50	—
335	402420.57	1295551.33	Картометр.метод	2.50	—
336	402473.48	1295538.10	Картометр.метод	2.50	—
337	402528.17	1295472.84	Картометр.метод	2.50	—
338	402593.43	1295446.38	Картометр.метод	2.50	—
339	402676.33	1295351.13	Картометр.метод	2.50	—
340	402757.47	1295210.02	Картометр.метод	2.50	—
341	402768.05	1295162.39	Картометр.метод	2.50	—
342	402755.71	1295139.46	Картометр.метод	2.50	—
343	402575.79	1295024.81	Картометр.метод	2.50	—
344	402521.11	1294991.30	Картометр.метод	2.50	—
345	402459.37	1294936.62	Картометр.метод	2.50	—
346	402424.10	1294896.05	Картометр.метод	2.50	—
347	402293.57	1294820.20	Картометр.метод	2.50	—
348	402191.26	1294758.46	Картометр.метод	2.50	—
349	402155.98	1294728.48	Картометр.метод	2.50	—
350	402198.32	1294673.80	Картометр.метод	2.50	—
351	402281.22	1294703.78	Картометр.метод	2.50	—
352	402376.47	1294763.76	Картометр.метод	2.50	—
353	402492.89	1294848.42	Картометр.метод	2.50	—
354	402780.40	1295068.91	Картометр.метод	2.50	—
355	402803.33	1295065.38	Картометр.метод	2.50	—
356	402829.79	1295045.98	Картометр.метод	2.50	—
357	402868.60	1294996.59	Картометр.метод	2.50	—
358	402866.83	1294970.13	Картометр.метод	2.50	—
359	402858.01	1294938.38	Картометр.метод	2.50	—
360	402820.97	1294878.41	Картометр.метод	2.50	—
361	402803.33	1294836.07	Картометр.метод	2.50	—
362	402856.25	1294871.35	Картометр.метод	2.50	—
363	402917.98	1294931.32	Картометр.метод	2.50	—
364	402946.21	1294915.45	Картометр.метод	2.50	—
365	403023.82	1294859.01	Картометр.метод	2.50	—
366	403046.75	1294850.19	Картометр.метод	2.50	—
367	403069.68	1294832.55	Картометр.метод	2.50	—
368	403164.93	1294684.38	Картометр.метод	2.50	—
369	403230.19	1294552.09	Картометр.метод	2.50	—
370	403301.63	1294554.84	Картометр.метод	2.50	—
371	403333.38	1294540.73	Картометр.метод	2.50	—
372	403389.82	1294480.76	Картометр.метод	2.50	—
373	403460.38	1294260.27	Картометр.метод	2.50	—
374	403292.81	1294182.66	Картометр.метод	2.50	—
375	403252.24	1294113.87	Картометр.метод	2.50	—

ОПИСАНИЕ МЕСТОПОЛОЖЕНИЯ ГРАНИЦ

Особо охраняемая природная территория - памятник природы регионального значения
«Балка Коренная», расположенная на территории муниципальных образований
Инжавинский район, Рассказовский район Тамбовской области

Сведения о местоположении границ объекта

1	2	3	4	5	6
376	403195.80	1294055.66	Картометр.метод	2.50	—
377	403005.30	1293997.46	Картометр.метод	2.50	—
378	403022.94	1293956.89	Картометр.метод	2.50	—
379	403135.82	1294011.57	Картометр.метод	2.50	—
380	403241.66	1294043.32	Картометр.метод	2.50	—
381	403313.98	1294043.32	Картометр.метод	2.50	—
382	403338.67	1294030.97	Картометр.метод	2.50	—
383	403386.30	1293971.00	Картометр.метод	2.50	—
384	403492.13	1293907.50	Картометр.метод	2.50	—
385	403601.49	1293902.21	Картометр.метод	2.50	—
386	403691.45	1293923.37	Картометр.метод	2.50	—
387	403871.37	1293965.71	Картометр.метод	2.50	—
388	403904.88	1293942.77	Картометр.метод	2.50	—
389	403996.60	1293798.14	Картометр.метод	2.50	—
390	404053.05	1293671.14	Картометр.метод	2.50	—
391	404067.16	1293674.66	Картометр.метод	2.50	—
392	403987.78	1293926.90	Картометр.метод	2.50	—
393	403986.02	1293993.93	Картометр.метод	2.50	—
394	403998.37	1294013.33	Картометр.метод	2.50	—
395	404111.26	1294046.84	Картометр.метод	2.50	—
396	404192.39	1294078.59	Картометр.метод	2.50	—
397	404222.38	1294106.82	Картометр.метод	2.50	—
398	404231.20	1294170.32	Картометр.метод	2.50	—
399	403950.74	1294053.90	Картометр.метод	2.50	—
400	403807.87	1294075.07	Картометр.метод	2.50	—
401	403760.24	1294101.52	Картометр.метод	2.50	—
402	403677.34	1294200.30	Картометр.метод	2.50	—
403	403635.01	1294276.15	Картометр.метод	2.50	—
404	403523.88	1294436.66	Картометр.метод	2.50	—
405	403442.74	1294635.98	Картометр.метод	2.50	—
406	403405.70	1294741.82	Картометр.метод	2.50	—
407	403405.70	1294932.32	Картометр.метод	2.50	—
408	403448.03	1294953.48	Картометр.метод	2.50	—
409	403476.26	1294960.54	Картометр.метод	2.50	—
410	403686.16	1294986.12	Картометр.метод	2.50	—
411	403778.76	1295038.15	Картометр.метод	2.50	—
412	403839.62	1295046.09	Картометр.метод	2.50	—
413	403915.46	1295077.84	Картометр.метод	2.50	—
414	403950.74	1295086.66	Картометр.метод	2.50	—
415	404017.77	1295095.48	Картометр.метод	2.50	—
416	404075.98	1295095.48	Картометр.метод	2.50	—
417	404136.83	1295091.07	Картометр.метод	2.50	—
418	404173.87	1295091.07	Картометр.метод	2.50	—
419	404228.55	1295084.01	Картометр.метод	2.50	—
420	404230.32	1295084.89	Картометр.метод	2.50	—
421	404285.00	1295058.43	Картометр.метод	2.50	—
422	404314.98	1295094.59	Картометр.метод	2.50	—
423	404348.50	1295110.47	Картометр.метод	2.50	—

ОПИСАНИЕ МЕСТОПОЛОЖЕНИЯ ГРАНИЦ

Особо охраняемая природная территория - памятник природы регионального значения
«Балка Коренная», расположенная на территории муниципальных образований
Инжавинский район, Рассказовский район Тамбовской области

Сведения о местоположении границ объекта

1	2	3	4	5	6
424	404404.06	1295115.76	Картометр.метод	2.50	—
425	404470.21	1295119.29	Картометр.метод	2.50	—
426	404686.28	1295110.47	Картометр.метод	2.50	—
427	404781.53	1295106.06	Картометр.метод	2.50	—
428	404817.69	1295101.65	Картометр.метод	2.50	—
429	404939.40	1295041.68	Картометр.метод	2.50	—
430	404964.98	1295039.91	Картометр.метод	2.50	—
431	405063.76	1295039.91	Картометр.метод	2.50	—
432	405115.79	1295019.63	Картометр.метод	2.50	—
433	405144.89	1295002.87	Картометр.метод	2.50	—
434	405057.58	1295125.35	Картометр.метод	2.50	—
435	405059.35	1295157.10	Картометр.метод	2.50	—
436	405096.39	1295176.51	Картометр.метод	2.50	—
437	405241.03	1295287.63	Картометр.метод	2.50	—
438	405230.44	1295388.17	Картометр.метод	2.50	—
439	405198.69	1295762.12	Картометр.метод	2.50	—
440	405145.78	1295763.88	Картометр.метод	2.50	—
441	405165.18	1295523.99	Картометр.метод	2.50	—
442	405174.00	1295331.73	Картометр.метод	2.50	—
443	405170.47	1295289.39	Картометр.метод	2.50	—
444	405147.54	1295261.17	Картометр.метод	2.50	—
445	405108.73	1295225.89	Картометр.метод	2.50	—
446	405050.53	1295190.62	Картометр.метод	2.50	—
447	404974.68	1295158.87	Картометр.метод	2.50	—
448	404785.94	1295195.91	Картометр.метод	2.50	—
449	404703.04	1295199.44	Картометр.метод	2.50	—
450	404563.69	1295192.38	Картометр.метод	2.50	—
451	404394.36	1295307.03	Картометр.метод	2.50	—
452	404362.61	1295338.78	Картометр.метод	2.50	—
453	404364.37	1295388.17	Картометр.метод	2.50	—
454	404389.07	1295460.49	Картометр.метод	2.50	—
455	404380.25	1295495.77	Картометр.метод	2.50	—
456	404357.32	1295486.95	Картометр.метод	2.50	—
457	404292.05	1295264.70	Картометр.метод	2.50	—
458	404267.36	1295234.71	Картометр.метод	2.50	—
459	404235.61	1295224.13	Картометр.метод	2.50	—
460	404203.86	1295234.71	Картометр.метод	2.50	—
461	404180.93	1295261.17	Картометр.метод	2.50	—
462	404076.86	1295314.09	Картометр.метод	2.50	—
463	404002.78	1295299.98	Картометр.метод	2.50	—
464	403653.53	1295181.80	Картометр.метод	2.50	—
465	403521.23	1295120.06	Картометр.метод	2.50	—
466	403443.62	1295105.95	Картометр.метод	2.50	—
467	403341.32	1295130.64	Картометр.метод	2.50	—
468	403244.30	1295109.48	Картометр.метод	2.50	—
469	403103.19	1295063.62	Картометр.метод	2.50	—
470	403043.22	1295056.56	Картометр.метод	2.50	—
471	403004.42	1295091.84	Картометр.метод	2.50	—

ОПИСАНИЕ МЕСТОПОЛОЖЕНИЯ ГРАНИЦ

Особо охраняемая природная территория - памятник природы регионального значения
«Балка Коренная», расположенная на территории муниципальных образований
Инжавинский район, Рассказовский район Тамбовской области

Сведения о местоположении границ объекта

1	2	3	4	5	6
472	402979.72	1295178.27	Картометр.метод	2.50	—
473	402983.25	1295241.77	Картометр.метод	2.50	—
474	402916.22	1295284.10	Картометр.метод	2.50	—
475	402879.18	1295321.14	Картометр.метод	2.50	—
476	402852.72	1295370.53	Картометр.метод	2.50	—
477	402870.36	1295411.10	Картометр.метод	2.50	—
478	402962.08	1295490.48	Картометр.метод	2.50	—
479	403011.47	1295515.17	Картометр.метод	2.50	—
480	403108.48	1295539.87	Картометр.метод	2.50	—
481	403235.48	1295552.21	Картометр.метод	2.50	—
482	403307.80	1295557.51	Картометр.метод	2.50	—
483	403376.60	1295573.38	Картометр.метод	2.50	—
484	403477.14	1295613.95	Картометр.метод	2.50	—
485	403556.51	1295670.39	Картометр.метод	2.50	—
486	403537.11	1295679.21	Картометр.метод	2.50	—
487	403436.57	1295645.70	Картометр.метод	2.50	—
488	403350.14	1295615.71	Картометр.метод	2.50	—
489	403304.28	1295601.60	Картометр.метод	2.50	—
490	403230.19	1295599.84	Картометр.метод	2.50	—
491	403157.87	1295610.42	Картометр.метод	2.50	—
492	403036.17	1295603.37	Картометр.метод	2.50	—
493	402962.08	1295594.55	Картометр.метод	2.50	—
494	402898.58	1295573.38	Картометр.метод	2.50	—
495	402826.26	1295568.09	Картометр.метод	2.50	—
496	402803.33	1295580.44	Картометр.метод	2.50	—
497	402803.33	1295654.52	Картометр.метод	2.50	—
498	402757.47	1295631.59	Картометр.метод	2.50	—
499	402725.72	1295628.06	Картометр.метод	2.50	—
500	402678.10	1295649.23	Картометр.метод	2.50	—
501	402634.00	1295686.27	Картометр.метод	2.50	—
502	402565.21	1295746.24	Картометр.метод	2.50	—
503	402480.54	1295848.55	Картометр.метод	2.50	—
504	402455.85	1295910.28	Картометр.метод	2.50	—
505	402445.26	1295949.09	Картометр.метод	2.50	—
506	402413.51	1296005.53	Картометр.метод	2.50	—
507	402372.94	1296070.80	Картометр.метод	2.50	—
508	402378.23	1296095.49	Картометр.метод	2.50	—
509	402478.78	1296090.20	Картометр.метод	2.50	—
510	402595.19	1296116.66	Картометр.метод	2.50	—
511	402709.85	1296173.10	Картометр.метод	2.50	—
512	402865.07	1296211.91	Картометр.метод	2.50	—
513	402856.25	1296418.28	Картометр.метод	2.50	—
514	402868.60	1296441.21	Картометр.метод	2.50	—
515	402967.37	1296487.07	Картометр.метод	2.50	—
516	402949.73	1296532.94	Картометр.метод	2.50	—
517	402930.33	1296668.76	Картометр.метод	2.50	—
518	402947.97	1296716.38	Картометр.метод	2.50	—
519	403039.69	1296728.73	Картометр.метод	2.50	—

ОПИСАНИЕ МЕСТОПОЛОЖЕНИЯ ГРАНИЦ

Особо охраняемая природная территория - памятник природы регионального значения
«Балка Коренная», расположенная на территории муниципальных образований
Инжавинский район, Рассказовский район Тамбовской области

Сведения о местоположении границ объекта

1	2	3	4	5	6
520	403064.39	1296760.48	Картометр.метод	2.50	—
521	403083.79	1296809.87	Картометр.метод	2.50	—
522	403157.87	1296836.32	Картометр.метод	2.50	—
523	403239.01	1296846.91	Картометр.метод	2.50	—
524	403253.12	1296876.89	Картометр.метод	2.50	—
525	403244.30	1297010.95	Картометр.метод	2.50	—
526	403473.61	1297014.48	Картометр.метод	2.50	—
527	403535.35	1296972.14	Картометр.метод	2.50	—
528	403614.72	1297000.37	Картометр.метод	2.50	—
529	403648.23	1296984.49	Картометр.метод	2.50	—
530	403708.21	1297010.95	Картометр.метод	2.50	—
531	403810.51	1297032.12	Картометр.метод	2.50	—
532	403953.39	1297042.70	Картометр.метод	2.50	—
533	403972.79	1297102.67	Картометр.метод	2.50	—
534	403926.93	1297089.44	Картометр.метод	2.50	—
535	403870.48	1297096.50	Картометр.метод	2.50	—
536	403821.10	1297112.37	Картометр.метод	2.50	—
537	403762.89	1297156.47	Картометр.метод	2.50	—
538	403667.64	1297237.61	Картометр.метод	2.50	—
539	403614.72	1297230.55	Картометр.метод	2.50	—
540	403570.62	1297212.91	Картометр.метод	2.50	—
541	403515.94	1297218.21	Картометр.метод	2.50	—
542	403461.26	1297232.32	Картометр.метод	2.50	—
543	403388.94	1297276.41	Картометр.метод	2.50	—
544	403297.22	1297191.75	Картометр.метод	2.50	—
545	403254.89	1297174.11	Картометр.метод	2.50	—
546	403191.39	1297170.58	Картометр.метод	2.50	—
547	403170.22	1297158.23	Картометр.метод	2.50	—
548	403145.53	1297094.73	Картометр.метод	2.50	—
549	403030.87	1296997.72	Картометр.метод	2.50	—
550	402990.30	1296978.32	Картометр.метод	2.50	—
551	402925.04	1296974.79	Картометр.метод	2.50	—
552	402877.42	1296981.85	Картометр.метод	2.50	—
553	402833.32	1296997.72	Картометр.метод	2.50	—
554	402655.17	1297107.08	Картометр.метод	2.50	—
555	402572.26	1297198.80	Картометр.метод	2.50	—
556	402535.22	1297126.48	Картометр.метод	2.50	—
557	402517.58	1297117.66	Картометр.метод	2.50	—
558	402485.83	1297122.96	Картометр.метод	2.50	—
559	402432.92	1297161.76	Картометр.метод	2.50	—
560	402422.33	1297154.71	Картометр.метод	2.50	—
561	402422.33	1297124.72	Картометр.метод	2.50	—
562	402439.97	1297091.21	Картометр.метод	2.50	—
563	402616.36	1296934.22	Картометр.метод	2.50	—
564	402614.60	1296898.94	Картометр.метод	2.50	—
565	402589.90	1296872.48	Картометр.метод	2.50	—
566	402609.30	1296828.39	Картометр.метод	2.50	—
567	402676.33	1296750.78	Картометр.метод	2.50	—

ОПИСАНИЕ МЕСТОПОЛОЖЕНИЯ ГРАНИЦ

Особо охраняемая природная территория - памятник природы регионального значения
«Балка Коренная», расположенная на территории муниципальных образований
Инжавинский район, Рассказовский район Тамбовской области

Сведения о местоположении границ объекта

1	2	3	4	5	6
568	402674.57	1296708.44	Картометр.метод	2.50	—
569	402658.69	1296662.58	Картометр.метод	2.50	—
570	402621.65	1296614.96	Картометр.метод	2.50	—
571	402619.89	1296593.79	Картометр.метод	2.50	—
572	402639.29	1296537.35	Картометр.метод	2.50	—
573	402605.78	1296371.54	Картометр.метод	2.50	—
574	402604.01	1296341.55	Картометр.метод	2.50	—
575	402596.96	1296315.10	Картометр.метод	2.50	—
576	402579.32	1296276.29	Картометр.метод	2.50	—
577	402551.10	1296244.54	Картометр.метод	2.50	—
578	402521.11	1296232.19	Картометр.метод	2.50	—
579	402485.83	1296263.94	Картометр.метод	2.50	—
580	402385.29	1296368.01	Картометр.метод	2.50	—
581	402304.15	1296457.97	Картометр.метод	2.50	—
582	402279.46	1296509.12	Картометр.метод	2.50	—
583	402242.42	1296532.05	Картометр.метод	2.50	—
584	402200.08	1296570.86	Картометр.метод	2.50	—
585	402092.48	1296703.15	Картометр.метод	2.50	—
586	402062.50	1296719.03	Картометр.метод	2.50	—
587	402092.48	1296740.19	Картометр.метод	2.50	—
588	402120.71	1296752.54	Картометр.метод	2.50	—
589	401787.33	1297066.51	Картометр.метод	2.50	—
590	401632.11	1297227.03	Картометр.метод	2.50	—
591	401672.68	1297239.37	Картометр.метод	2.50	—
592	401759.11	1297262.30	Картометр.метод	2.50	—
593	401953.14	1297375.19	Картометр.метод	2.50	—
594	402000.76	1297382.25	Картометр.метод	2.50	—
595	402090.72	1297376.96	Картометр.метод	2.50	—
596	402242.42	1297511.01	Картометр.метод	2.50	—
597	402212.43	1297518.95	Картометр.метод	2.50	—
598	402126.00	1297529.53	Картометр.метод	2.50	—
599	402037.80	1297527.77	Картометр.метод	2.50	—
600	401944.32	1297518.95	Картометр.метод	2.50	—
601	401880.82	1297529.53	Картометр.метод	2.50	—
602	401827.90	1297550.70	Картометр.метод	2.50	—
603	401796.15	1297541.88	Картометр.метод	2.50	—
604	401781.16	1297532.62	Картометр.метод	2.50	—
605	401757.35	1297514.10	Картометр.метод	2.50	—
606	401722.07	1297463.83	Картометр.метод	2.50	—
607	401682.38	1297434.72	Картометр.метод	2.50	—
608	401633.87	1297409.15	Картометр.метод	2.50	—
609	401549.21	1297391.51	Картометр.метод	2.50	—
610	401528.04	1297384.45	Картометр.метод	2.50	—
611	401487.47	1297359.76	Картометр.метод	2.50	—
612	401415.15	1297293.61	Картометр.метод	2.50	—
613	401394.87	1297252.60	Картометр.метод	2.50	—
614	401350.77	1297241.14	Картометр.метод	2.50	—
615	401298.73	1297272.01	Картометр.метод	2.50	—

ОПИСАНИЕ МЕСТОПОЛОЖЕНИЯ ГРАНИЦ

Особо охраняемая природная территория - памятник природы регионального значения
«Балка Коренная», расположенная на территории муниципальных образований
Инжавинский район, Рассказовский район Тамбовской области

Сведения о местоположении границ объекта

1	2	3	4	5	6
616	401271.39	1297280.82	Картометр.метод	2.50	—
617	401189.37	1297244.66	Картометр.метод	2.50	—
618	401113.53	1297228.79	Картометр.метод	2.50	—
619	401033.27	1297225.26	Картометр.метод	2.50	—
620	401002.40	1297250.84	Картометр.метод	2.50	—
621	400933.61	1297287.88	Картометр.метод	2.50	—
622	400871.87	1297281.71	Картометр.метод	2.50	—
623	400842.77	1297268.48	Картометр.метод	2.50	—
624	400803.96	1297264.95	Картометр.метод	2.50	—
625	400754.57	1297257.01	Картометр.метод	2.50	—
626	400722.82	1297260.54	Картометр.метод	2.50	—
627	400684.90	1297274.65	Картометр.метод	2.50	—
628	400573.78	1297284.35	Картометр.метод	2.50	—
629	400529.68	1297275.53	Картометр.метод	2.50	—
630	400494.40	1297258.78	Картометр.метод	2.50	—
631	400486.46	1297246.43	Картометр.метод	2.50	—
632	400497.93	1297221.73	Картометр.метод	2.50	—
633	400549.96	1297175.87	Картометр.метод	2.50	—
634	400579.95	1297158.23	Картометр.метод	2.50	—
635	400610.82	1297121.19	Картометр.метод	2.50	—
636	400623.17	1297085.03	Картометр.метод	2.50	—
637	400610.82	1297055.05	Картометр.метод	2.50	—
638	400600.23	1297043.58	Картометр.метод	2.50	—
639	400524.39	1297014.48	Картометр.метод	2.50	—
640	400481.17	1297015.36	Картометр.метод	2.50	—
641	400437.07	1297035.64	Картометр.метод	2.50	—
642	400339.18	1297114.14	Картометр.метод	2.50	—
643	400284.50	1297189.10	Картометр.метод	2.50	—
644	400282.73	1297305.52	Картометр.метод	2.50	—
645	400274.80	1297343.44	Картометр.метод	2.50	—
646	400233.35	1297482.79	Картометр.метод	2.50	—
647	400189.25	1297588.62	Картометр.метод	2.50	—
648	400149.56	1297652.12	Картометр.метод	2.50	—
649	400105.46	1297698.87	Картометр.метод	2.50	—
650	400061.37	1297727.09	Картометр.метод	2.50	—
651	400015.51	1297737.67	Картометр.метод	2.50	—
652	399968.76	1297729.73	Картометр.метод	2.50	—
653	399950.24	1297734.14	Картометр.метод	2.50	—
654	399889.39	1297782.65	Картометр.метод	2.50	—
655	399695.36	1297915.82	Картометр.метод	2.50	—
656	399575.42	1298041.06	Картометр.метод	2.50	—
657	399518.97	1298123.96	Картометр.метод	2.50	—
658	399518.97	1298149.54	Картометр.метод	2.50	—
659	399515.44	1298166.30	Картометр.метод	2.50	—
660	399498.69	1298174.23	Картометр.метод	2.50	—
661	399475.76	1298164.53	Картометр.метод	2.50	—
662	399330.23	1298173.35	Картометр.метод	2.50	—
663	399303.78	1298168.94	Картометр.метод	2.50	—

ОПИСАНИЕ МЕСТОПОЛОЖЕНИЯ ГРАНИЦ

Особо охраняемая природная территория - памятник природы регионального значения
«Балка Коренная», расположенная на территории муниципальных образований
Инжавинский район, Рассказовский район Тамбовской области

Сведения о местоположении границ объекта

1	2	3	4	5	6
664	399274.67	1298151.30	Картометр.метод	2.50	—
665	399230.57	1298056.05	Картометр.метод	2.50	—
666	399229.69	1298058.70	Картометр.метод	2.50	—
667	399211.17	1297996.96	Картометр.метод	2.50	—
668	399193.53	1297973.15	Картометр.метод	2.50	—
669	399164.43	1297966.98	Картометр.метод	2.50	—
670	399120.33	1297896.42	Картометр.метод	2.50	—
671	399113.28	1297878.78	Картометр.метод	2.50	—
672	399111.51	1297863.79	Картометр.метод	2.50	—
673	399100.05	1297855.85	Картометр.метод	2.50	—
674	399085.05	1297858.50	Картометр.метод	2.50	—
675	399070.94	1297863.79	Картометр.метод	2.50	—
676	399064.77	1297879.66	Картометр.метод	2.50	—
677	399055.95	1297867.32	Картометр.метод	2.50	—
678	399029.49	1297861.14	Картометр.метод	2.50	—
679	399027.73	1297873.49	Картометр.метод	2.50	—
680	399011.85	1297873.49	Картометр.метод	2.50	—
681	398996.86	1297869.08	Картометр.метод	2.50	—
682	398990.69	1297873.49	Картометр.метод	2.50	—
683	398988.92	1297890.25	Картометр.метод	2.50	—
684	398982.75	1297900.83	Картометр.метод	2.50	—
685	398967.76	1297903.48	Картометр.метод	2.50	—
686	398953.64	1297889.81	Картометр.метод	2.50	—
687	398930.71	1297934.79	Картометр.метод	2.50	—
688	398920.13	1297947.13	Картометр.метод	2.50	—
689	398904.26	1297952.43	Картометр.метод	2.50	—
690	398876.03	1297935.67	Картометр.метод	2.50	—
691	398871.62	1297925.08	Картометр.метод	2.50	—
692	398895.44	1297836.89	Картометр.метод	2.50	—
693	398890.14	1297813.96	Картометр.метод	2.50	—
694	398871.62	1297772.51	Картометр.метод	2.50	—
695	398991.16	1297653.51	Картометр.метод	2.50	—
696	398863.66	1297589.76	Картометр.метод	2.50	—
697	398807.20	1297587.94	Картометр.метод	2.50	—
698	398723.41	1297622.54	Картометр.метод	2.50	—
699	398642.18	1297685.30	Картометр.метод	2.50	—
700	398598.89	1297739.73	Картометр.метод	2.50	—
701	398577.04	1297748.28	Картометр.метод	2.50	—
702	398544.79	1297748.28	Картометр.метод	2.50	—
703	398519.28	1297740.08	Картометр.метод	2.50	—
704	398441.31	1297704.64	Картометр.метод	2.50	—
705	398399.29	1297681.40	Картометр.метод	2.50	—
706	398384.54	1297667.57	Картометр.метод	2.50	—
707	398345.88	1297616.08	Картометр.метод	2.50	—
708	398297.66	1297586.91	Картометр.метод	2.50	—
709	398279.21	1297593.74	Картометр.метод	2.50	—
710	398179.95	1297796.37	Картометр.метод	2.50	—
711	398178.58	1297805.03	Картометр.метод	2.50	—

ОПИСАНИЕ МЕСТОПОЛОЖЕНИЯ ГРАНИЦ

Особо охраняемая природная территория - памятник природы регионального значения
«Балка Коренная», расположенная на территории муниципальных образований
Инжавинский район, Рассказовский район Тамбовской области

Сведения о местоположении границ объекта

1	2	3	4	5	6
712	398160.78	1297808.67	Картометр.метод	2.50	—
713	398039.24	1297863.43	Картометр.метод	2.50	—
714	398013.51	1297892.80	Картометр.метод	2.50	—
715	397772.17	1297823.35	Картометр.метод	2.50	—
716	397737.57	1297796.03	Картометр.метод	2.50	—
717	397719.35	1297670.81	Картометр.метод	2.50	—
718	397710.25	1297618.90	Картометр.метод	2.50	—
719	397688.39	1297509.61	Картометр.метод	2.50	—
720	397675.64	1297484.11	Картометр.метод	2.50	—
721	397560.89	1297515.99	Картометр.метод	2.50	—
722	397536.30	1297499.60	Картометр.метод	2.50	—
723	397450.69	1297428.56	Картометр.метод	2.50	—
724	397479.84	1297388.49	Картометр.метод	2.50	—
725	397434.30	1297144.42	Картометр.метод	2.50	—
726	397423.37	1297123.47	Картометр.метод	2.50	—
727	397394.23	1297099.79	Картометр.метод	2.50	—
728	397372.37	1297093.42	Картометр.метод	2.50	—
729	397359.62	1297093.42	Картометр.метод	2.50	—
730	397347.78	1297098.88	Картометр.метод	2.50	—
731	397294.96	1297093.42	Картометр.метод	2.50	—
732	397138.32	1297109.81	Картометр.метод	2.50	—
733	397096.43	1297076.11	Картометр.метод	2.50	—
734	397065.46	1297020.56	Картометр.метод	2.50	—
735	397031.76	1296924.94	Картометр.метод	2.50	—
736	397016.28	1296904.90	Картометр.метод	2.50	—
737	396958.00	1296846.62	Картометр.метод	2.50	—
738	396917.93	1296814.74	Картометр.метод	2.50	—
739	396886.96	1296806.54	Картометр.метод	2.50	—
740	396869.66	1296802.90	Картометр.метод	2.50	—
741	396917.01	1296788.33	Картометр.метод	2.50	—
742	396978.94	1296806.54	Картометр.метод	2.50	—
743	397049.07	1296847.53	Картометр.метод	2.50	—
744	397153.80	1296889.42	Картометр.метод	2.50	—
745	397190.23	1296896.70	Картометр.метод	2.50	—
746	397330.48	1296895.79	Картометр.метод	2.50	—
747	397439.76	1296901.26	Картометр.метод	2.50	—
748	397508.98	1296889.42	Картометр.метод	2.50	—
749	397596.41	1296891.24	Картометр.метод	2.50	—
750	397626.46	1296909.45	Картометр.метод	2.50	—
751	397632.84	1296976.85	Картометр.метод	2.50	—
752	397641.94	1297012.36	Картометр.метод	2.50	—
753	397702.73	1297099.79	Картометр.метод	2.50	—
754	397781.05	1297119.83	Картометр.метод	2.50	—
755	397842.98	1297110.72	Картометр.метод	2.50	—
756	397877.82	1297034.22	Картометр.метод	2.50	—
757	397893.30	1297016.92	Картометр.метод	2.50	—
758	398028.77	1296797.44	Картометр.метод	2.50	—
759	398034.18	1296757.05	Картометр.метод	2.50	—

ОПИСАНИЕ МЕСТОПОЛОЖЕНИЯ ГРАНИЦ

Особо охраняемая природная территория - памятник природы регионального значения
«Балка Коренная», расположенная на территории муниципальных образований
Инжавинский район, Рассказовский район Тамбовской области

Сведения о местоположении границ объекта

1	2	3	4	5	6
760	397946.76	1296692.39	Картометр.метод	2.50	—
761	397883.92	1296649.58	Картометр.метод	2.50	—
762	397813.16	1296592.53	Картометр.метод	2.50	—
763	397784.92	1296536.97	Картометр.метод	2.50	—
764	397749.41	1296509.65	Картометр.метод	2.50	—
765	397661.07	1296477.78	Картометр.метод	2.50	—
766	397650.14	1296465.94	Картометр.метод	2.50	—
767	397646.50	1296425.87	Картометр.метод	2.50	—
768	397618.26	1296399.46	Картометр.метод	2.50	—
769	397580.01	1296373.04	Картометр.метод	2.50	—
770	397452.51	1296306.56	Картометр.метод	2.50	—
771	397429.75	1296291.99	Картометр.метод	2.50	—
772	397378.75	1296253.29	Картометр.метод	2.50	—
773	397355.07	1296243.27	Картометр.метод	2.50	—
774	397298.60	1296254.20	Картометр.метод	2.50	—
775	397290.41	1296215.95	Картометр.метод	2.50	—
776	397265.82	1296194.09	Картометр.метод	2.50	—
777	397285.85	1296189.54	Картометр.метод	2.50	—
778	397303.16	1296175.88	Картометр.метод	2.50	—
779	397324.10	1296152.20	Картометр.метод	2.50	—
780	397335.03	1296153.11	Картометр.метод	2.50	—
781	397350.51	1296200.46	Картометр.метод	2.50	—
782	397388.76	1296215.04	Картометр.метод	2.50	—
783	397458.89	1296237.80	Картометр.метод	2.50	—
784	397615.53	1296306.11	Картометр.метод	2.50	—
785	397670.17	1296295.18	Картометр.метод	2.50	—
786	397680.19	1296306.11	Картометр.метод	2.50	—
787	397700.23	1296357.11	Картометр.метод	2.50	—
788	397724.82	1296381.70	Картометр.метод	2.50	—
789	397853.23	1296476.41	Картометр.метод	2.50	—
790	397863.25	1296488.25	Картометр.метод	2.50	—
791	397911.51	1296563.84	Картометр.метод	2.50	—
792	397962.24	1296630.46	Картометр.метод	2.50	—
793	398039.65	1296680.55	Картометр.метод	2.50	—
794	398102.49	1296710.60	Картометр.метод	2.50	—
795	398147.39	1296638.52	Картометр.метод	2.50	—
796	398206.58	1296567.48	Картометр.метод	2.50	—
797	398213.87	1296551.09	Картометр.метод	2.50	—
798	398287.41	1296473.22	Картометр.метод	2.50	—
799	398358.45	1296407.65	Картометр.метод	2.50	—
800	398365.73	1296329.33	Картометр.метод	2.50	—
801	398325.66	1296181.79	Картометр.метод	2.50	—
802	398221.16	1296115.77	Картометр.метод	2.50	—
803	398144.66	1296064.77	Картометр.метод	2.50	—
804	398129.17	1295940.91	Картометр.метод	2.50	—
805	398119.16	1295901.75	Картометр.метод	2.50	—
806	398120.07	1295873.52	Картометр.метод	2.50	—
807	398100.03	1295652.22	Картометр.метод	2.50	—

ОПИСАНИЕ МЕСТОПОЛОЖЕНИЯ ГРАНИЦ

Особо охраняемая природная территория - памятник природы регионального значения
«Балка Коренная», расположенная на территории муниципальных образований
Инжавинский район, Рассказовский район Тамбовской области

Сведения о местоположении границ объекта

1	2	3	4	5	6
808	398092.74	1295599.39	Картометр.метод	2.50	—
809	398086.37	1295585.73	Картометр.метод	2.50	—
810	398075.44	1295584.82	Картометр.метод	2.50	—
811	398041.75	1295591.20	Картометр.метод	2.50	—
812	398031.73	1295556.59	Картометр.метод	2.50	—
813	398023.53	1295400.86	Картометр.метод	2.50	—
814	398011.69	1295384.47	Картометр.метод	2.50	—
815	397960.69	1295368.07	Картометр.метод	2.50	—
816	397886.01	1295369.89	Картометр.метод	2.50	—
817	397662.89	1295358.06	Картометр.метод	2.50	—
818	397555.42	1295354.41	Картометр.метод	2.50	—
819	397529.92	1295361.70	Картометр.метод	2.50	—
820	397447.05	1295418.16	Картометр.метод	2.50	—
821	397355.98	1295440.93	Картометр.метод	2.50	—
822	397284.94	1295445.48	Картометр.метод	2.50	—
823	397241.23	1295459.14	Картометр.метод	2.50	—
824	397234.85	1295390.84	Картометр.метод	2.50	—
825	397217.55	1295359.88	Картометр.метод	2.50	—
826	397272.19	1295336.20	Картометр.метод	2.50	—
827	397530.84	1295262.43	Картометр.метод	2.50	—
828	397642.85	1295238.75	Картометр.метод	2.50	—
829	398177.44	1295173.18	Картометр.метод	2.50	—
830	398168.33	1295073.91	Картометр.метод	2.50	—
831	398162.87	1295024.73	Картометр.метод	2.50	—
832	398148.30	1294940.04	Картометр.метод	2.50	—
833	398122.80	1294815.27	Картометр.метод	2.50	—
834	398079.99	1294623.11	Картометр.метод	2.50	—
835	398071.80	1294606.72	Картометр.метод	2.50	—
836	397951.58	1294614.00	Картометр.метод	2.50	—
837	397928.82	1294597.61	Картометр.метод	2.50	—
838	397904.23	1294494.70	Картометр.метод	2.50	—
839	397764.89	1294309.83	Картометр.метод	2.50	—
840	397580.92	1294331.68	Картометр.метод	2.50	—
841	397448.87	1294367.20	Картометр.метод	2.50	—
842	397417.00	1294381.32	Картометр.метод	2.50	—
843	397402.42	1294394.07	Картометр.метод	2.50	—
844	397377.84	1294434.14	Картометр.метод	2.50	—
845	397372.37	1294451.44	Картометр.метод	2.50	—
846	397306.80	1294466.92	Картометр.метод	2.50	—
847	397164.73	1294527.03	Картометр.метод	2.50	—
848	397096.43	1294562.55	Картометр.метод	2.50	—
849	397059.09	1294593.51	Картометр.метод	2.50	—
850	397086.41	1294674.57	Картометр.метод	2.50	—
851	396978.03	1294704.62	Картометр.метод	2.50	—
852	396951.62	1294730.12	Картометр.метод	2.50	—
853	396855.09	1294700.98	Картометр.метод	2.50	—
854	396812.28	1294689.14	Картометр.метод	2.50	—
855	396745.80	1294681.85	Картометр.метод	2.50	—

ОПИСАНИЕ МЕСТОПОЛОЖЕНИЯ ГРАНИЦ

Особо охраняемая природная территория - памятник природы регионального значения
«Балка Коренная», расположенная на территории муниципальных образований
Инжавинский район, Рассказовский район Тамбовской области

Сведения о местоположении границ объекта

1	2	3	4	5	6
856	396681.14	1294684.58	Картометр.метод	2.50	—
857	396692.07	1294651.80	Картометр.метод	2.50	—
858	396717.57	1294624.48	Картометр.метод	2.50	—
859	396749.44	1294611.73	Картометр.метод	2.50	—
860	396787.69	1294607.17	Картометр.метод	2.50	—
861	396845.98	1294604.44	Картометр.метод	2.50	—
862	396895.16	1294599.89	Картометр.метод	2.50	—
863	396892.43	1294451.44	Картометр.метод	2.50	—
864	396884.23	1294414.10	Картометр.метод	2.50	—
865	396872.39	1294394.98	Картометр.метод	2.50	—
866	396850.53	1294383.14	Картометр.метод	2.50	—
867	396681.14	1294337.60	Картометр.метод	2.50	—
868	396550.00	1294307.55	Картометр.метод	2.50	—
869	396469.86	1294259.28	Картометр.метод	2.50	—
870	396427.96	1294221.94	Картометр.метод	2.50	—
871	396333.25	1294100.82	Картометр.метод	2.50	—
872	396289.53	1294065.30	Картометр.метод	2.50	—
873	396185.71	1294011.57	Картометр.метод	2.50	—
874	395937.09	1293866.76	Картометр.метод	2.50	—
875	395854.21	1293867.67	Картометр.метод	2.50	—
876	395826.89	1293855.38	Картометр.метод	2.50	—
877	395815.05	1293730.61	Картометр.метод	2.50	—
878	395766.78	1293608.58	Картометр.метод	2.50	—
879	395740.37	1293567.59	Картометр.метод	2.50	—
880	395724.89	1293495.65	Картометр.метод	2.50	—
881	395713.96	1293423.70	Картометр.метод	2.50	—
882	395729.45	1293427.34	Картометр.метод	2.50	—
883	395738.55	1293477.43	Картометр.метод	2.50	—
884	395770.43	1293586.72	Картометр.метод	2.50	—
885	395807.77	1293672.33	Картометр.метод	2.50	—
886	395865.14	1293760.67	Картометр.метод	2.50	—
887	395888.82	1293794.36	Картометр.метод	2.50	—
888	395918.87	1293822.59	Картометр.метод	2.50	—
889	395948.93	1293843.54	Картометр.метод	2.50	—
890	396144.73	1293940.99	Картометр.метод	2.50	—
891	396354.19	1293981.97	Картометр.метод	2.50	—
892	396402.46	1294040.25	Картометр.метод	2.50	—
893	396454.37	1294087.61	Картометр.метод	2.50	—
894	396538.16	1294138.61	Картометр.метод	2.50	—
895	396566.39	1294146.81	Картометр.метод	2.50	—
896	396649.27	1294149.54	Картометр.метод	2.50	—
897	396714.84	1294130.41	Картометр.метод	2.50	—
898	396828.68	1294166.84	Картометр.метод	2.50	—
899	396859.64	1294169.58	Картометр.метод	2.50	—
900	396937.05	1294163.20	Картометр.метод	2.50	—
901	396814.10	1293752.47	Картометр.метод	2.50	—
902	396755.82	1293523.88	Картометр.метод	2.50	—
903	396757.23	1293233.75	Картометр.метод	2.50	—

ОПИСАНИЕ МЕСТОПОЛОЖЕНИЯ ГРАНИЦ

Особо охраняемая природная территория - памятник природы регионального значения
«Балка Коренная», расположенная на территории муниципальных образований
Инжавинский район, Рассказовский район Тамбовской области

Сведения о местоположении границ объекта

1	2	3	4	5	6
904	396792.51	1293265.50	Картометр.метод	2.50	—
905	396863.07	1293336.06	Картометр.метод	2.50	—
906	396887.76	1293431.31	Картометр.метод	2.50	—
907	396907.16	1293480.70	Картометр.метод	2.50	—
908	396975.96	1293685.31	Картометр.метод	2.50	—
909	396977.76	1293820.46	Картометр.метод	2.50	—
910	397030.58	1293915.17	Картометр.метод	2.50	—
911	397118.46	1294056.56	Картометр.метод	2.50	—
912	397200.43	1294038.34	Картометр.метод	2.50	—
913	397335.21	1294041.99	Картометр.метод	2.50	—
914	397333.85	1293873.73	Картометр.метод	2.50	—
915	397524.19	1293873.73	Картометр.метод	2.50	—
916	397637.11	1293901.05	Картометр.метод	2.50	—
917	397687.20	1293920.18	Картометр.метод	2.50	—
918	397744.58	1293880.11	Картометр.метод	2.50	—
919	397760.97	1293761.72	Картометр.метод	2.50	—
920	397750.95	1293655.16	Картометр.метод	2.50	—
921	397750.95	1293572.29	Картометр.метод	2.50	—
922	397804.12	1293436.59	Картометр.метод	2.50	—
923	397795.30	1293316.64	Картометр.метод	2.50	—
924	397818.23	1293186.11	Картометр.метод	2.50	—
925	397857.51	1293138.79	Картометр.метод	2.50	—
926	397784.65	1293076.40	Картометр.метод	2.50	—
927	397731.83	1292992.62	Картометр.метод	2.50	—
928	397658.97	1292951.64	Картометр.метод	2.50	—
929	397543.31	1292866.03	Картометр.метод	2.50	—
930	397531.47	1292846.90	Картометр.метод	2.50	—
931	397562.44	1292843.26	Картометр.метод	2.50	—
932	397596.13	1292850.55	Картометр.метод	2.50	—
933	397611.61	1292829.60	Картометр.метод	2.50	—
934	397573.36	1292735.80	Картометр.метод	2.50	—
935	397533.29	1292755.83	Картометр.метод	2.50	—
936	397499.60	1292711.21	Картометр.метод	2.50	—
937	397504.15	1292692.99	Картометр.метод	2.50	—
938	397549.69	1292627.42	Картометр.метод	2.50	—
939	397570.99	1292675.86	Картометр.метод	2.50	—
940	397546.29	1292675.86	Картометр.метод	2.50	—
941	397526.89	1292707.61	Картометр.метод	2.50	—
942	397556.88	1292689.97	Картометр.метод	2.50	—
943	397578.04	1292700.55	Картометр.метод	2.50	—
944	397595.68	1292725.25	Картометр.метод	2.50	—
945	397618.61	1292702.32	Картометр.метод	2.50	—
946	397620.72	1292718.49	Картометр.метод	2.50	—
947	397693.58	1292768.58	Картометр.метод	2.50	—
948	397740.02	1292766.76	Картометр.метод	2.50	—
949	397750.04	1292822.32	Картометр.метод	2.50	—
950	397720.92	1292831.08	Картометр.метод	2.50	—
951	397699.04	1292835.07	Картометр.метод	2.50	—

ОПИСАНИЕ МЕСТОПОЛОЖЕНИЯ ГРАНИЦ

Особо охраняемая природная территория - памятник природы регионального значения
«Балка Коренная», расположенная на территории муниципальных образований
Инжавинский район, Рассказовский район Тамбовской области

Сведения о местоположении границ объекта

1	2	3	4	5	6
952	397688.11	1292858.74	Картометр.метод	2.50	—
953	397715.43	1292890.62	Картометр.метод	2.50	—
954	397715.43	1292917.94	Картометр.метод	2.50	—
955	397745.49	1292914.30	Картометр.метод	2.50	—
956	397791.02	1292927.96	Картометр.метод	2.50	—
957	397842.02	1292956.19	Картометр.метод	2.50	—
958	397882.10	1292998.99	Картометр.метод	2.50	—
959	397890.25	1292975.72	Картометр.метод	2.50	—
960	397883.20	1293025.11	Картометр.метод	2.50	—
961	397914.95	1293026.87	Картометр.метод	2.50	—
962	397918.47	1292996.89	Картометр.метод	2.50	—
963	397936.11	1292966.90	Картометр.метод	2.50	—
964	397960.81	1292970.43	Картометр.метод	2.50	—
965	398052.53	1292899.87	Картометр.метод	2.50	—
966	398057.82	1292852.25	Картометр.метод	2.50	—
967	398075.46	1292806.39	Картометр.метод	2.50	—
968	398080.75	1292785.22	Картометр.метод	2.50	—
969	398078.99	1292734.07	Картометр.метод	2.50	—
970	398057.82	1292693.50	Картометр.метод	2.50	—
971	398103.68	1292665.28	Картометр.метод	2.50	—
972	398138.96	1292619.41	Картометр.метод	2.50	—
973	398131.90	1292554.15	Картометр.метод	2.50	—
974	398121.32	1292529.46	Картометр.метод	2.50	—
975	398142.49	1292520.64	Картометр.метод	2.50	—
976	398153.07	1292577.08	Картометр.метод	2.50	—
977	398170.71	1292624.71	Картометр.метод	2.50	—
978	398181.29	1292691.73	Картометр.метод	2.50	—
979	398193.64	1292704.08	Картометр.метод	2.50	—
980	398176.00	1292712.90	Картометр.метод	2.50	—
981	398205.99	1292734.07	Картометр.метод	2.50	—
982	398207.75	1292774.64	Картометр.метод	2.50	—
983	398246.56	1292778.16	Картометр.метод	2.50	—
984	398283.60	1292797.57	Картометр.метод	2.50	—
985	398274.78	1292815.21	Картометр.метод	2.50	—
986	398288.89	1292825.79	Картометр.метод	2.50	—
987	398320.64	1292808.15	Картометр.метод	2.50	—
988	398359.45	1292834.61	Картометр.метод	2.50	—
989	398380.61	1292855.78	Картометр.метод	2.50	—
990	398327.70	1292848.72	Картометр.метод	2.50	—
991	398318.88	1292855.78	Картометр.метод	2.50	—
992	398343.57	1292885.76	Картометр.метод	2.50	—
993	398348.86	1292924.57	Картометр.метод	2.50	—
994	398351.32	1292928.15	Картометр.метод	2.50	—
995	398182.46	1292918.90	Картометр.метод	2.50	—
996	398133.73	1293005.23	Картометр.метод	2.50	—
997	398097.30	1293094.48	Картометр.метод	2.50	—
998	398100.94	1293214.69	Картометр.метод	2.50	—
999	398088.19	1293340.37	Картометр.метод	2.50	—

ОПИСАНИЕ МЕСТОПОЛОЖЕНИЯ ГРАНИЦ

Особо охраняемая природная территория - памятник природы регионального значения
«Балка Коренная», расположенная на территории муниципальных образований
Инжавинский район, Рассказовский район Тамбовской области

Сведения о местоположении границ объекта

1	2	3	4	5	6
1000	398051.76	1293522.51	Картометр.метод	2.50	—
1001	398033.55	1293693.73	Картометр.метод	2.50	—
1002	398031.73	1293852.19	Картометр.метод	2.50	—
1003	398068.16	1294262.01	Картометр.метод	2.50	—
1004	398066.33	1294329.41	Картометр.метод	2.50	—
1005	398080.91	1294380.41	Картометр.метод	2.50	—
1006	398102.76	1294393.16	Картометр.метод	2.50	—
1007	398130.08	1294380.41	Картометр.метод	2.50	—
1008	398301.30	1294194.62	Картометр.метод	2.50	—
1009	398330.44	1294156.37	Картометр.метод	2.50	—
1010	398454.30	1294092.62	Картометр.метод	2.50	—
1011	398574.51	1293923.23	Картометр.метод	2.50	—
1012	398561.76	1293697.37	Картометр.метод	2.50	—
1013	398625.51	1293686.44	Картометр.метод	2.50	—
1014	398652.83	1293670.05	Картометр.метод	2.50	—
1015	398694.73	1293613.59	Картометр.метод	2.50	—
1016	398725.69	1293531.62	Картометр.метод	2.50	—
1017	398732.98	1293466.05	Картометр.метод	2.50	—
1018	398731.15	1293407.76	Картометр.метод	2.50	—
1019	398745.73	1293345.84	Картометр.метод	2.50	—
1020	398771.23	1293307.59	Картометр.метод	2.50	—
1021	398794.90	1293291.19	Картометр.метод	2.50	—
1022	398836.80	1293293.01	Картометр.метод	2.50	—
1023	398862.30	1293305.76	Картометр.метод	2.50	—
1024	398873.23	1293362.23	Картометр.метод	2.50	—
1025	398873.23	1293484.26	Картометр.метод	2.50	—
1026	398887.80	1293560.76	Картометр.метод	2.50	—
1027	398893.26	1293626.34	Картометр.метод	2.50	—
1028	398885.98	1293680.98	Картометр.метод	2.50	—
1029	399026.23	1293735.62	Картометр.метод	2.50	—
1030	399148.26	1293748.37	Картометр.метод	2.50	—
1031	399263.01	1293750.19	Картометр.метод	2.50	—
1032	399354.08	1293761.12	Картометр.метод	2.50	—
1033	399375.94	1293733.80	Картометр.метод	2.50	—
1034	399379.58	1293695.55	Картометр.метод	2.50	—
1035	399394.15	1293600.84	Картометр.метод	2.50	—
1036	399430.58	1293580.80	Картометр.метод	2.50	—
1037	399467.01	1293586.26	Картометр.метод	2.50	—
1038	399514.37	1293558.94	Картометр.метод	2.50	—
1039	399523.47	1293615.86	Картометр.метод	2.50	—
1040	399544.42	1293601.29	Картометр.метод	2.50	—
1041	399546.24	1293566.68	Картометр.метод	2.50	—
1042	399559.90	1293567.59	Картометр.метод	2.50	—
1043	399568.10	1293587.63	Картометр.метод	2.50	—
1044	399783.94	1293608.58	Картометр.метод	2.50	—
1045	399797.60	1293626.79	Картометр.метод	2.50	—
1046	399800.33	1293651.38	Картометр.метод	2.50	—
1047	399800.33	1293653.20	Картометр.метод	2.50	—

ОПИСАНИЕ МЕСТОПОЛОЖЕНИЯ ГРАНИЦ

Особо охраняемая природная территория - памятник природы регионального значения
«Балка Коренная», расположенная на территории муниципальных образований
Инжавинский район, Рассказовский район Тамбовской области

Сведения о местоположении границ объекта

1	2	3	4	5	6
1048	399794.87	1293671.42	Картометр.метод	2.50	—
1049	399764.81	1293693.27	Картометр.метод	2.50	—
1050	399747.51	1293698.74	Картометр.метод	2.50	—
1051	399671.01	1293716.95	Картометр.метод	2.50	—
1052	399629.12	1293759.75	Картометр.метод	2.50	—
1053	399609.99	1293793.45	Картометр.метод	2.50	—
1054	399596.33	1293783.43	Картометр.метод	2.50	—
1055	399551.71	1293812.58	Картометр.метод	2.50	—
1056	399555.35	1293849.00	Картометр.метод	2.50	—
1057	399553.53	1293878.15	Картометр.метод	2.50	—
1058	399498.89	1293889.08	Картометр.метод	2.50	—
1059	399403.26	1293929.15	Картометр.метод	2.50	—
1060	399326.76	1293951.00	Картометр.метод	2.50	—
1061	399295.80	1293957.38	Картометр.метод	2.50	—
1062	399211.10	1293965.58	Картометр.метод	2.50	—
1063	398935.15	1294034.79	Картометр.метод	2.50	—
1064	398825.87	1294140.43	Картометр.метод	2.50	—
1065	398811.30	1294315.29	Картометр.метод	2.50	—
1066	398802.19	1294340.79	Картометр.метод	2.50	—
1067	398756.65	1294903.61	Картометр.метод	2.50	—
1068	398780.22	1295016.37	Картометр.метод	2.50	—
1069	398741.98	1295217.52	Картометр.метод	2.50	—
1070	398639.67	1295402.72	Картометр.метод	2.50	—
1071	398607.92	1295549.13	Картометр.метод	2.50	—
1072	398673.19	1295563.24	Картометр.метод	2.50	—
1073	398699.64	1295589.70	Картометр.метод	2.50	—
1074	398708.46	1295628.50	Картометр.метод	2.50	—
1075	398756.09	1295656.72	Картометр.метод	2.50	—
1076	398814.30	1295693.77	Картометр.метод	2.50	—
1077	398847.81	1295725.52	Картометр.метод	2.50	—
1078	398854.87	1295760.79	Картометр.метод	2.50	—
1079	398652.02	1296175.31	Картометр.метод	2.50	—
1080	398784.31	1296256.45	Картометр.метод	2.50	—
1081	398666.13	1296519.27	Картометр.метод	2.50	—
1082	398671.42	1296595.11	Картометр.метод	2.50	—
1083	398629.09	1296663.90	Картометр.метод	2.50	—
1084	398526.78	1296755.63	Картометр.метод	2.50	—
1085	398505.62	1296799.72	Картометр.метод	2.50	—
1086	398375.09	1297014.92	Картометр.метод	2.50	—
1087	398315.12	1297256.57	Картометр.метод	2.50	—
1088	398278.07	1297365.93	Картометр.метод	2.50	—
1089	398232.21	1297471.77	Картометр.метод	2.50	—
1090	398199.58	1297505.28	Картометр.метод	2.50	—
1091	398203.99	1297519.83	Картометр.метод	2.50	—
1092	398211.93	1297533.06	Картометр.метод	2.50	—
1093	398298.36	1297550.70	Картометр.метод	2.50	—
1094	398323.94	1297511.01	Картометр.метод	2.50	—
1095	398342.46	1297565.69	Картометр.метод	2.50	—

ОПИСАНИЕ МЕСТОПОЛОЖЕНИЯ ГРАНИЦ

Особо охраняемая природная территория - памятник природы регионального значения
«Балка Коренная», расположенная на территории муниципальных образований
Инжавинский район, Рассказовский район Тамбовской области

Сведения о местоположении границ объекта

1	2	3	4	5	6
1096	398359.95	1297628.16	Картометр.метод	2.50	—
1097	398387.55	1297664.91	Картометр.метод	2.50	—
1098	398401.66	1297678.14	Картометр.метод	2.50	—
1099	398443.11	1297701.07	Картометр.метод	2.50	—
1100	398520.72	1297736.35	Картометр.метод	2.50	—
1101	398545.42	1297744.28	Картометр.метод	2.50	—
1102	398576.29	1297744.28	Картометр.метод	2.50	—
1103	398596.57	1297736.35	Картометр.метод	2.50	—
1104	398616.86	1297714.30	Картометр.метод	2.50	—
1105	398632.62	1297692.69	Картометр.метод	2.50	—
1106	398785.19	1297318.75	Картометр.метод	2.50	—
1107	398789.60	1297305.52	Картометр.метод	2.50	—
1108	398786.96	1297253.48	Картометр.метод	2.50	—
1109	398770.20	1297083.27	Картометр.метод	2.50	—
1110	398758.73	1297033.00	Картометр.метод	2.50	—
1111	398738.45	1296992.43	Картометр.метод	2.50	—
1112	398747.27	1296961.56	Картометр.метод	2.50	—
1113	398786.07	1296875.13	Картометр.метод	2.50	—
1114	398703.17	1296826.62	Картометр.метод	2.50	—
1115	398713.76	1296802.37	Картометр.метод	2.50	—
1116	398786.96	1296812.95	Картометр.метод	2.50	—
1117	398817.82	1296804.13	Картометр.метод	2.50	—
1118	398892.79	1296684.19	Картометр.метод	2.50	—
1119	399003.03	1296707.12	Картометр.метод	2.50	—
1120	399073.59	1296709.77	Картометр.метод	2.50	—
1121	399123.86	1296705.36	Картометр.метод	2.50	—
1122	399148.55	1296699.18	Картометр.метод	2.50	—
1123	399264.97	1296614.52	Картометр.метод	2.50	—
1124	399307.30	1296577.47	Картометр.метод	2.50	—
1125	399350.52	1296526.32	Картометр.метод	2.50	—
1126	399380.51	1296462.82	Картометр.метод	2.50	—
1127	399408.73	1296413.43	Картометр.метод	2.50	—
1128	399459.88	1296341.99	Картометр.метод	2.50	—
1129	399511.03	1296295.25	Картометр.метод	2.50	—
1130	399639.80	1296194.71	Картометр.метод	2.50	—
1131	399674.19	1296162.96	Картометр.метод	2.50	—
1132	399776.50	1295953.06	Картометр.метод	2.50	—
1133	399856.76	1295810.18	Картометр.метод	2.50	—
1134	399896.44	1295708.76	Картометр.метод	2.50	—
1135	399929.07	1295609.98	Картометр.метод	2.50	—
1136	399946.71	1295539.43	Картометр.метод	2.50	—
1137	400020.80	1295497.09	Картометр.метод	2.50	—
1138	400086.94	1295410.66	Картометр.метод	2.50	—
1139	400118.69	1295064.94	Картометр.метод	2.50	—
1140	400115.17	1294990.86	Картометр.метод	2.50	—
1141	400164.55	1294722.74	Картометр.метод	2.50	—
1142	400146.92	1294690.99	Картометр.метод	2.50	—
1143	400069.30	1294662.77	Картометр.метод	2.50	—

ОПИСАНИЕ МЕСТОПОЛОЖЕНИЯ ГРАНИЦ

Особо охраняемая природная территория - памятник природы регионального значения
«Балка Коренная», расположенная на территории муниципальных образований
Инжавинский район, Рассказовский район Тамбовской области

Сведения о местоположении границ объекта

1	2	3	4	5	6
1144	400026.97	1294542.83	Картометр.метод	2.50	—
1145	400280.97	1294571.05	Картометр.метод	2.50	—
1146	400330.36	1294588.69	Картометр.метод	2.50	—
1147	400400.92	1294595.74	Картометр.метод	2.50	—
1148	400644.33	1294623.97	Картометр.метод	2.50	—
1149	400665.50	1294578.11	Картометр.метод	2.50	—
1150	400679.61	1294479.33	Картометр.метод	2.50	—
1151	400700.78	1294394.66	Картометр.метод	2.50	—
1152	400771.33	1294327.63	Картометр.метод	2.50	—
1153	400817.19	1294257.08	Картометр.метод	2.50	—
1154	400841.89	1294161.83	Картометр.метод	2.50	—
1155	400937.14	1293195.22	Картометр.метод	2.50	—
1156	400594.06	1293152.55	Картометр.метод	2.50	—
1157	400655.80	1292708.05	Картометр.метод	2.50	—
1158	400784.56	1292720.40	Картометр.метод	2.50	—
1159	400909.80	1292741.57	Картометр.метод	2.50	—
1160	400950.37	1292745.09	Картометр.метод	2.50	—
1161	400982.12	1292549.30	Картометр.метод	2.50	—
1162	400996.23	1292260.02	Картометр.метод	2.50	—
1163	400946.84	1292258.26	Картометр.метод	2.50	—
1	400856.88	1292221.22	Картометр.метод	2.50	—
1164	398428.32	1295055.09	Картометр.метод	2.50	—
1165	398421.27	1295129.17	Картометр.метод	2.50	—
1166	398423.91	1295167.09	Картометр.метод	2.50	—
1167	398394.81	1295205.02	Картометр.метод	2.50	—
1168	398385.99	1295235.89	Картометр.метод	2.50	—
1169	398378.05	1295312.61	Картометр.метод	2.50	—
1170	398341.89	1295380.52	Картометр.метод	2.50	—
1171	398326.02	1295391.11	Картометр.метод	2.50	—
1172	398323.81	1295693.17	Картометр.метод	2.50	—
1173	398308.82	1295730.22	Картометр.метод	2.50	—
1174	398303.65	1295760.79	Картометр.метод	2.50	—
1175	398311.59	1295787.25	Картометр.метод	2.50	—
1176	398321.29	1295784.61	Картометр.метод	2.50	—
1177	398323.05	1295761.68	Картометр.метод	2.50	—
1178	398333.64	1295726.40	Картометр.метод	2.50	—
1179	398334.52	1295804.89	Картометр.метод	2.50	—
1180	398343.34	1295813.71	Картометр.метод	2.50	—
1181	398344.22	1295840.17	Картометр.метод	2.50	—
1182	398360.98	1295858.69	Картометр.метод	2.50	—
1183	398368.03	1295878.97	Картометр.метод	2.50	—
1184	398366.27	1295897.49	Картометр.метод	2.50	—
1185	398343.34	1295946.88	Картометр.метод	2.50	—
1186	398343.34	1295961.88	Картометр.метод	2.50	—
1187	398359.21	1295989.22	Картометр.метод	2.50	—
1188	398370.68	1296008.62	Картометр.метод	2.50	—
1189	398376.85	1296055.36	Картометр.метод	2.50	—

ОПИСАНИЕ МЕСТОПОЛОЖЕНИЯ ГРАНИЦ

Особо охраняемая природная территория - памятник природы регионального значения
«Балка Коренная», расположенная на территории муниципальных образований
Инжавинский район, Рассказовский район Тамбовской области

Сведения о местоположении границ объекта

1	2	3	4	5	6
1190	398394.49	1296116.22	Картометр.метод	2.50	—
1191	398406.84	1296141.79	Картометр.метод	2.50	—
1192	398411.25	1296181.48	Картометр.метод	2.50	—
1193	398428.01	1296196.47	Картометр.метод	2.50	—
1194	398435.94	1296233.52	Картометр.метод	2.50	—
1195	398423.60	1296255.56	Картометр.метод	2.50	—
1196	398421.83	1296269.68	Картометр.метод	2.50	—
1197	398432.42	1296289.96	Картометр.метод	2.50	—
1198	398452.70	1296302.31	Картометр.метод	2.50	—
1199	398469.46	1296320.83	Картометр.метод	2.50	—
1200	398502.09	1296371.98	Картометр.метод	2.50	—
1201	398554.12	1296410.79	Картометр.метод	2.50	—
1202	398562.06	1296505.15	Картометр.метод	2.50	—
1203	398555.89	1296559.83	Картометр.метод	2.50	—
1204	398542.66	1296574.83	Картометр.метод	2.50	—
1205	398509.14	1296588.94	Картометр.метод	2.50	—
1206	398473.87	1296612.75	Картометр.метод	2.50	—
1207	398389.20	1296672.72	Картометр.метод	2.50	—
1208	398373.32	1296692.13	Картометр.метод	2.50	—
1209	398233.10	1296936.43	Картометр.метод	2.50	—
1210	398218.10	1296971.70	Картометр.метод	2.50	—
1211	398206.64	1297027.27	Картометр.метод	2.50	—
1212	398221.63	1297132.22	Картометр.метод	2.50	—
1213	398218.10	1297167.49	Картометр.метод	2.50	—
1214	398199.58	1297230.99	Картометр.метод	2.50	—
1215	398170.48	1297262.74	Картометр.метод	2.50	—
1216	398169.60	1297272.45	Картометр.метод	2.50	—
1217	398191.64	1297319.19	Картометр.метод	2.50	—
1218	398196.94	1297345.65	Картометр.метод	2.50	—
1219	398194.29	1297367.70	Картометр.метод	2.50	—
1220	398174.01	1297403.86	Картометр.метод	2.50	—
1221	398134.32	1297449.72	Картометр.метод	2.50	—
1222	398125.50	1297491.17	Картометр.метод	2.50	—
1223	398118.44	1297511.45	Картометр.метод	2.50	—
1224	398099.92	1297545.85	Картометр.метод	2.50	—
1225	398099.04	1297561.72	Картометр.метод	2.50	—
1226	398102.57	1297571.43	Картометр.метод	2.50	—
1227	398186.35	1297573.19	Картометр.метод	2.50	—
1228	398234.86	1297574.95	Картометр.метод	2.50	—
1229	398258.67	1297581.13	Картометр.метод	2.50	—
1230	398265.73	1297588.18	Картометр.метод	2.50	—
1231	398260.44	1297605.82	Картометр.метод	2.50	—
1232	398171.44	1297787.50	Картометр.метод	2.50	—
1233	398138.73	1297799.85	Картометр.метод	2.50	—
1234	398046.12	1297819.25	Картометр.метод	2.50	—
1235	398030.25	1297818.37	Картометр.метод	2.50	—
1236	398019.67	1297807.79	Картометр.метод	2.50	—
1237	398011.73	1297783.97	Картометр.метод	2.50	—

ОПИСАНИЕ МЕСТОПОЛОЖЕНИЯ ГРАНИЦ

Особо охраняемая природная территория - памятник природы регионального значения
«Балка Коренная», расположенная на территории муниципальных образований
Инжавинский район, Рассказовский район Тамбовской области

Сведения о местоположении границ объекта

1	2	3	4	5	6
1238	397996.73	1297767.22	Картометр.метод	2.50	—
1239	397961.46	1297756.63	Картометр.метод	2.50	—
1240	397944.70	1297740.76	Картометр.метод	2.50	—
1241	397883.85	1297677.26	Картометр.метод	2.50	—
1242	397882.96	1297667.56	Картометр.метод	2.50	—
1243	397890.02	1297656.97	Картометр.метод	2.50	—
1244	397892.67	1297646.39	Картометр.метод	2.50	—
1245	397875.03	1297604.94	Картометр.метод	2.50	—
1246	397857.39	1297440.02	Картометр.метод	2.50	—
1247	397856.51	1297387.10	Картометр.метод	2.50	—
1248	397863.56	1297310.37	Картометр.метод	2.50	—
1249	397863.56	1297276.86	Картометр.метод	2.50	—
1250	397860.03	1297262.74	Картометр.метод	2.50	—
1251	397849.45	1297253.93	Картометр.метод	2.50	—
1252	397801.82	1297235.40	Картометр.метод	2.50	—
1253	397755.08	1297212.47	Картометр.метод	2.50	—
1254	397718.92	1297189.54	Картометр.метод	2.50	—
1255	397668.65	1297143.68	Картометр.метод	2.50	—
1256	397755.96	1297156.91	Картометр.метод	2.50	—
1257	397782.42	1297156.91	Картометр.метод	2.50	—
1258	397832.69	1297151.62	Картометр.метод	2.50	—
1259	397858.27	1297140.15	Картометр.метод	2.50	—
1260	397871.50	1297130.45	Картометр.метод	2.50	—
1261	398020.55	1296859.70	Картометр.метод	2.50	—
1262	398039.07	1296836.77	Картометр.метод	2.50	—
1263	398052.30	1296799.72	Картометр.метод	2.50	—
1264	398074.35	1296788.26	Картометр.метод	2.50	—
1265	398098.16	1296764.45	Картометр.метод	2.50	—
1266	398066.41	1296736.22	Картометр.метод	2.50	—
1267	398104.33	1296742.40	Картометр.метод	2.50	—
1268	398121.97	1296736.22	Картометр.метод	2.50	—
1269	398129.91	1296726.52	Картометр.метод	2.50	—
1270	398145.78	1296693.01	Картометр.метод	2.50	—
1271	398174.89	1296656.85	Картометр.метод	2.50	—
1272	398211.93	1296597.76	Картометр.метод	2.50	—
1273	398261.32	1296549.25	Картометр.метод	2.50	—
1274	398287.78	1296509.56	Картометр.метод	2.50	—
1275	398328.35	1296470.76	Картометр.метод	2.50	—
1276	398372.44	1296424.90	Картометр.метод	2.50	—
1277	398385.67	1296397.56	Картометр.метод	2.50	—
1278	398389.20	1296352.58	Картометр.метод	2.50	—
1279	398364.51	1296273.20	Картометр.метод	2.50	—
1280	398351.28	1296191.18	Картометр.метод	2.50	—
1281	398340.69	1296166.49	Картометр.метод	2.50	—
1282	398296.60	1296100.34	Картометр.метод	2.50	—
1283	398284.25	1296065.95	Картометр.метод	2.50	—
1284	398279.84	1296023.61	Картометр.метод	2.50	—
1285	398302.77	1295875.45	Картометр.метод	2.50	—

ОПИСАНИЕ МЕСТОПОЛОЖЕНИЯ ГРАНИЦ

Особо охраняемая природная территория - памятник природы регионального значения
«Балка Коренная», расположенная на территории муниципальных образований
Инжавинский район, Рассказовский район Тамбовской области

Сведения о местоположении границ объекта

1	2	3	4	5	6
1286	398302.77	1295863.98	Картометр.метод	2.50	—
1287	398292.19	1295841.05	Картометр.метод	2.50	—
1288	398293.07	1295803.13	Картометр.метод	2.50	—
1289	398283.37	1295781.96	Картометр.метод	2.50	—
1290	398279.84	1295757.27	Картометр.метод	2.50	—
1291	398288.66	1295766.08	Картометр.метод	2.50	—
1292	398290.85	1295765.31	Картометр.метод	2.50	—
1293	398295.59	1295741.24	Картометр.метод	2.50	—
1294	398314.55	1295688.32	Картометр.метод	2.50	—
1295	398311.91	1295548.53	Картометр.метод	2.50	—
1296	398312.79	1295384.94	Картометр.метод	2.50	—
1297	398311.91	1295362.89	Картометр.метод	2.50	—
1298	398298.68	1295303.79	Картометр.метод	2.50	—
1299	398334.84	1295214.72	Картометр.метод	2.50	—
1300	398367.47	1295185.61	Картометр.метод	2.50	—
1301	398383.34	1295126.97	Картометр.метод	2.50	—
1302	398382.46	1295112.85	Картометр.метод	2.50	—
1303	398348.07	1295033.48	Картометр.метод	2.50	—
1304	398318.08	1294973.51	Картометр.метод	2.50	—
1305	398283.68	1294868.56	Картометр.метод	2.50	—
1306	398283.68	1294835.04	Картометр.метод	2.50	—
1307	398296.91	1294790.94	Картометр.метод	2.50	—
1308	398290.74	1294768.01	Картометр.метод	2.50	—
1309	398295.15	1294623.37	Картометр.метод	2.50	—
1310	398285.45	1294602.21	Картометр.метод	2.50	—
1311	398270.45	1294573.10	Картометр.метод	2.50	—
1312	398244.88	1294543.12	Картометр.метод	2.50	—
1313	398200.78	1294535.18	Картометр.метод	2.50	—
1314	398162.86	1294500.78	Картометр.метод	2.50	—
1315	398137.28	1294496.37	Картометр.метод	2.50	—
1316	398070.25	1294508.72	Картометр.метод	2.50	—
1317	398016.45	1294513.13	Картометр.метод	2.50	—
1318	397997.05	1294495.49	Картометр.метод	2.50	—
1319	397981.18	1294454.92	Картометр.метод	2.50	—
1320	397976.77	1294428.47	Картометр.метод	2.50	—
1321	397919.44	1294368.49	Картометр.метод	2.50	—
1322	397888.57	1294314.69	Картометр.метод	2.50	—
1323	397873.58	1294263.54	Картометр.метод	2.50	—
1324	397860.35	1294252.08	Картометр.метод	2.50	—
1325	397853.30	1294255.60	Картометр.метод	2.50	—
1326	397847.12	1294245.02	Картометр.метод	2.50	—
1327	397868.20	1294230.46	Картометр.метод	2.50	—
1328	397848.00	1294221.21	Картометр.метод	2.50	—
1329	397808.32	1294212.39	Картометр.метод	2.50	—
1330	397765.98	1294212.39	Картометр.метод	2.50	—
1331	397754.52	1294210.62	Картометр.метод	2.50	—
1332	397746.58	1294200.92	Картометр.метод	2.50	—
1333	397745.70	1294176.23	Картометр.метод	2.50	—

ОПИСАНИЕ МЕСТОПОЛОЖЕНИЯ ГРАНИЦ

Особо охраняемая природная территория - памятник природы регионального значения
«Балка Коренная», расположенная на территории муниципальных образований
Инжавинский район, Рассказовский район Тамбовской области

Сведения о местоположении границ объекта

1	2	3	4	5	6
1334	397707.77	1294139.19	Картометр.метод	2.50	—
1335	397715.71	1294135.66	Картометр.метод	2.50	—
1336	397728.94	1294135.66	Картометр.метод	2.50	—
1337	397769.51	1294148.89	Картометр.метод	2.50	—
1338	397797.73	1294149.77	Картометр.метод	2.50	—
1339	397811.84	1294143.60	Картометр.метод	2.50	—
1340	397823.31	1294133.90	Картометр.метод	2.50	—
1341	397826.84	1294109.20	Картометр.метод	2.50	—
1342	397829.48	1294071.28	Картометр.метод	2.50	—
1343	397820.66	1294009.54	Картометр.метод	2.50	—
1344	397827.72	1293981.32	Картометр.метод	2.50	—
1345	397845.36	1293959.27	Картометр.метод	2.50	—
1346	397870.05	1293935.46	Картометр.метод	2.50	—
1347	397879.75	1293931.05	Картометр.метод	2.50	—
1348	397887.69	1293934.58	Картометр.метод	2.50	—
1349	397892.32	1293950.23	Картометр.метод	2.50	—
1350	397891.00	1293996.31	Картометр.метод	2.50	—
1351	397897.17	1294037.98	Картометр.метод	2.50	—
1352	397898.49	1294060.47	Картометр.метод	2.50	—
1353	397897.39	1294103.03	Картометр.метод	2.50	—
1354	397889.45	1294171.82	Картометр.метод	2.50	—
1355	397889.01	1294198.28	Картометр.метод	2.50	—
1356	397887.97	1294216.81	Картометр.метод	2.50	—
1357	397917.68	1294196.29	Картометр.метод	2.50	—
1358	397922.97	1294207.98	Картометр.метод	2.50	—
1359	397969.71	1294295.29	Картометр.метод	2.50	—
1360	398035.86	1294391.42	Картометр.метод	2.50	—
1361	398053.50	1294409.94	Картометр.метод	2.50	—
1362	398079.07	1294427.58	Картометр.метод	2.50	—
1363	398104.65	1294433.76	Картометр.метод	2.50	—
1364	398149.63	1294435.52	Картометр.метод	2.50	—
1365	398168.15	1294426.70	Картометр.метод	2.50	—
1366	398173.44	1294413.47	Картометр.метод	2.50	—
1367	398175.20	1294381.72	Картометр.метод	2.50	—
1368	398201.66	1294333.22	Картометр.метод	2.50	—
1369	398223.71	1294309.40	Картометр.метод	2.50	—
1370	398259.87	1294290.00	Картометр.метод	2.50	—
1371	398274.86	1294275.89	Картометр.метод	2.50	—
1372	398302.20	1294239.73	Картометр.метод	2.50	—
1373	398308.38	1294218.56	Картометр.метод	2.50	—
1374	398330.43	1294205.33	Картометр.метод	2.50	—
1375	398341.89	1294207.10	Картометр.метод	2.50	—
1376	398340.13	1294222.97	Картометр.метод	2.50	—
1377	398322.49	1294249.43	Картометр.метод	2.50	—
1378	398305.73	1294295.29	Картометр.метод	2.50	—
1379	398273.98	1294319.10	Картометр.метод	2.50	—
1380	398247.52	1294338.51	Картометр.метод	2.50	—
1381	398228.12	1294372.02	Картометр.метод	2.50	—

ОПИСАНИЕ МЕСТОПОЛОЖЕНИЯ ГРАНИЦ

Особо охраняемая природная территория - памятник природы регионального значения
«Балка Коренная», расположенная на территории муниципальных образований
Инжавинский район, Рассказовский район Тамбовской области

Сведения о местоположении границ объекта

1	2	3	4	5	6
1382	398217.54	1294414.35	Картометр.метод	2.50	—
1383	398232.53	1294443.46	Картометр.метод	2.50	—
1384	398288.09	1294486.67	Картометр.метод	2.50	—
1385	398306.61	1294520.19	Картометр.метод	2.50	—
1386	398331.31	1294524.60	Картометр.метод	2.50	—
1387	398333.95	1294587.22	Картометр.метод	2.50	—
1388	398347.18	1294605.29	Картометр.метод	2.50	—
1389	398371.00	1294622.05	Картометр.метод	2.50	—
1390	398376.29	1294648.51	Картометр.метод	2.50	—
1391	398369.23	1294727.00	Картометр.метод	2.50	—
1392	398349.83	1294820.49	Картометр.метод	2.50	—
1393	398345.42	1294869.88	Картометр.метод	2.50	—
1394	398340.13	1294911.33	Картометр.метод	2.50	—
1395	398341.89	1294928.97	Картометр.метод	2.50	—
1396	398373.64	1294940.43	Картометр.метод	2.50	—
1397	398404.51	1294923.68	Картометр.метод	2.50	—
1398	398421.27	1294931.61	Картометр.метод	2.50	—
1164	398428.32	1295055.09	Картометр.метод	2.50	—

3. Сведения о характерных точках части (частей) границы объекта

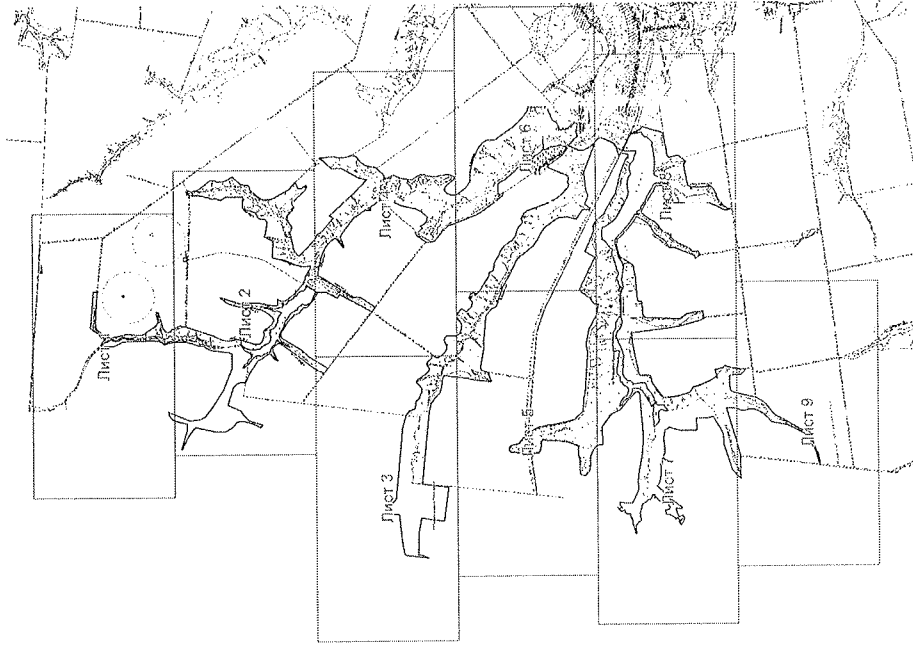
Обозначение характерных точек части границы	Координаты, м		Метод определения координат характерной точки	Средняя квадратическая погрешность положения характерной точки (M _t), м	Описание обозначения точки на местности (при наличии)
	X	Y			
1	2	3	4	5	6
Часть № —					
—	—	—	—	—	—

ОПИСАНИЕ МЕСТОПОЛОЖЕНИЯ ГРАНИЦ

Особо охраняемая природная территория - памятник природы регионального значения «Балка Коренная»,
расположенная на территории муниципальных образований Инжавинский район, Рассказовский район Тамбовской области
(наименование объекта, местоположение границ, которое описано)

План границ объекта

Основной лист



Масштаб 1: 68073

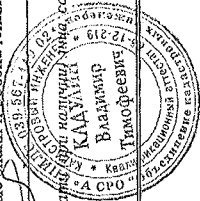
Используемые условные знаки и обозначения:

□ — область выносного листа,

23 — номер выносного листа.

Используемые условные знаки и обозначения: приведены на отдельной странице в конце раздела.
Подпись _____ Кабулин В. Г. Дата 8 октября 2021 г.

Место для отписки печатной формы № 10/01-2019/01-01, составившего описание местоположения границ объекта

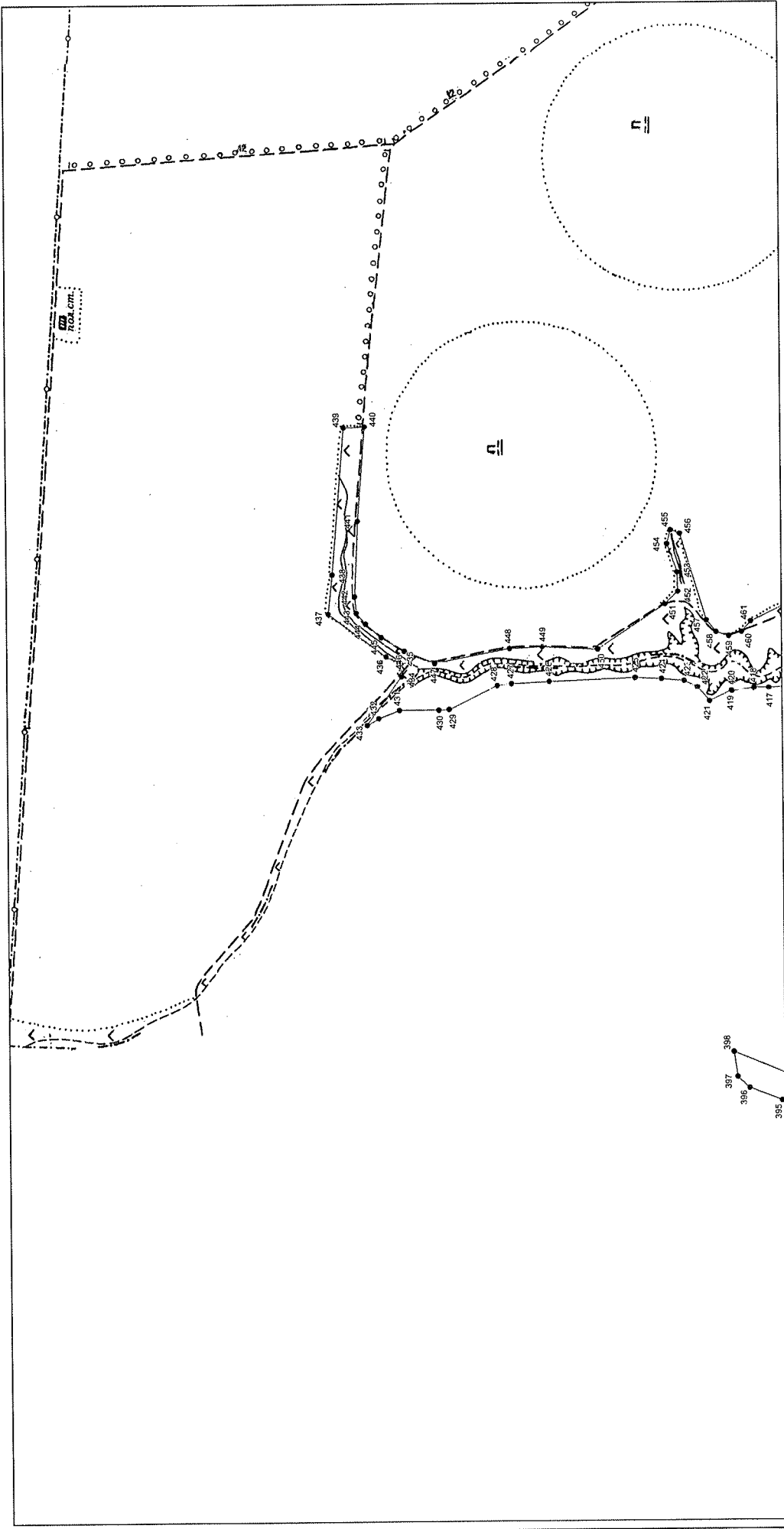


ОПИСАНИЕ МЕСТОПОЛОЖЕНИЯ ГРАНИЦ

Особо охраняемая природная территория - памятник природы регионального значения «Балка Коренная»,
расположенная на территории муниципальных образований Инжавинский район, Рассказовский район Тамбовской области
(наименование объекта, местоположение границ которого описаны)

План границ объекта

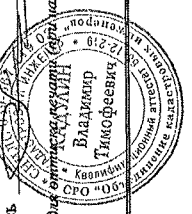
Выносной лист № 1



Масштаб 1:10000

Используемые условные знаки и обозначения: приведены на отдельной странице в конце раздела.
Подпись В. Т. Кадулин Дата 8 октября 2021 г.

Место для подписей (подпись) лица, составившего описание местоположения границ объекта

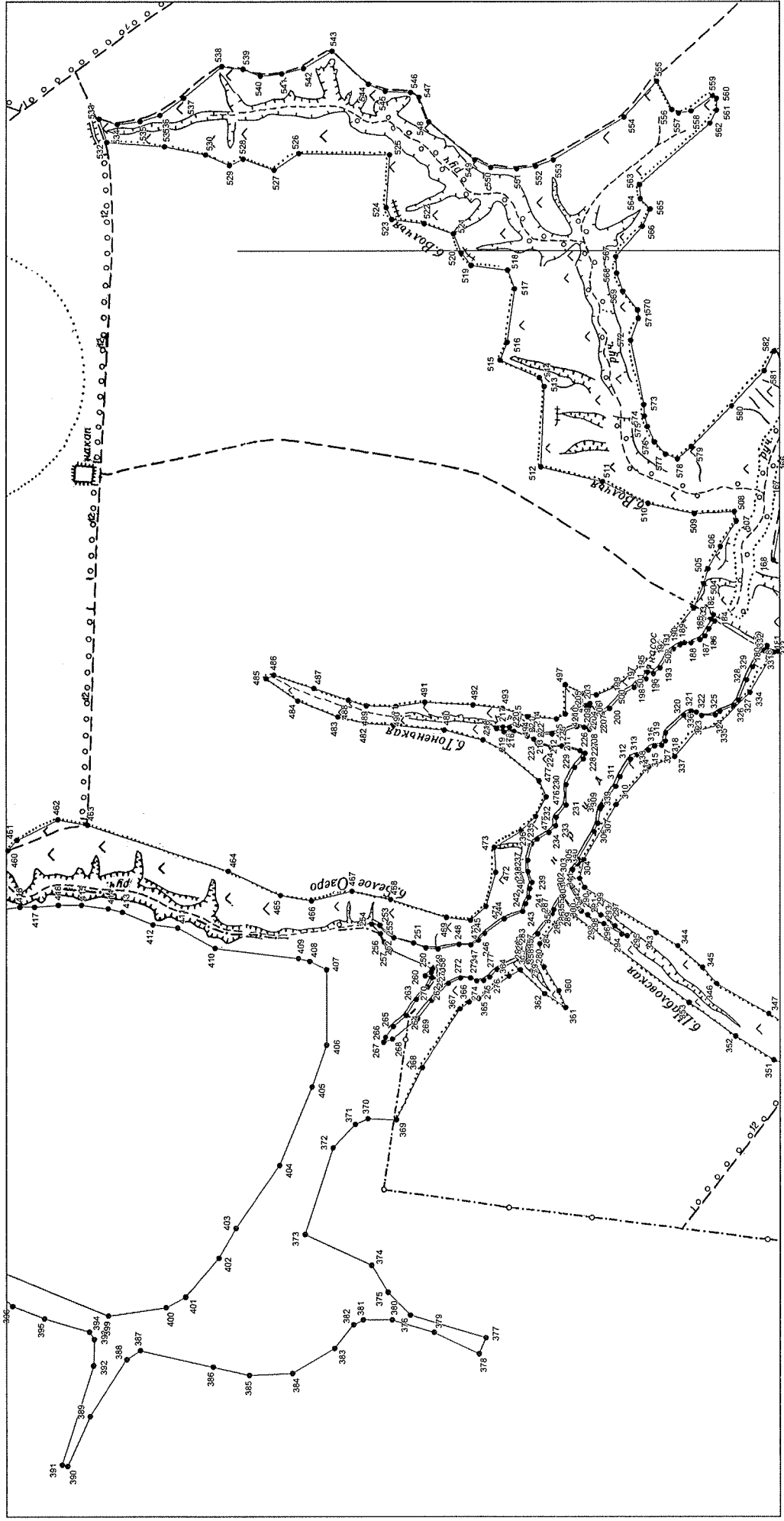


ОПИСАНИЕ МЕСТОПОЛОЖЕНИЯ ГРАНИЦ

Особо охраняемая природная территория - памятник природы регионального значения «Балка Коренная»,
расположенная на территории муниципальных образований Инженский район, Рассказовский район Тамбовской области
(с наименованием объекта, местоположение грани (сторона описана))

План границ объекта

Выносной лист №2




Масштаб 1:10000

Используемые условные знаки и обозначения: приведены на отдельной странице в конце раздела.
Подпись _____ Дата 8 октября 2021 г.

В. Т. Кадулин

Место составления плана (при наличии) лица, составившего описание местоположения грании объекта

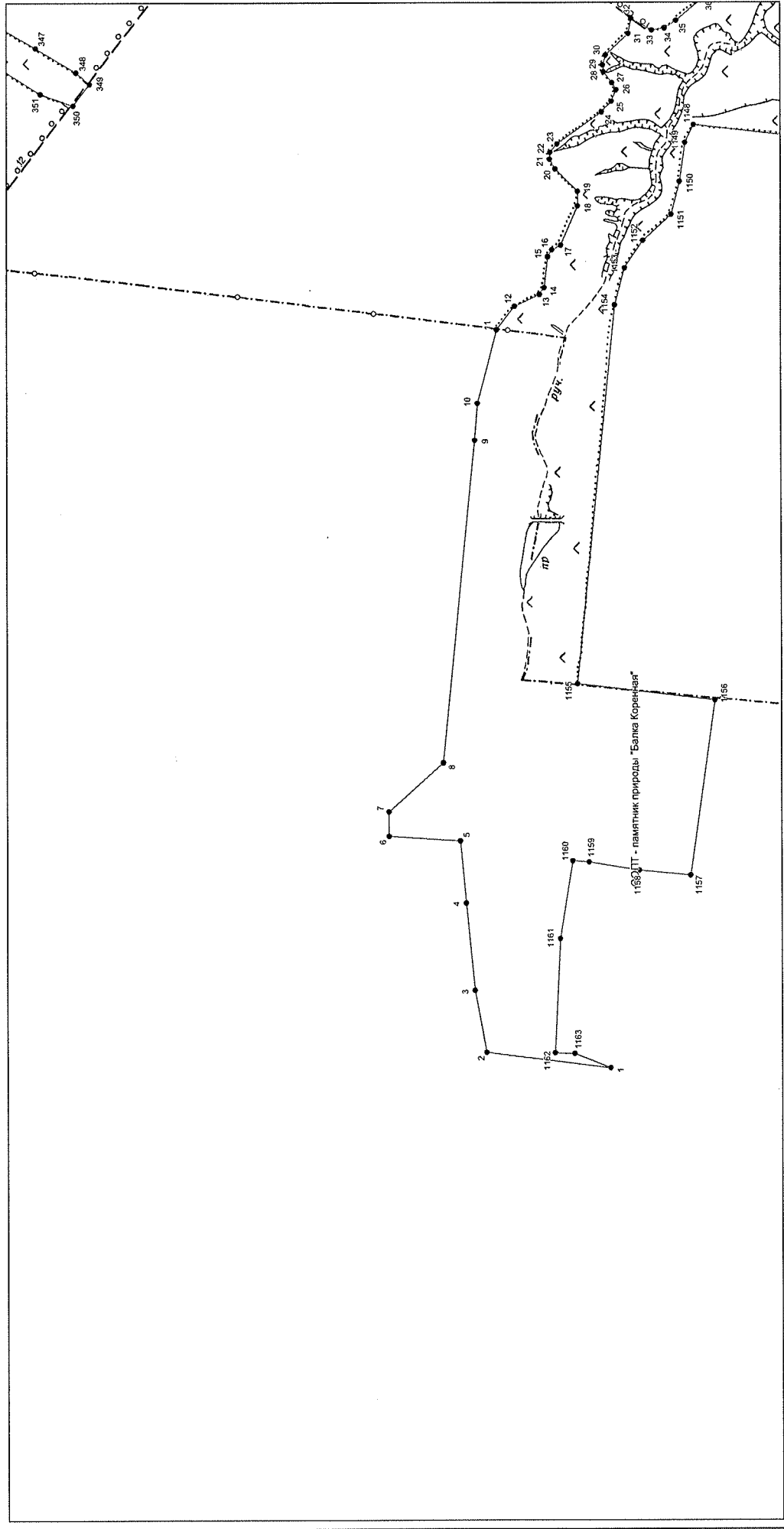


ОПИСАНИЕ МЕСТОПОЛОЖЕНИЯ ГРАНИЦ

Особо охраняемая природная территория - памятник природы регионального значения «Балка Коренная»,
расположенная на территории муниципальных образований Инжавинский район, Рассказовский район Тамбовской области
(наименование объекта, местоположение границ которого описано)

План границ объекта

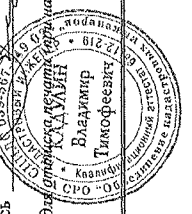
Выносной лист №3



Масштаб 1:10000

Используемые условные знаки и обозначения: приведены на отдельной странице в конце раздела.
Подпись В. Т. Кадулин Дата 8 октября 2021 г.

Место для подписи (подпись, инициалы) лица, составившего описание местоположения границ объекта

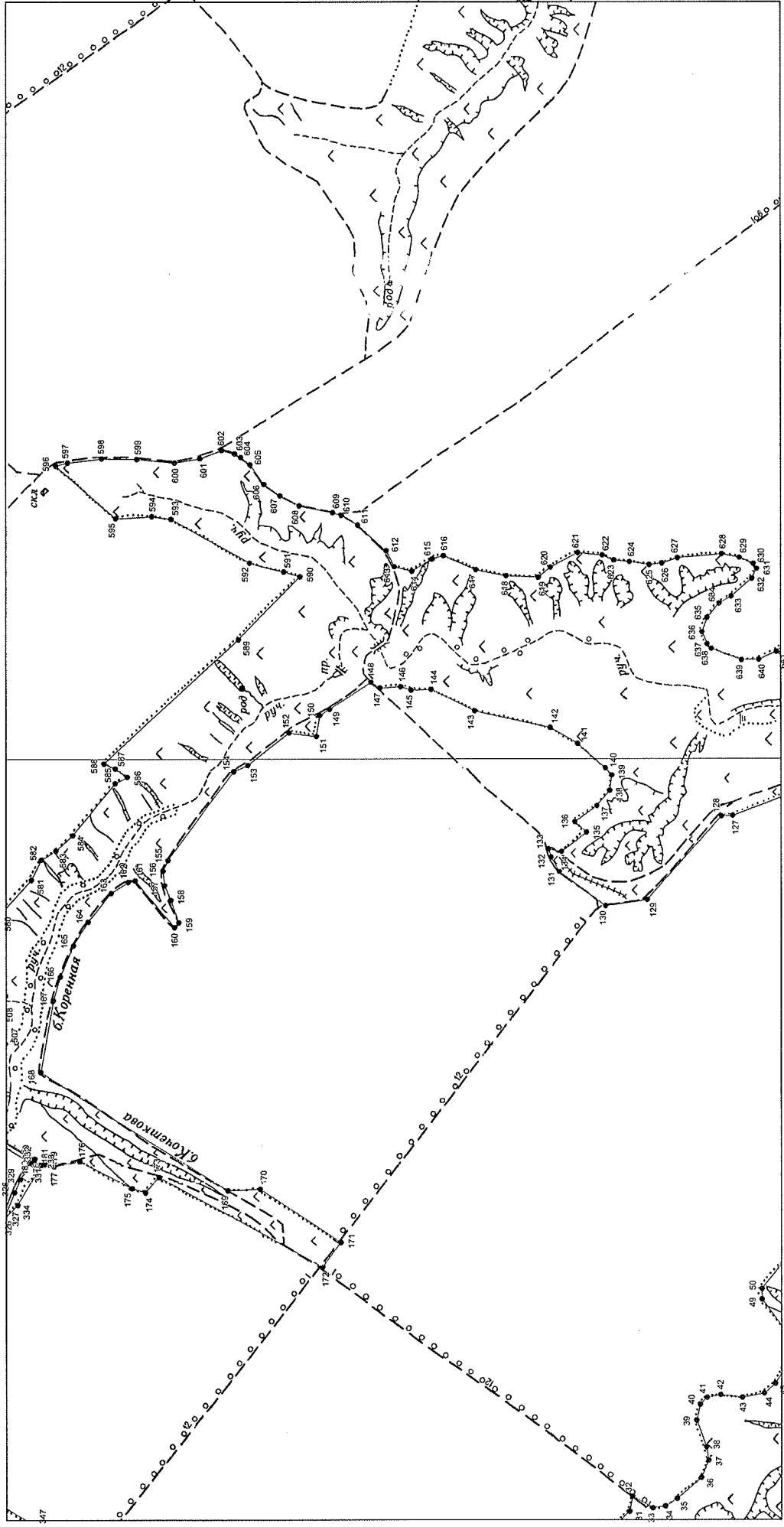


ОПИСАНИЕ МЕСТОПОЛОЖЕНИЯ ГРАНИЦ

Особо охраняемая природная территория - памятник природы регионального значения «Балка Коренная»,
расположенная на территории муниципальных образований Инжавинский район, Рассказовский район Тамбовской области
(наименование объекта, местоположение границ, которое описано)

План границ объекта

Выносной лист №4

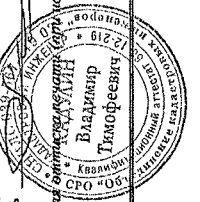


Масштаб 1:10000

Используемые условные знаки и обозначения: приведены на отдельной странице в конце раздела.
Подпись _____ Дата 8 октября 2021 г.

В. Т. Кадулин

Место для подписи (подпись) лица, составившего описание местоположения границ объекта

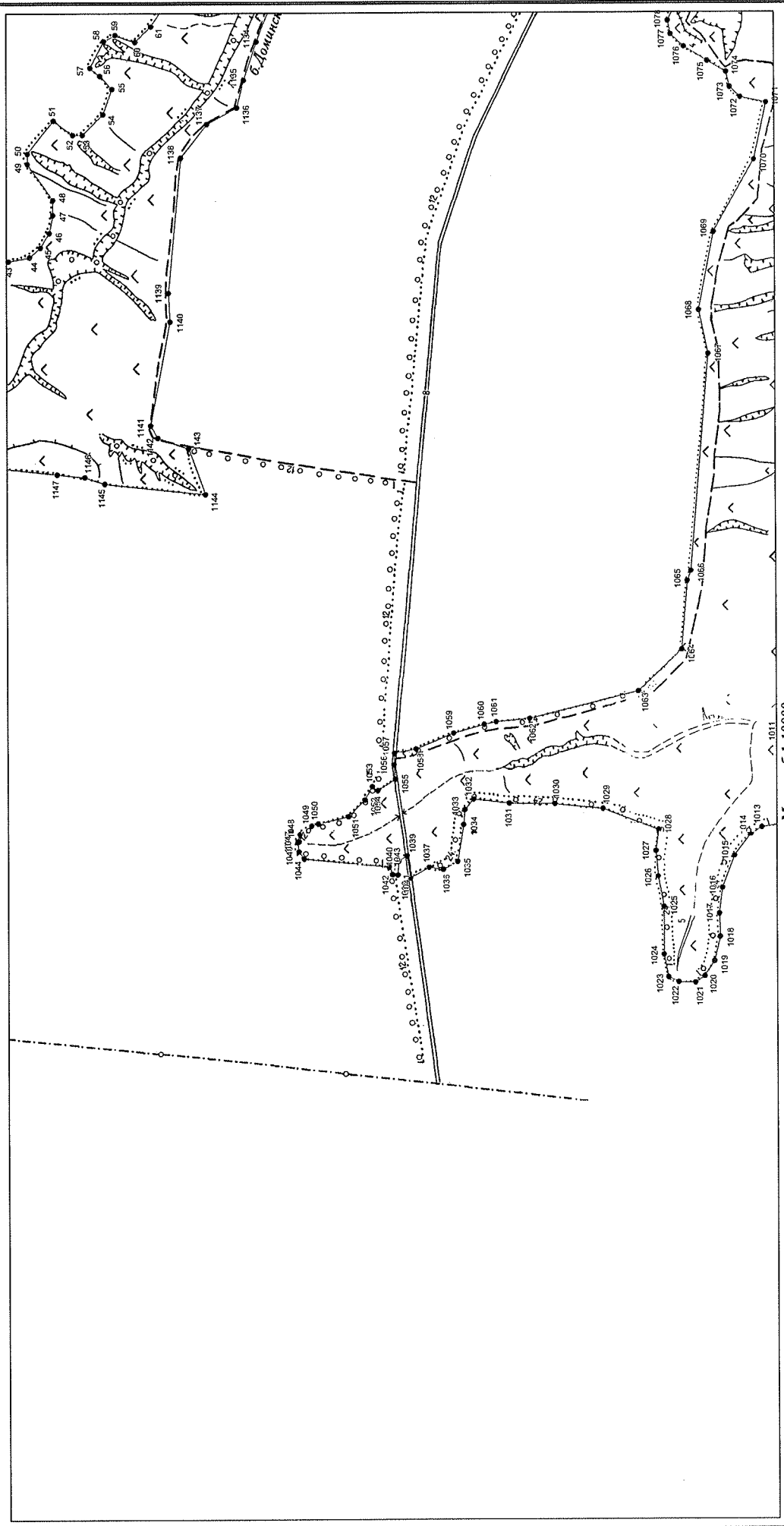


ОПИСАНИЕ МЕСТОПОЛОЖЕНИЯ ГРАНИЦ

Особо охраняемая природная территория - памятник природы регионального значения «Балка Коренная»,
расположенная на территории муниципальных образований Джангинский район, Рассказовский район Тамбовской области
(наименование объекта, местоположение границ которого описано)

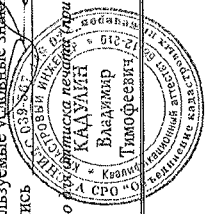
План границ объекта

Выносной лист №5



Используемые условные знаки и обозначения: приведены на отдельной странице в конце раздела.
Подпись В. Т. Кадулин Дата 8 октября 2021 г.

Место составления документа (при наличии) лица, составившего описание местоположения границ объекта

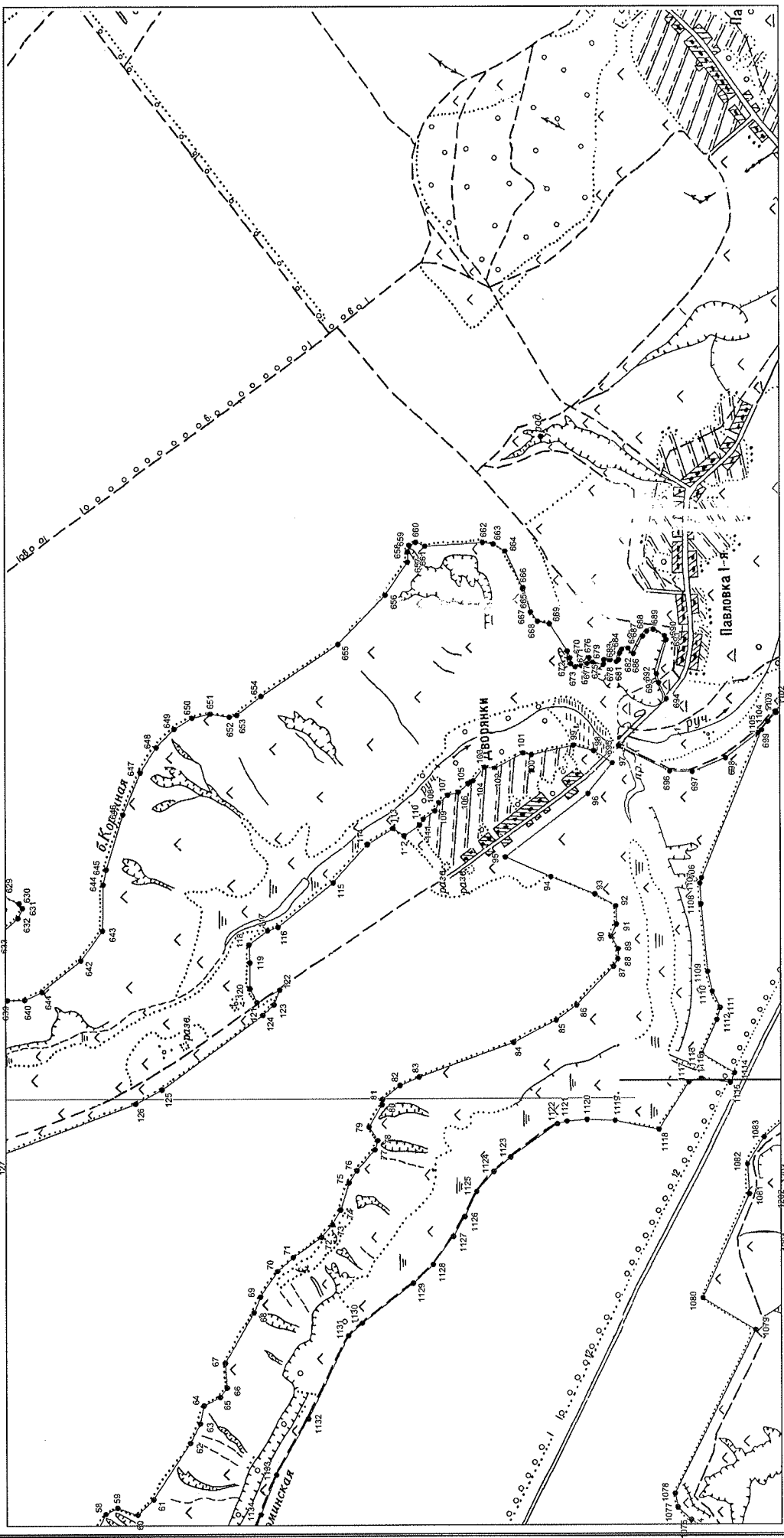


ОПИСАНИЕ МЕСТОПОЛОЖЕНИЯ ГРАНИЦ

Особо охраняемая природная территория - памятник природы регионального значения «Балка Коренная»,
расположенная на территории муниципальных образований Инжавинский район, Рассказовский район Тамбовской области
(составляющие объект, истинные и граничные линии)

План границ объекта

Выносной лист №6



Масштаб 1:10000

Использованы условные знаки и обозначения, приведенные на отдельной странице в конце раздела.
Дата 8 октября 2021 г.

Подпись В. Т. Кадулин

Место для подписи (подпись, печать) лица, составившего описание местоположения границ объекта

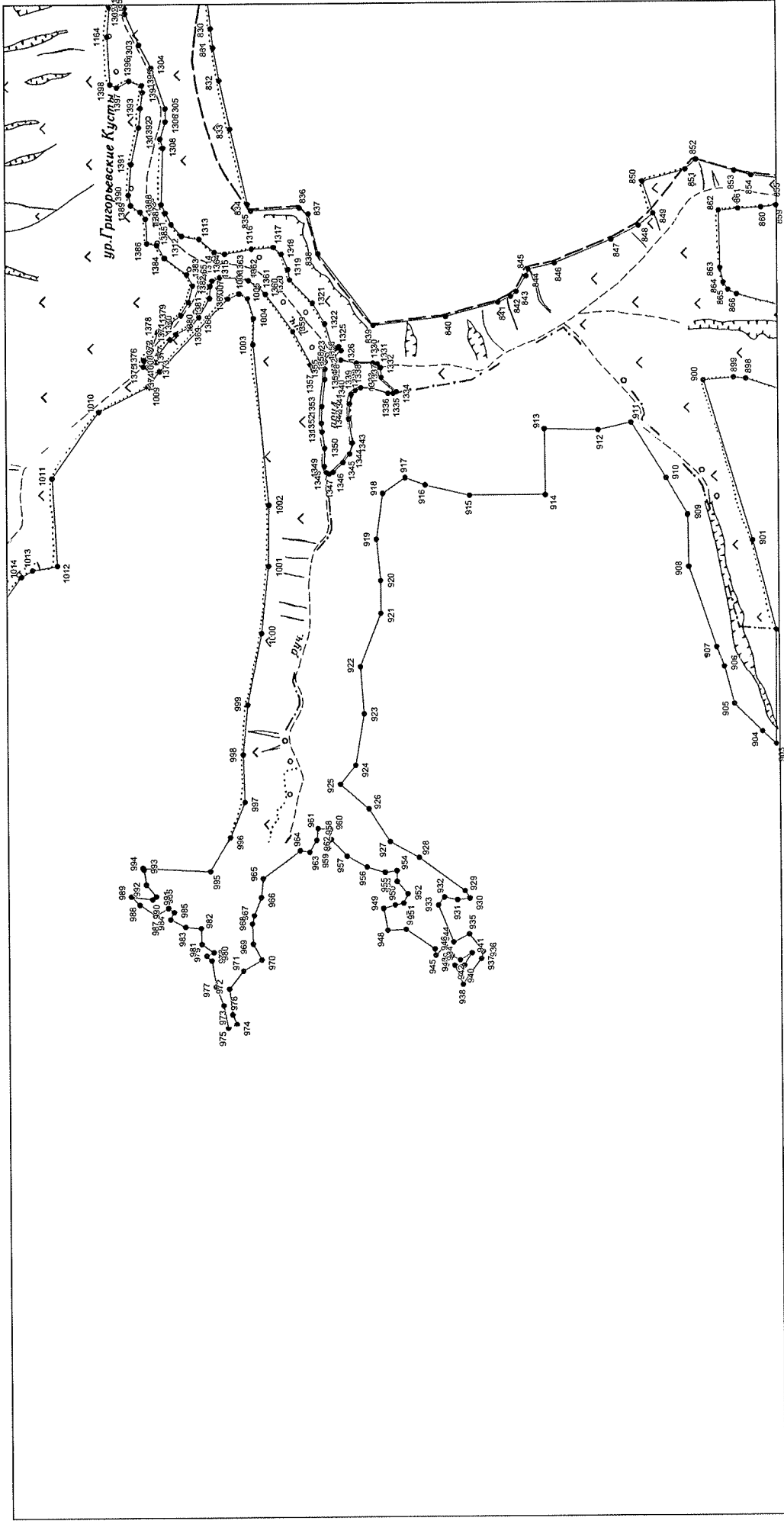


ОПИСАНИЕ МЕСТОПОЛОЖЕНИЯ ГРАНИЦ

Особо охраняемая природная территория - памятник природы регионального значения «Балка Коренная»,
расположенная на территории муниципальных образований Инжавинский район, Рассказовский район Тамбовской области
(наименование объекта, местоположение границ которого описаны)

План границ объекта

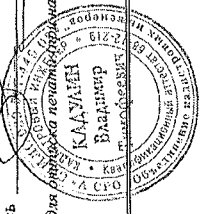
Выносной лист №7



Масштаб 1:10000

Используемые условные знаки и обозначения: приведены на отдельной странице в конце раздела.
Подпись _____ Дата 8 октября 2021 г.

Место для *подписи и печати (подлинника)* лица, составившего описание местоположения границ объекта

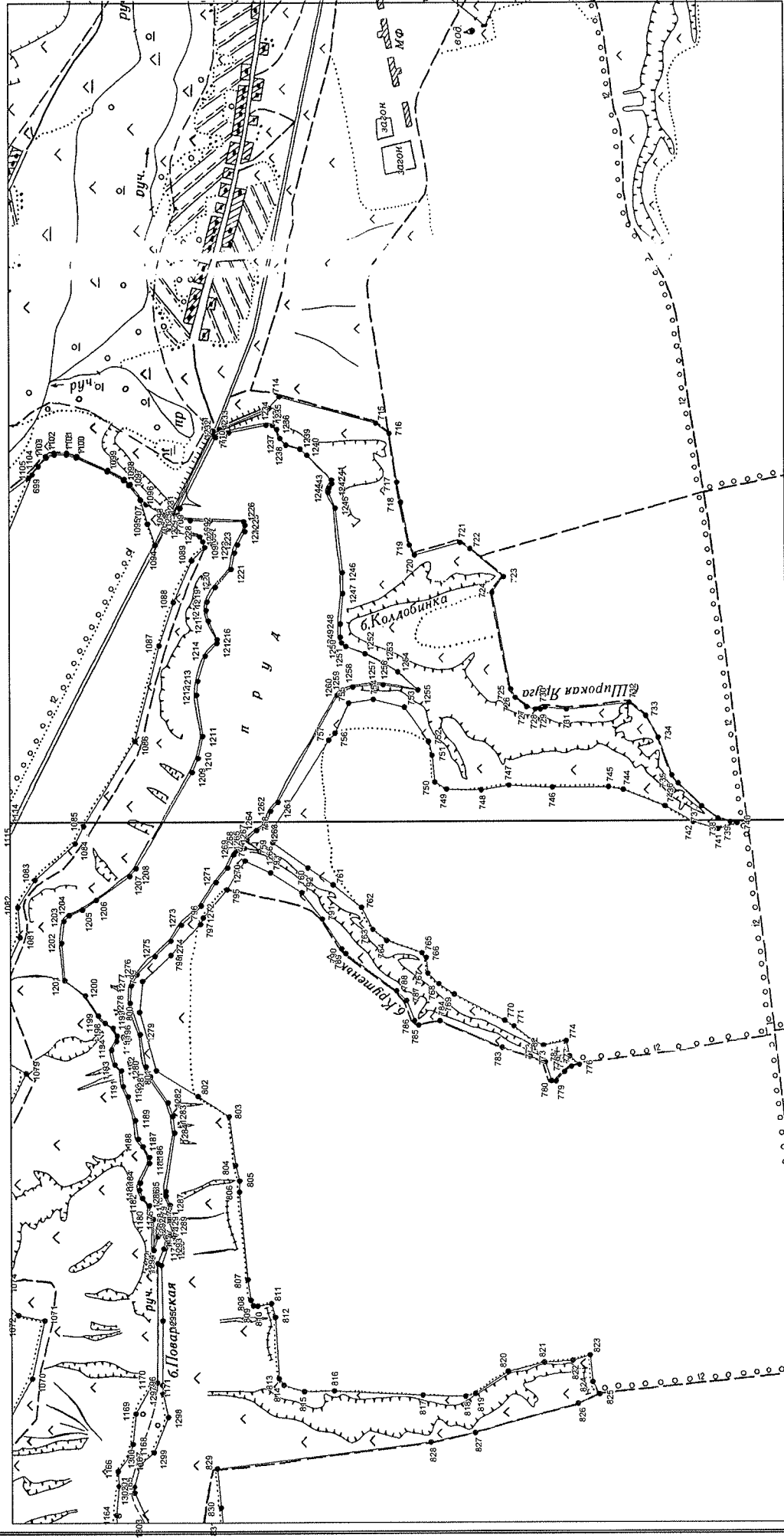


ОПИСАНИЕ МЕСТОПОЛОЖЕНИЯ ГРАНИЦ

Особо охраняемая природная территория - памятник природы регионального значения «Балка Коренная»,
расположенная на территории муниципальных образований Инжавинский район, Рассказовский район Тамбовской области
(исключенные объекты, местоположение границ которых не указаны)

План границ объекта

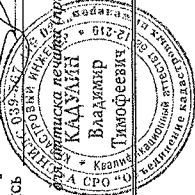
Выносной лист №8



Масштаб 1:10000

Используемые условные знаки и обозначения: приведены на отдельной странице в конце раздела.
Подпись В. Т. Кадулин Дата 8 октября 2021 г.

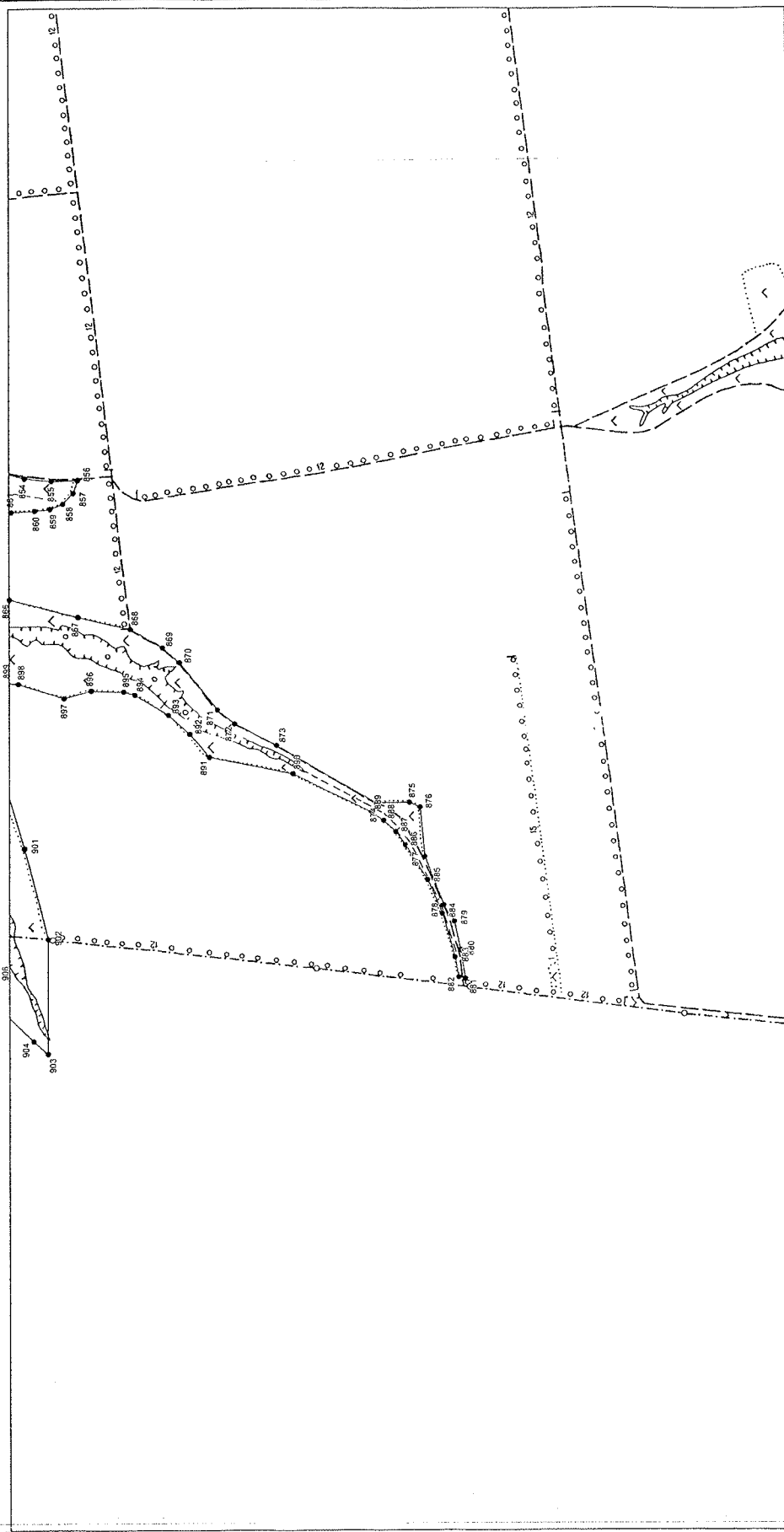
Место составления описания (при наличии) лица, составившего описание местоположения границ объекта



ОПИСАНИЕ МЕСТОПОЛОЖЕНИЯ ГРАНИЦ
Особо охраняемая природная территория - памятник природы регионального значения «Балка Коренная»,
расположенная на территории муниципальных образований Инжавинский район, Рассказовский район Тамбовской области
(использование объектов, местоположение границ вступило в силу)

План границ объекта


Выпосной лист №9



Масштаб 1:10000

Исполненные условные знаки и обозначения: приведены на отдельной странице в конце раздела.
Подпись _____ В. Т. Кадулин Дата 8 октября 2021 г.

Место (наименование населенного пункта, фамилия, имя, отчество) лица, составившего описание местоположения границ объекта



В. Т. Кадулин
Заместитель главы администрации
Сорокин

ПРИЛОЖЕНИЕ № 4
к постановлению администрации области
от 21.07.2022 № 569

ПРИЛОЖЕНИЕ № 4
УТВЕРЖДЕНО

постановлением администрации области
от 28.12.2017 № 1336

Положение
о памятнике природы регионального значения
«Долина реки Харина»
(далее - Положение)

1. Общие положения

1.1. Настоящее Положение, разработанное в соответствии со статьями 26, 27, 35 Федерального закона от 14.03.1995 № 33-ФЗ «Об особо охраняемых природных территориях», Законом Тамбовской области от 06.07.2010 № 672-3 «Об особо охраняемых природных территориях Тамбовской области», постановлением администрации области от 25.04.2011 № 414 «О Схеме развития и размещения особо охраняемых природных территорий в Тамбовской области», определяет границы и режим особой охраны памятника природы регионального значения «Долина реки Харина» (далее - памятник природы «Долина реки Харина»).

1.2. Памятник природы «Долина реки Харина» образован постановлением администрации области от 28.12.2017 № 1336.

1.3. Памятник природы «Долина реки Харина» образован с целью сохранения уникального природного объекта, имеющего большое культурно-историческое значение, а также сохранения разнообразия видов растительного мира, включающего виды, занесенные в Красную книгу Тамбовской области.

Профиль памятника природы «Долина реки Харина» - ботанический.

1.4. Памятник природы «Долина реки Харина» является особо охраняемой природной территорией регионального значения.

1.5. Памятник природы «Долина реки Харина» расположен на территории муниципального образования Токаревский район и учитывается при разработке планов и перспектив экономического и социального развития.

1.6. Памятник природы «Долина реки Харина» образован без изъятия земельных участков у собственников земли, землевладельцев, землепользователей и арендаторов.

1.7. Памятник природы «Долина реки Харина» образован без ограничения срока действия.

1.8. Памятник природы «Долина реки Харина» расположен на расстоянии 3 км на юг от д. Сергеевка Токаревского района. Площадь памятника природы составляет 95 га.

Границы памятника природы «Долина реки Харина» установлены, сведения о них внесены в Единый государственный реестр недвижимости.

Графическое описание местоположения границ памятника природы «Долина реки Харина», перечень координат характерных точек этих границ в системе координат, используемой для ведения Единого государственного реестра недвижимости, приведены в приложении к настоящему Положению.

1.9. Реорганизация и упразднение памятника природы «Долина реки Харина» осуществляются в порядке, установленном действующим законодательством.

2. Задачи памятника природы «Долина реки Харина»

Основными задачами памятника природы «Долина реки Харина» являются:

сохранение разнообразия растительного мира, включающего виды, занесенные в Красную книгу Тамбовской области;

охрана и сохранение среды обитания редких и исчезающих видов растений;

поддержание общего экологического баланса;

проведение учетных и научно-исследовательских работ;

изучение и внедрение передового опыта в области сохранения природных ресурсов через систему охраняемых территорий;

ведение экологического мониторинга процессов, происходящих на территории памятника природы «Долина реки Харина»;

экологическое просвещение и образование;

иные задачи, направленные на охрану окружающей среды и рациональное природопользование.

3. Режим особой охраны территории памятника природы «Долина реки Харина»

3.1. На территории памятника природы «Долина реки Харина» юридические лица, индивидуальные предприниматели и граждане соблюдают законодательство Российской Федерации и Тамбовской области в области экологической безопасности и охраны окружающей среды.

3.2. На территории памятника природы «Долина реки Харина» запрещается следующая деятельность:

строительство зданий и сооружений, дорог и трубопроводов, линий электропередач и прочих коммуникаций, влекущее за собой нарушение сохранности памятника природы;

загрязнение поверхностных вод сточными водами, водопой и выпас скота, стирка белья;

выжигание любой растительности (в том числе сельхозпалами), выполнение взрывных работ;

применение ядохимикатов, минеральных удобрений и любых средств химической защиты растений;

мойка, ремонт, заправка и стоянка автотехники;
загрязнение территории отходами производства и потребления, складирование отходов;

размещение кладбищ, скотомогильников, полей фильтрации, полей орошения, навозохранилищ, складов горюче-смазочных материалов, ядохимикатов и минеральных удобрений и иных объектов, способных вызвать загрязнение водных объектов;

иные виды хозяйственной деятельности, рекреационного и другого природопользования, способные оказать негативное воздействие на экосистему.

3.3. Виды разрешенного использования земельных участков, находящихся в границах памятника природы «Долина реки Харина», и предельные параметры разрешенного строительства, реконструкции объектов капитального строительства устанавливаются правилами землепользования и застройки муниципального образования, на территории которого расположен памятник природы.

3.4. Собственники, владельцы и пользователи земельных участков, на которых расположен памятник природы «Долина реки Харина», принимают на себя обязательства по обеспечению режима особой охраны памятников природы.

3.5. Расходы собственников, владельцев и пользователей земельных участков, на которых расположен памятник природы «Долина реки Харина», на обеспечение установленного режима особой охраны памятника природы «Долина реки Харина» возмещаются за счет средств бюджета области, а также средств внебюджетных фондов.

4. Охрана памятника природы «Долина реки Харина»

4.1. Охрана памятника природы «Долина реки Харина» осуществляется в порядке, установленном действующим законодательством.

4.2. Лица, виновные в нарушении режима особой охраны памятника природы «Долина реки Харина», привлекаются к административной, уголовной или иной ответственности в соответствии с действующим законодательством.

ПРИЛОЖЕНИЕ
к Положению о памятнике природы
регионального значения
«Долина реки Харина»

Описание местоположения границ
памятника природы регионального значения «Долина реки Харина»

ОПИСАНИЕ МЕСТОПОЛОЖЕНИЯ ГРАНИЦ

Особо охраняемая природная территория регионального значения - памятник природы
"Долина реки Харина", расположенный по адресу Тамбовская область, Токаревский район
(наименование объекта, местоположение границ которого описано)

Сведения о местоположении границ объекта**1. Система координат МСК-68****2. Сведения о характерных точках границ объекта**

Обозначение характерных точек границ	Координаты, м		Метод определения координат характерной точки	Средняя квадратическая погрешность положения характерной точки (M _t), м	Описание обозначения точки на местности (при наличии)
	X	Y			
1	2	3	4	5	6
1	320785.09	1219054.23	Картометрический метод	2.50	—
2	320710.41	1219136.65	Картометрический метод	2.50	—
3	320735.00	1219213.15	Картометрический метод	2.50	—
4	320678.53	1219290.56	Картометрический метод	2.50	—
5	320675.35	1219307.86	Картометрический метод	2.50	—
6	320678.08	1219354.76	Картометрический метод	2.50	—
7	320652.12	1219419.43	Картометрический метод	2.50	—
8	320697.66	1219571.06	Картометрический метод	2.50	—
9	320732.26	1219620.24	Картометрический метод	2.50	—
10	320743.19	1219630.26	Картометрический метод	2.50	—
11	320702.21	1219684.90	Картометрический метод	2.50	—
12	320714.51	1219705.62	Картометрический метод	2.50	—
13	320765.51	1219733.85	Картометрический метод	2.50	—
14	320858.85	1219719.96	Картометрический метод	2.50	—
15	320941.27	1219769.59	Картометрический метод	2.50	—
16	321009.58	1219796.00	Картометрический метод	2.50	—
17	321044.18	1219796.46	Картометрический метод	2.50	—
18	321137.53	1219790.09	Картометрический метод	2.50	—
19	321187.17	1219808.30	Картометрический метод	2.50	—
20	321211.30	1219834.25	Картометрический метод	2.50	—

ОПИСАНИЕ МЕСТОПОЛОЖЕНИЯ ГРАНИЦ

Особо охраняемая природная территория регионального значения - памятник природы
"Долина реки Харина", расположенный по адресу Тамбовская область, Токаревский район
(наименование объекта, местоположение границ которого описано)

Сведения о местоположении границ объекта

1	2	3	4	5	6
21	321208.57	1219841.54	Картометрический метод	2.50	—
22	321099.28	1219926.69	Картометрический метод	2.50	—
23	321218.59	1220065.12	Картометрический метод	2.50	—
24	321280.97	1220183.06	Картометрический метод	2.50	—
25	321305.56	1220210.15	Картометрический метод	2.50	—
26	321433.51	1220364.29	Картометрический метод	2.50	—
27	321422.58	1220420.75	Картометрический метод	2.50	—
28	321426.68	1220485.87	Картометрический метод	2.50	—
29	321413.02	1220566.92	Картометрический метод	2.50	—
30	321414.84	1220611.09	Картометрический метод	2.50	—
31	321464.93	1220703.07	Картометрический метод	2.50	—
32	321498.63	1220738.36	Картометрический метод	2.50	—
33	321515.02	1220752.03	Картометрический метод	2.50	—
34	321556.46	1220708.77	Картометрический метод	2.50	—
35	321558.28	1220727.89	Картометрический метод	2.50	—
36	321580.59	1220749.98	Картометрический метод	2.50	—
37	321614.75	1220768.42	Картометрический метод	2.50	—
38	321623.85	1220782.99	Картометрический метод	2.50	—
39	321642.52	1220831.49	Картометрический метод	2.50	—
40	321673.49	1220874.06	Картометрический метод	2.50	—
41	321716.29	1220919.60	Картометрический метод	2.50	—
42	321742.24	1220939.40	Картометрический метод	2.50	—
43	321771.39	1220955.57	Картометрический метод	2.50	—
44	321789.60	1220977.43	Картометрический метод	2.50	—
45	321824.66	1221038.67	Картометрический метод	2.50	—

ОПИСАНИЕ МЕСТОПОЛОЖЕНИЯ ГРАНИЦ

Особо охраняемая природная территория регионального значения - памятник природы
"Долина реки Харина", расположенный по адресу Тамбовская область, Токаревский район
(наименование объекта, местоположение границ которого описано)

Сведения о местоположении границ объекта

1	2	3	4	5	6
46	321863.83	1221091.72	Картометрический метод	2.50	—
47	321894.79	1221114.49	Картометрический метод	2.50	—
48	321949.43	1221132.70	Картометрический метод	2.50	—
49	321991.32	1221139.08	Картометрический метод	2.50	—
50	322049.61	1221138.17	Картометрический метод	2.50	—
51	322116.09	1221127.24	Картометрический метод	2.50	—
52	322146.15	1221122.23	Картометрический метод	2.50	—
53	322169.37	1221121.77	Картометрический метод	2.50	—
54	322239.49	1221150.46	Картометрический метод	2.50	—
55	322346.50	1221190.08	Картометрический метод	2.50	—
56	322417.54	1221212.85	Картометрический метод	2.50	—
57	322453.06	1221233.79	Картометрический метод	2.50	—
58	322476.73	1221258.15	Картометрический метод	2.50	—
59	322484.93	1221277.51	Картометрический метод	2.50	—
60	322472.64	1221297.54	Картометрический метод	2.50	—
61	322458.52	1221308.02	Картометрический метод	2.50	—
62	322339.22	1221311.66	Картометрический метод	2.50	—
63	322303.70	1221322.59	Картометрический метод	2.50	—
64	322271.82	1221338.52	Картометрический метод	2.50	—
65	322250.88	1221381.33	Картометрический метод	2.50	—
66	322198.28	1221532.51	Картометрический метод	2.50	—
67	322138.40	1221486.52	Картометрический метод	2.50	—
68	322116.09	1221465.11	Картометрический метод	2.50	—
69	322091.96	1221466.02	Картометрический метод	2.50	—
70	322041.41	1221494.26	Картометрический метод	2.50	—

ОПИСАНИЕ МЕСТОПОЛОЖЕНИЯ ГРАНИЦ

Особо охраняемая природная территория регионального значения - памятник природы
"Долина реки Харина", расположенный по адресу Тамбовская область, Токаревский район
(наименование объекта, местоположение границ которого описано)

Сведения о местоположении границ объекта

1	2	3	4	5	6
71	321990.41	1221413.20	Картометрический метод	2.50	—
72	321958.08	1221368.58	Картометрический метод	2.50	—
73	321900.25	1221317.12	Картометрический метод	2.50	—
74	321890.24	1221311.66	Картометрический метод	2.50	—
75	321861.55	1221303.46	Картометрический метод	2.50	—
76	321820.57	1221297.09	Картометрический метод	2.50	—
77	321795.52	1221289.80	Картометрический метод	2.50	—
78	321773.21	1221277.96	Картометрический метод	2.50	—
79	321759.09	1221267.49	Картометрический метод	2.50	—
80	321751.35	1221252.92	Картометрический метод	2.50	—
81	321741.79	1221193.72	Картометрический метод	2.50	—
82	321735.87	1221168.22	Картометрический метод	2.50	—
83	321722.21	1221145.45	Картометрический метод	2.50	—
84	321703.08	1221129.74	Картометрический метод	2.50	—
85	321691.70	1221122.46	Картометрический метод	2.50	—
86	321674.85	1221111.07	Картометрический метод	2.50	—
87	321613.83	1221079.20	Картометрический метод	2.50	—
88	321595.16	1221064.17	Картометрический метод	2.50	—
89	321580.14	1221048.69	Картометрический метод	2.50	—
90	321560.56	1221009.53	Картометрический метод	2.50	—
91	321539.16	1220983.57	Картометрический метод	2.50	—
92	321510.92	1220955.80	Картометрический метод	2.50	—
93	321479.05	1220892.50	Картометрический метод	2.50	—
94	321436.25	1220831.94	Картометрический метод	2.50	—
95	321387.07	1220781.40	Картометрический метод	2.50	—

ОПИСАНИЕ МЕСТОПОЛОЖЕНИЯ ГРАНИЦ

Особо охраняемая природная территория регионального значения - памятник природы
"Долина реки Харина", расположенный по адресу Тамбовская область, Токаревский район
(наименование объекта, местоположение границ которого описано)

Сведения о местоположении границ объекта

1	2	3	4	5	6
96	321372.50	1220761.82	Картометрический метод	2.50	—
97	321358.83	1220736.32	Картометрический метод	2.50	—
98	321340.17	1220704.44	Картометрический метод	2.50	—
99	321303.28	1220657.08	Картометрический метод	2.50	—
100	321281.42	1220623.84	Картометрический метод	2.50	—
101	321272.89	1220608.19	Картометрический метод	2.50	—
102	321287.67	1220603.31	Картометрический метод	2.50	—
103	321274.45	1220569.91	Картометрический метод	2.50	—
104	321252.13	1220521.57	Картометрический метод	2.50	—
105	321228.91	1220490.23	Картометрический метод	2.50	—
106	321224.10	1220443.28	Картометрический метод	2.50	—
107	321212.83	1220403.36	Картометрический метод	2.50	—
108	321174.96	1220348.14	Картометрический метод	2.50	—
109	321136.57	1220289.90	Картометрический метод	2.50	—
110	321117.33	1220252.54	Картометрический метод	2.50	—
111	321102.08	1220215.65	Картометрический метод	2.50	—
112	321074.81	1220174.85	Картометрический метод	2.50	—
113	321058.15	1220149.96	Картометрический метод	2.50	—
114	321048.72	1220138.57	Картометрический метод	2.50	—
115	321035.53	1220115.66	Картометрический метод	2.50	—
116	321003.20	1220047.82	Картометрический метод	2.50	—
117	320963.59	1219997.27	Картометрический метод	2.50	—
118	320926.25	1219975.42	Картометрический метод	2.50	—
119	320895.91	1219950.22	Картометрический метод	2.50	—
120	320879.18	1219929.22	Картометрический метод	2.50	—

ОПИСАНИЕ МЕСТОПОЛОЖЕНИЯ ГРАНИЦ

Особо охраняемая природная территория регионального значения - памятник природы
 "Долина реки Харина", расположенный по адресу Тамбовская область, Токаревский район
 (наименование объекта, местоположение границ которого описано)

Сведения о местоположении границ объекта

1	2	3	4	5	6
121	320879.06	1219911.23	Картометрический метод	2.50	—
122	320888.32	1219876.18	Картометрический метод	2.50	—
123	320875.78	1219870.26	Картометрический метод	2.50	—
124	320850.91	1219888.43	Картометрический метод	2.50	—
125	320807.34	1219876.22	Картометрический метод	2.50	—
126	320774.10	1219839.96	Картометрический метод	2.50	—
127	320731.44	1219815.76	Картометрический метод	2.50	—
128	320690.29	1219792.04	Картометрический метод	2.50	—
129	320655.65	1219770.28	Картометрический метод	2.50	—
130	320634.80	1219717.93	Картометрический метод	2.50	—
131	320631.47	1219667.96	Картометрический метод	2.50	—
132	320618.46	1219592.56	Картометрический метод	2.50	—
133	320618.34	1219591.47	Картометрический метод	2.50	—
134	320618.43	1219590.18	Картометрический метод	2.50	—
135	320614.25	1219552.90	Картометрический метод	2.50	—
136	320611.51	1219527.13	Картометрический метод	2.50	—
137	320604.72	1219511.10	Картометрический метод	2.50	—
138	320601.58	1219500.48	Картометрический метод	2.50	—
139	320582.38	1219455.43	Картометрический метод	2.50	—
140	320572.25	1219414.42	Картометрический метод	2.50	—
141	320572.71	1219343.76	Картометрический метод	2.50	—
142	320575.17	1219302.85	Картометрический метод	2.50	—
143	320575.17	1219258.68	Картометрический метод	2.50	—
144	320572.58	1219243.66	Картометрический метод	2.50	—
145	320572.58	1219241.95	Картометрический метод	2.50	—

ОПИСАНИЕ МЕСТОПОЛОЖЕНИЯ ГРАНИЦ

Особо охраняемая природная территория регионального значения - памятник природы
"Долина реки Харина", расположенный по адресу Тамбовская область, Токаревский район
(наименование объекта, местоположение границ которого описано)

Сведения о местоположении границ объекта

1	2	3	4	5	6
146	320571.37	1219236.59	Картометрический метод	2.50	—
147	320550.58	1219115.70	Картометрический метод	2.50	—
148	320546.93	1219071.99	Картометрический метод	2.50	—
149	320538.28	1219037.84	Картометрический метод	2.50	—
150	320532.82	1219024.18	Картометрический метод	2.50	—
151	320512.78	1219002.32	Картометрический метод	2.50	—
152	320483.64	1218960.88	Картометрический метод	2.50	—
153	320474.99	1218939.94	Картометрический метод	2.50	—
154	320472.54	1218931.82	Картометрический метод	2.50	—
155	320470.36	1218911.72	Картометрический метод	2.50	—
156	320470.04	1218864.67	Картометрический метод	2.50	—
157	320475.44	1218837.94	Картометрический метод	2.50	—
158	320473.17	1218814.26	Картометрический метод	2.50	—
159	320466.34	1218797.86	Картометрический метод	2.50	—
160	320462.68	1218793.07	Картометрический метод	2.50	—
161	320461.02	1218786.81	Картометрический метод	2.50	—
162	320448.44	1218774.40	Картометрический метод	2.50	—
163	320445.85	1218771.00	Картометрический метод	2.50	—
164	320436.28	1218758.25	Картометрический метод	2.50	—
165	320412.15	1218718.63	Картометрический метод	2.50	—
166	320392.57	1218707.25	Картометрический метод	2.50	—
167	320372.99	1218705.88	Картометрический метод	2.50	—
168	320349.77	1218703.15	Картометрический метод	2.50	—
169	320331.55	1218691.77	Картометрический метод	2.50	—
170	320308.33	1218661.71	Картометрический метод	2.50	—

ОПИСАНИЕ МЕСТОПОЛОЖЕНИЯ ГРАНИЦ

Особо охраняемая природная территория регионального значения - памятник природы
"Долина реки Харина", расположенный по адресу Тамбовская область, Токаревский район
(наименование объекта, местоположение границ которого описано)

Сведения о местоположении границ объекта

1	2	3	4	5	6
171	320275.54	1218627.11	Картометрический метод	2.50	—
172	320267.05	1218620.03	Картометрический метод	2.50	—
173	320265.91	1218618.17	Картометрический метод	2.50	—
174	320263.85	1218617.36	Картометрический метод	2.50	—
175	320250.95	1218606.61	Картометрический метод	2.50	—
176	320231.83	1218595.23	Картометрический метод	2.50	—
177	320176.32	1218577.33	Картометрический метод	2.50	—
178	320154.07	1218564.93	Картометрический метод	2.50	—
179	320150.97	1218569.16	Картометрический метод	2.50	—
180	320148.50	1218568.36	Картометрический метод	2.50	—
181	320123.45	1218548.33	Картометрический метод	2.50	—
182	320107.97	1218527.38	Картометрический метод	2.50	—
183	320097.95	1218495.51	Картометрический метод	2.50	—
184	320092.49	1218459.31	Картометрический метод	2.50	—
185	320079.74	1218299.02	Картометрический метод	2.50	—
186	320053.33	1218207.95	Картометрический метод	2.50	—
187	320063.35	1218125.07	Картометрический метод	2.50	—
188	320053.33	1218087.74	Картометрический метод	2.50	—
189	320015.99	1218060.41	Картометрический метод	2.50	—
190	319987.76	1218003.95	Картометрический метод	2.50	—
191	319981.38	1217977.54	Картометрический метод	2.50	—
192	319991.40	1217949.31	Картометрический метод	2.50	—
193	320005.06	1217927.45	Картометрический метод	2.50	—
194	320046.95	1217850.04	Картометрический метод	2.50	—
195	320048.77	1217743.49	Картометрический метод	2.50	—

ОПИСАНИЕ МЕСТОПОЛОЖЕНИЯ ГРАНИЦ

Особо охраняемая природная территория регионального значения - памятник природы
"Долина реки Харина", расположенный по адресу Тамбовская область, Токаревский район
(наименование объекта, местоположение границ которого описано)

Сведения о местоположении границ объекта

1	2	3	4	5	6
196	320035.11	1217648.77	Картометрический метод	2.50	—
197	320037.85	1217579.56	Картометрический метод	2.50	—
198	320026.01	1217534.93	Картометрический метод	2.50	—
199	320045.13	1217527.65	Картометрический метод	2.50	—
200	320097.04	1217499.42	Картометрический метод	2.50	—
201	320266.89	1217388.99	Картометрический метод	2.50	—
202	320322.44	1217363.49	Картометрический метод	2.50	—
203	320350.68	1217363.49	Картометрический метод	2.50	—
204	320424.44	1217402.65	Картометрический метод	2.50	—
205	320510.96	1217447.28	Картометрический метод	2.50	—
206	320543.75	1217457.29	Картометрический метод	2.50	—
207	320547.85	1217467.09	Картометрический метод	2.50	—
208	320514.15	1217484.39	Картометрический метод	2.50	—
209	320496.85	1217512.62	Картометрический метод	2.50	—
210	320494.11	1217555.42	Картометрический метод	2.50	—
211	320474.08	1217573.64	Картометрический метод	2.50	—
212	320445.85	1217616.44	Картометрический метод	2.50	—
213	320429.45	1217663.80	Картометрический метод	2.50	—
214	320433.10	1217684.75	Картометрический метод	2.50	—
215	320387.56	1217748.50	Картометрический метод	2.50	—
216	320375.72	1217764.89	Картометрический метод	2.50	—
217	320360.24	1217835.01	Картометрический метод	2.50	—
218	320295.58	1217946.12	Картометрический метод	2.50	—
219	320299.22	1217966.16	Картометрический метод	2.50	—
220	320309.24	1217989.83	Картометрический метод	2.50	—

ОПИСАНИЕ МЕСТОПОЛОЖЕНИЯ ГРАНИЦ

Особо охраняемая природная территория регионального значения - памятник природы
"Долина реки Харины", расположенный по адресу Тамбовская область, Токаревский район
(наименование объекта, местоположение границ которого описано)

Сведения о местоположении границ объекта

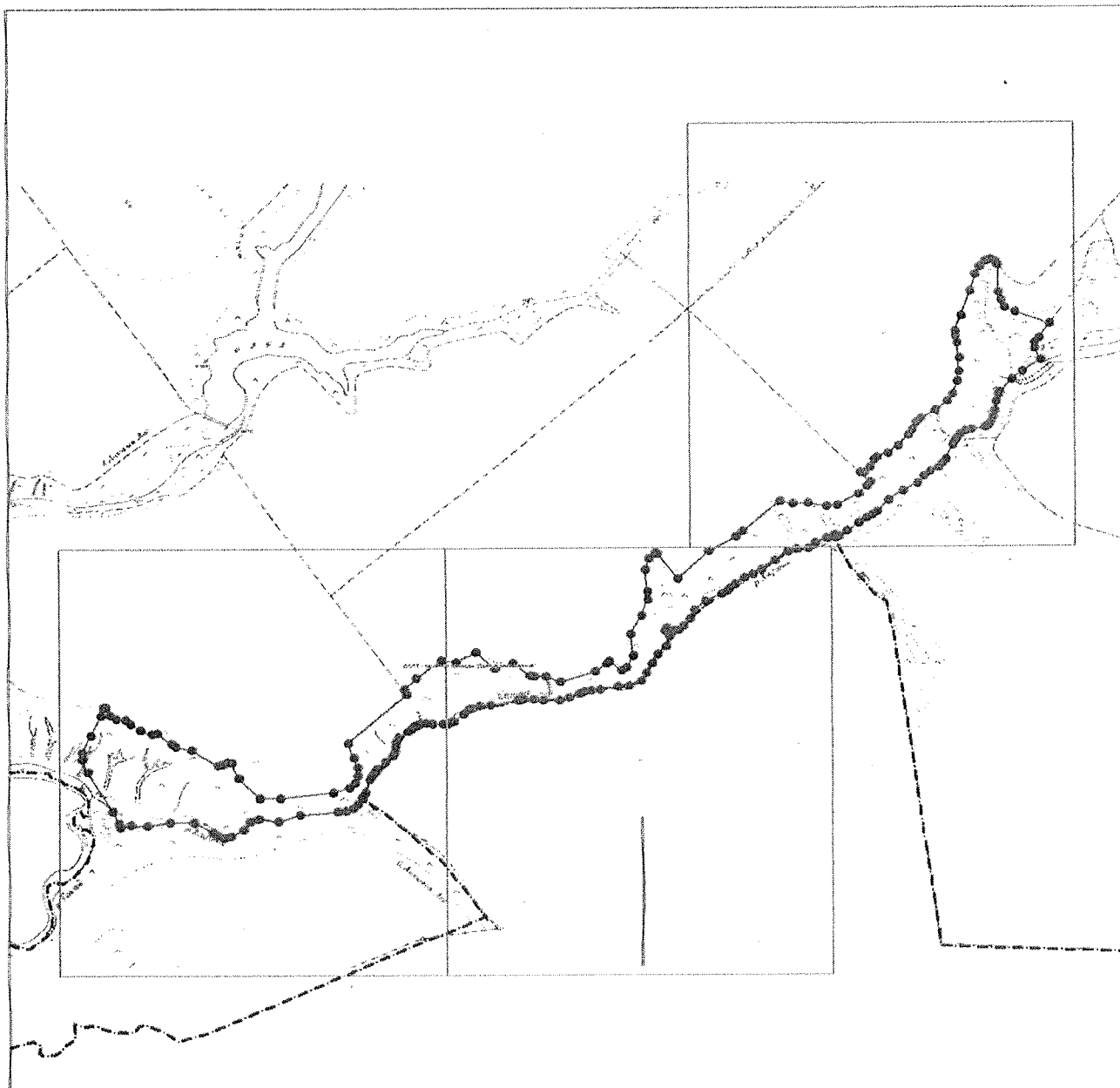
1	2	3	4	5	6
221	320304.69	1218004.41	Картометрический метод	2.50	—
222	320239.11	1218037.19	Картометрический метод	2.50	—
223	320152.60	1218128.26	Картометрический метод	2.50	—
224	320151.69	1218214.78	Картометрический метод	2.50	—
225	320176.27	1218437.90	Картометрический метод	2.50	—
226	320198.13	1218508.03	Картометрический метод	2.50	—
227	320219.08	1218532.62	Картометрический метод	2.50	—
228	320248.22	1218544.46	Картометрический метод	2.50	—
229	320282.83	1218542.64	Картометрический метод	2.50	—
230	320325.63	1218525.33	Картометрический метод	2.50	—
231	320388.47	1218500.52	Картометрический метод	2.50	—
232	320601.58	1218759.39	Картометрический метод	2.50	—
233	320620.70	1218748.46	Картометрический метод	2.50	—
234	320669.88	1218800.37	Картометрический метод	2.50	—
235	320747.75	1218907.15	Картометрический метод	2.50	—
236	320739.10	1218968.85	Картометрический метод	2.50	—
1	320785.09	1219054.23	Картометрический метод	2.50	—

3. Сведения о характерных точках части (частей) границы объекта

Обозначение характерных точек части границы	Координаты, м		Метод определения координат характерной точки	Средняя квадратическая погрешность положения характерной точки (M _t), м	Описание обозначения точки на местности (при наличии)
	X	Y			
1	2	3	4	5	6
Часть № —					
—	—	—	—	—	—

ОПИСАНИЕ МЕСТОПОЛОЖЕНИЯ ГРАНИЦ

Особо охраняемая природная территория регионального значения - памятник природы
"Долина реки Харина", расположенный по адресу Тамбовская область, Токаревский район
(наименование объекта, местоположение границ которого описано)

План границ объекта**Основной лист**


Масштаб 1: 27330

Используемые условные знаки и обозначения:

 — область выносного листа,

23 — номер выносного листа.

Остальные используемые условные знаки и обозначения приведены на отдельной странице в конце раздела.



В. Т. Кадулин

Дата 21 марта 2019

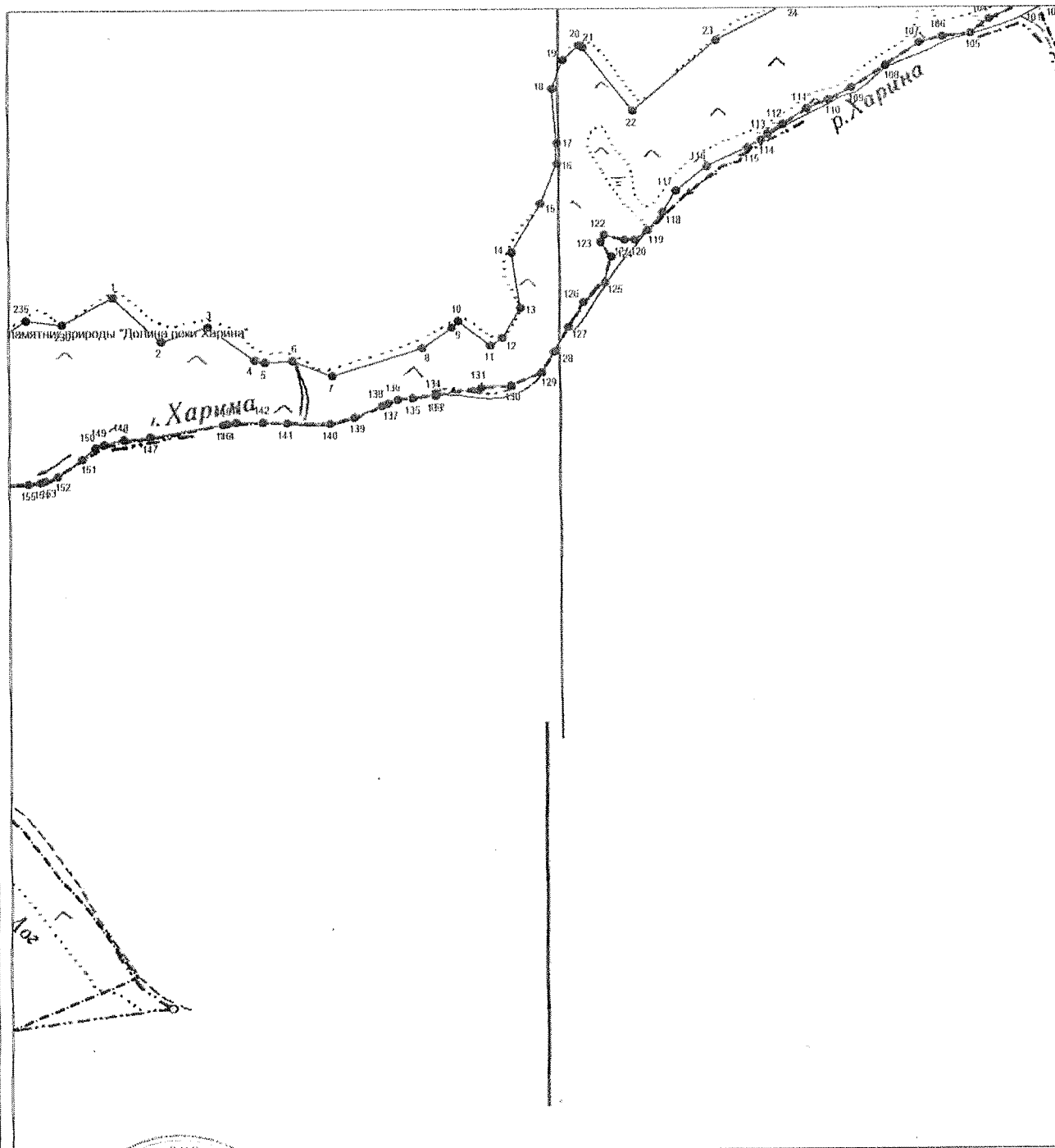
Место для оптической печати (при наличии) лица, составившего описание местоположения границ объекта

ОПИСАНИЕ МЕСТОПОЛОЖЕНИЯ ГРАНИЦ

Особо охраняемая природная территория регионального значения - памятник природы
"Долина реки Харина", расположенный по адресу Тамбовская область, Токаревский район
(наименование объекта, местоположение границ которого описано)


План границ объекта

Выносной лист №1



Масштаб 1:10000

Используемые условные знаки и обозначения приведены на отдельной странице в конце раздела.



В. Т. Кадулин

Дата 21 марта 2019

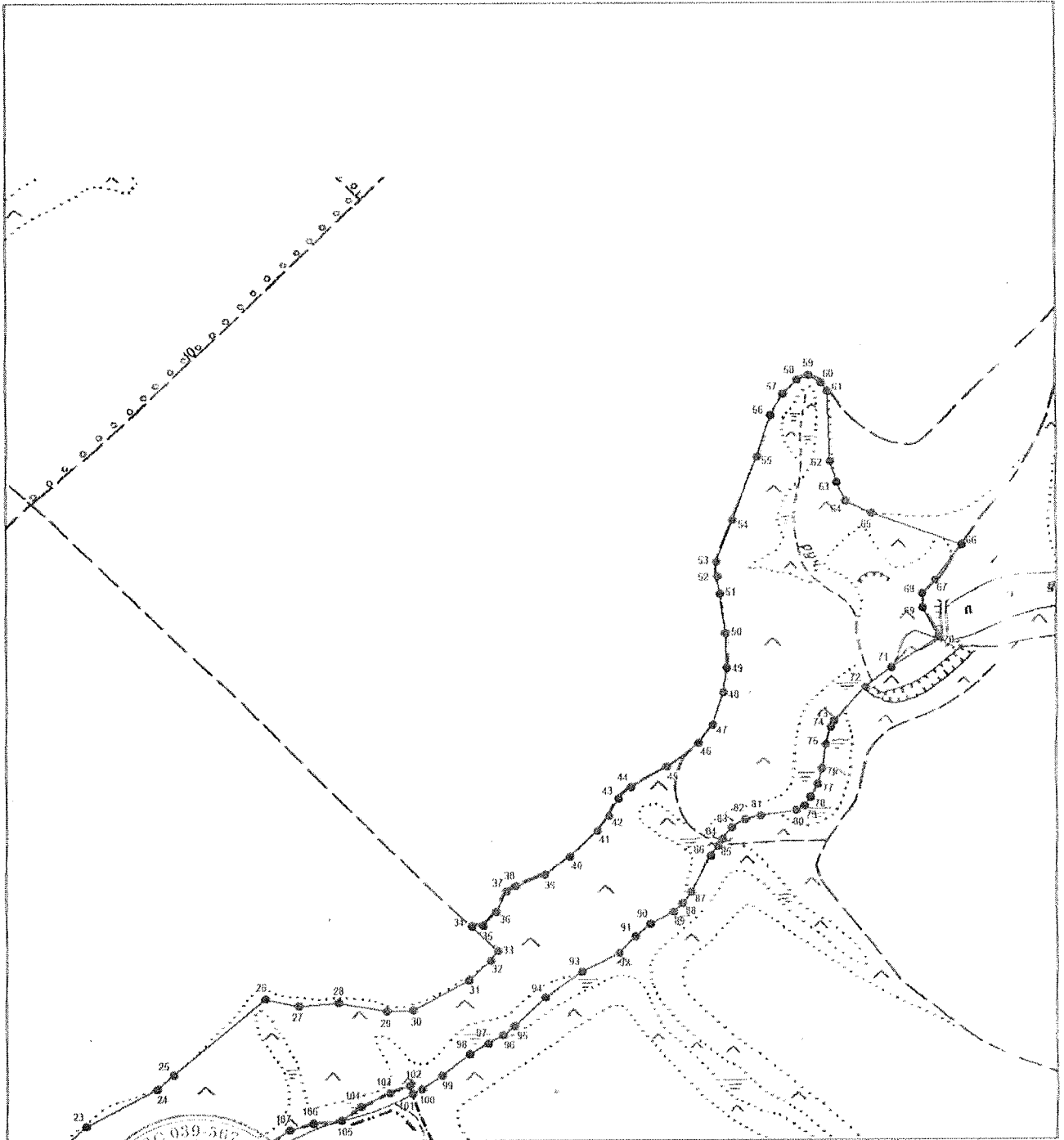
Место для подписи и печати (при наличии) лица, составившего описание местоположения границ объекта

ОПИСАНИЕ МЕСТОПОЛОЖЕНИЯ ГРАНИЦ

Особо охраняемая природная территория регионального значения - памятник природы
"Долина реки Харица", расположенный по адресу Тамбовская область, Токаревский район
(наименование объекта, местоположение границ которого описано)

План границ объекта

Выносной лист №2



Масштаб 1:10000

Используемые условные знаки и обозначения приведены на отдельной странице в конце раздела.



В. Т. Кадулин

Дата 21 марта 2019

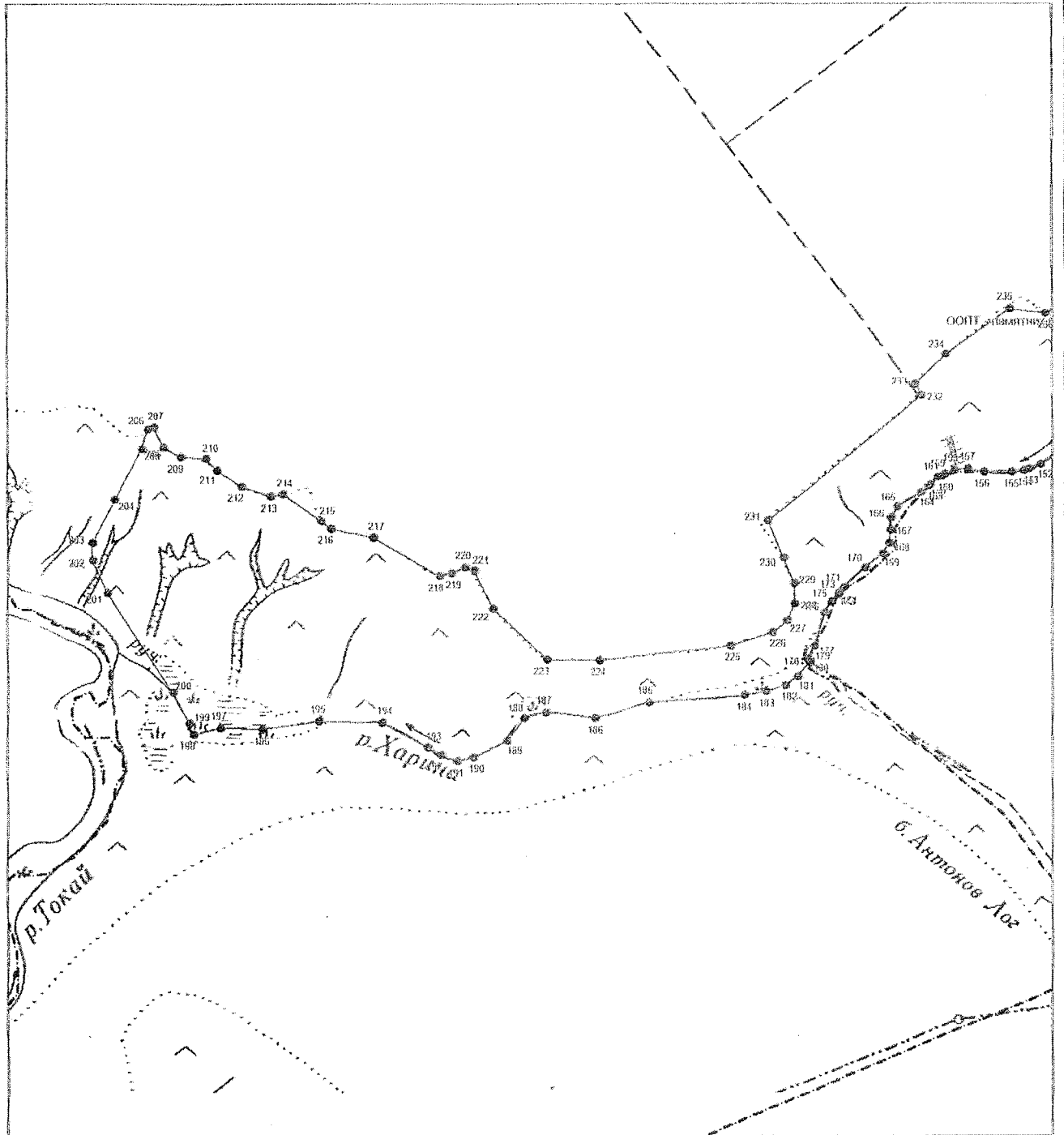
Место для отписки нежить (при наличии) лица, составившего описание местоположения границ объекта

ОПИСАНИЕ МЕСТОПОЛОЖЕНИЯ ГРАНИЦ

Особо охраняемая природная территория регионального значения - памятник природы
"Долина реки Харина", расположенный по адресу Тамбовская область, Токаревский район
(наименование объекта, местоположение границ которого описаны)

План границ объекта

Выносной лист №3



Масштаб 1:10000

Используемые условные знаки и обозначения приведены на отдельной странице в конце раздела.



В. Т. Кадулин

Дата 21 марта 2019

Место нахождения: Тамбовская область, Токаревский район, с/пос. Давыдовское, д. 2. Лицо, составившее описание местоположения границ объекта

Врио заместителя главы администрации
области Р.Н.Сорокин