



**МИНИСТЕРСТВО СТРОИТЕЛЬСТВА И РАЗВИТИЯ ИНФРАСТРУКТУРЫ
СВЕРДЛОВСКОЙ ОБЛАСТИ
П Р И К А З**

10.10.2025

№ 471-17

г. Екатеринбург

Об утверждении основной части проекта планировки территории для размещения линейного объекта транспортной инфраструктуры регионального значения «Реконструкция автомобильной дороги р. п. Белоярский – с. Бруснятское – с. Некрасово (устройство тротуаров и искусственного освещения на км 13+300 – км 15+600) на территории Белоярского городского округа» и основной части проекта межевания территории для размещения линейного объекта транспортной инфраструктуры регионального значения «Реконструкция автомобильной дороги р. п. Белоярский – с. Бруснятское – с. Некрасово (устройство тротуаров и искусственного освещения на км 13+300 – км 15+600) на территории Белоярского городского округа»

В соответствии с частью 3 статьи 45 Градостроительного кодекса Российской Федерации, подпунктом 5 пункта 6 Положения о Министерстве строительства и развития инфраструктуры Свердловской области, утвержденного постановлением Правительства Свердловской области от 05.09.2012 № 963-ПП «Об утверждении Положения, предельного лимита штатной численности Министерства строительства и развития инфраструктуры Свердловской области», на основании приказа Министерства строительства и развития инфраструктуры Свердловской области от 28.12.2020 № 805-П «О принятии решения о подготовке документации по планировке территории для размещения линейного объекта транспортной инфраструктуры регионального значения «Реконструкция автомобильной дороги р. п. Белоярский – с. Бруснятское – с. Некрасово (устройство тротуаров и искусственного освещения на км 13+300 – км 15+600) на территории Белоярского городского округа»

ПРИКАЗЫВАЮ:

1. Утвердить:

1) основную часть проекта планировки территории для размещения линейного объекта транспортной инфраструктуры регионального значения «Реконструкция автомобильной дороги р. п. Белоярский – с. Бруснятское – с. Некрасово (устройство тротуаров и искусственного освещения на км 13+300 – км 15+600) на территории Белоярского городского округа» (далее – проект планировки территории) в следующем составе:

положение о размещении линейного объекта (пояснительная записка), том 1, шифр 2021-16-ППТ.ТЧ1 (приложение № 1);

чертеж границ зоны планируемого размещения линейного объекта, совмещенный с чертежом границ зоны планируемого размещения линейного объекта, подлежащего

реконструкции в связи с изменением его местоположения, масштаб 1:1000, шифр 2021-16-ППТ.ГЧ1-01 (приложение № 2);

чертеж красных линий, масштаб 1:1000, шифр 2021-16-ППТ.ГЧ1-02 (приложение № 3);

2) основную часть проекта межевания территории для размещения линейного объекта транспортной инфраструктуры регионального значения «Реконструкция автомобильной дороги р. п. Белоярский – с. Бруснятское – с. Некрасово (устройство тротуаров и искусственного освещения на км 13+300 – км 15+600) на территории Белоярского городского округа» (далее – проект межевания территории) в следующем составе:

сведения об образуемых и изменяемых земельных участках и их частях, том 3, шифр 2021-16-ПМТ.ТЧ3 (приложение № 4);

чертеж межевания территории, масштаб 1:1000, шифр 2021-16-ПМТ.ГЧ2-09 (приложение № 5).

2. Отделу реализации градостроительной политики Министерства строительства и развития инфраструктуры Свердловской области обеспечить:

1) информирование о принятом решении Министерства транспорта и дорожного хозяйства Свердловской области, государственного казенного учреждения Свердловской области «Управление автомобильных дорог» (посредством Системы электронного документооборота Правительства Свердловской области);

2) направление проекта планировки территории и проекта межевания территории Главе Белоярского муниципального округа для опубликования в порядке, установленном для официального опубликования муниципальных правовых актов, и размещения на официальном сайте Белоярского муниципального округа в информационно-телекоммуникационной сети «Интернет»;

3) направление настоящего приказа в филиал публично-правовой компании «Роскадастр» по Уральскому федеральному округу;

4) направление настоящего приказа в Управление выпуска правовых актов Губернатора Свердловской области и Правительства Свердловской области в порядке, установленном Указом Губернатора Свердловской области от 27.02.2023 № 77-УГ «О государственной регистрации нормативных правовых актов областных и территориальных исполнительных органов государственной власти Свердловской области».

3. Отделу информационных ресурсов в градостроительстве Министерства строительства и развития инфраструктуры Свердловской области обеспечить размещение проекта планировки территории и проекта межевания территории в государственной информационной системе обеспечения градостроительной деятельности Свердловской области.

4. Организационно-контрольному отделу Министерства строительства и развития инфраструктуры Свердловской области обеспечить размещение настоящего приказа на официальном сайте Министерства строительства и развития инфраструктуры Свердловской области в информационно-телекоммуникационной сети «Интернет».

5. Контроль за исполнением настоящего приказа возложить на Заместителя Министра строительства и развития инфраструктуры Свердловской области Е.В. Тележук.

6. Настоящий приказ опубликовать на «Официальном интернет-портале правовой информации Свердловской области» (www.pravo.gov66.ru) и «Официальном интернет-портале правовой информации» (www.pravo.gov.ru).

И.о. Министра



Г.В. Сурганов

Приложение № 1
к приказу Министерства строительства
и развития инфраструктуры
Свердловской области
от 10.10.2025 № 471-П

Положение о размещении линейного объекта (пояснительная записка),
том 1, шифр 2021-16-ППТ.ТЧ1

Заказчик:
Государственное
казенное учреждение
Свердловской области
«Управление автомобильных дорог»

Государственный контракт
от 20.04.2021 № 5-ПС/884

**Документация по планировке территории
для размещения линейного объекта транспортной инфраструктуры
регионального значения «Реконструкция автомобильной дороги
р. п. Белоярский – с. Бруснятское – с. Некрасово (устройство тротуаров
и искусственного освещения на км 13+300 – км 15+600)
на территории Белоярского городского округа»**

Основная (утверждаемая) часть проекта планировки территории

**2021-16-ППТ.ТЧ1
Том 1**

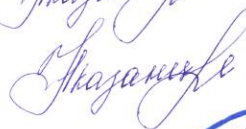
Положение о размещении линейного объекта

Руководитель



Н.В. Казанцева

Главный градостроитель проекта



Н.В. Казанцева



Екатеринбург 2025

Исполнители

Должность	ФИО	Подпись
1	2	3
Руководитель	Казанцева Н.В.	
Главный градостроитель проекта	Казанцева Н.В.	
Градостроитель	Огородникова П.И.	

Состав документации по планировке территории

№ п/п	Наименование	Шифр	Кол-во листов/книг	Гриф
1	2	3	4	5
Состав проекта планировки территории 2021-16-ППТ				
Основная часть проекта планировки территории				
I	Текстовая часть. Положение о размещении линейного объекта	2021-16- ППТ.ТЧ1 Том 1	33 страницы/ 1 кн.	н/с
II	Графическая часть			
1	Чертеж границ зоны планируемого размещения линейного объекта, совмещенный с чертежом границ зоны планируемого размещения линейного объекта, подлежащего реконструкции в связи с изменением его местоположения, М 1:1000	2021-16- ППТ.ГЧ1-01 Лист 1	2	н/с
2	Чертеж красных линий, М 1:1000	2021-16- ППТ.ГЧ1-02 Лист 2	2	н/с
Материалы по обоснованию проекта планировки территории				
I	Текстовая часть. Материалы по обоснованию проекта планировки территории. Пояснительная записка	2021-16- ППТ.ТЧ2 Том 2	106 страниц/ 1 кн.	н/с
II	Графическая часть			
3	Схема расположения элементов планировочной структуры (территорий, занятых линейным объектом и (или) предназначенных для размещения линейного объекта), М 1:10 000	2021-16- ППТ.ГЧ2-03 Лист 3	1	н/с
4	Схема использования территорий в период подготовки проекта планировки территории, М 1:1000	2021-16- ППТ.ГЧ2-04 Лист 4	2	н/с
5	Схема организации улично-дорожной сети и движения транспорта, М 1:1000	2021-16- ППТ.ГЧ2-05 Лист 5	2	н/с
5.1	Схема организации улично-дорожной сети и движения транспорта. Альбом поперечных профилей 3-3, 4-4, 5-5, 6-6, 7-7, 8-8, 9-9, 10-10, 11-11, 12-12, М 1:150	2021-16- ППТ.ГЧ2-05.1 Лист 5.1	8	н/с
6	Схема вертикальной планировки территории, инженерной подготовки и инженерной защиты территории, М 1:1000	2021-16- ППТ.ГЧ2-06 Лист 6	2	н/с
7	Схема границ зон с особыми условиями использования территорий, особо охраняемых природных территорий, лесничеств, совмещенная со семой границ территорий, подверженных риску	2021-16- ППТ.ГЧ2-07 Лист 7	2	н/с

1	2	3	4	5
	возникновения чрезвычайных ситуаций природного и техногенного характера, М 1:1000			
8	Схема конструктивных и планировочных решений, М 1:1000	2021-16-ПМТ.ГЧ2-08 Лист 8	2	н/с
Состав проекта межевания территории 2021-16-ПМТ				
Основная часть проекта межевания территории				
I	Текстовая часть. Сведения об образуемых и изменяемых земельных участках и частях земельных участков	2021-16-ПМТ.ГЧ3 Том 3	107 страниц/ 1 кн.	н/с
II	Графическая часть			
9	Чертеж межевания территории, М 1:1000	2021-16-ПМТ.ГЧ2-09 Лист 9	2	н/с
Материалы по обоснованию проекта межевания территории				
I	Текстовая часть. Материалы по обоснованию проекта межевания территории. Пояснительная записка	2021-16-ПМТ.ГЧ4 Том 4	1292 страницы/ 1 кн.	н/с
II	Графическая часть			
10	Чертеж по обоснованию проекта межевания территории, М 1:1000	2021-16-ПМТ.ГЧ4-10 Лист 10	2	н/с

Содержание

Введение.....	9
1.Наименование, основные характеристики (категория, протяженность, проектная мощность, пропускная способность, грузонапряженность, интенсивность движения) и назначение планируемого для размещения линейного объекта, а также линейного объекта, подлежащего реконструкции в связи с изменением его местоположения	13
2.Перечень субъектов Российской Федерации, перечень муниципальных районов, городских округов в составе субъектов Российской Федерации, перечень поселений, населенных пунктов, внутригородских территорий городов федерального значения, на территориях которых устанавливаются зоны планируемого размещения линейного объекта.....	19
3.Перечень координат характерных точек границ зоны планируемого размещения линейного объекта.....	19
4.Перечень координат характерных точек границ зоны планируемого размещения линейного объекта, подлежащего реконструкции в связи с изменением его местоположения	23
5.Предельные параметры разрешенного строительства, реконструкции объектов капитального строительства, входящих в состав линейного объекта в границах зоны его планируемого размещения	25
6.Информация о необходимости осуществления мероприятий по защите сохраняемых объектов капитального строительства (здание, строение, сооружение, объекты, строительство которых не завершено), существующих и строящихся на момент подготовки проекта планировки территории, а также объектов капитального строительства, планируемых к строительству в соответствии с ранее утвержденной документацией по планировке территории, от возможного негативного воздействия в связи с размещением линейного объекта	26
7.Информация о необходимости осуществления мероприятий по сохранению объектов культурного наследия от возможного негативного воздействия в связи с размещением линейного объекта	27
8.Информация о необходимости осуществления мероприятий по охране окружающей среды	28
Охрана и рациональное использование земель.....	28
Охрана атмосферного воздуха	28
Мероприятия по защите от шума и электромагнитных колебаний	30
Охрана поверхностных и подземных вод от загрязнения и истощения.....	30
Мероприятия по охране растительного и животного мира	31
Санитарная очистка территории.....	31
Охрана почв и недр, рекультивация нарушенных земель	31
9.Информация о необходимости осуществления мероприятий по защите территории от чрезвычайных ситуаций природного и техногенного характера, в том числе по обеспечению пожарной безопасности и гражданской обороне.....	31
Список используемых сокращений.....	34

Введение

Документация по планировке территории для размещения линейного объекта транспортной инфраструктуры регионального значения «Реконструкция автомобильной дороги р. п. Белоярский – с. Бруснятское – с. Некрасово (устройство тротуаров и искусственного освещения на км 13+300 – км 15+600) на территории Белоярского городского округа» выполнена во исполнение государственного контракта между обществом с ограниченной ответственностью «Рокада» и Государственным казенным учреждением Свердловской области «Управление автомобильных дорог» от 20.04.2021 № 5-ПС/884 на работы по разработке проектной документации по объекту «Реконструкция автомобильной дороги р. п. Белоярский – с. Бруснятское – с. Некрасово (устройство тротуаров и искусственного освещения на км 13+300 – км 15+600) на территории Белоярского городского округа» и в соответствии с приказом Министерства строительства и развития инфраструктуры Свердловской области от 28.12.2020 № 805-П «О принятии решения о подготовке документации по планировке территории для размещения линейного объекта транспортной инфраструктуры регионального значения «Реконструкция автомобильной дороги р. п. Белоярский – с. Бруснятское – с. Некрасово (устройство тротуаров и искусственного освещения на км 13+300 – км 15+600) на территории Белоярского городского округа» (далее – Приказ № 805-П), действующей нормативно-правовой базой Российской Федерации.

Работы по подготовке документации по планировке территории, входящие в состав государственного контракта от 20.04.2021 № 5-ПС/884, осуществляет индивидуальный предприниматель Казанцева Наталья Викторовна (Проектное бюро CUST) в рамках договора (субподряда) от 15.10.2021 №16/21 с ООО «Рокада».

При разработке документации по планировке территории использовались следующие нормативные правовые акты и нормативные документы:

- 1) Градостроительный кодекс Российской Федерации;
- 2) Земельный кодекс Российской Федерации;
- 3) Лесной кодекс Российской Федерации;
- 4) Водный кодекс Российской Федерации;
- 5) Федеральный закон от 25 июня 2002 № 73-ФЗ «Об объектах культурного наследия (памятниках истории и культуры) народов Российской Федерации»;
- 6) постановление Правительства Российской Федерации от 12.05.2017 № 564 «Об утверждении Положения о составе и содержании документации по планировке территории, предусматривающей размещение одного или нескольких линейных объектов»;
- 7) приказ Министерства строительства и развития инфраструктуры Свердловской области от 01.08.2023 № 435-П «Об утверждении региональных нормативов градостроительного проектирования Свердловской области»;

8) постановление Правительства Свердловской области от 25.01.2018 № 28-ПП «Об утверждении государственной программы Свердловской области «Развития транспортного комплекса Свердловской области»;

9) СП 42.13330.2016 «Свод правил. Градостроительство. Планировка и застройка городских и сельских поселений. Актуализированная редакция СНиП 2.07.01-89*»;

10) РДС 30-201-98 «Руководящий документ системы. Инструкция о порядке проектирования и установления красных линий в городах и других поселениях Российской Федерации»;

11) приказ Федеральной службы государственной регистрации, кадастра и картографии от 10.11.2020 № П/0412 «Об утверждении классификатора видов разрешенного использования земельных участков»;

12) приказ Министерства строительства и жилищно-коммунального хозяйства Российской Федерации от 02.11.2022 № 928/пр «Об утверждении классификатора объектов капитального строительства по их назначению и функционально-технологическим особенностям (для целей архитектурно-строительного проектирования и ведения единого государственного реестра заключений экспертизы проектной документации объектов капитального строительства)»;

13) СП 34.13330.2021 «Свод правил. Автомобильные дороги. СНиП 2.05.02-85*»;

14) ГОСТ 32944-2014 «Межгосударственный стандарт. Дороги автомобильные общего пользования. Пешеходные переходы. Классификация. Общие требования»;

15) ГОСТ 33382-2015 «Межгосударственный стандарт. Дороги автомобильные общего пользования. Техническая классификация»;

16) ГОСТ 33100-2014 «Межгосударственный стандарт. Дороги автомобильные общего пользования. Правила проектирования автомобильных дорог»;

17) Федеральный закон от 8 ноября 2007 года № 257-ФЗ «Об автомобильных дорогах и о дорожной деятельности в Российской Федерации и о внесении изменений в отдельные законодательные акты Российской Федерации»;

18) постановление Правительства Российской Федерации от 02.09.2009 № 717 «О нормах отвода земель для размещения автомобильных дорог и (или) объектов дорожного сервиса»;

19) Нормы отвода земель для электрических сетей напряжением 0,38–750 кВ № 14278ТМ-Т1»;

20) СП 396.1325800.2018 «Улицы и дороги населенных пунктов. Правила градостроительного проектирования»;

21) постановление Главного государственного санитарного врача Российской Федерации от 25.09.2007 № 74 «О введении в действие новой редакции санитарно-эпидемиологических правил и нормативов СанПиН 2.2.1/2.1.1.1200-03 «Санитарно-защитные зоны и санитарная классификация предприятий,

сооружений и иных объектов» (в части, не противоречащей Правилам, утвержденным постановлением № 222);

22) СанПиН 2.1.4.1110-02 «Зоны санитарной охраны источников водоснабжения и водопроводов питьевого назначения»;

23) Федеральный закон от 12 февраля 1998 года № 28-ФЗ «О гражданской обороне»;

24) Федеральный закон от 21 декабря 1994 года № 68-ФЗ «О защите населения и территорий от чрезвычайных ситуаций природного и техногенного характера»;

25) СП 104.13330.2016 «Инженерная защита территории от затопления и подтопления. Актуализированная редакция СНиП 2.06.15-85»;

26) ГОСТ Р 22.2.01-2015 «Национальный стандарт Российской Федерации. Безопасность в чрезвычайных ситуациях. Порядок обоснования и учета мероприятий по гражданской обороне, мероприятий по предупреждению чрезвычайных ситуаций природного и техногенного характера при разработке проектов планировки территорий»;

27) ГОСТ Р 22.2.13-2023. Национальный стандарт Российской Федерации. Безопасность в чрезвычайных ситуациях. Порядок разработки перечня мероприятий по гражданской обороне, мероприятий по предупреждению чрезвычайных ситуаций природного и техногенного характера при проектировании объектов капитального строительства;

28) распоряжение Министерства транспорта Российской Федерации от 16.06.2003 № ОС-548-р «Об утверждении Руководства по борьбе с зимней скользкостью на автомобильных дорогах»;

29) Схема территориального планирования Свердловской области, утвержденная постановлением Правительства Свердловской области № 1000-ПП от 31.08.2009 (далее – Схема территориального планирования Свердловской области);

30) Генеральный план Белоярского городского округа, утвержденный решением Думы Белоярского городского округа от 25.09.2013 № 70 «Об утверждении генерального плана Белоярского городского округа» (далее – Генеральный план округа);

31) Генеральный план села Бруснятское Белоярского городского округа Свердловской области, утвержденный решением Думы Белоярского городского округа от 29.01.2014 № 05 «Об утверждении генерального плана села Бруснятское Белоярского городского округа Свердловской области» (далее – Генеральный план села Бруснятское);

32) Правила землепользования и застройки Белоярского городского округа, утвержденные решением Думы Белоярского городского округа от 20.06.2016 № 44 «Об утверждении проекта правил землепользования и застройки Белоярского городского округа» (далее – Правила землепользования и застройки округа);

33) действующие государственные регламенты, нормы, правила, стандарты.

Документация по планировке территории выполнена в местной системе координат (далее МСК-66). Балтийская система высот.

Отчетная документация по результатам инженерных изысканий представлена отдельным томом на CD-диске и является неотъемлемой частью материалов по обоснованию проекта планировки территории, в том числе:

– Технический отчет по результатам инженерно-геодезических изысканий для подготовки проектной документации 16/21-00-ИГДИ Том 1, выполненный ООО «Рокада» в 2021 году;

– Технический отчет по результатам инженерно-геологических изысканий для подготовки проектной документации 16/21-00-ИГИ Том 2, выполненный ООО «Рокада» в 2021 году;

– Технический отчет по результатам инженерно-экологических изысканий для подготовки проектной документации 16/21-00-ИЭИ Том 3, выполненный ООО «Рокада» в 2021 году;

Технический отчет по результатам инженерно-гидрометеорологических изысканий для подготовки проектной документации 16/21-00-ИГМИ Том 4, выполненный ООО «Рокада» в 2021 году.

На основании Закона Свердловской области от 26 марта 2024 г. № 24-ОЗ «О наделении отдельных городских округов, расположенных на территории Свердловской области, статусом муниципального округа» с 2025 года Белоярский городской округ изменяет свой статус с городского округа на муниципальный округ.

1. Наименование, основные характеристики (категория, протяженность, проектная мощность, пропускная способность, грузонапряженность, интенсивность движения) и назначение планируемого для размещения линейного объекта, а также линейного объекта, подлежащего реконструкции в связи с изменением его местоположения

Настоящая документация по планировке территории предусматривает размещение объекта транспортной инфраструктуры регионального значения «Реконструкция автомобильной дороги р. п. Белоярский – с. Бруснятское – с. Некрасово (устройство тротуаров и искусственного освещения на км 13+300 – км 15+600) на территории Белоярского городского округа» (Свердловская область, Российская Федерация) (далее – линейный объект).

Схемой территориального планирования Свердловской области предусмотрена реконструкция автомобильной дороги «р. п. Белоярский – с. Бруснятское – с. Некрасово» на территории Белоярского муниципального округа (№ 1.1.3.273 по Схеме территориального планирования), со сроком реализации 2028 год, протяженностью 23,7 км.

Реконструкция линейного объекта заключается в устройстве тротуаров и искусственного освещения на участке км 13+300 – км 15+600 автомобильной дороги «р. п. Белоярский – с. Бруснятское – с. Некрасово».

Комплекс работ по реконструкции линейного объекта включает в себя:

- устройство воздушных сетей наружного освещения на опорах;
- устройство тротуаров с организацией дорожных одежд на тротуарах, учитывающих геологические и климатические условия, санитарно-гигиенические рекомендации местности и условия эксплуатации покрытия. Организация слоев покрытия тротуаров в местах сильных перепадов верхнего слоя покрытия относительно сложившегося рельефа местности предусматривает устройство откосов;
- переустройство съездов и примыканий к автодороге в местах их пересечения с устраиваемыми тротуарами с приведением радиусов примыканий в местах их пересечения с тротуарами к нормативным показателям;
- демонтаж сетей электросетевого хозяйства ВЛ 0,4 кВ, препятствующих устройству/переустройству необходимых конструктивных и инженерно-технических элементов автомобильной дороги с приведением к нормируемым показателям.

Устройство и переустройство элементов улично-дорожной сети осуществляется с учетом обеспечения максимальной сохранности существующих дорожного полотна, конструктивных и инженерно-технических элементов автомобильной дороги регионального значения.

Реконструируемый линейный объект является элементом системы транспортного обслуживания Белоярского муниципального округа. Участок автодороги, расположенный в границах с. Бруснятское, является основной улицей сельского населенного пункта.

Границы территории, в отношении которой осуществляется подготовка проекта планировки территории, занимают площадь 5,99 га (59887 кв. м).

Начало трассы ПК 0+00,00 соответствует км 13+300 а/д «р. п. Белоярский – с. Бруснятское – с. Некрасово».

Конец трассы ПК 32+80,00 соответствует км 15+600 а/д «р. п. Белоярский – с. Бруснятское – с. Некрасово».

Начало и конец трассы принято исходя из плана мероприятий по устройству сетей наружного освещения автомобильной дороги «р. п. Белоярский – с. Бруснятское – с. Некрасово» (идентификационный номер – 65 ОП РЗ 65К-0613000) и согласовано государственным казенным учреждением Свердловской области «Управление автомобильных дорог». Протяженность линейного объекта, предусмотренного к реконструкции, составляет 2300 м (2,30 км).

Для реконструируемого линейного объекта определена зона планируемого размещения линейного объекта площадью 5,99 га (59887 кв. м).

Устанавливаемая данным проектом граница зоны планируемого размещения линейного объекта включает все необходимые конструктивные элементы сети реконструируемого участка автомобильной дороги.

В рамках планируемого размещения линейного объекта проектом не предусмотрено изменение параметров улично-дорожной сети, в том числе категории автомобильной дороги, за исключением приведения освещенности и пешеходной обеспеченности дороги к нормируемым показателям.

В составе линейного объекта предусмотрено размещение сооружения устройства искусственного электроосвещения автомобильной дороги, которое является объектом капитального строительства – код 04.01.004.005 (согласно Классификатору объектов капитального строительства по их назначению и функционально-технологическим особенностям сетей (для целей архитектурно-строительного проектирования и ведения единого государственного реестра заключений экспертизы проектной документации объектов капитального строительства), утвержденным приказом Министерства строительства и жилищно-коммунального хозяйства Российской Федерации от 02.11.2022 № 928/пр).

Целью устройства сетей наружного освещения является приведение параметров освещенности дороги к нормативным показателям. Проектом предусмотрено устройство сети на опорах.

Опоры предусмотрено установить вдоль автомобильной дороги за бровкой земляного полотна согласно требованиям и нормам Российской Федерации.

Точки подключения сети:

1. опора № 23 ВЛ 0,4 кВ Советская-1, ТП-6177, ВЛ-10 кВ Шипелово, ПС 110/10 кВ Измоденова – 10 кВт.8. Основной источник питания: ПС 110/10 кВ Измоденова;

2. опора № 7 ВЛ-0,4 кВ Юбилейная 1, ТП-6265, ВЛ-10 кВ Бруснята, ПС 110/10 кВ Измоденова – 10 кВт.

Все работы по устройству сетей наружного освещения ведутся с учетом сохранения параметров земляного полотна и искусственных сооружений, с укрепительными работами, в зависимости от высоты насыпи и параметров кюветов и обочин.

С целью обеспечения безопасного пешеходного передвижения проектом предусмотрено устройство тротуаров шириной 1,0-2,0 м вдоль автомобильной дороги.

Все работы по устройству тротуаров ведутся с учетом сохранения параметров земляного полотна и искусственных сооружений с укрепительными работами, в зависимости от высоты насыпи и параметров кюветов и обочин.

Основные технические параметры реконструируемого участка автомобильной дороги общего пользования регионального значения IV категории «р. п. Белоярский – с. Бруснятское – с. Некрасово» представлены в таблице № 1 согласно техническому заданию приложения № 2 к Приказу № 805-П и техническому паспорту автомобильной дороги регионального значения код: 0613000 «р. п. Белоярский – с. Бруснятское – с. Некрасово» км: 13,000 – 16,000 от 01.01.2021.

Таблица № 1

Основные технические параметры линейного объекта

Характеристика	Показатель
1	2
Зона планируемого размещения линейного объекта	
Участок автомобильной дороги «р. п. Белоярский – с. Бруснятское – с. Некрасово» по ул. Советская (в границах населенного пункта – с. Бруснятское)	
Категория дороги	- IV категория/ основная улица сельского поселения*
Число полос движения**	2
Ширина полосы движения**	3,0 м
Ширина проезжей части**	2х3,0 м
Ширина земляного полотна**	9,4-10,0 м
Ширина тротуара**	1,0-2,0 м
Наличие бортового камня**	нет
Ширина обочины**	0,5 -1,0
Ширина укрепленной полосы обочины**	0,5
Ширина разделительной полосы**	нет
Вид покрытия**	асфальтобетон, щебень
Протяженность реконструируемого участка	2300 м
Расчетная скорость	40 км/ч
Примыкания в одном уровне	144 ед
Протяженность устраиваемых сетей наружного освещения 0,4 кВ	2622 м
Площадь в границах зоны планируемого размещения линейного объекта	59887 кв. м

Площадь образуемых земельных участков (территорий) общего пользования в границах с. Бруснятское	58786 кв. м
Площадь сохраняемых земельных участков для размещения автомобильной дороги вне границ с. Бруснятское	1101 кв. м
Площадь устанавливаемых публичных сервитутов согласно п. 1 ст. 39.37 Земельного кодекса Российской Федерации с целью реконструкции объектов электросетевого хозяйства	4647 кв. м

Примечание:

*Категория улиц и дорог, а также ширина дорожного полотна назначена в соответствии с СП 42.13330.2016 Градостроительство. Планировка и застройка городских и сельских поселений. Актуализированная редакция СНиП 2.07.01-89.

**Сохраняемые параметры сложившейся улично-дорожной сети согласно фактическому использованию территории, за исключением общей ширины обочины, в том числе на участках размещения проектируемых тротуаров и линии электроосвещения.

Ширина постоянной полосы отвода дороги «р. п. Белоярский – с. Бруснятское – с. Некрасово» для линейной части улиц и дорог определена в соответствии с постановлением Правительства Российской Федерации от 02.09.2009 № 717 «О нормах отвода земель для размещения автомобильных дорог и (или) объектов дорожного сервиса» размером 36 м из условий размещения объектов улично-дорожной сети со всеми неотъемлемыми конструктивными элементами, а также размещения сетей, обслуживающих автомобильную дорогу. При определении ширины полосы отвода автомобильной дороги также принимались во внимание фактические условия размещения земляного полотна и существующие параметры искусственных сооружений, высота насыпи и параметры кюветов. Кроме того, принималось во внимание фактическое землепользование территории проектирования: границы смежных земельных участков и сложившаяся застройка, ввиду чего ширина полосы отвода автомобильной дороги в некоторых местах составляет не более 21 м.

Ранее разработанная и утвержденная градостроительная документация по планировке территории рассматриваемой территории и прилегающих к ней территорий, отсутствует.

Настоящим проектом предусмотрено установление красных линий, определяющих территорию общего пользования в границах территории, занимаемой линейным объектом, – автомобильной дорогой общего пользования, в отношении которой выполняется документация по планировке территории.

Сведения об устанавливаемых проектом красных линиях, определяющих территорию общего пользования, и координатах их характерных точек приведены в графической части на Чертеже красных линий, шифр 2021-16-ППТ.ГЧ1-02.

Согласно статье 26 Федерального закона от 26.12.2024 № 485-ФЗ «Об автомобильных дорогах и о дорожной деятельности в Российской Федерации и о внесении изменений в отдельные законодательные акты Российской Федерации» придорожные полосы для автомобильных дорог четвертой и пятой категорий не устанавливаются.

Для проектируемых воздушных линий наружного освещения автомобильной дороги подлежит установлению охранный зона в размере – 2 м по обе стороны от крайних проводов кабельной линии электропередачи.

Реконструкция и новое размещение остановочных пунктов в границах территории, в отношении которой осуществляется подготовка проекта планировки территории, данным проектом не предусмотрены.

В рамках реконструкции линейного объекта проектом предусмотрена реконструкция (демонтаж) участков сетей электросетевого хозяйства ВЛ 0,4 кВ, препятствующих устройству/переустройству необходимых конструктивных и инженерно-технические элементов автомобильной дороги с приведением к нормируемым показателям.

Для реконструируемых участков сетей определена зона планируемого размещения линейного объекта, подлежащего реконструкции в связи с изменением его местоположения, границы которой совпадают с границами зоны планируемого размещения объекта капитального строительства, проектируемого в составе линейного объекта. Площадь зоны составляет 0,46 га (4647 кв. м).

Сети электросетевого хозяйства, подлежащие реконструкции – демонтируемые участки воздушной линии электропередачи 0,4 кВ. Устройство сетей взамен демонтируемых участков будет выполнено отдельным проектом ОАО «МРСК Урала» – «Сведловэнерго».

Код объекта капитального строительства, проектируемого в составе линейного объекта, а именно сооружения воздушной линии электропередачи – 12.01.003.001 (согласно Классификатору объектов капитального строительства по их назначению и функционально-технологическим особенно сетям (для целей архитектурно-строительного проектирования и ведения единого государственного реестра заключений экспертизы проектной документации объектов капитального строительства), утвержденным приказом Министерства строительства и жилищно-коммунального хозяйства Российской Федерации от 02.11.2022 № 928/пр).

Основные технические параметры демонтируемых сетей электросетевого хозяйства приведены в таблице № 2.

Таблица № 2

Основные технические параметры демонтируемых сетей электросетевого хозяйства

Характеристика	Показатель
1	2
Зона планируемого размещения линейного объекта, подлежащего реконструкции в связи с изменением его местоположения	
Демонтируемые участки ВЛ 0,4 кВ ОАО «МРСК Урала» – «Сведловэнерго»	
Напряжение сети	0,4 кВ
Протяженность демонтируемой сети	1209 м
Площадь в границах зоны планируемого размещения линейного объекта, подлежащего реконструкции в связи с изменением его местоположения	0,46 га (4647 кв. м)

Граница зоны планируемого размещения линейного объекта, подлежащего реконструкции в связи с изменением его местоположения, установлена в границе полосы отвода. Ширина полос земельных участков, предоставляемых во временное краткосрочное пользование, для временных сооружений на период демонтажа объектов электрических сетей, с учетом условий и методов производства работ,

установлена в размере четырех метров и определена как расстояние между проводами крайних фаз (или фаз, наиболее удаленных от ствола опоры) плюс два метра в каждую сторону согласно пунктам 1.5, 2.3 и 2.4 норм отвода земель для электрических сетей напряжением 0,38-750 кВ от 20.05.1994 № 14278ТМ-Т1, утвержденных Департаментом электроэнергетики Минтопэнерго Российской Федерации.

Полосы земель и земельные участки для монтажа/демонтажа опор электроснабжения напряжением 0,38 кВ, строящихся на землях населенных пунктов и предприятий, на период демонтажа изъятию не подлежат.

Максимальная площадь зоны размещения линейного объекта, подлежащего реконструкции в связи с изменением его местоположения, установлена данным проектом в соответствии с нормами отвода земель для электрических сетей напряжением 0,38-750 кВ от 20.05.1994 № 14278ТМ-Т1, утвержденными Департаментом электроэнергетики Минтопэнерго Российской Федерации.

Устанавливаемая граница зон планируемого размещения линейного объекта, подлежащего реконструкции в связи с изменением его местоположения, предусматривает в своих границах движение строительной техники и механизмов, осуществляющих демонтаж сетей электросетевого хозяйства: ВЛ 0,4 кВ.

Все работы по демонтажу ведутся с учетом проектных решений по устройству наружных сетей электроосвещения и устройству тротуаров.

Установленные охранные зоны существующих объектов электросетевого хозяйства, предусмотренных к демонтажу, а именно демонтируемых участков воздушных линий электропередачи 0,4 кВ, подлежат отмене.

2. Перечень субъектов Российской Федерации, перечень муниципальных районов, городских округов в составе субъектов Российской Федерации, перечень поселений, населенных пунктов, внутригородских территорий городов федерального значения, на территориях которых устанавливаются зоны планируемого размещения линейного объекта

Границы зоны планируемого размещения линейного объекта устанавливаются на территории Белоярского муниципального округа Свердловской области, в том числе в границах населенного пункта с. Бруснятское.

3. Перечень координат характерных точек границ зоны планируемого размещения линейного объекта

Сведения о границах зоны планируемого размещения линейного объекта приведены в графической части на Чертеже границ зоны планируемого размещения линейного объекта, совмещенном с чертежом границ зоны планируемого размещения линейного объекта, подлежащего реконструкции в связи с изменением его местоположения, шифр 2021-16-ППТ.ГЧ1-01.

Координаты характерных точек зоны планируемого размещения линейного объекта представлены в таблице № 3.

Координаты характерных точек зоны планируемого размещения
линейного объекта

№ поворотной точки	МСК66-У	МСК66-Х
1	2	3
1	1590522.6815	377625.8823
2	1590521.5928	377633.4210
3	1590520.5206	377640.8445
4	1590519.5256	377647.7341
5	1590533.1743	377649.7053
6	1590579.8100	377656.4400
7	1590580.1900	377653.3900
8	1590601.3800	377657.5900
9	1590619.7072	377660.9109
10	1590653.2273	377666.7925
11	1590664.9247	377668.6335
12	1590665.1500	377667.2600
13	1590665.2281	377666.7846
14	1590696.5625	377672.7109
15	1590696.5400	377672.8300
16	1590696.3892	377673.6717
17	1590726.7700	377678.7700
18	1590728.3638	377678.2586
19	1590741.1950	377680.0466
20	1590765.4789	377684.2826
21	1590788.9859	377688.3830
22	1590798.7700	377690.0900
23	1590830.0050	377694.9060
24	1590859.6472	377699.9881
25	1590889.4304	377704.9026
26	1590902.3700	377707.1400
27	1590914.0300	377709.0500
28	1590919.5089	377709.9475
29	1590919.0678	377712.6381
30	1590951.3801	377716.7366
31	1590992.4396	377712.6123
32	1590997.5694	377711.5756
33	1591006.9308	377720.6861
34	1591016.3487	377718.6409
35	1591015.1288	377712.6634
36	1591018.0800	377709.8400
37	1591028.2400	377700.1200
38	1591046.5100	377697.3200
39	1591050.0000	377696.7900
40	1591087.8000	377691.0000
41	1591087.9749	377693.8759
42	1591126.0600	377696.6100
43	1591127.2776	377695.5953

1	2	3
44	1591199.8078	377702.6321
45	1591241.5996	377703.3481
46	1591270.5905	377701.8594
47	1591303.7542	377700.1563
48	1591335.7422	377698.2196
49	1591365.6760	377696.8699
50	1591375.9900	377696.5400
51	1591407.9700	377694.6400
52	1591411.9600	377694.3200
53	1591427.4984	377693.3021
54	1591442.6942	377692.4776
55	1591469.8464	377690.9107
56	1591500.3466	377689.5325
57	1591511.0701	377689.2285
58	1591511.8325	377689.2069
59	1591541.9100	377687.9200
60	1591571.5800	377686.9400
61	1591588.4391	377685.7590
62	1591600.8500	377685.3200
63	1591634.1304	377683.5408
64	1591644.9600	377682.5300
65	1591651.0600	377682.1100
66	1591675.5800	377681.8900
67	1591706.1979	377679.3237
68	1591714.8980	377678.5567
69	1591725.2680	377678.0291
70	1591730.5416	377677.7607
71	1591737.7300	377677.2900
72	1591761.7090	377675.2490
73	1591768.7560	377674.8100
74	1591780.6432	377674.3497
75	1591809.7345	377673.1206
76	1591896.1500	377654.7500
77	1591903.2800	377653.5800
78	1592010.0603	377629.1660
79	1592015.4210	377625.4800
80	1592018.2400	377625.2250
81	1592021.3624	377626.5505
82	1592042.5242	377621.7210
83	1592041.4000	377618.4000
84	1592044.4890	377615.5220
85	1592051.4260	377614.2560
86	1592073.6000	377605.9200
87	1592074.2066	377607.5603
88	1592085.8620	377603.1522
89	1592102.7900	377596.7500

1	2	3
90	1592120.0200	377590.9300
91	1592131.9631	377585.9869
92	1592141.5190	377582.2310
93	1592163.5627	377574.0390
94	1592172.3289	377571.0001
95	1592190.1487	377564.9352
96	1592200.7243	377561.2922
97	1592209.8927	377558.4206
98	1592214.2150	377556.9550
99	1592215.1269	377559.2815
100	1592229.4301	377554.1993
101	1592259.9679	377543.3487
102	1592288.0800	377533.4500
103	1592298.4190	377529.7441
104	1592321.5112	377520.4160
105	1592327.7880	377517.8805
106	1592346.2300	377510.6900
107	1592356.9623	377506.3188
108	1592384.7000	377495.3800
109	1592408.1700	377486.6200
110	1592413.0000	377484.9800
111	1592413.2070	377484.9111
112	1592422.1000	377481.9500
113	1592453.3900	377470.2500
114	1592480.8231	377460.2478
115	1592510.6800	377449.5800
116	1592533.3600	377441.9800
117	1592538.5200	377440.1000
118	1592539.9100	377440.0400
119	1592565.7410	377430.4840
120	1592570.9580	377428.6600
121	1592582.3400	377425.0400
122	1592624.5300	377409.6800
123	1592627.0200	377408.6400
124	1592631.2400	377407.4800
125	1592632.0600	377407.2000
126	1592632.0000	377407.0300
127	1592636.1800	377405.5600
128	1592660.8200	377396.7200
129	1592665.4100	377395.0700
130	1592676.1884	377390.7706
131	1592706.9600	377379.5400
132	1592715.0718	377376.7712
133	1592734.3850	377370.1769
134	1592758.1360	377361.2850
135	1592763.9530	377359.2404
136	1592764.2000	377359.9900
137	1592791.4400	377350.0900
138	1592803.1200	377345.8300

1	2	3
139	1592815.5100	377341.3200
140	1592820.4900	377339.5100
141	1592831.9500	377335.3400
142	1592834.3179	377341.9105
143	1592859.7415	377332.9134
144	1592937.9089	377305.2509
145	1592934.6610	377296.0734
146	1592929.5993	377281.7700
147	1592926.5975	377273.2878
148	1592925.6516	377270.6171
149	1592835.0100	377303.5800
150	1592836.7446	377308.4638
151	1592813.7069	377316.9984
152	1592789.8812	377325.8366
153	1592761.5821	377335.8620
154	1592728.8694	377348.8637
155	1592701.7680	377359.5950
156	1592699.1433	377360.4838
157	1592691.1300	377363.1700
158	1592686.8399	377364.6500
159	1592678.3500	377368.5500
160	1592669.1885	377371.7096
161	1592668.2155	377371.4172
162	1592666.9505	377367.8881
163	1592647.1128	377375.3568
164	1592622.4414	377385.5195
165	1592590.8856	377397.9213
166	1592578.6838	377402.4456
167	1592578.8500	377402.9110
168	1592573.6726	377405.4791
169	1592544.0945	377416.2318
170	1592502.8152	377431.6384
171	1592473.7900	377441.7900
172	1592444.9548	377451.8864
173	1592417.4691	377461.1130
174	1592406.0663	377465.1925
175	1592377.3600	377475.6300
176	1592368.1500	377479.1300
177	1592344.6500	377488.5600
178	1592329.6970	377494.5090
179	1592320.3942	377498.0168
180	1592317.8648	377497.8643
181	1592294.5426	377506.2273
182	1592269.2994	377516.3526
183	1592260.9572	377519.4384
184	1592260.5564	377518.3170
185	1592251.6458	377522.3102
186	1592223.5385	377532.4391
187	1592189.3195	377543.0326

1	2	3
188	1592163.4396	377552.1546
189	1592154.5650	377555.1931
190	1592124.6409	377566.9471
191	1592096.9613	377576.0141
192	1592069.4104	377587.0728
193	1592062.2100	377589.9630
194	1592053.8500	377593.0600
195	1592040.0527	377595.7137
196	1592024.2742	377599.0370
197	1592012.7700	377601.4600
198	1592005.9400	377603.0900
199	1591959.9000	377613.7800
200	1591936.6200	377618.8100
201	1591935.4110	377612.4610
202	1591917.8140	377615.9119
203	1591884.3709	377623.9715
204	1591874.3255	377629.6431
205	1591865.2800	377632.2700
206	1591851.7399	377635.1400
207	1591844.4200	377636.5100
208	1591827.5390	377641.1950
209	1591808.4300	377645.4200
210	1591778.3100	377651.8400
211	1591767.4224	377653.2124
212	1591760.1000	377653.4800
213	1591734.9000	377656.0000
214	1591734.0182	377657.0993
215	1591706.3580	377658.8192
216	1591686.0900	377659.7000
217	1591674.6057	377660.8150
218	1591661.3060	377661.3978
219	1591650.1600	377662.2200
220	1591639.8014	377662.5370
221	1591634.1500	377662.7100
222	1591601.9538	377664.8255
223	1591591.9500	377665.4600
224	1591584.6944	377665.7595
225	1591570.2700	377666.2700
226	1591537.7905	377666.8434
227	1591522.3968	377664.9319
228	1591511.1865	377663.5399
229	1591498.5866	377664.2148
230	1591499.0400	377668.7900
231	1591474.3266	377670.6048
232	1591468.0399	377670.0200
233	1591445.5400	377670.8900
234	1591436.5641	377673.2097
235	1591427.2777	377673.8061
236	1591407.3182	377674.5156

1	2	3
237	1591372.2652	377675.9178
238	1591364.4300	377676.0400
239	1591358.3900	377676.2700
240	1591333.9600	377677.3700
241	1591323.7700	377677.7700
242	1591304.2900	377678.5400
243	1591284.5600	377679.8000
244	1591279.2600	377680.1600
245	1591273.2600	377680.2900
246	1591273.1100	377674.2100
247	1591255.6300	377673.8700
248	1591243.5426	377674.0137
249	1591233.8420	377674.2068
250	1591105.1215	377662.7790
251	1591062.1239	377664.1026
252	1591041.4995	377668.2203
253	1591041.9400	377670.1600
254	1591042.5798	377672.9776
255	1591023.7950	377677.1637
256	1591023.0100	377674.3700
257	1591004.2101	377678.7437
258	1591004.2037	377682.8775
259	1590993.8995	377688.5982
260	1590945.4677	377692.2330
261	1590923.7320	377685.6777
262	1590923.3300	377688.2400
263	1590917.0700	377687.4400
264	1590893.3700	377683.0500
265	1590870.8150	377679.9260
266	1590863.7869	377678.6775
267	1590831.6349	377673.7767
268	1590808.9798	377670.1536
269	1590801.1807	377668.9063
270	1590790.0000	377666.0300
271	1590784.4400	377665.5000
272	1590771.7900	377663.1500
273	1590760.3397	377660.5061
274	1590726.1651	377652.6880
275	1590692.2188	377647.5050
276	1590684.2946	377646.8076
277	1590670.2497	377645.5715
278	1590658.3800	377643.9000
279	1590650.7200	377642.9300
280	1590643.4000	377642.1000
281	1590637.6300	377641.0200
282	1590627.5700	377638.3400
283	1590614.7800	377635.9900
284	1590598.1800	377633.5900
285	1590577.3029	377630.7936

1	2	3
286	1590545.9700	377625.7900
287	1590523.4300	377620.7000
1	1590522.6815	377625.8823

4. Перечень координат характерных точек границ зоны планируемого размещения линейного объекта, подлежащего реконструкции в связи с изменением его местоположения

Сведения о границах зоны планируемого размещения линейного объекта, подлежащего реконструкции в связи с изменением его местоположения, приведены в графической части на Чертеже границ зоны планируемого размещения линейного объекта, совмещенном с чертежом границ зоны планируемого размещения линейного объекта, подлежащего реконструкции в связи с изменением его местоположения, шифр 2021-16-ППТ.ГЧ1-01.

Координаты характерных точек зоны планируемого размещения линейного объекта, подлежащего реконструкции в связи с изменением его местоположения, представлены в таблице № 4.

Таблица № 4

Координаты характерных точек зоны планируемого размещения линейного объекта, подлежащего реконструкции в связи с изменением его местоположения

№ поворотной точки	МСК66-У	МСК66-Х
1	2	3
Контур 1		
288	1590771.4856	377664.5225
289	1590771.2200	377665.7200
290	1590770.8420	377667.7373
291	1590770.7096	377668.4442
292	1590822.7338	377677.7748
293	1590873.1648	377685.8771
294	1590873.3090	377684.9792
295	1590873.7990	377681.9277
296	1590863.5400	377680.2500
297	1590831.4200	377674.9800
298	1590808.7993	377671.2126
299	1590801.0416	377669.8217
288	1590771.4856	377664.5225
Контур 2		
241	1591323.7700	377677.7700
242	1591304.2900	377678.5400
243	1591284.5600	377679.8000
244	1591279.2600	377680.1600
245	1591273.2600	377680.2900
306	1591273.2432	377679.3973
300	1591252.4990	377673.9072
301	1591251.3577	377677.5847
302	1591272.8860	377683.4199
303	1591297.1230	377682.2521
304	1591330.8165	377680.2705
305	1591330.6981	377677.4980
241	1591323.7700	377677.7700

1	2	3
Контур 3		
230	1591499.0400	377668.7900
231	1591474.3266	377670.6048
232	1591468.0399	377670.0200
234	1591445.5400	377670.8900
235	1591436.5641	377673.2097
236	1591427.2777	377673.8061
307	1591392.1648	377675.1218
308	1591392.2106	377676.0753
309	1591392.2490	377677.6732
310	1591416.3858	377677.7504
311	1591422.1215	377677.7688
312	1591424.4898	377677.7764
313	1591432.7527	377677.8028
314	1591435.8176	377683.9680
315	1591439.3074	377690.9878
316	1591440.1175	377692.6174
54	1591442.6942	377692.4776
317	1591444.4643	377692.3755
318	1591443.6672	377690.7722
319	1591440.1773	377683.7520
320	1591437.0571	377677.4757
321	1591461.2649	377674.7576
322	1591469.3840	377673.8460
323	1591496.0815	377672.1803
324	1591513.6037	377671.4542
325	1591513.4626	377667.4566
326	1591498.9668	377668.0517
230	1591499.0400	377668.7900
Контур 4		
199	1591959.9000	377613.7800

1	2	3
200	1591936.6200	377618.8100
327	1591907.3121	377626.3417
328	1591908.3844	377630.1978
329	1591947.6570	377620.7625
330	1591989.4589	377611.6261
331	1591988.5973	377607.7200
199	1591959.9000	377613.7800
Контур 5		
86	1592073.6000	377605.9200
332	1592073.8021	377606.4669
333	1592085.5600	377602.4500
334	1592097.5815	377598.1217
91	1592131.9631	377585.9869
92	1592141.5190	377582.2310
93	1592163.5627	377574.0390
94	1592172.3289	377571.0001
95	1592190.1487	377564.9352
96	1592200.7243	377561.2922
97	1592209.8927	377558.4206
98	1592214.2150	377556.9550
335	1592229.7106	377551.2813
336	1592228.4703	377548.1690
337	1592228.2218	377547.5453
338	1592185.1975	377562.9952
339	1592163.2545	377570.5481
340	1592161.0875	377566.5767
341	1592157.7660	377560.4897
342	1592157.1520	377559.3644
343	1592153.3521	377560.7515
344	1592153.9325	377561.8151
345	1592157.2700	377567.9315
346	1592159.4299	377571.8899
347	1592139.3962	377579.0155
348	1592096.2485	377594.3503
349	1592064.1974	377605.5984
350	1592064.6776	377606.9646
351	1592065.3940	377609.0049
86	1592073.6000	377605.9200
Контур 6		
352	1592268.6251	377533.3173
353	1592269.4110	377535.6278
354	1592269.9002	377537.0657
355	1592299.0980	377526.2858
356	1592312.0777	377521.4684
357	1592359.4843	377503.7716
358	1592406.9297	377486.3566
359	1592452.0242	377469.6722
360	1592494.1027	377454.4398
361	1592538.6624	377438.0436

1	2	3
362	1592583.8214	377422.2545
363	1592583.3367	377420.9042
364	1592582.4764	377418.4873
365	1592537.8751	377434.0814
366	1592530.3462	377432.3278
367	1592520.2958	377429.9869
368	1592546.5958	377420.3321
369	1592545.9143	377418.4769
370	1592545.8544	377418.3131
371	1592545.2163	377416.5775
372	1592544.3469	377416.8929
373	1592502.9765	377432.0649
374	1592479.1711	377440.7524
375	1592445.1669	377453.2784
376	1592418.1740	377463.0606
377	1592412.4011	377465.1388
378	1592379.6241	377477.4678
379	1592380.6300	377480.2400
380	1592381.0343	377481.2110
381	1592413.7869	377468.8912
382	1592448.7414	377456.2385
383	1592480.5489	377444.5076
384	1592513.4523	377432.4999
385	1592523.3976	377434.8164
386	1592531.0228	377436.5924
387	1592492.7313	377450.6822
388	1592449.6965	377466.2609
389	1592405.5463	377482.6034
390	1592358.0957	377500.0204
391	1592310.6823	377517.7196
352	1592268.6251	377533.3173
Контур 7		
392	1592660.3614	377375.4606
393	1592661.5752	377378.9091
394	1592661.6895	377379.2337
395	1592693.9357	377367.8819
396	1592726.9480	377355.9345
397	1592726.6359	377355.1027
398	1592725.5433	377352.1889
399	1592692.5923	377364.1141
400	1592678.5904	377369.0434
401	1592668.6224	377372.5524
392	1592660.3614	377375.4606

5. Предельные параметры разрешенного строительства, реконструкции объектов капитального строительства, входящих в состав линейного объекта в границах зоны его планируемого размещения

Объекты капитального строительства в составе линейного объекта в соответствии с Классификатором объектов капитального строительства по их назначению и функционально-технологическим особенностям (для целей архитектурно-строительного проектирования и ведения единого государственного реестра заключений экспертизы проектной документации объектов капитального строительства), утвержденным приказом Министерства строительства и жилищно-коммунального хозяйства Российской Федерации от 02.11.2022 № 928/пр:

- сооружения устройства искусственного электроосвещения автомобильной дороги, код 04.01.004.005;
- автомобильная дорога, код 04.01.001.

Согласно Градостроительному кодексу Российской Федерации предельные параметры разрешенного строительства или реконструкции объектов капитального строительства устанавливаются в составе градостроительного регламента, установленного применительно к территориальной зоне.

В границах с. Бруснятское в результате установления настоящим проектом планировки территории красных линий, определяется территория общего пользования (ТОП), включающая объекты капитального строительства, планируемые в составе линейного объекта (сети наружного освещения и тротуары), все конструктивные элементы, дорожные сооружения и элементы обустройства, устройство и/или сохранение которых связано с реконструкцией линейного объекта, в том числе элементы примыканий и пересечений.

В соответствии с положениями пункта 4 статьи 36 Градостроительного кодекса Российской Федерации действие градостроительных регламентов не распространяется на земельные участки, предназначенные для размещения линейных объектов и занятых линейными объектами, а также земельные участки в границах территорий общего пользования, в границах которых предусмотрено размещение линейного объекта.

Сведения о территории общего пользования приведены в графической части на Чертеже красных линий, шифр 2021-16-ППТ.ГЧ1-02.

Проектом не предусматривается установление предельных параметров разрешенного строительства объектов капитального строительства, входящих в состав линейного объекта, в границах зоны планируемого размещения линейного объекта. Предельные параметры разрешенного строительства, реконструкции объектов капитального строительства, входящих в состав линейного объекта, будут установлены на стадии архитектурно-строительного проектирования.

6. Информация о необходимости осуществления мероприятий по защите сохраняемых объектов капитального строительства (здание, строение, сооружение, объекты, строительство которых не завершено), существующих и строящихся на момент подготовки проекта планировки территории, а также объектов капитального строительства, планируемых к строительству в соответствии с ранее утвержденной документацией по планировке территории, от возможного негативного воздействия в связи с размещением линейного объекта

Реконструкция линейного объекта проводится в охранных зонах существующих сохраняемых объектов капитального строительства, а именно: объектов электроэнергетики (объектов электросетевого хозяйства и объектов по производству электрической энергии), трубопроводов (газопроводов), линий и сооружений связи, а также зонах санитарной охраны источников питьевого и хозяйственно-бытового водоснабжения. Реконструкция и размещение объектов в охранных зонах предполагает специальный режим осуществления хозяйственной и иной деятельности, который устанавливается законодательством Российской Федерации.

Разрабатываемой документацией по планировке территории предусмотрен демонтаж участков сетей электросетевого хозяйства ВЛ 0,4 кВ, препятствующих устройству/переустройству необходимых конструктивных и инженерно-технические элементов автомобильной дороги с приведением к нормируемым показателям. Все решения по демонтажу инженерных коммуникаций подлежат согласованию с эксплуатирующими организациями. Производить работы без присутствия представителей владельцев коммуникаций категорически запрещено. До начала производства земляных работ необходимо пригласить на место строительства представителей служб эксплуатации подземных коммуникаций в данном районе и получить разрешение на производство работ в установленном порядке.

Переустройство остальных существующих инженерных коммуникаций, попадающих в зону планируемого размещения линейного объекта, не предусматривается, их условия эксплуатации при реализации проекта не нарушаются. С целью защиты существующих сохраняемых сооружений и объектов капитального строительства проектом планировки территории при определении трассировки проектируемого линейного объекта учтены технические требования (условия), выданные балансодержателями сетей инженерного обеспечения (технические условия на пересечение и параллельное следование).

Расстояния от линии наружного освещения по горизонтали (в свету) и по вертикали до ближайших инженерных сетей, зданий и сооружений обеспечены в соответствии с требованиями СП 42.13330.2016 (таблица 12.5, таблица 12.6), а также в соответствии с требованиями СП 62.13330.2011 и СП 18.13330.2011. Состояние и конфигурацию существующих колодцев и инженерных сетей, попадающих в зону размещения линейного объекта, проектные решения не ухудшают и не изменяют.

Кроме того, в границах зоны планируемого размещения линейного объекта имеются существующие объекты транспортной инфраструктуры, подлежащие демонтажу, в связи с чем осуществление мероприятий по их защите не предусматривается.

В границах проектирования размещены существующие остановочные пункты общественного транспорта «Бруснятское» (в оба направления), предусмотренные к сохранению, для обеспечения доступа к которым проектом предусмотрено устройство пешеходных переходов.

Строящиеся и планируемые к размещению на момент подготовки проекта планировки территории объекты капитального строительства в границах территории, применительно к которой осуществляется подготовка проекта планировки территории, отсутствуют.

Сведения о существующих сохраняемых и демонтируемых объектах капитального строительства представлены в графической части документации по планировке территории.

7. Информация о необходимости осуществления мероприятий по сохранению объектов культурного наследия от возможного негативного воздействия в связи с размещением линейного объекта

В границах территории линейного объекта отсутствуют объекты культурного наследия, включенные в единый государственный реестр объектов культурного наследия (памятников истории и культуры) народов Российской Федерации, выявленные объекты культурного наследия и объекты, обладающие признаками объекта культурного (в том числе археологического) наследия. Зоны охраны и защитные зоны объектов культурного наследия, включенные в единый государственный реестр объектов культурного наследия (памятников истории и культуры) народов Российской Федерации, на территории проектирования не установлены.

В связи с этим мероприятия для предотвращения деградации объектов культурного наследия не требуются.

В случае выявления в процессе реконструкции и иных хозяйственных работ объектов, обладающих признаками объекта культурного наследия, то согласно статье 36 Федерального закона № 73-ФЗ «Об объектах культурного наследия (памятниках истории и культуры) народов Российской Федерации», земляные, строительные, хозяйственные и иные работы должны быть немедленно приостановлены.

Исполнитель работ должен в течении трех рабочих дней со дня их обнаружения направить в письменной форме заявление об указанных объектах в региональный орган охраны объектов культурного наследия.

8. Информация о необходимости осуществления мероприятий по охране окружающей среды

Охрана и рациональное использование земель

Для минимизации отрицательного воздействия на природную среду на участке реализации проектных решений необходимо ограничение перемещения транспорта и техники вне проезжей части.

Для предотвращения выбросов загрязняющих веществ и снижения степени воздействия и сохранения окружающей среды в период проведения работ по реконструкции линейного объекта необходимо предусматривать соответствующие природоохранные мероприятия по производству работ и контролю за эксплуатацией дорожно-строительной техники.

Для предотвращения выбросов загрязняющих веществ и снижения степени воздействия и сохранения окружающей среды на период эксплуатации линейного объекта предусматривается проведение следующих природоохранных мероприятий:

- строгое соблюдение границ полосы отвода автомобильной дороги;
- стоянку автомобилей осуществлять исключительно на специально оборудованных площадках;
- организацию регулярной уборки полосы отвода автомобильной дороги;
- не допускать размещения объектов складирования и хранения загрязняющих и токсичных веществ в местах не предусмотренных для этого;
- проводить работы по удалению грязи, в целях сокращения количества образующейся пыли производить обеспыливание путем розлива обеспыливающих веществ или воды с помощью поливочных машин;
- обеспечивать сохранность и устройство зеленых насаждений вдоль автомобильной дороги.

Строительная площадка, инженерные коммуникации устраиваются в границах земельных участков, отведенных в постоянное пользование – полоса отвода автомобильной дороги.

Оценка воздействия и определение мероприятий по снижению степени воздействия и сохранению окружающей среды будут выполнены на последующих этапах проектирования, а именно в рамках проектной документации по реконструкции линейного объекта.

Охрана атмосферного воздуха

Согласно ОДМ 218.3.031-2013 Методические рекомендации по охране окружающей среды при строительстве, ремонте и содержании автомобильных дорог, при капитальном ремонте объектов дорожной инфраструктуры нормативы качества атмосферного воздуха не должны превышать в соответствии с экологическими, санитарно-гигиеническими, а также со строительными нормами и правилами.

В результате реализации проектных решений есть вероятность увеличения массы выбросов загрязняющих веществ, характерных для работы двигателей

строительной техники (оксиды азота, оксид углерода, сажа, углеводороды, диоксид серы, формальдегид, бен(а)пирен), также выбросов от газовой резки металлов и сварочных работ, которые содержат марганец и его соединения, оксид железа, неорганическую пыль, фтористый водород, фториды (более качественный состав выбросов определяется маркой используемых электродов).

Для предотвращения выбросов загрязняющих веществ и снижения степени воздействия и сохранения окружающей среды предусмотрены следующие природоохранные мероприятия:

- складирование и хранение строительных материалов и техники строго в границах отведенной строительной площадки;
- строгий контроль над работой дорожно-строительной техники для сведения к минимуму объемов выбросов, возникающих в процессе работ по реконструкции линейного объекта – весь автомобильный парк должен находиться в исправном состоянии и регулярно проходить технический осмотр, используемое топливо должно соответствовать требованиям ГОСТ;
- при замене масла в стационарных механизмах предусматривается использование поддонов, исключающих попадание масла в грунт и воду;
- заправка автомобилей производится на стационарных АЗС;
- эксплуатация техники выполняется в соответствии с установленными стандартами и техническими условиями, своевременная регулировка системы подачи и ввода топлива;
- запрещается регулировка двигателей машин и работа их на холостом ходу в пределах строительной площадки;
- в целях предотвращения недопустимой концентрации вредных веществ в рабочей зоне и на прилегающих территориях обеспечивается равномерный ритм работы строительной техники и рассредоточение ее по фронту ведения работ.

Для предотвращения пылеобразования на период строительства необходимо предусмотреть мойку колес автомобилей от грязи на выезде с территории производства работ, производить обеспыливание путем розлива обеспыливающих веществ или воды с помощью поливомоечных машин, при перевозке сыпучих материалов предусмотреть укрытие кузовов автомобилей.

Проведение покрасочных работ при нанесении изоляционного покрытия на элементы благоустройства также приводит к загрязнению атмосферного воздуха (качественный состав загрязнения зависит от марки лакокрасочных материалов). Необходимость проведения вышеуказанных мероприятий уточняется на этапе рабочего проектирования.

Мероприятия по защите от шума и электромагнитных колебаний

Согласно выполненным на линейный объект инженерным изысканиям (Технический отчет по результатам инженерно-экологических изысканий для подготовки проектной документации 16/21-00-ИЭИ Том 3, выполненный ООО «Рокада») эквивалентные и максимальные уровни шума (источник – автотранспортный поток) в течении ночного и дневного времени измерены в трех контрольных точках участка реконструируемого линейного объекта: начало, середина и конец трассы реконструируемого участка автомобильной дороги «р. п. Белоярский – с. Бруснятское – с. Некрасово».

Эквивалентный уровень звука (фоновый шум) площадки объекта не превышает гигиенические значения, нормируемые для территории жилой застройки, и соответствуют СанПиН 1.2.3685-21 «Гигиенические нормативы и требования к обеспечению безопасности и(или) безвредности для человека факторов среды обитания».

Максимальный уровень звука находится в допустимых значениях и соответствуют СанПиН 1.2.3685-21 «Гигиенические нормативы и требования к обеспечению безопасности и(или) безвредности для человека факторов среды обитания».

Согласно ОДМ 218.3.031-2013 «Методические рекомендации по охране окружающей среды» защита от шума на данном объекте не предусматривается.

Охрана поверхностных и подземных вод от загрязнения и истощения

Границы зоны планируемого размещения линейного объекта не имеют пересечений с поверхностными водными объектами.

Согласно существующему положению ближайшим водотоком к территории проектирования является река Каменка (далее р. Каменка). По данным государственного водного реестра ширина водоохранной зоны и прибрежной защитной полосы р. Каменка устанавливается в размере 200 м. Согласно статье 6 Водного кодекса Российской Федерации береговая полоса р. Каменка составит 20 м.

Сведения о границах водоохранных зон, прибрежных защитных полос внесены в Единый Государственный реестр недвижимости:

- «водоохранная зона реки Каменка» (реестровый номер 66:00-6.1218),
- «прибрежная защитная полоса реки Каменка» (реестровый номер 66:00-6.1227).

Пересечение линейного объекта с береговой полосой, водоохранной, прибрежно-защитной зоной р. Каменка не зафиксировано.

Режим использования территории в границах водоохранных и прибрежных защитных зон устанавливается в соответствии со статьей 65 Водного кодекса Российской Федерации.

Работы по реконструкции линейного объекта (устройство тротуаров и сетей искусственного освещения) не требуют соблюдения режима использования территории в границах водоохранной зоны, прибрежной защитной полосы и береговой полосы в связи с отсутствием пересечений с ними границ зоны планируемого размещения линейного объекта.

В связи с этим в рамках проекта мероприятий, предотвращающих вредное воздействие на окружающую среду, и дополнительных мероприятий по ее охране не требуется.

Мероприятия по охране растительного и животного мира

К числу основных факторов, оказывающих негативное воздействие на животный мир, в период строительного-монтажных работ относятся: отчуждение земель, фактор беспокойства, вызванный интенсивным шумовым загрязнением от работы строительной техники, автотранспорта, оборудования. На территории проектирования зафиксировано коренное местообитание млекопитающих и птиц (главным образом грызуны, отчасти мелкие птицы). Указанные животные, населяющие эти участки на момент проведения работ, переселяются в ближайшие биотопы. Вероятная гибель животных в этом случае не превышает изменений численности популяций видов в процессе естественной динамики.

В границах проектирования линейного объекта животные и растения, занесенные в Красную книгу Свердловской области, отсутствуют.

На территории, в отношении которой осуществляется подготовка проекта планировки территории, особо охраняемые природные территории областного значения отсутствуют. Пересечение территории проектирования с землями лесного фонда, а также с городскими лесами отсутствует.

В связи с этим в рамках проекта проведение мероприятий по охране и защите растительного и животного мира не требуется.

Санитарная очистка территории

Для предотвращения загрязнения участка работ при реконструкции автодороги предусмотрены следующие природоохранные мероприятия:

- организация регулярной уборки территории производства работ;
- весь строительный мусор вывозится с территории производства работ на полигон твёрдых бытовых отходов.

Охрана почв и недр, рекультивация нарушенных земель

Степень воздействия на земельные ресурсы и почвы как в период строительства, так и в период эксплуатации, обусловлена изъятием или занятием земель для размещения объекта, а также образованием отходов в процессе строительства и эксплуатации объекта.

В составе работ по устройству тротуаров и сети освещения, в целях предотвращения эрозии, предусматривается восстановление снятого или поврежденного растительного слоя на откосах выемок и насыпей, и склонах в полосе отвода, с обязательным засевом травами.

9. Информация о необходимости осуществления мероприятий по защите территории от чрезвычайных ситуаций природного и техногенного характера, в том числе по обеспечению пожарной безопасности и гражданской обороне

Мероприятия по предотвращению чрезвычайных ситуаций техногенного характера:

- улучшения качества зимнего содержания автодорог в период гололеда;
- устройство ограждений, разметка, установка дорожных знаков, улучшения освещения на автодорогах;
- применение при реконструкции линейного объекта технологий и материалов, обеспечивающих максимально возможную сохранность объекта при возникновении чрезвычайных ситуаций.

Для нормального функционирования объектов жизнеобеспечения и предотвращения возникновения чрезвычайных ситуаций необходимо соблюдение специального режима в пределах охранных зон объектов инженерной инфраструктуры и в пределах придорожных полос отвода автодорог. Наличие охранных зон объектов инженерной инфраструктуры и придорожных полос автодорог в комплексе с зонами с особыми условиями использования территории накладывает дополнительные ограничения на хозяйственное освоение территории.

Для предотвращения непрогнозируемых последствий при реконструкции и эксплуатации объекта необходимо строгое и неукоснительное исполнение правил техники безопасности и охраны труда на объектах.

Мероприятия по предотвращению чрезвычайных ситуаций природного характера:

При возникновении разного рода геологических и гидрологических процессах согласно СП 116.13330.2012 «Инженерная защита территорий, зданий и сооружений от опасных геологических процессов. Основные положения» (Актуализированная редакция СНиП 22-02-2003), при реконструкции автомобильной дороги необходимо предусмотреть ряд мероприятий по инженерной защите территории:

- исключение установления опор освещения на неустойчивых поверхностях (откосах насыпи дороги, неукрепленных склонах и т. п.);
- укрепление обочин, откосов насыпей, устройство водоотводов и других инженерных мероприятий для предотвращения размывов;
- изменение рельефа склона в целях повышения устойчивости;
- защиту от подмыва устройством берегозащитных сооружений;
- регулирование стока поверхностных вод с помощью вертикальной планировки территории и устройства системы поверхностного водоотвода;
- закрепление грунтов, закрепление склонов (откосов) и предотвращения смещений грунтовых массивов по ослабленным поверхностям.

Режим использования территории в границах зон затопления, подтопления устанавливается в соответствии со статьей 67.1 Водного кодекса Российской Федерации.

В рамках реконструкции автодороги предусмотрено укрепление нарушенных участков растительным грунтом с засевом трав.

Для предупреждения обрыва проводов в сильные снегопады и морозы необходимо предусмотреть своевременную ликвидацию снежно-ледяных отложений на проводах.

Предотвращение развития гололедных явлений на дорожных покрытиях и обмерзания проводов/налипание снега на провода осуществляют организации, занимающиеся зимним содержанием автодорог общего пользования и объектов коммунального хозяйства.

Для защиты зданий, сооружений и строительных коммуникаций от воздействия молний применяются различные способы: установка молниеприемников, токоотводов и заземлителей, экранирование и другое.

При выборе средств молниезащиты следует руководствоваться Приказом Министерства энергетики Российской Федерации от 30.06.2003 № 280 «Инструкция по устройству молниезащиты зданий, сооружений и строительных коммуникаций», которая распространяется на все виды зданий, сооружений и промышленных коммуникаций независимо от ведомственной принадлежности и формы собственности.

Тип и размещение устройств молниезащиты выбираются на стадии проектирования линейного объекта.

Соблюдение норм при выборе молниезащиты существенно снижает риск ущерба от удара молнии.

Мероприятия по обеспечению пожарной безопасности

В соответствии с требованиями ГОСТ 12.1.004-91 «Система стандартов безопасности труда. Пожарная безопасность. Общие требования» пожарная безопасность объекта обеспечивается системой, включающей в себя систему предотвращения пожаров, систему противопожарной защиты, организационно-технические мероприятия. Целью создания систем предотвращения пожаров является исключение условий возникновения пожаров.

Ответственность за пожарную безопасность в границах с. Бруснятское возложена на пожарную часть «Управление государственной противопожарной службы МЧС России по Свердловской области Отряд № 59» расположена по адресу: п. г. т. Белоярский, ул. Юбилейная, 40.

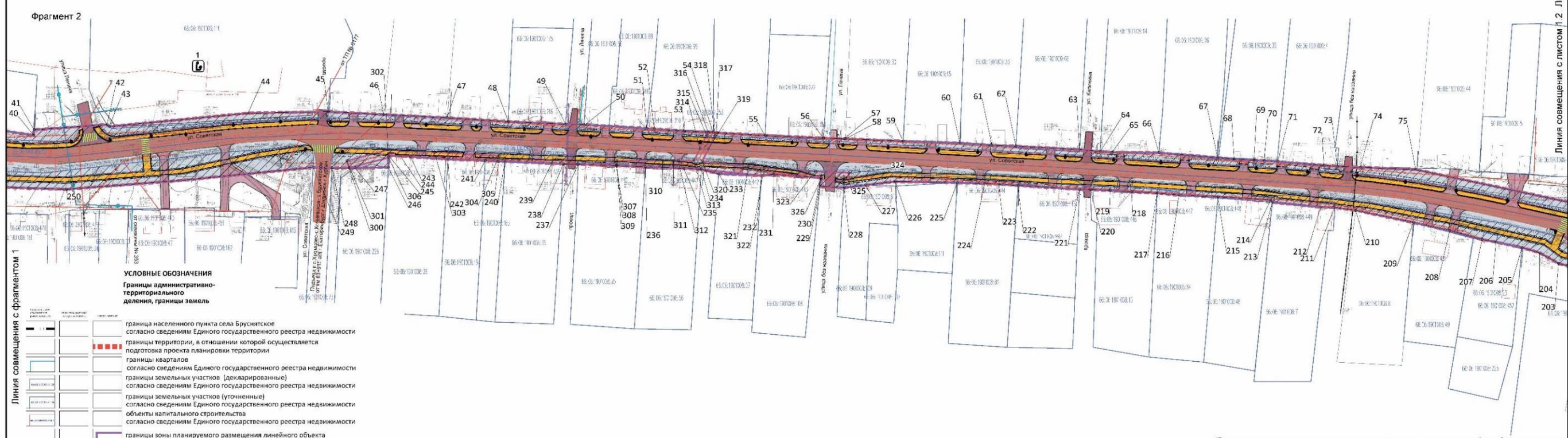
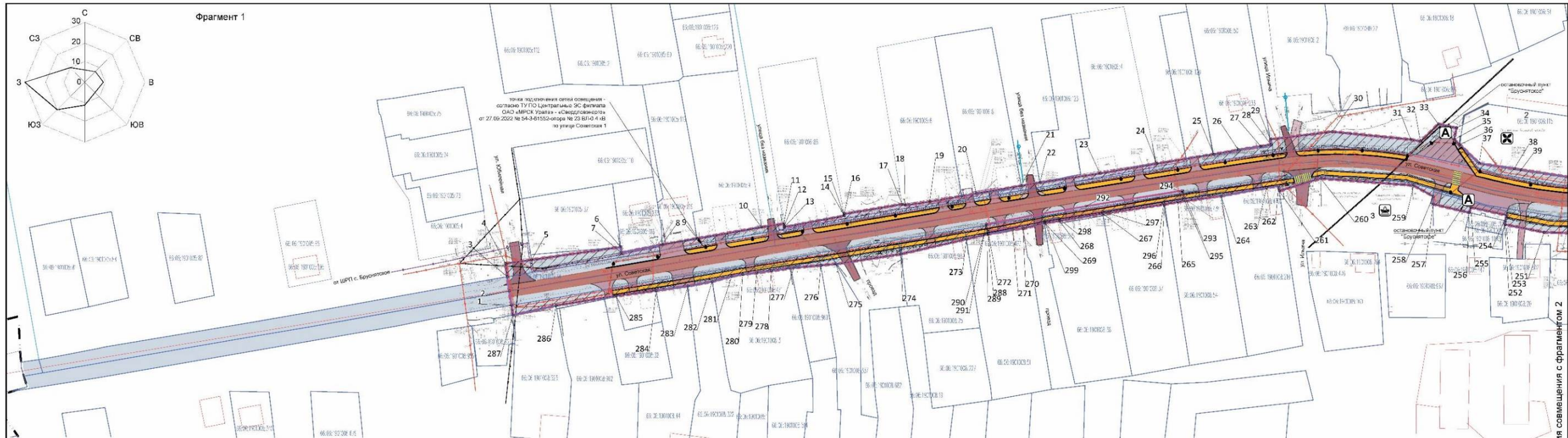
Согласно Федеральному закону «Технический регламент о требованиях пожарной безопасности», время прибытия первого подразделения к месту вызова в городских поселениях и округах не должно превышать 10 минут, а в сельских поселениях – 20 минут. Приблизительное время прибытия отряда на место составляет 10 минут.

Список используемых сокращений

ВЛ – воздушная линия электропередач;
ТП – трансформаторная подстанция;
ПК – пикет;
га – гектар;
км – километр;
км/ч – километров в час;
м – метр;
кв. м – квадратный метр;
кВ – киловольт;
ул. – улица;
р. п. – рабочий поселок;
п. г. т. – поселок городского типа;
с. – село;
р. – река;
МЧС – Министерство по чрезвычайным ситуациям;
МСК – местная система координат;
ППТ – проект планировки территории;
ПМТ – проект межевания территории;
ГЧ – графическая часть;
ТЧ – текстовая часть;
ИГДИ – инженерно-геодезические изыскания;
ИГИ – инженерно-геологические изыскания;
ИГМИ – инженерно-гидрометеорологические изыскания;
ИЭИ – инженерно-экологические изыскания;
ООО – общество с ограниченной ответственностью;
ОАО – открытое акционерное общество;
АЗС – автозаправочная станция.

Приложение № 2
к приказу Министерства строительства
и развития инфраструктуры
Свердловской области
от 10.10.2025 № 471-П

Чертеж границ зоны планируемого размещения линейного объекта, совмещенный
с чертежом границ зоны планируемого размещения линейного объекта,
подлежащего реконструкции в связи с изменением его местоположения,
М 1:1000, шифр 2021-16-ППТ.ГЧ1-01



- УСЛОВНЫЕ ОБОЗНАЧЕНИЯ**
Границы административно-территориального деления, границы земель
- граница населенного пункта села Брусицкого
 - границы сведений Единого государственного реестра недвижимости
 - границы территории, в отношении которой осуществляется подготовка проекта планировки территории
 - границы кварталов
 - границы сведений Единого государственного реестра недвижимости
 - границы земельных участков (декларированные)
 - границы земельных участков (утонченные)
 - границы сведений Единого государственного реестра недвижимости
 - объекты капитального строительства
 - границы сведений Единого государственного реестра недвижимости
 - границы зоны планируемого размещения линейного объекта
 - границы зоны планируемого размещения линейного объекта, подлежащего реконструкции в связи с изменением его местоположения
 - номера характерных точек границ зоны планируемого размещения линейного объекта и границы зоны планируемого размещения линейного объекта, подлежащего реконструкции в связи с изменением его местоположения*
- Транспортная инфраструктура**
- проезжая часть автомобильной дороги общего пользования регионального значения
 - проезжая часть местной улично-дорожной сети (улицы, проезды)
 - ликвидируемая проезжая часть улиц и проездов местного значения
 - кюветы
 - откосы насыпи
 - водопропускные трубы
 - устанавливаемые опоры сетей наружного освещения
 - тротуары
 - остановочный комплекс

- Инженерная инфраструктура**
- воздушные линии электропередачи 0,4 кВ, в том числе демонтируемые
 - воздушные линии электропередачи 0,4 кВ (освещение)
 - водопровод хозяйственно-питьевой подземный
 - газопровод распределительный низкого давления на опорах
 - газопровод распределительный низкого давления подземный
 - воздушная линия связи
 - линейно-кабельное сооружение связи
- Функциональное зонирование в границах населенного пункта:**
- участки (территории) общего пользования для размещения улично-дорожной сети

ЭКСПЛИКАЦИЯ административных и общественных объектов (по Генеральному плану с. Брусицкого):
Существующие (в границах проектирования):

- Муниципальное бюджетное образовательное учреждение "Брусицкая средняя общеобразовательная школа № 6"
- Церковь Троицы Живоначальной в Брусицком
- Мемориал односельчанам, павшим в годы Великой Отечественной войны

Существовавшие (вне границах проектирования):

УСЛОВНЫЕ ОБОЗНАЧЕНИЯ объектов капитального строительства

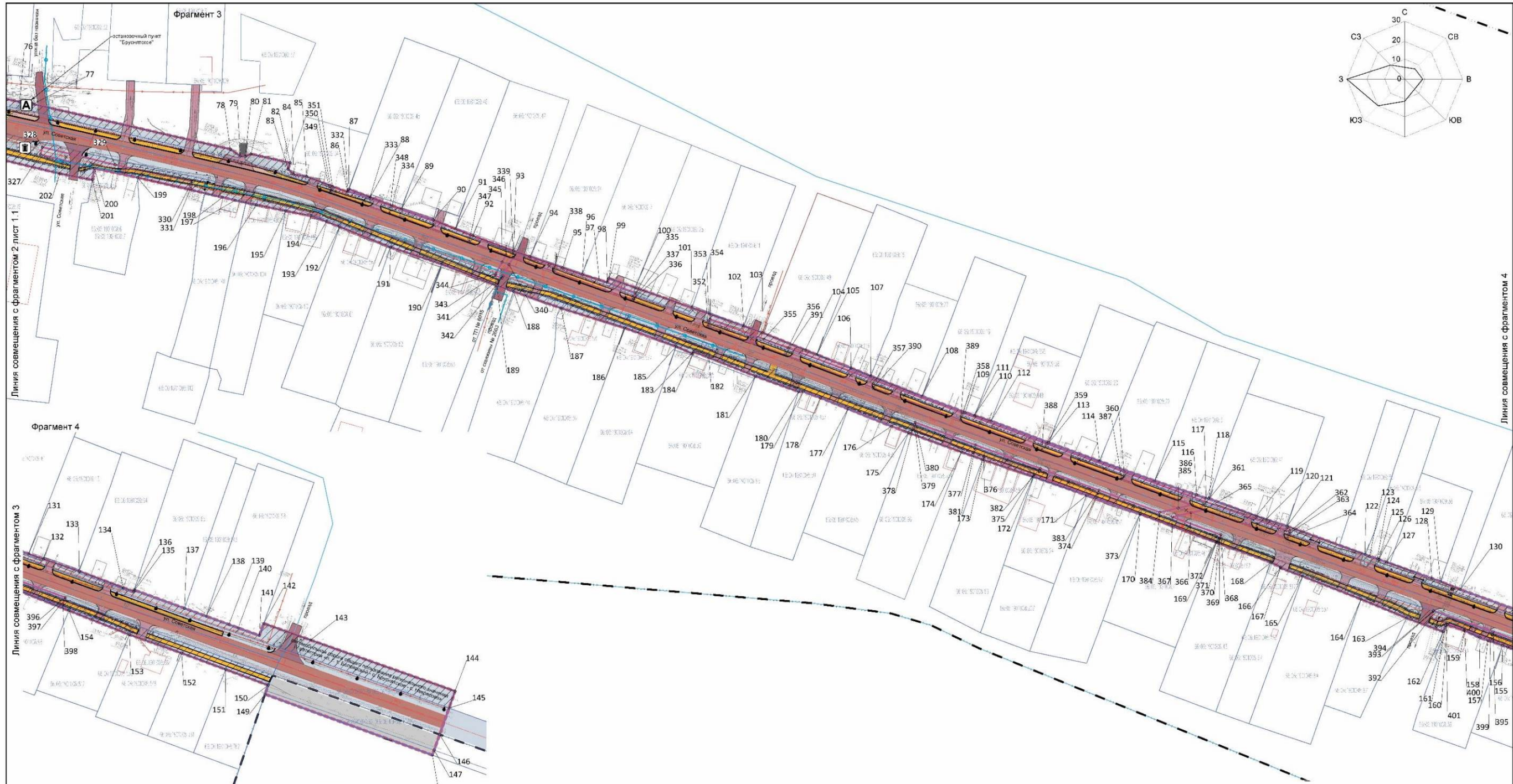
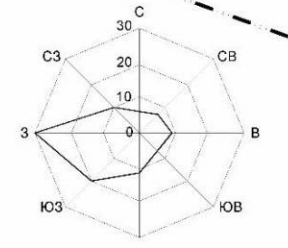
Наименование	Местное значение	Региональное значение	Федеральное значение
образовательная организация	☒		
объект религиозной организации (объединения)	☒		
городской охват	☒		
объект размещения отходов (контейнерная площадка)	☒		

*Первичные координаты характерных точек границ зон планируемого размещения линейных объектов, границ зон планируемого размещения линейных объектов, подлежащих реконструкции в связи с изменением их местоположения, на территории городского округа установлены категорией земель, функциональное зонирование не определено. Функциональное зонирование определено в границах населенного пункта с. Брусицкого.

**На основании Закона Свердловской области от 26 марта 2024 г. № 24-03 «О наделении отдельных городских округов, расположенных на территории Свердловской области, статусом муниципального округа» с 2025 года Брусицкий городской округ изменит свой статус с городского округа на муниципальный округ.

***Генеральный план Белоярского городского округа, утвержденный решением Думы Белоярского городского округа от 25.09.2013 № 70 «Об утверждении генерального плана Белоярского городского округа» (далее - Генеральный план округа), утвержденный на территории Свердловской области, статусом муниципального округа, утвержденный решением Думы Белоярского городского округа от 29.01.2014 № 05 «Об утверждении генерального плана села Брусицкое Белоярского городского округа Свердловской области» (далее - Генеральный план села Брусицкое).

		2021-16-ППТ.ГЧ1-01	
		Документ-этап по планировке территории для размещения линейного объекта транспортной инфраструктуры регионального значения "Реконструкция автомобильной дороги р.п. Белоярский - с. Брусицкое - с. Нарваское (устройство тротуаров и благоустройство освещения на км 13+300 - км 15+000) на территории Белоярского городского округа"	
Изм.	Кол. лист	Изд.	Подпись
Разработал	Одобрено/исполн.	Дата	Статус
Выполнил	Одобрено/исполн.	09.25	Лист
Проектировщик	Каденцева	09.25	Листов
		Основная часть проекта планировки территории	
		ППТ	
		1.1	
		2	
		Проектное бюро "СУСТ" г. Екатеринбург ИП Казакевич Н.В.	



Линия совмещения с фрагментом 2 лист 1.1

Линия совмещения с фрагментом 3

Линия совмещения с фрагментом 4

УСЛОВНЫЕ ОБОЗНАЧЕНИЯ
Границы административно-территориального деления, границы земель

	граница населенного пункта села Брунское согласно сведениям Единого государственного реестра недвижимости
	границы территории, в отношении которой осуществляется подготовка проекта планировки территории
	границы кварталов согласно сведениям Единого государственного реестра недвижимости
	границы земельных участков (декларированные) согласно сведениям Единого государственного реестра недвижимости
	границы земельных участков (уточненные) согласно сведениям Единого государственного реестра недвижимости
	объекты капитального строительства согласно сведениям Единого государственного реестра недвижимости
	границы зоны планируемого размещения линейного объекта
	границы зоны планируемого размещения линейного объекта, подлежащего реконструкции в связи с изменением его местоположения*
	номера характерных точек границ зоны планируемого размещения линейного объекта, подлежащего реконструкции в связи с изменением его местоположения*

Транспортная инфраструктура

	проезжая часть автомобильной дороги общего пользования регионального значения
	проезжая часть местной улично-дорожной сети (улицы, проезды)
	ликвидируемая проезжая часть улиц и проездов местного значения
	новеты
	откосы насыпи
	водопроводные трубы
	устраиваемые опоры сетей наружного освещения
	тротуары
	остановочный комплекс

Инженерная инфраструктура

	воздушные линии электропередачи 0,4 кВ, в том числе демонтируемые
	воздушные линии электропередачи 0,4 кВ (освещенные)
	водопровод хозяйственно-питьевой подземный
	воздушная линия связи

Категории земель**

	земли промышленности, энергетики, транспорта, связи, радиовещания, телевидения, информатики, земли для обеспечения космической деятельности, земли обороны, безопасности и земли иного специального назначения
--	--

земли населенных пунктов

функциональное зонирование в границах населенного пункта:

	участки (территории) общего пользования для размещения улично-дорожной сети
--	---

УСЛОВНЫЕ ОБОЗНАЧЕНИЯ объектов капитального строительства

Наименование	Местное значение	Региональное значение	Федеральное значение
объект размещения отходов (контейнерная площадка)			

*Перечни координат характерных точек границ зон планируемого размещения линейных объектов, границ зон планируемого размещения линейных объектов, подлежащих реконструкции в связи с изменением их местоположения, приведены в МСК-66 в разделе 3 Тама 1 Положения о размещении линейных объектов проекта планировки территории (2021-16-ППТ.ТЧ1).

**Согласно Генеральному плану Белоярского городского округа, утвержденному решением Думы Белоярского городского округа от 25.09.2013 № 70 «Об утверждении генерального плана Белоярского городского округа» на территории городского округа установлены категории земель. Функциональное зонирование не определено. Функциональное зонирование определено в границах населенного пункта с. Брунское.

***На основании Закона Свердловской области от 29 марта 2024 г. № 24-ОЗ «О наделении отдельных городских округов, расположенных на территории Свердловской области, статусом муниципального округа» с 2025 года Белоярский городской округ изменит свой статус с городского округа на муниципальный округ.

****Генеральный план Белоярского городского округа, утвержденный решением Думы Белоярского городского округа от 25.09.2013 № 70 «Об утверждении генерального плана Белоярского городского округа» (далее - Генеральный план округа), Генеральный план села Брунское Белоярского городского округа Свердловской области, утвержденный решением Думы Белоярского городского округа от 29.01.2014 № 65 «Об утверждении генерального плана села Брунское Белоярского городского округа Свердловской области» (далее - Генеральный план села Брунское).

2021-16-ППТ.ГЧ1-01				
Документ вступает в силу с даты утверждения проекта планировки территории				
Имя	Место	Лист	Масштаб	Дата
Разработал	Одобрено	Выполнил	Проверил	09.25
09.25	09.25	09.25	09.25	
Основная часть проекта планировки территории				
Статус				
Лист				
Листов				
Проектное бюро "СУСТ" г. Екатеринбург ИП Казанцева Н. В.				

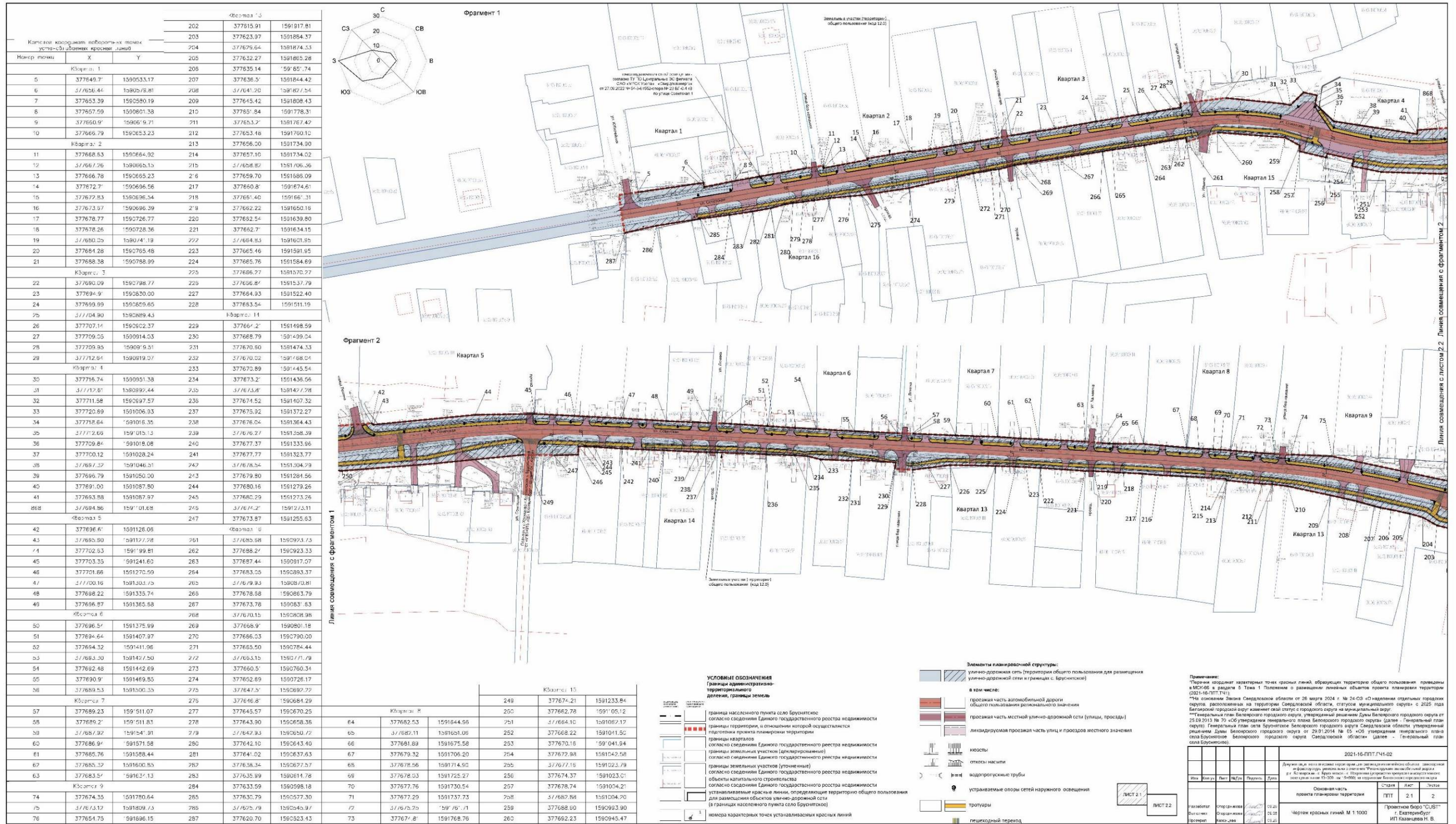
ЛИСТ 1.1

ЛИСТ 1.2

38

Приложение № 3
к приказу Министерства строительства
и развития инфраструктуры
Свердловской области
от 10.10.2025 № 471-П

Чертеж красных линий, масштаб 1:1000, шифр 2021-16-ППТ.ГЧ1-02.



№ п/п	К	У	№ п/п	К	У
202			202		
203			203		
204			204		
205			205		
206			206		
207			207		
208			208		
209			209		
210			210		
211			211		
212			212		
213			213		
214			214		
215			215		
216			216		
217			217		
218			218		
219			219		
220			220		
221			221		
222			222		
223			223		
224			224		
225			225		
226			226		
227			227		
228			228		
229			229		
230			230		
231			231		
232			232		
233			233		
234			234		
235			235		
236			236		
237			237		
238			238		
239			239		
240			240		
241			241		
242			242		
243			243		
244			244		
245			245		
246			246		
247			247		
248			248		
249			249		
250			250		
251			251		
252			252		
253			253		
254			254		
255			255		
256			256		
257			257		
258			258		
259			259		
260			260		
261			261		
262			262		
263			263		
264			264		
265			265		
266			266		
267			267		
268			268		
269			269		
270			270		
271			271		
272			272		
273			273		
274			274		
275			275		
276			276		
277			277		
278			278		
279			279		
280			280		
281			281		
282			282		
283			283		
284			284		
285			285		
286			286		
287			287		
288			288		
289			289		
290			290		
291			291		
292			292		
293			293		
294			294		
295			295		
296			296		
297			297		
298			298		
299			299		
300			300		

УСЛОВНЫЕ ОБОЗНАЧЕНИЯ
 Границы административно-территориального деления, границы земель

Элементы планировочной структуры:
 - улечно-дорожная сеть (территория общего пользования для размещения улечно-дорожной сети и границ с. Брунчистое)
 - в том числе:
 - проемная часть автомобильной дороги общего пользования регионального значения
 - проемная часть местной улечно-дорожной сети (улицы, проезды)
 - ликвидированная проемная часть улиц и проездов местного значения
 - кюветы
 - откосы насыпи
 - водопропускные трубы
 - устанавливаемые опоры сетей наружного освещения
 - тротуары
 - пешеходный переход

Примечание:
 *Планировочный материал (точка красной линии, абрисы) территории общего пользования, проведенный в соответствии с разделом 5. Точка 1. Положение о размещении линейных объектов проекта планировки территории (ППТ) от 2021 г. (ППТ-21).
 **На основании Закона Свердловской области от 26 марта 2004 г. № 24-03 «Об отделении отдельных городских округов, расположенных на территории Свердловской области, статусом муниципального округа» с 2025 года Белоярский городской округ изменяет свой статус с городского округа на муниципальный округ.
 ***Генеральный план Белоярского городского округа, утвержденный решением Думы Белоярского городского округа от 25.09.2013 № 70 «Об утверждении генерального плана Белоярского городского округа» (далее - Генеральный план округа). Генеральный план села Брунчистое Белоярского городского округа Свердловской области, утвержденный решением Думы Белоярского городского округа от 29.01.2014 № 05 «Об утверждении генерального плана села Брунчистое Белоярского городского округа Свердловской области» (далее - Генеральный план села Брунчистое).

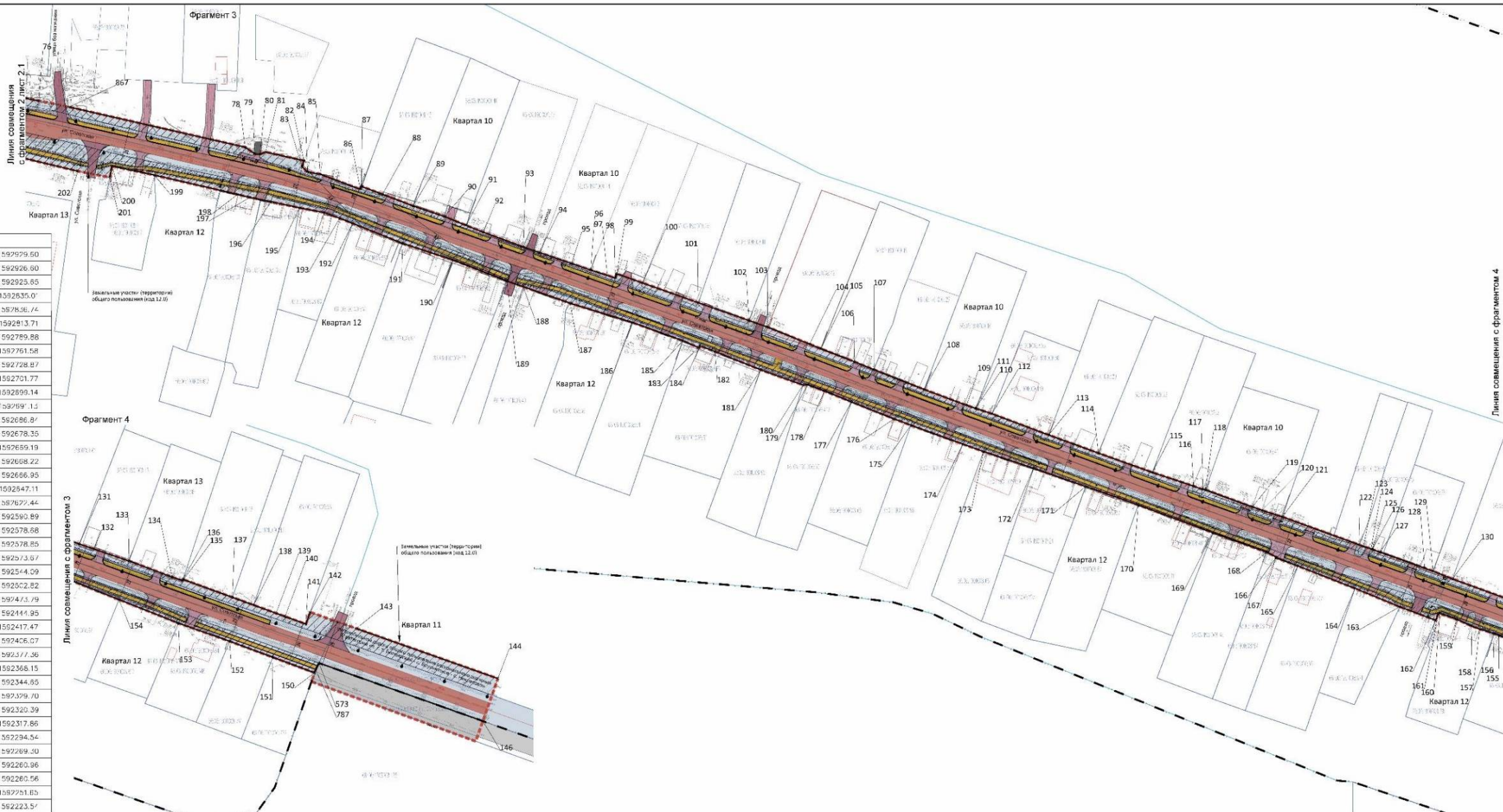
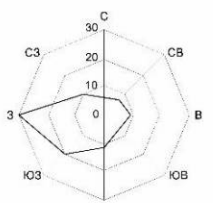
2021-16-П/ПТ.ГЧ-02				
Имя	Фамилия	Должность	Подпись	Дата

Линия совмещения с листом 2.2

Линия совмещения с фрагментом 1

Формат 105x150

Котировки координат поворотных точек устанавливаемых знаков			
Номер точки	X	Y	
Квартал 9			
74	377874.35	1591780.64	
75	377873.12	1591809.73	
76	377854.75	1591896.15	
Квартал 10			
77	377851.38	1591913.00	
78	377829.17	1592010.06	
79	377825.48	1592054.42	
80	377826.22	1592018.74	
81	377826.55	1592021.36	
82	377821.72	1592042.32	
83	377818.40	1592041.40	
84	377815.52	1592044.49	
85	377814.26	1592051.43	
86	377805.92	1592073.60	
87	377807.58	1592074.71	
88	377803.15	1592085.86	
89	377806.75	1592102.79	
90	377800.93	1592120.02	
91	377805.99	1592131.96	
92	377822.23	1592141.52	
93	377874.04	1592183.58	
94	377871.00	1592172.33	
95	377864.84	1592190.15	
96	377861.29	1592200.72	
97	377858.42	1592209.89	
98	377856.96	1592214.22	
99	377859.28	1592215.13	
100	377854.20	1592229.43	
101	377843.35	1592258.67	
102	377833.75	1592288.08	
103	377829.74	1592298.42	
104	377820.42	1592321.51	
105	377817.88	1592327.89	
106	377810.69	1592346.23	
107	377806.32	1592356.96	
108	377805.38	1592384.70	
109	377808.62	1592408.17	
110	377804.98	1592413.00	
111	377804.91	1592413.21	
112	377801.95	1592427.10	
113	377800.25	1592453.39	
114	377800.25	1592480.62	
115	377800.25	1592500.68	
116	377800.25	1592533.38	
117	377800.25	1592538.52	
118	377800.25	1592539.81	
119	377800.25	1592568.74	
120	377800.25	1592570.96	
121	377800.25	1592582.34	
122	377800.25	1592624.53	
123	377800.25	1592627.02	
124	377800.25	1592631.24	
125	377800.25	1592632.08	
126	377800.25	1592637.00	
127	377800.25	1592636.18	
128	377800.25	1592660.62	
129	377800.25	1592665.41	
130	377800.25	1592676.19	
131	377800.25	1592706.96	
132	377800.25	1592750.07	
133	377800.25	1592734.38	
134	377800.25	1592758.14	
135	377800.25	1592763.95	
136	377800.25	1592764.20	
137	377800.25	1592781.44	
138	377800.25	1592803.12	
139	377800.25	1592815.51	
140	377800.25	1592820.48	
141	377800.25	1592831.95	
142	377800.25	1592834.32	
Квартал 11			
143	377832.81	1592889.74	
144	377805.25	1592937.81	



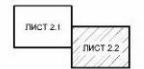
УСЛОВНЫЕ ОБОЗНАЧЕНИЯ
Границы административно-территориального деления, границы земель

- граница населенного пункта село Брусничное
- граница территории, в отношении которой осуществляется подготовка проекта планировки территории
- границы кварталов согласно сведениям Единого государственного реестра недвижимости
- границы земельных участков (деловых помещений) согласно сведениям Единого государственного реестра недвижимости
- границы земельных участков (установленных) согласно сведениям Единого государственного реестра недвижимости
- объекты капитального строительства согласно сведениям Единого государственного реестра недвижимости
- устанавливаемые красные линии, определяющие территорию общего пользования для размещения объектов улично-дорожной сети (в границах населенного пункта село Брусничное)
- номера характерных точек устанавливаемых красных линий

- Элементы планировочной структуры:**
- улично-дорожная сеть (территория общего пользования для размещения улично-дорожной сети в границах с. Брусничное)
 - территория, занятая линейными объектами (или) предназначенная для размещения линейного объекта (участки для размещения автомобильных дорог)
 - линейный элемент планировочной структуры - улично-дорожная сеть в том числе:
 - проспектная часть автомобильной дороги общего пользования регионального значения
 - проспектная часть местной улично-дорожной сети (улицы, проезды)
 - ликвидируемая проспектная часть улиц и проездов местного значения
 - квитеты
 - откосы насыпи
 - водопропускные трубы
 - устанавливаемые опоры сетей наружного освещения
 - тропушки
 - пешеходный переход

Примечание:
 *Первичные координаты характерных точек красных линий, образующих территорию общего пользования, приведены в МСК-50 в разделе 5.1. Полномочия в размещении линейных объектов проекта планировки территории (2021-16-ППТ-02).
 **На основании Закона Свердловской области от 28 марта 2024 г. № 04-03 «О наделении отдельных городских округов, расположенных на территории Свердловской области, статусом муниципального округа с 2025 года Свердловский городской округ изменяет свой статус с городского округа на муниципальный округ.
 ***Генеральный план Белоярского городского округа, утвержденный решением Думы Белоярского городского округа от 25.08.2013 № 10 «Об утверждении генерального плана Белоярского городского округа (далее - Генеральный план округа). Генеральный план села Брусничное Белоярского городского округа Свердловской области, утвержденный решением Думы Белоярского городского округа от 29.01.2014 № 09 «Об утверждении генерального плана села Брусничное Белоярского городского округа Свердловской области (далее - Генеральный план села Брусничное)».

2021-16-ППТ-02		2021-16-ППТ-02	
Лист	Дата	Лист	Дата
Лист 101	2021	Лист 102	2021
Лист 103	2021	Лист 104	2021
Лист 105	2021	Лист 106	2021
Лист 107	2021	Лист 108	2021
Лист 109	2021	Лист 110	2021
Лист 111	2021	Лист 112	2021
Лист 113	2021	Лист 114	2021
Лист 115	2021	Лист 116	2021
Лист 117	2021	Лист 118	2021
Лист 119	2021	Лист 120	2021
Лист 121	2021	Лист 122	2021
Лист 123	2021	Лист 124	2021
Лист 125	2021	Лист 126	2021
Лист 127	2021	Лист 128	2021
Лист 129	2021	Лист 130	2021
Лист 131	2021	Лист 132	2021
Лист 133	2021	Лист 134	2021
Лист 135	2021	Лист 136	2021
Лист 137	2021	Лист 138	2021
Лист 139	2021	Лист 140	2021
Лист 141	2021	Лист 142	2021
Лист 143	2021	Лист 144	2021
Лист 145	2021	Лист 146	2021
Лист 147	2021	Лист 148	2021
Лист 149	2021	Лист 150	2021
Лист 151	2021	Лист 152	2021
Лист 153	2021	Лист 154	2021
Лист 155	2021	Лист 156	2021
Лист 157	2021	Лист 158	2021
Лист 159	2021	Лист 160	2021
Лист 161	2021	Лист 162	2021
Лист 163	2021	Лист 164	2021
Лист 165	2021	Лист 166	2021
Лист 167	2021	Лист 168	2021
Лист 169	2021	Лист 170	2021
Лист 171	2021	Лист 172	2021
Лист 173	2021	Лист 174	2021
Лист 175	2021	Лист 176	2021
Лист 177	2021	Лист 178	2021
Лист 179	2021	Лист 180	2021
Лист 181	2021	Лист 182	2021
Лист 183	2021	Лист 184	2021
Лист 185	2021	Лист 186	2021
Лист 187	2021	Лист 188	2021
Лист 189	2021	Лист 190	2021
Лист 191	2021	Лист 192	2021
Лист 193	2021	Лист 194	2021
Лист 195	2021	Лист 196	2021
Лист 197	2021	Лист 198	2021
Лист 199	2021	Лист 200	2021
Лист 201	2021	Лист 202	2021
Лист 203	2021	Лист 204	2021
Лист 205	2021	Лист 206	2021
Лист 207	2021	Лист 208	2021
Лист 209	2021	Лист 210	2021
Лист 211	2021	Лист 212	2021
Лист 213	2021	Лист 214	2021
Лист 215	2021	Лист 216	2021
Лист 217	2021	Лист 218	2021
Лист 219	2021	Лист 220	2021
Лист 221	2021	Лист 222	2021
Лист 223	2021	Лист 224	2021
Лист 225	2021	Лист 226	2021
Лист 227	2021	Лист 228	2021
Лист 229	2021	Лист 230	2021
Лист 231	2021	Лист 232	2021
Лист 233	2021	Лист 234	2021
Лист 235	2021	Лист 236	2021
Лист 237	2021	Лист 238	2021
Лист 239	2021	Лист 240	2021
Лист 241	2021	Лист 242	2021
Лист 243	2021	Лист 244	2021
Лист 245	2021	Лист 246	2021
Лист 247	2021	Лист 248	2021
Лист 249	2021	Лист 250	2021
Лист 251	2021	Лист 252	2021
Лист 253	2021	Лист 254	2021
Лист 255	2021	Лист 256	2021
Лист 257	2021	Лист 258	2021
Лист 259	2021	Лист 260	2021
Лист 261	2021	Лист 262	2021
Лист 263	2021	Лист 264	2021
Лист 265	2021	Лист 266	2021
Лист 267	2021	Лист 268	2021
Лист 269	2021	Лист 270	2021
Лист 271	2021	Лист 272	2021
Лист 273	2021	Лист 274	2021
Лист 275	2021	Лист 276	2021
Лист 277	2021	Лист 278	2021
Лист 279	2021	Лист 280	2021
Лист 281	2021	Лист 282	2021
Лист 283	2021	Лист 284	2021
Лист 285	2021	Лист 286	2021
Лист 287	2021	Лист 288	2021
Лист 289	2021	Лист 290	2021
Лист 291	2021	Лист 292	2021
Лист 293	2021	Лист 294	2021
Лист 295	2021	Лист 296	2021
Лист 297	2021	Лист 298	2021
Лист 299	2021	Лист 300	2021



Линия совмещения с фрагментом 4

Приложение № 4
к приказу Министерства строительства
и развития инфраструктуры
Свердловской области
от 10.10.2025 № 471-П

Сведения об образуемых и изменяемых земельных участках и частях и
частях земельных участков, том 3, шифр 2021-16-ПМТ.ТЧЗ

Заказчик:
Государственное
казенное учреждение
Свердловской области
«Управление автомобильных дорог»

Государственный контракт
от 20.04.2021 № 5-ПС/884

**Документация по планировке территории
для размещения линейного объекта транспортной инфраструктуры
регионального значения «Реконструкция автомобильной дороги
р. п. Белоярский – с. Бруснятское – с. Некрасово (устройство тротуаров
и искусственного освещения на км 13+300 – км 15+600) на территории
Белоярского городского округа»**

Основная часть проекта межевания территории

**2021-16-ПМТ.ТЧЗ
Том 3**

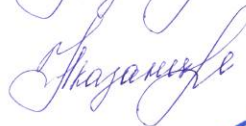
**Сведения об образуемых и изменяемых земельных участках и частях
земельных участков**

Руководитель



Н.В. Казанцева

Главный градостроитель проекта



Н.В. Казанцева

Екатеринбург 2025



Исполнители

Должность	ФИО	Подпись
1	2	3
Руководитель	Казанцева Н.В.	
Главный градостроитель проекта	Казанцева Н.В.	
Градостроитель	Огородникова П.И.	

Состав документации по планировке территории

№ п/п	Наименование	Шифр	Кол-во листов/ книг	Гриф
1	2	3	4	5
Состав проекта планировки территории 2021-16-ППТ				
Основная часть проекта планировки территории				
I	Текстовая часть. Положение о размещении линейного объекта	2021-16- ППТ.ТЧ1 Том 1	33 страницы/ 1 кн.	н/с
II	Графическая часть			
1	Чертеж границ зоны планируемого размещения линейного объекта, совмещенный с чертежом границ зоны планируемого размещения линейного объекта, подлежащего реконструкции в связи с изменением его местоположения, М 1:1000	2021-16- ППТ.ГЧ1-01 Лист 1	2	н/с
2	Чертеж красных линий, М 1:1000	2021-16- ППТ.ГЧ1-02 Лист 2	2	н/с
Материалы по обоснованию проекта планировки территории				
I	Текстовая часть. Материалы по обоснованию проекта планировки территории. Пояснительная записка	2021-16- ППТ.ТЧ2 Том 2	106 страниц/ 1 кн.	н/с
II	Графическая часть			
3	Схема расположения элементов планировочной структуры (территорий, занятых линейным объектом и (или) предназначенных для размещения линейного объекта), М 1:10 000	2021-16- ППТ.ГЧ2-03 Лист 3	1	н/с
4	Схема использования территорий в период подготовки проекта планировки территории, М 1:1000	2021-16- ППТ.ГЧ2-04 Лист 4	2	н/с
5	Схема организации улично-дорожной сети и движения транспорта, М 1:1000	2021-16- ППТ.ГЧ2-05 Лист 5	2	н/с
5.1	Схема организации улично-дорожной сети и движения транспорта. Альбом поперечных профилей 3-3, 4-4, 5-5, 6-6, 7-7, 8-8, 9-9, 10-10, 11-11, 12-12, М 1:150	2021-16- ППТ.ГЧ2-05.1 Лист 5.1	8	н/с
6	Схема вертикальной планировки территории, инженерной подготовки и инженерной защиты территории, М 1:1000	2021-16- ППТ.ГЧ2-06 Лист 6	2	н/с
7	Схема границ зон с особыми условиями использования территорий, особо охраняемых природных территорий, лесничеств, совмещенная со семой границ территорий, подверженных риску	2021-16- ППТ.ГЧ2-07 Лист 7	2	н/с

1	2	3	4	5
	возникновения чрезвычайных ситуаций природного и техногенного характера, М 1:1000			
8	Схема конструктивных и планировочных решений, М 1:1000	2021-16-ПМТ.ГЧ2-08 Лист 8	2	н/с
Состав проекта межевания территории 2021-16-ПМТ				
Основная часть проекта межевания территории				
I	Текстовая часть. Сведения об образуемых и изменяемых земельных участках и частях земельных участков	2021-16-ПМТ.ГЧ3 Том 3	108 страниц/ 1 кн.	н/с
II	Графическая часть			
9	Чертеж межевания территории, М 1:1000	2021-16-ПМТ.ГЧ2-09 Лист 9	2	н/с
Материалы по обоснованию проекта межевания территории				
I	Текстовая часть. Материалы по обоснованию проекта межевания территории. Пояснительная записка	2021-16-ПМТ.ГЧ4 Том 4	1292 страницы/ 1 кн.	н/с
II	Графическая часть			
10	Чертеж по обоснованию проекта межевания территории, М 1:1000	2021-16-ПМТ.ГЧ4-10 Лист 10	2	н/с

Содержание

Введение.....	47
1.Сведения о границах территории, применительно к которой осуществляется подготовка проекта межевания территории.....	50
2.Перечень образуемых земельных участков.....	58
Сведения о смежных земельных участках, часть границы которых подлежат уточнению	59
Ведомость образуемых и изменяемых земельных участков	63
Ведомость образуемых и учтенных земельных участков, подлежащих изъятию для государственных нужд.....	88
Ведомость образуемых частей земельных участков	115
3.Перечень координат характерных точек образуемых земельных участков	119
Каталог координат характерных точек границ земельных участков, не входящих в зону размещения линейного объекта, смежные участки границ которых подлежат уточнению (*координаты точек уточняемых участков границ)	119
Каталог координат характерных точек границ земельных участков, предназначенных для размещения линейного объекта и (или) занятым линейным объектом – «автомобильный транспорт», образуемых после раздела исходных земельных участков, находящихся в постоянном (бессрочном) пользовании ГКУ СО «Управление автодорог» (код 7.2)	119
Каталог координат характерных точек границ земельных участков (территории) общего пользования, образуемых после раздела исходных земельных участков, находящихся в постоянном (бессрочном) пользовании ГКУ СО «Управление автодорог» (код 12.0)	120
Каталог координат характерных точек границ земельных участков (территории) общего пользования, образуемых после раздела исходных земельных участков с последующим их изъятием для государственных нужд и передач ГКУ СО «Управление автодорог» в постоянное (бессрочное) пользование (код 12.0)	124
Каталог координат характерных точек земельных участков (территории) общего пользования, образуемых земель, государственная собственность на которые не разграничена, с последующим их предоставлением ГКУ СО «Управление автодорог» в постоянное (бессрочное) пользование (код 12.0)	128
Каталог координат характерных точек границ образуемых частей земельных участков	136
4.Вид разрешенного использования образуемых земельных участков, предназначенных для размещения линейного объекта и объектов капитального строительства, проектируемых в составе линейного объекта, а также существующих земельных участков, занятых линейным объектом и объектами капитального строительства, входящими в состав линейного объекта, в соответствии с проектом планировки территории	141
Список используемых сокращений.....	143

Введение

Документация по планировке территории для размещения линейного объекта транспортной инфраструктуры регионального значения «Реконструкция автомобильной дороги р. п. Белоярский – с. Бруснятское – с. Некрасово (устройство тротуаров и искусственного освещения на км 13+300 – км 15+600) на территории Белоярского городского округа» выполнена во исполнение государственного контракта между обществом с ограниченной ответственностью «Рокада» и Государственным казенным учреждением Свердловской области «Управление автомобильных дорог» от 20.04.2021 № 5-ПС/884 на работы по разработке проектной документации по объекту «Реконструкция автомобильной дороги р. п. Белоярский – с. Бруснятское – с. Некрасово (устройство тротуаров и искусственного освещения на км 13+300 – км 15+600) на территории Белоярского городского округа» и в соответствии с приказом Министерства строительства и развития инфраструктуры Свердловской области от 28.12.2020 № 805-П «О принятии решения о подготовке документации по планировке территории для размещения линейного объекта транспортной инфраструктуры регионального значения «Реконструкция автомобильной дороги р. п. Белоярский – с. Бруснятское – с. Некрасово (устройство тротуаров и искусственного освещения на км 13+300 – км 15+600) на территории Белоярского городского округа» (далее – Приказ № 805-П), действующей нормативно-правовой базой Российской Федерации.

Работы по подготовке документации по планировке территории, входящие в состав государственного контракта от 20.04.2021 № 5-ПС/884, осуществляет индивидуальный предприниматель Казанцева Наталья Викторовна (Проектное бюро CUST) в рамках договора (субподряда) от 15.10.2021 №16/21 с ООО «Рокада».

При разработке документации по планировке территории использовались следующие нормативные правовые акты и нормативные документы:

- 1) Градостроительный кодекс Российской Федерации;
- 2) Земельный кодекс Российской Федерации;
- 3) Лесной кодекс Российской Федерации;
- 4) Водный кодекс Российской Федерации;
- 5) Федеральный закон от 25 июня 2002 № 73-ФЗ «Об объектах культурного наследия (памятниках истории и культуры) народов Российской Федерации»;
- 6) постановление Правительства Российской Федерации от 12.05.2017 № 564 «Об утверждении Положения о составе и содержании документации по планировке территории, предусматривающей размещение одного или нескольких линейных объектов»;
- 7) СП 42.13330.2016. «Свод правил. Градостроительство. Планировка и застройка городских и сельских поселений. Актуализированная редакция СНиП 2.07.01-89*»;

8) РДС 30-201-98 «Руководящий документ системы. Инструкция о порядке проектирования и установления красных линий в городах и других поселениях Российской Федерации»;

9) приказ Федеральной службы государственной регистрации, кадастра и картографии от 10.11.2020 № П/0412 «Об утверждении классификатора видов разрешенного использования земельных участков»;

10) приказ Министерства строительства и жилищно-коммунального хозяйства Российской Федерации от 02.11.2022 № 928/пр «Об утверждении классификатора объектов капитального строительства по их назначению и функционально-технологическим особенно сетям (для целей архитектурно-строительного проектирования и ведения единого государственного реестра заключений экспертизы проектной документации объектов капитального строительства)»;

11) постановление Правительства Российской Федерации от 27.11.2014 № 1244 «Об утверждении Правил выдачи разрешения на использование земель или земельного участка, находящихся в государственной или муниципальной собственности»;

12) постановление Правительства Российской Федерации от 03.12.2014 № 1300 «Об утверждении перечня видов объектов, размещение которых может осуществляться на землях или земельных участках, находящихся в государственной или муниципальной собственности, без предоставления земельных участков и установления сервитутов»;

13) постановление Правительства Свердловской области от 26.08.2021 № 543-ПП «Об утверждении Положения о порядке и условиях размещения объектов, виды которых устанавливаются Правительством Российской Федерации, на землях или земельных участках, находящихся в государственной или муниципальной собственности, без предоставления земельных участков и установления сервитутов, публичных сервитутов»;

14) Федеральный закон от 8 ноября 2007 года № 257-ФЗ «Об автомобильных дорогах и о дорожной деятельности в Российской Федерации и о внесении изменений в отдельные законодательные акты Российской Федерации»;

15) приказ Минэкономразвития Российской Федерации от 08.12.2015 № 921 «Об утверждении формы и состава сведений межевого плана, требований к его подготовке»;

16) постановление Правительства Российской Федерации от 02.09.2009 № 717 «О нормах отвода земель для размещения автомобильных дорог и (или) объектов дорожного сервиса»;

17) постановление Главного государственного санитарного врача Российской Федерации от 25.09.2007 № 74 «О введении в действие новой редакции санитарно-эпидемиологических правил и нормативов СанПиН 2.2.1/2.1.1.1200-03 «Санитарно-защитные зоны и санитарная классификация предприятий, сооружений и иных объектов» (в части, не противоречащей Правилам, утвержденным постановлением № 222);

18) постановление Правительства Российской Федерации от 03.03.2018 № 222 «Об утверждении Правил установления санитарно-защитных зон и использования земельных участков, расположенных в границах санитарно-защитных зон» (далее – Правила, утвержденные постановлением № 222);

19) Схема территориального планирования Свердловской области, утвержденная постановлением Правительства Свердловской области № 1000-ПП от 31.08.2009 «Об утверждении Схемы территориального планирования Свердловской области» (далее – Схема территориального планирования Свердловской области);

20) Генеральный план Белоярского городского округа, утвержденный решением Думы Белоярского городского округа от 25.09.2013 № 70 «Об утверждении генерального плана Белоярского городского округа» (далее – Генеральный план округа);

21) Генеральный план села Бруснятское Белоярского городского округа Свердловской области, утвержденный решением Думы Белоярского городского округа от 29.01.2014 № 05 «Об утверждении генерального плана села Бруснятское Белоярского городского округа Свердловской области» (далее – Генеральный план села Бруснятское);

22) Правила землепользования и застройки Белоярского городского округа, утвержденные решением Думы Белоярского городского округа от 20.06.2016 № 44 «Об утверждении проекта правил землепользования и застройки Белоярского городского округа» (далее – Правила землепользования и застройки округа);

23) действующие государственные регламенты, нормы, правила, стандарты, а также исходные данные, технические условия и требования, выданные органами государственного надзора и заинтересованными организациями при согласовании места размещения объекта.

Документация по планировке территории выполнена в местной системе координат (далее МСК-66). Балтийская система высот.

На основании Закона Свердловской области от 26 марта 2024 г. № 24-ОЗ «О наделении отдельных городских округов, расположенных на территории Свердловской области, статусом муниципального округа» с 2025 года Белоярский городской округ изменяет свой статус с городского округа на муниципальный округ.

1. Сведения о границах территории, применительно к которой осуществляется подготовка проекта межевания территории

Настоящая документация по планировке территории предусматривает размещение объекта транспортной инфраструктуры регионального значения «Реконструкция автомобильной дороги р. п. Белоярский – с. Бруснятское – с. Некрасово (устройство тротуаров и искусственного освещения на км 13+300 – км 15+600) на территории Белоярского городского округа» (Свердловская область, Российская Федерация) (далее – линейный объект).

Границы зоны планируемого размещения линейного объекта устанавливаются на территории Белоярского муниципального округа Свердловской области, в том числе в границах населенного пункта с. Бруснятское.

Согласно Схеме территориального планирования Свердловской области предусмотрена реконструкция автомобильной дороги «р. п. Белоярский – с. Бруснятское – с. Некрасово» на территории Белоярского муниципального округа (№ на карте планируемого размещения объектов – 1.1.3.273, код автодороги 602030302), со сроком реализации 2028 год, протяженностью 23,7 км.

При разработке проекта межевания территории за основу приняты границы зоны планируемого размещения линейного объекта. Перечень земельных участков, попадающих в границу территории, в отношении которой осуществляется подготовка проекта межевания территории, представлен в таблице № 1 материалов по обоснованию проекта межевания территории.

Образование земельных участков под постоянную полосу отвода автодороги выполнено по следующему принципу:

- образование земельных участков из земель, государственная собственность на которые не разграничена;
- образование земельных участков путем раздела земельных участков, находящихся в государственной или муниципальной собственности, при котором исходный земельный участок сохраняется в измененных границах;
- образование земельных участков, путем раздела земельных участков, находящихся в частной собственности, при котором исходный земельный участок сохраняется в измененных границах, с целью изъятия для государственных нужд.

Указанный способ образования выбран в соответствии с частью 3 пункта 6 статьи 11.4 Земельного кодекса Российской Федерации, ввиду того, что Правилами землепользования и застройки округа с учетом утвержденных изменений на момент разработки документации по планировке территории на сельских территориях установлены предельные (минимальный и максимальный) размеры земельных участков с разрешенным использованием для индивидуального жилищного строительства, ведения личного подсобного хозяйства – 400 кв. м и 3000 кв. м (соответственно).

Исходные (измененные) земельные участки с названным видом разрешенного использования, оставшиеся после раздела в собственности физических лиц, соответствуют установленным нормам предоставления.

Для остальных видов разрешенного использования максимальные размеры земельных участков и предельные параметры разрешенного строительства, реконструкции объектов капитального строительства не подлежат установлению.

Требования к максимальным и минимальным размерам земельных участков не относятся к участкам, оформленным в установленном порядке до утверждения Правил землепользования и застройки округа.

Граница территории, применительно к которой осуществляется подготовка проекта межевания территории, включает:

- земельный участок (территория) общего пользования с условным номером 66:06:0000000:80:ЗУ1, образуемый путем раздела исходного земельного участка с кадастровым номером 66:06:0000000:80 (единое землепользование) с сохранением исходного участка в измененных границах, под автомобильную дорогу общего пользования регионального значения IV категории «р. п. Белоярский – с. Бруснятское – с. Некрасово» (идентификационный номер 65 ОП РЗ 65К-0613000), находящийся в постоянном (бессрочном) пользовании Государственное казенное учреждение Свердловской области «Управление автомобильных дорог» (далее – ГКУ СО «Управление автодорог»), – земли населенных пунктов. Данные приведены в таблице № 3;

- земельный участок (территория) общего пользования с условным номером 66:06:1901008:73:ЗУ1, образуемый путем раздела исходного земельного участка 66:06:1901008:73 с сохранением исходного участка в измененных границах, под автомобильную дорогу общего пользования регионального значения IV категории «Подъезд к с. Хромцово – с. Кочневское – с. Бруснятское от км 63+915 а/д г. Екатеринбург – г. Шадринск – г. Курган» (идентификационный номер 65 ОП РЗ 65К-0004140), находящийся в постоянном (бессрочном) пользовании ГКУ СО «Управление автодорог», – земли населенных пунктов. Данные приведены в таблице № 3;

- земельные участки (территории) общего пользования, образуемые путем раздела исходных земельных участков 66:06:1901006:8, 66:06:1901006:50, 66:06:1901006:114, 66:06:1901006:175, 66:06:1901006:222, 66:06:1901008:7, 66:06:1901008:15, 66:06:1901008:23, 66:06:1901008:25, 66:06:1901008:36, 66:06:1901008:37, 66:06:1901008:38, 66:06:1901008:40, 66:06:1901008:41, 66:06:1901008:45, 66:06:1901008:50, 66:06:1901008:51, 66:06:1901008:54, 66:06:1901008:55, 66:06:1901008:56, 66:06:1901008:59, 66:06:1901008:60, 66:06:1901008:61, 66:06:1901008:62, 66:06:1901008:63, 66:06:1901008:64, 66:06:1901008:65, 66:06:1901008:66, 66:06:1901008:82, 66:06:1901008:84, 66:06:1901008:89, 66:06:1901008:95, 66:06:1901008:97, 66:06:1901008:98, 66:06:1901008:100, 66:06:1901008:108, 66:06:1901008:109, 66:06:1901008:337, 66:06:1901008:548, 66:06:1901008:671, 66:06:1901008:761, 66:06:1901008:762, 66:06:1901008:812, 66:06:1901008:960, 66:06:1901008:997, 66:06:1901008:1003, 66:06:1901009:4, 66:06:1901009:13, 66:06:1901009:19, 66:06:1901009:26, 66:06:1901009:35, 66:06:1901009:45, 66:06:1901009:64, 66:06:1901009:66, находящихся в частной собственности и собственности муниципального образования Белоярского муниципального округа (земли населенных пунктов), с сохранением исходных земельных участков в измененных границах. Данные

приведены в таблице № 3 и таблице № 4;

– земельный участок с условным номером 66:06:0000000:3У1 (многоконтурный), образованный из земель, государственная собственность на которые не разграничена, с видом разрешенного использования (территория) общего пользования. Данные приведены в таблице № 3;

– земельный участок, предназначенный для размещения линейного объекта и (или) занятым линейным объектом – «автомобиль транспорт», с условным номером 66:06:0000000:62:3У1, образуемый путем раздела исходного земельного участка с кадастровым номером 66:06:0000000:62 (единое землепользование) с сохранением исходного участка в измененных границах, под автомобильную дорогу общего пользования регионального значения IV категории «р. п. Белоярский – с. Бруснятское – с. Некрасово» (идентификационный номер 65 ОП РЗ 65К-0613000), находящийся в постоянном (бессрочном) пользовании ГКУ СО «Управление автодорог», – земли промышленности, энергетики, транспорта, связи, радиовещания, телевидения, информатики, земли для обеспечения космической деятельности, земли обороны, безопасности и земли иного специального назначения. Границы исходного земельного участка не установлены в соответствии с действующим законодательством. Площадь участка остается декларированной и подлежит уточнению собственником самостоятельно. Данные приведены в таблице № 3.

Необходимость изъятия земельных участков обусловлена приведением полосы отвода к нормативно-техническим параметрам (шириной 36 м) с учетом включения в устанавливаемую полосу отвода всех конструктивных элементов автомобильной дороги, в том числе существующих сохраняемых и устраиваемых в рамках реконструкции линейного объекта (в части организации пешеходного движения за счет выделения и реконструкции пешеходных тротуаров, а также устройства сетей наружного освещения автомобильной дороги), и обеспечения безопасности движения и боковой видимости в соответствии с нормами отвода земель для размещения автомобильных дорог, продиктованными постановлением Правительства Российской Федерации от 02.09.2009 № 717 «О нормах отвода земель для размещения автомобильных дорог и (или) объектов дорожного сервиса».

В конкретных случаях необходимость изъятия земельных участков, а именно необходимость изъятия земельных участков с кадастровыми номерами 66:06:1901008:50:3У1 (1 кв. м), 66:06:1901008:100:3У1 (44 кв. м), 66:06:1901008:95:3У1 (23 кв. м), 66:06:1901008:109:3У1 (9 кв. м), 66:06:1901006:222:3У1 (24 кв. м), 66:06:1901006:50:3У1 (20 кв. м), 66:06:1901008:98:3У1 (20 кв. м), 66:06:1901006:8:3У1 (17 кв. м), 66:06:1901008:548:3У1 (54 кв. м), 66:06:1901008:761:3У1 (42 кв. м), 66:06:1901008:762:3У1 (43 кв. м), 66:06:1901009:13:3У1 (9 кв. м), 66:06:1901009:19:3У1 (14 кв. м), 66:06:1901009:45:3У1 (16 кв. м), 66:06:1901009:64:3У1 (31 кв. м), 66:06:1901009:66:3У1 (35 кв. м), обусловлена обеспечением необходимых условий производства работ по содержанию автомобильных дорог в соответствии с пунктом 4 постановления Правительства Российской Федерации от 02.09.2009 № 717 «О нормах отвода земель

для размещения автомобильных дорог и (или) объектов дорожного сервиса».

Проектом межевания территории предусматривается уточнение части границ смежных земельных участков с кадастровыми номерами 66:06:1901005:9, 66:06:1901006:14, 66:06:1901006:31, 66:06:1901006:51, 66:06:1901008:96, 66:06:1901009:7, 66:06:1901009:25, 66:06:1901009:27, 66:06:1901009:30, 66:06:1901009:34, 66:06:1901009:49, границы которых не установлены в соответствии с действующим законодательством. Площадь таких участков остается декларированной и подлежит уточнению собственником самостоятельно. Размер указанных участков жилой зоны индивидуальной застройки соответствует установленной Правилами землепользования и застройки округа минимальной площади земельного участка 0,04 га.

Кроме того, площади указанных земельных участков по итогу уточнения смежной части границ остаются в пределах площади, задекларированной по документам:

– 66:06:1901005:9 – фактическая площадь по итогу уточнения части границы участка составляет 2575 кв. м, что превышает его площадь по документам 1563 кв. м;

– 66:06:1901006:14 – фактическая площадь по итогу уточнения части границы участка составляет 2240 кв. м, что составляет его площадь по документам 2240 кв. м;

– 66:06:1901006:31 – фактическая площадь по итогу уточнения части границы участка составляет 2712 кв. м, что превышает его площадь по документам 2511 кв. м;

– 66:06:1901006:51 – фактическая площадь по итогу уточнения части границы участка составляет 2585 кв. м, что превышает его площадь по документам 2500 кв. м;

– 66:06:1901009:30 – фактическая площадь по итогу уточнения части границы участка составляет 2558 кв. м, что превышает его площадь по документам 2500 кв. м;

– 66:06:1901009:34 – фактическая площадь по итогу уточнения части границы участка составляет 1116 кв. м, что превышает его площадь по документам 1100 кв. м;

– 66:06:1901009:7 – фактическая площадь по итогу уточнения части границы участка составляет 2495 кв. м, вместе с тем при уточнении границ данного участка по ограждению со стороны северной границы, площадь земельного участка с кадастровым номером 66:06:1901009:7 составит не менее 2700 кв. м, что соответствует декларированной площади по документам;

– 66:06:1901009:25 – фактическая площадь по итогу уточнения части границы участка составляет 2530 кв. м, что превышает его площадь по документам 2306 кв. м;

– 66:06:1901009:49 – фактическая площадь по итогу уточнения части границы участка составляет 2575 кв. м, что превышает его площадь по документам 2400 кв. м;

– 66:06:1901009:27 – фактическая площадь по итогу уточнения части

границы участка составляет 1618 кв. м, что превышает его площадь по документам 1499 кв. м;

– 66:06:1901008:96 – фактическая площадь по итогу уточнения части границы участка составляет 2507 кв. м, вместе с тем при уточнении границ данного участка по ограждению со стороны восточной границы, площадь земельного участка с кадастровым номером 66:06:1901008:96 составит не менее 2900 кв. м, что превышает его площадь по документам 2628 кв. м.

Сведения о смежных земельных участках, часть границы которых подлежит уточнению, содержатся в таблице № 3.

Площадь границ территории, в отношении которой осуществляется подготовка проекта межевания территории, составила 5,99 га (59887 кв. м).

Перечень координат приведен в таблице № 1.

Таблица № 1

Перечень координат характерных точек границ территории, применительно к которой осуществляется подготовка проекта межевания территории

№ поворотной точки	МСК66-У	МСК66-Х
1	2	3
1	1590522.6815	377625.8823
2	1590521.5928	377633.4210
3	1590520.5206	377640.8445
4	1590519.5256	377647.7341
5	1590533.1743	377649.7053
6	1590579.8100	377656.4400
7	1590580.1900	377653.3900
8	1590601.3800	377657.5900
9	1590619.7072	377660.9109
10	1590653.2273	377666.7925
11	1590664.9247	377668.6335
12	1590665.1500	377667.2600
13	1590665.2281	377666.7846
14	1590696.5625	377672.7109
15	1590696.5400	377672.8300
16	1590696.3892	377673.6717
17	1590726.7700	377678.7700
18	1590728.3638	377678.2586
19	1590741.1950	377680.0466
20	1590765.4789	377684.2826
21	1590788.9859	377688.3830
22	1590798.7700	377690.0900
23	1590830.0050	377694.9060
24	1590859.6472	377699.9881
25	1590889.4304	377704.9026
26	1590902.3700	377707.1400
27	1590914.0300	377709.0500
28	1590919.5089	377709.9475

1	2	3
29	1590919.0678	377712.6381
30	1590951.3801	377716.7366
31	1590992.4396	377712.6123
32	1590997.5694	377711.5756
33	1591006.9308	377720.6861
34	1591016.3487	377718.6409
35	1591015.1288	377712.6634
36	1591018.0800	377709.8400
37	1591028.2400	377700.1200
38	1591046.5100	377697.3200
39	1591050.0000	377696.7900
40	1591087.8000	377691.0000
41	1591087.9749	377693.8759
42	1591126.0600	377696.6100
43	1591127.2776	377695.5953
44	1591199.8078	377702.6321
45	1591241.5996	377703.3481
46	1591270.5905	377701.8594
47	1591303.7542	377700.1563
48	1591335.7422	377698.2196
49	1591365.6760	377696.8699
50	1591375.9900	377696.5400
51	1591407.9700	377694.6400
52	1591411.9600	377694.3200
53	1591427.4984	377693.3021
54	1591442.6942	377692.4776
55	1591469.8464	377690.9107
56	1591500.3466	377689.5325
57	1591511.0701	377689.2285
58	1591511.8325	377689.2069
59	1591541.9100	377687.9200

1	2	3
60	1591571.5800	377686.9400
61	1591588.4391	377685.7590
62	1591600.8500	377685.3200
63	1591634.1304	377683.5408
64	1591644.9600	377682.5300
65	1591651.0600	377682.1100
66	1591675.5800	377681.8900
67	1591706.1979	377679.3237
68	1591714.8980	377678.5567
69	1591725.2680	377678.0291
70	1591730.5416	377677.7607
71	1591737.7300	377677.2900
72	1591761.7090	377675.2490
73	1591768.7560	377674.8100
74	1591780.6432	377674.3497
75	1591809.7345	377673.1206
76	1591896.1500	377654.7500
77	1591903.2800	377653.5800
78	1592010.0603	377629.1660
79	1592015.4210	377625.4800
80	1592018.2400	377625.2250
81	1592021.3624	377626.5505
82	1592042.5242	377621.7210
83	1592041.4000	377618.4000
84	1592044.4890	377615.5220
85	1592051.4260	377614.2560
86	1592073.6000	377605.9200
87	1592074.2066	377607.5603
88	1592085.8620	377603.1522
89	1592102.7900	377596.7500
90	1592120.0200	377590.9300
91	1592131.9631	377585.9869
92	1592141.5190	377582.2310
93	1592163.5627	377574.0390
94	1592172.3289	377571.0001
95	1592190.1487	377564.9352
96	1592200.7243	377561.2922
97	1592209.8927	377558.4206
98	1592214.2150	377556.9550
99	1592215.1269	377559.2815
100	1592229.4301	377554.1993
101	1592259.9679	377543.3487
102	1592288.0800	377533.4500
103	1592298.4190	377529.7441
104	1592321.5112	377520.4160
105	1592327.7880	377517.8805
106	1592346.2300	377510.6900
107	1592356.9623	377506.3188
108	1592384.7000	377495.3800

1	2	3
109	1592408.1700	377486.6200
110	1592413.0000	377484.9800
111	1592413.2070	377484.9111
112	1592422.1000	377481.9500
113	1592453.3900	377470.2500
114	1592480.8231	377460.2478
115	1592510.6800	377449.5800
116	1592533.3600	377441.9800
117	1592538.5200	377440.1000
118	1592539.9100	377440.0400
119	1592565.7410	377430.4840
120	1592570.9580	377428.6600
121	1592582.3400	377425.0400
122	1592624.5300	377409.6800
123	1592627.0200	377408.6400
124	1592631.2400	377407.4800
125	1592632.0600	377407.2000
126	1592632.0000	377407.0300
127	1592636.1800	377405.5600
128	1592660.8200	377396.7200
129	1592665.4100	377395.0700
130	1592676.1884	377390.7706
131	1592706.9600	377379.5400
132	1592715.0718	377376.7712
133	1592734.3850	377370.1769
134	1592758.1360	377361.2850
135	1592763.9530	377359.2404
136	1592764.2000	377359.9900
137	1592791.4400	377350.0900
138	1592803.1200	377345.8300
139	1592815.5100	377341.3200
140	1592820.4900	377339.5100
141	1592831.9500	377335.3400
142	1592834.3179	377341.9105
143	1592859.7415	377332.9134
144	1592937.9089	377305.2509
145	1592934.6610	377296.0734
146	1592929.5993	377281.7700
147	1592926.5975	377273.2878
148	1592925.6516	377270.6171
149	1592835.0100	377303.5800
150	1592836.7446	377308.4638
151	1592813.7069	377316.9984
152	1592789.8812	377325.8366
153	1592761.5821	377335.8620
154	1592728.8694	377348.8637
155	1592701.7680	377359.5950
156	1592699.1433	377360.4838
157	1592691.1300	377363.1700

1	2	3
158	1592686.8399	377364.6500
159	1592678.3500	377368.5500
160	1592669.1885	377371.7096
161	1592668.2155	377371.4172
162	1592666.9505	377367.8881
163	1592647.1128	377375.3568
164	1592622.4414	377385.5195
165	1592590.8856	377397.9213
166	1592578.6838	377402.4456
167	1592578.8500	377402.9110
168	1592573.6726	377405.4791
169	1592544.0945	377416.2318
170	1592502.8152	377431.6384
171	1592473.7900	377441.7900
172	1592444.9548	377451.8864
173	1592417.4691	377461.1130
174	1592406.0663	377465.1925
175	1592377.3600	377475.6300
176	1592368.1500	377479.1300
177	1592344.6500	377488.5600
178	1592329.6970	377494.5090
179	1592320.3942	377498.0168
180	1592317.8648	377497.8643
181	1592294.5426	377506.2273
182	1592269.2994	377516.3526
183	1592260.9572	377519.4384
184	1592260.5564	377518.3170
185	1592251.6458	377522.3102
186	1592223.5385	377532.4391
187	1592189.3195	377543.0326
188	1592163.4396	377552.1546
189	1592154.5650	377555.1931
190	1592124.6409	377566.9471
191	1592096.9613	377576.0141
192	1592069.4104	377587.0728
193	1592062.2100	377589.9630
194	1592053.8500	377593.0600
195	1592040.0527	377595.7137
196	1592024.2742	377599.0370
197	1592012.7700	377601.4600
198	1592005.9400	377603.0900
199	1591959.9000	377613.7800
200	1591936.6200	377618.8100
201	1591935.4110	377612.4610
202	1591917.8140	377615.9119
203	1591884.3709	377623.9715
204	1591874.3255	377629.6431
205	1591865.2800	377632.2700
206	1591851.7399	377635.1400

1	2	3
207	1591844.4200	377636.5100
208	1591827.5390	377641.1950
209	1591808.4300	377645.4200
210	1591778.3100	377651.8400
211	1591767.4224	377653.2124
212	1591760.1000	377653.4800
213	1591734.9000	377656.0000
214	1591734.0182	377657.0993
215	1591706.3580	377658.8192
216	1591686.0900	377659.7000
217	1591674.6057	377660.8150
218	1591661.3060	377661.3978
219	1591650.1600	377662.2200
220	1591639.8014	377662.5370
221	1591634.1500	377662.7100
222	1591601.9538	377664.8255
223	1591591.9500	377665.4600
224	1591584.6944	377665.7595
225	1591570.2700	377666.2700
226	1591537.7905	377666.8434
227	1591522.3968	377664.9319
228	1591511.1865	377663.5399
229	1591498.5866	377664.2148
230	1591499.0400	377668.7900
231	1591474.3266	377670.6048
232	1591468.0399	377670.0200
233	1591445.5400	377670.8900
234	1591436.5641	377673.2097
235	1591427.2777	377673.8061
236	1591407.3182	377674.5156
237	1591372.2652	377675.9178
238	1591364.4300	377676.0400
239	1591358.3900	377676.2700
240	1591333.9600	377677.3700
241	1591323.7700	377677.7700
242	1591304.2900	377678.5400
243	1591284.5600	377679.8000
244	1591279.2600	377680.1600
245	1591273.2600	377680.2900
246	1591273.1100	377674.2100
247	1591255.6300	377673.8700
248	1591243.5426	377674.0137
249	1591233.8420	377674.2068
250	1591105.1215	377662.7790
251	1591062.1239	377664.1026
252	1591041.4995	377668.2203
253	1591041.9400	377670.1600
254	1591042.5798	377672.9776
255	1591023.7950	377677.1637

1	2	3
256	1591023.0100	377674.3700
257	1591004.2101	377678.7437
258	1591004.2037	377682.8775
259	1590993.8995	377688.5982
260	1590945.4677	377692.2330
261	1590923.7320	377685.6777
262	1590923.3300	377688.2400
263	1590917.0700	377687.4400
264	1590893.3700	377683.0500
265	1590870.8150	377679.9260
266	1590863.7869	377678.6775
267	1590831.6349	377673.7767
268	1590808.9798	377670.1536
269	1590801.1807	377668.9063
270	1590790.0000	377666.0300
271	1590784.4400	377665.5000
272	1590771.7900	377663.1500

1	2	3
273	1590760.3397	377660.5061
274	1590726.1651	377652.6880
275	1590692.2188	377647.5050
276	1590684.2946	377646.8076
277	1590670.2497	377645.5715
278	1590658.3800	377643.9000
279	1590650.7200	377642.9300
280	1590643.4000	377642.1000
281	1590637.6300	377641.0200
282	1590627.5700	377638.3400
283	1590614.7800	377635.9900
284	1590598.1800	377633.5900
285	1590577.3029	377630.7936
286	1590545.9700	377625.7900
287	1590523.4300	377620.7000
1	1590522.6815	377625.8823

Комплекс работ по реконструкции линейного объекта включает в себя сохраняемое дорожное полотно, все конструктивные и инженерно-технические элементы улично-дорожной сети, технические средства организации дорожного движения и обустройства, транспортные сооружения, съезды и примыкания к участкам сложившейся улично-дорожной сети, а также предусмотренные к устройству тротуары и сети наружного освещения автодороги.

2. Перечень образуемых земельных участков

Данный проект межевания территории разрабатывается в целях образования земельных участков (территорий) общего пользования в границах с. Бруснятское и земельных участков для размещения автомобильной дороги на территории округа с учетом размещения в границах всех необходимых конструктивных элементов автомобильной дороги общего пользования регионального значения IV категории «р. п. Белоярский – с. Бруснятское – с. Некрасово».

Сведения о смежных земельных участках, часть границы которых подлежат уточнению

№ п/п	Характеристики исходного (изменяемого) земельного участка								Вид кадастровых работ
	Кадастровый номер земельного участка	Площадь земельного участка, кв. м	Характеристика площади и границ земельного участка	Местоположение	Категория земель	Вид разрешенного использования земельного участка	Сведения о правообладателе	Вид права	
1	2	3	4	5	6	7	8	9	10
1	66:06:1901005:9	1563	Декларированные	обл. Свердловская, р-н Белоярский, с. Бруснятское ул. Советская, дом 1	Земли населенных пунктов	ведение личного подсобного хозяйства	Физическое лицо	Собственность: 66:06:1901005:9-66/105/2020-2, 29.12.2020	Уточнение части границы смежного участка *см. примечание 1
2	66:06:1901006:14	2240	Декларированные	обл. Свердловская, р-н Белоярский, с. Бруснятское ул. Советская, дом 35	Земли населенных пунктов	для индивидуального жилищного строительства и личного подсобного хозяйства	Физическое лицо	Собственность: 66-01/28-6/2004-268, 11.05.2004	Уточнение смежного участка границы *см. примечание 1
3	66:06:1901006:31	2511	Декларированные	обл. Свердловская, р-н Белоярский, с. Бруснятское ул. Советская, дом 37	Земли населенных пунктов	для личного подсобного хозяйства	Физическое лицо	Собственность: 66-01/28-3/2001-31, 19.04.2001	Уточнение смежного участка границы *см. примечание 1
4	66:06:1901006:51	2500	Декларированные	обл. Свердловская, р-н Белоярский, с. Бруснятское ул. Советская, дом 39	Земли населенных пунктов	личное подсобное хозяйство	Физическое лицо	Собственность, № 66:06:1901006:51-66/028/2018-2 от 09.06.2018	Уточнение смежного участка границы *см. примечание 1

1	2	3	4	5	6	7	8	9	10
5	66:06:1901008: 96	2628	Декларированные	624051 Свердловская область, МО Белоярский, с. Бруснятское ул. Советская, з/у 114	Земли населенных пунктов	Личное подсобное хозяйство	Физические лица	Долевая собственность: - 1/2 - № 66:06:1901008:96- 66/105/2023-5 от 19.04.2023, - 1/6 - № 66:06:1901008:96- 66/105/2023-4 от 19.04.2023, - 1/6 - № 66:06:1901008:96- 66/105/2023-3 от 19.04.2023, - 1/6 - № 66:06:1901008:96- 66/105/2023-2 от 19.04.2023	Уточнение смежного участка границы *см. примечание 1
6	66:06:1901009: 7	2700	Декларированные	обл. Свердловская, р-н Белоярский, с. Бруснятское ул. Советская, дом 99	Земли населенных пунктов	Для индивидуаль- ного жилищного строительства и личного подсобного хозяйства	Физическое лицо	Собственность: 66-66- 28/668/2012-182, 09.11.2012	Уточнение смежного участка границы *см. примечание 1
7	66:06:1901009: 25	2306	Декларированные	обл. Свердловская, р-н Белоярский, с. Бруснятское ул. Советская, дом 101	Земли населенных пунктов	ведение личного подсобного хозяйства	Физическое лицо	Собственность: 66:06:1901009:25- 66/105/2022-2, 26.08.2022	Уточнение смежного участка границы *см. примечание 1
8	66:06:1901009: 27	1499	Декларированные	обл. Свердловская, р-н Белоярский, с. Бруснятское, ул. Советская, дом 109	Земли населенных пунктов	личное подсобное хозяйство	Физическое лицо	Собственность: 66-66-28/019/2009-206, 22.05.2009	Уточнение смежного участка границы *см. примечание 1

1	2	3	4	5	6	7	8	9	10
9	66:06:1901009: 30	2500	Декларированные	обл. Свердловская, р-н Белоярский, с. Бруснятское ул. Советская, 53	Земли населенных пунктов	личное подсобное хозяйство	Физическое лицо	Долевая собственность, - 1/2 - № 66-66- 28/045/2010-070 от 21.10.2010, - 1/2 - № 66-66- 28/045/2010-071 от 21.10.2010	Уточнение смежного участка границы *см. примечание 1
10	66:06:1901009: 34	1100	Декларированные	обл. Свердловская, р-н Белоярский, с. Бруснятское, ул. Советская, дом 89	Земли населенных пунктов	Для личного подсобного хозяйства	Физическое лицо	Собственность № 72	Уточнение смежного участка границы *см. примечание 1
11	66:06:1901009: 49	2400	Декларированные	обл. Свердловская, р-н Белоярский, с. Бруснятское, ул. Советская, дом 105	Земли населенных пунктов	Для личного подсобного хозяйства	Физическое лицо	Собственность: 66:06:1901009:49- 66/028/2018-1, 14.05.2018	Уточнение смежного участка границы *см. примечание 1

Примечание:

1. Уточнение площади земельных участков данным проектом не предусмотрено, площади остаются декларированными и подлежат в дальнейшем уточнению по заявлению собственников самостоятельно. Площади указанных земельных участков по итогу уточнения смежных участков границ остаются в пределах площади по документам таких участков:

- 66:06:1901005:9 – фактическая площадь по итогу уточнения части границы участка составляет 2575 кв. м, что превышает его площадь по документам 1563 кв. м;
- 66:06:1901006:14 – фактическая площадь по итогу уточнения части границы участка составляет 2240 кв. м, что составляет его площадь по документам 2240 кв. м;
- 66:06:1901006:31 – фактическая площадь по итогу уточнения части границы участка составляет 2712 кв. м, что превышает его площадь по документам 2511 кв. м;
- 66:06:1901006:51 – фактическая площадь по итогу уточнения части границы участка составляет 2585 кв. м, что превышает его площадь по документам 2500 кв. м;
- 66:06:1901009:30 – фактическая площадь по итогу уточнения части границы участка составляет 2558 кв. м, что превышает его площадь по документам 2500 кв. м;
- 66:06:1901009:34 – фактическая площадь по итогу уточнения части границы участка составляет 1116 кв. м, что превышает его площадь по документам 1100 кв. м;
- 66:06:1901009:7 – фактическая площадь по итогу уточнения части границы участка составляет 2495 кв. м, вместе с тем при уточнении границ данного участка

по ограждению со стороны северной границы, площадь земельного участка с кадастровым номером 66:06:1901009:7 составит не менее 2700 кв. м, что соответствует декларированной площади по документам;

- 66:06:1901009:25 – фактическая площадь по итогу уточнения части границы участка составляет 2530 кв. м, что превышает его площадь по документам 2306 кв. м;
- 66:06:1901009:49 – фактическая площадь по итогу уточнения части границы участка составляет 2575 кв. м, что превышает его площадь по документам 2400 кв. м;
- 66:06:1901009:27 – фактическая площадь по итогу уточнения части границы участка составляет 1618 кв. м, что превышает его площадь по документам 1499 кв. м;
- 66:06:1901008:96 – фактическая площадь по итогу уточнения части границы участка составляет 2507 кв. м, вместе с тем при уточнении границ данного участка

по ограждению со стороны восточной границы, площадь земельного участка с кадастровым номером 66:06:1901008:96 составит не менее 2900 кв. м, что превышает его площадь по документам 2628 кв. м.

1	2	3	4	5	6	7	8	9	10	11	12	13	14	15	16
						66/028-66/028/300/2015-899/1 от 08.07.2015	ных границах *см. примечание 1								
2	66:06:1901006:8	2629+/-11,33 (уточненная)	Земли населенных пунктов	для индивидуального жилищного строительства и для ведения личного подсобного хозяйства	Физическое лицо	Собственность № 66:06:1901006:8-66/105/2021-2 от 19.10.2021	Образование земельных участков путем раздела с сохранением исходного земельного участка в измененных границах	66:06:1901006:8:3У1	17	Свердловская область, Белоярский район, «р. п. Белоярский – с. Бруснятское – с. Нкрасово»	Земли населенных пунктов	Относится к территории общего пользования	Земельные участки (территории) общего пользования (код 12.0)	Под постоянную полосу отвода автодороги	Подлежит изъятию для государственных нужд
3	66:06:1901006:50	2663+/-36 (уточненная)	Земли населенных пунктов	Личное подсобное хозяйство	Физическое лицо	Собственность № 66-66/028-66/028/665/2015-617/2 от 27.08.2015	Образование земельных участков путем раздела с сохранением исходного земельного участка в измененных границах	66:06:1901006:50:3У1	20	Свердловская область, Белоярский район, «р. п. Белоярский – с. Бруснятское – с. Нкрасово»	Земли населенных пунктов	Относится к территории общего пользования	Земельные участки (территории) общего пользования (код 12.0)	Под постоянную полосу отвода автодороги	Подлежит изъятию для государственных нужд
4	66:06:1901006:114	19667+/-98,2 (уточненная)	Земли населенных пунктов	Для здания Бруснятской школы	Муниципальное бюджетное общеобразовательное учреждение	Постоянное (бессрочное) пользование, № 66-66-	Образование земельных участков путем раздела с сохране-	66:06:1901006:14:3У1	336	Свердловская область, Белоярский район, «р. п. Белоярский –	Земли населенных пунктов	Относится к территории общего пользования	Земельные участки (территории) общего пользо-	Под постоянную полосу отвода автодороги	Подлежит изъятию для государственных нужд

1	2	3	4	5	6	7	8	9	10	11	12	13	14	15	16
					«Бруснятская средняя общеобразовательная школа №6», ИНН: 6639005123	28/013/2007-189 от 11.05.2007	нием исходного земельного участка в измененных границах			с. Бруснятское – с. Нкрасово»			вания (код 12.0)		ных нужд
5	66:06:1901006:175	1608+/-28 (уточненная)	Земли населенных пунктов	для личного подсобного хозяйства	Физическое лицо	Собственность, № 66-66-28/669/2012-667 от 11.01.2013	Образование земельных участков путем раздела с сохранением исходного земельного участка в измененных границах	66:06:1901006:175:3У1	81	Свердловская область, Белоярский район, «р. п. Белоярский – с. Бруснятское – с. Нкрасово»	Земли населенных пунктов	Относится к территории общего пользования	Земельные участки (территории) общего пользования (код 12.0)	Под постоянную полосу отвода автодороги	Подлежит изъятию для государственных нужд
6	66:06:1901006:222	1677+/-14,33 (уточненная)	Земли населенных пунктов	Индивидуальное жилищное строительство	Физическое лицо	Собственность № 66-66/028-66/028/306/2015-1086/1 от 26.11.2015	Образование земельных участков путем раздела с сохранением исходного земельного участка в измененных границах	66:06:1901006:222:3У1	24	Свердловская область, Белоярский район, «р. п. Белоярский – с. Бруснятское – с. Нкрасово»	Земли населенных пунктов	Относится к территории общего пользования	Земельные участки (территории) общего пользования (код 12.0)	Под постоянную полосу отвода автодороги	Подлежит изъятию для государственных нужд
7	66:06:1901008:7	2846 (уточненная)	Земли населенных пунктов	для личного подсобного	Физические лица	Долевая собственность: - 1/10 - № 66-	Образование земельных участков путем	66:06:1901008:7:3У1	22	Свердловская область, Белоярский район,	Земли населенных пунктов	Относится к территории общего	Земельные участки (территории)	Под постоянную полосу отвода	Подлежит изъятию для государственных нужд

1	2	3	4	5	6	7	8	9	10	11	12	13	14	15	16
				хозяйства		01/28-13/2003-209 от 12.09.2003 - 9/10 - № 66-66/028-66/028/301 /2015-8942/2 от 22.09.2015	раздела с сохранением исходного земельного участка в измененных границах			«р. п. Белярский – с. Бруснятское – с. Нкрасово»		пользования	общего пользования (код 12.0)	автодороги	твенных нужд
8	66:06:1901008 : 15	2631+/-35,9 (уточненная)	Земли населенных пунктов	Индивидуальное жилищное строительство и личное подсобное хозяйство	Физическое лицо	Собственность, № 66-66-28/013/2009-172 от 10.04.2009	Образование земельных участков путем раздела с сохранением исходного земельного участка в измененных границах	66:06:1901008:15:3У1	45	Свердловская область, Белярский район, «р. п. Белярский – с. Бруснятское – с. Нкрасово»	Земли населенных пунктов	Относится к территории общего пользования	Земельные участки (территории) общего пользования (код 12.0)	Под постоянную полосу отвода автодороги	Подлежит изъятию для государственных нужд
9	66:06:1901008 : 23	1469+/-27,11 (уточненная)	Земли населенных пунктов	Индивидуальное жилищное строительство и личное подсобное хозяйство	Физическое лицо	Собственность № 66-66-28/678/2013-85 от 18.12.2013	Образование земельных участков путем раздела с сохранением исходного земельного участка в измененных границах	66:06:1901008:23:3У1	27	Свердловская область, Белярский район, «р. п. Белярский – с. Бруснятское – с. Нкрасово»	Земли населенных пунктов	Относится к территории общего пользования	Земельные участки (территории) общего пользования (код 12.0)	Под постоянную полосу отвода автодороги	Подлежит изъятию для государственных нужд

1	2	3	4	5	6	7	8	9	10	11	12	13	14	15	16
10	66:06:1901008 : 25	1655+/-142 (уточненная)	Земли населенных пунктов	Для индивидуального жилищного строительства и личного подсобного хозяйства	Физическое лицо	Собственность: № 66:06:1901008:25 - 66/109/2025-5 от 15.05.2025	Образование земельных участков путем раздела с сохранением исходного земельного участка в измененных границах	66:06 :1901008:25:3У1	163	Свердловская область, Белоярский район, «р. п. Белоярский – с. Бруснятское – с. Нкрасово»	Земли населенных пунктов	Относится к территории общего пользования	Земельные участки (территории) общего пользования (код 12.0)	Под постоянную полосу отвода автодороги	Подлежит изъятию для государственных нужд
11	66:06:1901008 : 36	2905+/-189 (уточненная)	Земли населенных пунктов	личное подсобное хозяйство	Физическое лицо	Собственность № 66-66-28/036/2009-174 от 22.10.2009	Образование земельных участков путем раздела с сохранением исходного земельного участка в измененных границах	66:06 :1901008:36:3У1	79	Свердловская область, Белоярский район, «р. п. Белоярский – с. Бруснятское – с. Нкрасово»	Земли населенных пунктов	Относится к территории общего пользования	Земельные участки (территории) общего пользования (код 12.0)	Под постоянную полосу отвода автодороги	Подлежит изъятию для государственных нужд
12	66:06:1901008 : 37	2750+/-/37 (уточненная)	Земли населенных пунктов	для личного подсобного хозяйства	Физическое лицо	Собственность, № 66-66-28/031/2012-507 от 05.10.2012	Образование земельных участков путем раздела с сохранением исходного земельного участка в измененных границах	66:06 :1901008:37:3У1	46	Свердловская область, Белоярский район, «р. п. Белоярский – с. Бруснятское – с. Нкрасово»	Земли населенных пунктов	Относится к территории общего пользования	Земельные участки (территории) общего пользования (код 12.0)	Под постоянную полосу отвода автодороги	Подлежит изъятию для государственных нужд

1	2	3	4	5	6	7	8	9	10	11	12	13	14	15	16
							ных границах								
13	66:06:1 901008 : 38	2666+/- 11,39 (уточ- нен- ная)	Земли населен- ных пунктов	для личного подсоб- ного хозяй- ства	Физическое лицо	Собствен- ность № 66:06:1 901008:38 - 66/028/201 9-4 от 08.07.2019	Образова- ние земельных участков путем раздела с сохране- нием исходного земельного участка в изменен- ных границах	66:06 :1901008:3 8:3У1	13	Сверд- ловская область, Белоярский район, «р. п. Белояр- ский – с. Бруснят- ское – с. Нкрасово»	Земли населен- ных пунктов	Относится к террито- рии общего пользо- вания	Земель- ные участки (терри- тории) общего пользо- вания (код 12.0)	Под посто- янную полосу отвода автодо- роги	Подле- жит изъя- тию для государс- твен- ных нужд
14	66:06:1 901008 : 40	2665+/- 181 (уточ- нен- ная)	Земли населен- ных пунктов	для личного подсоб- ного хозяй- ства	Физическое лицо	-	Образова- ние земельных участков путем раздела с сохране- нием исходного земельного участка в изменен- ных границах	66:06 :1901008:4 0:3У1	79	Сверд- ловская область, Белоярский район, «р. п. Белояр- ский – с. Бруснят- ское – с. Нкрасово»	Земли населен- ных пунктов	Относится к террито- рии общего пользо- вания	Земель- ные участки (терри- тории) общего пользо- вания (код 12.0)	Под посто- янную полосу отвода автодо- роги	Подле- жит изъя- тию для государс- твен- ных нужд
15	66:06:1 901008 : 41	2736+/- 183 (уточ- нен- ная)	Земли населен- ных пунктов	для личного подсоб- ного хозяй- ства	Физические лица	Общая долевая собствен- ность: -7/9 - № 66:06:1 901008:41 -	Образова- ние земельных участков путем раздела с сохране- нием	66:06 :1901008: 41:3У1	107	Сверд- ловская область, Белоярский район, «р. п. Белояр- ский – с. Бруснят-	Земли населен- ных пунктов	Относится к террито- рии общего пользо- вания	Земель- ные участки (терри- тории) общего пользо- вания	Под посто- янную полосу отвода автодо- роги	Подле- жит изъя- тию для государс- твен- ных нужд

1	2	3	4	5	6	7	8	9	10	11	12	13	14	15	16
						66/105/202 3-9 -1/9 - № 66:06:1 901008:41 - 66/105/202 3-5 -1/9 - № 66:06:1 901008:41 - 66/105/202 3-4	исходного земельного участка в изменен- ных границах			ское – с. Нкрасово»			(код 12.0)		
16	66:06:1 901008 : 45	2850+/- 187 (уточ- нен- ная)	Земли населен- ных пунктов	личное подсоб- ное хозяйс- тво	Физическое лицо	Собствен- ность № 66-66- 28/016/201 1-175 от 14.04.2011	Образова- ние земельных участков путем раздела с сохране- нием исходного земельного участка в изменен- ных границах	66:06 :1901008: 45:3У1	79	Сверд- ловская область, Белоярский район, «р. п. Белояр- ский – с. Бруснят- ское – с. Нкрасово»	Земли населен- ных пунктов	Относится к террито- рии общего пользова- ния	Земель- ные участки (терри- тории) общего пользо- вания (код 12.0)	Под посто- янную полосу отвода автодо- роги	Подле- жит изъя- тию для государс- твен- ных нужд
17	66:06:1 901008 : 50	2315 (уточ- нен- ная)	Земли населен- ных пунктов	личное подсоб- ное хозяйс- тво	Физическое лицо	Собствен- ность № 66-66- 28/036/200 9-372 от 03.11.2009	Образова- ние земельных участков путем раздела с сохране- нием исходного земельного участка в изменен-	66:06 :1901008: 50:3У1	1	Сверд- ловская область, Белоярский район, «р. п. Белояр- ский – с. Бруснят- ское – с. Нкрасово»	Земли населен- ных пунктов	Относится к террито- рии общего пользо- вания	Земель- ные участки (терри- тории) общего пользо- вания (код 12.0)	Под посто- янную полосу отвода автодо- роги	Подле- жит изъя- тию для государс- твен- ных нужд

1	2	3	4	5	6	7	8	9	10	11	12	13	14	15	16
							ных границах								
18	66:06:1 901008 : 51	2717+/- 36 (уточ- нен- ная)	Земли населен- ных пунктов	личное подсоб- ное хозяй- ство	Физическое лицо	Собствен- ность, № 66-66- 28/001/201 2-040 от 07.02.2012	Образова- ние земельных участков путем раздела с сохране- нием исходного земельного участка в изменен- ных границах	66:06 :1901008: 51:3У1	36	Сверд- ловская область, Белоярский район, «р. п. Белояр- ский – с. Бруснят- ское – с. Нкрасово»	Земли населен- ных пунктов	Относится к террито- рии общего пользова- ния	Земель- ные участки (терри- тории) общего пользо- вания (код 12.0)	Под посто- янную полосу отвода автодо- роги	Подле- жит изъя- тию для государс- твен- ных нужд
19	66:06:1 901008 : 54	2623+/- 179 (уточ- нен- ная)	Земли населен- ных пунктов	личное подсоб- ное хозяй- ство	Физические лица	Общая долевая собствен- ность: - 1/5 № 66:06:1 901008:54 - 66/105/202 1-6 от 14.12.2 021 - 1/5 № 66:06:1 901008:54 - 66/105/202 1-5 от 14.12.2 021 - 1/5 № 66:06:1 901008:54	Образова- ние земельных участков путем раздела с сохране- нием исходного земельного участка в изменен- ных границах	66:06 :1901008: 54:3У1	52	Сверд- ловская область, Белоярский район, «р. п. Белояр- ский – с. Бруснят- ское – с. Нкрасово»	Земли населен- ных пунктов	Относится к террито- рии общего пользо- вания	Земель- ные участки (терри- тории) общего пользо- вания (код 12.0)	Под посто- янную полосу отвода автодо- роги	Подле- жит изъя- тию для государс- твен- ных нужд

1	2	3	4	5	6	7	8	9	10	11	12	13	14	15	16
						- 66/105/202 1-4 от 14.12.2 021 - 1/5 № 66:06:1 901008:54 - 66/105/202 1-3 от 14.12.2021 - 1/5 № 66:06:1 901008:54 - 66/105/202 1-2 от 14.12.2021									
20	66:06:1 901008 : 55	2925+/- 19 (уточ- нен- ная)	Земли населен- ных пунктов	для личного подсоб- ного хозяй- ства	Физическое лицо	Собствен- ность № 66-66- 28/679/201 4-65 от 30.12.2014	Образова- ние земельных участков путем раздела с сохране- нием исходного земельного участка в изменен- ных границах	66:06 :1901008: 55:3У1	35	Сверд- ловская область, Белоярский район, «р. п. Белояр- ский – с. Бруснят- ское – с. Нкрасово»	Земли населен- ных пунктов	Относится к террито- рии общего пользова- ния	Земель- ные участки (терри- тории) общего пользо- вания (код 12.0)	Под- посто- янную полосу отвода автодо- роги	Подле- жит изъя- тию для государс- твен- ных нужд
21	66:06:1 901008 : 56	2507+/- 175 (уточ- нен- ная)	Земли населен- ных пунктов	для личного подсоб- ного хозяй- ства	Физическое лицо	Собствен- ность № 66- 66/028- 66/028/301 /2016- 8491/1	Образова- ние земельных участков путем раздела с сохране- нием	66:06 :1901008: 56:3У1	18	Сверд- ловская область, Белоярский район, «р. п. Белояр- ский – с. Бруснят-	Земли населен- ных пунктов	Относится к террито- рии общего пользова- ния	Земель- ные участки (терри- тории) общего пользо- вания	Под- посто- янную полосу отвода автодо- роги	Подле- жит изъя- тию для государс- твен- ных нужд

1	2	3	4	5	6	7	8	9	10	11	12	13	14	15	16
						от 18.08.2016	исходного земельного участка в изменен- ных границах			ское – с. Нкрасово»			(код 12.0)		
22	66:06:1 901008 : 59	1881+/- 30 (уточ- нен- ная)	Земли населен- ных пунктов	личное подсоб- ное хозяй- ство	Физическое лицо	Собствен- ность № 66-66- 28/042/200 7-354 от 10.01.2008	Образова- ние земельных участков путем раздела с сохране- нием исходного земельного участка в изменен- ных границах	66:06 :1901008: 59:3У1	25	Сверд- ловская область, Белоярский район, «р. п. Белояр- ский – с. Бруснят- ское – с. Нкрасово»	Земли населен- ных пунктов	Относится к террито- рии общего пользо- вания	Земель- ные участки (терри- тории) общего пользо- вания (код 12.0)	Под- посто- янную полосу отвода автодо- роги	Подле- жит изъя- тию для государс- твен- ных нужд
23	66:06:1 901008 : 60	1569+/- 139 (уточ- нен- ная)	Земли населен- ных пунктов	личное подсоб- ное хозяй- ство	Физическое лицо	Собствен- ность № 66-66- 28/026/201 0-231 от 23.06.2010	Образова- ние земельных участков путем раздела с сохране- нием исходного земельного участка в изменен- ных границах	66:06 :1901008: 60:3У1	43	Сверд- ловская область, Белоярский район, «р. п. Белояр- ский – с. Бруснят- ское – с. Нкрасово»	Земли населен- ных пунктов	Относится к террито- рии общего пользо- вания	Земель- ные участки (терри- тории) общего пользо- вания (код 12.0)	Под- посто- янную полосу отвода автодо- роги	Подле- жит изъя- тию для государс- твен- ных нужд
24	66:06:1 901008 : 61	2810+/- 186 (уточ- нен- ная)	Земли населен- ных пунктов	Для подсоб- ного сельско- го хозяй- ства	Физическое лицо	Собствен- ность № 66:06:1 901008:61 - 66/028/201 8-2	Образова- ние земельных участков путем раздела с сохране-	66:06 :1901008: 61:3У1	58	Сверд- ловская область, Белоярский район, «р. п. Белояр- ский –	Земли населен- ных пунктов	Относится к террито- рии общего пользо- вания	Земель- ные участки (терри- тории) общего пользо-	Под- посто- янную полосу отвода автодо- роги	Подле- жит изъя- тию для государс- твен-

1	2	3	4	5	6	7	8	9	10	11	12	13	14	15	16
						от 12.07.2018	нием исходного земельного участка в изменен- ных границах			с. Бруснят- ское – с. Нкрасово»			вания (код 12.0)		ных нужд
25	66:06:1 901008 : 62	2769+/- 184 (уточ- нен- ная)	Земли населен- ных пунктов	Для подсоб- ного сельско- го хозяй- ства	Физическое лицо	Собствен- ность № 66:06:1 901008:62 - 66/109/202 4-1 от 06.08.2024	Образова- ние земельных участков путем раздела с сохране- нием исходного земельного участка в изменен- ных границах	66:06 :1901008: 62:3У1	68	Сверд- ловская область, Белоярский район, «р. п. Белояр- ский – с. Бруснят- ское – с. Нкрасово»	Земли населен- ных пунктов	Относится к террито- рии общего пользова- ния	Земель- ные участки (терри- тории) общего пользо- вания (код 12.0)	Под- посто- янную полосу отвода автодо- роги	Подле- жит изъя- тию для государс- твен- ных нужд
26	66:06:1 901008 : 63	2790+/- 185 (уточ- нен- ная)	Земли населен- ных пунктов	Для подсоб- ного сельско- го хозяй- ства	Физическое лицо	Собствен- ность № 66:06:1 901008:63 - 66/105/202 1-1 от 25.10.2021	Образова- ние земельных участков путем раздела с сохране- нием исходного земельного участка в изменен- ных границах	66:06 :1901008: 63:3У1	89	Сверд- ловская область, Белоярский район, «р. п. Белояр- ский – с. Бруснят- ское – с. Нкрасово»	Земли населен- ных пунктов	Относится к террито- рии общего пользова- ния	Земель- ные участки (терри- тории) общего пользо- вания (код 12.0)	Под- посто- янную полосу отвода автодо- роги	Подле- жит изъя- тию для государс- твен- ных нужд
27	66:06:1 901008 : 64	2824+/- 186 (уточ- нен- ная)	Земли населен- ных пунктов	Для подсоб- ного сельско- го хозяй- ства	Физическое лицо	Собствен- ность № 66-66- 28/031/201 3-86	Образова- ние земельных участков путем раздела	66:06 :1901008: 64:3У1	39	Сверд- ловская область, Белоярский район, «р. п. Белояр-	Земли населен- ных пунктов	Относится к террито- рии общего пользо- вания	Земель- ные участки (терри- тории) общего	Под- посто- янную полосу отвода	Подле- жит изъя- тию для государс- твен-

1	2	3	4	5	6	7	8	9	10	11	12	13	14	15	16
						от 12.12.2013	с сохранением исходного земельного участка в измененных границах			ский – с. Бруснятское – с. Нкрасово»			пользования (код 12.0)	автодо роги	ных нужд
28	66:06:1 901008 : 65	2533+/- 35 (уточ нен ная)	Земли населен ных пунктов	Для подсоб ного сельско го хозяй ства	Физическое лицо	Собствен ность, № 66-66- 28/048/201 0-247 от 29.10.2010	Образова ние земельных участков путем раздела с сохране нием исходного земельного участка в изменен ных границах	66:06 :1901008: 65:3У1	25	Сверд ловская область, Белоярский район, «р. п. Белояр ский – с. Бруснят ское – с. Нкрасово»	Земли населен ных пунктов	Относится к террито рии общего пользо вания	Земель ные участки (терри тории) общего пользо вания (код 12.0)	Под посто янную полосу отвода автодо роги	Подле жит изъя тию для государс твен ных нужд
29	66:06:1 901008 : 66	2707+/- 182 (уточ нен ная)	Земли населен ных пунктов	Для подсоб ного сельско го хозяй ства	Физические лица	Общая долевая собствен ность: - № 66- 66/028- 66/028/310 /2016- 2070/2 от 03.11.2016 - № 66- 66/028- 66/028/310 /2016- 2070/3 от 03.11.2016	Образова ние земельных участков путем раздела с сохране нием исходного земельного участка в изменен ных границах	66:06:1901 008: 66:3У1	100	Сверд ловская область, Белоярский район, «р. п. Белояр ский – с. Бруснят ское – с. Нкрасово»	Земли населен ных пунктов	Относится к террито рии общего пользо вания	Земель ные участки (терри тории) общего пользо вания (код 12.0)	Под посто янную полосу отвода автодо роги	Подле жит изъя тию для государс твен ных нужд

1	2	3	4	5	6	7	8	9	10	11	12	13	14	15	16
30	66:06:1901008: 73	9035+/- 66 (уточ- нен- ная)	Земли населенных пунктов	для эксплуатации автомобильных дорог общего пользования территориального значения	Государственное казенное учреждение Свердловской области "Управление автомобильных дорог", ИНН: 6658078110 / Свердловская область	Постоянное (бессрочное) пользование, № 66-01/28-32/2004-069 от 10.12.2004 / Собственность № 66-66/028-66/028/300/2015-905/1 от 08.07.2015	Образование земельных участков путем раздела с сохранением исходного земельного участка в измененных границах	66:06:1901008:73:3У1	120	Свердловская область, Белоярский район, «р. п. Белоярский – с. Бруснятское – с. Нкрасово»	Земли населенных пунктов	Относится к территории общего пользования	Земельные участки (территории) общего пользования (код 12.0)	Под постоянную полосу отвода автодороги	-
31	66:06:1901008: 82	2686+/- 181 (уточ- нен- ная)	Земли населенных пунктов	для личного подсобного хозяйства	Физические лица	Долевая собственность: - 1/4 - № 66:06:1901008:82-66/105/2021-6 от 17.09.2021, - 1/4 - № 66:06:1901008:82-66/105/2021-5 от 17.09.2021,	Образование земельных участков путем раздела с сохранением исходного земельного участка в измененных границах	66:06:1901008:82:3У1	47	Свердловская область, Белоярский район, «р. п. Белоярский – с. Бруснятское – с. Нкрасово»	Земли населенных пунктов	Относится к территории общего пользования	Земельные участки (территории) общего пользования (код 12.0)	Под постоянную полосу отвода автодороги	Подлежит изъятию для государственных нужд

1	2	3	4	5	6	7	8	9	10	11	12	13	14	15	16
						- 1/2 - № 66:06:190 1008:82- 66/105/2021- 4 от 17.09.2021									
32	66:06:1 901008 : 84	2618+/- 18 (уточ- нен- ная)	Земли населен- ных пунктов	для ведения личного подсобн ого хозяйств а	Физическое лицо	Собствен- ность № 66-66- 28/667/201 4-46 от 24.04.2014	Образова- ние земельных участков путем раздела с сохране- нием исходного земельного участка в изменен- ных границах	66:06 :1901008: 84:3У1	20	Сверд- ловская область, Белоярский район, «р. п. Белояр- ский – с. Бруснят- ское – с. Нкрасово»	Земли населен- ных пунктов	Относится к террито- рии общего пользова- ния	Земель- ные участки (терри- тории) общего пользо- вания (код 12.0)	Под- посто- янную полосу отвода автодо- роги	Подле- жит изъя- тию для государс- твен- ных нужд
33	66:06:1 901008 : 89	2986+/- 38 (уточ- нен- ная)	Земли населен- ных пунктов	Для ведения личного подсоб- ного хозяй- ства (приуса- дебный земель- ный участок)	Физическое лицо	Собствен- ность № 66:06:1 901008:89 - 66/105/202 1-2 от 28.01.2021	Образова- ние земельных участков путем раздела с сохране- нием исходного земельного участка в изменен- ных границах	66:06 :1901008: 89:3У1	85	Сверд- ловская область, Белоярский район, «р. п. Белояр- ский – с. Бруснят- ское – с. Нкрасово»	Земли населен- ных пунктов	Относится к террито- рии общего пользо- вания	Земель- ные участки (терри- тории) общего пользо- вания (код 12.0)	Под- посто- янную полосу отвода автодо- роги	Подле- жит изъя- тию для государс- твен- ных нужд
34	66:06:1 901008 : 95	2383+/- 34,29 (уточ- нен- ная)	Земли населен- ных пунктов	ведение личного подсоб- ного хозяй- ства	Физическое лицо	Собственн ость № 66- 66/028- 66/028/301 /2016-	Образова- ние земельных участков путем раздела	66:06 :1901008: 95:3У1	23	Сверд- ловская область, Белоярский район, «р. п. Белояр-	Земли населен- ных пунктов	Относится к террито- рии общего пользо- вания	Земель- ные участки (терри- тории) общего	Под- посто- янную полосу отвода	Подле- жит изъя- тию для государс- твен-

1	2	3	4	5	6	7	8	9	10	11	12	13	14	15	16
				(приусадебный земельный участок)		4111/3 от 10.05.2016	с сохранением исходного земельного участка в измененных границах			ский – с. Бруснятское – с. Нкрасово»			пользования (код 12.0)	автодороги	ных нужд
35	66:06:1901008 : 97	1681+/-29 (уточненная)	Земли населенных пунктов	Для ведения личного подсобного хозяйства (приусадебный земельный участок)	Физическое лицо	Собственность № 66-66/028-66/028/301/2015-7657/3 от 17.08.2015	Образование земельных участков путем раздела с сохранением исходного земельного участка в измененных границах	66:06 :1901008: 97:3У1	61	Свердловская область, Белоярский район, «р. п. Белоярский – с. Бруснятское – с. Нкрасово»	Земли населенных пунктов	Относится к территории общего пользования	Земельные участки (территории) общего пользования (код 12.0)	Под постоянную полосу отвода автодороги	Подлежит изъятию для государственных нужд
36	66:06:1901008 : 98	1566+/-138 (уточненная)	Земли населенных пунктов	строительство индивидуального жилого дома	Физическое лицо	Собственность № 66-66-28/042/2008-241 от 19.12.2008	Образование земельных участков путем раздела с сохранением исходного земельного участка в измененных границах	66:06 :1901008: 98:3У1	20	Свердловская область, Белоярский район, «р. п. Белоярский – с. Бруснятское – с. Нкрасово»	Земли населенных пунктов	Относится к территории общего пользования	Земельные участки (территории) общего пользования (код 12.0)	Под постоянную полосу отвода автодороги	Подлежит изъятию для государственных нужд
37	66:06:1901008 : 100	2230+/-165 (уточненная)	Земли населенных пунктов	ведение личного подсобного	Физическое лицо	Собственность № 66-66-28/661/2014-792	Образование земельных участков путем	66:06 :1901008: 100:3У1	44	Свердловская область, Белоярский район,	Земли населенных пунктов	Относится к территории общего	Земельные участки (территории)	Под постоянную полосу отвода	Подлежит изъятию для государственных нужд

1	2	3	4	5	6	7	8	9	10	11	12	13	14	15	16
				хозяйства		от 07.05.2014	раздела с сохранением исходного земельного участка в измененных границах			«р. п. Белоярский – с. Бруснятское – с. Нкрасово»		пользования	общего пользования (код 12.0)	автодороги	твенных нужд
38	66:06:1901008:108	2487+-35 (уточненная)	Земли населенных пунктов	ведение личного подсобного хозяйства	Физическое лицо	Собственность № 66:06:1901008:108-66/028/2018-2 от 15.10.2018	Образование земельных участков путем раздела с сохранением исходного земельного участка в измененных границах	66:06:1901008:108:3У1	22	Свердловская область, Белоярский район, «р. п. Белоярский – с. Бруснятское – с. Нкрасово»	Земли населенных пунктов	Относится к территории общего пользования	Земельные участки (территории) общего пользования (код 12.0)	Под постоянную полосу отвода автодороги	Подлежит изъятию для государственных нужд
39	66:06:1901008:109	1309+/-25 (уточненная)	Земли населенных пунктов	ведение личного подсобного хозяйств	Физическое лицо	Собственность № 66:06:1901008:109-66/105/2021-2 от 02.04.2021	Образование земельных участков путем раздела с сохранением исходного земельного участка в измененных границах	66:06:1901008:109:3У1	9	Свердловская область, Белоярский район, «р. п. Белоярский – с. Бруснятское – с. Нкрасово»	Земли населенных пунктов	Относится к территории общего пользования	Земельные участки (территории) общего пользования (код 12.0)	Под постоянную полосу отвода автодороги	Подлежит изъятию для государственных нужд
40	66:06:1901008:337	1686+/-29 (уточненная)	Земли населенных пунктов	Для ведения личного подсоб-	Физические лица	Долевая собственность:	Образование земельных участков	66:06:1901008:337:3У1	29	Свердловская область, Белоярский	Земли населенных пунктов	Относится к территории общего	Земельные участки (терри-	Под постоянную полосу	Подлежит изъятию для

1	2	3	4	5	6	7	8	9	10	11	12	13	14	15	16
		ненная)		ного хозяйства (приусадебный земельный участок)		- 1/3 - № 66-66-28/040/2010-402 от 05.10.2010 - 2/3 - № 66-66-28/667/2012-180 от 12.10.2012	путем раздела с сохранением исходного земельного участка в измененных границах			район, «р. п. Белоярский – с. Бруснятское – с. Нкрасово»		пользования	тории) общего пользования (код 12.0)	отвода автодороги	государственных нужд
41	66:06:1901008 : 548	1498+/-14 (уточненная)	Земли населенных пунктов	для ведения личного подсобного хозяйства (приусадебный земельный участок)	Физическое лицо	Собственность № 66-66/028-66/028/301/2015-3952/2 от 07.05.2015	Образование земельных участков путем раздела с сохранением исходного земельного участка в измененных границах	66:06 :1901008: 548:ЗУ1	54	Свердловская область, Белоярский район, «р. п. Белоярский – с. Бруснятское – с. Нкрасово»	Земли населенных пунктов	Относится к территории общего пользования	Земельные участки (территории) общего пользования (код 12.0)	Под постоянную полосу отвода автодороги	Подлежит изъятию для государственных нужд
42	66:06:1901008 : 671	1500+/-14 (уточненная)	Земли населенных пунктов	Для ведения личного подсобного хозяйства (приусадебный земельный участок)	Физическое лицо	Аренда в том числе, субаренда в пользу Воинковой Полины Николаевны 10.12.2014 66-66-28/678/2014-11 с 19.11.2014 по 19.11.2017 Договор аренды земельного	Образование земельных участков путем раздела с сохранением исходного земельного участка в измененных границах	66:06 :1901008: 671:ЗУ1	78	Свердловская область, Белоярский район, «р. п. Белоярский – с. Бруснятское – с. Нкрасово»	Земли населенных пунктов	Относится к территории общего пользования	Земельные участки (территории) общего пользования (код 12.0)	Под постоянную полосу отвода автодороги	Подлежит изъятию для государственных нужд

1	2	3	4	5	6	7	8	9	10	11	12	13	14	15	16
						участка' №432/14 от 19.11.2014									
43	66:06:1 901008 : 761	1300 +/-7.33 (уточ- нен- ная)	Земли населен- ных пунктов	приусад- ебный участок личного подсобн ого хозяйств а	Физическое лицо	Собствен- ность № 66- 66/028- 66/028/310 /2016- 4636/3 от 26.12.2016	Образова- ние земельных участков путем раздела с сохране- нием исходного земельного участка в изменен- ных границах	66:06 :1901008: 761:ЗУ1	42	Сверд- ловская область, Белоярский район, «р. п. Белояр- ский – с. Бруснят- ское – с. Нкрасово»	Земли населен- ных пунктов	Относится к террито- рии общего пользова- ния	Земель- ные участки (терри- тории) общего пользо- вания (код 12.0)	Под- посто- янную полосу отвода автодо- роги	Подле- жит изъя- тию для государс- твен- ных нужд
44	66:06:1 901008 : 762	1267+/- 7,29 (уточ- нен- ная)	Земли населен- ных пунктов	Приуса- дебный участок личного подсоб- ного хозяйс- тва	Физическое лицо	Аренда с 09.08.2016 по 01.08.2036 66-66/028- 66/999/001 /2016- 4951/2 Договор аренды земель- ного участка, №433/16 от 01.08.2016	Образова- ние земельных участков путем раздела с сохране- нием исходного земельного участка в изменен- ных границах	66:06 :1901008: 762:ЗУ1	43	Сверд- ловская область, Белоярский район, «р. п. Белояр- ский – с. Бруснят- ское – с. Нкрасово»	Земли населен- ных пунктов	Относится к террито- рии общего пользо- вания	Земель- ные участки (терри- тории) общего пользо- вания (код 12.0)	Под- посто- янную полосу отвода автодо- роги	Подле- жит изъя- тию для государс- твен- ных нужд
45	66:06:1 901008 : 812	1660+/- 14 (уточ- нен- ная)	Земли населен- ных пунктов	для строител- ства жилого индивид уального	Физические лица	Долевая собствен- ность: - 3/11 - № 66:06:1 901008:81	Образова- ние земельных участков путем раздела	66:06 :1901008: 812:ЗУ1	53	Сверд- ловская область, Белоярский район, «р. п. Белояр-	Земли населен- ных пунктов	Относится к террито- рии общего пользо- вания	Земель- ные участки (терри- тории) общего	Под- посто- янную полосу отвода	Подле- жит изъя- тию для государс- твен-

1	2	3	4	5	6	7	8	9	10	11	12	13	14	15	16	
				дома, хозяйственных построек и ведения личного подсобного хозяйства		2-66/105/2023-9 от 11.01.2023, - 2/11 - № 66:06:1901008:812-66/105/2023-8 от 11.01.2023, - 3/11 - № 66:06:1901008:812-66/105/2023-7 от 11.01.2023, - 3/11 - № 66:06:1901008:812-66/105/2023-10 от 11.01.2023	с сохранением исходного земельного участка в измененных границах				ский – с. Бруснятское – с. Нкрасово»			пользования (код 12.0)	автодороги	ных нужд
46	66:06:1901008:960	768+/-9,7 (уточненная)	Земли населенных пунктов	Для ведения личного подсобного хозяйства	Физическое лицо	Собственность № 66:06:1901008:960-66/105/2021-3 от 03.09.2021	Образование земельных участков путем раздела с сохранением исходного земельного участка в изменен-	66:06:1901008:960:ЗУ1	27	Свердловская область, Белоярский район, «р. п. Белоярский – с. Бруснятское – с. Нкрасово»	Земли населенных пунктов	Относится к территории общего пользования	Земельные участки (территории) общего пользования (код 12.0)	Под постоянную полосу отвода автодороги	Подлежит изъятию для государственных нужд	

1	2	3	4	5	6	7	8	9	10	11	12	13	14	15	16
							ных границах								
47	66:06:1901008 : 997	936+/-10.71 (уточненная)	Земли населенных пунктов	Для ведения личного подсобного хозяйства (приусадебный земельный участок)	Физическое лицо	Собственность № 66:06:1901008:997-66/109/2024-1 от 03.07.2024	Образование земельных участков путем раздела с сохранением исходного земельного участка в измененных границах	66:06:1901008:103:ЗУ1	13	Свердловская область, Белоярский район, «р. п. Белоярский – с. Бруснятское – с. Нкрасово»	Земли населенных пунктов	Относится к территории общего пользования	Земельные участки (территории) общего пользования (код 12.0)	Под постоянную полосу отвода автодороги	Подлежит изъятию для государственных нужд
48	66:06:1901008 : 1003	709+/-9.32 (уточненная)	Земли населенных пунктов	Магазины	Физическое лицо	данные отсутствуют	Образование земельных участков путем раздела с сохранением исходного земельного участка в измененных границах	66:06:1901008:1003:ЗУ1	167	Свердловская область, Белоярский район, «р. п. Белоярский – с. Бруснятское – с. Нкрасово»	Земли населенных пунктов	Относится к территории общего пользования	Земельные участки (территории) общего пользования (код 12.0)	Под постоянную полосу отвода автодороги	Подлежит изъятию для государственных нужд
49	66:06:1901009 :4	2597+/-18 (уточненная)	Земли населенных пунктов	Для индивидуального жилищного строительства и личного	Физические лица	Долевая собственность: - 1/4 - № 66-66-28/006/2005-067 от 15.06.2025, - 3/4 - № 66:66:190	Образование земельных участков путем раздела с сохранением исходного земельного участка	66:06:1901009:4:ЗУ1	16	Свердловская область, Белоярский район, «р. п. Белоярский – с. Бруснятское – с. Нкрасово»	Земли населенных пунктов	Относится к территории общего пользования	Земельные участки (территории) общего пользования (код 12.0)	Под постоянную полосу отвода автодороги	Подлежит изъятию для государственных нужд

1	2	3	4	5	6	7	8	9	10	11	12	13	14	15	16
				подсобного хозяйства		1009:4-66/109/2025-2 от 15.06.2005	в измененных границах								
50	66:06:1901009 : 13	1898+/-15 (уточненная)	Земли населенных пунктов	личное подсобное хозяйство	Физическое лицо	Собственность № 66-66-28/029/2009-296 от 18.09.2009	Образование земельных участков путем раздела с сохранением исходного земельного участка в измененных границах	66:06 :1901009:13:3У1	9	Свердловская область, Белоярский район, «р. п. Белоярский – с. Бруснятское – с. Нкрасово»	Земли населенных пунктов	Относится к территории общего пользования	Земельные участки (территории) общего пользования (код 12.0)	Под постоянную полосу отвода автодороги	Подлежит изъятию для государственных нужд
51	66:06:1901009 : 19	2686+/-18 (уточненная)	Земли населенных пунктов	личное подсобное хозяйство	Физическое лицо	Собственность № 66:06:1901009:19 - 66/105/2022-2 от 12.07.2022	Образование земельных участков путем раздела с сохранением исходного земельного участка в измененных границах	66:06 :1901009:19:3У1	14	Свердловская область, Белоярский район, «р. п. Белоярский – с. Бруснятское – с. Нкрасово»	Земли населенных пунктов	Относится к территории общего пользования	Земельные участки (территории) общего пользования (код 12.0)	Под постоянную полосу отвода автодороги	Подлежит изъятию для государственных нужд
52	66:06:1901009 : 26	2779 +/-12.69 (уточненная)	Земли населенных пунктов	Для личного подсобного хозяйства	Физические лица	Общая долевая собственность: - 1/2, 66-66-28/013/200	Образование земельных участков путем раздела с сохранением	66:06 :1901009:26:3У1	11	Свердловская область, Белоярский район, «р. п. Белоярский – с. Бруснят-	Земли населенных пунктов	Относится к территории общего пользования	Земельные участки (территории) общего пользования	Под постоянную полосу отвода автодороги	Подлежит изъятию для государственных нужд

1	2	3	4	5	6	7	8	9	10	11	12	13	14	15	16
						5-575, 30.12.2005 - 1/2, 66- 66- 28/013/200 5-574, 30.12.2005	исходного земельного участка в изменен- ных границах			ское – с. Нкрасово»			(код 12.0)		
53	66:06:1 901009 : 35	2413+/- 9,8 (уточ- нен- ная)	Земли населен- ных пунктов	личное подсоб- ное хозяй- ство	Физические лица	Долевая собствен- ность: - 1/3 - № 66:06:1 901009:35 - 66/105/202 0-6 от 19.10.2020 - 1/3 - № 66:06:1 901009:35 - 66/105/202 0-4 от 19.10.2020 - 1/3 - № 66:06:1 901009:35 - 66/105/202 0-5 от 19.10.2020	Образова- ние земельных участков путем раздела с сохране- нием исходного земельного участка в изменен- ных границах	66:06 :1901009: 35:3У1	11	Сверд- ловская область, Белоярский район, «р. п. Белояр- ский – с. Бруснят- ское – с. Нкрасово»	Земли населен- ных пунктов	Относится к террито- рии общего пользо- вания	Земель- ные участки (терри- тории) общего пользо- вания (код 12.0)	Под- посто- янную полосу отвода автодо- роги	Подле- жит изъя- тию для государс- твен- ных нужд
54	66:06:1 901009 : 45	2700 +/- 36.37 (уточ- нен- ная)	Земли населен- ных пунктов	личное подсоб- ное хозяй- ство	Физическое лицо	Собствен- ность № 66-66- 28/011/201 0-064 от 10.03.2010	Образова- ние земельных участков путем раздела с сохране-	66:06 :1901009: 45:3У1	16	Сверд- ловская область, Белоярский район, «р. п. Белояр- ский –	Земли населен- ных пунктов	Относится к террито- рии общего пользо- вания	Земель- ные участки (терри- тории) общего пользо-	Под- посто- янную полосу отвода автодо- роги	Подле- жит изъя- тию для государс- твен-

1	2	3	4	5	6	7	8	9	10	11	12	13	14	15	16
							нием исходного земельного участка в изменен- ных границах			с. Бруснят- ское – с. Нкрасово»			вания (код 12.0)		ных нужд
55	66:06:1 901009 : 64	2119 +/- 16.11 (уточ- нен- ная)	Земли населен- ных пунктов	Личное подсобн ое хозяйств о	Физическое лицо	Собствен- ность № 66:06:1 901009:64 - 66/028/201 8-1 от 19.03.2018	Образова- ние земельных участков путем раздела с сохране- нием исходного земельного участка в изменен- ных границах	66:06 :1901009: 64:3У1	31	Сверд- ловская область, Белоярский район, «р. п. Белояр- ский – с. Бруснят- ское – с. Нкрасово»	Земли населен- ных пунктов	Относится к террито- рии общего пользова- ния	Земель- ные участки (терри- тории) общего пользо- вания (код 12.0)	Под- посто- янную полосу отвода автодо- роги	Подле- жит изъя- тию для государс- твен- ных нужд
56	66:06:1 901009 : 66	2877 +/- 19 (уточ- нен- ная)	Земли населен- ных пунктов	личное подсоб- ное хозяй- ство	Физическое лицо	Собственн ость: № 66:06:1 901009:66 - 66/109/202 4-11 от 26.11.2024	Образова- ние земельных участков путем раздела с сохране- нием исходного земельного участка в изменен- ных границах	66:06 :1901009: 66:3У1	35	Сверд- ловская область, Белоярский район, «р. п. Белояр- ский – с. Бруснят- ское – с. Нкрасово»	Земли населен- ных пунктов	Относится к террито- рии общего пользова- ния	Земель- ные участки (терри- тории) общего пользо- вания (код 12.0)	Под- посто- янную полосу отвода автодо- роги	Подле- жит изъя- тию для государс- твен- ных нужд
Образование многоконтурного земельного участка из земель, государственная собственность на которые не разграничена															
57	66:06:1 901005 , 66:06:1 901006	-	-	-	-	-	Образова- ние земель- ного участка	66:06: 0000000 :3У1	20261 Контур 1 – 3281	Сверд- ловская область, Белоярский район,	Земли населен- ных пунктов	Относится к террито- рии общего	Земель- ные участки (терри- тории)	Под- посто- янную полосу отвода	-

1	2	3	4	5	6	7	8	9	10	11	12	13	14	15	16
	, 66:06:1 901009 , 66:06:1 901008						из земель, государ- ственная собствен- ность на кото- рые не разграни- чена		Контур 2 - 1521 Контур 3 - 4141 Контур 4 - 1058 Контур 5 - 4551 Контур 6 - 28 Контур 7 - 84 Контур 8 - 1644 Контур 9 - 3953	«р. п. Белоя р-ский – с. Бруснят- ское – с. Нкрасово »		поль- зования	общего пользо- вания (код 12.0)	автодо- роги	
Земельные участки для размещения автомобильной дороги															
Образование земельных участков путем раздела исходных земельных участков															
58	66:06:0 000000 :62	266000	земли промышле- нности, энергети- ки, транс- порта, связи, радиовеща- ния, телеви- дения, информати- ки, земли для обеспече- ния косми- ческой деятель- ности, земли обороны,	для эксплуа- тации автомо- биль- ных дорог общего пользо- вания террито- риаль- ного значе- ния	Государ- ственное казенное учреждение Свердлов- ской области «Управле- ние автомобиль- ных дорог», ИНН: 6658078110	Постоян- ное (бессроч- ное) пользо- вание, № 66- 01/28- 15/2004- 61 от 15.07. 2004	Образова- ние земель- ных участков путем раздела с сохране- нием исход- ного земель- ного участка в изменен- ных границах *см. примеча- ние 1	66:06:00 00000:62 :ЗУ1	1101	обл. Свердлов- ская, р-н Белоярский	земли промышле- нности, энергети- ки, транс- порта, связи, радиовещ- ания, телеви- дения, информат- ики, земли для обеспече- ния косми- ческой деятель- ности, земли	Не относится к террито- рии общего пользо- вания	Автомо- биль- ный транс- порт (код 7.2),	Под посто- янную полосу отвода автодо- роги	-

1	2	3	4	5	6	7	8	9	10	11	12	13	14	15	16
			безопасности и земли иного специального назначения								обороны, безопасности и земли иного специального назначения				

Примечание:

1. Границы исходного земельного участка с кадастровым номером 66:06:0000000:62 не установлены в соответствии с действующим законодательством. Площадь участка остается декларированной и подлежит уточнению собственником самостоятельно.

2. На этапе образования земельного участка 66:06:0000000:3У1 (территории) общего пользования проектом предусмотрено уточнение смежных границ декларированных земельных участков 66:06:1901005:9, 66:06:1901006:14, 66:06:1901006:31, 66:06:1901006:51, 66:06:1901009:7, 66:06:1901009:25, 66:06:1901009:27, 66:06:1901009:30, 66:06:1901009:34, 66:06:1901009:49, не входящих в «зону планируемого размещения линейного объекта», сведения о которых представлены в таблице № 2.

Ведомость образуемых и учтенных земельных участков, подлежащих изъятию для государственных нужд

№ п/п	Характеристики исходного земельного участка							Изменяемые характеристики земельного участка при изъятии								
	Кадастровый номер исходного земельного участка	Площадь исходного земельного участка (кв. метров)	Категория земель исходного земельного участка	Вид разрешенного использования земельного участка	Правообладатель исходного земельного участка	Вид права на исходный земельный участок	Кадастровый номер объекта недвижимости, расположенного в пределах земельного участка	Вид кадастровых работ	Кадастровый номер образуемого земельного участка	Площадь земельного участка после проведения	Местоположение земельных участков после проведения кадастровых работ	Разрешенное использование образуемого земельного участка в соответствии с классификатором	Сведения об отнесении (не отнесении) образуемых земельных участков к территории общего пользования	Лицо, в пользу которого осуществляется изъятие	Наличие на земельном участке сооружений	Примечание
1	2	3	4	5	6	7	8	9	10	11	12	13	14	15	16	17
1	66:06:1901006:8	2629+/-11,33 (уточненная)	Земли населенных пунктов	для индивидуального жилищного строительства и для ведения личного подсобного хозяйства	Физическое лицо	Собственность № 66:06:1901006:8-66/105/2021-2 от 19.10.2021	66:06:1901006:168	Образование земельных участков путем раздела исходного земельного участка	66:06:1901006:8:3У1	17	Свердловская область, Белоярский район, «р. п. Белоярский – с. Бруснятское – с. Нкрасово»	Земельные участки (территории) общего пользования (код 12.0)	Относится к территории общего пользования	Государственное казенное учреждение Свердловской области «Управление автомобильных дорог», ИНН: 6658078110	Объекты недвижимости отсутствуют	Смотри примечание 1

1	2	3	4	5	6	7	8	9	10	11	12	13	14	15	16	17
2	66:06:1901006:50	2663+/-36 (уточненная)	Земли населенных пунктов	Личное подсобное хозяйство	Физическое лицо	Собственность: 66-66/028-66/028/665/2015-617/2, 27.08.2015	66:06:1901006:174, 66:06:1901006:233	Образование земельных участков путем раздела исходного земельного участка	66:06:1901006:50:3У1	20	Свердловская область, Белоярский район, «р. п. Белоярский – с. Бруснятское – с. Нкрасово»	Земельные участки (территории) общего пользования (код 12.0)	Относит-ся к территории общего пользования	Государственное казенное учреждение Свердловской области «Управление автомобильных дорог», ИНН: 6658078110	Объекты недвижимости отсутствуют	Смотри примечание 1
3	66:06:1901006:114	19667+/-98,2 (уточненная)	Земли населенных пунктов	Для здания Бруснятской школы	Муниципальное бюджетное общеобразовательное учреждение "Бруснятская средняя общеобразовательная школа № 6", ИНН: 6639005123	Постоянное (бессрочное) пользование, № 66-66-28/013/2007-189 от 11.05.2007	66:06:1901006:173, 66:06:0000000:5737, 66:06:0000000:5779	Образование земельных участков путем раздела исходного земельного участка	66:06:1901006:114:3У1	336	Свердловская область, Белоярский район, «р. п. Белоярский – с. Бруснятское – с. Нкрасово»	Земельные участки (территории) общего пользования (код 12.0)	Относит-ся к территории общего пользования	Государственное казенное учреждение Свердловской области «Управление автомобильных дорог», ИНН: 6658078110	Объекты недвижимости отсутствуют	Смотри примечание 1
4	66:06:1901006:175	1608+/-28	Земли населенных пунктов	для личного подсоб-	Физическое лицо	Собственность, № 66-66-	66:06:1901006:216,	Образование земельных	66:06:1901006:	81	Свердловская область,	Земельные участки	Относит-ся к террито-	Государственное	Объекты недвижимости	Смотри примечание 1

1	2	3	4	5	6	7	8	9	10	11	12	13	14	15	16	17
		(уточ- нен- ная)	ных пунктов	ного хозяй- ства		28/669/201 2-667 от 11.01.2013	66:06:1901 006:160	ных участков путем раздела исходного земель- ного участка	175 :ЗУ1		Белоярский район, «р. п. Белояр- ский – с. Бруснят- ское – с. Нкрасово»	(терри- тории) общего пользо- вания (код 12.0)	рии общего пользо- вания	казен- ное учрежде- ние Сверд- ловской области «Управ- ление авто- мобиль- ных дорог», ИНН: 6658078 110	отсут- ствуют	
5	66:06:1 901006 :222	1677+/- 14,33 (уточ- нен- ная)	Земли населен- ных пунктов	Индиви- дуаль- ное жилищ- ное строи- тель- ство	Физическое лицо	Собствен- ность: 66- 66/028- 66/028/306 /2015- 1086/1, 26.11.2015	66:06:1901 006:350	Образова- ние земель- ных участков путем раздела исходного земель- ного участка	66:06 :1901 006: 222 :ЗУ1	24	Сверд- ловская область, Белоярский район, «р. п. Белояр- ский – с. Бруснят- ское – с. Нкрасово»	Земель- ные участки (терри- тории) общего пользо- вания (код 12.0)	Относит- ся к террито- рии общего пользо- вания	Государ- ствен- ное казен- ное учрежде- ние Сверд- ловской области «Управ- ление авто- мобиль- ных дорог», ИНН: 6658078 110	Объек-ты недвижи- мости отсут- ствуют	Смотри примеча- ние 1
6	66:06:1 901008 :7	2846 (уточ- нен- ная)	Земли населен- ных пунктов	для личного подсоб- ного хозяй- ства	Физическое лицо	Долевая собствен- ность: - 1/10 - № 66- 01/28-	66:06 :1901008:4 49	Образова- ние земель- ных участков путем	66:06 :1901 008:7 :ЗУ1	22	Сверд- ловская область, Белоярский район, «р. п. Белояр	Земель- ные участки (терри- тории) общего	Относит- ся к террито- рии общего	Государ- ствен- ное казен- ное учрежде	Объек-ты недвижи- мости отсут- ствуют	Смотри примеча- ние 1

1	2	3	4	5	6	7	8	9	10	11	12	13	14	15	16	17	
						13/2003-209 от 12.09.2003 - 9/10 - № 66- 66/028- 66/028/301 /2015- 8942/2 от 22.09.2015		раздела исходного земель- ного участка				-ский – с. Бруснят- ское – с. Нкрасово»	пользо- вания (код 12.0)	пользо- вания	ние Сверд- ловской области «Управ- ление авто- мобиль- ных дорог», ИНН: 6658078 110		
7	66:06:1 901008 :15	2631+/- 35,9 (уточ- нен- ная)	Земли населен- ных пунктов	Индиви- дуаль- ное жилищ- ное строи- тельство и личное подсоб- ное хозяй- ство	Физическое лицо	Собствен- ность, № 66-66- 28/013/200 9-172 от 10.04.2009	66:06 :1901008:4 46	Образова- ние земель- ных участков путем раздела исходного земель- ного участка	66:06 :1901 008: 15 :ЗУ1	45	Сверд- ловская область, Белоярский район, «р. п. Белояр- ский – с. Бруснят- ское – с. Нкрасово»	Земель- ные участки (терри- тории) общего пользо- вания (код 12.0)	Относит- ся к террито- рии общего пользо- вания	Государ- ствен- ное казен- ное учрежде- ние Сверд- ловской области «Управ- ление авто- мобиль- ных дорог», ИНН: 6658078 110	Объек-ты недвижи- мости отсут- ствуют	Смотри примеча- ние 1	
8	66:06:1 901008 :23	1469+/- 27,11 (уточ- нен- ная)	Земли населен- ных пунктов	Индиви- дуаль- ное жилищ- ное строи- тельство и личное	Физическое лицо	Собствен- ность: 66- 66- 28/678/201 3-85, 18.12.2013	66:06 1901008:45	Образова- ние земель- ных участков путем раздела исход- ного	66:06 :1901 008: 23 :ЗУ1	27	Сверд- ловская область, Белоярский район, «р. п. Белояр- ский – с. Бруснят-	Земель- ные участки (терри- тории) общего пользо- вания	Относит- ся к террито- рии общего пользо- вания	Государ- ствен- ное казен- ное учрежде- ние Сверд- ловской	Объек-ты недвижи- мости отсут- ствуют	Смотри примеча- ние 1	

1	2	3	4	5	6	7	8	9	10	11	12	13	14	15	16	17
				подсобное хозяйство				земельного участка			ское – с. Нкрасово»	(код 12.0)		области «Управление автомобильных дорог», ИНН: 6658078110		
9	66:06:1901008:25	1655+/-142 (уточненная)	Земли населенных пунктов	Для индивидуального жилищного строительства и личного подсобного хозяйства	Физическое лицо	Собственность: № 66:06:1901008:25-66/109/2025-5 от 15.05.2025	66:06:1901008:987	Образование земельных участков путем раздела с сохранением исходного земельного участка в измененных границах	66:06:1901008:25:3У1	163	Свердловская область, Белоярский район, «р. п. Белоярский – с. Бруснятское – с. Нкрасово»	Земельные участки (территории) общего пользования (код 12.0)	Относит-ся к территории общего пользования	Государственное казенное учреждение Свердловской области «Управление автомобильных дорог», ИНН: 6658078110	Объекты недвижимости отсутствуют	Смотри примечание 1
10	66:06:1901008:36	2905+/-189 (уточненная)	Земли населенных пунктов	личное подсобное хозяйство	Физическое лицо	Собственность № 66-66-28/036/2009-174 от 22.10.2009	66:06:1901008:581	Образование земельных участков путем раздела с сохранением исходного земельного	66:06:1901008:36:3У1	79	Свердловская область, Белоярский район, «р. п. Белоярский – с. Бруснятское – с. Нкрасово»	Земельные участки (территории) общего пользования (код 12.0)	Относит-ся к территории общего пользования	Государственное казенное учреждение Свердловской области «Управление	Объекты недвижимости отсутствуют	Смотри примечание 1

1	2	3	4	5	6	7	8	9	10	11	12	13	14	15	16	17
								ного участка в измененных границах						автомобильных дорог», ИНН: 6658078110		
11	66:06:1901008:37	2750+/-37 (уточненная)	Земли населенных пунктов	для личного подсобного хозяйства	Физическое лицо	Собственность, № 66-66-28/031/2012-507 от 05.10.2012	Не зарегистрировано	Образование земельных участков путем раздела исходного земельного участка	66:06:1901008:37:ЗУ1	46	Свердловская область, Белоярский район, «р. п. Белоярский – с. Бруснятское – с. Нкрасово»	Земельные участки (территории) общего пользования (код 12.0)	Относит-ся к территории общего пользования	Государственное казенное учреждение Свердловской области «Управление автомобильных дорог», ИНН: 6658078110	Объекты недвижимости отсутствуют	Смотри примечание 1
12	66:06:1901008:38	2666+/-11,39 (уточненная)	Земли населенных пунктов	для личного подсобного хозяйства	Физическое лицо	Собственность № 66:06:1901008:38 - 66/028/2019-4 от 08.07.2019	66:06:1901008:575	Образование земельных участков путем раздела исходного земельного участка	66:06:1901008:38:ЗУ1	13	Свердловская область, Белоярский район, «р. п. Белоярский – с. Бруснятское – с. Нкрасово»	Земельные участки (территории) общего пользования (код 12.0)	Относит-ся к территории общего пользования	Государственное казенное учреждение Свердловской области «Управление автомобильных	Объекты недвижимости отсутствуют	Смотри примечание 1

1	2	3	4	5	6	7	8	9	10	11	12	13	14	15	16	17
														дорог», ИНН: 6658078 110		
13	66:06:1 901008 :40	2665+/- 181 (уточ- нен- ная)	Земли населен- ных пунктов	для личного подсоб- ного хозяй- ства	Физическое лицо	Собствен- ность: № 125250 0	Не зарегистри- ровано	Образова- ние земель- ных участков путем раздела исходного земель- ного участка	66:06 :1901 008: 40 :3У1	79	Сверд- ловская область, Белоярский район, «р. п. Белояр- ский – с. Бруснят- ское – с. Нкрасово»	Земель- ные участки (терри- тории) общего пользо- вания (код 12.0)	Относит- ся к террито- рии общего пользо- вания	Государ- ственное казен- ное учрежде- ние Сверд- ловской области «Управ- ление авто- мобиль- ных дорог», ИНН: 6658078 110	Объек-ты недвижи- мости отсут- ствуют	Смотри примеча- ние 1
14	66:06:1 901008 :41	2736+/- 183 (уточ- нен- ная)	Земли населен- ных пунктов	для личного подсоб- ного хозяй- ства	Физические лица	Общая долевая собствен- ность: -7/9 - № 66:06:1 901008:41 - 66/105/202 3-9 -1/9 - № 66:06:1 901008:41 - 66/105/202 3-5	66:06 :1901008:4 61	Образова- ние земель- ных участков путем раздела исход- ного земель- ного участка	66:06 :1901 008: 41 :3У1	107	Сверд- ловская область, Белоярский район, «р. п. Белояр- ский – с. Бруснят- ское – с. Нкрасово»	Земель- ные участки (терри- тории) общего пользо- вания (код 12.0)	Относит- ся к террито- рии общего пользо- вания	Государ- ственное казен- ное учрежде- ние Сверд- ловской области «Управ- ление авто- мобиль- ных дорог», ИНН:	Объек-ты недвижи- мости отсут- ствуют	Смотри примеча- ние 1

1	2	3	4	5	6	7	8	9	10	11	12	13	14	15	16	17
						-1/9 - № 66:06:1 901008:41 - 66/105/202 3-4								6658078 110		
15	66:06:1 901008 :45	2850+/- 187 (уточ- нен- ная)	Земли населен- ных пунктов	личное подсоб- ное хозяй- ство	Физическоели цо	Собствен- ность № 66-66- 28/016/201 1-175 от 14.04.2011	66:06 :1901008:3 99, 66:06 :1901008:4 62	Образова- ние земель- ных участков путем раздела исход- ного земель- ного участка	66:06 :1901 008: 45 :3У1	79	Сверд- ловская область, Белоярский район, «р. п. Белояр- ский – с. Бруснят- ское – с. Нкрасово»	Земель- ные участки (терри- тории) общего пользо- вания (код 12.0)	Относит- ся к террито- рии общего пользо- вания	Государ- ствен- ное казен- ное учрежде- ние Сверд- ловской области «Управ- ление авто- мобиль- ных дорог», ИНН: 6658078 110	Объек-ты недвижи- мости отсут- ствуют	Смотри примеча- ние 1
16	66:06:1 901008 :50	2315 (уточ- нен- ная)	Земли населен- ных пунктов	личное подсоб- ное хозяй- ство	Физическое лицо	Собствен- ность № 66-66- 28/036/200 9-372 от 03.11.2009	66:06 :1901008:4 57	Образова- ние земель- ных участков путем раздела исход- ного земель- ного участка	66:06 :1901 008: 50 :3У1	1	Сверд- ловская область, Белоярский район, «р. п. Белояр- ский – с. Бруснят- ское – с. Нкрасово»	Земель- ные участки (терри- тории) общего пользо- вания (код 12.0)	Относит- ся к террито- рии общего пользо- вания	Государ- ствен- ное казен- ное учрежде- ние Сверд- ловской области «Управ- ление авто- мобиль- ных дорог»,	Объек-ты недвижи- мости отсут- ствуют	Смотри примеча- ние 1

1	2	3	4	5	6	7	8	9	10	11	12	13	14	15	16	17
														ИНН: 6658078 110		
17	66:06:1 901008 :51	2717+/- 36 (уточ- нен- ная)	Земли населен- ных пунктов	личное подсоб- ное хозяй- ство	Физическое лицо	Собствен- ность, № 66-66- 28/001/201 2-040 от 07.02.2012	66:06 :1901008:4 73	Образова- ние земель- ных участков путем раздела исход- ного земель- ного участка	66:06 :1901 008: 51 :3У1	36	Сверд- ловская область, Белоярский район, «р. п. Белояр- ский – с. Бруснят- ское – с. Нкрасово»	Земель- ные участки (терри- тории) общего пользо- вания (код 12.0)	Относит- ся к террито- рии общего пользо- вания	Государ- ствен- ное казен- ное учрежде- ние Сверд- ловской области «Управ- ление авто- мобиль- ных дорог», ИНН: 6658078 110	Объек-ты недвижи- мости отсут- ствуют	Смотри примеча- ние 1
18	66:06:1 901008 :54	2623+/- 179 (уточ- нен- ная)	Земли населен- ных пунктов	личное подсоб- ное хозяй- ство	Физические лица	Общая долевая собствен- ность: - 1/5 № 66:06:1 901008:54 - 66/105/202 1-6 от 14.12.2 021 - 1/5 № 66:06:1 901008:54 - 66/105/202 1-5	66:06 :1901008:4 34	Образова- ние земель- ных участков путем раздела исход- ного земель- ного участка	66:06 :1901 008: 54 :3У1	52	Сверд- ловская область, Белоярский район, «р. п. Белояр- ский – с. Бруснят- ское – с. Нкрасово»	Земель- ные участки (терри- тории) общего пользо- вания (код 12.0)	Относит- ся к террито- рии общего пользо- вания	Государ- ствен- ное казен- ное учрежде- ние Сверд- ловской области «Управ- ление авто- мобиль- ных дорог», ИНН:	Объек-ты недвижи- мости отсут- ствуют	Смотри примеча- ние 1

1	2	3	4	5	6	7	8	9	10	11	12	13	14	15	16	17
						от 14.12.2021 - 1/5 № 66:06:1901008:54 - 66/105/2021-4 от 14.12.2021 021 - 1/5 № 66:06:1901008:54 - 66/105/2021-3 от 14.12.2021 - 1/5 № 66:06:1901008:54 - 66/105/2021-2 от 14.12.2021								6658078110		
19	66:06:1901008:55	2925+/-19 (уточненная)	Земли населенных пунктов	для личного подсобного хозяйства	Физическое лицо	Собственность № 66-66-28/679/2014-65 от 30.12.2014	66:06:1901008:440	Образование земельных участков путем раздела исходного земельного участка	66:06:1901008:55:3У1	35	Свердловская область, Белоярский район, «р. п. Белоярский – с. Бруснятское – с. Нкрасово»	Земельные участки (территории) общего пользования (код 12.0)	Относит-ся к территории общего пользования	Государственное казенное учреждение Свердловской области «Управление автомобильных дорог», ИНН:	Объек-ты недвижи-мости отсут-ствуют	Смотри примечание 1

1	2	3	4	5	6	7	8	9	10	11	12	13	14	15	16	17
														6658078 110		
20	66:06:1 901008 :56	2507+/- 175 (уточ- нен- ная)	Земли населен- ных пунктов	для личного подсоб- ного хозяй- ства	Физическое лицо	Собствен- ность № 66- 66/028- 66/028/301 /2016- 8491/1 от 18.08.2016	66:06 :1901008:4 41, 66:06 :1901008:4 92	Образова- ние земель- ных участков путем раздела исход- ного земель- ного участка	66:06 :1901 008: 56 :ЗУ1	18	Сверд- ловская область, Белоярский район, «р. п. Белояр- ский – с. Бруснят- ское – с. Нкрасово»	Земель- ные участки (терри- тории) общего пользо- вания (код 12.0)	Относит- ся к террито- рии общего пользо- вания	Государ- ствен- ное казен- ное учрежде- ние Сверд- ловской области «Управ- ление авто- мобиль- ных дорог», ИНН: 6658078 110	Объек-ты недвижи- мости отсут- ствуют	Смотри примеча- ние 1
21	66:06:1 901008 :59	1881+/- 30 (уточ- нен- ная)	Земли населен- ных пунктов	личное подсоб- ное хозяй- ство	Физическое лицо	Собствен- ность № 66-66- 28/042/200 7-354 от 10.01.2008	66:06 :1901008:4 63	Образова- ние земель- ных участков путем раздела исход- ного земель- ного участка	66:06 :1901 008: 59 :ЗУ1	25	Сверд- ловская область, Белоярский район, «р. п. Белояр- ский – с. Бруснят- ское – с. Нкрасово»	Земель- ные участки (терри- тории) общего пользо- вания (код 12.0)	Относит- ся к террито- рии общего пользо- вания	Государ- ствен- ное казен- ное учрежде- ние Сверд- ловской области «Управ- ление авто- мобиль- ных дорог», ИНН: 6658078 110	Объек-ты недвижи- мости отсут- ствуют	Смотри примеча- ние 1

1	2	3	4	5	6	7	8	9	10	11	12	13	14	15	16	17
22	66:06:1901008:60	1569+/-139 (уточненная)	Земли населенных пунктов	личное подсобное хозяйство	Физическое лицо	Собственность № 66-66-28/026/2010-231 от 23.06.2010	66:06:1901008:456	Образование земельных участков путем раздела исходного земельного участка	66:06:1901008:60:ЗУ1	43	Свердловская область, Белоярский район, «р. п. Белоярский – с. Бруснятское – с. Нкрасово»	Земельные участки (территории) общего пользования (код 12.0)	Относит-ся к территории общего пользования	Государственное казенное учреждение Свердловской области «Управление автомобильных дорог», ИНН: 6658078110	Объек-ты недви-мости отсут-ствуют	Смотри примечание 1
23	66:06:1901008:61	2810+/-186 (уточненная)	Земли населенных пунктов	Для подсобного сельского хозяйства	Физическое лицо	Собственность № 66:06:1901008:61 - 66/028/2010-8-2 от 12.07.2018	66:06:1901008:563	Образование земельных участков путем раздела исходного земельного участка	66:06:1901008:61:ЗУ1	58	Свердловская область, Белоярский район, «р. п. Белоярский – с. Бруснятское – с. Нкрасово»	Земельные участки (территории) общего пользования (код 12.0)	Относит-ся к территории общего пользования	Государственное казенное учреждение Свердловской области «Управление автомобильных дорог», ИНН: 6658078110	Объек-ты недви-мости отсут-ствуют	Смотри примечание 1
24	66:06:1901008:62	2769+/-184 (уточ-	Земли населен-	Для подсобного	Физическое	Собствен-	данные отсутству-	Образова-	66:06:1901008:	68	Сверд-	Земель-	Относит-	Государ-	Объек-ты	Смотри

1	2	3	4	5	6	7	8	9	10	11	12	13	14	15	16	17
		ненная)	ных пунктов	сельского хозяйства		901008:62 - 66/109/2024-1 от 06.08.2024		ных участков путем раздела исходного земельного участка	62:3У1		Белоярский район, «р. п. Белоярский – с. Бруснятское – с. Нкрасово»	(территории) общего пользования (код 12.0)	рии общего пользования	казенное учреждение Свердловской области «Управление автомобильных дорог», ИНН: 6658078110	отсутствуют	
25	66:06:1901008:63	2790+/-185 (уточненная)	Земли населенных пунктов	Для подсобного сельского хозяйства	Физическое лицо	Собственность № 66:06:1901008:63 - 66/105/2021-1 от 25.10.2021	66:06:1901008:958	Образование земельных участков путем раздела исходного земельного участка	66:06:1901008:63:3У1	89	Свердловская область, Белоярский район, «р. п. Белоярский – с. Бруснятское – с. Нкрасово»	Земельные участки (территории) общего пользования (код 12.0)	Относит-ся к территории общего пользования	Государственное казенное учреждение Свердловской области «Управление автомобильных дорог», ИНН: 6658078110	Объек-ты недвижи-мости отсут-ствуют	Смотри примеча-ние 1
26	66:06:1901008:64	2824+/-186 (уточненная)	Земли населенных пунктов	Для подсобного сельского хозяйства	Физическое лицо	Собственность № 66-66-28/031/2013-86	66:06:1901008:577	Образование земельных участков путем	66:06:1901008:64:3У1	39	Свердловская область, Белоярский район, «р. п. Белояр	Земельные участки (территории) общего	Относит-ся к территории общего	Государственное казенное учрежде	Объек-ты недвижи-мости отсут-ствуют	Смотри примеча-ние 1

1	2	3	4	5	6	7	8	9	10	11	12	13	14	15	16	17
						от 12.12.2013		раздела исход- ного земель- ного участка			-ский – с. Бруснят- ское – с. Нкрасово»	пользо- вания (код 12.0)	пользо- вания	ние Сверд- ловской области «Управ- ление авто- мобиль- ных дорог», ИНН: 6658078 110		
27	66:06:1 901008 :65	2533+/- 35 (уточ- нен- ная)	Земли населен- ных пунктов	Для подсоб- ного сельско- го хозяй- ства	Физическое лицо	Собствен- ность № 66-66- 28/048/201 0-247 от 29.10.2010	66:06 :1901008:4 58	Образова- ние земель- ных участков путем раздела исход- ного земель- ного участка	66:06 :1901 008: 65 :ЗУ1	25	Сверд- ловская область, Белоярский район, «р. п. Белояр- ский – с. Бруснят- ское – с. Нкрасово»	Земель- ные участки (терри- тории) общего пользо- вания (код 12.0)	Относит- ся к террито- рии общего пользо- вания	Государ- ствен- ное казен- ное учрежде- ние Сверд- ловской области «Управ- ление авто- мобиль- ных дорог», ИНН: 6658078 110	Объек-ты недвижи- мости отсут- ствуют	Смотри примеча- ние 1
28	66:06:1 901008 :66	2707+/- 182 (уточ- нен- ная)	Земли населен- ных пунктов	Для подсоб- ного сельско- го хозяй- ства	Физические лица	Долевая собствен- ность: - 1/2 - № 66- 66/028- 66/028/310 /2016- 2070/2	66:06 :1901008:4 59	Образова- ние земель- ных участков путем раздела исход- ного	66:06 :1901 008: 66 :ЗУ1	100	Сверд- ловская область, Белоярский район, «р. п. Белояр- ский – с. Бруснят-	Земель- ные участки (терри- тории) общего пользо- вания	Относит- ся к террито- рии общего пользо- вания	Государ- ствен- ное казен- ное учрежде- ние Сверд- ловской	Объек-ты недвижи- мости отсут- ствуют	Смотри примеча- ние 1

1	2	3	4	5	6	7	8	9	10	11	12	13	14	15	16	17
						от 03.11.2016, -1/2 - № 66-66/028-66/028/310/2016-2070/3 от 03.11.2016		земельного участка			ское – с. Нкрасово»	(код 12.0)		области «Управление автомобильных дорог», ИНН: 6658078110		
29	66:06:1901008:82	2686+/-187 (уточненная)	Земли населенных пунктов	для личного подсобного хозяйства	Физическое лицо	Долевая собственность: - 1/4 - № 66:06:1901008:82 - 66/105/2021-6 от 17.09.2021 - 1/4 - № 66:06:1901008:82 - 66/105/2021-5 от 17.09.2021 - 1/2 - № 66:06:1901008:82 - 66/105/2021-4 от 17.09.2021	66:06:1901008:44	Образование земельных участков путем раздела исходного земельного участка	66:06:1901008:82:3У1	47	Свердловская область, Белоярский район, «р. п. Белоярский – с. Бруснятское – с. Нкрасово»	Земельные участки (территории) общего пользования (код 12.0)	Относит-ся к территории общего пользования	Государственное казенное учреждение Свердловской области «Управление автомобильных дорог», ИНН: 6658078110	Объек-ты недвижимо-сти отсут-ствуют	Смотри примечание 1
30	66:06:1901008:84	2618+/-18 (уточненная)	Земли населенных пунктов	для ведения личного подсобного хозяйства	Физическое лицо	Собственность, № 66-66-28/667/2014-46 от 24.04.2014	66:06:1901008:47	Образование земельных участков путем раздела	66:06:1901008:84:3У1	20	Свердловская область, Белоярский район, «р. п. Белоярский –	Земельные участки (территории) общего пользо-	Относит-ся к территории общего пользования	Государственное казенное учреждение	Объек-ты недвижимо-сти отсут-ствуют	Смотри примечание 1

1	2	3	4	5	6	7	8	9	10	11	12	13	14	15	16	17
								исходного земельного участка			с. Бруснятское – с. Нкрасово»	вания (код 12.0)		Свердловской области «Управление автомобильных дорог», ИНН: 6658078 110		
31	66:06:1901008:89	2986+/-38 (уточненная)	Земли населенных пунктов	Для ведения личного подсобного хозяйства (приусадебный земельный участок)	Физическое лицо	Собственность № 66:06:1901008:89 - 66/105/2021-2 от 28.01.2021	66:06:1901008:537	Образование земельных участков путем раздела исходного земельного участка	66:06:1901008:89:3У1	85	Свердловская область, Белоярский район, «р. п. Белоярский – с. Бруснятское – с. Нкрасово»	Земельные участки (территории) общего пользования (код 12.0)	Относит-ся к территории общего пользования	Государственное казенное учреждение Свердловской области «Управление автомобильных дорог», ИНН: 6658078 110	Объек-ты недви-жимости отсут-ствуют	Смотри примечание 1
32	66:06:1901008:95	2383+/-34,29 (уточненная)	Земли населенных пунктов	ведение личного подсобного хозяйства (приусадебный земельный участок)	Физическое лицо	Собственность № 66-66/028-66/028/301/2016-4111/3 от 10.05.2016	66:06:1901008:745	Образование земельных участков путем раздела исходного земель-	66:06:1901008:95:3У1	23	Свердловская область, Белоярский район, «р. п. Белоярский – с. Бруснятское – с. Нкрасово»	Земельные участки (территории) общего пользования (код 12.0)	Относит-ся к территории общего пользования	Государственное казенное учреждение Свердловской области	Объек-ты недви-жимости отсут-ствуют	Смотри примечание 1

1	2	3	4	5	6	7	8	9	10	11	12	13	14	15	16	17
				ый участок)				ного участка						«Управ- ление авто- мобиль- ных дорог», ИНН: 6658078 110		
33	66:06:1 901008 :97	1681+/- 29 (уточ- нен- ная)	Земли населен- ных пунктов	Для ведения личного подсоб- ного хозяй- ства (приуса- дебный земель- ный участок)	Физическое лицо	Собствен- ность, № 66- 66/028- 66/028/301 /2015- 7657/3 от 17.08.2015	66:06:1901 008:817, 66:06:1901 008:733	Образова- ние земель- ных участков путем раздела исход- ного земель- ного участка	66:06 :1901 008: 97 :ЗУ1	61	Сверд- ловская область, Белоярский район, «р. п. Белояр- ский – с. Бруснят- ское – с. Нкрасово»	Земель- ные участки (терри- тории) общего пользо- вания (код 12.0)	Относит- ся к террито- рии общего пользо- вания	Государ- ствен- ное казен- ное учрежде- ние Сверд- ловской области «Управ- ление авто- мобиль- ных дорог», ИНН: 6658078 110	Объек-ты недвижи- мости отсут- ствуют	Смотри примеча- ние 1
34	66:06:1 901008 :98	1566+/- 138 (уточ- нен- ная)	Земли населен- ных пунктов	строител- ство индивид- уаль- ного жилого дома	Физическое лицо	Собствен- ность № 66-66- 28/042/200 8-241 от 19.12.2008	Не зарегистри- ровано	Образова- ние земель- ных участков путем раздела исходного земель- ного участка	66:06 :1901 008: 98 :ЗУ1	20	Сверд- ловская область, Белоярский район, «р. п. Белояр- ский – с. Бруснят- ское – с. Нкрасово»	Земель- ные участки (терри- тории) общего пользо- вания (код 12.0)	Относит- ся к террито- рии общего пользо- вания	Государ- ствен- ное казен- ное учрежде- ние Сверд- ловской области «Управ- ление авто-	Объек-ты недвижи- мости отсут- ствуют	Смотри примеча- ние 1

1	2	3	4	5	6	7	8	9	10	11	12	13	14	15	16	17
														мобильных дорог», ИНН: 6658078 110		
35	66:06:1901008:100	2230+/-165 (уточненная)	Земли населенных пунктов	ведение личного подсобного хозяйства	Физическое лицо	Собственность, № 66-66-28/661/2014-792 от 07.05.2014	66:06:1901008:455	Образование земельных участков путем раздела исходного земельного участка	66:06:1901008:100:3У1	44	Свердловская область, Белоярский район, «р. п. Белоярский – с. Бруснятское – с. Нкрасово»	Земельные участки (территории) общего пользования (код 12.0)	Относит-ся к территории общего пользования	Государственное казенное учреждение Свердловской области «Управление автомобильных дорог», ИНН: 6658078 110	Объек-ты недвижимо-сти отсут-ствуют	Смотри примечание 1
36	66:06:1901008:108	2487+/-35 (уточненная)	Земли населенных пунктов	ведение личного подсобного хозяйства	Физическое лицо	Собственность, № 66:06:1901008:108-66/028/2018-2 от 15.10.2018	66:06:1901008:443	Образование земельных участков путем раздела исходного земельного участка	66:06:1901008:108:3У1	22	Свердловская область, Белоярский район, «р. п. Белоярский – с. Бруснятское – с. Нкрасово»	Земельные участки (территории) общего пользования (код 12.0)	Относит-ся к территории общего пользования	Государственное казенное учреждение Свердловской области «Управление автомобильных дорог»,	Объек-ты недвижимо-сти отсут-ствуют	Смотри примечание 1

1	2	3	4	5	6	7	8	9	10	11	12	13	14	15	16	17
														ИНН: 6658078 110		
37	66:06:1 901008 :109	1309+/- 25 (уточ- нен- ная)	Земли населен- ных пунктов	ведение личного подсоб- ного хозяй- ств	Физическое лицо	Собствен- ность № 66:06:1 901008:10 9- 66/105/202 1-2 от 02.04.2021	66:06 :1901008:8 13	Образова- ние земель- ных участков путем раздела исходного земель- ного участка	66:06 :1901 008: 109 :3У1	9	Сверд- ловская область, Белоярский район, «р. п. Белояр- ский – с. Бруснят- ское – с. Нкрасово»	Земель- ные участки (терри- тории) общего пользо- вания (код 12.0)	Относит- ся к террито- рии общего пользо- вания	Государ- ствен- ное казен- ное учрежде- ние Сверд- ловской области «Управ- ление авто- мобиль- ных дорог», ИНН: 6658078 110	Объек-ты недвижи- мости отсут- ствуют	Смотри примеча- ние 1
38	66:06:1 901008 :337	1686+/- 29 (уточ- нен- ная)	Земли населен- ных пунктов	Для ведения личного подсоб- ного хозяй- ства (приуса- дебный земель- ный участок)	Физические лица	Долевая собствен- ность: - 1/3 - № 66-66- 28/040/201 0-402 от 05.10.2010 - 2/3 - № 66-66- 28/667/201 2-180 от 12.10.2012	66:06 :1901008:3 76	Образова- ние земель- ных участков путем раздела исходного земель- ного участка	66:06 :1901 008: 337 :3У1	29	Сверд- ловская область, Белоярский район, «р. п. Белояр- ский – с. Бруснят- ское – с. Нкрасово»	Земель- ные участки (терри- тории) общего пользо- вания (код 12.0)	Относит- ся к террито- рии общего пользо- вания	Государ- ствен- ное казен- ное учрежде- ние Сверд- ловской области «Управ- ление авто- мобиль- ных дорог», ИНН: 6658078 110	Объек-ты недвижи- мости отсут- ствуют	Смотри примеча- ние 1

1	2	3	4	5	6	7	8	9	10	11	12	13	14	15	16	17
39	66:06:1901008:548	1498+/-14 (уточненная)	Земли населенных пунктов	для ведения личного подсобного хозяйства (приусадебный земельный участок)	Физическое лицо	Собственность, № 66-66/028-66/028/301/2015-3952/2 от 07.05.2015	66:06:1901008:684, 66:06:1901008:559	Образование земельных участков путем раздела исходного земельного участка	66:06:1901008:548:ЗУ1	54	Свердловская область, Белоярский район, «р. п. Белоярский – с. Бруснятское – с. Нкрасово»	Земельные участки (территории) общего пользования (код 12.0)	Относится к территории общего пользования	Государственное казенное учреждение Свердловской области «Управление автомобильных дорог», ИНН: 6658078110	Объекты недвижимости отсутствуют	Смотри примечание 1
40	66:06:1901008:671	1500+/-14 (уточненная)	Земли населенных пунктов	Для ведения личного подсобного хозяйства (приусадебный земельный участок)	Физическое лицо	Аренда в том числе, субаренда в пользу Воинковой Полины Николаевны 10.12.2014 66-66-28/678/2014-11 с 19.11.2014 по 19.11.2017 Договор аренды земельного участка' №432/14 от 19.11.2014	66:06:1901008:688	Образование земельных участков путем раздела исходного земельного участка	66:06:1901008:671:ЗУ1	78	Свердловская область, Белоярский район, «р. п. Белоярский – с. Бруснятское – с. Нкрасово»	Земельные участки (территории) общего пользования (код 12.0)	Относится к территории общего пользования	Государственное казенное учреждение Свердловской области «Управление автомобильных дорог», ИНН: 6658078110	Объекты недвижимости отсутствуют	Смотри примечание 1

1	2	3	4	5	6	7	8	9	10	11	12	13	14	15	16	17
41	66:06:1901008:761	1300 +/-7.33 (уточненная)	Земли населенных пунктов	приусадебный участок личного подсобного хозяйства	Физическое лицо	Собственность № 66-66/028-66/028/310/2016-4636/3 от 26.12.2016	66:06:1901008:786	Образование земельных участков путем раздела исходного земельного участка	66:06:1901008:761:3У1	42	Свердловская область, Белоярский район, «р. п. Белоярский – с. Бруснятское – с. Нкрасово»	Земельные участки (территории) общего пользования (код 12.0)	Относится к территории общего пользования	Государственное казенное учреждение Свердловской области «Управление автомобильных дорог», ИНН: 6658078110	Объекты недвижимости отсутствуют	Смотри примечание 1
42	66:06:1901008:762	1267 +/-7,29 (уточненная)	Земли населенных пунктов	приусадебный участок личного подсобного хозяйства	Физическое лицо	Аренда с 09.08.2016 по 01.08.2036, 66-66/028-66/999/001/2016-4951/2, Договор аренды земельного участка, №433/16 от 01.08.2016	66:06:1901008:796	Образование земельных участков путем раздела исходного земельного участка	66:06:1901008:762:3У1	43	Свердловская область, Белоярский район, «р. п. Белоярский – с. Бруснятское – с. Нкрасово»	Земельные участки (территории) общего пользования (код 12.0)	Относится к территории общего пользования	Государственное казенное учреждение Свердловской области «Управление автомобильных дорог», ИНН: 6658078110	Объекты недвижимости отсутствуют	Смотри примечание 1
43	66:06:1901008:812	1660 +/-14 (уточ-	Земли населен-	для строи-	Физические лица	Долевая собственность:	Не зарегистрировано	Образование земельных	66:06:1901008	53	Свердловская область,	Земельные участки	Относится к террито-	Государственное	Объекты недвижимости	Смотри примечание 1

1	2	3	4	5	6	7	8	9	10	11	12	13	14	15	16	17
		ненная)	ных пунктов	ства жилого индивидуального дома, хозяйственных построек и ведения личного подсобного хозяйства		- 3/11 - № 66:06:1 901008:81 2- 66/105/202 3-9 от 11.01.2 023, - 2/11 - № 66:06:1 901008:81 2- 66/105/202 3-8 от 11.01.2 023, - 3/11 - № 66:06:1 901008:81 2- 66/105/202 3-7 от 11.01.2 023, - 3/11 - № 66:06:1 901008:81 2- 66/105/202 3-10 от 11.01.2 023		ных участков путем раздела исходного земельного участка	:812 :3У1		Белоярский район, «р. п. Белоярский – с. Бруснятское – с. Нкрасово»	(территории) общего пользования (код 12.0)	рии общего пользования	казенное учреждение Свердловской области «Управление автономных дорог», ИНН: 6658078 110	отсутствуют	
44	66:06:1 901008 :960	768+/- 9,7 (уточненная)	Земли населенных пунктов	Для ведения личного подсобного хозяйства	Физическое лицо	Собственность № 66:06:1 901008:96 0- 66/105/202 1-3 от 03.09.2021	Не зарегистрировано	Образование земельных участков путем раздела исходного земель-	66:06 :1901 008: 960 :3У1	27	Свердловская область, Белоярский район, «р. п. Белоярский – с. Бруснят-	Земельные участки (территории) общего пользования	Относит-ся к территории общего пользования	Государственное казенное учреждение Свердловской	Объекты недвижимости отсутствуют	Смотри примечание 1

1	2	3	4	5	6	7	8	9	10	11	12	13	14	15	16	17
								ного участка			ское – с. Нкрасово»	(код 12.0)		области «Управление автомобильных дорог», ИНН: 6658078110		
45	66:06:1901008:997	936+/-10.71 (уточненная)	Земли населенных пунктов	Для ведения личного подсобного хозяйства (приусадебный земельный участок)	Физическое лицо	Собственность № 66:06:1901008:997-66/109/2024-1 от 03.07.2024	66:06:1901008:445	Образование земельных участков путем раздела исходного земельного участка	66:06:1901008:997:3У1	13	Свердловская область, Белоярский район, «р. п. Белоярский – с. Бруснятское – с. Нкрасово»	Земельные участки (территории) общего пользования (код 12.0)	Относит-ся к территории общего пользования	Государственное казенное учреждение Свердловской области «Управление автомобильных дорог», ИНН: 6658078110	Объек-ты недвижимо-сти отсут-ствуют	Смотри примечание 1
46	66:06:1901008:1003	709+/-9.32 (уточненная)	Земли населенных пунктов	Магазины	данные отсутствуют	данные отсутствуют	данные отсутствуют	Образование земельных участков путем раздела исходного земельного участка	66:06:1901008:1003:3У1	167	Свердловская область, Белоярский район, «р. п. Белоярский – с. Бруснятское – с. Нкрасово»	Земельные участки (территории) общего пользования (код 12.0)	Относит-ся к территории общего пользования	Государственное казенное учреждение Свердловской области «Управление	Объек-ты недвижимо-сти отсут-ствуют	Смотри примечание 1

1	2	3	4	5	6	7	8	9	10	11	12	13	14	15	16	17
														автомобильных дорог», ИНН: 6658078 110		
47	66:06:1901009:4	2597+/-18 (уточненная)	Земли населенных пунктов	Для индивидуального жилищного строительства и личного подсобного хозяйства	Физические лица	Долевая собственность: - 1/4 - № 66-66-28/006/2005-067 от 15.06.2025, - 3/4 - № 66:66:1901009:4-66/109/2025-2 от 15.06.2005	66:06:1901009:103	Образование земельных участков путем раздела исходного земельного участка	66:06:1901009:4:ЗУ1	16	Свердловская область, Белоярский район, «р. п. Белоярский – с. Бруснятское – с. Нкрасово»	Земельные участки (территории) общего пользования (код 12.0)	Относит-ся к территории общего пользования	Государственное казенное учреждение Свердловской области «Управление автомобильных дорог», ИНН: 6658078 110	Объекты недвижимости отсутствуют	Смотри примечание 1
48	66:06:1901009:13	1898+/-15 (уточненная)	Земли населенных пунктов	личное подсобное хозяйство	Физическое лицо	Собственность, № 66-66-28/029/2009-296 от 18.09.2009	66:06:1901009:127	Образование земельных участков путем раздела исходного земельного участка	66:06:1901009:13:ЗУ1	9	Свердловская область, Белоярский район, «р. п. Белоярский – с. Бруснятское – с. Нкрасово»	Земельные участки (территории) общего пользования (код 12.0)	Относит-ся к территории общего пользования	Государственное казенное учреждение Свердловской области «Управление автомобильных	Объекты недвижимости отсутствуют	Смотри примечание 1

1	2	3	4	5	6	7	8	9	10	11	12	13	14	15	16	17
														дорог», ИНН: 6658078 110		
49	66:06:1 901009 :19	2686+/- 18 (уточ- нен- ная)	Земли населен- ных пунктов	личное подсоб- ное хозяй- ство	Физическое лицо	Собствен- ность № 66:06:1 901009:19 - 66/105/202 2-2 от 12.07.2022	66:06 :1901009:1 16	Образова- ние земель- ных участков путем раздела исход- ного земель- ного участка	66:06 :1901 009: 19 :3У1	14	Сверд- ловская область, Белоярский район, «р. п. Белояр- ский – с. Бруснят- ское – с. Нкрасово»	Земель- ные участки (терри- тории) общего пользо- вания (код 12.0)	Относит- ся к террито- рии общего пользо- вания	Государ- ствен- ное казен- ное учрежде- ние Сверд- ловской области «Управ- ление авто- мобиль- ных дорог», ИНН: 6658078 110	Объек-ты недвижи- мости отсут- ствуют	Смотри примеча- ние 1
50	66:06:1 901009 :26	2779 +/- 12.69 (уточ- нен- ная)	Земли населен- ных пунктов	Для личного подсоб- ного хозяй- ства	Физические лица	Общая долевая собствен- ность: - 1/2, 66- 66- 28/013/200 5-575, 30.12.2005 - 1/2, 66- 66- 28/013/200 5-574, 30.12.2005	66:06 :1901009:1 01	Образова- ние земель- ных участков путем раздела исход- ного земель- ного участка	66:06 :1901 009: 26 :3У1	11	Сверд- ловская область, Белоярский район, «р. п. Белояр- ский – с. Бруснят- ское – с. Нкрасово»	Земель- ные участки (терри- тории) общего пользо- вания (код 12.0)	Относит- ся к террито- рии общего пользо- вания	Государ- ствен- ное казен- ное учрежде- ние Сверд- ловской области «Управ- ление авто- мобиль- ных дорог», ИНН:	Объек-ты недвижи- мости отсут- ствуют	Смотри примеча- ние 1

1	2	3	4	5	6	7	8	9	10	11	12	13	14	15	16	17
														6658078 110		
51	66:06:1 901009 :35	2413+/- 9,8 (уточ- нен- ная)	Земли населен- ных пунктов	личное подсоб- ное хозяй- ство	Физические лица	Долевая собствен- ность: - 1/3 - № 66:06:1 901009:35 - 66/105/202 0-6 от 19.10.2020 - 1/3 - № 66:06:1 901009:35 - 66/105/202 0-4 от 19.10.2020 - 1/3 - № 66:06:1 901009:35 - 66/105/202 0-5 от 19.10.2020	66:06 :1901009:1 02	Образова- ние земель- ных участков путем раздела исходного земель- ного участка	66:06 :1901 009: 35 :3У1	11	Сверд- ловская область, Белоярский район, «р. п. Белояр- ский – с. Бруснят- ское – с. Нкрасово»	Земель- ные участки (терри- тории) общего пользо- вания (код 12.0)	Относит- ся к террито- рии общего пользо- вания	Государ- ствен- ное казен- ное учрежде- ние Сверд- ловской области «Управ- ление авто- мобиль- ных дорог», ИНН: 6658078 110	Объек-ты недвижи- мости отсут- ствуют	Смотри примеча- ние 1
52	66:06:1 901009 :45	2700 +/- 36.37 (уточ- нен- ная)	Земли населен- ных пунктов	личное подсоб- ное хозяй- ство	Физическое лицо	Собствен- ность № 66-66- 28/011/201 0-064 от 10.03.2010	66:06 :1901009:1 11	Образова- ние земель- ных участков путем раздела исход- ного земель- ного участка	66:06 :1901 009: 45 :3У1	16	Сверд- ловская область, Белоярский район, «р. п. Белояр- ский – с. Бруснят- ское – с. Нкрасово»	Земель- ные участки (терри- тории) общего пользо- вания (код 12.0)	Относит- ся к террито- рии общего пользо- вания	Государ- ствен- ное казен- ное учрежде- ние Сверд- ловской области «Управ- ление	Объек-ты недвижи- мости отсут- ствуют	Смотри примеча- ние 1

1	2	3	4	5	6	7	8	9	10	11	12	13	14	15	16	17
														автомобильных дорог», ИНН: 6658078 110		
53	66:06:1901009:64	2119 +/- 16.11 (уточненная)	Земли населенных пунктов	Личное подсобное хозяйство	Физическое лицо	Собственность № 66:06:1901009:64 - 66/028/2018-1 от 19.03.2018	66:06:1901009:128	Образование земельных участков путем раздела исходного земельного участка	66:06:1901009:64:ЗУ1	31	Свердловская область, Белоярский район, «р. п. Белоярский – с. Бруснятское – с. Нкрасово»	Земельные участки (территории) общего пользования (код 12.0)	Относится к территории общего пользования	Государственное казенное учреждение Свердловской области «Управление автомобильных дорог», ИНН: 6658078 110	Объекты недвижимости отсутствуют	Смотри примечание 1
54	66:06:1901009:66	2877 +/- 19 (уточненная)	Земли населенных пунктов	личное подсобное хозяйство	Физическое лицо	Собственность № 66:06:1901009:66 - 66/109/2024-11 от 26.11.2024	66:06:1901009:100	Образование земельных участков путем раздела исходного земельного участка	66:06:1901009:66:ЗУ1	35	Свердловская область, Белоярский район, «р. п. Белоярский – с. Бруснятское – с. Нкрасово»	Земельные участки (территории) общего пользования (код 12.0)	Относится к территории общего пользования	Государственное казенное учреждение Свердловской области «Управление автомобильных	Объекты недвижимости отсутствуют	Смотри примечание 1

1	2	3	4	5	6	7	8	9	10	11	12	13	14	15	16	17
														дорог», ИНН: 6658078 110		

Примечания:

1. Изъятие земельного участка под постоянную полосу отвода автомобильной дороги. Сооружения (пункт 4 статьи 56.6 Земельного кодекса Российской Федерации), изъятие которых предусматривается в соответствии с гражданским законодательством, отсутствуют.

Таблица № 5

Ведомость образуемых частей земельных участков

№ п/п	Характеристики исходного земельного участка				Характеристики образуемой части земельного участка					
	Кадастровый номер исходного земельного участка/ квартала (кадастровый номер входящего земельного участка)	Разрешенное использование исходного земельного участка	Право-обладатель исходного земельного участка	Вид права на исходный земельный участок	Вид кадастровых работ/ способы образования	Обозначение образуемой части земельного участка	Количество контуров образуемой части земельного участка	Площадь образуемой части земельного участка, кв.м	Характеристика образуемой части земельного участка	Сооружения (п. 4 ст. 56.6 Земельного кодекса РФ), изъятие которых в соответствии с гражданским законодательством не осуществляется
1	2	3	4	5	6	7	8	9	10	11
1	66:06:0000000:ЗУ1	Земельные участки (территории) общего пользования (12.0)	Государственное казенное учреждение Свердловской области «Управление автомобильных дорог», ИНН: 6658078110	Постоянное (бессрочное) пользование	Образование части земельного участка для установления публичного сервитута	66:06:0000000:ЗУ1:чзу1	10	2618	Установление публичного сервитута согласно пункту 1 статьи 39.37 Земельного кодекса Российской Федерации с целью реконструкции объектов электросетевого хозяйства	Не зарегистрирован
2	66:06:0000000:80:ЗУ1	Земельные участки (территории)	Государственное казенное учреждение	Постоянное (бессрочное) пользование	Образование части земельного участка	66:06:0000000:80:ЗУ1:чзу1	5	1823	Установление публичного сервитута согласно пункту 1 статьи 39.37 Земельного	Не зарегистрирован

1	2	3	4	5	6	7	8	9	10	11
		общего пользования (12.0)	Свердловской области «Управление автомобильных дорог», ИНН: 6658078110		для установления публичного сервитута				кодекса Российской Федерации с целью реконструкции объектов электросетевого хозяйства	
3	66:06:1901008:38:ЗУ1	Земельные участки (территории) общего пользования (12.0)	Государственное казенное учреждение Свердловской области «Управление автомобильных дорог», ИНН: 6658078110	Постоянное (бессрочное) пользование	Образование части земельного участка для установления публичного сервитута	66:06:1901008:38:ЗУ1:чзу1	1	5	Установление публичного сервитута согласно пункту 1 статьи 39.37 Земельного кодекса Российской Федерации с целью реконструкции объектов электросетевого хозяйства	Не зарегистрирован
4	66:06:1901008:41:ЗУ1	Земельные участки (территории) общего пользования (12.0)	Государственное казенное учреждение Свердловской области «Управление автомобильных дорог», ИНН: 6658078110	Постоянное (бессрочное) пользование	Образование части земельного участка для установления публичного сервитута	66:06:1901008:41:ЗУ1:чзу1	1	82	Установление публичного сервитута согласно пункту 1 статьи 39.37 Земельного кодекса Российской Федерации с целью реконструкции объектов электросетевого хозяйства	Не зарегистрирован
5	66:06:1901008:45:ЗУ1	Земельные участки (территории) общего пользования (12.0)	Государственное казенное учреждение Свердловской области «Управление автомобиль-	Постоянное (бессрочное) пользование	Образование части земельного участка для установления публичного сервитута	66:06:1901008:45:ЗУ1:чзу1	1	2	Установление публичного сервитута согласно пункту 1 статьи 39.37 Земельного кодекса Российской Федерации с целью реконструкции объектов	Не зарегистрирован

1	2	3	4	5	6	7	8	9	10	11
			ных дорог», ИНН: 6658078110						электросетевого хозяйства	
6	66:06:1901008:55 :ЗУ1	Земельные участки (террито- рии) общего пользо- вания (12.0)	Государ- ственное казенное учреждение Сверд- ловской области «Управление автомобиль- ных дорог», ИНН: 6658078110	Постоянное (бессрочное) пользование	Образова- ние части земельного участка для установ- ления публич- ного сервитута	66:06: 1901008:55: ЗУ1:чзу1	1	13	Установление публичного сервитута согласно пункту 1 статьи 39.37 Земельного кодекса Российской Федерации с целью реконструкции объектов электросетевого хозяйства	Не зарегистрирован
7	66:06:1901008:56 :ЗУ1	Земельные участки (террито- рии) общего пользо- вания (12.0)	Государ- ственное казенное учреждение Сверд- ловской области «Управление автомобиль- ных дорог», ИНН: 6658078110	Постоянное (бессрочное) пользование	Образова- ние части земельного участка для установ- ления публич- ного сервитута	66:06: 1901008:56: ЗУ1:чзу1	1	18	Установление публичного сервитута согласно пункту 1 статьи 39.37 Земельного кодекса Российской Федерации с целью реконструкции объектов электросетевого хозяйства	Не зарегистрирован
8	66:06:1901008:59 :ЗУ1	Земельные участки (террито- рии) общего пользо- вания (12.0)	Государ- ственное казенное учреждение Сверд- ловской области «Управление автомобиль- ных дорог», ИНН: 6658078110	Постоянное (бессрочное) пользование	Образова- ние части земельного участка для установ- ления публич- ного сервитута	66:06: 1901008:59: ЗУ1:чзу1	1	12	Установление публичного сервитута согласно пункту 1 статьи 39.37 Земельного кодекса Российской Федерации с целью реконструкции объектов электросетевого хозяйства	Не зарегистрирован

1	2	3	4	5	6	7	8	9	10	11
9	66:06:1901008:66:ЗУ1	Земельные участки (территории) общего пользования (12.0)	Государственное казенное учреждение Свердловской области «Управление автомобильных дорог», ИНН: 6658078110	Постоянное (бессрочное) пользование	Образование части земельного участка для установления публичного сервитута	66:06:1901008:66:ЗУ1:чзу1	1	50	Установление публичного сервитута согласно пункту 1 статьи 39.37 Земельного кодекса Российской Федерации с целью реконструкции объектов электросетевого хозяйства	Не зарегистрирован
10	66:06:1901008:108:ЗУ1	Земельные участки (территории) общего пользования (12.0)	Государственное казенное учреждение Свердловской области «Управление автомобильных дорог», ИНН: 6658078110	Постоянное (бессрочное) пользование	Образование части земельного участка для установления публичного сервитута	66:06:1901008:108:ЗУ1:чзу1	1	22	Установление публичного сервитута согласно пункту 1 статьи 39.37 Земельного кодекса Российской Федерации с целью реконструкции объектов электросетевого хозяйства	Не зарегистрирован
11	66:06:1901009:45:ЗУ1	Земельные участки (территории) общего пользования (12.0)	Государственное казенное учреждение Свердловской области «Управление автомобильных дорог», ИНН: 6658078110	Постоянное (бессрочное) пользование	Образование части земельного участка для установления публичного сервитута	66:06:1901009:45:ЗУ1:чзу1	1	4	Установление публичного сервитута согласно пункту 1 статьи 39.37 Земельного кодекса Российской Федерации с целью реконструкции объектов электросетевого хозяйства	Не зарегистрирован

3. Перечень координат характерных точек образуемых земельных участков

Таблица № 6

Каталог координат характерных точек границ земельных участков, не входящих в зону размещения линейного объекта, смежные участки границ которых подлежат уточнению (*координаты точек уточняемых участков границ)

№ поворотной точки	У-МСК66	Х-МСК66
1	2	3
66:06:1901005:9		
8	1590601.3800	377657.5900
10	1590653.2273	377666.7925
66:06:1901006:14		
45	1591241.5996	377703.3481
46	1591270.5905	377701.8594
66:06:1901006:31		
46	1591270.5905	377701.8594
47	1591303.7542	377700.1563
66:06:1901006:51		
47	1591303.7542	377700.1563
48	1591335.7422	377698.2196
66:06:1901009:30		
58	1591511.8325	377689.2069
59	1591541.9100	377687.9200
66:06:1901009:34		
82	1592042.5242	377621.7210
83	1592041.4000	377618.4000
84	1592044.4890	377615.5220

1	2	3
85	1592051.4260	377614.2560
86	1592073.6000	377605.9200
87	1592074.2066	377607.5603
66:06:1901009:7		
96	1592200.7243	377561.2922
97	1592209.8927	377558.4206
98	1592214.2150	377556.9550
99	1592215.1269	377559.2815
100	1592229.4301	377554.1993
66:06:1901009:25		
100	1592229.4301	377554.1993
101	1592259.9679	377543.3487
66:06:1901009:49		
103	1592298.4190	377529.7441
104	1592321.5112	377520.4160
66:06:1901009:27		
107	1592356.9623	377506.3188
108	1592384.7000	377495.3800
66:06:1901008:96		
174	1592406.0663	377465.1925
175	1592377.3600	377475.6300

Таблица № 7

Каталог координат характерных точек границ земельных участков, предназначенных для размещения линейного объекта и (или) занятым линейным объектом – «автомобильный транспорт», образуемых после раздела исходных земельных участков, находящихся в постоянном (бессрочном) пользовании ГКУ СО «Управление автодорог» (код 7.2)

№ поворотной точки	У-МСК66	Х-МСК66
1	2	3
66:06:0000000:62:3У1		
146	1592929.5993	377281.7700
147	1592926.5975	377273.2878

1	2	3
148	1592925.6516	377270.6171
149	1592835.0100	377303.5800
150	1592836.7446	377308.4638
787	1592837.3300	377310.1400
573	1592839.2100	377313.7900
146	1592929.5993	377281.7700

Каталог координат характерных точек границ земельных участков
(территории) общего пользования, образуемых после раздела исходных
земельных участков, находящихся в постоянном (бессрочном) пользовании
ГКУ СО «Управление автодорог» (код 12.0)

№ поворотной точки	У-МСК66	Х-МСК66
1	2	3
66:06:0000000:80:3У1		
1	1590522.6815	377625.8823
2	1590521.5928	377633.4210
3	1590520.5206	377640.8445
402	1590538.4300	377643.8900
403	1590654.8500	377663.9300
404	1590659.5500	377664.4800
405	1590664.5300	377665.0500
405	1590711.9700	377672.3700
407	1590788.5600	377685.8100
408	1590799.7500	377687.7600
409	1590922.0300	377706.1100
410	1590925.0200	377706.5600
411	1590926.0300	377706.6600
412	1590931.8500	377707.2700
413	1590952.5400	377709.1800
414	1590991.9400	377705.4000
415	1591029.0100	377697.3500
416	1591038.1300	377694.5000
417	1591045.9300	377693.1200
418	1591049.4900	377692.4800
419	1591070.4100	377688.7700
420	1591106.2000	377687.7300
421	1591130.8200	377690.4100
422	1591186.8300	377697.3900
423	1591224.3000	377698.9500
424	1591226.3000	377699.0300
425	1591228.3000	377699.1200
426	1591232.6500	377699.3000
427	1591233.2200	377699.3300
428	1591245.3400	377699.9000
429	1591288.5100	377697.8200
430	1591291.5100	377697.6800
431	1591291.4700	377696.5400
432	1591293.8300	377696.4600
433	1591293.8700	377697.5700
434	1591334.9400	377695.5800
435	1591334.9100	377694.8800

1	2	3
436	1591337.2700	377694.7900
437	1591337.2700	377694.7900
438	1591337.3000	377695.4700
439	1591365.4600	377694.1100
440	1591372.7800	377694.2900
441	1591376.3300	377694.1100
442	1591376.2700	377692.8900
443	1591378.6300	377692.7800
444	1591378.6900	377693.9900
445	1591416.6700	377692.1100
446	1591416.6200	377690.9300
447	1591418.9800	377690.8200
448	1591419.0400	377691.9900
449	1591458.0700	377690.0600
450	1591458.0100	377688.9100
451	1591460.3700	377688.7800
452	1591460.4300	377689.9400
453	1591502.5600	377687.8500
454	1591503.3100	377687.8300
455	1591503.2800	377686.8800
456	1591503.6300	377686.8700
457	1591505.6400	377686.8000
458	1591505.6700	377687.7500
459	1591510.2700	377687.5900
460	1591548.0800	377685.4400
461	1591548.0600	377684.8800
462	1591550.4200	377684.7800
463	1591550.4400	377685.3100
464	1591593.6800	377682.8500
465	1591596.0400	377682.7300
466	1591632.8600	377680.6700
467	1591638.0500	377680.2600
468	1591638.0300	377679.8700
469	1591640.3800	377679.7100
470	1591640.4100	377680.0800
471	1591642.3700	377679.9200
472	1591683.2800	377677.2900
473	1591683.2500	377676.8000
474	1591685.6100	377676.6600
475	1591685.6400	377677.1400
476	1591731.1400	377674.2200

1	2	3
477	1591731.1100	377673.6600
478	1591733.4700	377673.5100
479	1591733.5000	377674.0600
480	1591769.8500	377671.7300
481	1591779.0300	377671.2600
482	1591778.9700	377670.4500
483	1591780.1500	377670.3600
484	1591781.3300	377670.2800
485	1591781.3800	377670.9600
486	1591812.2200	377666.9400
487	1591857.1900	377658.6200
488	1591895.4900	377651.0000
489	1591902.6400	377649.8000
490	1591918.1900	377645.8700
491	1592002.5200	377626.0500
492	1592026.1400	377620.0000
493	1592065.4600	377606.7000
494	1592065.2500	377606.0800
495	1592066.3500	377605.7100
496	1592067.4900	377605.3400
497	1592067.7000	377605.9400
498	1592102.1600	377594.2800
499	1592101.7800	377593.2400
500	1592104.0000	377592.4400
501	1592104.4000	377593.5300
502	1592139.1500	377581.7700
503	1592138.6000	377580.3000
504	1592140.8200	377579.4900
505	1592141.3900	377581.0200
506	1592162.6300	377573.8300
507	1592172.0100	377570.1300
508	1592184.8400	377565.5800
509	1592184.3000	377564.1000
510	1592186.5200	377563.2900
511	1592187.0600	377564.7900
512	1592227.8800	377550.3400
513	1592227.2800	377548.5800
514	1592229.5100	377547.8100
515	1592230.1100	377549.5500
516	1592270.2800	377535.3200
517	1592269.5900	377533.4400
518	1592271.8000	377532.6200
519	1592272.5100	377534.5300
520	1592286.6000	377529.5400
521	1592288.9000	377528.7300
522	1592299.4100	377525.2000
523	1592311.0300	377520.7200
524	1592310.2600	377518.8700

1	2	3
525	1592312.4500	377517.9700
526	1592313.2300	377519.8700
527	1592358.0200	377502.6300
528	1592357.4700	377501.1400
529	1592359.6900	377500.3300
530	1592360.2200	377501.7800
531	1592389.0000	377490.7100
532	1592403.5500	377485.4800
533	1592403.1700	377484.4400
534	1592405.3900	377483.6300
535	1592405.7700	377484.6800
536	1592449.2900	377469.0600
537	1592448.8100	377467.7600
538	1592451.0300	377466.9500
539	1592451.5100	377468.2600
540	1592492.8700	377453.4000
541	1592492.3600	377451.9900
542	1592494.5800	377451.1900
543	1592495.1000	377452.6000
544	1592536.7000	377437.6600
545	1592536.1600	377436.1300
546	1592538.3800	377435.3400
547	1592538.9200	377436.8600
548	1592580.4500	377421.9400
549	1592579.9100	377420.4500
550	1592582.1300	377419.6400
551	1592582.6800	377421.1400
552	1592624.4600	377406.1400
553	1592623.9400	377404.6500
554	1592626.1700	377403.8800
555	1592626.6800	377405.3400
556	1592669.5400	377389.9400
557	1592669.1700	377388.8600
558	1592671.4000	377388.1000
559	1592671.7600	377389.1400
560	1592713.5000	377374.1600
561	1592713.2600	377373.4800
562	1592715.4900	377372.7100
563	1592715.7200	377373.3600
564	1592757.1900	377358.4600
565	1592757.0300	377358.0000
565	1592758.1400	377357.6200
567	1592759.2700	377357.2400
568	1592759.4100	377357.6600
569	1592782.0900	377349.5200
570	1592839.5500	377329.8900
571	1592845.9900	377327.7100
572	1592858.6900	377323.4100

1	2	3
145	1592934.6610	377296.0734
146	1592929.5993	377281.7700
573	1592839.2100	377313.7900
574	1592777.3000	377336.3400
575	1592764.0900	377341.3700
576	1592673.1600	377374.7100
577	1592664.1500	377378.0100
578	1592651.7500	377382.3400
579	1592608.2000	377395.7000
580	1592601.6700	377397.7000
581	1592602.1400	377399.1100
582	1592599.9100	377399.8700
583	1592599.4300	377398.4600
584	1592592.0900	377401.2000
585	1592574.5200	377407.7700
586	1592565.9900	377410.9600
587	1592566.3100	377411.8500
588	1592564.0900	377412.6500
589	1592563.7800	377411.7900
590	1592530.4900	377424.2500
591	1592530.6800	377424.7700
592	1592528.4500	377425.5700
593	1592528.2700	377425.0700
594	1592495.3000	377437.4000
595	1592495.3600	377437.5900
596	1592493.1400	377438.3900
597	1592493.0800	377438.2200
598	1592384.5800	377478.8000
379	1592380.6300	377480.2400
599	1592378.4400	377481.1200
600	1592344.0600	377493.9300
601	1592344.3100	377494.5800
602	1592342.1100	377495.4400
603	1592341.8400	377494.7600
604	1592305.7900	377508.1900
605	1592306.2200	377509.3500
606	1592304.0200	377510.1900
607	1592303.5700	377509.0200
608	1592292.4700	377513.1500
609	1592267.3000	377521.9500
610	1592268.1600	377524.1500
611	1592265.9700	377525.0100
612	1592265.1000	377522.8200
613	1592225.9800	377536.5600
614	1592226.7100	377538.6800
615	1592224.4700	377539.4500
616	1592223.7500	377537.3400
617	1592184.2400	377551.2200

1	2	3
618	1592184.9500	377553.2700
619	1592182.7200	377554.0400
620	1592182.0100	377552.0000
621	1592162.0600	377559.0100
622	1592157.3300	377560.6400
623	1592152.0100	377562.4800
624	1592117.9000	377574.6000
625	1592118.3900	377576.0400
626	1592116.1500	377576.8000
627	1592115.6700	377575.3900
628	1592076.2700	377589.3900
629	1592076.7300	377590.7300
630	1592074.5000	377591.5100
631	1592074.0400	377590.1800
632	1592059.3600	377595.3900
633	1592056.2800	377596.4900
634	1592021.9200	377606.7000
635	1591998.0200	377612.5700
636	1591934.6700	377626.3700
637	1591921.4500	377629.9500
638	1591854.8400	377644.9300
639	1591809.7500	377652.5100
640	1591770.2700	377658.0900
641	1591748.7600	377659.1400
642	1591748.8300	377660.2100
643	1591747.6600	377660.3000
644	1591746.4800	377660.3800
645	1591746.4000	377659.2500
646	1591705.0100	377661.2600
647	1591705.1500	377663.4200
648	1591702.7900	377663.5700
649	1591702.6500	377661.3700
650	1591674.7000	377662.7300
651	1591661.5400	377663.3700
652	1591661.7400	377666.5700
653	1591659.3900	377666.7300
654	1591659.1700	377663.4900
655	1591650.1400	377663.9300
656	1591639.7300	377664.4300
657	1591630.0000	377665.2400
658	1591624.5600	377665.6900
659	1591624.7100	377668.7400
660	1591622.3500	377668.8700
661	1591622.1900	377665.8900
662	1591602.1400	377667.5600
663	1591587.6100	377668.3700
664	1591587.7300	377670.8700
665	1591585.3700	377671.0200

1	2	3
666	1591585.0900	377668.5100
667	1591548.7800	377670.4300
668	1591548.8800	377672.6100
669	1591546.5300	377672.7200
670	1591546.4200	377670.5900
671	1591510.6000	377672.9500
672	1591506.8700	377672.7500
673	1591506.9400	377674.5600
674	1591504.5800	377674.6700
675	1591504.4900	377672.6200
676	1591498.4000	377672.2800
677	1591464.7900	377674.5300
678	1591464.8600	377676.5200
679	1591462.5000	377676.6100
680	1591462.4300	377674.6800
681	1591424.4600	377677.2100
682	1591424.5300	377678.5400
683	1591422.1700	377678.6700
684	1591422.1000	377677.3700
685	1591383.8000	377679.9200
686	1591383.8300	377680.6000
687	1591381.4700	377680.7200
688	1591381.4400	377680.0800
689	1591372.9700	377680.6400
690	1591364.1700	377680.8500
691	1591343.2700	377681.6000
692	1591343.3200	377682.6500
693	1591340.9600	377682.7500
694	1591340.9100	377681.6900
695	1591304.5700	377682.9900
696	1591304.6500	377684.4500
697	1591302.2900	377684.5800
698	1591302.2100	377683.0700
699	1591266.0300	377684.3700
700	1591266.0000	377686.3700
701	1591263.6400	377686.3300
702	1591263.6700	377684.4600
703	1591258.3400	377684.6500
704	1591255.0300	377684.7700
705	1591248.2400	377684.8100
706	1591238.7900	377684.8700
707	1591235.9200	377684.8900
708	1591229.1600	377684.9400
709	1591229.1600	377684.9400
710	1591227.1500	377684.9400
711	1591226.0100	377684.9500
712	1591225.1400	377684.8900
713	1591191.1000	377682.4800

1	2	3
714	1591093.6200	377671.4400
715	1591069.7900	377672.2300
716	1591047.7200	377675.7600
717	1591043.7200	377676.4000
718	1591032.3000	377678.2300
719	1590993.9500	377689.5900
720	1590964.8900	377693.5600
721	1590948.5600	377693.2700
722	1590926.3200	377693.3400
723	1590925.9800	377693.3400
724	1590925.3700	377693.2400
725	1590925.3200	377693.5500
726	1590922.9900	377693.1600
727	1590923.0400	377692.8600
728	1590874.0300	377684.7700
729	1590873.9800	377685.0800
730	1590871.6500	377684.7300
731	1590871.7000	377684.3900
732	1590822.4600	377676.2600
733	1590822.4000	377676.6200
734	1590820.0600	377676.2600
735	1590820.1200	377675.8700
736	1590775.3600	377668.4800
737	1590775.3200	377668.7700
738	1590772.9900	377668.3800
739	1590773.0400	377668.1000
740	1590728.1900	377660.7000
741	1590728.1600	377660.8800
742	1590725.8300	377660.5400
743	1590725.8600	377660.3100
744	1590714.3100	377658.4100
745	1590686.3700	377653.6600
746	1590686.3300	377653.9400
747	1590684.0000	377653.5600
748	1590684.0500	377653.2700
749	1590644.7500	377646.6000
750	1590644.6700	377647.0300
751	1590642.3400	377646.6300
752	1590642.4200	377646.2000
753	1590599.8300	377638.9800
754	1590599.7600	377639.3400
755	1590597.4400	377638.9100
756	1590597.5000	377638.5800
757	1590555.4500	377631.4400
758	1590555.4100	377631.6800
759	1590554.2400	377631.4800
760	1590553.0800	377631.2800
761	1590553.1200	377631.0500

1	2	3
1	1590522.6815	377625.8823
66:06:1901008:73:3У1		
248	1591243.5426	377674.0137
249	1591233.8420	377674.2068
824	1591234.0200	377677.6800
825	1591233.7200	377681.1800
826	1591232.2500	377683.4100
708	1591229.1600	377684.9400

1	2	3
707	1591235.9200	377684.8900
706	1591238.7900	377684.8700
705	1591248.2400	377684.8100
827	1591245.6200	377683.3500
828	1591244.0900	377681.0500
829	1591243.7200	377677.4800
248	1591243.5426	377674.0137

Таблица № 9

Каталог координат характерных точек границ земельных участков (территории) общего пользования, образуемых после раздела исходных земельных участков с последующим их изъятием для государственных нужд и передачей ГКУ СО «Управление автодорог» в постоянное (бессрочное) пользование (код 12.0)

№ поворотной точки	У-МСК66	Х-МСК66
1	2	3
66:06:1901006:8:3У1		
20	1590765.4789	377684.2826
21	1590788.9859	377688.3830
762	1590789.2400	377687.0100
20	1590765.4789	377684.2826
66:06:1901006:50:3У1(1)		
25	1590889.4304	377704.9026
26	1590902.3700	377707.1400
764	1590902.4500	377705.9400
763	1590889.6000	377703.9900
25	1590889.4304	377704.9026
66:06:1901006:50:3У1(2)		
27	1590914.0300	377709.0500
28	1590919.5089	377709.9475
766	1590919.6800	377708.9400
765	1590914.2200	377708.0600
27	1590914.0300	377709.0500
66:06:1901006:114:3У1		
43	1591127.2776	377695.5953
44	1591199.8078	377702.6321
45	1591241.5996	377703.3481
770	1591241.3900	377700.5600
769	1591233.1900	377700.1300
768	1591228.2100	377699.8700
767	1591128.4000	377694.6600
43	1591127.2776	377695.5953
66:06:1901006:175:3У1		

1	2	3
48	1591335.7422	377698.2196
49	1591365.6760	377696.8699
439	1591365.4600	377694.1100
438	1591337.3000	377695.4700
839	1591335.6200	377695.5500
48	1591335.7422	377698.2196
66:06:1901006:222:3У1		
55	1591469.8464	377690.9107
56	1591500.3466	377689.5325
772	1591500.2900	377688.6900
771	1591469.8100	377690.1500
55	1591469.8464	377690.9107
66:06:1901009:66:3У1		
62	1591600.8500	377685.3200
63	1591634.1304	377683.5408
774	1591634.0581	377682.1794
773	1591600.7700	377684.5600
62	1591600.8500	377685.3200
66:06:1901009:26:3У1		
66	1591675.5800	377681.8900
67	1591706.1979	377679.3237
775	1591706.1300	377678.6200
66	1591675.5800	377681.8900
66:06:1901009:35:3У1		
69	1591725.2680	377678.0291
70	1591730.5416	377677.7607
777	1591730.3600	377675.6900
776	1591725.1700	377676.0600
69	1591725.2680	377678.0291
66:06:1901009:4:3У1		

1	2	3
71	1591737.7300	377677.290
72	1591761.7090	377675.2490
73	1591768.7560	377674.8100
866	1591768.6100	377672.8600
865	1591761.9400	377673.3300
864	1591761.8700	377675.1200
863	1591759.4400	377675.2000
862	1591755.1800	377675.5900
71	1591737.7300	377677.290
66:06:1901009:45:3Y1		
86	1592073.6000	377605.9200
87	1592074.2066	377607.5603
88	1592085.8620	377603.1522
333	1592085.5600	377602.4500
86	1592073.6000	377605.9200
66:06:1901009:19:3Y1		
Контур 1		
105	1592327.7880	377517.8805
106	1592346.2300	377510.6900
843	1592341.3600	377512.4800
842	1592341.2800	377512.2600
841	1592337.1000	377513.9900
840	1592327.6400	377517.5100
105	1592327.7880	377517.8805
Контур 2		
106	1592346.2300	377510.6900
107	1592356.9623	377506.3188
780	1592356.6400	377505.5100
779	1592353.2700	377506.9700
778	1592345.9500	377509.9000
106	1592346.2300	377510.6900
66:06:1901009:13:3Y1		
131	1592706.9600	377379.5400
132	1592715.0718	377376.7712
782	1592714.6500	377375.8000
781	1592706.5850	377378.5349
131	1592706.9600	377379.5400
66:06:1901009:64:3Y1		
133	1592734.3850	377370.1769
134	1592758.1360	377361.2850
135	1592763.9530	377359.2404
786	1592763.6300	377358.2600
785	1592761.0200	377359.2200
784	1592758.9300	377360.0600
783	1592734.0094	377369.1484
133	1592734.3850	377370.1769
66:06:1901008:762:3Y1		
150	1592836.7446	377308.4638

1	2	3
151	1592813.7069	377316.9984
788	1592814.3200	377318.5900
787	1592837.3300	377310.1400
150	1592836.7446	377308.4638
66:06:1901008:761:3Y1		
151	1592813.7069	377316.9984
152	1592789.8812	377325.8366
789	1592790.5000	377327.3300
788	1592814.3200	377318.5900
151	1592813.7069	377316.9984
66:06:1901008:548:3Y1		
152	1592789.8812	377325.8366
153	1592761.5821	377335.8620
790	1592762.3300	377337.6700
789	1592790.5000	377327.3300
152	1592789.8812	377325.8366
66:06:1901008:812:3Y1		
153	1592761.5821	377335.8620
154	1592728.8694	377348.8637
791	1592729.2600	377349.8200
790	1592762.3300	377337.6700
153	1592761.5821	377335.8620
66:06:1901008:98:3Y1		
154	1592728.8694	377348.8637
155	1592701.7680	377359.5950
156	1592699.1433	377360.4838
792	1592699.2700	377360.8300
791	1592729.2600	377349.8200
154	1592728.8694	377348.8637
66:06:1901008:59:3Y1		
Контур 1		
156	1592699.1433	377360.4838
157	1592691.1300	377363.1700
793	1592692.4400	377363.1500
792	1592699.2700	377360.8300
156	1592699.1433	377360.4838
Контур 2		
158	1592686.8399	377364.6500
159	1592678.3500	377368.5500
794	1592687.0000	377365.4000
158	1592686.8399	377364.6500
Контур 3		
159	1592678.3500	377368.5500
160	1592669.1885	377371.7096
161	1592668.2155	377371.4172
796	1592668.9800	377373.5500
795	1592679.1100	377370.1100
159	1592678.3500	377368.5500

1	2	3
66:06:1901008:671:3Y1		
163	1592647.1128	377375.3568
164	1592622.4414	377385.5195
798	1592623.2000	377387.7000
797	1592648.5800	377378.5200
163	1592647.1128	377375.3568
66:06:1901008:89:3Y1		
164	1592622.4414	377385.5195
165	1592590.8856	377397.9213
799	1592591.8100	377400.4600
798	1592623.2000	377387.7000
164	1592622.4414	377385.5195
66:06:1901008:97:3Y1		
165	1592590.8856	377397.9213
166	1592578.6838	377402.4456
167	1592578.8500	377402.9110
168	1592573.6726	377405.4791
585	1592574.5200	377407.7700
584	1592592.0900	377401.2000
799	1592591.8100	377400.4600
165	1592590.8856	377397.9213
66:06:1901008:45:3Y1		
168	1592573.6726	377405.4791
169	1592544.0945	377416.2318
844	1592545.0200	377418.6200
585	1592574.5200	377407.7700
168	1592573.6726	377405.4791
66:06:1901008:41:3Y1		
169	1592544.0945	377416.2318
170	1592502.8152	377431.6384
846	1592503.6100	377433.8700
845	1592526.8500	377425.2500
844	1592545.0200	377418.6200
169	1592544.0945	377416.2318
66:06:1901008:66:3Y1		
172	1592444.9548	377451.8864
173	1592417.4691	377461.1130
848	1592418.8000	377464.7900
847	1592445.4200	377454.9400
172	1592444.9548	377451.8864
66:06:1901008:65:3Y1		
175	1592377.3600	377475.6300
176	1592368.1500	377479.1300
800	1592369.0300	377481.5300
801	1592378.2800	377478.0400
175	1592377.3600	377475.6300
66:06:1901008:50:3Y1		
179	1592320.3942	377498.0168

1	2	3
180	1592317.8648	377497.8643
802	1592318.1800	377498.8800
179	1592320.3942	377498.0168
66:06:1901008:95:3Y1		
180	1592317.8648	377497.8643
181	1592294.5426	377506.2273
803	1592294.8300	377507.0100
802	1592318.1800	377498.8800
180	1592317.8648	377497.8643
66:06:1901008:64:3Y1		
185	1592251.6458	377522.3102
186	1592223.5385	377532.4391
850	1592224.0400	377533.7500
849	1592252.0900	377523.4600
185	1592251.6458	377522.3102
66:06:1901008:36:3Y1		
186	1592223.5385	377532.4391
187	1592189.3195	377543.0326
851	1592190.8800	377545.7000
850	1592224.0400	377533.7500
186	1592223.5385	377532.4391
66:06:1901008:40:3Y1		
187	1592189.3195	377543.0326
188	1592163.4396	377552.1546
852	1592164.2600	377554.6900
851	1592190.8800	377545.7000
187	1592189.3195	377543.0326
66:06:1901008:63:3Y1		
189	1592154.5650	377555.1931
190	1592124.6409	377566.9471
854	1592125.3300	377569.0200
853	1592155.7900	377558.3300
189	1592154.5650	377555.1931
66:06:1901008:62:3Y1		
190	1592124.6409	377566.9471
191	1592096.9613	377576.0141
855	1592097.7800	377578.3400
854	1592125.3300	377569.0200
190	1592124.6409	377566.9471
66:06:1901008:61:3Y1		
191	1592096.9613	377576.0141
192	1592069.4104	377587.0728
856	1592069.8900	377588.4100
855	1592097.7800	377578.3400
191	1592096.9613	377576.0141
66:06:1901008:60:3Y1		
192	1592069.4104	377587.0728
193	1592062.2100	377589.9630

1	2	3
194	1592053.8500	377593.0600
195	1592040.0527	377595.7137
807	1592040.5200	377598.3400
857	1592062.1300	377591.1400
856	1592069.8900	377588.4100
192	1592069.4104	377587.0728
66:06:1901008:100:3Y1		
195	1592040.0527	377595.7137
196	1592024.2742	377599.0370
805	1592025.0200	377601.9700
806	1592029.5000	377600.7700
195	1592040.0527	377595.7137
66:06:1901008:23:3Y1		
206	1591851.7399	377635.1400
207	1591844.4200	377636.5100
808	1591845.4900	377640.2200
809	1591852.5900	377638.5400
206	1591851.7399	377635.1400
66:06:1901008:7:3Y1		
211	1591767.4224	377653.2124
212	1591760.1000	377653.4800
810	1591760.3700	377656.7200
811	1591767.6200	377656.0800
211	1591767.4224	377653.2124
66:06:1901008:84:3Y1		
216	1591686.0900	377659.7000
217	1591674.6057	377660.8150
650	1592224.0400	377533.7500
812	1591686.2600	377661.2600
216	1591686.0900	377659.7000
66:06:1901008:15:3Y1(1)		
217	1591674.6057	377660.8150
218	1591661.3060	377661.3978
651	1592190.8800	377545.7000
650	1592224.0400	377533.7500
217	1591674.6057	377660.8150
66:06:1901008:15:3Y1(2)		
219	1591650.1600	377662.2200
220	1591639.8014	377662.5370
656	1591639.7300	377664.4300
655	1591650.1400	377663.9300
219	1591650.1600	377662.2200
66:06:1901008:997:3Y1		
221	1591634.1500	377662.7100
222	1591601.9538	377664.8255
813	1591602.0100	377665.6600
221	1591634.1500	377662.7100
66:06:1901008:82:3Y1		

1	2	3
222	1591601.9538	377664.8255
223	1591591.9500	377665.4600
224	1591584.6944	377665.7595
666	1591585.0900	377668.5100
663	1591587.6100	377668.3700
662	1591602.1400	377667.5600
222	1591601.9538	377664.8255
66:06:1901008:109:3Y1		
227	1591522.3968	377664.9319
228	1591511.1865	377663.5399
814	1591511.3300	377665.2400
227	1591522.3968	377664.9319
66:06:1901008:108:3Y1		
230	1591499.0400	377668.7900
231	1591474.3266	377670.6048
817	1591474.5600	377672.3800
816	1591484.5500	377671.6300
815	1591484.6400	377670.3600
230	1591499.0400	377668.7900
66:06:1901008:56:3Y1		
234	1591436.5641	377673.2097
235	1591427.2777	377673.8061
236	1591407.3182	377674.5156
818	1591407.3100	377675.2100
858	1591436.6100	377673.9400
234	1591436.5641	377673.2097
66:06:1901008:55:3Y1		
236	1591407.3182	377674.5156
237	1591372.2652	377675.9178
823	1591372.3200	377677.2000
822	1591393.7200	377675.9900
821	1591393.7200	377675.4800
820	1591394.7200	377675.4800
819	1591394.7200	377675.9900
818	1591407.3100	377675.2100
236	1591407.3182	377674.5156
66:06:1901008:1003:3Y1		
254	1591042.5798	377672.9776
255	1591023.7950	377677.1637
256	1591023.0100	377674.3700
257	1591004.2101	377678.7437
258	1591004.2037	377682.8775
861	1591004.2000	377685.3200
860	1591026.3500	377679.3100
859	1591043.0300	377674.9600
254	1591042.5798	377672.9776
66:06:1901008:54:3Y1		
264	1590893.3700	377683.0500

1	2	3
265	1590870.8150	377679.9260
266	1590863.7869	377678.6775
838	1590863.5400	377680.2500
831	1590893.0600	377685.1000
264	1590893.3700	377683.0500
66:06:1901008:37:3У1		
266	1590863.7869	377678.6775
267	1590831.6349	377673.7767
297	1590831.4200	377674.9800
296	1590863.5400	377680.2500
266	1590863.7869	377678.6775
66:06:1901008:38:3У1		
268	1590808.9798	377670.1536
269	1590801.1807	377668.9063
832	1590800.9400	377670.4900
833	1590808.7000	377671.8100
268	1590808.9798	377670.1536
66:06:1901008:51:3У1		
272	1590771.7900	377663.1500
273	1590760.3397	377660.5061

1	2	3
835	1590759.8100	377664.0100
289	1590771.2200	377665.7200
272	1590771.7900	377663.1500
66:06:1901008:25:3У1		
273	1590760.3397	377660.5061
274	1590726.1651	377652.6880
834	1590725.4700	377658.4600
835	1590759.8100	377664.0100
273	1590760.3397	377660.5061
66:06:1901008:337:3У1		
275	1590692.2188	377647.5050
276	1590684.2946	377646.8076
836	1590683.6500	377650.6000
837	1590689.6900	377651.6500
275	1590692.2188	377647.5050
66:06:1901008:960:3У1		
276	1590684.2946	377646.8076
277	1590670.2497	377645.5715
836	1590683.6500	377650.6000
276	1590684.2946	377646.8076

Таблица № 9

Каталог координат характерных точек земельных участков (территории) общего пользования, образуемых земель, государственная собственность на которые не разграничена, с последующим их предоставлением ГКУ СО «Управление автодорог» в постоянное (бессрочное) пользование (код 12.0)

№ поворотной точки	У-МСК66	Х-МСК66
1	2	3
66:06:000000:3У1		
Контур 1		
3	1590520.5206	377640.8445
4	1590519.5256	377647.7341
5	1590533.1743	377649.7053
6	1590579.8100	377656.4400
7	1590580.1900	377653.3900
8	1590601.3800	377657.5900
9	1590619.7072	377660.9109
10	1590653.2273	377666.7925
11	1590664.9247	377668.6335
12	1590665.1500	377667.2600
13	1590665.2281	377666.7846
14	1590696.5625	377672.7109
15	1590696.5400	377672.8300

1	2	3
16	1590696.3892	377673.6717
17	1590726.7700	377678.7700
18	1590728.3638	377678.2586
19	1590741.1950	377680.0466
20	1590765.4789	377684.2826
762	1590789.2400	377687.0100
21	1590788.9859	377688.3830
22	1590798.7700	377690.0900
23	1590830.0050	377694.9060
24	1590859.6472	377699.9881
25	1590889.4304	377704.9026
763	1590889.6000	377703.9900
764	1590902.4500	377705.9400
26	1590902.3700	377707.1400
27	1590914.0300	377709.0500
765	1590914.2200	377708.0600
766	1590919.6800	377708.9400
28	1590919.5089	377709.9475

1	2	3
29	1590919.0678	377712.6381
30	1590951.3801	377716.7366
31	1590992.4396	377712.6123
32	1590997.5694	377711.5756
33	1591006.9308	377720.6861
34	1591016.3487	377718.6409
35	1591015.1288	377712.6634
36	1591018.0800	377709.8400
37	1591028.2400	377700.1200
38	1591046.5100	377697.3200
39	1591050.0000	377696.7900
40	1591087.8000	377691.0000
41	1591087.9749	377693.8759
42	1591126.0600	377696.6100
43	1591127.2776	377695.5953
768	1591228.2100	377699.8700
769	1591233.1900	377700.1300
770	1591241.3900	377700.5600
45	1591241.5996	377703.3481
46	1591270.5905	377701.8594
47	1591303.7542	377700.1563
48	1591335.7422	377698.2196
839	1591335.6200	377695.5500
438	1591337.3000	377695.4700
437	1591337.2700	377694.7900
467	1591337.2700	377694.7900
435	1591334.9400	377695.5800
434	1591334.9100	377694.8800
433	1591293.8700	377697.5700
432	1591293.8300	377696.4600
431	1591291.5100	377697.6800
430	1591291.4700	377696.5400
429	1591288.5100	377697.8200
428	1591245.3400	377699.9000
427	1591233.2200	377699.3300
426	1591232.6500	377699.3000
425	1591228.3000	377699.1200
424	1591226.3000	377699.0300
423	1591224.3000	377698.9500
422	1591186.8300	377697.3900
421	1591130.8200	377690.4100
420	1591106.2000	377687.7300
419	1591070.4100	377688.7700
418	1591049.4900	377692.4800
417	1591045.9300	377693.1200
416	1591038.1300	377694.5000
415	1591029.0100	377697.3500
414	1590991.9400	377705.4000

1	2	3
413	1590952.5400	377709.1800
412	1590931.8500	377707.2700
411	1590926.0300	377706.6600
410	1590925.0200	377706.5600
409	1590922.0300	377706.1100
408	1590799.7500	377687.7600
407	1590788.5600	377685.8100
406	1590711.9700	377672.3700
405	1590664.5300	377665.0500
404	1590659.5500	377664.4800
403	1590654.8500	377663.9300
402	1590538.4300	377643.8900
3	1590520.5206	377640.8445
Контур 2		
49	1591365.6760	377696.8699
50	1591375.9900	377696.5400
51	1591407.9700	377694.6400
52	1591411.9600	377694.3200
53	1591427.4984	377693.3021
54	1591442.6942	377692.4776
55	1591469.8464	377690.9107
771	1591469.8100	377690.1500
772	1591500.2900	377688.6900
56	1591500.3466	377689.5325
57	1591511.0701	377689.2285
58	1591511.8325	377689.2069
59	1591541.9100	377687.9200
60	1591571.5800	377686.9400
61	1591588.4391	377685.7590
62	1591600.8500	377685.3200
773	1591600.7700	377684.5600
774	1591634.0581	377682.1794
63	1591634.1304	377683.5408
64	1591644.9600	377682.5300
65	1591651.0600	377682.1100
66	1591675.5800	377681.8900
67	1591706.1979	377679.3237
68	1591714.8980	377678.5567
69	1591725.2680	377678.0291
776	1591725.1700	377676.0600
777	1591730.3600	377675.6900
70	1591730.5416	377677.7607
71	1591737.7300	377677.2900
862	1591755.1800	377675.5900
863	1591759.4400	377675.2000
864	1591761.8700	377675.1200
865	1591761.9400	377673.3300
866	1591768.6100	377672.8600

1	2	3
73	1591768.7560	377674.8100
74	1591780.6432	377674.3497
75	1591809.7345	377673.1206
76	1591896.1500	377654.7500
488	1591895.4900	377651.0000
487	1591857.1900	377658.6200
486	1591812.2200	377666.9400
485	1591781.3800	377670.9600
484	1591781.3300	377670.2800
483	1591780.1500	377670.3600
482	1591779.0300	377671.2600
481	1591778.9700	377670.4500
480	1591769.8500	377671.7300
479	1591733.5000	377674.0600
478	1591733.4700	377673.5100
477	1591731.1400	377674.2200
476	1591731.1100	377673.6600
475	1591685.6400	377677.1400
474	1591685.6100	377676.6600
473	1591683.2800	377677.2900
472	1591683.2500	377676.8000
471	1591642.3700	377679.9200
470	1591640.4100	377680.0800
469	1591640.3800	377679.7100
468	1591638.0500	377680.2600
467	1591638.0300	377679.8700
466	1591632.8600	377680.6700
465	1591596.0400	377682.7300
464	1591593.6800	377682.8500
463	1591550.4400	377685.3100
462	1591550.4200	377684.7800
461	1591548.0800	377685.4400
460	1591548.0600	377684.8800
459	1591510.2700	377687.5900
458	1591505.6700	377687.7500
457	1591505.6400	377686.8000
456	1591503.6300	377686.8700
455	1591503.3100	377687.8300
454	1591503.2800	377686.8800
453	1591502.5600	377687.8500
452	1591460.4300	377689.9400
451	1591460.3700	377688.7800
450	1591458.0700	377690.0600
449	1591458.0100	377688.9100
448	1591419.0400	377691.9900
447	1591418.9800	377690.8200
446	1591416.6700	377692.1100
445	1591416.6200	377690.9300

1	2	3
444	1591378.6900	377693.9900
443	1591378.6300	377692.7800
442	1591376.3300	377694.1100
441	1591376.2700	377692.8900
440	1591372.7800	377694.2900
439	1591365.4600	377694.1100
49	1591365.6760	377696.8699
Контур 3		
77	1591903.2800	377653.5800
78	1592010.0603	377629.1660
79	1592015.4210	377625.4800
80	1592018.2400	377625.2250
81	1592021.3624	377626.5505
82	1592042.5242	377621.7210
83	1592041.4000	377618.4000
84	1592044.4890	377615.5220
85	1592051.4260	377614.2560
86	1592073.6000	377605.9200
333	1592085.5600	377602.4500
88	1592085.8620	377603.1522
89	1592102.7900	377596.7500
90	1592120.0200	377590.9300
91	1592131.9631	377585.9869
92	1592141.5190	377582.2310
93	1592163.5627	377574.0390
94	1592172.3289	377571.0001
95	1592190.1487	377564.9352
96	1592200.7243	377561.2922
97	1592209.8927	377558.4206
98	1592214.2150	377556.9550
99	1592215.1269	377559.2815
100	1592229.4301	377554.1993
101	1592259.9679	377543.3487
102	1592288.0800	377533.4500
103	1592298.4190	377529.7441
104	1592321.5112	377520.4160
105	1592327.7880	377517.8805
840	1592327.6400	377517.5100
841	1592337.1000	377513.9900
842	1592341.2800	377512.2600
843	1592341.3600	377512.4800
106	1592346.2300	377510.6900
778	1592345.9500	377509.9000
779	1592353.2700	377506.9700
780	1592356.6400	377505.5100
107	1592356.9623	377506.3188
108	1592384.7000	377495.3800
109	1592408.1700	377486.6200

1	2	3
110	1592413.0000	377484.9800
111	1592413.2070	377484.9111
112	1592422.1000	377481.9500
113	1592453.3900	377470.2500
114	1592480.8231	377460.2478
115	1592510.6800	377449.5800
116	1592533.3600	377441.9800
117	1592538.5200	377440.1000
118	1592539.9100	377440.0400
119	1592565.7410	377430.4840
120	1592570.9580	377428.6600
121	1592582.3400	377425.0400
122	1592624.5300	377409.6800
123	1592627.0200	377408.6400
124	1592631.2400	377407.4800
125	1592632.0600	377407.2000
126	1592632.0000	377407.0300
127	1592636.1800	377405.5600
128	1592660.8200	377396.7200
129	1592665.4100	377395.0700
130	1592676.1884	377390.7706
131	1592706.9600	377379.5400
781	1592706.5850	377378.5349
782	1592714.6500	377375.8000
132	1592715.0718	377376.7712
133	1592734.3850	377370.1769
783	1592734.0094	377369.1484
784	1592758.9300	377360.0600
785	1592761.0200	377359.2200
786	1592763.6300	377358.2600
135	1592763.9530	377359.2404
136	1592764.2000	377359.9900
137	1592791.4400	377350.0900
138	1592803.1200	377345.8300
139	1592815.5100	377341.3200
140	1592820.4900	377339.5100
141	1592831.9500	377335.3400
142	1592834.3179	377341.9105
143	1592859.7415	377332.9134
144	1592937.9089	377305.2509
145	1592934.6610	377296.0734
572	1592858.6900	377323.4100
571	1592845.9900	377327.7100
570	1592839.5500	377329.8900
569	1592782.0900	377349.5200
568	1592759.4100	377357.6600
567	1592759.2700	377357.2400
566	1592758.1400	377357.6200

1	2	3
565	1592757.1900	377358.4600
564	1592757.0300	377358.0000
563	1592715.7200	377373.3600
562	1592715.4900	377372.7100
561	1592713.5000	377374.1600
560	1592713.2600	377373.4800
559	1592671.7600	377389.1400
558	1592671.4000	377388.1000
557	1592669.5400	377389.9400
556	1592669.1700	377388.8600
555	1592626.6800	377405.3400
554	1592626.1700	377403.8800
553	1592624.4600	377406.1400
552	1592623.9400	377404.6500
551	1592582.6800	377421.1400
550	1592582.1300	377419.6400
549	1592580.4500	377421.9400
548	1592579.9100	377420.4500
547	1592538.9200	377436.8600
546	1592538.3800	377435.3400
545	1592536.7000	377437.6600
544	1592536.1600	377436.1300
543	1592495.1000	377452.6000
542	1592494.5800	377451.1900
541	1592492.8700	377453.4000
540	1592492.3600	377451.9900
539	1592451.5100	377468.2600
538	1592451.0300	377466.9500
537	1592449.2900	377469.0600
536	1592448.8100	377467.7600
535	1592405.7700	377484.6800
534	1592405.3900	377483.6300
533	1592403.5500	377485.4800
532	1592403.1700	377484.4400
531	1592389.0000	377490.7100
530	1592360.2200	377501.7800
529	1592359.6900	377500.3300
528	1592358.0200	377502.6300
527	1592357.4700	377501.1400
526	1592313.2300	377519.8700
525	1592312.4500	377517.9700
524	1592311.0300	377520.7200
523	1592310.2600	377518.8700
522	1592299.4100	377525.2000
521	1592288.9000	377528.7300
520	1592286.6000	377529.5400
519	1592272.5100	377534.5300
518	1592271.8000	377532.6200

1	2	3
517	1592270.2800	377535.3200
516	1592269.5900	377533.4400
515	1592230.1100	377549.5500
514	1592229.5100	377547.8100
513	1592227.8800	377550.3400
512	1592227.2800	377548.5800
511	1592187.0600	377564.7900
510	1592186.5200	377563.2900
509	1592184.8400	377565.5800
508	1592184.3000	377564.1000
507	1592172.0100	377570.1300
506	1592162.6300	377573.8300
505	1592141.3900	377581.0200
504	1592140.8200	377579.4900
503	1592139.1500	377581.7700
502	1592138.6000	377580.3000
501	1592104.4000	377593.5300
500	1592104.0000	377592.4400
499	1592102.1600	377594.2800
498	1592101.7800	377593.2400
497	1592067.7000	377605.9400
496	1592067.4900	377605.3400
495	1592066.3500	377605.7100
494	1592065.4600	377606.7000
493	1592065.2500	377606.0800
492	1592026.1400	377620.0000
491	1592002.5200	377626.0500
490	1591918.1900	377645.8700
489	1591902.6400	377649.8000
77	1591903.2800	377653.5800
Контур 4		
157	1592691.1300	377363.1700
158	1592686.8399	377364.6500
794	1592687.0000	377365.4000
159	1592678.3500	377368.5500
795	1592679.1100	377370.1100
796	1592668.9800	377373.5500
161	1592668.2155	377371.4172
162	1592666.9505	377367.8881
163	1592647.1128	377375.3568
797	1592648.5800	377378.5200
798	1592623.2000	377387.7000
799	1592591.8100	377400.4600
584	1592592.0900	377401.2000
583	1592599.4300	377398.4600
582	1592599.9100	377399.8700
581	1592601.6700	377397.7000
580	1592602.1400	377399.1100

1	2	3
579	1592608.2000	377395.7000
578	1592651.7500	377382.3400
577	1592664.1500	377378.0100
576	1592673.1600	377374.7100
575	1592764.0900	377341.3700
574	1592777.3000	377336.3400
573	1592839.2100	377313.7900
787	1592837.3300	377310.1400
788	1592814.3200	377318.5900
789	1592790.5000	377327.3300
790	1592762.3300	377337.6700
791	1592729.2600	377349.8200
792	1592699.2700	377360.8300
793	1592692.4400	377363.1500
157	1592691.1300	377363.1700
Конту 5		
170	1592502.8152	377431.6384
171	1592473.7900	377441.7900
172	1592444.9548	377451.8864
847	1592445.4200	377454.9400
848	1592418.8000	377464.7900
173	1592417.4691	377461.1130
174	1592406.0663	377465.1925
175	1592377.3600	377475.6300
801	1592378.2800	377478.0400
800	1592369.0300	377481.5300
176	1592368.1500	377479.1300
177	1592344.6500	377488.5600
178	1592329.6970	377494.5090
179	1592320.3942	377498.0168
180	1592317.8648	377497.8643
802	1592318.1800	377498.8800
803	1592294.8300	377507.0100
181	1592294.5426	377506.2273
182	1592269.2994	377516.3526
183	1592260.9572	377519.4384
184	1592260.5564	377518.3170
185	1592251.6458	377522.3102
849	1592252.0900	377523.4600
850	1592224.0400	377533.7500
851	1592190.8800	377545.7000
852	1592164.2600	377554.6900
188	1592163.4396	377552.1546
189	1592154.5650	377555.1931
853	1592155.7900	377558.3300
854	1592125.3300	377569.0200
855	1592097.7800	377578.3400
856	1592069.8900	377588.4100

1	2	3
857	1592062.1300	377591.1400
807	1592040.5200	377598.3400
806	1592029.5000	377600.7700
805	1592025.0200	377601.9700
196	1592024.2742	377599.0370
197	1592012.7700	377601.4600
198	1592005.9400	377603.0900
199	1591959.9000	377613.7800
200	1591936.6200	377618.8100
201	1591935.4110	377612.4610
202	1591917.8140	377615.9119
203	1591884.3709	377623.9715
204	1591874.3255	377629.6431
205	1591865.2800	377632.2700
206	1591851.7399	377635.1400
809	1591852.5900	377638.5400
808	1591845.4900	377640.2200
207	1591844.4200	377636.5100
208	1591827.5390	377641.1950
209	1591808.4300	377645.4200
210	1591778.3100	377651.8400
211	1591767.4224	377653.2124
811	1591767.6200	377656.0800
810	1591760.3700	377656.7200
212	1591760.1000	377653.4800
213	1591734.9000	377656.0000
214	1591734.0182	377657.0993
215	1591706.3580	377658.8192
216	1591686.0900	377659.7000
650	1591674.7000	377662.7300
649	1591702.6500	377661.3700
648	1591702.7900	377663.5700
647	1591705.0100	377661.2600
646	1591705.1500	377663.4200
645	1591746.4000	377659.2500
644	1591746.4800	377660.3800
643	1591747.6600	377660.3000
642	1591748.7600	377659.1400
641	1591748.8300	377660.2100
640	1591770.2700	377658.0900
639	1591809.7500	377652.5100
638	1591854.8400	377644.9300
637	1591921.4500	377629.9500
636	1591934.6700	377626.3700
635	1591998.0200	377612.5700
634	1592021.9200	377606.7000
633	1592056.2800	377596.4900
632	1592059.3600	377595.3900

1	2	3
631	1592074.0400	377590.1800
630	1592074.5000	377591.5100
629	1592076.2700	377589.3900
628	1592076.7300	377590.7300
627	1592115.6700	377575.3900
626	1592116.1500	377576.8000
625	1592117.9000	377574.6000
624	1592118.3900	377576.0400
623	1592152.0100	377562.4800
622	1592157.3300	377560.6400
621	1592162.0600	377559.0100
620	1592182.0100	377552.0000
619	1592182.7200	377554.0400
618	1592184.2400	377551.2200
617	1592184.9500	377553.2700
616	1592223.7500	377537.3400
615	1592224.4700	377539.4500
614	1592225.9800	377536.5600
613	1592226.7100	377538.6800
612	1592265.1000	377522.8200
611	1592265.9700	377525.0100
610	1592267.3000	377521.9500
609	1592268.1600	377524.1500
608	1592292.4700	377513.1500
607	1592303.5700	377509.0200
606	1592304.0200	377510.1900
605	1592305.7900	377508.1900
604	1592306.2200	377509.3500
603	1592341.8400	377494.7600
602	1592342.1100	377495.4400
601	1592344.0600	377493.9300
600	1592344.3100	377494.5800
599	1592378.4400	377481.1200
598	1592384.5800	377478.8000
597	1592493.0800	377438.2200
596	1592493.1400	377438.3900
595	1592495.3000	377437.4000
594	1592495.3600	377437.5900
593	1592528.2700	377425.0700
592	1592528.4500	377425.5700
591	1592530.4900	377424.2500
590	1592530.6800	377424.7700
589	1592563.7800	377411.7900
588	1592564.0900	377412.6500
587	1592565.9900	377410.9600
586	1592566.3100	377411.8500
585	1592574.5200	377407.7700
844	1592545.0200	377418.6200

1	2	3
845	1592526.8500	377425.2500
846	1592503.6100	377433.8700
170	1592502.8152	377431.6384
Контур 6		
218	1591661.3060	377661.3978
219	1591650.1600	377662.2200
655	1591650.1400	377663.9300
654	1591659.1700	377663.4900
653	1591659.3900	377666.7300
652	1591661.7400	377666.5700
651	1591661.5400	377663.3700
218	1591661.3060	377661.3978
Контур 7		
220	1591639.8014	377662.5370
221	1591634.1500	377662.7100
222	1591601.9538	377664.8255
662	1591602.1400	377667.5600
661	1591622.1900	377665.8900
660	1591622.3500	377668.8700
659	1591624.7100	377668.7400
658	1591624.5600	377665.6900
657	1591630.0000	377665.2400
656	1591639.7300	377664.4300
220	1591639.8014	377662.5370
Контур 8		
663	1591587.6100	377668.3700
664	1591587.7300	377670.8700
665	1591585.3700	377671.0200
666	1591585.0900	377668.5100
663	1591587.6100	377668.3700
Контур 9		
224	1591584.6944	377665.7595
225	1591570.2700	377666.2700
226	1591537.7905	377666.8434
227	1591522.3968	377664.9319
814	1591511.3300	377665.2400
228	1591511.1865	377663.5399
229	1591498.5866	377664.2148
230	1591499.0400	377668.7900
815	1591484.6400	377670.3600
816	1591484.5500	377671.6300
817	1591474.5600	377672.3800
231	1591474.3266	377670.6048
232	1591468.0399	377670.0200
233	1591445.5400	377670.8900
234	1591436.5641	377673.2097
858	1591436.6100	377673.9400
818	1591407.3100	377675.2100

1	2	3
819	1591394.7200	377675.9900
820	1591394.7200	377675.4800
821	1591393.7200	377675.4800
822	1591393.7200	377675.9900
823	1591372.3200	377677.2000
237	1591372.2652	377675.9178
238	1591364.4300	377676.0400
239	1591358.3900	377676.2700
240	1591333.9600	377677.3700
241	1591323.7700	377677.7700
242	1591304.2900	377678.5400
243	1591284.5600	377679.8000
244	1591279.2600	377680.1600
245	1591273.2600	377680.2900
246	1591273.1100	377674.2100
247	1591255.6300	377673.8700
248	1591243.5426	377674.0137
829	1591243.7200	377677.4800
828	1591244.0900	377681.0500
827	1591245.6200	377683.3500
705	1591248.2400	377684.8100
704	1591255.0300	377684.7700
703	1591258.3400	377684.6500
702	1591263.6400	377686.3300
701	1591263.6700	377684.4600
700	1591266.0000	377686.3700
699	1591266.0300	377684.3700
698	1591302.2100	377683.0700
697	1591302.2900	377684.5800
696	1591304.5700	377682.9900
695	1591304.6500	377684.4500
694	1591340.9100	377681.6900
693	1591340.9600	377682.7500
692	1591343.2700	377681.6000
691	1591343.3200	377682.6500
690	1591364.1700	377680.8500
689	1591372.9700	377680.6400
688	1591381.4400	377680.0800
687	1591381.4700	377680.7200
686	1591383.8000	377679.9200
685	1591383.8300	377680.6000
684	1591422.1000	377677.3700
683	1591422.1700	377678.6700
682	1591424.4600	377677.2100
681	1591424.5300	377678.5400
680	1591462.4300	377674.6800
679	1591462.5000	377676.6100
678	1591464.7900	377674.5300

1	2	3
677	1591464.8600	377676.5200
676	1591498.4000	377672.2800
675	1591504.4900	377672.6200
674	1591504.5800	377674.6700
673	1591506.8700	377672.7500
672	1591506.9400	377674.5600
671	1591510.6000	377672.9500
670	1591546.4200	377670.5900
669	1591546.5300	377672.7200
668	1591548.7800	377670.4300
667	1591548.8800	377672.6100
666	1591585.0900	377668.5100
224	1591584.6944	377665.7595
Контур 10		
249	1591233.8420	377674.2068
250	1591105.1215	377662.7790
251	1591062.1239	377664.1026
252	1591041.4995	377668.2203
253	1591041.9400	377670.1600
254	1591042.5798	377672.9776
859	1591043.0300	377674.9600
860	1591026.3500	377679.3100
861	1591004.2000	377685.3200
258	1591004.2037	377682.8775
259	1590993.8995	377688.5982
260	1590945.4677	377692.2330
261	1590923.7320	377685.6777
262	1590923.3300	377688.2400
263	1590917.0700	377687.4400
264	1590893.3700	377683.0500
831	1590893.0600	377685.1000
838	1590863.5400	377680.2500
830	1590831.4200	377674.9800
267	1590831.6349	377673.7767
268	1590808.9798	377670.1536
833	1590808.7000	377671.8100
832	1590800.9400	377670.4900
269	1590801.1807	377668.9063
270	1590790.0000	377666.0300
271	1590784.4400	377665.5000
272	1590771.7900	377663.1500
289	1590771.2200	377665.7200
835	1590759.8100	377664.0100
834	1590725.4700	377658.4600
274	1590726.1651	377652.6880
275	1590692.2188	377647.5050
837	1590689.6900	377651.6500
836	1590683.6500	377650.6000

1	2	3
277	1590670.2497	377645.5715
278	1590658.3800	377643.9000
279	1590650.7200	377642.9300
280	1590643.4000	377642.1000
281	1590637.6300	377641.0200
282	1590627.5700	377638.3400
283	1590614.7800	377635.9900
284	1590598.1800	377633.5900
285	1590577.3029	377630.7936
286	1590545.9700	377625.7900
287	1590523.4300	377620.7000
1	1590522.6815	377625.8823
761	1590553.1200	377631.0500
760	1590553.0800	377631.2800
759	1590555.4500	377631.4400
758	1590554.2400	377631.4800
757	1590555.4100	377631.6800
756	1590597.5000	377638.5800
755	1590597.4400	377638.9100
754	1590599.8300	377638.9800
753	1590599.7600	377639.3400
752	1590642.4200	377646.2000
751	1590644.7500	377646.6000
750	1590642.3400	377646.6300
749	1590644.6700	377647.0300
748	1590684.0500	377653.2700
477	1590684.0000	377653.5600
746	1590686.3700	377653.6600
745	1590686.3300	377653.9400
744	1590714.3100	377658.4100
743	1590725.8600	377660.3100
742	1590725.8300	377660.5400
741	1590728.1900	377660.7000
740	1590728.1600	377660.8800
739	1590773.0400	377668.1000
738	1590772.9900	377668.3800
737	1590775.3600	377668.4800
736	1590775.3200	377668.7700
735	1591093.6200	377671.4400
734	1591069.7900	377672.2300
733	1591047.7200	377675.7600
732	1590820.1200	377675.8700
731	1590822.4600	377676.2600
730	1590820.0600	377676.2600
729	1591043.7200	377676.4000
728	1590822.4000	377676.6200
727	1591032.3000	377678.2300
726	1591191.1000	377682.4800

1	2	3
725	1590871.7000	377684.3900
724	1590871.6500	377684.7300
723	1590874.0300	377684.7700
722	1591225.1400	377684.8900
721	1591229.1600	377684.9400
720	1591229.1600	377684.9400
719	1591227.1500	377684.9400
718	1591226.0100	377684.9500
717	1590873.9800	377685.0800
716	1590993.9500	377689.5900
715	1590923.0400	377692.8600

1	2	3
714	1590922.9900	377693.1600
713	1590925.3700	377693.2400
712	1590948.5600	377693.2700
711	1590926.3200	377693.3400
710	1590925.9800	377693.3400
709	1590925.3200	377693.5500
708	1590964.8900	377693.5600
826	1591232.2500	377683.4100
825	1591233.7200	377681.1800
824	1591234.0200	377677.6800
249	1591233.8420	377674.2068

Таблица № 10

Каталог координат характерных точек границ образуемых
частей земельных участков

№ поворотной точки	У-МСК66	Х-МСК66
1	2	3
66:06:0000000:3У1:чзу1		
Контур 1		
288	1590771.4856	377664.5225
289	1590771.2200	377665.7200
290	1590770.8420	377667.7373
739	1590773.0400	377668.1000
738	1590772.9900	377668.3800
737	1590775.3200	377668.7700
736	1590775.3600	377668.4800
735	1590820.1200	377675.8700
734	1590820.0600	377676.2600
733	1590822.4000	377676.6200
732	1590822.4600	377676.2600
731	1590871.7000	377684.3900
730	1590871.6500	377684.7300
294	1590873.3090	377684.9792
295	1590873.7990	377681.9277
296	1590863.5400	377680.2500
297	1590831.4200	377674.9800
298	1590808.7993	377671.2126
299	1590801.0416	377669.8217
288	1590771.4856	377664.5225
Контур 2		
300	1591252.4990	377673.9072
301	1591251.3577	377677.5847
302	1591272.8860	377683.4199
303	1591297.1230	377682.2521

1	2	3
304	1591330.8165	377680.2705
305	1591330.6981	377677.4980
241	1591323.7700	377677.7700
242	1591304.2900	377678.5400
243	1591284.5600	377679.8000
244	1591279.2600	377680.1600
245	1591273.2600	377680.2900
306	1591273.2432	377679.3973
300	1591252.4990	377673.9072
Контур 3		
308	1591392.2106	377676.0753
309	1591392.2490	377677.6732
310	1591416.3858	377677.7504
684	1591422.1000	377677.3700
311	1591422.1215	377677.7688
312	1591424.4898	377677.7764
681	1591424.4600	377677.2100
321	1591461.2649	377674.7576
322	1591469.3840	377673.8460
323	1591496.0815	377672.1803
324	1591513.6037	377671.4542
325	1591513.4626	377667.4566
326	1591498.9668	377668.0517
230	1591499.0400	377668.7900
815	1591484.6400	377670.3600
816	1591484.5500	377671.6300
817	1591444.4643	377692.3755
232	1591468.0399	377670.0200
234	1591436.5641	377673.2097
858	1591436.6100	377673.9400

1	2	3
818	1591407.3100	377675.2100
819	1591394.7200	377675.9900
820	1591394.7200	377675.4800
821	1591393.7200	377675.4800
822	1591393.7200	377675.9900
308	1591392.2106	377676.0753
Контур 4		
315	1591439.3074	377690.9878
316	1591440.1175	377692.6174
54	1591442.6942	377692.4776
317	1591444.4643	377692.3755
318	1591443.6672	377690.7722
315	1591439.3074	377690.9878
Контур 5		
327	1591907.3121	377626.3417
328	1591908.3844	377630.1978
329	1591947.6570	377620.7625
330	1591989.4589	377611.6261
331	1591988.5973	377607.7200
199	1591959.9000	377613.7800
200	1591936.6200	377618.8100
327	1591907.3121	377626.3417
Контур 6		
350	1592064.6776	377606.9646
351	1592065.3940	377609.0049
86	1592073.6000	377605.9200
333	1592085.5600	377602.4500
334	1592097.5815	377598.1217
91	1592131.9631	377585.9869
92	1592141.5190	377582.2310
93	1592163.5627	377574.0390
94	1592172.3289	377571.0001
95	1592190.1487	377564.9352
96	1592200.7243	377561.2922
97	1592209.8927	377558.4206
98	1592214.2150	377556.9550
335	1592229.7106	377551.2813
336	1592228.4703	377548.1690
513	1592227.2800	377548.5800
512	1592227.8800	377550.3400
511	1592187.0600	377564.7900
510	1592186.5200	377563.2900
509	1592184.3000	377564.1000
508	1592184.8400	377565.5800
507	1592172.0100	377570.1300
506	1592162.6300	377573.8300
505	1592141.3900	377581.0200
504	1592140.8200	377579.4900

1	2	3
503	1592138.6000	377580.3000
502	1592139.1500	377581.7700
501	1592104.4000	377593.5300
500	1592104.0000	377592.4400
499	1592101.7800	377593.2400
498	1592102.1600	377594.2800
497	1592067.7000	377605.9400
496	1592067.4900	377605.3400
495	1592066.3500	377605.7100
494	1592065.2500	377606.0800
493	1592065.4600	377606.7000
350	1592064.6776	377606.9646
Контур 7		
341	1592157.7660	377560.4897
342	1592157.1520	377559.3644
343	1592153.3521	377560.7515
344	1592153.9325	377561.8151
622	1592157.3300	377560.6400
341	1592157.7660	377560.4897
Контур 8		
353	1592269.4110	377535.6278
354	1592269.9002	377537.0657
355	1592299.0980	377526.2858
356	1592312.0777	377521.4684
357	1592359.4843	377503.7716
358	1592406.9297	377486.3566
359	1592452.0242	377469.6722
360	1592494.1027	377454.4398
361	1592538.6624	377438.0436
362	1592583.8214	377422.2545
363	1592583.3367	377420.9042
364	1592582.4764	377418.4873
551	1592582.6800	377421.1400
550	1592582.1300	377419.6400
549	1592579.9100	377420.4500
548	1592580.4500	377421.9400
547	1592538.9200	377436.8600
546	1592538.3800	377435.3400
545	1592536.1600	377436.1300
544	1592536.7000	377437.6600
543	1592495.1000	377452.6000
542	1592494.5800	377451.1900
541	1592492.3600	377451.9900
540	1592492.8700	377453.4000
539	1592451.5100	377468.2600
538	1592451.0300	377466.9500
537	1592448.8100	377467.7600
536	1592449.2900	377469.0600

1	2	3
535	1592405.7700	377484.6800
534	1592405.3900	377483.6300
533	1592403.1700	377484.4400
532	1592403.5500	377485.4800
531	1592389.0000	377490.7100
530	1592360.2200	377501.7800
529	1592359.6900	377500.3300
528	1592357.4700	377501.1400
527	1592358.0200	377502.6300
526	1592313.2300	377519.8700
525	1592312.4500	377517.9700
524	1592310.2600	377518.8700
523	1592311.0300	377520.7200
522	1592299.4100	377525.2000
521	1592288.9000	377528.7300
520	1592286.6000	377529.5400
519	1592272.5100	377534.5300
518	1592271.8000	377532.6200
517	1592269.5900	377533.4400
516	1592270.2800	377535.3200
353	1592269.4110	377535.6278
Контур 9		
373	1592502.9765	377432.0649
374	1592479.1711	377440.7524
375	1592445.1669	377453.2784
847	1592445.4200	377454.9400
848	1592418.8000	377464.7900
376	1592418.1740	377463.0606
377	1592412.4011	377465.1388
378	1592379.6241	377477.4678
379	1592380.6300	377480.2400
380	1592381.0343	377481.2110
597	1592493.0800	377438.2200
596	1592493.1400	377438.3900
595	1592495.3600	377437.5900
594	1592495.3000	377437.4000
593	1592528.2700	377425.0700
592	1592528.4500	377425.5700
591	1592530.6800	377424.7700
590	1592530.4900	377424.2500
369	1592545.9143	377418.4769
370	1592545.8544	377418.3131
845	1592526.8500	377425.2500
846	1592503.6100	377433.8700
373	1592502.9765	377432.0649
Контур 10		
392	1592660.3614	377375.4606
393	1592661.5752	377378.9091

1	2	3
577	1592764.0900	377341.3700
576	1592673.1600	377374.7100
397	1592726.6359	377355.1027
398	1592725.5433	377352.1889
399	1592692.5923	377364.1141
400	1592678.5904	377369.0434
795	1592679.1100	377370.1100
796	1592668.9800	377373.5500
401	1592668.6224	377372.5524
392	1592660.3614	377375.4606
66:06:0000000:80:3У1:чзу1		
Контур 1		
290	1590770.8420	377667.7373
291	1590770.7096	377668.4442
292	1590822.7338	377677.7748
293	1590873.1648	377685.8771
294	1590873.3090	377684.9792
730	1590871.6500	377684.7300
731	1590871.7000	377684.3900
732	1590822.4600	377676.2600
733	1590822.4000	377676.6200
734	1590820.0600	377676.2600
735	1590820.1200	377675.8700
736	1590775.3600	377668.4800
737	1590775.3200	377668.7700
738	1590772.9900	377668.3800
739	1590773.0400	377668.1000
290	1590770.8420	377667.7373
Контур 2		
310	1591416.3858	377677.7504
311	1591422.1215	377677.7688
683	1591422.1700	377678.6700
310	1591416.3858	377677.7504
Контур 3		
312	1591424.4898	377677.7764
313	1591432.7527	377677.8028
314	1591435.8176	377683.9680
315	1591439.3074	377690.9878
318	1591443.6672	377690.7722
319	1591440.1773	377683.7520
320	1591437.0571	377677.4757
321	1591461.2649	377674.7576
681	1591424.4600	377677.2100
312	1591424.4898	377677.7764
Контур 4		
336	1592228.4703	377548.1690
337	1592228.2218	377547.5453
338	1592185.1975	377562.9952

1	2	3
339	1592163.2545	377570.5481
340	1592161.0875	377566.5767
341	1592157.7660	377560.4897
344	1592153.9325	377561.8151
345	1592157.2700	377567.9315
346	1592159.4299	377571.8899
347	1592139.3962	377579.0155
348	1592096.2485	377594.3503
349	1592064.1974	377605.5984
350	1592064.6776	377606.9646
494	1592065.2500	377606.0800
495	1592066.3500	377605.7100
496	1592067.4900	377605.3400
497	1592067.7000	377605.9400
498	1592102.1600	377594.2800
499	1592101.7800	377593.2400
500	1592104.0000	377592.4400
501	1592104.4000	377593.5300
502	1592139.1500	377581.7700
503	1592138.6000	377580.3000
504	1592140.8200	377579.4900
505	1592141.3900	377581.0200
506	1592162.6300	377573.8300
507	1592172.0100	377570.1300
508	1592184.8400	377565.5800
509	1592184.3000	377564.1000
510	1592186.5200	377563.2900
511	1592187.0600	377564.7900
512	1592227.8800	377550.3400
513	1592227.2800	377548.5800
336	1592228.4703	377548.1690
Контур 5		
516	1592270.2800	377535.3200
517	1592269.5900	377533.4400
518	1592271.8000	377532.6200
519	1592272.5100	377534.5300
520	1592286.6000	377529.5400
521	1592288.9000	377528.7300
522	1592299.4100	377525.2000
523	1592311.0300	377520.7200
524	1592310.2600	377518.8700
525	1592312.4500	377517.9700
526	1592313.2300	377519.8700
527	1592358.0200	377502.6300
528	1592357.4700	377501.1400
529	1592359.6900	377500.3300
530	1592360.2200	377501.7800
531	1592389.0000	377490.7100

1	2	3
532	1592403.5500	377485.4800
533	1592403.1700	377484.4400
534	1592405.3900	377483.6300
535	1592405.7700	377484.6800
536	1592449.2900	377469.0600
537	1592448.8100	377467.7600
538	1592451.0300	377466.9500
539	1592451.5100	377468.2600
540	1592492.8700	377453.4000
541	1592492.3600	377451.9900
542	1592494.5800	377451.1900
543	1592495.1000	377452.6000
544	1592536.7000	377437.6600
545	1592536.1600	377436.1300
546	1592538.3800	377435.3400
547	1592538.9200	377436.8600
548	1592580.4500	377421.9400
549	1592579.9100	377420.4500
550	1592582.1300	377419.6400
551	1592582.6800	377421.1400
363	1592583.3367	377420.9042
364	1592582.4764	377418.4873
365	1592537.8751	377434.0814
366	1592530.3462	377432.3278
367	1592520.2958	377429.9869
368	1592546.5958	377420.3321
369	1592545.9143	377418.4769
590	1592530.4900	377424.2500
591	1592530.6800	377424.7700
592	1592528.4500	377425.5700
593	1592528.2700	377425.0700
594	1592495.3000	377437.4000
595	1592495.3600	377437.5900
596	1592493.1400	377438.3900
597	1592493.0800	377438.2200
598	1592384.5800	377478.8000
379	1592380.6300	377480.2400
380	1592381.0343	377481.2110
381	1592413.7869	377468.8912
382	1592448.7414	377456.2385
383	1592480.5489	377444.5076
384	1592513.4523	377432.4999
385	1592523.3976	377434.8164
386	1592531.0228	377436.5924
387	1592492.7313	377450.6822
388	1592449.6965	377466.2609
389	1592405.5463	377482.6034
390	1592358.0957	377500.0204

1	2	3
391	1592310.6823	377517.7196
352	1592268.6251	377533.3173
353	1592269.4110	377535.6278
516	1592270.2800	377535.3200
Контур 6		
393	1592661.5752	377378.9091
394	1592661.6895	377379.2337
395	1592693.9357	377367.8819
396	1592726.9480	377355.9345
397	1592726.6359	377355.1027
576	1592673.1600	377374.7100
577	1592664.1500	377378.0100
393	1592661.5752	377378.9091
66:06:1901008:38:3У1:чзу1		
298	1590808.7993	377671.2126
299	1590801.0416	377669.8217
832	1590800.9400	377670.4900
833	1590808.7000	377671.8100
298	1590808.7993	377671.2126
66:06:1901008:55:3У1:чзу1		
236	1591407.3182	377674.5156
307	1591392.1648	377675.1218
308	1591392.2106	377676.0753
822	1591393.7200	377675.9900
821	1591393.7200	377675.4800
820	1591394.7200	377675.4800
819	1591394.7200	377675.9900
818	1591407.3100	377675.2100
236	1591407.3182	377674.5156
66:06:1901008:56:3У1:чзу1		
234	1591436.5641	377673.2097
235	1591427.2777	377673.8061
236	1591407.3182	377674.5156
818	1591407.3100	377675.2100
858	1591436.6100	377673.9400
234	1591436.5641	377673.2097
66:06:1901008:108:3У1чзу1		
230	1591499.0400	377668.7900
231	1591474.3266	377670.6048
817	1591474.5600	377672.3800
816	1591484.5500	377671.6300
815	1591484.6400	377670.3600
230	1591499.0400	377668.7900
66:06:1901008:66:3У1чзу1		
375	1592445.1669	377453.2784
376	1592418.1740	377463.0606
848	1592418.8000	377464.7900
847	1592445.4200	377454.9400

1	2	3
375	1592445.1669	377453.2784
66:06:1901008:41:3У1чзу1		
372	1592544.3469	377416.8929
373	1592502.9765	377432.0649
846	1592503.6100	377433.8700
845	1592526.8500	377425.2500
844	1592545.0200	377418.6200
372	1592544.3469	377416.8929
66:06:190109:45:3У1:чзу1		
371	1592545.2163	377416.5775
372	1592544.3469	377416.8929
844	1592545.0200	377418.6200
370	1592545.8544	377418.3131
371	1592545.2163	377416.5775
66:06:0000000:59:3У1:чзу1		
400	1592678.5904	377369.0434
401	1592668.6224	377372.5524
796	1592668.9800	377373.5500
795	1592679.1100	377370.1100
400	1592678.5904	377369.0434
66:06:1901009:45:3У1:чзу1		
86	1592073.6000	377605.9200
332	1592073.8021	377606.4669
333	1592085.5600	377602.4500
86	1592073.6000	377605.9200

4. Вид разрешенного использования образуемых земельных участков, предназначенных для размещения линейного объекта и объектов капитального строительства, проектируемых в составе линейного объекта, а также существующих земельных участков, занятых линейным объектом и объектами капитального строительства, входящими в состав линейного объекта, в соответствии с проектом планировки территории

Проектом межевания территории предлагается провести установление вида разрешенного использования земельных участков:

– для образуемых земельных участков 66:06:1901006:3У1, 66:06:1901006:50:3У1, 66:06:1901006:114:3У1, 66:06:1901006:175:3У1, 66:06:1901006:222:3У1, 66:06:1901008:7:3У1, 66:06:1901008:15:3У1, 66:06:1901008:23:3У1, 66:06:1901008:25:3У1, 66:06:1901008:36:3У1, 66:06:1901008:37:3У1, 66:06:1901008:38:3У1, 66:06:1901008:40:3У1, 66:06:1901008:41:3У1, 66:06:1901008:45:3У1, 66:06:1901008:50:3У1, 66:06:1901008:51:3У1, 66:06:1901008:54:3У1, 66:06:1901008:55:3У1, 66:06:1901008:56:3У1, 66:06:1901008:59:3У1, 66:06:1901008:60:3У1, 66:06:1901008:61:3У1, 66:06:1901008:62:3У1, 66:06:1901008:63:3У1, 66:06:1901008:64:3У1, 66:06:1901008:65:3У1, 66:06:1901008:66:3У1, 66:06:1901008:73:3У1, 66:06:1901008:82:3У1, 66:06:1901008:84:3У1, 66:06:1901008:89:3У1, 66:06:1901008:95:3У1, 66:06:1901008:97:3У1, 66:06:1901008:98:3У1, 66:06:1901008:100:3У1, 66:06:1901008:109:3У1, 66:06:1901008:337:3У1, 66:06:1901008:548:3У1, 66:06:1901008:671:3У1, 66:06:1901008:761:3У1, 66:06:1901008:762:3У1, 66:06:1901008:812:3У1, 66:06:1901008:960:3У1, 66:06:1901008:997:3У1, 66:06:1901008:1003:3У1, 66:06:1901009:4:3У1, 66:06:1901009:13:3У1, 66:06:1901009:19:3У1, 66:06:1901009:26:3У1, 66:06:1901009:35:3У1, 66:06:1901009:45:3У1, 66:06:1901009:64:3У1, 66:06:1901009:66:3У1, 6606:0000000:3У1, 66:06:0000000:80:3У1 (единое землепользование) – земельные участки (территории) общего пользования (12.0);

– для образуемого земельного участка (единое землепользование) 66:06:0000000:62:3У1 – автомобильный транспорт (7.2).

Виды разрешенного использования образуемых земельных участков соответствуют приказу Федеральной службой Государственной регистрации, кадастра и картографии от 10.11.2020 № П/0412 «Об утверждении классификатора видов разрешенного использования земельных участков».

Согласно коду 12.0 земельные участки (территории) общего пользования – земельные участки общего пользования. Содержание данного вида разрешенного использования включает в себя содержание видов разрешенного использования с кодом 12.0.1 – 12.0.2.

Согласно коду 12.0.1 (улично-дорожная сеть) в границах земельного участка предусмотрено размещение объектов улично-дорожной сети: автомобильных дорог, трамвайных путей и пешеходных тротуаров в границах населенных пунктов, пешеходных переходов, бульваров, площадей, проездов,

велодорожек и объектов велотранспортной и инженерной инфраструктуры; размещение придорожных стоянок (парковок) транспортных средств в границах городских улиц и дорог, за исключением предусмотренных видами разрешенного использования с кодами 2.7.1, 4.9, 7.2.3, а также некапитальных сооружений, предназначенных для охраны транспортных средств.

Согласно коду 7.2 Размещение зданий и сооружений автомобильного транспорта. Содержание данного вида разрешенного использования включает в себя содержание видов разрешенного использования с кодами 7.2.1-7.2.3.

Согласно коду 7.2.1 в границах земельного участка предусмотрено размещение автомобильных дорог за пределами населенных пунктов и технически связанных с ними сооружений, придорожных стоянок (парковок) транспортных средств в границах городских улиц и дорог, за исключением предусмотренных видами разрешенного использования с кодами 2.7.1, 4.9, 7.2.3, а также некапитальных сооружений, предназначенных для охраны транспортных средств; размещение объектов, предназначенных для размещения постов органов внутренних дел, ответственных за безопасность дорожного движения.

Для земельных участков, образуемых после раздела и остающиеся у правообладателей, а также для земельных участков, на которых устанавливаются сервитут/публичные сервитуты, вид разрешенного использования остается без изменения и соответствует сведениям ЕГРН согласно Письму Минэкономразвития России от 25.09.2019 № 13791-ОГ «Относительно определения вида разрешенного использования образуемого земельного участка». Использование земельных участков согласно виду разрешенного использования осуществляется в соответствии с законодательством Российской Федерации.

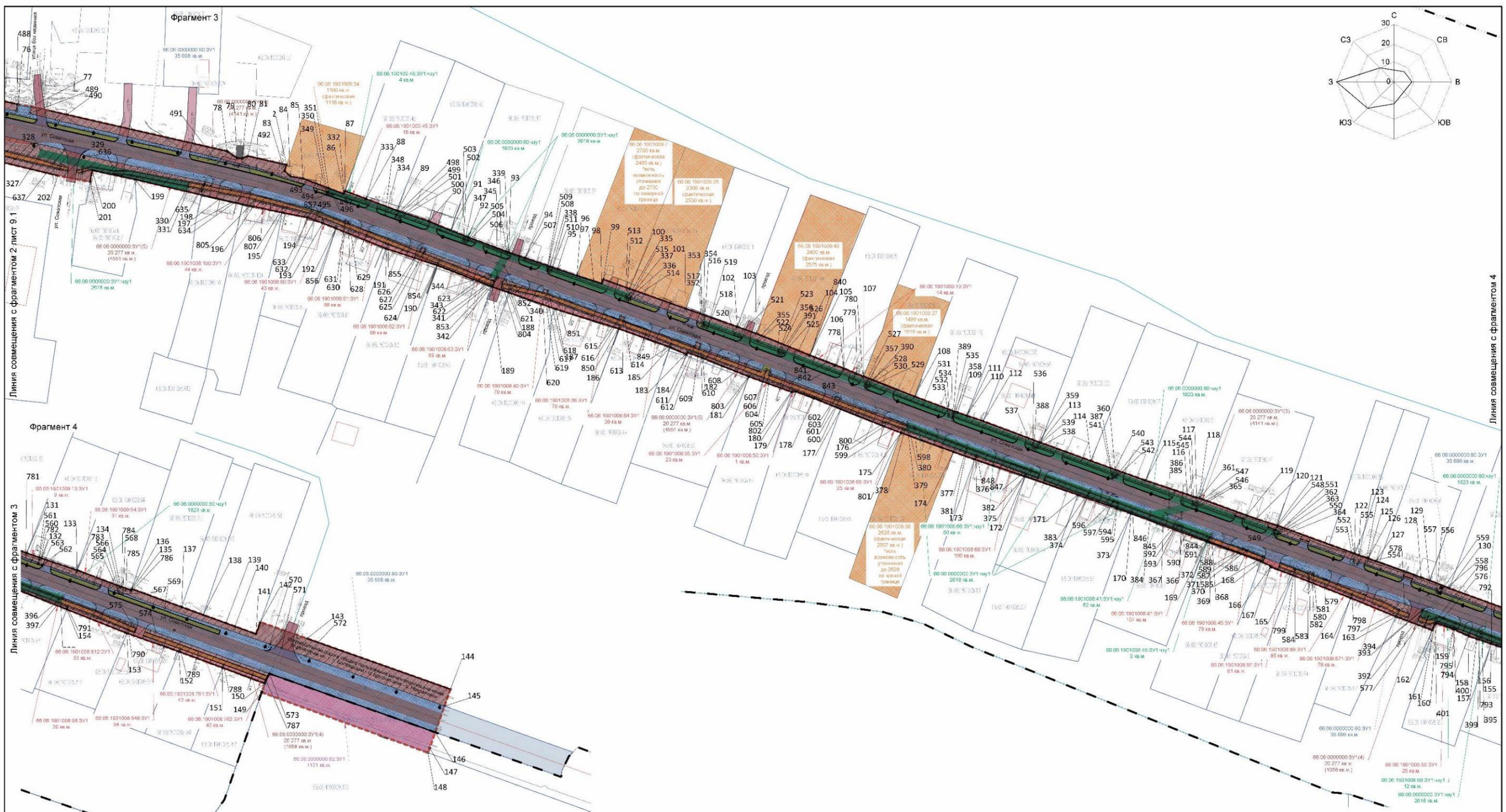
Список используемых сокращений

га – гектар;
обл. – область;
м. о. – муниципальный округ;
р-н – район;
г. – город;
р.п. – рабочий поселок;
с. – село;
ул. – улица;
д. – дом;
км. – километр;
кв. м – квадратный метр;
ст. – статья;
п. – пункт;
а/д – автомобильная дорога;
н/с – несекретно;
ЕГРН – Единый Государственный реестр недвижимости;
МСК – местная система координат;
ЗУ – земельный участок;
чзу – часть земельного участка;
ППТ – проект планировки территории;
ПМТ – проект межевания территории;
ГЧ – графическая часть;
ТЧ – текстовая часть;
ООО – общество с ограниченной ответственностью;
ИНН – идентификационный номер налогоплательщика;
см. – смотри.

143

Приложение № 5
к приказу Министерства строительства
и развития инфраструктуры
Свердловской области
от 10.10.2025 № 471-П

Чертеж межевания территории, масштаб 1:1000, шифр 2021-16-ПМТ.ГЧ2-09



УСЛОВНЫЕ ОБОЗНАЧЕНИЯ
Границы административно-территориального деления, границы земель

	граница населенного пункта село Брунчатское согласно сведениям Единого государственного реестра недвижимости
	границы территории, в отношении которой осуществляется подготовка документации по планировке территории
	границы кварталов согласно сведениям Единого государственного реестра недвижимости
	границы земельных участков (декларированные) согласно сведениям Единого государственного реестра недвижимости
	границы земельных участков (участки) согласно сведениям Единого государственного реестра недвижимости
	объекты капитального строительства согласно сведениям Единого государственного реестра недвижимости
	устанавливаемые красные линии, определяющие территорию общего пользования для размещения улично-дорожной сети (в границах населенного пункта с. Брунчатское)

Элементы планировочной структуры:

	улично-дорожная сеть (территория общего пользования для размещения улично-дорожной сети в границах с. Брунчатское)
	территория, занятая линейным объектом и (или) предназначенная для размещения линейного объекта (участки для размещения автомобильных дорог)
	*исключая элемент планировочной структуры - улично-дорожная сеть
	проезжая часть автомобильной дороги общего пользования регионального значения
	проезжая часть местной улично-дорожной сети (улицы, проезды)
	ликвидируемая проезжая часть улиц и проездов местного значения
	кюветы
	относы насыпи
	надолупускные трубы

Проект межевания

	границы и обозначение декларированных земельных участков, не входящих в границы зоны размещения линейного объекта, смежные участки границы которых подлежат уточнению
	*площадь остается декларированной и уточняется собственниками самостоятельно
	границы и обозначение земельных участков (территории) общего пользования, образуемых путем раздела исходных земельных участков, находящихся в постоянном (бессрочном) пользовании ГКУ "Управление автомобильных дорог"
	границы и обозначение земельных участков для размещения автомобильной дороги, образуемых путем раздела исходных земельных участков, находящихся в постоянном (бессрочном) пользовании ГКУ "Управление автомобильных дорог"
	*площадь исходного земельного участка остается декларированной и уточняется собственниками самостоятельно
	границы и обозначение земельных участков (территорий) общего пользования, образуемых путем раздела исходных земельных участков частной собственности и снимаемых в постоянное (бессрочное) пользование ГКУ "Управление автомобильных дорог"
	границы и обозначение земельных участков (территорий) общего пользования, образуемых из неразграниченной земель государственной/муниципальной собственности с последующим их предоставлением ГКУ "Управление автомобильных дорог" в постоянное (бессрочное) пользование
	границы и обозначение образуемых частей земельных участков
	номера образуемых земельных участков/частей земельных участков
	номера характерных точек образуемых/изменяемых земельных участков/частей земельных участков

Примечание:
 *Сведения и перечень координат характерных точек границ образуемых/изменяемых земельных участков приведены в МСК 65 в разделах 2 и 3 соответственно Тама 3 Сведения об образовании и изменении земельных участков и части земельных участков (2021-16-ПМТ.ГЧ3-09).
 **Сведения о границах территории, в отношении которой осуществляется подготовка документации по планировке территории, приведены в Тама 1 Сведения о территории, в отношении которой осуществляется подготовка документации по планировке территории.
 ***Генеральный план Белгородского городского округа, утвержденный решением Думы Белгородского городского округа от 26.09.2013 № 70 «Об утверждении генерального плана Белгородского городского округа» (далее - Генеральный план округа). Генеральный план округа Белгородского городского округа Свердловской области, утвержденный решением Думы Белгородского городского округа от 20.01.2014 № 05 «Об утверждении генерального плана села Брунчатское Белгородского городского округа Свердловской области» (далее - Генеральный план села Брунчатское).
 ****Необходимость изъятия земельных участков обусловлена приведенными параметрами полосы отвода с нормативно-техническими параметрами (шириной 36 м) с учетом включения в устанавливаемую полосу отвода всех конструктивных элементов автомобильной дороги, в том числе существующих сооружений и устройств в рамках реконструкции линейного объекта (в части организации дорожного движения за счет выделенных и реконструированных полос отвода, а также устройства обочен и обустройства автомобильной дороги) и обеспечения безопасности движения и безопасности в соответствии с нормами отвода земель для размещения автомобильных дорог, установленными требованиями постановления Правительства Российской Федерации от 02.09.2018 № 717 «О нормах отвода земель для размещения автомобильных дорог и (или) объектов дорожного сервиса». В некоторых случаях необходимость изъятия земельных участков, в значимой мере необходимой для размещения автомобильных дорог, обусловлена необходимостью выполнения работ по содержанию автомобильных дорог в соответствии с пунктом 4 постановления Правительства Российской Федерации от 02.09.2009 № 717 «О нормах отвода земель для размещения автомобильных дорог и (или) объектов дорожного сервиса».



Имя				Подпись				Дата			
Разработал	Одобрено	Исполнил	Проверил	Одобрено	Исполнено	Исполнено	Исполнено	06.25	06.25	06.25	06.25
2021-16-ПМТ.ГЧ3-09 Документация по планировке территории для размещения линейного объекта транспортной инфраструктуры регионального значения «Реконструкция автомобильной дороги в с. Брунчатское» с. Брунчатское с. Нерисово (устройство тротуаров и обустройство освещения на км 13+300 - км 15+000 на территории Белгородского городского округа)											
Основная часть проекта межевания территории						Страница		Лист		Листов	
Чертеж межевания территории. М 1:1000						ПМТ		9.2		2	
Проектное бюро "СУСТ"						Екатеринбург		ИП Казацкова Н. В.			
Формат 841x594											