



ПРАВИТЕЛЬСТВО СВЕРДЛОВСКОЙ ОБЛАСТИ
УПРАВЛЕНИЕ ГОСУДАРСТВЕННОЙ ОХРАНЫ ОБЪЕКТОВ КУЛЬТУРНОГО НАСЛЕДИЯ
СВЕРДЛОВСКОЙ ОБЛАСТИ

ПРИКАЗ

17.08.2023

№ 578

г. Екатеринбург

Об утверждении графического описания местоположения границ защитной зоны объекта культурного наследия регионального значения «Свято-Троицкая единоверческая церковь», расположенного по адресу: Свердловская область, г. Нижний Тагил, ул. Трудовая, д. 3, с перечнем координат характерных точек этих границ в системе координат, установленной для ведения Единого государственного реестра недвижимости, и режима использования земель в границах данной защитной зоны

В соответствии с абзацем седьмым пункта 1 статьи 20.2 и статьей 34.1 Федерального закона от 25 июня 2002 года № 73-ФЗ «Об объектах культурного наследия (памятниках истории и культуры) народов Российской Федерации», приказом Федеральной службы государственной регистрации и картографии от 26.07.2022 № П/0292 «Об установлении формы графического описания местоположения границ населенных пунктов, территориальных зон, особо охраняемых природных территорий, зон с особыми условиями использования территории, формы текстового описания местоположения границ населенных пунктов, территориальных зон, требований к точности определения координат характерных точек границ населенных пунктов, территориальных зон, особо охраняемых природных территорий, зон с особыми условиями использования территории, формату электронного документа, содержащего сведения о границах населенных пунктов, территориальных зон, особо охраняемых природных территорий, зон с особыми условиями использования территории», Положением об Управлении государственной охраны объектов культурного наследия Свердловской области, утвержденным постановлением Правительства Свердловской области от 28.12.2015 № 1216-ПП «Об учреждении должностей государственной гражданской службы Свердловской области в Управлении государственной охраны объектов культурного наследия Свердловской области и утверждении Положения, предельного лимита штатной численности Управления государственной охраны объектов культурного наследия Свердловской области», на основании приказа Управления государственной охраны объектов культурного наследия Свердловской области от 13.12.2019 № 779 «Об утверждении границ территории объекта культурного наследия регионального значения «Свято-Троицкая единоверческая церковь», расположенного по адресу: Свердловская область, г. Нижний Тагил, ул. Трудовая, д. 3, и режима использования данной территории» и письма государственного бюджетного учреждения культуры Свердловской области «Научно-производственный центр

по охране и использованию памятников истории и культуры Свердловской области» от 18.06.2020 № 635-13, в целях обеспечения сохранности объекта культурного наследия

ПРИКАЗЫВАЮ:

1. Утвердить графическое описание местоположения границ защитной зоны объекта культурного наследия регионального значения «Свято-Троицкая единоверческая церковь», расположенного по адресу: Свердловская область, г. Нижний Тагил, ул. Трудовая, д. 3, с перечнем координат характерных точек этих границ в системе координат, установленной для ведения Единого государственного реестра недвижимости (прилагаются).

2. Установить режим использования земель в границах защитной зоны объекта культурного наследия регионального значения «Свято-Троицкая единоверческая церковь», расположенного по адресу: Свердловская область, г. Нижний Тагил, ул. Трудовая, д. 3, согласно пункту 1 статьи 34.1 Федерального закона от 25 июня 2002 года № 73-ФЗ «Об объектах культурного наследия (памятниках истории и культуры) народов Российской Федерации», включающий в себя запрет на строительство объектов капитального строительства и их реконструкцию, связанную с изменением их параметров (высоты, количества этажей, площади), за исключением строительства и реконструкции линейных объектов.

3. Признать утратившими силу:

1) подпункт 1 пункта 1 приказа Управления государственной охраны объектов культурного наследия Свердловской области от 16.01.2019 № 4 «Об утверждении графического описания местоположения границ защитных зон объектов культурного наследия регионального значения, расположенных в г. Нижний Тагил, с перечнем координат характерных точек этих границ в системе координат, установленной для ведения Единого государственного реестра недвижимости, и режимов использования земель в границах данных защитных зон» («Официальный интернет-портал правовой информации Свердловской области» (www.pravo.gov66.ru), 2019, 18 января, № 20155) с изменениями, внесенными приказами Управления государственной охраны объектов культурного наследия Свердловской области от 14.05.2019 № 211, от 25.12.2020 № 1211, от 09.08.2023 № 497, от 14.08.2023 № 504 и от 16.08.2023 № 517 (далее – приказ Управления государственной охраны объектов культурного наследия Свердловской области от 16.01.2019 № 4);

2) графическое описание местоположения границ защитной зоны объекта культурного наследия регионального значения «Свято-Троицкая единоверческая церковь», расположенного по адресу: Свердловская область, г. Нижний Тагил, ул. Трудовая, д. 3, с перечнем координат характерных точек этих границ в системе координат, установленной для ведения Единого государственного реестра недвижимости, и режим использования земель в границах данной защитной зоны, утвержденные приказом Управления государственной охраны объектов культурного наследия Свердловской области от 16.01.2019 № 4.

4. Начальнику отдела государственной охраны объектов культурного наследия Управления государственной охраны объектов культурного наследия Свердловской

области (Семериков М.А.) обеспечить размещение информации о графическом описании местоположения границ защитной зоны объектов культурного наследия с перечнем координат характерных точек этих границ в системе координат, установленной для ведения Единого государственного реестра недвижимости, утвержденном пунктом 1 настоящего приказа, и режиме использования земель в границах данной защитной зоны, указанном в пункте 2 настоящего приказа, в едином государственном реестре объектов культурного наследия (памятников истории и культуры) народов Российской Федерации и федеральной государственной системе территориального планирования, направление указанной информации в Администрацию города Нижний Тагил для размещения в информационной системе обеспечения градостроительной деятельности, учета и отображения в документах территориального планирования, правилах землепользования и застройки, документации по планировке территории.

5. Контроль за исполнением настоящего приказа возложить на Заместителя начальника Управления государственной охраны объектов культурного наследия Свердловской области А.А. Кульпину.

6. Настоящий приказ опубликовать на «Официальном интернет-портале правовой информации Свердловской области» (www.pravo.gov66.ru) и на официальном сайте Управления государственной охраны объектов культурного наследия Свердловской области в информационно-телекоммуникационной сети «Интернет» (www.okn.midural.ru).

Начальник Управления



Е.Г. Рябинин

УТВЕРЖДЕНО

приказом Управления государственной охраны
объектов культурного наследия

Свердловской области

от 17.08.2023 № 518**ГРАФИЧЕСКОЕ ОПИСАНИЕ**

местоположения границ защитной зоны объекта культурного наследия регионального значения «Свято-Троицкая единоверческая церковь», расположенного по адресу: Свердловская область, г. Нижний Тагил, ул. Трудовая, д. 3, с перечнем координат характерных точек этих границ в системе координат, установленной для ведения Единого государственного реестра недвижимости

Графическое описание местоположения границ защитной зоны объекта культурного наследия регионального значения «Свято-Троицкая единоверческая церковь», расположенного по адресу: Свердловская область, г. Нижний Тагил, ул. Трудовая, д. 3 (далее – объект), с перечнем координат характерных точек этих границ в системе координат, установленной для ведения Единого государственного реестра недвижимости, определено в соответствии с проектом, разработанным государственным бюджетным учреждением культуры Свердловской области «Научно-производственный центр по охране и использованию памятников истории и культуры Свердловской области» в 2020 году, и письмом государственного бюджетного учреждения культуры Свердловской области «Научно-производственный центр по охране и использованию памятников истории и культуры Свердловской области» от 18.06.2020 № 635-13.

Раздел 1. Сведения об объекте

№ п/п	Характеристики объекта	Описание характеристик
1	2	3
1.	Местоположение объекта	Свердловская область, г. Нижний Тагил
2.	Площадь объекта +/- величина погрешности определения площади	–

1	2	3
	(P +/- Дельта P)	
3.	Иные характеристики объекта	–

Раздел 2. Сведения о местоположении границ объекта

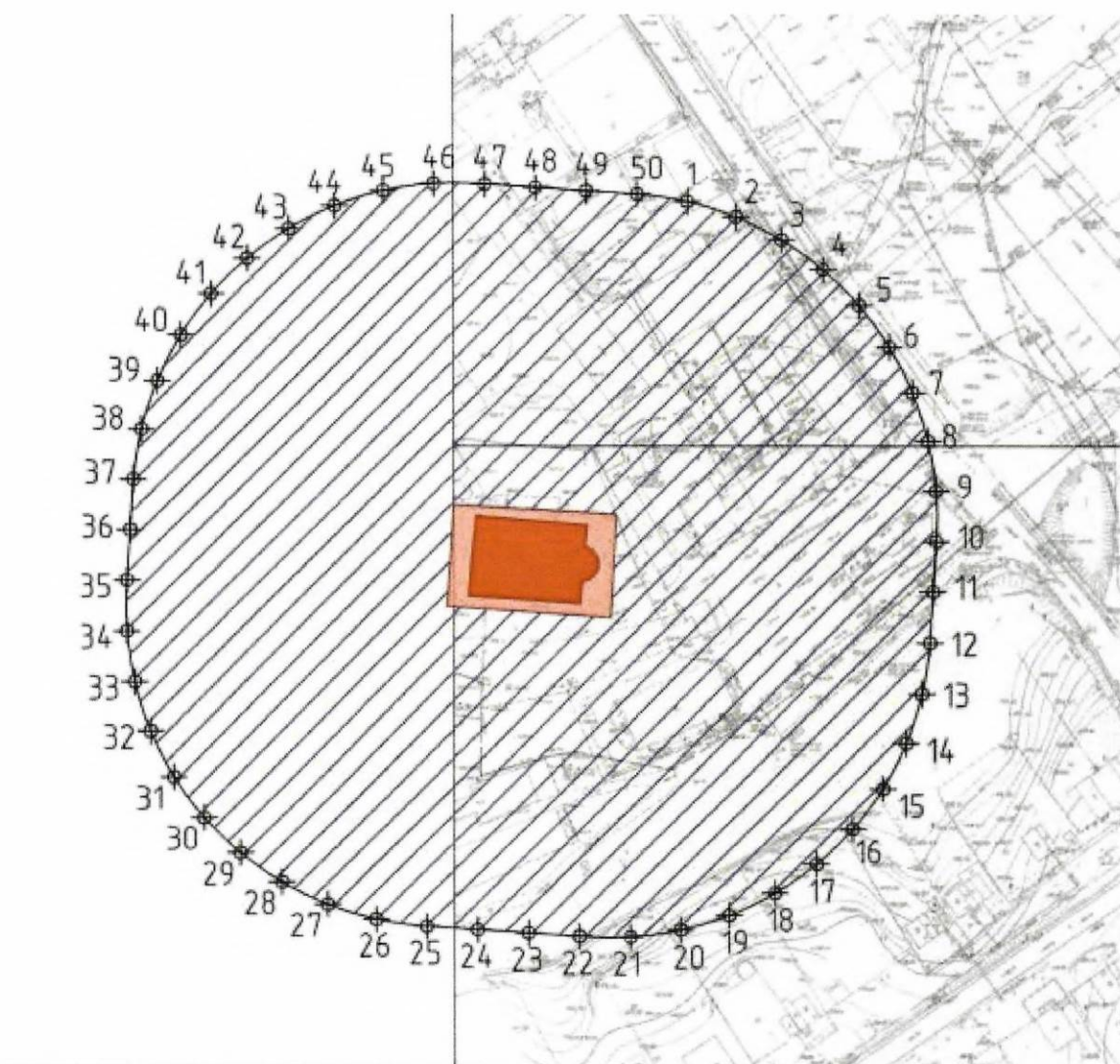
1. Система координат					
2. Сведения о характерных точках границ объекта					
Обозначение характерных точек границ	Координаты, м		Метод определения координат характерной точки	Средняя квадратическая погрешность положения характерной точки (Mt), м	Описание обозначения точки на местности (при наличии)
	X	Y			
1	2	3	4	5	6
–	–	–	–	–	–
3. Сведения о характерных точках части (частей) границы объекта					
Обозначение характерных точек границ	Координаты, м		Метод определения координат характерной точки	Средняя квадратическая погрешность положения характерной точки (Mt), м	Описание обозначения точки на местности (при наличии)
	X	Y			
1	2	3	4	5	6
Часть № 1.					
–	–	–	–	–	–
Часть № 2.					
–	–	–	–	–	–
Часть № ...					
–	–	–	–	–	–

Раздел 3. Сведения о местоположении измененных (уточненных) границ объекта





1. Система координат							
2. Сведения о характерных точках границ объекта							
Обозначение характерных точек границ	Существующие координаты, м		Измененные (уточненные) координаты, м		Метод определения координат характерной точки	Средняя квадратическая погрешность положения характерной точки (Mt), м	Описание обозначения точки на местности (при наличии)
	X	Y	X	Y			
1	2	3	4	5	6	7	8
1	509174.763	1493338.273	509319.97	1493168.10	аналитический метод	1,0	–
2	509147.780	1493332.385	509315.21	1493183.24	аналитический метод	1,0	–
3	509121.864	1493322.845	509308.11	1493197.43	аналитический метод	1,0	–
4	509097.450	1493309.929	509298.86	1493210.33	аналитический метод	1,0	–
5	509074.324	1493294.824	509287.68	1493221.60	аналитический метод	1,0	–
6	509053.417	1493276.781	509274.87	1493230.95	аналитический метод	1,0	–
7	509035.194	1493256.030	509260.73	1493238.16	аналитический метод	1,0	–
8	509020.004	1493232.966	509245.63	1493243.05	аналитический метод	1,0	–
9	509008.135	1493208.030	509229.94	1493245.48	аналитический метод	1,0	–
10	508999.814	1493181.697	509214.07	1493245.43	аналитический метод	1,0	–
11	508995.201	1493154.469	509198.21	1493244.47	аналитический метод	1,0	–
12	508994.382	1493126.865	509182.36	1493243.48	аналитический метод	1,0	–
13	508996.366	1493099.299	509166.69	1493240.96	аналитический метод	1,0	–
14	508998.871	1493071.780	509151.62	1493235.99	аналитический метод	1,0	–
15	509004.573	1493044.758	509137.52	1493228.70	аналитический метод	1,0	–
16	509013.942	1493018.779	509124.75	1493219.28	аналитический метод	1,0	–
17	509026.801	1492994.339	509113.64	1493207.95	аналитический метод	1,0	–
18	509042.903	1492971.903	509104.45	1493195.00	аналитический метод	1,0	–
19	509061.943	1492951.899	509097.44	1493180.77	аналитический метод	1,0	–
20	509083.557	1492934.709	509092.76	1493165.60	аналитический метод	1,0	–

1	2	3	4	5	6	7	8
21	509107.333	1492920.660	509090.54	1493149.89	аналитический метод	1,0	—
22	509132.817	1492910.020	509090.78	1493134.02	аналитический метод	1,0	—
23	509159.524	1492902.992	509091.85	1493118.16	аналитический метод	1,0	—
24	509186.810	1492898.685	509092.92	1493102.31	аналитический метод	1,0	—
25	509214.418	1492898.009	509093.99	1493086.46	аналитический метод	1,0	—
26	509241.925	1492900.625	509096.28	1493070.76	аналитический метод	1,0	—
27	509268.924	1492906.429	509101.03	1493055.61	аналитический метод	1,0	—
28	509295.190	1492915.000	509108.12	1493041.41	аналитический метод	1,0	—
29	509320.184	1492926.746	509117.36	1493028.51	аналитический метод	1,0	—
30	509343.322	1492941.823	509128.53	1493017.24	аналитический метод	1,0	—
31	509364.161	1492959.944	509141.34	1493007.87	аналитический метод	1,0	—
32	509382.307	1492980.763	509155.47	1493000.65	аналитический метод	1,0	—
33	509397.411	1493003.883	509170.57	1492995.75	аналитический метод	1,0	—
34	509409.186	1493028.863	509186.25	1492993.30	аналитический метод	1,0	—
35	509417.408	1493055.227	509202.12	1492993.35	аналитический метод	1,0	—
36	509421.920	1493082.473	509217.97	1492994.37	аналитический метод	1,0	—
37	509422.636	1493110.080	509233.83	1492995.41	аналитический метод	1,0	—
38	509420.637	1493137.645	509249.50	1492997.92	аналитический метод	1,0	—
39	509418.093	1493165.160	509264.57	1493002.88	аналитический метод	1,0	—
40	509412.292	1493192.160	509278.67	1493010.17	аналитический метод	1,0	—
41	509402.826	1493218.104	509291.44	1493019.59	аналитический метод	1,0	—
42	509389.877	1493242.496	509302.56	1493030.92	аналитический метод	1,0	—
43	509373.692	1493264.872	509311.75	1493043.86	аналитический метод	1,0	—
44	509354.578	1493284.805	509318.77	1493058.09	аналитический метод	1,0	—
45	509332.901	1493301.916	509323.46	1493073.25	аналитический метод	1,0	—
46	509309.073	1493315.877	509325.68	1493088.97	аналитический метод	1,0	—
47	509283.549	1493326.422	509325.44	1493104.84	аналитический метод	1,0	—
48	509257.008	1493334.113	509324.39	1493120.69	аналитический метод	1,0	—

Раздел 4. План границ объекта



Условные обозначения к карте (схеме) границ защитной зоны объекта культурного наследия регионального значения «Свято-Троицкая единоверческая церковь», расположенного по адресу: Свердловская область, г. Нижний Тагил, ул. Трудовая, д. 3 (далее – объект культурного наследия)

-  – объект культурного наследия;
-  – территория объекта культурного наследия;
-  – объект;
- 15  – поворотные (характерные) точки объекта.