# УКАЗ

## ГУБЕРНАТОРА СВЕРДЛОВСКОЙ ОБЛАСТИ

18.11.2026 № 541-УГ

г. Екатеринбург

**Об утверждении схемы размещения, использования и охраны охотничьих угодий на территории Свердловской области**

В соответствии с Федеральным законом от 24 июля 2009 года № 209-ФЗ «Об охоте и о сохранении охотничьих ресурсов и о внесении изменений в отдельные законодательные акты Российской Федерации», приказом Министерства природных ресурсов и экологии Российской Федерации от 31.08.2010 № 335 «Об утверждении порядка составления схемы размещения, использования и охраны охотничьих угодий на территории субъекта Российской Федерации, а также требований к ее составу и структуре», в целях планирования в области охоты и сохранения охотничьих ресурсов на территории Свердловской области

**ПОСТАНОВЛЯЮ:**

1. Утвердить схему размещения, использования и охраны охотничьих угодий на территории Свердловской области (прилагается).

2. Признать утратившим силу Указ Губернатора Свердловской области от 15.04.2015 № 180-УГ «Об утверждении схемы размещения, использования и охраны охотничьих угодий на территории Свердловской области» («Официальный интернет-портал правовой информации Свердловской области» (www.pravo.gov66.ru), 2015, 17 апреля, № 4371) с изменениями, внесенными указами Губернатора Свердловской области от 21.12.2015 № 649-УГ, от 24.10.2016 № 605-УГ, от 06.02.2019 № 56-УГ, от 02.06.2020 № 278-УГ, от 08.02.2023 № 41-УГ, от 17.10.2024 № 468-УГ и от 28.01.2025 № 23-УГ.

3. Контроль за исполнением настоящего указа возложить на Первого Заместителя Губернатора Свердловской области – Министра промышленности и науки Свердловской области Шмыкова А.В.

4. Настоящий указ опубликовать на «Официальном интернет-портале правовой информации Свердловской области» (www.pravo.gov66.ru).

Губернатор
Свердловской области Для документов Д.В. Паслер

УТВЕРЖДЕНА
Указом Губернатора
Свердловской области
от 18.11.2026 № 541-УГ
«Об утверждении схемы размещения, использования и охраны охотничьих угодий на территории Свердловской области»

# СХЕМА
# размещения, использования и охраны охотничьих угодий на территории Свердловской области

## Раздел 1. Вводная часть

Схема размещения, использования и охраны охотничьих угодий на территории Свердловской области является документом территориального охотустройства, осуществляемого в целях планирования в области охоты и сохранения охотничьих ресурсов и направленного на обеспечение рационального использования и сохранения охотничьих ресурсов и осуществления видов деятельности в сфере охотничьего хозяйства на территории Свердловской области.

Охотничье хозяйство является важной отраслью народного хозяйства, поставляющей продукцию охоты и призванной сохранять и рационально использовать охотничьи ресурсы. В Свердловской области охотничье хозяйство является неотъемлемой частью комплексного природопользования территории.

Использование охотничьих ресурсов на протяжении всей истории народа, населявшего данную территорию, являлось составной частью его существования, взаимоотношений с природой, культуры.

Современное управление и ведение охотничьего хозяйства основано на следующих принципах:

устойчивость права пользования охотничьими ресурсами;

платность пользования охотничьими ресурсами;

представление объектов охоты в разовое пользование гражданам для целей охоты и заключение охотхозяйственных соглашений с юридическими лицами и индивидуальными предпринимателями для проведения мероприятий по сохранению охотничьих ресурсов и среды их обитания, созданию охотничьей инфраструктуры;

оказание мер государственной поддержки пользователям животным миром, проводящим мероприятия по сохранению охотничьих ресурсов и среды их обитания;

неистощимое пользование охотничьими ресурсами и сохранение их биологического разнообразия;

установление квот добычи охотничьих ресурсов по каждому охотничьему хозяйству и угодьям общего пользования;

обеспечение правового и экономического механизма охраны охотничьих ресурсов;

обязательное проведение государственной экологической экспертизы материалов, обосновывающих объемы (лимиты) изъятия охотничьих ресурсов;

сохранение кормовых и защитных свойств среды обитания охотничьих ресурсов.

Реализация указанных принципов призвана обеспечить решение главных целей:

обеспечение конституционных прав граждан в Свердловской области в сфере охоты – права на труд, отдых, благоприятную окружающую среду, развитие способностей и удовлетворение потребностей, а также экономических свобод хозяйствующих субъектов отрасли;

защита социально-экономических интересов государства в области использования охотничьих ресурсов;

повышение доходности ведения охотничьего хозяйства;

создание необходимой информационной базы для принятия управленческих решений.

Охотничье хозяйство – это добыча охотничьих ресурсов, получение продукции охоты (мяса, пушнины, лекарственно-технического сырья), предоставление услуг в сфере охотничьего хозяйства, которая имеет эстетический, социальный аспекты, является одним из важных инструментов регуляции экосистем (экологический аспект) и частью национальной культуры.

Охота и охотничье хозяйство продолжает оставаться существенным источником удовлетворения материальных, духовных, эстетических и культурных потребностей более чем 127,25 тыс. охотников.

Важнейшим условием развития охотничьего хозяйства является сохранение ресурсного потенциала и генофонда охотничьих видов, к которым на территории Свердловской области отнесены 47 видов представителей орнитофауны и 32 вида представителей териофауны, являющихся объектами охоты. Каждый из этих видов требует специфических подходов и методов управления их популяциями, сохранения мест их обитания.

Отраслевая специфика охотничьего хозяйства исключает или ограничивает концентрацию средств производства, требует экологической ориентации в управлении ресурсным потенциалом, приоритетности естественных компенсационных механизмов (процессов самовозобновления ресурсов) в целях устойчивого сбалансированного развития.

Охотничье хозяйство в Свердловской области является вторичным пользованием территорий, осуществляется на площадях основных землепользователей, лесопользователей и водопользователей. Качественное состояние мест обитания видов охотничьих ресурсов (их бонитет) определяется не только природными условиями, но и технологическими процессами основных природопользователей (арендаторов лесных участков, сельскохозяйственных предприятий, крестьянских (фермерских) хозяйств), влияющих на формирование среды обитания видов охотничьих ресурсов. Отсюда вытекает необходимость интегрального подхода смежных отраслей хозяйствования, поиск и применение взаимоприемлемых технологий, согласованных действий, правовое и экономическое стимулирование комплексного хозяйствования.

Цель разработки схемы размещения, использования и охраны охотничьих угодий на территории Свердловской области – обеспечение эффективного планирования в области охоты и сохранения охотничьих ресурсов, направленного на обеспечение рационального использования и сохранения охотничьих ресурсов и осуществления видов деятельности в сфере охотничьего хозяйства на территории субъекта Российской Федерации.

Основными задачами планирования по достижению вышеуказанной цели являются:

организация рационального использования охотничьих угодий на основе анализа существующего положения дел;

обоснование программных мероприятий по развитию охотничьего хозяйства;

выделение зон охотничьих угодий, планируемых для предоставления в пользование по охотхозяйственным соглашениям;

определение основных мероприятий по организации рационального использования охотничьих ресурсов;

подготовка картографических материалов административного деления территории Свердловской области с указанием границ охотничьих угодий, особо охраняемых природных территорий, зон охраны охотничьих ресурсов, имеющих ограничение для осуществления охоты.

Схема размещения, использования и охраны охотничьих угодий на территории Свердловской области разработана на основе материалов государственного охотхозяйственного реестра, данных государственного мониторинга охотничьих ресурсов и среды их обитания, материалов, отражающих состояние ведения охотничьего хозяйства субъекта Российской Федерации, материалов натурных исследований, лесного плана, схем развития и размещения

особо охраняемых природных территорий, имеющихся ведомственных материалов, картографических материалов, литературных источников, а также материалов аэросъемки и космической съемки поверхности Земли, отражающих реальное состояние экосистем.

Срок действия настоящей схемы – 10 лет.

## Раздел 2. Физико-географическое описание территории Свердловской области

### Глава 1. Рельеф

Физико-географическое районирование территории Свердловской области проведено на основе анализа ведущих факторов дифференциации. Физико-географические (ландшафтные) единицы получены путем сопоставления границ тектогенных и климатогенных геокомплексов и отражают территорию однородную по палеотектоническому строению и неотектоническому режиму, а также по соотношению тепла и влаги (зональность и секторность гидротермических показателей).

Тектогенные геокомплексы Свердловской области. Свердловская область расположена в 3 тектогенных странах: Русская равнинная, Уральская равнинно-горная, Западно-Сибирская равнинная (рисунок 1, таблица 1). Граница между Русской равнинной страной и Уральской равнинно-горной страной проводится по уступу Уфимского плато. Восточная граница Уральской равнинно-горной страны проводится на основе геологической карты по смене горных пород, породы палеозоя сменяются мезо-кайнозойскими породами осадочного чехла Западно-Сибирской плиты.

Русская равнинная страна представлена только Уфимско-Камским краем возвышенностей и плато. Рельеф слабовсхолмленный с низкими показателями заболоченности.

Уральская равнинно-горная страна представлена 5 краями (рисунок 1, таблица 1):

1) холмисто-увалистый слаборасчлененный край западных предгорий Среднего Урала;

2) край низкогорной полосы Среднего Урала, представленный меридионально вытянутыми хребтами и отдельными горными массивами (самая низкая и мало расчлененная часть Уральского хребта);

3) край среднегорной полосы Северного Урала (высокая степень расчленения, наиболее высокие вершины – гора Гумкопай – 1152 м и гора Отортен – 1182 м);

4) холмисто-увалистый край восточных предгорий Урала;

5) край Зауральского пенеплена с пологоволнистым и волнистым рельефом.

Западно-Сибирская равнинная страна представлена 3 краями: Северо-Сосьвинской возвышенности, Зауральской наклонной равнины и Кондинской низменности. Возвышенности представлены слабовсхолмленным или волнистым рельефом, а низменность характеризуется выровненным слаборасчлененным рельефом, ввиду этого заболочена, преобладают верховые и переходные болота.

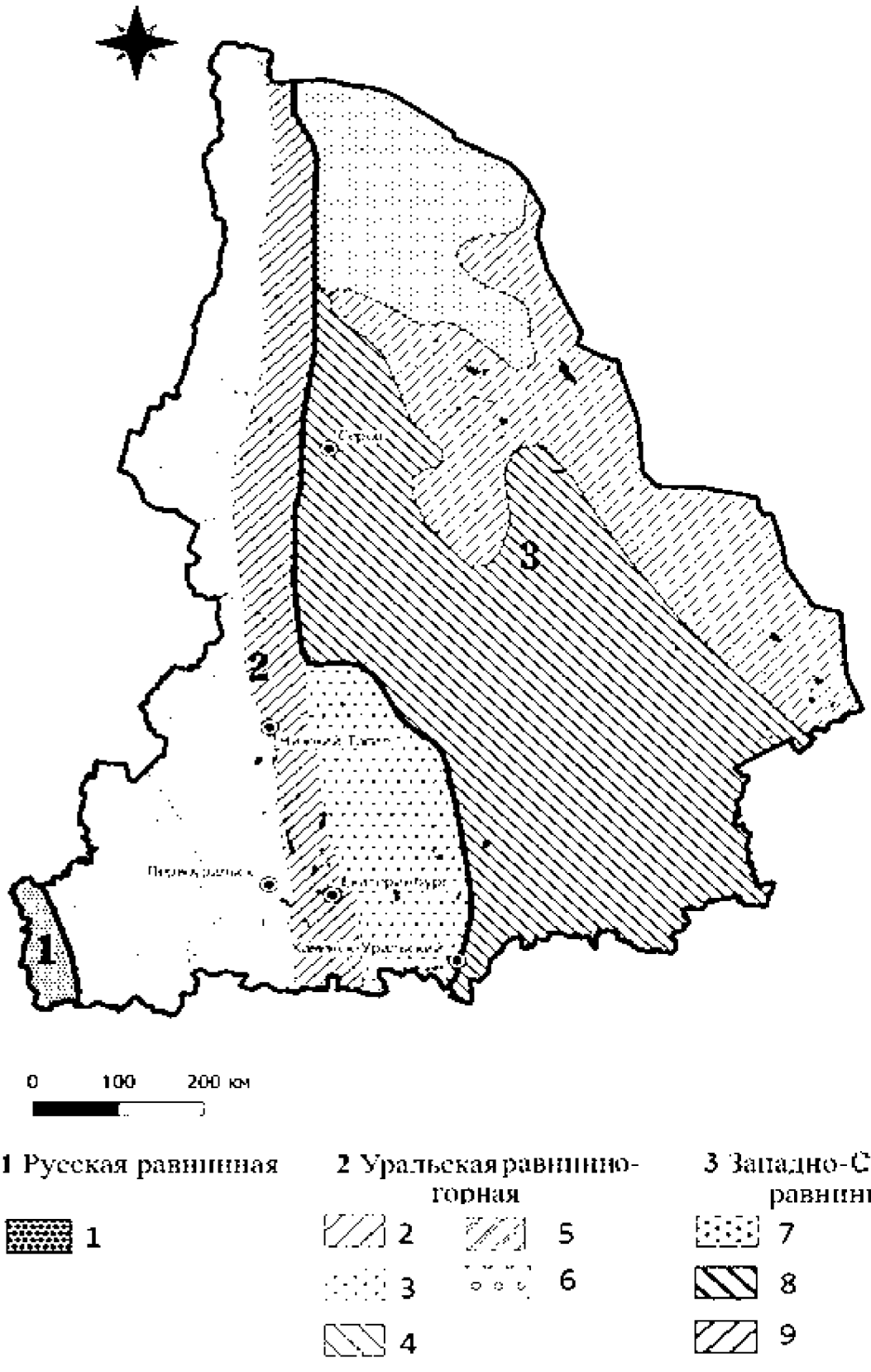


Рисунок 1. Карта тектогенных геокомплексов (тектогенных стран) Свердловской области

Таблица 1

**Тектогенные страны и края Свердловской области и их коды на карте тектогенных геокомплексов (тектогенных стран) Свердловской области (рисунок 1)**

| Код карты | Страна | Тектогенные края |
|---|---|---|
| 1 | Русская равнинная | Уфимско-Камский край возвышенностей и плато |
| 2 | Уральская равнинно-горная | край западных предгорий Среднего Урала |
| 3 | | край низкогорной полосы Среднего Урала |
| 4 | | край среднегорной полосы Северного Урала |
| 5 | | край восточных предгорий Урала |
| 6 | | край Зауральского пенеплена |
| 7 | Западно-Сибирская равнинная | край Северо-Сосьвинской возвышенности |
| 8 | | край Зауральской наклонной равнины |
| 9 | | край Кондинской низменности |

Зональные климатогенные геокомплексы Свердловской области. В соответствии с зональностью гидротермических показателей, где основной индикатор гидротермических условий – зональный тип растительности, территория Свердловской области расположена в 2 природных зонах: таежной и лесостепной (рисунок 2). Основную часть территории занимают таежные леса (северная, средняя, южная подзоны), на юго-западе зона хвойно-широколиственных лесов, на юго-востоке – лесостепь, представленная северной лесостепью и осиново-березовыми лесами. Также выделяют барьерную зону северной лесостепи, которая в настоящее время почти полностью распахана.

Секторные климатогенные геокомплексы Свердловской области. На территории Свердловской области выделяются 2 сектора Евразии: западный – Восточно-Русский подсектор Западного переходного сектора, восточный – Западносибирский подсектор Континентального сектора. Таким образом, Свердловская область расположена на границе умеренно-континентального и континентального климата. Граница проводится по восточной подошве горной полосы Урала.

На рисунке 2 представлена физико-географическая дифференциация Свердловской области уровня физико-географических районов (ландшафтных провинций), полученных на основе сопоставления тектогенных, зональных и секторных геокомплексов. В общей сложности выделяются 10 районов (таблица 2). На юго-западе расположен участок Русской равнины, представленный Уфимским плато, покрытый хвойно-широколиственными лесами (1).

Центральная часть Свердловской области относится к Уральской равнинно-горной стране, почти полностью относящейся к таежной зоне, исключением являются участки (в Сысертском, Каменском и Красноуфимском районах), представленные лесостепными ландшафтами. Здесь выделяются 5 районов: Западный предгорный (2), Североуральский среднегорный (3), Среднеуральский низкогорный (4), Восточный предгорный (подгорный) (5), Зауральский равнинный (6) (таблица 2).

Западно-Сибирская равнинная страна представлена таежными и лесостепными ландшафтами, граница между ними проходит вдоль рек Ница и Ирбит. В пределах таежной зоны на основе различий геологического строения выделяют 3 района: Северо-Сосьвинский равнинный (7), Туринский равнинный (8), Пелымо-Тавдинский равнинный низменный (9). Лесостепь представлена – Пышминским равнинным районом (10).

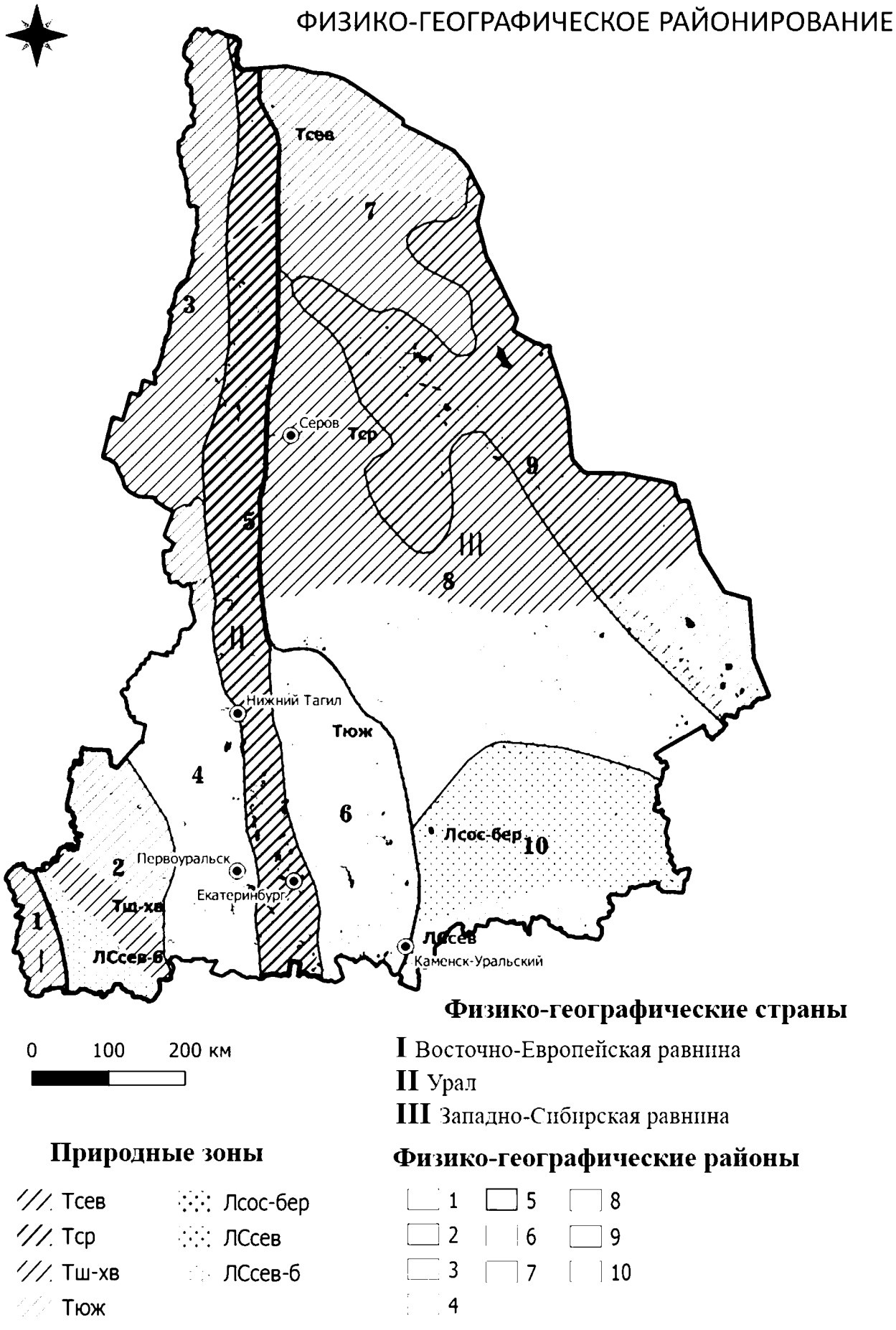


Рисунок 2. Физико-географическое районирование Свердловской области

Таблица 2

**Физико-географические районы Свердловской области и их коды на карте физико-географического районирования Свердловской области (рисунок 2)**

| Код карты | Физико-географический район |
|---|---|
| 1 | Уфимский равнинный район с широколиственно-хвойнотаежными ландшафтами известнякового плато |
| 2 | Западный предгорный район с южнотаежными, широколиственно-хвойнотаежными и лесостепными (барьерными) ландшафтами возвышенных равнин и увалов на осадочных обломочных породах |
| 3 | Североуральский низкогорный район с таежными, подгольцовыми и тундровыми ландшафтами горных хребтов, массивов, кряжей и увалов на метаморфических и интрузивных породах |
| 4 | Среднеуральский низкогорный с таежными ландшафтами горных хребтов, увалов, кряжей на метаморфических и интрузивных породах |
| 5 | Восточный подгорный район с таежными ландшафтами светлохвойных лесов цокольных равнин и увалов на метаморфических и интрузивных породах |
| 6 | Зауральский равнинный район с южно-таежными ландшафтами светлохвойных лесов цокольных равнин на метаморфических и магматических породах |
| 7 | Северо-Сосьвинский равнинный район с таежными ландшафтами холмисто-увалистых равнин на моренных суглинках, водно-ледниковых песчано-глинистых и песчаных отложениях |
| 8 | Туринский равнинный район с таежными ландшафтами пологоувалистых полигенетических равнин и болотными ландшафтами |
| 9 | Пелымо-Тавдинский равнинный низменный район с таежными ландшафтами плоских аллювиальных и озерно-аллювиальных равнин с обширными болотными ландшафтами |
| 10 | Пышминский равнинный район с ландшафтами осиново-березовых лесов и лесостепей пологоувалистых полигенетических равнин и ландшафтами сосновых боров на песчаных отложениях |

## Глава 2. Климат

Свердловская область расположена на стыке резко континентального и континентального климата, который обусловлен с одной стороны значительной удаленностью от морей и океанов, а с другой – наличием Уральского хребта, протянувшегося почти в меридиональном направлении и являющегося значимым препятствием на пути движения воздушных масс с запада на восток. Вследствие этого восточная часть Свердловской области (с такими городами как Каменск-Уральский, Ирбит, Тавда) характеризуется нарастанием континентальности климата, а западная часть (с городами Первоуральск, Нижний Тагил, Красноуфимск, Качканар, Серов, Краснотурьинск) имеет больше сходства с Европейской частью России в климатическом плане.

Следствием подобного расположения является то, что Свердловская область оказывается открытой для вторжения арктических воздушных масс и сильно выхоложенного воздуха Западной Сибири, но в то же время, на территорию Свердловской области может проникать теплый воздух с Каспийского моря и Средней Азии. Таким образом, климат Свердловской области формируется в основном под действием воздушных масс трех типов: атлантических, арктических и континентальных азиатских, поэтому для Свердловской области характерны существенные колебания погоды, такие как резкие оттепели зимой после сильных морозов и похолодания после жары летом. Вторжение арктических масс усиливает действие широтной

климатической компоненты («барьерный эффект»), вызывая экстремальные заморозки зимой и часто прохладное лето.

Континентальные азиатские воздушные массы, сухие и теплые, проникают преимущественно с юго-восточного направления. Заметное влияние в пределах Свердловской области они оказывают в основном на южную часть Зауралья, что приводит к уменьшению количества осадков в южной части равнинного Зауралья и частично прилегающих предгорий восточного макросклона. Данные об основных климатических показателях на территории Свердловской области приведены в таблице 3 и на рисунках 3–8.

Зима холодная и продолжительная, установление снежного покрова происходит примерно 3 ноября, таяние – 9 апреля. Средняя температура января колеблется от -15°С на юге Свердловской области до -19°С в северной ее части. Среднемноголетнее количество дней (1951–2023 годы) со снежным покровом составляет от 160 дней в году (по линии городов Каменск-Уральский, Богданович и Ирбит) до 190–220 дней в году западнее и северо-западнее города Североуральска (рисунок 7). При этом отмечается тенденция увеличения продолжительности залегания снежного покрова. Наиболее ярко выражено это проявляется на севере Свердловской области (в районе города Североуральска), так как эта территория в наибольшей степени подвержена влиянию холодных арктических масс. Среднегодовая максимальная высота снежного покрова составляет на юге и юго-востоке 0,5 м, в западной части по склонам уральских гор достигает 0,9–1,1 м.

Лето – умеренно теплое, а на юго-востоке Свердловской области жаркое. Безморозный период длится 110 дней (примерно с 30 мая по 16 сентября). Продолжительность вегетационного периода до 130 суток, средняя температура июля от +16°С – на севере до +19°С – на юге. Основные климатические показатели по муниципальным образованиям, расположенным на территории Свердловской области, представлены в таблице 6.

Количество осадков – от 450 до 500 мм в равнинной части, от 500 до 770 мм – в горной части. Наибольшее количество (60–70%) приходится на теплый период года (май – сентябрь). Особенностью распределения осадков холодного периода на Среднем Урале является их пространственная неоднородность, что обусловлено влиянием орографии. Горы Среднего Урала оказывают значимый задерживающий эффект на воздушные массы, что приводит к более обильному вынужденному осадкообразованию в Предуралье, в связи с чем на восточной половине Среднего Урала в Свердловской области формируется меньше осадков.

В Свердловской области преобладают ветры западных и юго-западных направлений, реже – северные и восточные. Северо-западные и северные ветры летом являются причиной резких похолоданий, зимой же холодную и сухую погоду приносят юго-западные и южные ветры.

Характерной особенностью климата Свердловской области, особенно ее горной и предгорных частей, является температурные инверсии, связанные с понижениями мезорельефа. В связи с застоем холодного воздуха, стекающего с повышений рельефа, понижения имеют более короткий безморозный и вегетационный периоды, более суровый и контрастный термический режим, повышенную относительную влажность воздуха. И наоборот, более мягкие термические условия складываются в средних частях склонов южных экспозиций, а также по окраинам террасовидных уступов широких речных долин. Поэтому понижения являются частными зонами проникновения на юг бореальных типов растительности, а склоны южной экспозиции – зонами проникновения на север теплолюбивых комплексов.

В результате подобного наложения и взаимного влияния широтной и вертикальной климатической зональности и действия преобладающих воздушных масс формируется климатическое разнообразие территории Свердловской области. Наибольшее воздействие на копытных животных оказывают условия увлажнения, особенно характеристики снежного покрова, суммы положительных температур, а также экстремальные зимние и летние температуры. Климатические показатели именно зимнего периода играют существенную роль в жизни млекопитающих, так как именно в это время требуются повышенные энергетические затраты на жизнеобеспечение. Важнейшее условие устойчивого функционирования популяций

животных сводится к их способности поддерживать положительный энергетический баланс, который достигается в условиях полноценного питания.

Особенно это важно для растительноядных млекопитающих, которые в зимний период переходят на питание грубыми веточными кормами, что требует дополнительных энергозатрат на переваривание и разогрев грубой пищи, также значительно увеличивает энергозатраты передвижение животных по глубокому снежному покрову.

Важные для существования этих видов охотничьих животных характеристики зимнего сезона – средняя глубина снежного покрова в феврале и продолжительность зимнего периода – приведены в таблице 3. Наибольшие показатели средней глубины снежного покрова отмечаются в муниципальном округе Карпинск Свердловской области (98,8 см), расположенном на западном макросклоне среднегорной части Урала, а также в Североуральском и Ивдельском муниципальных округах Свердловской области (78,9 и 75,3 см соответственно). Для этих же территорий характерна наибольшая продолжительность зимнего периода. Минимальные значения средней глубины снежного покрова отмечаются в Тугулымском муниципальном округе Свердловской области (40,7 см), Слободо-Туринском муниципальном районе Свердловской области (41,3 см) и других юго-восточных муниципальных образованиях, расположенных на территории Свердловской области.

Таблица 3

**Средняя максимальная глубина снежного покрова, средняя глубина снежного покрова в феврале* и среднее число дней с постоянным снежным покровом в муниципальных образованиях, расположенных на территории Свердловской области, за период 1951–2023 годов**

| Номер строки | Наименование муниципального образования, расположенного на территории Свердловской области | Средне-многолетнее количество дней со снежным покровом в году (дней) | Среднегодовая максимальная глубина снежного покрова (см) | Средняя глубина снежного покрова февраля (см) |
|---|---|---|---|---|
| 1 | 2 | 3 | 4 | 5 |
| 1. | Арамильский городской округ Свердловской области | 163,4 | 60,8 | 49,6 |
| 2. | Артемовский муниципальный округ Свердловской области | 161,3 | 56,6 | 45,5 |
| 3. | Артинский муниципальный округ Свердловской области | 176,2 | 80,2 | 68,8 |
| 4. | Асбестовский муниципальный округ Свердловской области | 164,1 | 58,7 | 47,1 |
| 5. | Ачитский муниципальный округ Свердловской области | 179,5 | 84,5 | 73,1 |
| 6. | Байкаловский муниципальный район Свердловской области | 158,6 | 56,7 | 47,5 |
| 7. | Белоярский муниципальный округ Свердловской области | 162,5 | 57,6 | 46,3 |
| 8. | Березовский муниципальный округ Свердловской области | 165,7 | 57,7 | 46,0 |
| 9. | Бисертский муниципальный округ Свердловской области | 183,2 | 81,0 | 68,9 |

| 1 | 2 | 3 | 4 | 5 |
|---|---|---|---|---|
| 10. | Верхнесалдинский муниципальный округ Свердловской области | 168,2 | 61,0 | 48,9 |
| 11. | Волчанский муниципальный округ Свердловской области | 183,8 | 67,3 | 53,7 |
| 12. | Гаринский муниципальный округ Свердловской области | 173,0 | 60,2 | 49,7 |
| 13. | Муниципальный округ Горноуральский Свердловской области | 171,1 | 64,3 | 51,9 |
| 14. | Городской округ «город Ирбит» Свердловской области | 160,2 | 57,1 | 47,2 |
| 15. | Городской округ «Город Лесной» Свердловской области | 178,1 | 69,8 | 55,0 |
| 16. | Городской округ Верхнее Дуброво Свердловской области | 162,8 | 58,1 | 46,6 |
| 17. | Городской округ Верх-Нейвинский Свердловской области | 170,7 | 62,5 | 50,4 |
| 18. | Городской округ Верхняя Пышма Свердловской области | 166,5 | 58,9 | 47,1 |
| 19. | Городской округ Верхняя Тура Свердловской области | 177,1 | 69,9 | 55,4 |
| 20. | Городской округ ЗАТО Свободный Свердловской области | 169,3 | 61,9 | 49,5 |
| 21. | Городской округ ЗАТО Уральский Свердловской области | 162,6 | 58,4 | 47,0 |
| 22. | Городской округ Красноуфимск Свердловской области | 174,6 | 76,1 | 65,7 |
| 23. | Городской округ муниципальное образование «город Екатеринбург» | 165,0 | 59,9 | 48,4 |
| 24. | Городской округ Рефтинский Свердловской области | 163,9 | 59,7 | 48,1 |
| 25. | Ивдельский муниципальный округ Свердловской области | 192,0 | 72,4 | 58,8 |
| 26. | Каменский муниципальный округ Свердловской области | 159,6 | 56,6 | 45,8 |
| 27. | Каменск-Уральский городской округ Свердловской области | 158,7 | 56,5 | 45,9 |
| 28. | Камышловский городской округ Свердловской области | 156,8 | 58,6 | 49,1 |
| 29. | Камышловский муниципальный район Свердловской области | 157,3 | 57,5 | 47,9 |
| 30. | Качканарский муниципальный округ Свердловской области | 182,9 | 74,7 | 59,2 |
| 31. | Кировградский муниципальный округ Свердловской области | 175,2 | 66,1 | 53,4 |
| 32. | Красноуфимский муниципальный округ Свердловской области | 174,4 | 77,1 | 66,6 |
| 33. | Кушвинский муниципальный округ Свердловской области | 183,3 | 76,3 | 61,9 |
| 34. | Малышевский муниципальный округ Свердловской области | 164,7 | 58,9 | 47,3 |

| 1 | 2 | 3 | 4 | 5 |
|---|---|---|---|---|
| 35. | Муниципальное образование муниципальный округ Богданович Свердловской области | 159,1 | 57,2 | 46,6 |
| 36. | Муниципальный округ Краснотурьинск Свердловской области | 179,2 | 65,0 | 52,4 |
| 37. | Муниципальный округ Верхний Тагил Свердловской области | 175,5 | 66,7 | 54,2 |
| 38. | Муниципальный округ Верхотурский Свердловской области | 167,6 | 60,4 | 48,5 |
| 39. | Муниципальный округ город Нижний Тагил Свердловской области | 182,6 | 77,5 | 64,5 |
| 40. | Муниципальный округ Дегтярск Свердловской области | 172,0 | 62,7 | 50,7 |
| 41. | Муниципальный округ Заречный Свердловской области | 163,8 | 58,9 | 47,4 |
| 42. | Муниципальный округ Ирбитское муниципальное образование Свердловской области | 161,0 | 56,8 | 46,6 |
| 43. | Муниципальный округ Карпинск Свердловской области | 205,9 | 94,4 | 77,9 |
| 44. | Муниципальный округ Красноуральск Свердловской области | 170,2 | 63,1 | 50,0 |
| 45. | Муниципальный округ Махнёвское муниципальное образование Свердловской области | 167,1 | 59,1 | 48,0 |
| 46. | Муниципальный округ муниципальное образование Алапаевское Свердловской области | 165,0 | 58,1 | 46,8 |
| 47. | Муниципальный округ город Алапаевск Свердловской области | 166,5 | 58,5 | 46,9 |
| 48. | Муниципальный округ Нижняя Салда Свердловской области | 169,4 | 61,0 | 48,9 |
| 49. | Муниципальный округ Пелым Свердловской области | 184,6 | 65,3 | 54,0 |
| 50. | Муниципальный округ Первоуральск Свердловской области | 176,9 | 68,5 | 56,6 |
| 51. | Муниципальный округ Ревда Свердловской области | 177,1 | 68,8 | 56,6 |
| 52. | Муниципальный округ Среднеуральск Свердловской области | 166,3 | 60,5 | 48,8 |
| 53. | Муниципальный округ Староуткинск Свердловской области | 182,5 | 76,0 | 63,8 |
| 54. | Муниципальный округ Сухой Лог Свердловской области | 161,0 | 57,0 | 46,0 |
| 55. | Невьянский муниципальный округ Свердловской области | 168,4 | 61,2 | 49,2 |
| 56. | Нижнесергинский муниципальный район Свердловской области | 182,5 | 82,4 | 70,0 |

| 1 | 2 | 3 | 4 | 5 |
|---|---|---|---|---|
| 57. | Нижнетуринский муниципальный округ Свердловской области | 178,6 | 69,4 | 54,8 |
| 58. | Новолялинский муниципальный округ Свердловской области | 179,7 | 68,5 | 54,4 |
| 59. | Новоуральский городской округ Свердловской области | 174,8 | 65,1 | 53,0 |
| 60. | Полевской муниципальный округ Свердловской области | 173,6 | 65,2 | 53,0 |
| 61. | Пышминский муниципальный округ Свердловской области | 157,4 | 57,3 | 48,2 |
| 62. | Режевской муниципальный округ Свердловской области | 164,8 | 58,0 | 46,3 |
| 63. | Североуральский муниципальный округ Свердловской области | 197,9 | 78,4 | 62,8 |
| 64. | Серовский муниципальный округ Свердловской области | 174,2 | 62,1 | 50,4 |
| 65. | Слободо-Туринский муниципальный район Свердловской области | 160,7 | 58,4 | 49,4 |
| 66. | Сосьвинский муниципальный округ Свердловской области | 168,6 | 59,8 | 48,8 |
| 67. | Сысертский муниципальный округ Свердловской области | 162,7 | 57,7 | 46,3 |
| 68. | Таборинский муниципальный район Свердловской области | 168,5 | 60,5 | 50,2 |
| 69. | Тавдинский муниципальный округ Свердловской области | 165,3 | 61,0 | 51,4 |
| 70. | Талицкий муниципальный округ Свердловской области | 158,9 | 56,6 | 47,6 |
| 71. | Тугулымский муниципальный округ Свердловской области | 157,5 | 55,8 | 47,4 |
| 72. | Туринский муниципальный округ Свердловской области | 165,6 | 59,0 | 48,8 |
| 73. | Шалинский муниципальный округ Свердловской области | 186,1 | 87,9 | 75,5 |

---

* Максимальная средняя глубина снежного покрова, как правило, наблюдается в феврале, в марте в силу частых оттепелей снег уплотняется и оседает, соответственно средняя глубина снижается.

Глобальное изменение климата существенно влияет на весь Уральский регион, в том числе и Свердловскую область. Так в городе Екатеринбурге за период 1832–2018 годов температура воздуха увеличилась на 3,1°С, городе Ивделе (1935–2018 годы) – на 1,1°С и городе Красноуфимске (1926–2018 годы) – на 1,3°С. Температура вегетационного периода (май – сентябрь) в течение 1966–2018 годов увеличилась в городе Екатеринбурге на 2,0°С, городе Ивделе – на 1,7°С, городе Красноуфимске – на 1,2°С.

В среднем по 9 метеостанциям Урала (Свердловская, Челябинская и Курганская области) наиболее сильное потепление отмечалось в феврале (на 3,0°С), январе (на 2,8°С), октябре (на 2,6°С), декабре (на 2,2°С), августе (на 2,1°С) и июне (на 2,0°С). Наибольшее потепление отмечается в зимний период.

При этом изменение сумм осадков имеет разную направленность. В Свердловской области показатель годового количества осадков возрастал в среднем на 35,4–47,1 мм, наибольшее увеличение было зафиксировано в городе Ивделе (на 68 мм), городе Екатеринбурге (на 50,9 мм), городе Красноуфимске (на 43,6 мм).

В целом территория Свердловской области характеризуется увеличением количества весенних осадков и их снижением в наиболее важный (для растений) летний период. За период 1832–2018 годов этот показатель в Свердловской области вырос на 35,4–47,1 мм (таблицы 4 и 5).

Таблица 4

**Изменение температуры воздуха, по данным метеостанций в Свердловской области, за период 1966–2020 годов**

| Метеостанция | Среднегодовая температура воздуха (°С) | | | Температура воздуха за вегетационный период (май – сентябрь) (°С) | | |
|---|---|---|---|---|---|---|
| | $Y_o$ | $Y_t$ | тренд | $Y_o$ | $Y_t$ | тренд |
| Ивдель | -1,26 | 0,86 | 2,12 | 11,42 | 13,16 | 1,74 |
| Верхотурье | 0,36 | 2,30 | 1,94 | 12,50 | 14,11 | 1,61 |
| Красноуфимск | 0,87 | 2,71 | 1,84 | 13,56 | 14,67 | 1,11 |
| Туринск | 0,43 | 2,44 | 2,01 | 13,28 | 14,71 | 1,43 |
| Верхнее Дуброво | 0,98 | 2,96 | 1,98 | 13,03 | 14,66 | 1,63 |
| Екатеринбург | 1,80 | 4,01 | 2,21 | 13,46 | 15,51 | 2,05 |

Таблица 5

**Изменение количества осадков, по данным метеостанций в Свердловской области, за период 1966–2020 годов**

| Метеостанция | Годовая сумма осадков (мм) | | | Сумма осадков за период май – сентябрь (мм) | | |
|---|---|---|---|---|---|---|
| | $Y_o$ | $Y_t$ | тренд | $Y_o$ | $Y_t$ | тренд |
| Ивдель | 499,1 | 571,0 | 71,9 | 315,0 | 362,6 | 47,6 |
| Верхотурье | 531,2 | 585,5 | 54,3 | 347,0 | 371,8 | 24,8 |
| Красноуфимск | 543,0 | 585,5 | 42,5 | 299,4 | 336,0 | 36,6 |
| Туринск | 482,3 | 559,2 | 76,9 | 308,9 | 321,2 | 12,3 |
| Верхнее Дуброво | 526,5 | 553,6 | 27,1 | 337,6 | 330,5 | -7,1 |
| Екатеринбург | 491,2 | 543,1 | 51,9 | 325,3 | 328,9 | 3,6 |

Изменилась также продолжительность 10-градусного периода за последние 30 лет. В среднем она оказалась на 9 дней больше, чем в период 1961–1990 годов. Наиболее существенное увеличение отмечено в городе Ивделе – на 22 дня, в поселке городского типа Верхнее Дуброво превышение составило 12 дней, в городе Красноуфимске – 11 дней, в городе Верхотурье – 10 дней, в городе Туринске и городе Екатеринбурге – по 9 дней.

Таблица 6

**Основные климатические показатели Свердловской области, по данным за период 1951–2023 годов**

| Номер строки | Наименование муниципального образования, расположенного на территории Свердловской области | Средняя месячная температура (°С) | | Среднемноголетнее количество осадков (мм в год) | Среднемноголетняя продолжительность вегетационного периода (дней) | Средняя продолжительность безморозного периода (дней) | Сумма средних суточных температур воздуха выше 10°С |
|---|---|---|---|---|---|---|---|
| | | январь | июль | | | | |
| 1 | 2 | 3 | 4 | 5 | 6 | 7 | 8 |
| 1. | Арамильский городской округ Свердловской области | -15,2 | 18,2 | 5664,5 | 161,0 | 163,1 | 1926,3 |
| 2. | Артемовский муниципальный округ Свердловской области | -14,9 | 18,7 | 5669,3 | 164,0 | 170,7 | 2019,4 |
| 3. | Артинский муниципальный округ Свердловской области | -14,2 | 18,0 | 7195,5 | 159,8 | 167,8 | 1900,9 |
| 4. | Асбестовский муниципальный округ Свердловской области | -14,9 | 18,6 | 5704,9 | 163,0 | 169,9 | 1993,4 |
| 5. | Ачитский муниципальный округ Свердловской области | -14,3 | 17,9 | 7439,1 | 158,0 | 166,2 | 1861,9 |
| 6. | Байкаловский муниципальный район Свердловской области | -15,7 | 18,9 | 5483,2 | 163,7 | 168,0 | 2039,1 |
| 7. | Белоярский муниципальный округ Свердловской области | -14,8 | 18,6 | 5621,2 | 163,8 | 170,5 | 2013,5 |
| 8. | Березовский муниципальный округ Свердловской области | -14,7 | 18,3 | 5741,9 | 161,1 | 168,9 | 1938,6 |
| 9. | Бисертский муниципальный округ Свердловской области | -14,6 | 17,4 | 7235,3 | 154,7 | 163,0 | 1764,8 |
| 10. | Верхнесалдинский муниципальный округ Свердловской области | -15,2 | 18,2 | 6010,3 | 158,7 | 166,4 | 1871,4 |
| 11. | Волчанский муниципальный округ Свердловской области | -17,1 | 17,4 | 6002,3 | 146,2 | 153,2 | 1609,3 |
| 12. | Гаринский муниципальный округ Свердловской области | -17,1 | 18,4 | 5664,7 | 153,1 | 159,2 | 1796,4 |
| 13. | Городской округ ЗАТО Свободный Свердловской области | -15,2 | 18,1 | 6028,4 | 158,3 | 166,2 | 1858,2 |
| 14. | Городской округ «город Ирбит» Свердловской области | -15,5 | 18,9 | 5563,7 | 164,0 | 169,5 | 2041,5 |
| 15. | Городской округ «Город Лесной» Свердловской области | -15,5 | 17,6 | 6254,9 | 152,5 | 162,0 | 1736,2 |
| 16. | Городской округ Верхнее Дуброво Свердловской области | -14,8 | 18,4 | 5687,4 | 162,2 | 168,6 | 1970,6 |
| 17. | Городской округ Верх-Нейвинский Свердловской области | -14,9 | 18,0 | 6100,9 | 157,9 | 165,8 | 1858,1 |
| 18. | Городской округ Верхняя Пышма Свердловской области | -14,7 | 18,1 | 5805,8 | 159,6 | 167,3 | 1898,9 |
| 19. | Городской округ Верхняя Тура Свердловской области | -15,4 | 17,6 | 6400,3 | 153,3 | 162,5 | 1752,6 |
| 20. | Городской округ ЗАТО Уральский Свердловской области | -14,9 | 18,4 | 5650,0 | 162,6 | 167,8 | 1974,7 |
| 21. | Городской округ Красноуфимск Свердловской области | -14,1 | 18,2 | 7046,0 | 161,5 | 170,4 | 1952,3 |
| 22. | Городской округ муниципальное образование «город Екатеринбург» | -14,8 | 18,1 | 5781,7 | 160,0 | 166,2 | 1903,9 |
| 23. | Городской округ Рефтинский Свердловской области | -14,9 | 18,6 | 5675,6 | 163,5 | 170,8 | 2008,1 |

| 1 | 2 | 3 | 4 | 5 | 6 | 7 | 8 |
|---|---|---|---|---|---|---|---|
| 24. | Ивдельский муниципальный округ Свердловской области | -18,6 | 17,2 | 6188,7 | 139,8 | 146,3 | 1511,3 |
| 25. | Каменский муниципальный округ Свердловской области | -14,7 | 19,1 | 5443,5 | 167,2 | 173,6 | 2119,5 |
| 26. | Каменск-Уральский городской округ Свердловской области | -14,7 | 19,1 | 5438,8 | 167,8 | 173,9 | 2136,2 |
| 27. | Камышловский городской округ Свердловской области | -15,4 | 19,0 | 5413,5 | 165,9 | 169,4 | 2089,6 |
| 28. | Камышловский муниципальный район Свердловской области | -15,6 | 19,1 | 5383,0 | 166,5 | 168,7 | 2110,1 |
| 29. | Качканарский муниципальный округ Свердловской области | -15,7 | 17,2 | 6473,4 | 148,7 | 157,6 | 1661,4 |
| 30. | Кировградский муниципальный округ Свердловской области | -15,1 | 17,6 | 6347,0 | 155,2 | 163,5 | 1787 |
| 31. | Красноуфимский муниципальный округ Свердловской области | -14,1 | 18,2 | 7032,4 | 160,9 | 169,1 | 1931,6 |
| 32. | Кушвинский муниципальный округ Свердловской области | -15,5 | 17,2 | 6798,5 | 149,9 | 158,9 | 1676,9 |
| 33. | Малышевский муниципальный округ Свердловской области | -14,9 | 18,4 | 5728,4 | 162,0 | 168,6 | 1963,3 |
| 34. | Муниципальное образование муниципальный округ Богданович Свердловской области | -15,0 | 19,0 | 5501,1 | 166,2 | 171,1 | 2088,9 |
| 35. | Муниципальный округ Верхний Тагил Свердловской области | -15,0 | 17,5 | 6396,3 | 154,6 | 162,4 | 1769 |
| 36. | Муниципальный округ Верхотурский Свердловской области | -15,7 | 18,4 | 5887,9 | 158,7 | 165,6 | 1879,6 |
| 37. | Муниципальный округ Горноуральский Свердловской области | -15,1 | 17,8 | 6174,6 | 156,4 | 164,0 | 1815,6 |
| 38. | Муниципальный округ город Нижний Тагил Свердловской области | -15,2 | 17,3 | 6934,5 | 151,6 | 160,2 | 1714,2 |
| 39. | Муниципальный округ Дегтярск Свердловской области | -14,5 | 17,7 | 6132,4 | 157,8 | 166,4 | 1840,1 |
| 40. | Муниципальный округ Заречный Свердловской области | -14,8 | 18,5 | 5690,2 | 163,0 | 169,8 | 1997,2 |
| 41. | Муниципальный округ Ирбитское муниципальное образование Свердловской области | -15,4 | 18,9 | 5575,0 | 163,8 | 169,5 | 2028,8 |
| 42. | Муниципальный округ Карпинск Свердловской области | -17,5 | 16,0 | 7547,2 | 133,1 | 141,0 | 1330,6 |
| 43. | Муниципальный округ Краснотурьинск Свердловской области | -17,0 | 17,7 | 5885,0 | 149,6 | 156,5 | 1693,3 |
| 44. | Муниципальный округ Красноуральск Свердловской области | -15,3 | 18,0 | 6052,4 | 157,1 | 165,2 | 1835,1 |
| 45. | Муниципальный округ Махнёвское муниципальное образование Свердловской области | -15,9 | 18,5 | 5764,1 | 159,5 | 165,3 | 1911,1 |
| 46. | Муниципальный округ муниципальное образование Алапаевское Свердловской области | -15,0 | 18,4 | 5861,7 | 161,0 | 168,6 | 1932,5 |
| 47. | Муниципальный округ город Алапаевск Свердловской области | -15,3 | 18,5 | 5783,9 | 161,6 | 168,4 | 1952,8 |
| 48. | Муниципальный округ Нижняя Салда Свердловской области | -15,2 | 18,1 | 6085,7 | 159,0 | 167,0 | 1873,4 |
| 49. | Муниципальный округ Пелым Свердловской области | -18,6 | 17,9 | 5772,7 | 144,9 | 150,8 | 1634,3 |
| 50. | Муниципальный округ Первоуральск Свердловской области | -14,7 | 17,6 | 6391,4 | 156,0 | 164,6 | 1796,7 |

| 1 | 2 | 3 | 4 | 5 | 6 | 7 | 8 |
|---|---|---|---|---|---|---|---|
| 51. | Муниципальный округ Ревда Свердловской области | -14,7 | 17,4 | 6504,7 | 155,7 | 163,8 | 1781,9 |
| 52. | Муниципальный округ Среднеуральск Свердловской области | -14,7 | 18,1 | 5775,0 | 159,5 | 167,2 | 1897,7 |
| 53. | Муниципальный округ Староуткинск Свердловской области | -15,1 | 17,4 | 6868,6 | 153,3 | 161,6 | 1744,1 |
| 54. | Муниципальный округ Сухой Лог Свердловской области | -14,9 | 18,9 | 5558,4 | 165,2 | 171,5 | 2057,5 |
| 55. | Невьянский муниципальный округ Свердловской области | -14,9 | 17,9 | 5976,5 | 158,0 | 165,2 | 1850,7 |
| 56. | Нижнесергинский муниципальный район Свердловской области | -14,6 | 17,5 | 7302,8 | 155,8 | 163,8 | 1794,8 |
| 57. | Нижнетуринский муниципальный округ Свердловской области | -15,7 | 17,5 | 6312,5 | 151,7 | 160,3 | 1719,2 |
| 58. | Новолялинский муниципальный округ Свердловской области | -16,3 | 17,5 | 6193,6 | 150,2 | 158,0 | 1692,7 |
| 59. | Новоуральский городской округ Свердловской области | -14,9 | 17,6 | 6272,5 | 155,4 | 163,9 | 1784,3 |
| 60. | Полевской муниципальный округ Свердловской области | -14,7 | 17,5 | 6288,6 | 157,0 | 164,9 | 1813,4 |
| 61. | Пышминский муниципальный округ Свердловской области | -15,7 | 19,1 | 5386,2 | 165,7 | 169,3 | 2096,2 |
| 62. | Режевской муниципальный округ Свердловской области | -14,9 | 18,4 | 5799,8 | 161,1 | 168,3 | 1935,7 |
| 63. | Североуральский муниципальный округ Свердловской области | -18,4 | 16,6 | 6631,1 | 136,5 | 142,7 | 1417 |
| 64. | Серовский муниципальный округ Свердловской области | -17,0 | 18,2 | 5846,0 | 153,3 | 159,8 | 1782,7 |
| 65. | Слободо-Туринский муниципальный район Свердловской области | -16,1 | 19,0 | 5390,0 | 163,2 | 166,7 | 2032,5 |
| 66. | Сосьвинский муниципальный округ Свердловской области | -16,3 | 18,5 | 5771,8 | 157,6 | 163,5 | 1871 |
| 67. | Сысертский муниципальный округ Свердловской области | -14,6 | 18,3 | 5622,3 | 162,8 | 169,0 | 1973,6 |
| 68. | Таборинский муниципальный район Свердловской области | -16,8 | 18,6 | 5645,3 | 156,3 | 161,2 | 1875,5 |
| 69. | Тавдинский муниципальный округ Свердловской области | -16,7 | 18,7 | 5524,5 | 158,8 | 163,2 | 1938,6 |
| 70. | Талицкий муниципальный округ Свердловской области | -15,6 | 19,1 | 5357,4 | 165,5 | 169,7 | 2095,1 |
| 71. | Тугулымский муниципальный округ Свердловской области | -15,9 | 19,2 | 5291,2 | 165,4 | 169,1 | 2099,4 |
| 72. | Туринский муниципальный округ Свердловской области | -16,1 | 18,7 | 5635,4 | 160,4 | 166,0 | 1954,2 |
| 73. | Шалинский муниципальный округ Свердловской области | -14,7 | 17,5 | 7655,9 | 153,8 | 162,8 | 1763,4 |

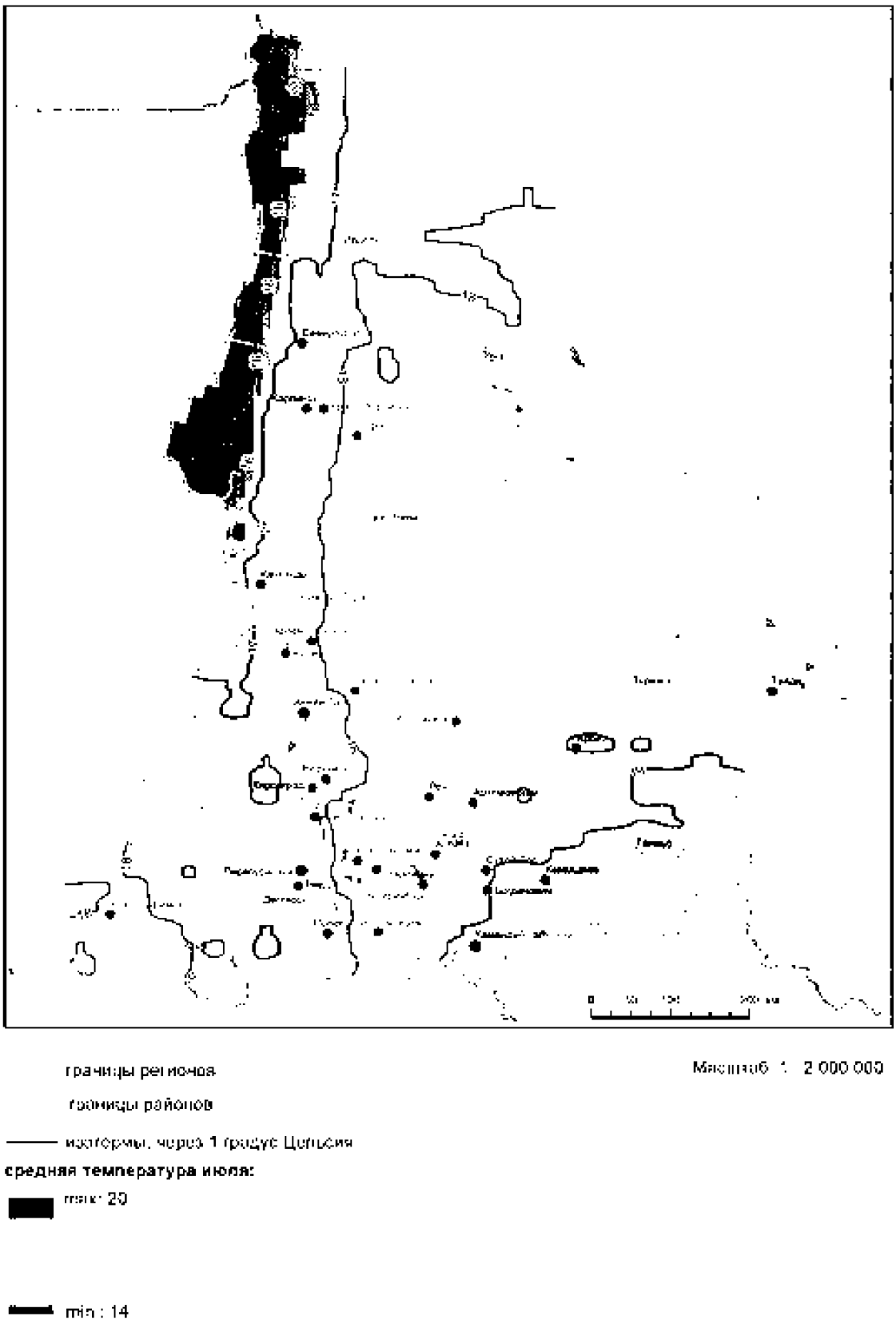


Рисунок 3. Средняя температура июля за период 1951–2023 годов, Свердловская область

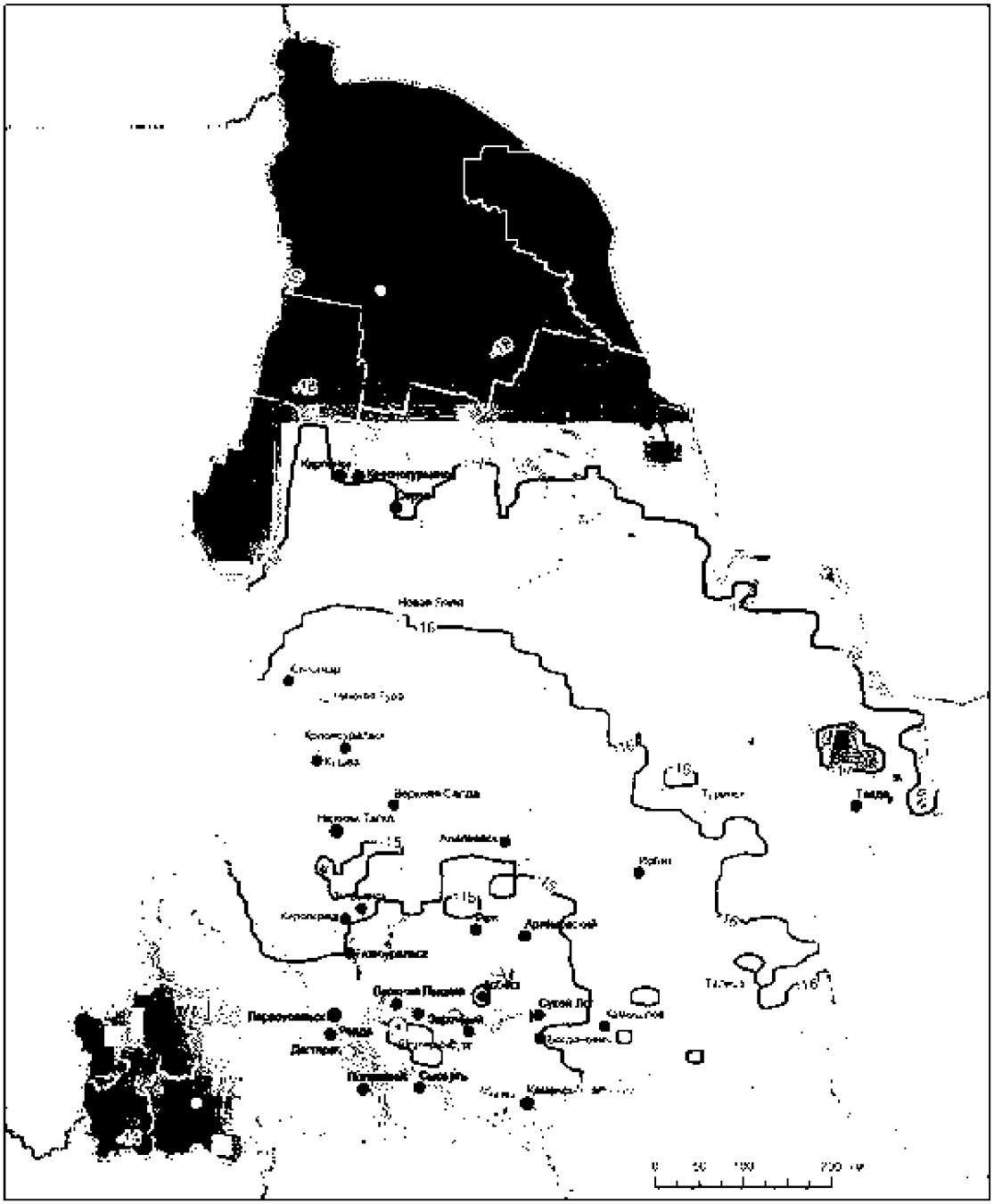


Рисунок 4. Средняя температура января за период 1951–2023 годов, Свердловская область




Рисунок 5. Среднемноголетнее количество осадков за период 1951–2023 годов, Свердловская область

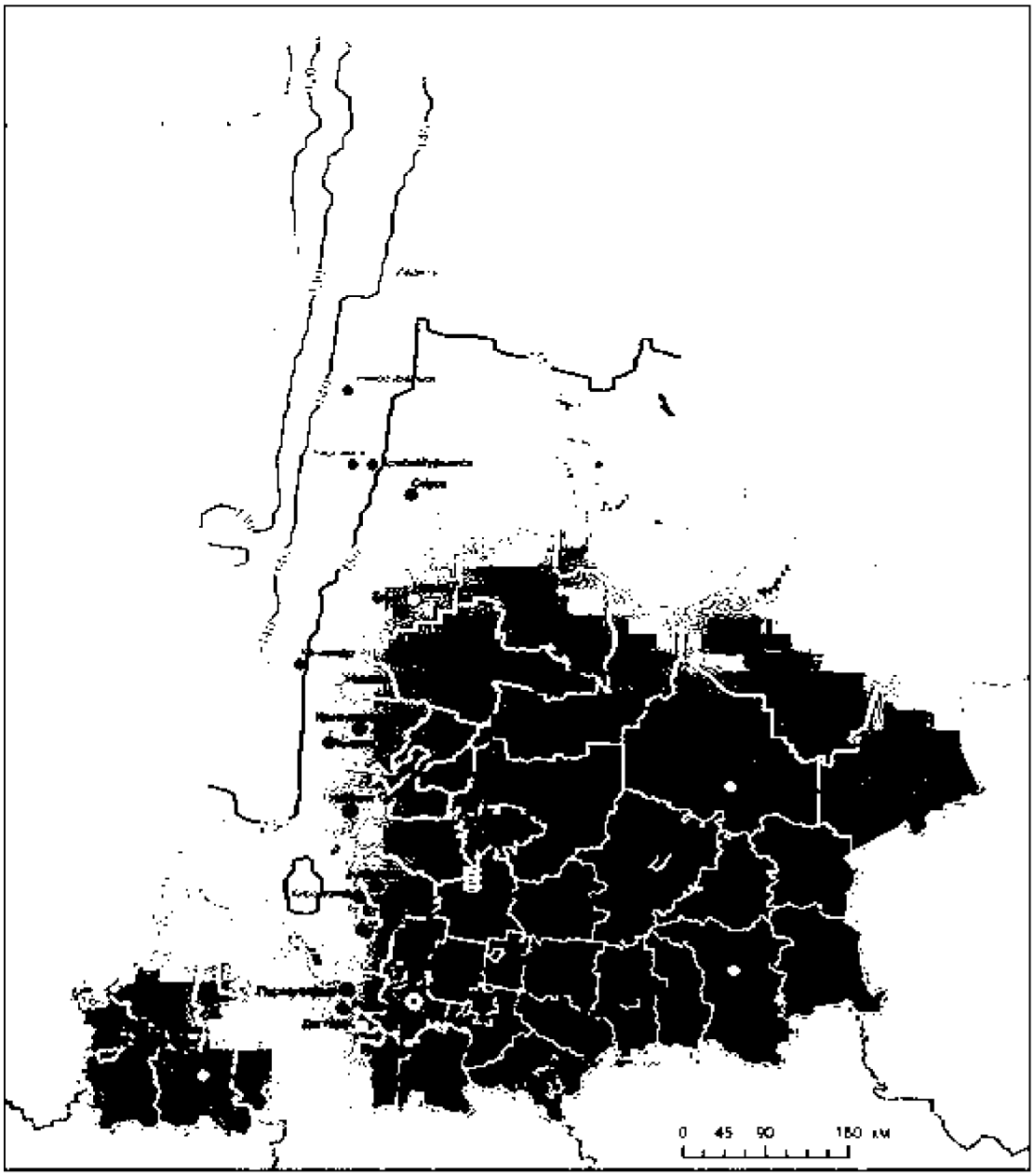


Рисунок 6. Среднемноголетняя продолжительность вегетационного периода за период 1951–2023 годов, Свердловская область

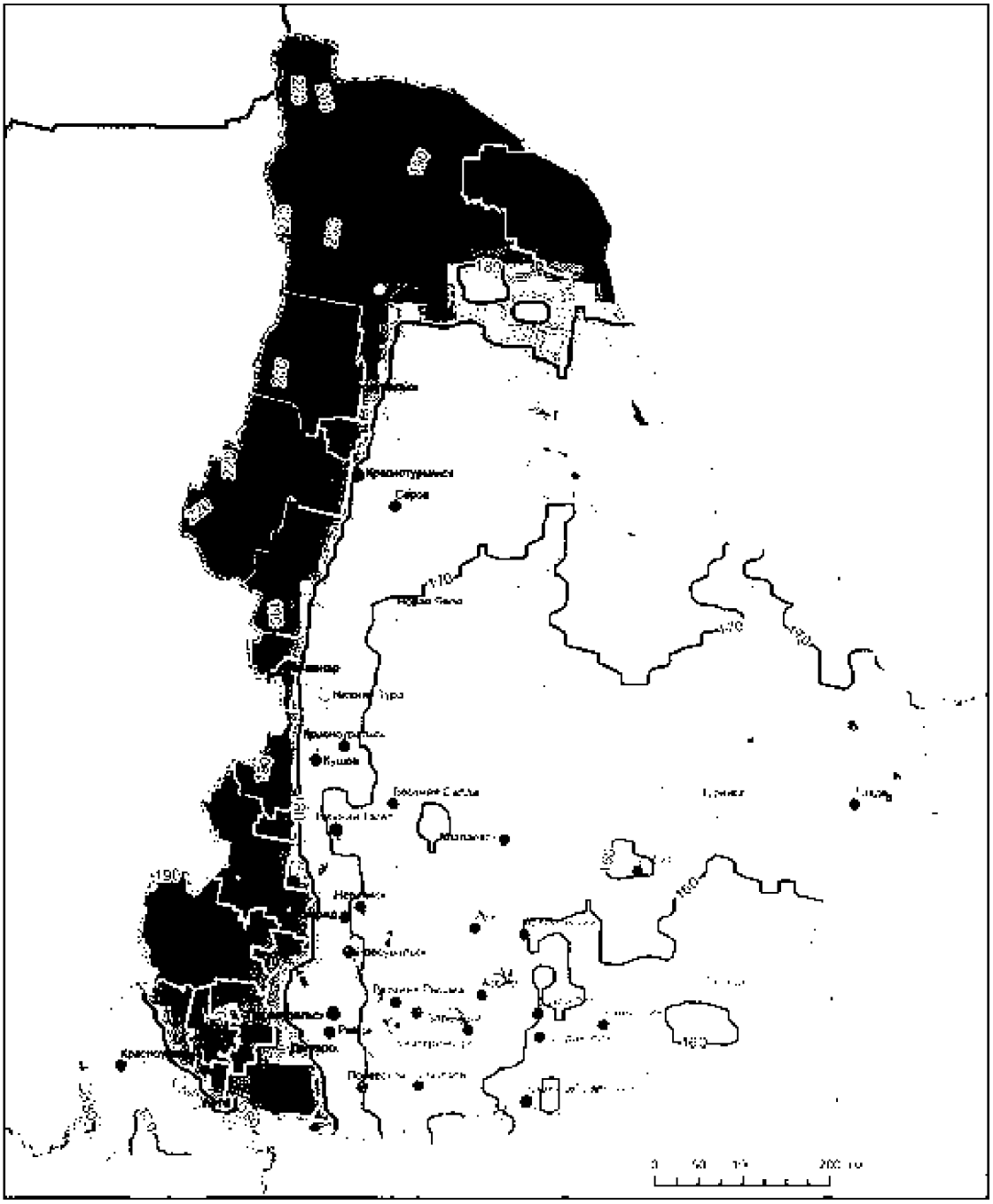


Рисунок 7. Среднемноголетнее количество дней со снежным покровом в году за период 1951–2023 годов, Свердловская область

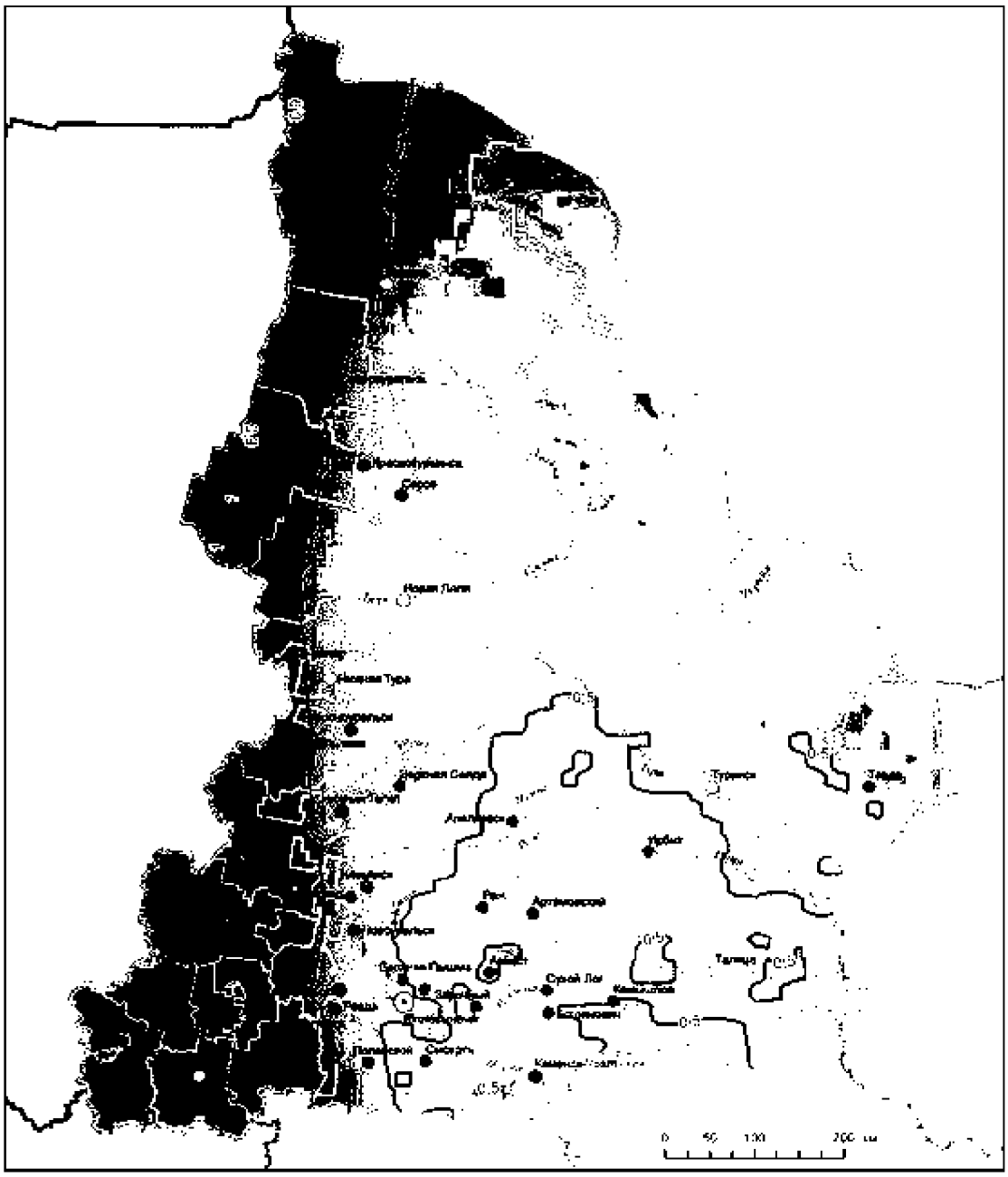


Рисунок 8. Среднегодовая максимальная глубина снежного покрова за период 1951–2023 годов, Свердловская область

# Глава 3. Гидрографическая сеть

## Общая характеристика речной сети Свердловской области

На территории Свердловской области развита густая речная сеть, которая включает в себя около 18 тыс. водотоков с общей протяженностью чуть более 68 тыс. км (рисунки 9 и 10). Преобладают короткие реки с длиной менее 10 км (около 94% всех рек Свердловской области), менее 6% приходится на реки с длиной от 10 до 200 км и менее 1% – на длинные реки, которые имеют транзитный статус и также протекают по территориям соседних регионов. На рисунках 9 и 10 представлен рейтинг рек по площади речного бассейна и протяженности. Судоходной является только река Тавда, протяженность которой вместе с ее с притоком – рекой Лозьва составляет 1356 км. Самые длинные реки Свердловской области: Тура, Уфа, Чусовая, Тавда и Пелым.

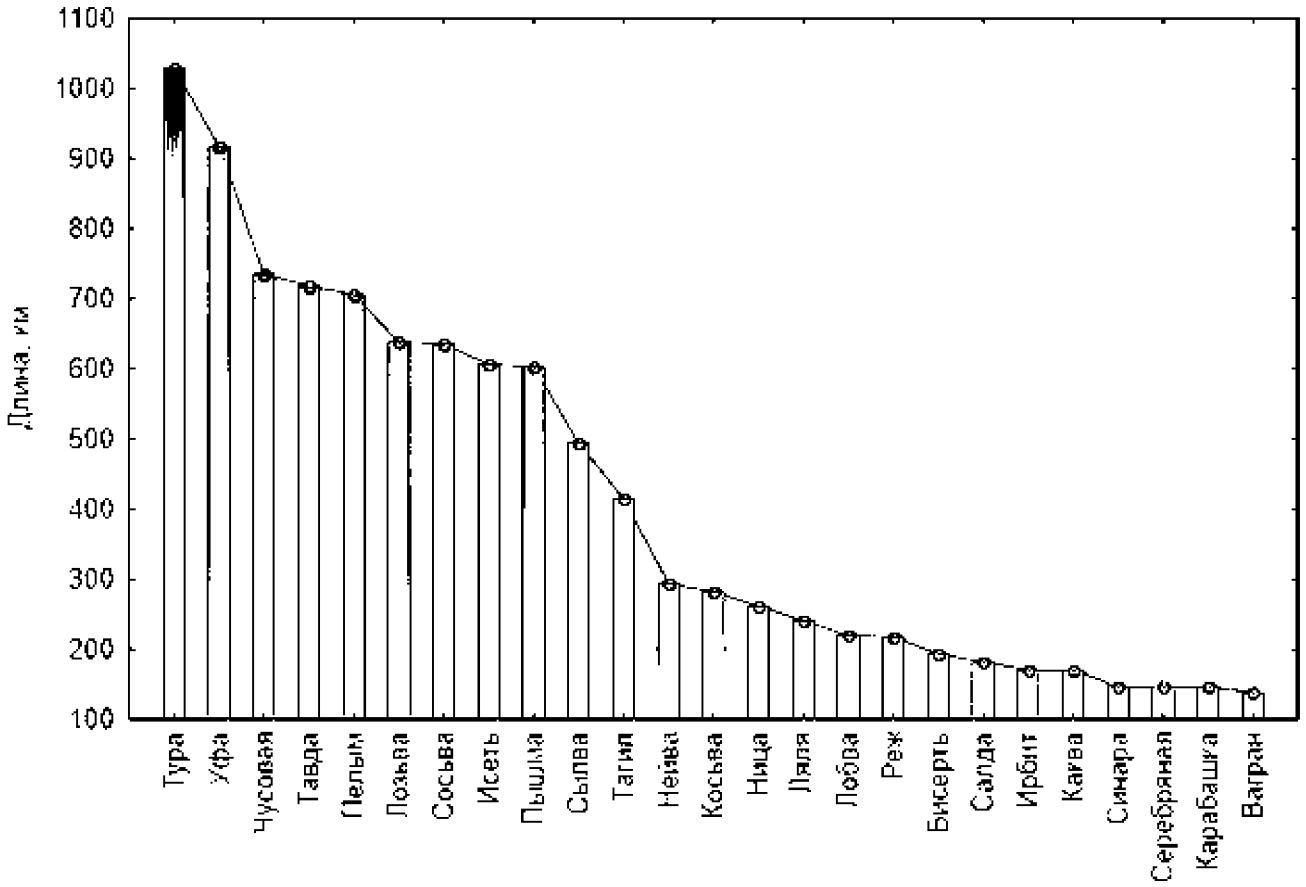


Рисунок 9. Длина 25 крупнейших рек Свердловской области

Все реки Свердловской области можно разделить на горные (западного и восточного склона) и равнинные. Для рек высокогорных районов (западный склон Урала) характерны глубоко врезанные долины, большие скорости течения и каменистое русло. Реки восточного склона – горные только в верховьях, в среднем течении они протекают по холмисто-увалистому рельефу, в нижнем – по равнинному, что способствовало формированию здесь широких заболоченных пойм. Для равнинных рек характерны большая интенсивность руслового процесса, что подтверждается наличием вееров перемещения русла, стариц, пойменная многорукавность, например, у таких рек, как Пышма, Ница, Исеть – низкое положение пойм и глубокое их затопление. В целом можно констатировать, что речная сеть западного склона и Предуралья развита лучше, чем речная сеть восточного склона.

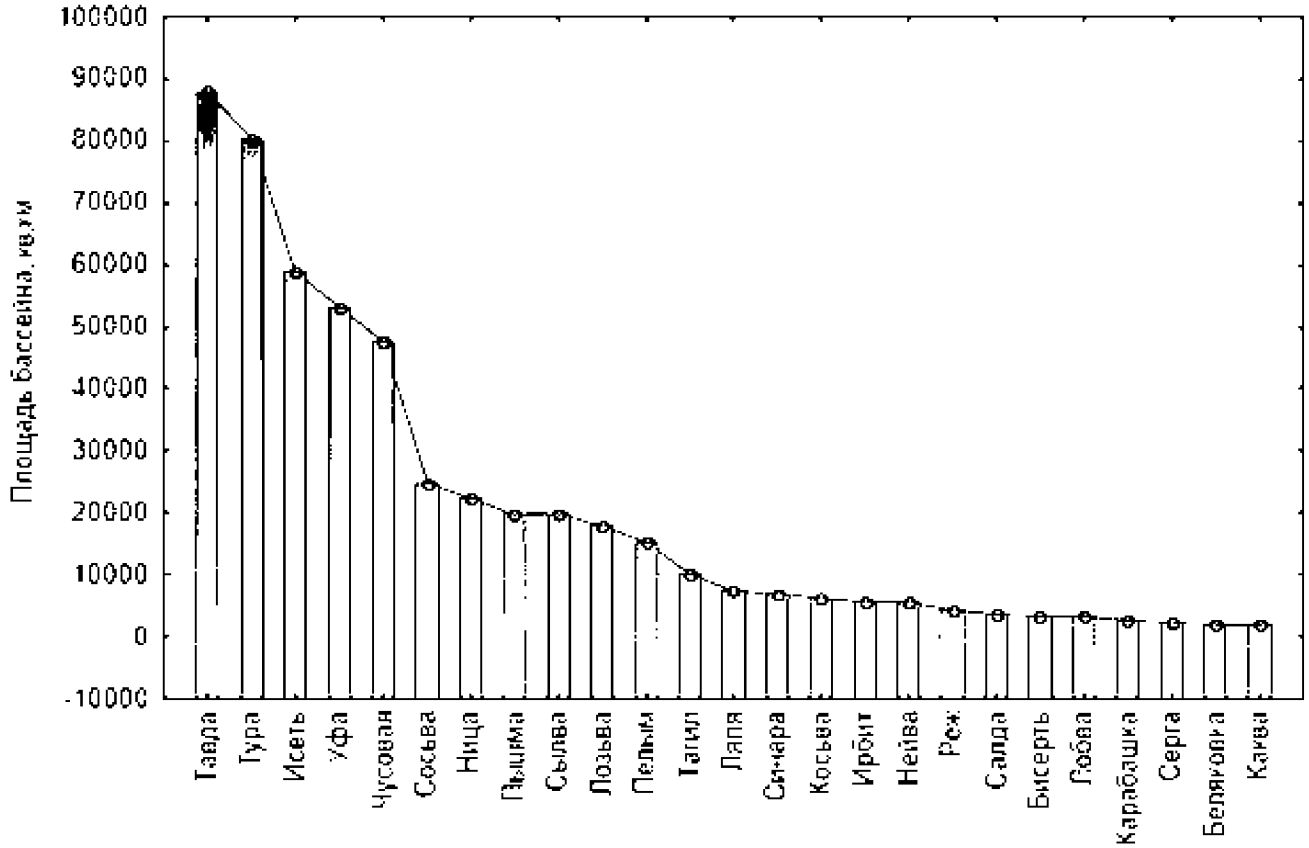


Рисунок 10. Площадь бассейна 25 крупнейших рек Свердловской области




Рисунок 11. Внутригодовое распределение водности рек Свердловской области

Ледостав начинается с ноября и продолжается 5–6 месяцев, в этот период для рек Свердловской области характерно отсутствие промерзания и пересыхания, питание подземными водами и низкий уровень воды. Основной источник питания рек Свердловской области – талые воды, второстепенное значение имеет дождевое и грунтовое питание. Для южных лесостепных участков доля талых вод в суммарном стоке рек составляет 85–90%, для рек возвышенных участков Урала – 60–65%. В среднем на грунтовое питание приходится

25%. У рек бассейнов, сложенных песчаными отложениями, или для карстовых водотоков данный показатель может увеличиваться до 50%. На рисунке 11 представлено внутригодовое распределение водности рек Свердловской области.

Наибольший модуль стока характерен для следующих рек: Лозьва и Сосьва (притоки реки Тавда), Вагран, и составляет 10–12 л/сек*кв. км. В среднем этот показатель для рек Свердловской области варьирует от 4 до 6 л/сек*кв. км.

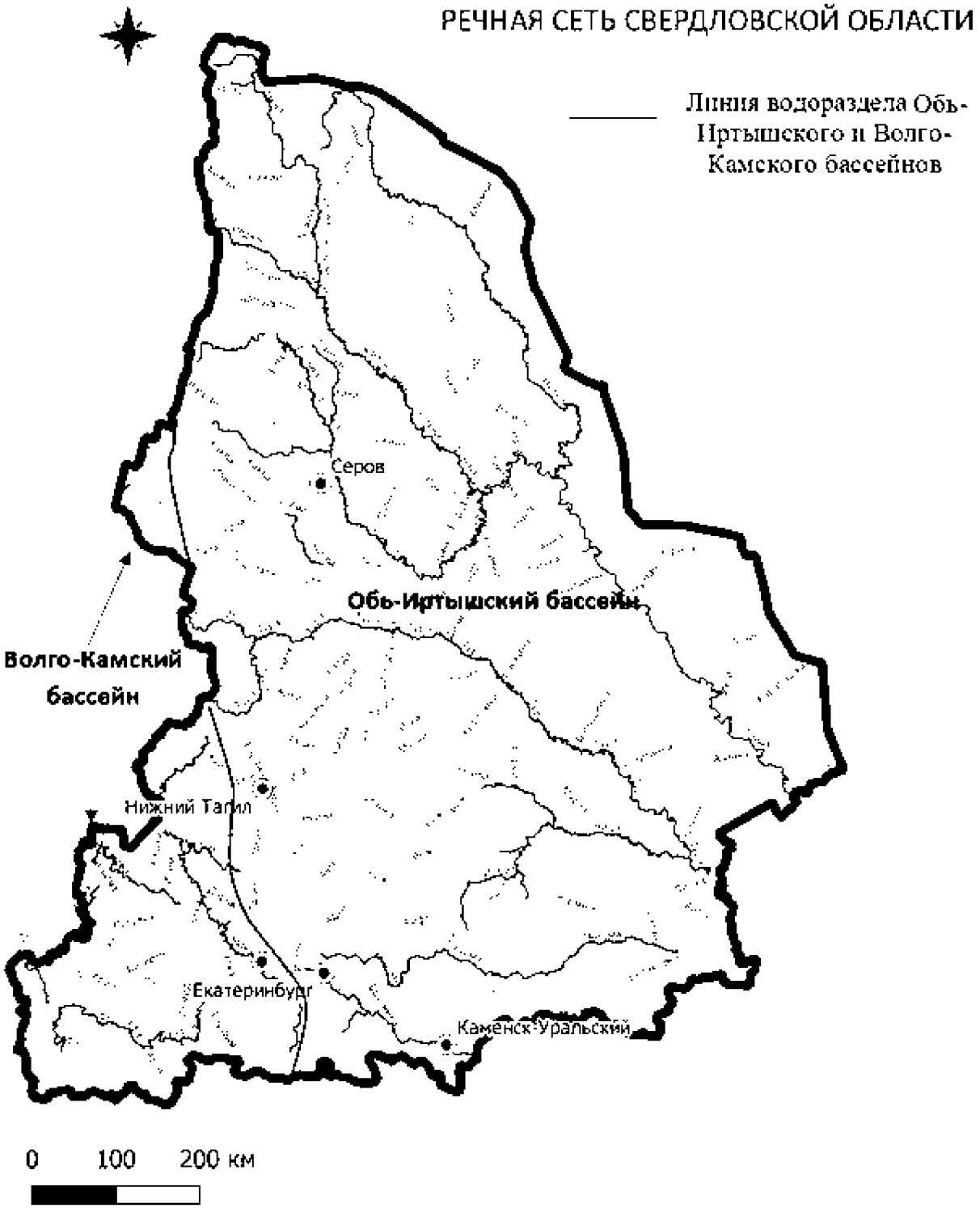


Рисунок 12. Речная сеть Свердловской области

## Характеристика основных бассейнов

Реки Свердловской области принадлежат 2 речным бассейнам: Обь-Иртышскому (реки восточного склона Урала: Тавда, Тура, Исеть и их притоки) и Волго-Камскому (реки западного склона Урала, такие как Чусовая, Косьва, Уфа и их притоки). Граница между ними проходит по осевым хребтам на Северном Урале и по границе восточных предгорий Среднего Урала (рисунок 12).

## Обь-Иртышский бассейн

Наиболее крупной рекой является река Тавда, ее бассейн составляет 44% от площади Свердловской области, на втором месте – река Тура, протекающая в среднем и нижнем течении параллельно реке Тавда, ее бассейн составляет 28%, бассейн реки Пышма – 9%, бассейн реки Исеть – 3,6%.

Река Тавда. Река Тавда образуется при слиянии рек Сосьва и Лозьва. Является единственной судоходной рекой Свердловской области, навигация прекращалась только в 1980 и 1988 годах. Берега сильно заболочены, особенно в верховьях реки. Основные притоки: реки Пелым, Вагиль, Черная, Волчимья, Таборинка, Емельяшевка, Икса, Карабашка. Имеется большое количество стариц. Основные характеристики реки Тавда приведены в таблице 7.

Таблица 7

**Основные характеристики реки Тавда**

| Длина (км) | Средний расход (куб. м/сек) (место измерения) | Средняя ширина (м) (место измерения) | Глубина (м) | Годовой размах колебаний уровня воды (м) | Средний подъем воды в половодье (м) | Минимальный подъем воды в половодье (м) | Максимальный подъем воды в половодье (м) (год) | Пики паводка (период) | Максимальный паводок (м) (дата) |
|---|---|---|---|---|---|---|---|---|---|
| 719 | 411 (село Таборы) | 250 (город Тавда) | 3–8 | 5,5 | 7 | 2,5 | 9,42 (1979), 9,24 (1914), 9,18 (1957) | 20 мая – 20 июня | 8,24 (31.08.1994) |

Реки Сосьва и Лозьва. Обе реки протекают на Северном Урале, в верховьях имеют горно-таежный характер, в среднем и нижнем течении – равнинный характер. В горных районах на берегах встречаются скальные выходы, на Западно-Сибирской равнине берега заболочены.

Река Тура. Река Тура занимает первое место в Свердловской области по протяженности, ее длина составляет 1030 км, по площади бассейна уступает только реке Тавда. Она является левым притоком реки Тобол. Берет свое начало на восточном склоне главного уральского водораздела от слияния 4 ручьев. В верхнем течении имеет узкую долину с крутыми склонами и порожистым дном, в среднем и нижнем течении – берега местами заболочены. Амплитуда колебания уровня воды составляет 4–6,6 м.

Река Пышма. Река берет свое начало из озера Ключи на окраине города Верхняя Пышма. Имеет большое количество притоков, основными из которых являются реки Рефт, Юрмач, Юрмыч – левые притоки, и Скатинка, Беляковка, Кумара, Большая Калиновка и другие –

правые притоки. В верхнем течении берега преимущественно покрыты лесами, заболоченность незначительная, в среднем течении – по берегам есть скальные выступы, в нижнем течении протекает по равнинным участкам, сильно меандрирует. На равнинных участках имеется большое количество стариц.

Река Тагил. Река протекает на Среднем Урале, генеральное течение – север и северо-восток, имеет притоки, основные из которых: левые – река Баранча, правые – реки Мугай, Салда, Кыртомка. Берега залесены, встречаются скальные выступы. На реке были образованы Верхнетагильский, Леневский и Нижнетагильский пруды.

Река Ница. Река Ница является правым притоком реки Тура, протекает на Среднем Урале, исток – слияние рек Нейвы и Режа, генеральное направление – восток и юго-восток. Река равнинная, сильно меандрирующая, присутствуют многочисленные старицы и протоки.

Река Нейва. Река Нейва протекает на Среднем Урале, берет свое начало у села Тарасково, основные притоки: левые – реки Ближняя и Дальняя Быньга, Вилюй, Сусанка, Алапаиха, Синячиха; правые – реки Янбарка, Мостовка, генеральное направление течения – север и северо-восток. В верхнем течении – берега залесены, в среднем – встречаются скальные выходы, в нижнем – протекает по открытым равнинным участкам, сильно меандрирует. На реке образованы водохранилища: Верх-Нейвинское, Нейво-Рудянское, Невьянское, Нейво-Шайтанское, Алапаевское.

Река Реж. Река протекает на Среднем Урале. Исток – слияние рек Сап и Аять. В верховьях течет на восток, в среднем и нижнем течении – на север и северо-восток. Берега в верхнем течении покрыты лесами, присутствует заболачивание, в среднем течении присутствуют скальные уступы, в нижнем течении река имеет равнинный характер, присутствуют многочисленные меандры и старицы. У истока и в городе Реж были сооружены пруды.

Река Исеть. Река Исеть протекает по территории Среднего Урала и Зауралья, исток – озеро Исетское, основные притоки: левые – реки Каменка, Ичкина, Ирюм; правые – реки Решетка, Сысерть, Синара, Теча, Миасс, генеральное направление – восток и юго-восток. В верхнем течении берега покрыты лесами, присутствует заболачивание, в среднем течении – скалистые выступы (порог Ревун). На реке образовано Волковское водохранилище и пруды: Верх-Исетский, Городской, Нижнеисетский, Арамильский, Бобровский.

Основные характеристики рек Обь-Иртышского бассейна: Сосьва, Лозьва, Тура, Пышма, Тагил, Ница, Нейва, Реж и Исеть приведены в таблице 8.

Таблица 8

**Основные характеристики рек Сосьва, Лозьва, Тура, Пышма, Тагил, Ница, Нейва, Реж и Исеть**

| Длина (км) | Средний расход воды (куб. м/сек) (место измерения) | Скорость течения (м/с) | Уровень устья (м) | Начало ледостава | Конец ледостава |
|---|---|---|---|---|---|
| 1 | 2 | 3 | 4 | 5 | 6 |
| Река Сосьва | | | | | |
| 635 | 113 (140 км от устья) | верховье – 1,0, у устья – 0,3 | 56 | конец октября – начало ноября | конец апреля – начало мая |
| Река Лозьва | | | | | |
| 637 | 97 (187 км от устья) | верховье – 1,2, у устья – 0,5 | 56 | конец октября – начало ноября | конец апреля – начало мая |
| Река Тура | | | | | |
| 1030 | 181 (город Тюмень) | верховье – 2,5, у устья – 1,5 | 42 | начало ноября | конец апреля |

| 1 | 2 | 3 | 4 | 5 | 6 |
|---|---|---|---|---|---|
| Река Пышма | | | | | |
| 603 | 20,9 (город Талица), 30,8 (вблизи устья) | верховье – 0,5, у устья – 0,3 | 40 | начало ноября | конец апреля |
| Река Тагил | | | | | |
| 414 | 36,4 (вблизи устья) | верховье – 2,0, у устья – 0,9 (в период половодья) | 64 | начало ноября | конец апреля |
| Река Ница | | | | | |
| 262 | 42,5 (город Ирбит) | верховье – 1,3, у устья – 0,4 | 50 | начало ноября | конец апреля |
| Река Нейва | | | | | |
| 294 | 10 (город Алапаевск) | верховье – 0,7, у устья – 0,4 | 76 | начало ноября | конец апреля |
| Река Реж | | | | | |
| 219 | 11,9 | верховье – 0,6, у устья – 0,4 | 76 | начало ноября | конец апреля |
| Река Исеть | | | | | |
| 606 | 73 (село Исетское) | верховье – 0,5, у устья – 0,2 | 51 | начало ноября | конец апреля |

Река Пелым. Река Пелым является правым притоком реки Тавда, протекает на Северном Зауралье. Средний расход воды составляет 100 куб. м/с. Ледостав длится с конца октября по начало апреля. В верхнем и нижнем течении берега сильно заболочены, в среднем течении – менее заболочены. Протекает через озеро Пелымский Туман, на выходе из которого распадается на 2 рукава (реки Большой и Малый Пелым), сливающиеся в единое русло вблизи села Ерёмино.

Реки Каква и Ляля. Обе реки являются правыми притоками реки Сосьва, имеют горно-таежный характер. Средняя скорость течения составляет 0,8 м/с и 0,4 м/с соответственно. По берегам Каквы встречаются скальные обнажения, пещеры. В среднем и нижнем течении обе реки меандрируют.

## Волго-Камский бассейн

Бассейны рек Волго-Камского бассейна незначительны, наибольший из них – у реки Уфа – 6,2% площади Свердловской области, на втором месте – бассейн реки Чусовая – 5,6%, бассейн реки Сылва – 2,6%, бассейн реки Косьва – 1%.

Река Чусовая. Река протекает на Среднем Урале, исток – вблизи города Верхний Уфалей, в заболоченной местности. Генеральное направление течения – север и северо-запад, в верховьях–берега залесены, местами заболочены, в среднем и нижнем течении – скалисты. Основные притоки: левые – реки Ревда, Утка, Кын, Кумыш, Лысьва, Сылва; правые – реки Шишим, Дарья, Сулем, Межевая Утка, Серебряная, Сылвица, Койва, Усьва. На реке образованы 2 водохранилища: Верхне-Макаровское и Волчихинское.

Река Сылва. Река протекает на Среднем Урале, исток – склон горы Рели, вблизи деревни Пермяки, генеральное направление течения – запад. Основные притоки на территории Свердловской области – реки Вогулка и Дикая Утка. Протекает в зоне интенсивного карста, присутствуют поноры, суходолы, карстовые воронки и озера, пещеры. Долина реки преимущественно залесена.

Река Уфа. Река протекает по территориям Среднего и Южного Урала, исток – озеро Уфимское, в окрестностях города Карабаш. В пределах Уфимского плато течет в глубокой извилистой долине. Ширина долины меняется: 100–150 м – в среднем течении, до 300 м – в нижнем течении. Генеральное направление течения – запад и северо-запад, после города Красноуфимска меняется на юг, юго-запад. Берега покрыты лесами, встречаются скальные выступы. Основные притоки в Свердловской области: левые – реки Артя, Ай; правые – реки Уфалейка, Нязя, Серга, Еманзелга, Бисерть, Сарана.

Основные характеристики рек Волго-Камского бассейна: Чусовая, Сылва и Уфа приведены в таблице 9.

Таблица 9

**Основные характеристики рек Чусовая, Сылва и Уфа**

| Длина (км) | Средний расход воды (куб. м/сек) (место измерения) | Скорость течения (м/с) | Уровень устья (м) | Начало ледостава | Конец ледостава |
|---|---|---|---|---|---|
| Река Чусовая | | | | | |
| 592 | 226 (у Камского водохранилища) | верховье – 0,9, у устья – 0,3 | 108 | начало ноября | конец апреля |
| Река Сылва | | | | | |
| 493 | 139 (в 45 км от устья) | верховье – 0,6, у устья – 0,2 | 108 | начало ноября | конец апреля |
| Река Уфа | | | | | |
| 918 | 388 (город Уфа) | верховье – 0,7, у устья – 0,3 | 82 | начало ноября | конец апреля |

Величина стока. На рисунке 13 представлены значения объема среднего многолетнего стока основных рек Свердловской области в устье и на границе Свердловской области. Наибольший объем у таких рек, как Тавда, Тура, Уфа.

На рисунке 14 представлена информация о среднем годовом расходе воды основных рек Свердловской области. Половодье – характерная фаза водного режима рек Свердловской области, в течение которой проходит от 40 до 100% объема годового стока. Так как паводки редки или их распределение неравномерно, то наиболее информативен показатель максимального стока половодья, представленный на рисунке 15. Согласно данному показателю наибольшие значения характерны для реки Уфа, а модуль максимального стока убывает по мере увеличения площади водосбора, а также с уменьшением количества осадков с севера на юг, в горах – с увеличением средних высот водосборов. На закарстованных, заболоченных или зарегулированных озерами и водохранилищами реках показатели меньше зональных.

Одним из факторов, влияющим на годовой расход воды является антропогенный фактор (влияние водохранилищ, бассейновые переброски стока, хозяйственная деятельность в водосборах, например, лесомелиоративные мероприятия, смена типов землепользования (переход от лесного хозяйства к сельскому хозяйству), городская застройка и другое. Суммарная площадь водосбора верхних участков рек, зарегулированная водохранилищами, составляет 18% всей площади Свердловской области.

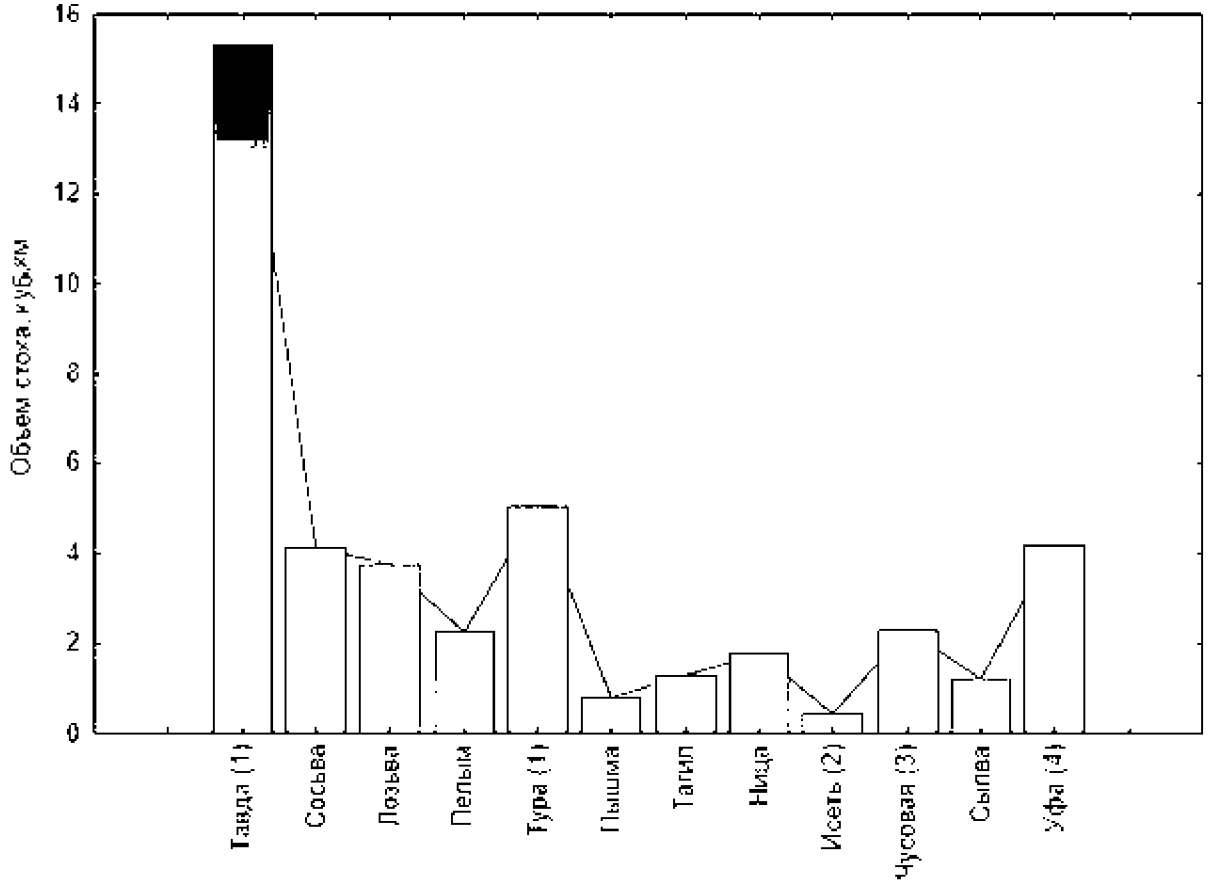


Рисунок 13. Объем среднего многолетнего стока основных рек Свердловской области в устье и на границе Свердловской области

Примечания: 1. Нижнее течение в Тюменской области.
2. Верхнее течение в Свердловской области.
3. Нижнее течение в Пермской области, верхнее – в Челябинской области.
4. Участок в Свердловской области.

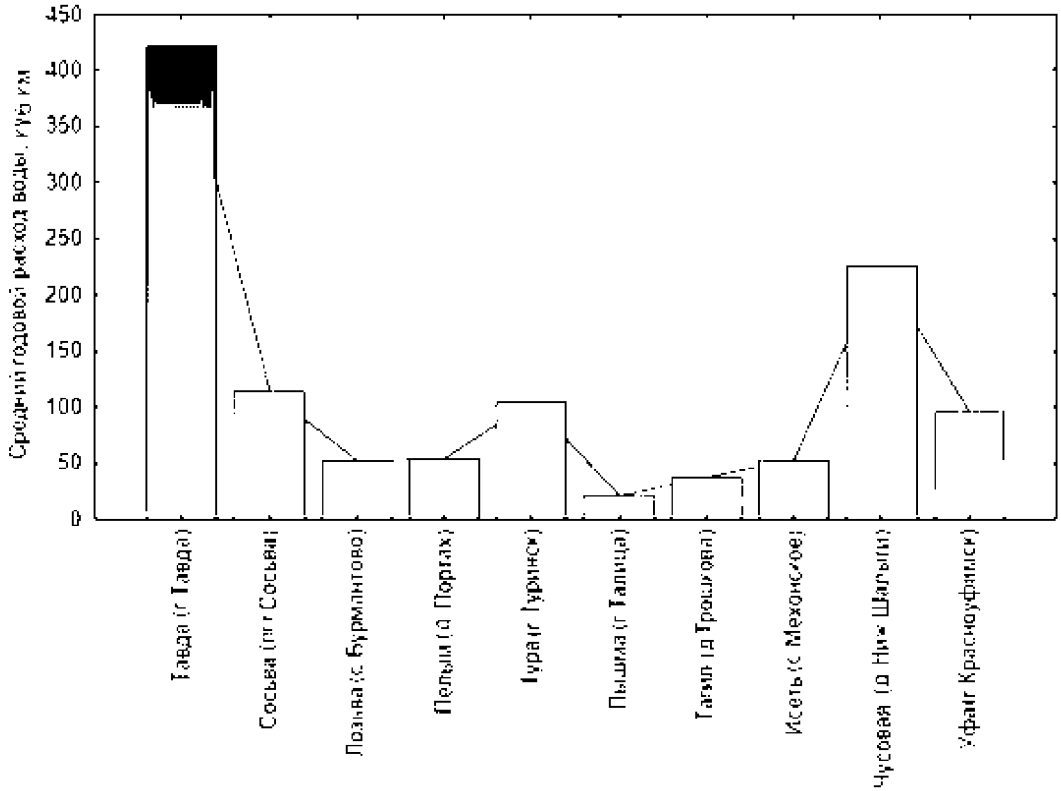


Рисунок 14. Средний годовой расход воды основных рек Свердловской области

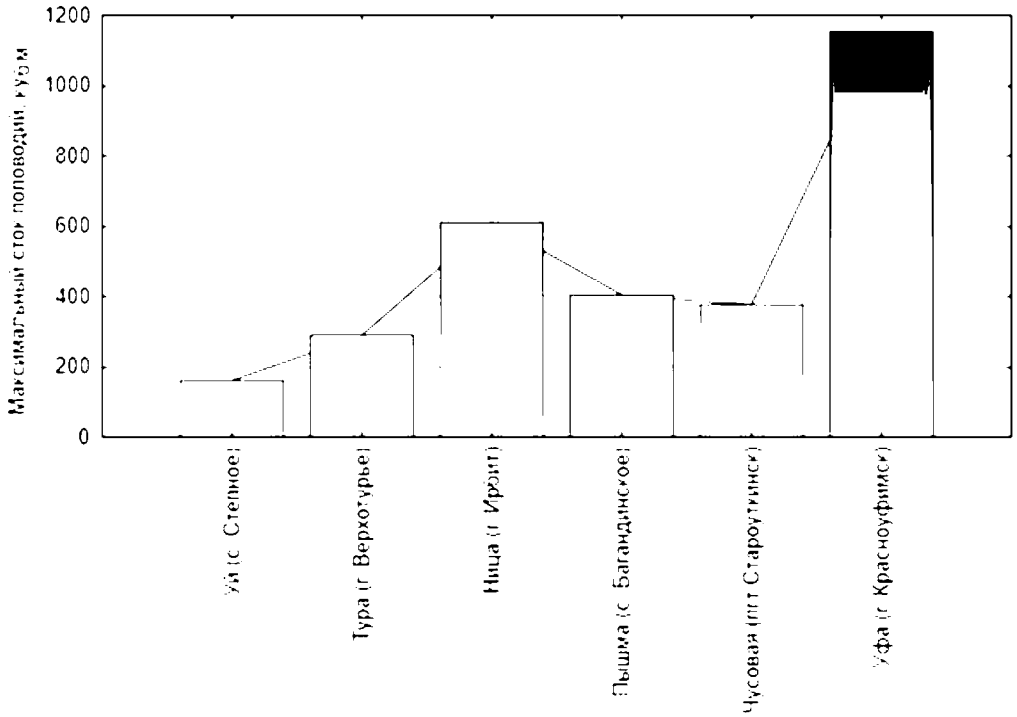


Рисунок 15. Максимальный сток половодий (1940–2000 годы наблюдения)

Половодье и паводки. Половодье начинается в начале апреля у рек, протекающих в южной части Свердловской области, и во второй половине апреля у рек на севере Свердловской области и горных участках. Согласно многолетним наблюдениям амплитуда колебаний сроков наступления весеннего подъема вод незначительна (около 1 месяца). Реки, протекающие на севере Свердловской области, характеризуются весенне-летним половодьем и

паводками, реки средней и южной частей – только весенним половодьем. На продолжительность половодья влияет ряд факторов: размер реки, высотное положение их водосборов, величина снегозапаса и другие факторы. Наиболее продолжительно половодье у крупных рек (в низовьях реки Тобол период половодья до 115 суток). В горных районах Свердловской области половодье затянуто по сравнению с равнинными районами Свердловской области ввиду затяжного характера снеготаяния. Также период половодья увеличен у рек, протекающих в заболоченных бассейнах, например, в низовьях рек Тавды и Туры он длится до 110 суток. Для рек южных степных районов Свердловской области характерны однопиковые половодья. На горных реках половодье имеет многопиковую форму за счет прерывистого характера снеготаяния и дождевых подъемов.

Амплитуда колебаний уровня воды. В среднем для некрупных равнинных рек вода может подняться на 2–4 м (в отдельные годы – до 6 м), для крупных рек, таких как Тобол, Тура, Тавда, данный показатель равен 5–6 м. У горных рек уровень подъема вод незначительный, так как процесс снеготаяния растянут по времени. Катастрофические уровни половодья отмечались в 1914, 1947, 1957, 1979 и 1997 годах, в горных районах высокие уровни были зафиксированы в 1902, 1946, 1952 годах.

Интенсивность подъема уровня воды для малых водотоков составляет 10–15 см/сутки, для крупных водотоков – 20–30 см/сутки. Максимум был зафиксирован для рек Тура и Тавда – 2,5–3,5 м/сутки, такие высокие показатели связаны с заторами в период прохождения половодья. Спад уровня воды проходит медленно, наибольшие значения – 1–2 м/сутки.

При высоких половодьях происходит затопление поймы, особенно это характерно для таких рек, как Тура, Ница, Реж (от 2 до 23 дней в году).

Дождевые паводки характерны в первую очередь для равнинных рек лесной зоны. Они наблюдаются не ежегодно, но в некоторые годы уровень подъема воды может быть соизмерим с весенним половодьем. В среднем для северных рек наблюдается 1–3 паводка за летне-осенний период, в дождливые годы их количество может быть увеличено до 4–8. Для южных рек беспаводочный период длится от 110 до 150 дней, для северных – от 70 до 120 дней.

Паводочный режим характерен для горных рек восточного склона Северного Урала (Важай, Лозьва, Ивдель и другие). Наибольшие промежутки между паводками в среднем составляют 15–30 дней, при максимуме 40–60 дней, минимуме – в аномальные дождливые годы – 2–5 дней. Для рек Среднего Урала межпаводочный период длится 60–100 дней, при этом у данных рек дождевые паводки могут приводить к подъему воды большему, чем при половодье.

На рисунке 15 представлен график максимального стока половодий за 60 лет наблюдений.

Ежегодно государственное казенное учреждение Свердловской области «Территориальный центр мониторинга и реагирования на чрезвычайные ситуации в Свердловской области» выпускает отчет, в котором анализируются среднемноголетние значения по уровню воды в паводки и дается прогноз на следующий год. Пример таких данных приведен в таблице 10.

Таблица 10

**Уровень воды основных рек Свердловской области**

| Река | Пункт наблюдения | Многолетние характеристики | | | Уровень 2023 года | Уровень 2022 года |
|---|---|---|---|---|---|---|
| | | максимум | средний | минимум | | |
| 1 | 2 | 3 | 4 | 5 | 6 | 7 |
| Тура | г. Туринск | 987 | 658 | 71 | 71 | 340 |
| Тура | с. Туринская Слобода | 1014 | 760 | 238 | 238 | 440 |
| Ница | г. Ирбит | 879 | 655 | 225 | 229 | 433 |

| 1 | 2 | 3 | 4 | 5 | 6 | 7 |
|---|---|---|---|---|---|---|
| Ница | с. Краснослободское | 1164 | 859 | 356 | 356 | 510 |
| Тавда | с. Таборы | 982 | 817 | 384 | 552 | 916 |
| Тавда | г. Тавда | 938 | 743 | 359 | 476 | 819 |
| Сосьва | п. Денежкино | 576 | 280 | 166 | 250 | 267 |
| Сосьва | п. Сосьва | 892 | 642 | 214 | 429 | 661 |
| Сосьва | пгт. Гари | 955 | 733 | 285 | 507 | 820 |
| Чусовая | пгт. Староуткинск | 580 | 395 | 197 | 197 | 260 |
| Уфа | г. Красноуфимск | 585 | 303 | 34 | 34 | 147 |

Согласно данным государственного казенного учреждения Свердловской области «Территориальный центр мониторинга и реагирования на чрезвычайные ситуации в Свердловской области», в период с 2013 по 2023 год высокая активность опасных гидрологических явлений, приведшая к паводковым чрезвычайным ситуациям, фиксировалась 08.07.2013–10.07.2013 в городе Нижний Тагил (разлив реки Тагил), 04.05.2014–06.05.2014 – в поселке городского типа Староуткинск (разлив реки Дикая Утка), 12.04.2016–22.04.2016 – в городе Ирбите (разлив реки Ница), 29.04.2016 – в городе Туринске (разлив реки Тура), 20.07.2020 – в городе Нижние Серги (разлив рек Заставка и Серебрянка).

## Химический состав вод и загрязнение вод

Большинство рек Свердловской области относятся к гидрокарбонатному классу группы кальция, значительно меньше рек принадлежит магниевой группе (река Тагил) и натриевой группе (содовые реки Ялынка и Юрмыч). Воды рек Нейва и Сылва относятся к сульфатным с преобладанием кальция.

Реки Свердловской области преимущественно относятся к слабоминерализованным (до 200 мг/л) и среднеминерализованным (200–500 мг/л). Наибольшая минерализация характерна для вод рек бассейна реки Чусовая, ввиду геологического строения территории, и наименьшая – для рек бассейна реки Тавда. В целом прослеживается пространственный тренд увеличения минерализации от севера к югу и временной тренд – наибольшая минерализация – в зимнее время, наименьшая – в период половодья.

В таблице 11 представлена принадлежность рек к классам загрязнения.

Таблица 11

**Загрязнения рек Свердловской области**

| Загрязнители | I класс (очень чистые) | II класс (чистые) | III класс (умеренно загрязненные) | IV класс (загрязненные) |
|---|---|---|---|---|
| 1 | 2 | 3 | 4 | 5 |
| По содержанию органических веществ (гуминовые и фульвокислоты) | Уфа | Вагран, Ивдель, Каква, Лозьва, Нейва, Реж, Тагил, Пышма, Чусовая | Сосьва, Исеть, Турья, Тавда, Тура, Ирбит, Исеть, Лобва, Ляля, Ница | – |
| По содержанию промышленных синтетических поверхностно-активных органических веществ | – | Уфа | Реж, Тагил, Пышма, Каква, Лобва | Нейва, Тавда, Ляля, Исеть, Вагран |

| 1 | 2 | 3 | 4 | 5 |
|---|---|---|---|---|
| По содержанию биогенных соединений (соединения кремния, азота, фосфора) | – | – | Чусовая (в районе с. Косой Брод), Исеть (в черте г. Екатеринбурга), реки бассейна реки Тура | Чусовая (ниже по течению от г. Первоуральска), Исеть (ниже по течению от г. Екатеринбурга), Пышма (ниже по течению от г. Березовского), Тагил (ниже по течению от г. Нижний Тагил) |
| По содержанию аммонийного азота, нитритов, фосфатов | – | – | практически все реки Свердловской области | |

Многие реки Свердловской области загрязнены такими тяжелыми металлами, как железо, марганец, медь, цинк, хром. Содержание их в воде может превышать предельно допустимые концентрации (далее – ПДК) в десятки раз, например, содержание марганца в воде на некоторых участках реки Пышма превышает ПДК в 39,1 раза, реки Тавда – в 38,1 раза, реки Нейва – в 27,9 раза; по содержанию меди: реки Чусовая и Исеть – в 34 раза, реки Нейва и Тагил – почти в 26 раз. Содержание хрома на некоторых участках реки Чусовая превышает ПДК в 34 раза.

В таблице 12 представлена информация о загрязнении тяжелыми металлами основных рек Свердловской области.

Таблица 12

**Загрязнение тяжелыми металлами основных рек Свердловской области**

| Загрязнение | Название реки | Степень загрязнения |
|---|---|---|
| 1 | 2 | 3 |
| По содержанию железа и марганца | Тавда | 1,7–38,1 величины ПДК |
| | Тура | 6,0–20,0 величины ПДК |
| По содержанию марганца | Пышма | 3,2–39,1 величины ПДК |
| | Тагил | 6,8–15,2 величины ПДК |
| | Ница | 5,5–10,2 величины ПДК |
| | Нейва | 6,4–27,9 величины ПДК |
| | Реж | 4,4–4,8 величины ПДК |
| | Исеть | 5,6–14,2 величины ПДК |
| | Чусовая | 3,0–11,0 величины ПДК |
| | Уфа | 2,4–5,0 величины ПДК |
| По содержанию меди | Тагил | 20,8–25,6 величины ПДК |
| | Ница | 16,2–19,6 величины ПДК |
| | Нейва | 20,5–26,2 величины ПДК |
| | Реж | 17,2–21,8 величины ПДК |
| | Исеть | 22,0–34,0 величины ПДК |
| | Чусовая | 20,0–34,0 величины ПДК |

| 1 | 2 | 3 |
|---|---|---|
| По содержанию хрома | Чусовая | 34,0 величины ПДК |
| По содержанию цинка | реки Свердловской области всех бассейнов | 1,7–3,4 величины ПДК |

Озера. На территории Свердловской области имеется большое количество озер, они распределены неравномерно. Наибольшее их количество – на плоских водораздельных пространствах Западно-Сибирской низменности, в основном они представлены реликтовыми озерами. В Предуралье и предгорьях западного склона встречаются озера различного генезиса: карстовые, ледниковые, тектонические, реликтовые, лиманные, пойменные, их количество не велико.

Также на горных участках Урала и в предгорьях его восточного склона количество озер незначительно ввиду хорошей дренированности территории. Горные озера образуются по понижениям рельефа между увалами и возвышенностями гранитных пород, в среднем их глубина составляет 5–8 м.

Размеры озер сильно варьируются, на территории Свердловской области встречаются как мелкие блюдца-западины, так и крупные (более 10 км в поперечнике). На рисунке 16 представлены данные о площади зеркала крупнейших озер Свердловской области.

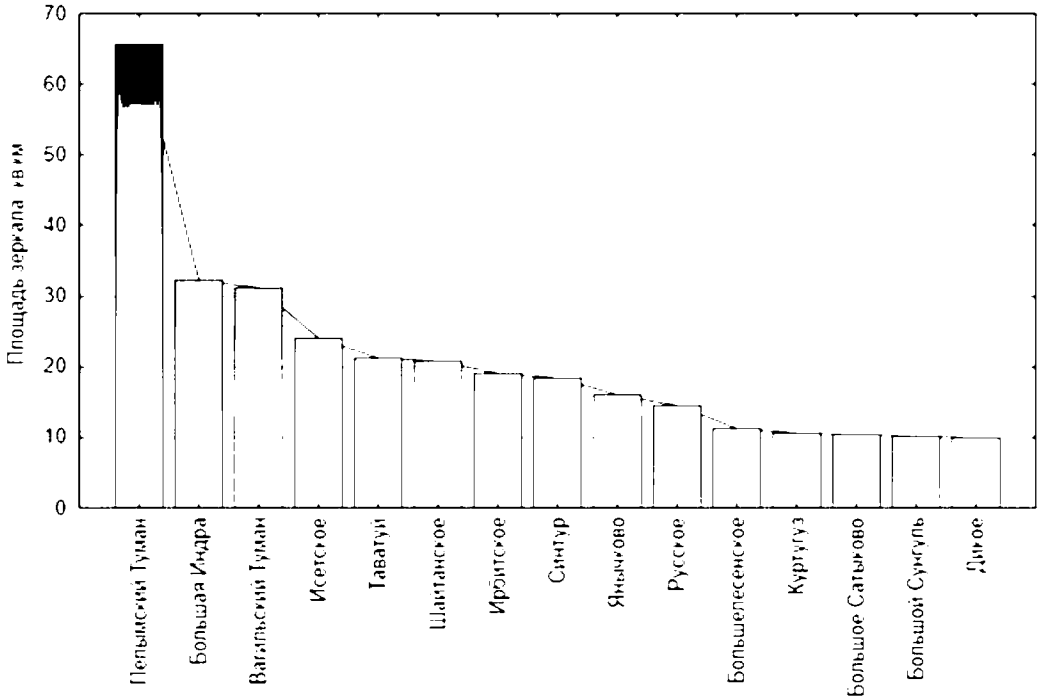


Рисунок 16. Площадь зеркала крупнейших озер Свердловской области

В среднем на территории Свердловской области преобладают мелководные озера, средняя глубина составляет менее 3 м. Встречаются глубокие озера, например, озеро Бездонное, расположенное на территории муниципального округа Горноуральский Свердловской области (глубина 50 м), озеро Черное, расположенное на территории городского округа Красноуфимск Свердловской области (более 20 м) и другие.

На всей территории Свердловской области преобладают пресноводные озера, в южных засушливых районах Зауралья встречаются соленые озера с минерализацией 6–10 г/л. Также здесь преобладают бессточные озера, в то время как в более северных районах почти все озера являются проточными.

Замерзание озер происходит с конца октября и продолжается в среднем 160–180 дней, толщина льда составляет 70–80 см, максимальная толщина льда может достигать 105 см.

В таблице 13 приведены характеристики крупных озер Свердловской области.

Таблица 13

**Характеристики крупных озер Свердловской области**

| Бассейн реки | | Название | Площадь зеркала (кв. км) | Отметка уреза воды (м) | Наибольшая глубина (м) | Примечания |
|---|---|---|---|---|---|---|
| 1 | | 2 | 3 | 4 | 5 | 6 |
| Озера бассейна р. Исеть | Исеть | Исетское | 24,0 | 252,2 | 3,5 | озеро-водохранилище, сток в р. Исеть |
| | | Шитовское | 6,2 | 251,4 | 2,0 | Шитовский исток |
| | | Шарташ | 6,9 | 275,0 | 4,0 | бессточное |
| | | Большой Сунгуль | 10,2 | 179,7 | 3,9 | бессточное |
| | | Тыгиш | 6,7 | 193,7 | 4,9 | бессточное |
| | | Карасье | 5,5 | 251,3 | 4,1 | бессточное |
| | Багаряк | Щелкун | 5,2 | 216,5 | 3,8 | бессточное |
| Озера бассейна р. Тура | Нейва | Таватуй | 21,2 | 263,5 | 9,0 | сток в р. Нейва |
| | | Молтаево | 2,2 | 199,3 | 1,5 | бессточное |
| | Кунара | Куртугуз | 10,6 | 169,5 | 4,0 | бессточное |
| | Ирбит | Ирбитское | 19,1 | 145,5 | 4,5 | сток в р. Ирбит |
| | Реж | Аятское | 8,8 | 236,6 | 4,0 | озеро-водохранилище |
| | Пышма | Балтым | 7,6 | 274,5 | 5,5 | бессточное |
| | Пия | Шайтанское | 5,0 | 165,3 | – | бессточное |
| | Белое | Малый Рефт | 5,3 | 216,0 | – | сток в р. Малый Рефт |
| Озера бассейна р. Тавда | Большой Пелым | Пелымский Туман | 65,7 | 67,8 | 2,5 | сток в р. Пелым |
| | | Большелесенское | 11,2 | 58,0 | – | бессточное |
| | Белая | Большая Индра | 32,2 | 61,1 | 4,0 | бессточное |
| Озера бассейна р. Иртыш | Вагиль | Вагильский Туман | 31,2 | 59,5 | 2,0 | на р. Вагиль |
| | Тавда | Русское | 14,5 | 54,8 | – | бессточное |
| | Карабашка | Шайтанское | 20,8 | 64,9 | 5,0 | бессточное |
| | Ольховка | Янычково | 16,0 | 58,4 | – | сток в р. Ольховка |
| | Емельяшевка | Дикое | 10,2 | 83,2 | – | сток в р. Емельяшевка |
| | | Епанчино | 6,1 | 68,2 | – | бессточное |
| | Осья | Синтур | 18,5 | 73,0 | 5,5 | бессточное |
| | | Нижнее | 8,2 | 58,1 | – | сток в р. Осья |
| | | Верхнее | 8,0 | 64,0 | – | сток в р. Осья |
| | Турья | Большое Князьпинское | 4,2 | 221,1 | 2,0 | сток в ручей Князьпинский исток – р. Турья |
| | Ария | Большое Дикое | 3,9 | 87,4 | – | бессточное |

| 1 | | 2 | 3 | 4 | 5 | 6 |
|---|---|---|---|---|---|---|
| | Лайма | Большое Сатыково | 10,5 | 57,4 | – | сток в р. Лайма |
| | Носка | Эскалбы | 9,0 | 60,0 | – | сток в р. Носка |
| Озера бассейна р. Чусовая | Чусовая | Глухое | 0,7 | 308,9 | 3,0 | сток в р. Чусовая |
| | | Чусовское | 0,7 | 308,9 | 3,5 | сток в р. Чусовая |
| | Межевая Утка | Бездонное | 0,03 | ок. 300 | 50,0 | бессточное |
| Озера бассейна р. Уфа | Серга | Черное | 0,015 | – | – | бессточное |
| | Еманзелга | Светлое (Святое) | 0,16 | 216,0 | – | сток в р. Еманзелга |
| | Уфа | Черное | 0,015 | 300,0 | более 20,0 | бессточное |

Пруды и водохранилища. В Свердловской области эксплуатируется около 500 напорных гидротехнических сооружений, из них водохранилищ с объемом более 1 млн куб. м – 128, с суммарным объемом 2,4 куб. км, в том числе 38 водохранилищ с объемом более 10 млн куб. м, из которых 6 водохранилищ имеют объем более 100 млн куб. м (таблица 14).

Таблица 14

**Характеристики основных водохранилищ Свердловской области**

| Название | Бассейн реки | Площадь зеркала (кв. км) | Отметка уреза воды (м) | Наибольшая глубина (м) |
|---|---|---|---|---|
| Белоярское (1960) | Пышма | 38,8 | 212,0 | 22,0 |
| Волчихинское (1944) | Чусовая | 32,8 | 300,0 | 12,5 |
| Черноисточинский пруд | Тагил | 26,4 | 221,0 | 7,0–11,0 |
| Рефтинское (1973) | Рефт | 25,3 | 177,0 | 22,0 |
| Верхне-Макаровское (1973) | Чусовая | 17,6 | 317,0 | 11,0 |
| Ново-Мариинское (1973) | Ревда | 10,0 | 331,0 | 6,0 |

У большинства водохранилищ призма сработки – 1–3 м. Наибольшие призмы сработки у Нижне-Качканарского водохранилища и Ново-Мариинского (по 15 м). Крупнейшие водохранилища по объему – Белоярское (265 млн куб. м) и Рефтинское (142 млн куб. м). Средняя площадь зеркала – 4–8 кв. км, максимальное – у Белоярского – 38 кв. км.

Регулируемость стока основных рек связана с каскадным расположением водохранилищ. На реках Чусовая и Ревда с притоками их количество достигает 15, на реке Исеть – 7 водохранилищ, на реке Нейва – 5. Только на 20 водохранилищах из 128 осуществляется многолетнее регулирование, Нижне-Качканарское водохранилище на реке Выя имеет наибольший показатель регулирования.

Внутрибассейновые переброски стока рек осуществляются между Ревдинским и Волчихинским водохранилищами на реке Чусовая. Также Нязепетровское, Верхне-Макаровское, Волчихинское, Верх-Исетское водохранилища объединены каналами, трубопроводами и руслами рек Западная Чусовая, Решетка для переброски стока. Еще одна система включает Аятское (на реке Аять) и Верх-Нейвинское (на реке Нейва) водохранилища.

Значительная часть водохранилищ Свердловской области построена в истоках малых рек горной полосы, вблизи железорудных месторождений для обеспечения работы силовых установок железоделательных заводов, а также для водоснабжения как самих заводов, так и населенных пунктов при них.

Таким образом, искусственные водоемы тяготеют к горным районам Свердловской области и относятся к системам рек Чусовая, Тура, Уфа, Тагил и других.

Болота. Болотные комплексы встречаются повсеместно на территории Свердловской области. Особенно их много в Северном Зауралье ввиду избыточного увлажнения, а также из-за затруднения стока – на севере Уральских гор, в Предуралье. Заболоченность восточной части Свердловской области составляет 40%, северной – 20–30%, южной – менее 10%, на отдельных хорошо дренированных участках Предуралья данный показатель может уменьшаться до 3–5%.

В целом для северо-востока Свердловской области характерно наличие крупных выпуклых верховых сфагновых болот на междуречьях (особенно по левобережью реки Тавда, между реками Пелым и Лозьва). В широких речных долинах расположены низинные травяно-осоковые болота. В южной части Свердловской области уменьшается количество болот, верховые болота полностью исчезают, в то время как низинные и переходные болота встречаются на поймах рек и старицах. Слабо развиты болота в горных участках в отличие от Восточных склонов Урала, а также Зауралья.

## Глава 4. Почвы

Особенность почвенного покрова Свердловской области – его неоднородность. В первую очередь это связано с климатом и рельефом местности. Как главные факторы почвообразования они очень сильно влияют на формирование почв, их состав и свойства.

Местоположение типов почв во многом зависит от района. Большая часть Свердловской области находится в таежно-лесной зоне, поэтому к самым распространенным почвенным покровам Свердловской области относятся подзолистые, дерново-подзолистые, а также серые лесные.

Основные типы почв по муниципальным образованиям, расположенным на территории Свердловской области, приведены на рисунке 17. В таблице 15 приведены площадные данные основных типов почв в Свердловской области. Краткая характеристика почв в Свердловской области представлена в таблице 16. В таблице 17 указаны площади основных типов почв по муниципальным образованиям, расположенным на территории Свердловской области.

Таблица 15

**Площади, занимаемые основными типами почв Свердловской области**

| Тип почвы | Индикатор | Суммарная площадь (га) | Занимаемый процент от площади Свердловской области |
|---|---|---|---|
| 1 | 2 | 3 | 4 |
| Почвы тундр | | | |
| Тундровые поверхностно-глеевые дифференцированные торфянисто-перегнойные | Гто | 2201,0 | 0,01 |
| Почвы тайги и хвойно-широколиственных лесов | | | |
| Таежные глеево-дифференцированные | Го | 596 321,9 | 3,09 |
| Таежные глеево-дифференцированные торфянистые | Гот | 784 801,4 | 4,07 |

| 1 | 2 | 3 | 4 |
|---|---|---|---|
| Глееподзолистые | Пг | 103 599,3 | 0,54 |
| Подзолистые, преимущественно мелкоподзолистые | П1 | 51 489,1 | 0,27 |
| Подзолистые, преимущественно неглубокоподзолистые | П2 | 1 288 688,1 | 6,68 |
| Подзолистые (без разделения) | П | 16 396,1 | 0,08 |
| Подзолистые глубокоглееватые, преимущественно глубокие и сверхглубокие | Пгг | 114 361,2 | 0,59 |
| Торфяно-подзолисто-глеевые и торфянисто-подзолисто-глеевые | Пгт | 1 243 516,2 | 6,44 |
| Дерново-подзолистые, преимущественно мелкоподзолистые и неглубокоподзолистые | П1д | 369 957,7 | 1,92 |
| Дерново-подзолистые, преимущественно неглубокоподзолистые | П2д | 1 877 633,3 | 9,73 |
| Дерново-подзолистые, преимущественно глубокоподзолистые | П3д | 959 793,9 | 4,97 |
| Дерново-подзолистые (без разделения) | Пд | 122 510,0 | 0,63 |
| Дерново-подзолистые со вторым гумусовым горизонтом, преимущественно глубокие | Пдв | 729 195,6 | 3,78 |
| Дерново-подзолистые со вторым гумусовым горизонтом глубокоглееватые, преимущественно глубокие | Пдвг | 307 399,1 | 1,59 |
| Дерново-подзолистые глубокоглееватые и глееватые, преимущественно глубокие | Пдгг | 268 509,6 | 1,39 |
| Дерново-подзолистые иллювиально-железистые | Пдж | 551 240,3 | 2,86 |
| Дерново-подзолисто-глеевые со вторым гумусовым горизонтом | Пгдв | 382 530,7 | 1,98 |
| Подзолы иллювиально-железистые и иллювиально-гумусовые (без разделения) | Поиг | 28 751,1 | 0,15 |
| Подзолы иллювиально-гумусовые | По2иг | 37 236,4 | 0,19 |
| Подбуры таежные (без разделения) | ПБ | 284 126,6 | 1,47 |
| Буро-таежные иллювиально-гумусовые | Бриг | 1 207 148,6 | 6,25 |
| Буро-таежные (буроземы грубогумусовые) | Бргр | 626 025,8 | 3,24 |
| Дерново-карбонатные (включая выщелоченные и оподзоленные) | Дк | 20 119,8 | 0,10 |
| Дерново-глеевые и перегнойно-глеевые | Дг | 50 831,2 | 0,26 |
| Дерново-глеевые оподзоленные | Дгоп | 32 380,0 | 0,17 |

| 1 | 2 | 3 | 4 |
|---|---|---|---|
| Почвы широколиственных лесов и лесостепей | | | |
| Светло-серые лесные | СЛс | 351 021,9 | 1,82 |
| Серые лесные | СЛ | 360 156,1 | 1,87 |
| Темно-серые лесные | СЛт | 861 561,1 | 4,46 |
| Серые лесные осолоделые | СЛсд | 211 312,9 | 1,09 |
| Серые лесные глееватые и глеевые | Слн | 8426,7 | 0,04 |
| Почвы степей | | | |
| Черноземы оподзоленные | Чоп | 580 165,2 | 3,01 |
| Черноземы выщелоченные | Чв | 344 223,5 | 1,78 |
| Лугово-черноземные | Чл | 456 260,7 | 2,36 |
| Лугово-черноземные осолоделые | Члсд | 138 295,3 | 0,72 |
| Гидроморфные почвы | | | |
| Торфяные болотные верховые | Тв | 1 186 488,8 | 6,15 |
| Торфяные болотные переходные | Тп | 750 089,4 | 3,89 |
| Торфяные болотные низинные | Тн | 273 766,5 | 1,42 |
| Торфянисто-глеевые болотные и торфяно-глеевые болотные | Гт | 154 602,4 | 0,8 |
| Лугово-болотные | Бп | 1908,9 | 0,01 |
| Пойменные и маршевые | Ат | 1 294 049,0 | 6,70 |
| Почвы горных территорий | | | |
| Горно-лесо-луговые | Глп | 273 970,9 | 1,42 |

Таблица 16

**Краткая характеристика основных наиболее распространенных типов и подтипов почв Свердловской области**

| Типы и подтипы почв | Краткая характеристика |
|---|---|
| 1 | 2 |
| Тундровые почвы | |
| Тундровые поверхностно-глеевые | развиваются на суглинистых и глинистых отложениях разного генезиса под кустарничково-моховой растительностью. В профиле данных типов почв выделяется органогенный горизонт, состоящий из маломощного живого мохового покрова и растительных остатков разной степени разложения. Под ним лежит минеральная оглеенная толща |
| Почвы тайги и хвойно-широколиственных лесов | |
| Подзолистые (подтип: глееподзолистые) | характерны для равнинного слабодренированного рельефа Зауралья, где количество осадков превышает их испарение. Почвы всегда переувлажнены. Формируются в подзоне северной тайги под еловыми и смешанными мохово-кустарничковыми лесами |
| Подзолистые (подтип: подзолистые) | формируются как на равнинах, так и в горах, преимущественно на суглинистых породах. По гранулометрическому составу подзолистые почвы большей частью относятся к тяжело- и среднесуглинистым. Исключение составляют песчаные, супесчаные и легкосуглинистые подзолистые почвы. Распространены в основном в среднетаежных ландшафтах под хвойными мохово-кустарничковыми лесами в условиях хорошего дренажа и промывного водного режима. Подходят для возделывания зерновых культур, картофеля, а также однолетних и многолетних трав при условии внесения удобрений |

| 1 | 2 |
|---|---|
| Подзолистые (подтип: дерново-подзолистые) | почвы южной тайги. С приближением к горным почвенным округам в составе коренных пород появляются кислые породы – граниты, поэтому кислотность дерново-подзолистых почв становится выше. Они обладают лучшими физико-химическими свойствами для сельскохозяйственного использования по сравнению с подзолистыми почвами. Формируются под хвойно-лиственными и хвойно-широколиственными лесами преимущественно на суглинистых почвах. Пригодны для возделывания озимой ржи, овса, из корнеплодов – турнепса, из многолетних трав – клевера |
| Подзолы | формируются в равнинных и горных областях гумидных регионов, от лесотундры до южной тайги, на отложениях легкого гранулометрического состава, который обеспечивает хороший дренаж. Растительность представлена сосновыми, елово-сосновыми и лиственнично-сосновыми лесами. Иллювиально-железистые подзолы образуются преимущественно на моно-минеральных песках или элюво-делювии кислых магматических пород. Подзолы иллювиально-гумусовые формируются на продуктах выветривания массивно-кристаллических пород, относительно богатых неустойчивыми к выветриванию минералами, а также на полиминеральных песках. Характерны для менее дренированных частей склонов. Для всех подзолов характерна кислая и очень кислая реакция почвенного профиля |
| Буро-таежные | широко распространены в горных и равнинных районах средней тайги под хвойными травяно-кустарничково-моховыми лесами, также встречаются в подзоне южной тайги на щебнисто-суглинистых элювиально-делювиальных отложениях. Имеют слабо-дифференцированный профиль |
| Дерново-глеевые | формируются на слабодренированных равнинах и пониженных элементах рельефа под лесной и луговой растительностью. В сельском хозяйстве дерново-глеевые почвы используются незначительно, чаще в качестве лесных пастбищ и сенокосов, которые требуют улучшения путем посева многолетних трав |
| Гидроморфные почвы | |
| Торфяные болотные верховые | формируются на водоразделах и верхних террасах речных долин в условиях застойного увлажнения под воздействием пресных или очень слабо минерализованных атмосферных вод. По степени развития торфонакопления различают два подтипа болотных верховых почв: верховые болотные торфяно-глеевые (общая мощность торфяных горизонтов – менее 50 см) и болотные верховые торфяные (общая мощность торфяных горизонтов – более 50 см) почвы. Растительный покров представлен в основном сфагновыми мхами, вересковыми кустарничками, пушицами и некоторыми видами осок. Древесные породы, если имеются (например, сосна), то находятся в угнетенном состоянии |
| Торфяные болотные низинные | формируются в глубоких слабосточных депрессиях рельефа (низинах, ложбинах стока, долинах рек и ручьев), на водораздельных равнинах, где обеспечен приток минерализованных грунтовых вод. Для данных почв характерно развитие такой растительности, как осоки, тростники, вейники, хвощи, папоротники, пушицы, гипновые мхи; деревья и кустарники – береза, ольха, ива, лиственница и другие. По степени развития процессов торфообразования и торфонакопления различают болотные низинные торфяно-глеевые и болотные низинные торфяные почвы. Переходные болота представляют собой промежуточное звено эволюции низинных болот в верховые, в ходе которой по мере торфонакопления происходит постепенное уменьшение влияния |

| 1 | 2 |
|---|---|
| | грунтовых вод на верхние слои торфяной почвы.<br>Низинные и переходные болота характеризуются более высоким биологическим разнообразием, чем верховые |
| Лугово-болотные | распространены в понижениях, на плоских равнинах и по надпойменным террасам рек в лесной, лесостепной и лиственно-лесной зонах с избыточным увлажнением в течение всего вегетационного периода. Грунтовые воды – слабоминерализованы. Характеризуются гигрофитной растительностью: вейники, лугово-болотное разнотравье, осоки. Почвообразующими породами выступают суглинистые отложения различного генезиса с пониженной водопроницаемостью. Для использования лугово-болотных почв в сельском хозяйстве обязательны мелиоративные мероприятия. Занимают около 1,1% территории Свердловской области, в сельском хозяйстве используется 30,5 тыс. га. В основном это малопродуктивные сенокосы и пастбища |
| Почвы широколиственных лесов и лесостепей | |
| Серые лесные | составляют основной фон почвенного покрова лесостепной зоны и южной части лесной зоны. Формируются под травянистыми широколиственными и мелколиственными лесами в условиях периодически промывного типа водного режима. Занимают около 12,5% от общей площади Свердловской области. Более половины пахотных угодий Свердловской области располагается на серых лесных почвах.<br>В серых лесных почвах в зависимости от выраженности процессов гумусообразования и гумусонакопления выделяют три подтипа: светло-серые, серые и темно-серые почвы. При переходе от светло-серых почв к темно-серым увеличивается мощность гумусового горизонта и убывают признаки оподзоленности, уменьшается кислотность. Наибольшее распространение на территории Свердловской области получили светло-серые лесные почвы |
| Серые лесные глеевые | распространены в почвенных провинциях, занятых серыми лесными почвами и встречаются на участках, для которых характерен застой поверхностных вод или относительно невысокое залегание грунтовых вод – в западинах, на нижних пологих участках склонов, на слабо дренированных водоразделах. Преобладающий механический состав серых лесных глеевых почв – тяжелосуглинистый или глинистый. Несмотря на довольно большую общую площадь, серые лесные глеевые почвы в сельскохозяйственный оборот вовлечены мало, так как посевы на них во влажные годы вымокают, а обработка их весной часто бывает затруднена. Почвы этого типа повсеместно нуждаются в мелиоративных осушительных мероприятиях. Отдельно выделяют группу серых лесных осолоделых почв. Формируются под лесной растительностью.<br>В сельскохозяйственный оборот вовлечено около 33% их площади |
| Черноземные | черноземы широко распространены в лесостепных почвенных провинциях. Формируются на слабоволнистых равнинах, пологих приречных склонах в условиях непромывного, местами периодически промывного типа водного режима. Основными подтипами, распространенными на территории Свердловской области, являются черноземы оподзоленные и черноземы выщелоченные. Территория распространения черноземов – около 2,2% от площади Свердловской области |
| Черноземы выщелоченные и оподзоленные | распространены в северной части лесостепной зоны в условиях семигумидного климата. Они формируются на рыхлых обычно карбонатных отложениях разного генезиса под злаково-разнотравными остепненными лугами или разреженными лиственными лесами паркового типа. |

| 1 | 2 |
|---|---|
| Лугово-черноземные | распространены в лесостепи, но могут встречаться и в лиственно-лесной, и в степной зонах. Данный тип почв является полугидроморфным аналогом черноземов, но в отличие от них формируется в условиях повышенного увлажнения, создающегося вследствие временного скопления влаги поверхностного стока и (или) небольшой глубины залегания почвенно-грунтовых вод (3–7 м). Эти почвы формируются под покровом лугово-степной растительности с богатым разнотравьем или под разреженными травянистыми лиственными лесами на слабодренированных равнинах, в замкнутых понижениях рельефа, на надпойменных террасах или в нижних частях склонов. Водный режим характеризуется чередованием более или менее глубокого промачивания и возвратно-капиллярного подпитывания нижней части почвенного профиля в течение значительной части вегетационного периода. Характеризуются высоким содержание гумуса в верхних горизонтах (до 50 см) и относятся к наиболее плодородным почвам. Солонцеватые и солончаковые варианты распространены в степной и лесостепной зонах и отличаются наличием солонцеватого горизонта на глубине около 30–80 см. Для них характерны малая водопроницаемость и слабая физиологическая доступность влаги для растений. Занимают крайне незначительную площадь в Свердловской области. Солончаки получили распространение на крайнем юго-востоке Свердловской области. Наибольшие их массивы расположены в окрестностях Буткинского озера. Почвенно-грунтовые воды обнаруживаются на глубине 1–3 м или в пределах почвенного профиля. Растительный покров на таких почвах сильно изрежен и представлен типичными галофильными видами. Весь почвенно-растительный комплекс солончаков довольно редок и нуждается в охране |
| Пойменные и маршевые почвы | |
| Пойменные кислые и заболоченные | почвы рек лесостепи и южной таежной зоны Зауралья (реки Пышма и Исеть) обычно имеют близкую к нейтральной реакцию водной среды. Пойменные почвы рек среднетаежной подзоны (реки Тура и Тавда) большей частью отличаются сильнокислой реакцией водной среды. Хорошая увлажненность, благоприятные физические свойства и высокое содержание питательных веществ обеспечивают наилучшие условия для развития травяной растительности на этих почвах. При пастбищном использовании пойменных лугов состав травостоя меняется, производительность их снижается. По характеру режимов поемности и аллювиальности, а также гумусообразования и гумусонакопления аллювиальные пойменные почвы делятся на три типа:<br>аллювиальные дерновые почвы развиваются в условиях кратковременного увлажнения паводковыми водами, затапливаются не каждый год. Уровень грунтовых вод большую часть года лежит глубоко;<br>аллювиальные луговые почвы развиваются в условиях увлажнения паводковыми и грунтовыми водами, залегающими на глубине 1–2 м (преимущественно почвы центральных участков среднего высотного уровня поймы). Эти почвы формируются под влажными разнотравно-злаковыми, осоковыми и влажными пойменными лесами. Часто поверхность этих почв сильно закочкарена;<br>аллювиальные болотные почвы – развиваются в условиях длительного паводкового и устойчиво избыточного атмосферно-грунтового увлажнения. Характеризуются накоплением неразложившихся растительных остатков. Формируются в понижениях притеррасной части пойм рек, в зарастающих руслах староречий, как в таежных, так и в лесостепных почвенных провинциях Свердловской области, под богатой |

| 1 | 2 |
|---|---|
| | травянистой, кустарниковой и лесной растительностью пойменных ландшафтов, сформированной осоками, тростниками, хвощами, ольшаниками, ивняками и березовыми лесами. Роль моховых сообществ при формировании этих почв гораздо ниже, чем при формировании болотных низинных почв. Аллювиальные болотные почвы формируются на обширных низинных пойменных пространствах больших рек в глубине пойменных массивов под низкопродуктивными злаковыми и осоковыми сообществами, обычно заливаются паводком более чем на 30 дней |
| Почвы горных территорий | |
| Горные лесо-луговые | развиваются в условиях холодного и влажного высокогорного климата. Формируются на выположенных вершинах и крутых склонах сопок. Занимают незначительную площадь, в сельском хозяйстве не используются |
| Подтипы почв для горных ландшафтов | почвы, формирующиеся на вершинах, склонах гор и увалов. Горно-тундровые почвы встречаются в Свердловской области на вершинах и в верхней трети склонов гор с абсолютными отметками 500–700 м. Горные примитивно-аккумулятивные почвы формируются в каменисто-котловинных и пятнистых тундрах горной части Урала, образуя микрокомплексы с другими горными почвами (луговыми, бурыми, подзолистыми). Горно-лесные бурые почвы большей частью распаханы и вовлечены в сельскохозяйственное производство. Используются в основном под зерновые и многолетние травы. Горно-подзолистые почвы формируются на склонах разной крутизны на высотах, не превышающих 400–600 м, характерных для пониженной части Среднего Урала. Горные подзолистые почвы характерны для горных ландшафтов среднетаежной и северотаежной полосы. Это типичные почвы Уральской равнинно-горной страны севернее широты города Качканара. Горные дерново-подзолистые почвы характерны для горных ландшафтов южнотаежной подзоны, южнее широты города Качканара. В сельском хозяйстве горные дерново-подзолистые почвы используются иногда под пропашные культуры и в качестве кормовых угодий. Пахотные горные дерново-подзолистые почвы пригодны под зерновые, зернобобовые культуры, многолетние травы |

Таблица 17

**Площади основных типов почв по муниципальным образованиям, расположенным на территории Свердловской области**

| Типы почв (индикаторы таблицы 15) | Площадь (га) | Доля от площади муниципального образования, расположенного на территории Свердловской области (процентов) |
|---|---|---|
| 1 | 2 | 3 |
| Арамильский городской округ Свердловской области | | |
| П2д | 106,7 | 3,97 |
| СЛт | 2579,5 | 96,03 |
| Артемовский муниципальный округ Свердловской области | | |
| П2д | 50 711,8 | 24,98 |
| Пгт | 17 175,5 | 8,46 |
| СЛ | 3101,0 | 1,53 |

| 1 | 2 | 3 |
|---|---|---|
| СЛсд | 69,7 | 0,03 |
| СЛт | 18 282,8 | 9,00 |
| Тн | 7820,1 | 3,85 |
| Чл | 100 362,8 | 49,43 |
| Чоп | 5510,8 | 2,71 |
| Артинский муниципальный округ Свердловской области | | |
| Ат | 21 261,6 | 7,76 |
| П1д | 12 059,1 | 4,40 |
| СЛ | 29 319,7 | 10,70 |
| СЛс | 24 198,8 | 8,83 |
| СЛт | 98 385,4 | 35,90 |
| Чв | 64 851,1 | 23,66 |
| Чоп | 23 970,4 | 8,75 |
| Асбестовский муниципальный округ Свердловской области | | |
| П2д | 64 033,0 | 86,37 |
| Пгт | 4626,0 | 6,24 |
| Тн | 5482,5 | 7,39 |
| Ачитский муниципальный округ Свердловской области | | |
| Ат | 11 435,6 | 5,50 |
| П1д | 26 377,3 | 12,68 |
| П2д | 4891,4 | 2,35 |
| СЛ | 20 350,0 | 9,78 |
| СЛс | 89 700,0 | 43,11 |
| СЛт | 51 487,5 | 24,75 |
| Чоп | 3819,7 | 1,84 |
| Байкаловский муниципальный район Свердловской области | | |
| Ат | 14 977,1 | 6,45 |
| Пдвг | 30 771,0 | 13,26 |
| Пдж | 5277,3 | 2,27 |
| СЛт | 5827,9 | 2,51 |
| Тн | 203,1 | 0,09 |
| Чл | 55 736,5 | 24,02 |
| Чоп | 119 248,4 | 51,39 |
| Белоярский муниципальный округ Свердловской области | | |
| П2д | 44 568,8 | 35,59 |
| Пд | 11 994,6 | 9,58 |
| СЛт | 16 081,1 | 12,84 |
| Тн | 4885,4 | 3,90 |
| Чв | 8137,5 | 6,50 |
| Чоп | 39 545,6 | 31,58 |
| Березовский муниципальный округ Свердловской области | | |
| Бргр | 428,2 | 0,37 |
| П2д | 80 483,2 | 69,19 |
| Пгт | 28 932,7 | 24,87 |
| Тн | 6476,5 | 5,57 |
| Бисертский муниципальный округ Свердловской области | | |
| Ат | 1840,5 | 1,42 |
| Бргр | 18 545,6 | 14,31 |
| П1д | 52 214,9 | 40,30 |

| 1 | 2 | 3 |
|---|---|---|
| СЛ | 961,9 | 0,74 |
| СЛс | 37 745,3 | 29,13 |
| СЛт | 18 255,4 | 14,09 |
| Верхнесалдинский муниципальный округ Свердловской области | | |
| Ат | 4,0 | 0,00 |
| Бргр | 3587,9 | 2,12 |
| П2д | 68 768,2 | 40,56 |
| ПЗд | 19 249,6 | 11,35 |
| Пгт | 46 542,8 | 27,45 |
| Тв | 31 391,7 | 18,52 |
| Волчанский муниципальный округ Свердловской области | | |
| Бриг | 30 548,1 | 64,02 |
| П2 | 687,9 | 1,44 |
| Пгт | 16 479,9 | 34,54 |
| Гаринский муниципальный округ Свердловской области | | |
| Ат | 225 650,0 | 13,63 |
| Го | 94 887,3 | 5,73 |
| Гот | 54 094,6 | 3,27 |
| Гт | 55 271,6 | 3,34 |
| П2 | 316 115,6 | 19,09 |
| П2д | 49 997,2 | 3,02 |
| ПЗд | 22 974,6 | 1,39 |
| Пг | 46 929,7 | 2,83 |
| Пгдв | 54 735,0 | 3,31 |
| Пгт | 14 377,1 | 0,87 |
| Пдв | 186 384,0 | 11,26 |
| Тв | 427 583,8 | 25,83 |
| Тп | 106 510,9 | 6,43 |
| Городской округ ЗАТО Свободный Свердловской области | | |
| Бргр | 1447,2 | 5,18 |
| П2д | 7152,7 | 25,58 |
| ПЗд | 15 006,3 | 53,67 |
| Пгт | 3996,0 | 14,29 |
| Тв | 358,3 | 1,28 |
| Городской округ «город Ирбит» Свердловской области | | |
| Ат | 3005,9 | 37,40 |
| СЛ | 89,6 | 1,11 |
| СЛт | 4941,6 | 61,48 |
| Городской округ «Город Лесной» Свердловской области | | |
| Бриг | 21 017,8 | 59,93 |
| П2 | 14 051,1 | 40,07 |
| Городской округ Верхнее Дуброво Свердловской области | | |
| П2д | 3040,1 | 67,39 |
| Чоп | 1471,1 | 32,61 |
| Городской округ Верх-Нейвинский Свердловской области | | |
| Бргр | 1234,8 | 25,37 |
| П2д | 2466,6 | 50,68 |
| Пгг | 1165,9 | 23,95 |

| 1 | 2 | 3 |
|---|---|---|
| Городской округ Верхняя Пышма Свердловской области | | |
| Бр гр | 17 469,5 | 17,15 |
| П2д | 23 979,7 | 23,55 |
| Пгт | 59 833,9 | 58,75 |
| Тн | 561,0 | 0,55 |
| Городской округ Верхняя Тура Свердловской области | | |
| Бриг | 12 777,5 | 53,12 |
| П2 | 8884,6 | 36,93 |
| Пгт | 2393,8 | 9,95 |
| Городской округ ЗАТО Уральский Свердловской области | | |
| П2д | 842,2 | 100,00 |
| Городской округ Красноуфимск Свердловской области | | |
| Ат | 1582,0 | 12,22 |
| П1д | 1351,0 | 10,44 |
| П2д | 178,1 | 1,38 |
| СЛ | 7741,7 | 59,80 |
| Чоп | 2093,7 | 16,17 |
| Городской округ муниципальное образование «город Екатеринбург» | | |
| Ат | 1448,2 | 1,26 |
| Бргр | 35 967,6 | 31,28 |
| П2д | 14 963,2 | 13,01 |
| Пгг | 226,0 | 0,20 |
| Пгт | 39 766,7 | 34,58 |
| Пд | 4012,2 | 3,49 |
| Пдгг | 9520,7 | 8,28 |
| СЛт | 9083,7 | 7,90 |
| Городской округ Рефтинский Свердловской области | | |
| П2д | 930,6 | 99,48 |
| Тн | 4,8 | 0,52 |
| Ивдельский муниципальный округ Свердловской области | | |
| Ат | 171 754,3 | 8,25 |
| Бриг | 98 812,8 | 4,75 |
| Глп | 91 065,8 | 4,38 |
| Го | 485 896,9 | 23,35 |
| Гот | 430 961,6 | 20,71 |
| Гт | 42 243,9 | 2,03 |
| П2 | 164 103,4 | 7,88 |
| ПБ | 284 126,6 | 13,65 |
| Пг | 56 669,6 | 2,72 |
| Пгт | 96 600,1 | 4,64 |
| Поиг | 28 751,1 | 1,38 |
| Тв | 50 200,1 | 2,41 |
| Тп | 80 168,5 | 3,85 |
| Каменский муниципальный округ Свердловской области | | |
| Пд | 12 965,5 | 6,04 |
| СЛсд | 55 321,1 | 25,77 |
| СЛт | 38 066,0 | 17,73 |
| Тн | 1095,9 | 0,51 |
| Члсд | 2027,6 | 0,94 |

| 1 | 2 | 3 |
|---|---|---|
| Чв | 97 157,5 | 45,26 |
| Чоп | 8009,6 | 3,73 |
| Каменск-Уральский городской округ Свердловской области | | |
| СЛсд | 2195,1 | 15,41 |
| Чв | 12 052,7 | 84,59 |
| Камышловский городской округ Свердловской области | | |
| Ат | 4554,7 | 86,12 |
| СЛт | 734,2 | 13,88 |
| Камышловский муниципальный район Свердловской области | | |
| Ат | 10 711,2 | 4,84 |
| ПЗд | 11 978,6 | 5,41 |
| СЛт | 43 509,3 | 19,65 |
| Тн | 1609,6 | 0,73 |
| Тп | 8081,4 | 3,65 |
| Члсд | 57 111,2 | 25,80 |
| Чв | 33 858,1 | 15,29 |
| Чл | 12 573,6 | 5,68 |
| Чоп | 41 956,0 | 18,95 |
| Качканарский муниципальный округ Свердловской области | | |
| Бриг | 16 839,5 | 50,86 |
| П2 | 6188,6 | 18,69 |
| Пгт | 10 081,8 | 30,45 |
| Кировградский муниципальный округ Свердловской области | | |
| Бргр | 31 419,6 | 47,51 |
| П1д | 1459,1 | 2,21 |
| П2д | 9017,9 | 13,63 |
| Пгг | 18 142,3 | 27,43 |
| Пгт | 3138,5 | 4,75 |
| Тн | 2961,4 | 4,48 |
| Красноуфимский муниципальный округ Свердловской области | | |
| Ат | 22 368,2 | 6,88 |
| П1д | 24 209,4 | 7,44 |
| П2д | 40 660,7 | 12,50 |
| СЛ | 111 140,3 | 34,17 |
| СЛс | 34 925,7 | 10,74 |
| СЛт | 42 309,5 | 13,01 |
| Чв | 22 968,5 | 7,06 |
| Чоп | 26 670,5 | 8,20 |
| Кушвинский муниципальный округ Свердловской области | | |
| Ат | 10 450,6 | 4,92 |
| Бриг | 43 143,5 | 20,31 |
| Бргр | 41 873,9 | 19,71 |
| П2 | 56 852,9 | 26,76 |
| П2д | 35 169,6 | 16,55 |
| Пгт | 24 967,1 | 11,75 |
| Малышевский муниципальный округ Свердловской области | | |
| П2д | 4222,5 | 100,00 |
| Муниципальное образование муниципальный округ Богданович Свердловской области | | |
| П2д | 18 964,9 | 12,66 |

| 1 | 2 | 3 |
|---|---|---|
| СЛсд | 9587,6 | 6,40 |
| СЛт | 25 396,7 | 16,95 |
| Тн | 13 182,9 | 8,80 |
| Тп | 1668,4 | 1,11 |
| Члсд | 25 231,0 | 16,84 |
| Чв | 37 982,8 | 25,35 |
| Чоп | 17 813,8 | 11,89 |
| Муниципальный округ Верхний Тагил Свердловской области | | |
| Бргр | 12 543,4 | 41,19 |
| П1д | 1256,2 | 4,12 |
| П2д | 158,4 | 0,52 |
| Пгг | 16 498,1 | 54,17 |
| Муниципальный округ Верхотурский Свердловской области | | |
| Ат | 76 670,5 | 15,60 |
| Бриг | 4143,7 | 0,84 |
| Гт | 593,1 | 0,12 |
| П2 | 19 025,2 | 3,87 |
| П2д | 169 978,7 | 34,59 |
| П3д | 60 259,4 | 12,26 |
| Пгт | 58 197,0 | 11,84 |
| Пдв | 1614,8 | 0,33 |
| Тв | 100 903,0 | 20,53 |
| Муниципальный округ Горноуральский Свердловской области | | |
| Бриг | 18 076,1 | 5,26 |
| Бргр | 44 932,4 | 13,08 |
| П2д | 199 448,6 | 58,07 |
| Пгг | 5009,6 | 1,46 |
| Пгт | 22 680,8 | 6,60 |
| СЛт | 53 316,1 | 15,52 |
| Муниципальный округ город Нижний Тагил Свердловской области | | |
| Ат | 34 576,7 | 7,97 |
| Бриг | 9030,8 | 2,08 |
| Бргр | 111 294,1 | 25,65 |
| П1д | 16 187,0 | 3,73 |
| П2 | 12 292,4 | 2,83 |
| П2д | 249 371,0 | 57,47 |
| Пгт | 1159,8 | 0,27 |
| Муниципальный округ Дегтярск Свердловской области | | |
| Ат | 6,2 | 0,04 |
| Бргр | 7999,3 | 53,94 |
| Пгт | 5218,0 | 35,19 |
| Пдгг | 1606,0 | 10,83 |
| Муниципальный округ Заречный Свердловской области | | |
| П2д | 29 615,5 | 99,02 |
| Чоп | 294,4 | 0,98 |
| Муниципальный округ Ирбитское муниципальное образование Свердловской области | | |
| Ат | 37 795,2 | 7,99 |
| Дг | 15 896,5 | 3,36 |
| Пдвг | 67 412,1 | 14,26 |

| 1 | 2 | 3 |
|---|---|---|
| СЛ | 27 485,7 | 5,81 |
| СЛсд | 502,5 | 0,11 |
| СЛт | 155 521,8 | 32,89 |
| Тн | 4646,2 | 0,98 |
| Чл | 111 283,9 | 23,54 |
| Чоп | 52 289,7 | 11,06 |
| Муниципальный округ Карпинск Свердловской области | | |
| Бриг | 337 587,3 | 61,87 |
| Глп | 129 874,9 | 23,80 |
| П1 | 51 489,1 | 9,44 |
| Пгт | 24 494,4 | 4,49 |
| Гто | 2201,6 | 0,40 |
| Муниципальный округ Краснотурьинск Свердловской области | | |
| Бриг | 39 066,8 | 54,19 |
| П2 | 25 020,3 | 34,70 |
| Пгт | 7524,8 | 10,44 |
| Тв | 486,6 | 0,67 |
| Муниципальный округ Красноуральск Свердловской области | | |
| Ат | 9324,6 | 5,76 |
| Бриг | 13 395,0 | 8,28 |
| П2д | 90 990,0 | 56,22 |
| ПЗд | 3812,9 | 2,36 |
| Пгт | 28 244,1 | 17,45 |
| Тв | 16 093,0 | 9,94 |
| Муниципальный округ Махнёвское муниципальное образование Свердловской области | | |
| Ат | 54 353,7 | 10,63 |
| П2д | 12,4 | 0,00 |
| ПЗд | 186 193,9 | 36,40 |
| Пгт | 65 162,6 | 12,74 |
| Пдв | 130 883,2 | 25,59 |
| Пдвг | 2454,7 | 0,48 |
| Тв | 36 580,1 | 7,15 |
| Тп | 35 860,2 | 7,01 |
| Муниципальный округ город Алапаевск Свердловской области | | |
| П2д | 48 500,1 | 44,88 |
| ПЗд | 864,1 | 0,80 |
| Пдв | 34 987,1 | 32,38 |
| СЛ | 23 620,4 | 21,86 |
| СЛт | 2,7 | 0,00 |
| Тп | 86,0 | 0,08 |
| Муниципальный округ муниципальное образование Алапаевское Свердловской области | | |
| Ат | 22 047,2 | 4,50 |
| Дг | 25 653,0 | 5,24 |
| П2д | 14 308,6 | 2,92 |
| ПЗд | 95 707,0 | 19,54 |
| Пгт | 119 200,5 | 24,33 |
| Пдв | 53 346,7 | 10,89 |
| Пдвг | 1689,8 | 0,34 |
| СЛ | 62 385,0 | 12,74 |

| 1 | 2 | 3 |
|---|---|---|
| СЛсд | 35 843,5 | 7,32 |
| СЛт | 1013,5 | 0,21 |
| Тп | 16 152,0 | 3,30 |
| Чл | 26 928,2 | 5,50 |
| Чоп | 15 585,6 | 3,18 |
| Муниципальный округ Нижняя Салда Свердловской области | | |
| Ат | 5,3 | 0,01 |
| П2д | 14 464,1 | 24,51 |
| П3д | 31 800,4 | 53,89 |
| Пгт | 12 742,2 | 21,59 |
| Муниципальный округ Пелым Свердловской области | | |
| Ат | 54 543,3 | 11,33 |
| Го | 15 537,6 | 3,23 |
| Гот | 299 745,1 | 62,25 |
| Гт | 5626,7 | 1,17 |
| П2 | 518,9 | 0,11 |
| Тп | 105 560,0 | 21,92 |
| Муниципальный округ Первоуральск Свердловской области | | |
| Ат | 24 199,5 | 11,78 |
| Бргр | 62 122,0 | 30,23 |
| П1д | 14 570,8 | 7,09 |
| П2д | 10 067,3 | 4,90 |
| Пгг | 43 525,3 | 21,18 |
| Пгт | 12 982,3 | 6,32 |
| Пдгг | 38 047,6 | 18,51 |
| Муниципальный округ Ревда Свердловской области | | |
| Ат | 913,8 | 0,94 |
| Бргр | 47 367,0 | 48,90 |
| Пгт | 257,1 | 0,27 |
| Пдгг | 45 492,8 | 46,96 |
| СЛ | 2842,7 | 2,93 |
| Муниципальный округ Среднеуральск Свердловской области | | |
| Бргр | 4567,1 | 55,36 |
| Пгт | 3682,2 | 44,64 |
| Муниципальный округ Староуткинск Свердловской области | | |
| Ат | 5389,7 | 8,96 |
| Бргр | 1473,1 | 2,45 |
| П1д | 28 832,6 | 47,93 |
| П2д | 24 466,1 | 40,67 |
| Муниципальный округ Сухой Лог Свердловской области | | |
| П2д | 41 732,2 | 24,85 |
| Пгт | 2626,1 | 1,56 |
| СЛсд | 3092,3 | 1,84 |
| СЛт | 1668,0 | 0,99 |
| Тн | 13 360,2 | 7,95 |
| Члсд | 15 431,3 | 9,19 |
| Чв | 5764,4 | 3,43 |
| Чл | 59 688,5 | 35,54 |
| Чоп | 24 605,9 | 14,65 |

| 1 | 2 | 3 |
|---|---|---|
| Невьянский муниципальный округ Свердловской области | | |
| Бргр | 34 912,8 | 18,55 |
| П2д | 111 243,3 | 59,11 |
| Пгг | 6554,4 | 3,48 |
| Пгт | 26 203,7 | 13,92 |
| СЛт | 466,6 | 0,25 |
| Тн | 8817,4 | 4,69 |
| Нижнесергинский муниципальный район Свердловской области | | |
| Ат | 17 055,4 | 4,64 |
| Бргр | 54 923,0 | 14,94 |
| П1д | 13 402,8 | 3,65 |
| Пдгг | 79 607,0 | 21,66 |
| СЛ | 55 563,0 | 15,12 |
| СЛс | 95 253,2 | 25,92 |
| СЛт | 51 739,9 | 14,08 |
| Нижнетуринский муниципальный округ Свердловской области | | |
| Бриг | 102 492,2 | 52,97 |
| П2 | 52 741,0 | 27,26 |
| П2д | 16 292,7 | 8,42 |
| Пгт | 21 962,8 | 11,35 |
| Новолялинский муниципальный округ Свердловской области | | |
| Ат | 41 669,0 | 6,72 |
| Бриг | 294 268,9 | 47,46 |
| Глп | 10 614,5 | 1,71 |
| П2 | 168 154,3 | 27,12 |
| П2д | 258,6 | 0,04 |
| Пгт | 91 126,1 | 14,70 |
| Тв | 13 992,6 | 2,26 |
| Новоуральский городской округ Свердловской области | | |
| Бргр | 19 512,2 | 45,14 |
| П1д | 125,5 | 0,29 |
| П2д | 347,4 | 0,80 |
| Пгг | 23 239,7 | 53,76 |
| Полевской муниципальный округ Свердловской области | | |
| Бргр | 58 256,6 | 37,98 |
| Пд | 10 088,0 | 6,58 |
| Пдгг | 79 517,7 | 51,85 |
| СЛ | 5510,8 | 3,59 |
| Пышминский муниципальный округ Свердловской области | | |
| Ат | 9028,5 | 4,75 |
| П3д | 15 474,7 | 8,14 |
| Пдж | 20 784,8 | 10,94 |
| Слн | 1784,1 | 0,94 |
| СЛт | 27 602,5 | 14,53 |
| Тн | 4108,9 | 2,16 |
| Тп | 5141,7 | 2,71 |
| Члсд | 30 497,2 | 16,05 |
| Чв | 21 980,1 | 11,57 |
| Чл | 9810,6 | 5,16 |

| 1 | 2 | 3 |
|---|---|---|
| Чоп | 43 813,1 | 23,06 |
| Режевской муниципальный округ Свердловской области | | |
| П2д | 144 681,6 | 74,37 |
| Пгт | 18 225,1 | 9,37 |
| Пдв | 1195,3 | 0,61 |
| СЛт | 29 939,2 | 15,39 |
| Чоп | 511,9 | 0,26 |
| Североуральский муниципальный округ Свердловской области | | |
| Ат | 18 070,0 | 5,16 |
| Бриг | 158 654,1 | 45,34 |
| Глп | 42 415,7 | 12,12 |
| Дк | 20 119,8 | 5,75 |
| П | 16 396,1 | 4,69 |
| П2 | 22 377,7 | 6,39 |
| Пгт | 71 905,9 | 20,55 |
| Серовский муниципальный округ Свердловской области | | |
| Ат | 63 576,9 | 9,38 |
| Бриг | 7294,4 | 1,08 |
| П2 | 323 421,6 | 47,71 |
| Пгт | 160 494,5 | 23,68 |
| Тв | 123 100,7 | 18,16 |
| Слободо-Туринский муниципальный район Свердловской области | | |
| Ат | 43 331,4 | 16,25 |
| ПЗд | 21 814,6 | 8,18 |
| Пг дв | 33 930,3 | 12,73 |
| Пдвг | 18 187,8 | 6,82 |
| Пдж | 22 495,2 | 8,44 |
| СЛсд | 28 022,2 | 10,51 |
| Тн | 23 636,2 | 8,87 |
| Тп | 11 477,8 | 4,31 |
| Чл | 23 420,1 | 8,78 |
| Чоп | 40 292,4 | 15,11 |
| Сосьвинский муниципальный округ Свердловской области | | |
| Ат | 48 769,6 | 10,29 |
| Гт | 50 867,1 | 10,73 |
| П2 | 98 252,5 | 20,73 |
| П2д | 12 149,5 | 2,56 |
| ПЗд | 17 755,8 | 3,75 |
| Пгт | 103 758,7 | 21,90 |
| Пдв | 32 360,8 | 6,83 |
| Тв | 92 480,7 | 19,52 |
| Тп | 17 468,2 | 3,69 |
| Сысертский муниципальный округ Свердловской области | | |
| Бргр | 13 876,6 | 6,95 |
| П2д | 4941,0 | 2,47 |
| Пд | 83 449,7 | 41,77 |
| Пдгг | 14 717,7 | 7,37 |
| СЛт | 48 573,1 | 24,31 |
| Тн | 21 924,3 | 10,97 |

| 1 | 2 | 3 |
|---|---|---|
| Тп | 11 754,7 | 5,88 |
| Чоп | 539,3 | 0,27 |
| Таборинский муниципальный район Свердловской области | | |
| Ат | 91 303,5 | 8,22 |
| Дгоп | 7129,8 | 0,64 |
| ПЗд | 229 258,1 | 20,65 |
| Пгдв | 186 407,4 | 16,79 |
| Пдв | 199 091,7 | 17,93 |
| Пдж | 2702,0 | 0,24 |
| Тв | 221 640,5 | 19,96 |
| Тн | 18 492,5 | 1,67 |
| Тп | 118 070,1 | 10,63 |
| По2иг | 36 355,1 | 3,27 |
| Тавдинский муниципальный округ Свердловской области | | |
| Ат | 37 582,4 | 5,84 |
| Бп | 1908,9 | 0,30 |
| Дгоп | 396,8 | 0,06 |
| ПЗд | 24 691,4 | 3,83 |
| Пгдв | 107 457,9 | 16,69 |
| Пгт | 6320,2 | 0,98 |
| Пдж | 193 980,4 | 30,12 |
| Тв | 45 310,8 | 7,04 |
| Тн | 122 316,6 | 18,99 |
| Тп | 104 006,4 | 16,15 |
| Талицкий муниципальный округ Свердловской области | | |
| Ат | 23 274,0 | 5,26 |
| ПЗд | 11 758,1 | 2,66 |
| Пдж | 137 519,7 | 31,08 |
| Слн | 6642,7 | 1,50 |
| СЛсд | 38 989,9 | 8,81 |
| СЛт | 100 205,1 | 22,65 |
| Тн | 295,3 | 0,07 |
| Тп | 7241,1 | 1,64 |
| Члсд | 7996,9 | 1,81 |
| Чв | 36 984,5 | 8,36 |
| Чл | 19 661,4 | 4,44 |
| Чоп | 51 890,4 | 11,73 |
| Тугулымский муниципальный округ Свердловской области | | |
| Ат | 23 614,8 | 7,29 |
| Пдж | 162 352,7 | 50,13 |
| СЛсд | 3692,4 | 1,14 |
| СЛт | 13 489,3 | 4,16 |
| Тн | 10 846,5 | 3,35 |
| Тп | 10 383,3 | 3,21 |
| Чв | 2486,4 | 0,77 |
| Чл | 36 795,1 | 11,36 |
| Чоп | 60 232,9 | 18,60 |
| Туринский муниципальный округ Свердловской области | | |
| Ат | 54 238,1 | 7,18 |

| 1 | 2 | 3 |
|---|---|---|
| Дг | 9281,7 | 1,23 |
| Дгоп | 24 853,5 | 3,29 |
| ПЗд | 191 194,5 | 25,32 |
| Пгт | 10 435,4 | 1,38 |
| Пдв | 89 332,0 | 11,83 |
| Пдвг | 186 883,7 | 24,75 |
| Пдж | 6128,1 | 0,81 |
| СЛ | 7008,1 | 0,93 |
| СЛсд | 33 996,7 | 4,50 |
| СЛт | 3082,5 | 0,41 |
| Тв | 26 366,8 | 3,49 |
| Тн | 1039,3 | 0,14 |
| Тп | 110 458,8 | 14,63 |
| По2иг | 881,3 | 0,12 |
| Шалинский муниципальный округ Свердловской области | | |
| Ат | 1665,6 | 0,40 |
| Бргр | 271,7 | 0,06 |
| П1д | 177 911,9 | 42,21 |
| П2д | 169 457,1 | 40,20 |
| СЛ | 3036,3 | 0,72 |
| СЛс | 69 198,8 | 16,42 |

Наибольшее распространение в Свердловской области имеют подзолистые и дерново-подзолистые почвы (20,19%). Вместе с глеево-таежными почвами они занимают более 27% почвенного покрова. Вторые по распространенности – болотные низинные, болотные верховые торфяные и торфяно-глеевые почвы (12,26%). Затем следуют серые лесные почвы (9,28%). Общая доля всех типов черноземов невелика и не превышает 7,87%.

Более 60% земельных ресурсов Свердловской области представлено низкоплодородными почвами, малопригодными для сельского хозяйства.

В Свердловской области также представлены редкие для территории России типы почв – это почвы, развивающиеся в условиях природных геохимических аномалий Урала, связанных с месторождениями полезных ископаемых: асбеста, железных и медно-цинковых руд.

Примером таких почв служат солоди магнезиальные и буроземы (ржавоземы) оруденелые. Солоди магнезиальные относятся к особому типу постлитогенных почв, развивающихся на элювиях серпентинизированных ультраосновных пород (пироксенитов, перидотитов) небольшими ареалами в элювиальных ландшафтах. Эти почвы встречаются преимущественно на восточном склоне Урала в условиях средней и южной тайги.

Буроземы (ржавоземы) оруденелые также представляют редко встречающийся подтип горно-таежных ожелезненных почв. Эти почвы элювиальных ландшафтов и связаны с выходом на поверхность ожелезненных кор выветривания роговиков и порфиритов («железной шляпы»), бурых и магнитных железняков (Ивдельский муниципальный округ Свердловской области, в границах Тарньерского медно-цинкового колчеданного месторождения).

К редким и исчезающим почвам Свердловской области относятся солоди темногумусовые и перегнойно-темногумусовые гидрометаморфические.

Площадь редких типов почв крайне незначительна. При добыче полезных ископаемых открытым способом или при проведении мелиораций эти почвы практически полностью уничтожаются. Их небольшие ареалы сохранились по окраинам карьеров и могут быть окончательно уничтожены при расширении площади их землеотводов.

В распространении почв Уральской равнинно-горной страны появляется вертикальная зональность, связанная с изменением условий почвообразования с высотой. В горах Среднего

Урала эта закономерность менее выражена, чем на Северном Урале (севернее 59° северной широты). В горах снизу вверх последовательно сменяются горные подзолистые, горные лесные бурые, горные дерновые, горные луговые и горные тундровые почвы, встречаются горные дерново-карбонатные почвы.

Для почвенного покрова Уральской равнинно-горной страны характерно проявление закона широтной зональности, которая, накладываясь на фон горной вертикальной зональности, обусловливает высокую неоднородность в составе и структуре почвенного покрова.

На основании закона широтной зональности Уральская равнинно-горная страна в пределах Свердловской области делится на две почвенно-географические подзоны – среднетаежную и южнотаежную. В каждой подзоне формируется свой высотный ряд почв.

В отличие от равнинных территорий в горах гидроморфизм (развитие почв при избыточно влажных условиях) почв проявляется на отрицательных элементах горного рельефа. Чем ниже высотные отметки и сильнее денудирован рельеф, тем сильнее гидроморфизм.

В северной части Свердловской области в связи с возрастанием амплитуды колебания высот и крутизны склонов, а также повышением каменистости почвообразующих пород, доля гидроморфных почв в составе почвенного покрова сильно сокращается.

В горных условиях компоненты почвенного покрова на склонах разных экспозиций существенно различаются, экспозиционная дифференцированность структуры почвенного покрова более характерна для северных почвенных районов, чем для южных.

В южной части горного Урала наряду с зональными природно-климатическими условиями велико участие высотных, экспозиционных, литологических, денудационных и водно-миграционных факторов дифференциации почвенного покрова.

Севернее широты города Североуральска значительно расширяется ареал распространения горных бурых лесных почв. В горных бурых лесных почвах уменьшается выраженность элювиальных процессов, значительно сокращается доля участия в составе почвенного покрова бурых лесных оподзоленных почв. Большая крутизна склонов и амплитуда колебания высоты местности, близкое подстилание хрящеватых горных пород обеспечивают преобладание в почвах аэробных процессов, что определяет широкое распространение на этой территории неоподзоленных или имеющих слабые признаки оподзоливания горных бурых лесных почв.

На территории Свердловской области провинциальные изменения на почвенном покрове выражаются в усилении к востоку от горной полосы гидроморфизма почв и в расширении ареала гидроморфных почв. Усиление гидроморфизма почв происходит на фоне утяжеления гранулометрического состава почвообразующих пород, выравнивания рельефа и ухудшения условий дренажа избыточной влажности с поверхности ландшафтов.

С равнинным рельефом Предуралья связанно четкое проявление зональности, носящей широтный характер. Вся территория этой части Свердловской области относится к зоне тайги, в пределах которой выделены южнотаежная и подтаежная подзоны. Тектоническая структура этой территории такова, что в нее с юга вклинивается Юрюзано-Сылвинская впадина, к западной, наиболее выровненной части которой прилегает Иргино-Юрюзанский округ «островной» северо-лесостепной подзоны.

Этот клин «островной» северо-лесостепной подзоны на крайнем юго-западе Свердловской области рассекает зону тайги на два участка, заметно отличающихся друг от друга по своему развитию. Согласно принятой концепции почвенно-географического районирования в пределах этих двух участков подтаежной подзоны существенных различий в почвенном покрове не находится, то есть генетико-геохимические условия формирования почвенного покрова сходные. Почвообразование в подтаежной подзоне Предуралья идет везде в сходных биоклиматических условиях на пермских отложениях, поэтому эти два участка различаются только по количественному составу и структуре почвенного покрова, то есть на уровне почвенных округов.

Таким образом, почвенный покров Свердловской области представлен 44 типами и подтипами почв: от горно-тундровых и подзолистых на севере Свердловской области до черноземов и черноземно-луговых – на юге. Около 4% почвенного покрова Свердловской области представлено почвами с негативными признаками – переувлажненными, заболоченными, засоленными, солонцеватыми и иными почвами.

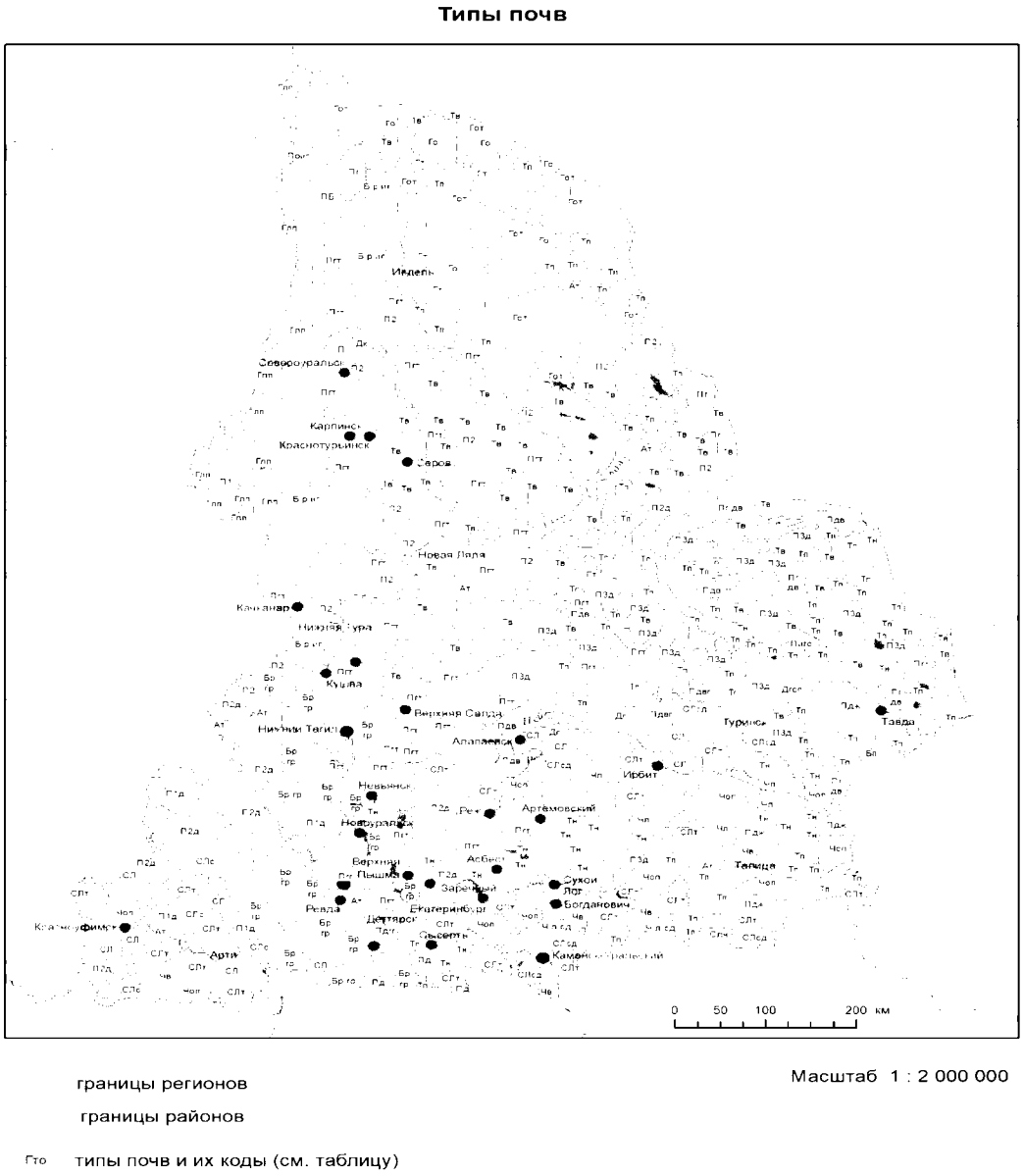


Рисунок 17. Типы почв Свердловской области

Загрязнение почв. На территории Свердловской области находится более 1500 промышленных предприятий и более 170 мест хранения производственных отходов, которые являются источниками токсичных веществ, в первую очередь тяжелых металлов. Наиболее сильным негативным влиянием на почвы характеризуются предприятия черной и цветной металлургии, теплоэлектростанции (ванадий, кадмий), горнодобывающая промышленность, предприятия по производству фосфорных удобрений (медь, свинец, цинк)

и другие. Мощным загрязнителем почв являются также предприятия агропромышленного комплекса.

С годами степень загрязненности почв тяжелыми металлами возрастает, так как они имеют свойство аккумулироваться в почве.

Чрезвычайно острой является проблема закисления почв в результате выпадения кислотных осадков. Уменьшение pH почв способствует высвобождению ионов алюминия, которые представляют опасность как для почвенных микроорганизмов, участвующих в процессах поддержания плодородия и улучшения структуры почв, так и для самих растений. В Свердловской области источниками кислотных осадков являются металлургические предприятия, теплоэлектростанции, автотранспорт.

Например, в городе Невьянске и городе Кушве было отмечено повышенное содержание цинка (в 5 раз выше фонового значения), в городе Нижние Серги – в 3 раза. В городе Алапаевске выявлено повышенное содержание никеля в почве (в 3 раза). Снижение концентрации металлов в почве за десятилетний период выявлено только в городе Алапаевске, а в других городах концентрации растут.

В Нижне-Тагильском металлургическом узле в почвах наблюдается повышенное содержание цинка (30%), меди (17%), марганца (12%), свинца (11%), никеля (11%), хрома (10%), кадмия (9%).

Почвы города Режа загрязнены никелем (45%), кадмием (31%) и хромом (13%). Доля остальных металлов 3–4%.

В Кировградском муниципальном округе Свердловской области основными загрязнителями являются медь (25%), свинец (23%), цинк (20%) и кадмий (13%). Такие металлы, как хром, никель и кобальт составляют по 3% в суммарном индексе загрязнения. Города Кировград и Реж относятся к опасной категории загрязнения почв.

Таким образом, главными загрязнителями почв Свердловской области являются свинец, медь, цинк, кадмий и никель. Это напрямую связано со спецификой металлургического производства.

## Глава 5. Растительность

Разнообразие природных условий Свердловской области определяет разнообразие растительности. Основное влияние оказывает климат, а также такие факторы, как рельеф, состав горных пород, грунтовые воды, почвы, антропогенная деятельность человека.

Большая часть территории Свердловской области относится к группе лесных ландшафтов (рисунок 18, таблица 18), которые представлены в основном среднетаежными и южнотаежными подзонами. И только на крайнем северо-востоке Свердловской области, в верховьях рек Лозьва и Пелым, распространены северотаежные редкостойные лишайниково-моховые и кустарничковые леса (еловые, кедровые, сосновые с лиственницей).

Среднетаежные леса в западной части территории Свердловской области представлены в основном темнохвойными лесами (пихто-еловые, елово-пихтовые с кедром). К востоку от долготы городов Ивдель и Нижняя Тура преимущественно представлены светлохвойные леса (сосновые, сосновые с елью, кедром). В среднетаежных лесах высока доля лесного разнотравья, появляется богатый подлесок из липы, рябины, можжевельника, жимолости обыкновенной и голубой, кизильника, ракитника.

Южнотаежные леса в западной части Свердловской области представлены в основном темнохвойными пихтово-еловыми лесами, в восточной – светлохвойными сосновыми.

На юго-западе Свердловской области, в западных предгорьях и на Уфимском плато, выделяются широколиственно-хвойные леса – пихтово-еловые с участием широколиственных пород в древостое и подлеске (липа, клен, ильм). Березовые и осиново-березовые леса на юго-востоке Свердловской области отличаются большой разреженностью, осветленностью, густым травяным покровом из злаков и разнотравья. На песчаных грунтах в приречных местностях березовые леса сменяются сосновыми борами (национальный парк «Припышминские боры»

в Талицком муниципальном округе Свердловской области и Тугулымском муниципальном округе Свердловской области).

Более подробно основные типы ландшафтов Свердловской области представлены на рисунке 18.

Лесостепные ландшафты развиты на юго-востоке Свердловской области в климатической зоне, переходной от влажной (таежной) к сухой (степной), где количество атмосферных осадков близко к их испарению. В этой зоне обычны островные осиново-березовые леса (колки). Степная растительность представлена луговыми степями, их петрофитными вариантами, зарослями степных кустарников. Повсеместно встречаются остепненные луга. Почти на всех степных участках в пределах Красноуфимской лесостепи встречаются разнотравно перистоковыльные луговые степи, наиболее крупные, хорошо сохранившиеся массивы которых существуют на склонах в окрестностях села Новый Златоуст. Отдельные фрагменты разнотравно-перистоковыльных степей отмечены у деревень Нижний и Верхний Бардым, Усть-Бугалыш, села Средний Бугалыш, на горе Караульной.

Зональная поясность дополняется наличием вертикальной поясности горных растительных сообществ (таблица 19, рисунок 19).

Горная тайга западного склона и осевых хребтов Урала образована темнохвойными еловыми с пихтой и кедром лесами. На менее увлажненных восточных склонах расположены сосновые леса. Выше расположен поднимающийся до 800–900 м пояс редколесий из угнетенных елей, кедров, лиственниц и берез. Редколесья сменяются поясом горных тундр, в его составе – моховые, лишайниковые, каменистые тундры, которые прерываются каменными россыпями. Болотная, луговая и пойменная растительность занимает около 10% территории Свердловской области. Верховые болота на плоских водоразделах междуречий на северо-востоке Свердловской области покрыты сплошным ковром сфагновых мхов. В южной тайге их меньше. Самое крупное из них – Аятское болото. На низинных болотах, распространенных по долинам рек, особенно в поймах, где близки грунтовые воды, распространены зеленые (гипновые) мхи и осоки, ивы, ольха, мелкие березы.




Рисунок 18. Ландшафтная карта Свердловской области
(на основе Ландшафтной карты СССР. Ред. А.Г. Исаченко. Масштаб 1:4000000. – М., 1988)

Таблица 18

**Типы ландшафтов Свердловской области и их коды на ландшафтной карте Свердловской области (рисунок 18)**

| Код карты | Тип ландшафта |
|---|---|
| Гидроморфные комплексы | |
| 1 | Болота |
| 2 | Речные поймы и дельты |
| Равнинные ландшафты | |
| Бореальные. Восточноевропейские | |
| 12а | Низменные среднетаежные |
| 13б | Возвышенные южнотаежные |
| 14а | Низменные подтаежные |
| 14б | Возвышенные подтаежные |
| Бореальные. Западносибирские | |
| 15б | Возвышенные северотаежные |
| 16а | Низменные среднетаежные |
| 16б | Возвышенные среднетаежные |
| 17а | Низменные южнотаежные |
| 17б | Возвышенные южнотаежные |
| 18а | Низменные подтаежные |
| 18б | Возвышенные подтаежные |
| Суббореальные северные. Семигумидные | |
| 26б | Восточноевропейские возвышенные широколиственные лесные |
| 27б | Восточноевропейские возвышенные типичные и южные лесостепные |
| 28а | Западносибирские низменные лесостепные |
| Горные ландшафты | |
| Бореальные. Восточноевропейские | |
| 47 | Северотаежные (пояс редколесий и горных тундр) |
| 48 | Средне- и южнотаежные (горнотаежный темнохвойный пояс) |
| 49 | Подтаежные (горноподтаежный пояс) |
| Бореальные. Западносибирские | |
| 51 | Среднетаежные (пояс редкостойных светлохвойных лесов) |
| Среднегорные ландшафты. Бореальные | |
| 74 | Среднетаежные (пояс редкостойной тайги, криволесий с фрагментами горных тундр) |

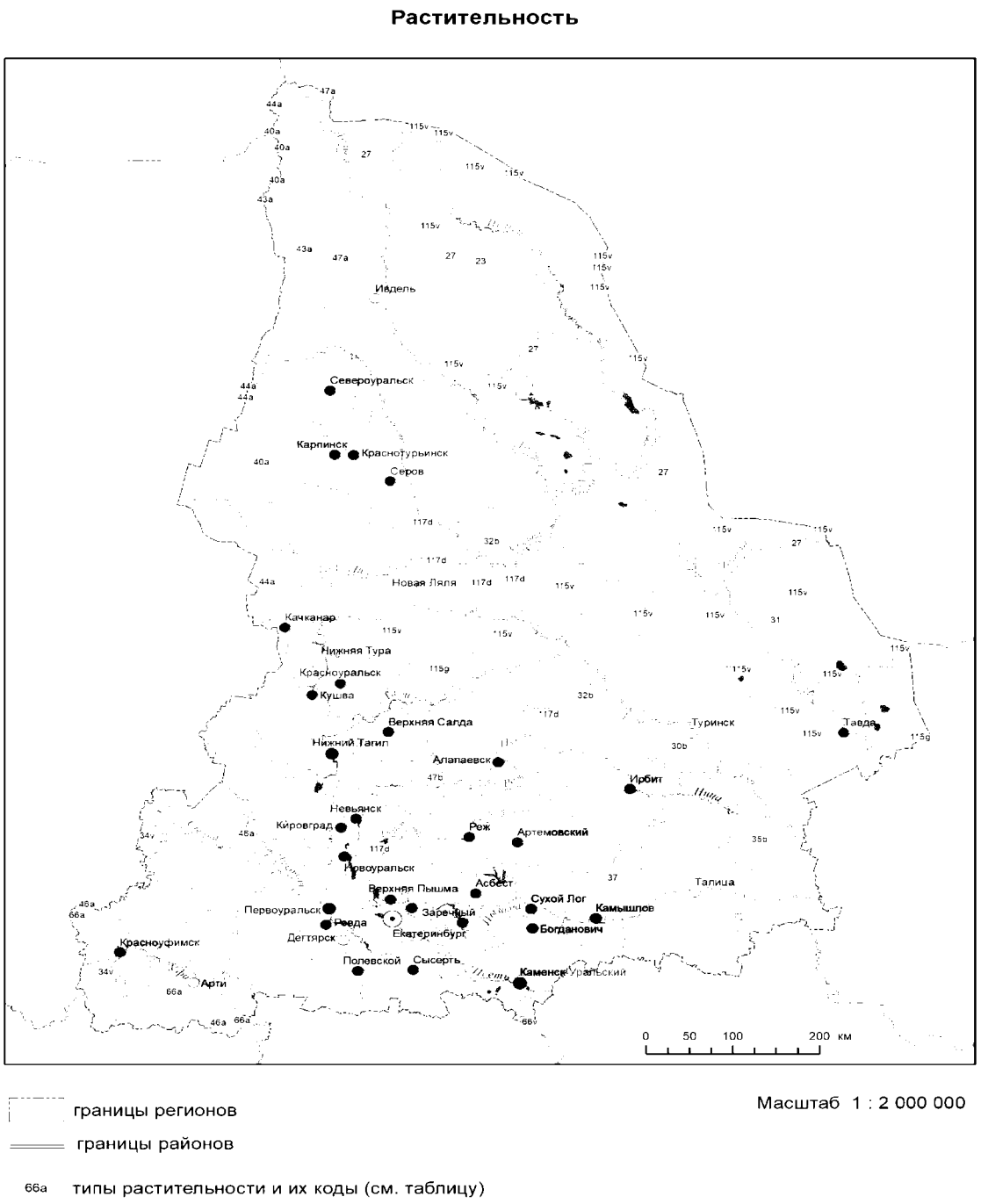


Рисунок 19. Карта растительности Свердловской области
(на основе Карты растительности СССР, 1990)

Таблица 19

**Типы растительности Свердловской области и их коды на карте растительности Свердловской области (рисунок 19)**

| Код карты | Тип растительности | Процент занимаемой площади |
|---|---|---|
| 1 | 2 | 3 |
| Северотаежные леса | | |
| 23 | Лиственнично-елово-кедровые (сосна сибирская кедровая, ель сибирская, лиственница сибирская) редкостойные кустарничково-лишайниковые | 9,73 |
| Среднетаежные леса | | |
| 27 | Елово-кедровые и кедрово-еловые (сосна сибирская кедровая, ель сибирская) травяно-кустарничково-зеленомошные | 4,82 |
| Южнотаежные леса | | |
| 30b | Еловые, пихтово-еловые и елово-пихтовые травяно-кустарничковые и травяные с мозаичным зеленомошным покровом (ель сибирская, пихта сибирская, местами с липой сердцевидной в подлеске) | 0,66 |
| 31 | Кедрово-елово-пихтовые (сосна сибирская кедровая, ель сибирская, пихта сибирская) мелкотравные с участием широкотравья и мозаичным зеленомошным покровом | 8,63 |
| 32b | Сосновые (сосна обыкновенная) и лиственнично-сосновые травяно-зеленомошные и кустарничково-лишайниково-зеленомошные с липой сердцевидной | 13,54 |
| Подтаежные леса | | |
| 34v | Темнохвойные с примесью широколиственных пород (с подлеском и покровом из неморальных видов) и широколиственно-темнохвойные (пихта сибирская, ель сибирская, гибрид ели сибирской и ели европейской, дуб черешчатый, вяз шершавый с сибирскими видами в покрове) | 1,46 |
| 35b | Сосновые (сосна обыкновенная) травяные часто с южно-боровыми и луговостепными видами, кустарничково-травяные в сочетании с лишайниковыми | 3,48 |
| 37 | Осиново-березовые (осина, береза повислая) травяные, в Приуралье иногда с липой сердцевидной | 8,32 |
| Горные бореальные леса, редколесья и подгольцевые редколесья | | |
| 40a | Темнохвойные кустарничково-мохово-лишайниковые (ель сибирская, пихта сибирская, местами с сосной сибирской кедровой), кустарничково-мохово-лишайниковые | 0,32 |
| Горнотаежные леса | | |
| 43a | Кедрово-еловые и пихтово-еловые (ель сибирская, сосна сибирская кедровая с пихтой сибирской, лиственницей сибирской), травяно-кустарничково-лишайниково-зеленомошные | 2,14 |
| 44a | Елово-пихтовые и кедрово-пихтовые травяно-кустарничково-зеленомошные (ель сибирская, пихта сибирская, местами с сосной сибирской кедровой и липой сердцевидной в подлеске) | 5,04 |

| 1 | 2 | 3 |
|---|---|---|
| 46a | Елово-пихтовые, кедрово-пихтовые, пихтово-еловые с неморальными элементами (ель сибирская, пихта сибирская, липа сердцевидная, дуб черешчатый с папоротниками и высокотравьем в покрове) | 10,62 |
| 47a | Сосновые (сосна обыкновенная, лиственница сибирская) редкостойные, местами с елью сибирской, сосной сибирской кедровой) | 2,49 |
| 47b | Сосновые (сосна обыкновенная, лиственница сибирской) с ракитником русским и липой сердцевидной в подлеске и неморальными видами в покрове) | 18,51 |
| | Луговые степи и остепненные луга | |
| 66a | Разнотравно-злаковые и злаково-разнотравные (типчак, ковыль, кострец, осока, овсец, тимофеевка, мятлик, полынолистник сибирский, мезофитное и ксеромезофитное разнотравье) луговые степи и остепненные луга в сочетании с лесами (лесостепь) с дубом черешчатым | 1,62 |
| 66v | Разнотравно-злаковые и злаково-разнотравные (типчак, ковыль, кострец, осока, овсец, тимофеевка, мятлик, полынолистник сибирский, мезофитное и ксеромезофитное разнотравье) луговые степи и остепненные луга в сочетании с лесами (лесостепь) с осиной и березой повислой (колками) | 0,02 |
| | Болота | |
| 115g | Сфагновые грядово-мочажинные и грядово-озерковые верховые с сосной обыкновенной, местами с сосной сибирской кедровой в сочетании с евтрофно-мезотрофными грядово-мочажинными | 0,27 |
| 115v | Сфагновые грядово-мочажинные и грядово-озерковые верховые, местами с сосной сибирской кедровой в сочетании с сосново-кустарничково-сфагновыми | 7,26 |
| 117d | Лесные топяные низинные (с березой пушистой и сосной обыкновенной) | 1,09 |

Всего флора Свердловской области насчитывает более 1590 видов сосудистых растений.

Кедровые леса представляют собой особую ценность для охотничьего хозяйства, так как многие таежные промысловые виды млекопитающих и птиц населяют их с повышенной плотностью.

Общая площадь лесных земель на территории Свердловской области по состоянию на 1 января 2022 года составляла 16 047,4 тыс. га (82,5% от общей площади Свердловской области), в том числе:

1) земли лесного фонда – 15 184,7 тыс. га (95,0%), в том числе покрытая лесом площадь – 12 664,3 тыс. га;

2) земли обороны и безопасности – 234,5 тыс. га (1,5%), в том числе покрытая лесом площадь – 154,7 тыс. га;

3) земли особо охраняемых природных территорий – 163,0 тыс. га (1,0%), в том числе покрытая лесом площадь – 144,5 тыс. га;

4) земли населенных пунктов, на которых расположены леса, – 167,0 тыс. га (1,0%), в том числе покрытая лесом площадь – 137,4 тыс. га;

5) земли иных категорий – 240,2 тыс. га (1,5%), в том числе покрытая лесом площадь – 164,2 тыс. га.

Общая лесопокрытая площадь на территории Свердловской области составляет 12 958,8 тыс. га, лесистость составляет около 68,6%. Наиболее высока лесистость в горной

полосе – от 70 до 80%, меньше всего на юго-востоке Свердловской области – около 25–30% и на юго-западе – 35%.

По целевому назначению леса Свердловской области делятся на защитные и эксплуатационные. Площадь защитных лесов на землях лесного фонда составляет 3357,3 тыс. га (22,1%), эксплуатационных – 11 827,4 тыс. га (77,9%).

Лесохозяйственную и природоохранную деятельность осуществляют 30 лесничеств на землях лесного фонда, 4 лесничества – на землях обороны и безопасности, 3 природоохранных учреждения – на землях особо охраняемых природных территорий федерального значения.

В целях заготовки древесины в аренду предоставлено 462 лесных участка площадью 4870,4 тыс. га с установленным ежегодным объемом изъятия древесины 8192,6 тыс. куб. м.

Коренные леса сохранились только на небольшой площади на особо охраняемых территориях и в заболоченных междуречьях северо-восточной части Свердловской области. В южной половине Свердловской области леса подвергались многократным рубкам, значительная часть лесной площади раскорчевана под пашню. Часть сельскохозяйственных угодий не используется и вновь зарастает лесом. В целом происходит увеличение площадей низкобонитетных насаждений, что обусловлено характером лесопользования и, как следствие, накоплением фонда насаждений IV и V бонитетов. Пожары оказывают существенное влияние на растительность и, соответственно, на фауну охотничьих животных. Из субъектов Российской Федерации Свердловская область характеризуется умеренной горимостью с тенденцией к увеличению в связи с изменениями климата и антропогенной деятельностью.

По лесорастительным условиям средний класс природной пожарной опасности лесов Свердловской области составляет 3,6. Пожароопасный сезон начинается в апреле и заканчивается в конце сентября – начале октября. Наиболее опасные в пожарном отношении участки леса (I и II классов пожарной опасности) сконцентрированы в Гаринском, Верхотурском, Ивдельском, Нижне-Тагильском, Сотринском и Сысертском лесничествах и составляют около 5,0% от площади Свердловской области (рисунок 20).

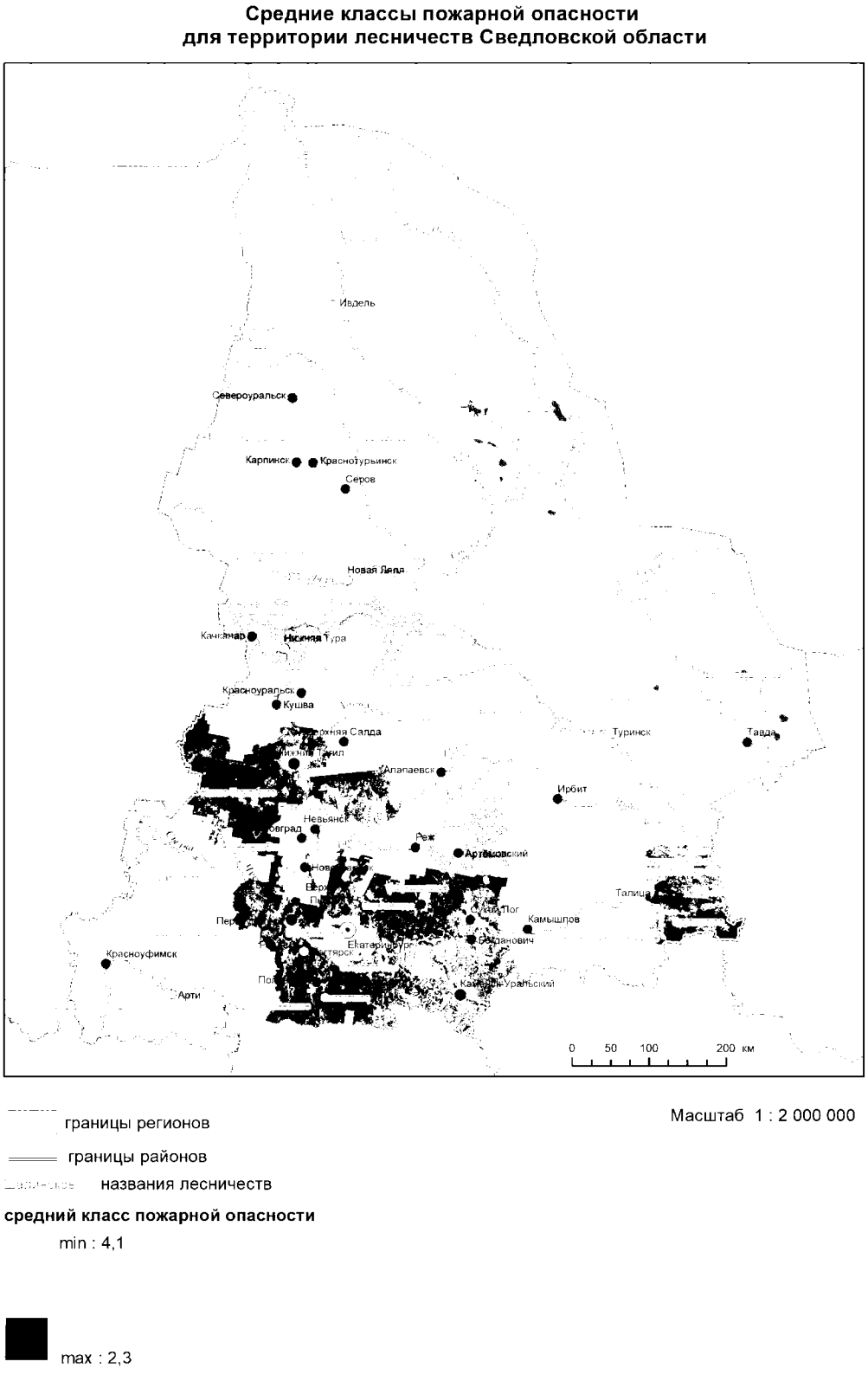


Рисунок 20. Карта классов пожарной опасности по лесничествам Свердловской области (на основании Сводного плана тушения лесных пожаров на территории Свердловской области на период пожароопасного сезона 2023 года, утвержденного Указом Губернатора Свердловской области от 14.03.2023 № 114-УГ «Об утверждении Сводного плана тушения лесных пожаров на территории Свердловской области на период пожароопасного сезона 2023 года»)

В таблице 20 и на рисунках 21 и 22 приведены данные о количестве лесных пожаров, пройденной огнем площади и динамике площади лесных пожаров в Свердловской области за период 2000–2023 годов.

Основными причинами природных пожаров в Свердловской области являются неосторожное обращение с огнем местного населения и молнии.

Таблица 20

**Количество лесных пожаров и пройденная огнем площадь в Свердловской области за период 2000–2023 годов (по данным системы ИСДМ-Рослесхоз (форма 4-ИСДМ))**

| Год | Все пожары (нарастающим итогом) | | |
|---|---|---|---|
| | количество | площадь, пройденная огнем (га) | |
| | | всего | в том числе покрытая лесом |
| 2000 | 60 | 4261 | 1802 |
| 2001 | 28 | 1633 | 476 |
| 2002 | 75 | 5164 | 1189 |
| 2003 | 239 | 16 694 | 5677 |
| 2004 | 475 | 78 614 | 27 211 |
| 2005 | 158 | 12 400 | 4285 |
| 2006 | 370 | 47 355 | 19 667 |
| 2007 | 91 | 6284 | 3201 |
| 2008 | 662 | 90 006 | 37 968 |
| 2009 | 240 | 21 988 | 8944 |
| 2010 | 505 | 178 812 | 127 619 |
| 2011 | 394 | 108 201 | 68 192 |
| 2012 | 175 | 17 499 | 6448 |
| 2013 | 58 | 3147 | 1194 |
| 2014 | 95 | 6238 | 2665 |
| 2015 | 95 | 8011 | 2627 |
| 2016 | 153 | 10 449 | 5740 |
| 2017 | 326 | 39 226 | 14 680 |
| 2018 | 524 | 27 184 | 12 959 |
| 2019 | 481 | 21 890 | 9896 |
| 2020 | 613 | 26 970 | 18 290 |
| 2021 | 1127 | 130 837 | 91 794 |
| 2022 | 542 | 36 483 | 17 958 |
| 2023 | 1157 | 574 700 | 468 665 |




Рисунок 21. Количество лесных пожаров и пройденная огнем площадь в Свердловской области за период 2000–2023 годов



Рисунок 22. Динамика площади лесных пожаров Свердловской области за период 2000–2023 годов

## Глава 6. Животный мир

Животный мир Свердловской области достаточно разнообразен. В его состав входят как представители таежной фауны, так и лесостепные виды на юге Свердловской области. По составу фауны Свердловская область относится к Европейско-Обской подобласти Голарктической области. В Свердловской области обитают 66 видов млекопитающих, 254 вида птиц (из них почти 200 относятся к гнездящимся), 6 видов рептилий, 9 видов амфибий и 37 видов рыб. В таблице 21 представлен полный список млекопитающих и птиц Свердловской области.

Большинство представителей животного мира являются широко распространенными на территории Евразии и относятся к европейско-западно-сибирской фауне. Свердловская область – это место, где сочетаются как типичные европейские, так и сибирские виды, что увеличивает разнообразие и богатство фауны. Колонок, бурундук, сибирская косуля, темнозобый дрозд и другие относятся к типично сибирским видам, а европейская норка, черный или лесной хорь, вертлявая камышовка (эндемик Европы) и другие являются типично европейскими видами.

На территории Свердловской области присутствуют такие интродуцированные виды, как енотовидная собака, ондатра и американская норка. В составе фауны млекопитающих отсутствуют узкоспециализированные формы, географические изоляты и эндемики.

Животный мир Свердловской области практически не отличается от фауны соседних равнинных регионов. Только в горных районах он имеет некоторые особенности.

Фауна Свердловской области испытывает значительное антропогенное воздействие, в связи с этим численность некоторых видов животных, особенно промысловых, сильно менялась за прошедшие столетия. Интенсивная антропогенная нагрузка на окружающую природу, такая как вырубка лесов, распашка земель, загрязнение воздуха, вод, почвы, вызывает негативные изменения в животном мире, обедняя его и приводя к сокращению численности животных, в связи с этим все больше видов попадают в Красную книгу. Во второе издание Красной книги Российской Федерации 2021 года были включены 8 новых видов, находящихся под угрозой исчезновения. Также второе издание Красной книги Свердловской области, опубликованное в 2018 году, значительно расширенно в сравнении с изданием 2008 года.

Таблица 21

**Список млекопитающих и птиц Свердловской области**

| Отряд | Семейство | Виды |
|---|---|---|
| 1 | 2 | 3 |
| Млекопитающие | | |
| Насекомоядные | ежовые | еж обыкновенный (Erinaceus europaeus) |
| | кротовые | крот европейский (Talpa europaea) |
| | землеройковые | бурозубка обыкновенная (Sorex araneus), бурозубка средняя (Sorex caecutiens), бурозубка малая (Sorex minutus), бурозубка крошечная (Sorex minutissimus), бурозубка крупнозубая (Sorex daphaenodon), бурозубка равнозубая (Sorex isodon), бурозубка тундряная (Sorex tundrensis), кутора обыкновенная (Neomis fodiens) |
| Рукокрылые | гладконосые | ночница прудовая (Myotis dasycneme), ночница водяная (Myotis daubentoni), ночница усатая (Myotis mystacinus), ночница Брандта (Myotis brandti), ночница Наттерера (Myotis nattereri), ушан бурый (Plecotus auritus), рыжая вечерница (Nyctalus noctula), нетопырь Натузиуса (Pipistrellus nathusii), кожанок северный (Eptesicus nilssoni), кожан двуцветный (Vespertilio murinus) |
| Зайцеобразные | заячьи | заяц-беляк (Lepus timidus), заяц-русак (Lepus europaeus) |
| Грызуны | летяжьи | летяга (Pteromys volans) |
| | беличьи | белка обыкновенная (Sciurus vulgaris), бурундук азиатский (Tamias sibiricus), суслик большой (Citellus major) |
| | бобровые | бобр обыкновенный (Castor fiber) |
| | тушканчиковые | мышовка лесная (Sicista betulina) |
| | мышиные | мышь малая лесная (Apodemus uralensis), мышь полевая (Apodemus agrarius), мышь-малютка (Micromys minutis), мышь домовая (Mus musculus), крыса серая (Rattus norvegicus) |
| | хомячьи | хомяк обыкновенный (Cricetus cricetus), ондатра (Ondatra zibethica), рыжая лесная полевка (Clethrionomys glareolus), красная лесная полевка (Clethrionomys rutilus), красно-серая лесная полевка (Clethrionomys rufocanus), лесной лемминг (Myopus schisticolor), водяная полевка (Arvicola terrestris), узкочерепная полевка (Microtus gregalis), полевка-экономка (Microtus oeconomus), пашенная (темная) полевка (Microtus agrestis), обыкновенная полевка (Microtus arvalis), восточноевропейская полевка (Microtus rossiaemeridionalis) |

| 1 | 2 | 3 |
|---|---|---|
| Хищные | собачьи | волк (Canis lupus), лисица обыкновенная (Vulpes vulpes), енотовидная собака (Nyctereutes procyonoides) |
| | медвежьи | медведь бурый (Ursus arctos) |
| | куньи | куница лесная (Martes martes), соболь (Martes zibellina), росомаха (Gulo gulo), ласка (Mustela nivalis), горностай (Mustela erminea), колонок (Mustela sibirica), норка европейская (Mustela lutreola), норка американская (Mustela vison), хорь степной (светлый) (Mustela eversmanni), хорь лесной (черный) (Mustela putorius), барсук (Meles meles), выдра речная (Lutra lutra) |
| | кошачьи | рысь (Felis lynx) |
| Парнокопытные | свиные | кабан (Sus scrofa) |
| | оленьи | лось (Alces alces), сибирская косуля (Capreolus pygargus), северный олень (Rangifer tarandus) (подвид европейский северный олень (Rangifer tarandus tarandus)) |
| Птицы | | |
| Гагарообразные | гагаровые | чернозобая гагара (Gavia arctica) |
| Поганкообразные | поганковые | черношейная поганка (Podiceps nigricollis), красношейная поганка (Podiceps auritus), серощекая поганка (Podiceps grisegena), большая поганка (Podiceps cristatus) |
| Аистообразные | цаплевые | большая выпь (Botaurus stellaris), малая выпь (Ixobrychus minutis), серая цапля (Ardea cinerea) |
| | аистовые | черный аист (Ciconia nigra) |
| Гусеобразные | гусиные | краснозобая казарка (Branta ruficollis), серый гусь (Anser anser), белолобый гусь (Anser albifronts), пискулька (Anser erythropus), гуменник (Anser fabalis), лебедь-шипун (Cygnus olor), лебедь-кликун (Cygnus cignus), кряква (Anas platyrhynchos), шилохвость (Anas acuta), свиязь (Anas penelope), серая утка (Anas strepera), широконоска (Anas clypeata), чирок-свистунок (Anas crecca), чирок-трескунок (Anas querquedula), красноголовый нырок (Aythya ferina), хохлатая чернеть (Aythya fuligula), морская чернеть (Aythya marila), морянка (Clangula hyemalis), гоголь (Bucephala clangula), турпан (Melanitta fusca), луток (Mergellus albellus), длинноносый (средний) крохаль (Mergus serrator), большой крохаль (Mergus merganaser) |
| Соколообразные | скопиные | скопа (Pandion haliaetus) |
| | ястребиные | обыкновенный осоед (Pernis apivorus), черный коршун (Milvus migrans), полевой лунь (Circus cyaneus), степной лунь (Circus macrourus), луговой лунь (Circus pygargus), болотный лунь (Circus aeruginosus), ястреб-тетеревятник (Accipiter gentilis), ястреб-перепелятник (Accipiter nisus), обыкновенный канюк (Buteo buteo), мохноногий канюк (Buteo lagopus), беркут (Aquila chrysaetos), могильник (Aquila heliaca), большой подорлик (Aquila clanga), орлан-белохвост (Haliaeetus alibicilla) |
| | соколиные | кречет (Falco rusticolus), сапсан (Falco peregrinus), чеглок (Falco Subbuteo), дербник (Falco columbarius), кобчик (Falco vespertinus), пустельга (Falco tinnunculus) |

| 1 | 2 | 3 |
|---|---|---|
| Курообразные | фазановые | перепел (Coturnix coturnix), серая куропатка (Perdix perdix) |
| | тетеревиные | рябчик (Tetrastes bonasia), тетерев (Lyrurus tetrix), глухарь (Tetrao urogallus), белая куропатка (Lagopus lagopus), тундряная куропатка (Lagopus mutus) |
| Журавлеобразные | журавлиные | серый журавль (Grus grus) |
| | пастушковые | коростель (Crex crex), пастушок (Rallus aquaticus), погоныш (Porzana porzana), малый погоныш (Porsana parva), погоныш-крошка (Porzana pusilla), камышница (Gallinula chloropus), лысуха (Fulica atra) |
| Ржанкообразные | ржанковые | тулес (Pluvialis squatarola), золотистая ржанка (Pluvialis apricaria), бурокрылая ржанка (Pluvialis fulva), хрустан (Eudromias morinellus), малый зуек (Charadrius dubius), галстучник (Charadrius hiaticula), чибис (Vanellus vanellus) |
| | камнешарковые | камнешарка (Arenaria interpres) |
| | шилоклювковые | ходулочник (Himantopus himantopus) |
| | кулики-сороки | кулик-сорока (Haemotopus ostralegus) |
| | бекасовые | черныш (Tringa ochropus), фифи (Tringa glareola), большой улит (Tringa nebularia), поручейник (Tringastagnatilis), травник (Tringa tetanus), щёголь (Tringa erythropus), перевозчик (Actitis hypoleucos), мородунка (Xenus cinereus), круглоносый плавунчик (Phalaropus lobatus), турухтан (Philomachus pugnax), краснозобик (Calidris canutus), чернозобик (Calidris alpine), кулик-воробей (Calidris minuta), белохвостый песочник (Calidris temminckii), песчанка (Calidris alba), бекас (Gallinago gallinago), дупель (Gallinago media), гаршнеп (Lymnocryptes minimus), вальдшнеп (Scolopax rusticola), большой кроншнеп (Numenius arquata), средний кроншнеп (Numenius phaeopus), большой веретенник (Limosa limosa), малый веретенник (Limosa lapponica) |
| | чайковые | восточная клуша (Larus heuglini), хохотунья (Larus cachinnans), сизая чайка (Larus canus), озерная чайка (Larus ridibundus), малая чайка (Larus minutis), черная крачка (Chlidonias niger), белокрылая крачка (Chlidonias leucoplerus), речная крачка (Sterna hirundo) |
| Голубеобразные | голуби | сизый голубь (Columba livia), клинтух (Columba oenas), вяхирь (Columba palumbus), обыкновенная горлица (Streptopelia turtur), большая горлица (Streptopelia orientalis) |
| Кукушкообразные | кукушки | обыкновенная кукушка (Cuculus canorus), глухая кукушка (Cuculus saturatus) |
| Совообразные | совиные | белая сова (Nyctea scandiaca), филин (Bubo bubo), ушастая сова (Asio otus), болотная сова (Asio flammeus), сплюшка (Otus scops), мохноногий сыч (Acgolius funereus), воробьиный сычик (Glaucidium passerinum), ястребиная сова (Surnia ulula), обыкновенная (серая) неясыть (Strix aluco), длиннохвостая неясыть (Strix uralensis), бородатая неясыть (Strix nebulosa) |
| Козодоеобразные | козодоевые | козодой (Caprimulgus europeus) |
| Стрижеобразные | стрижи | черный стриж (Apus apus) |
| Ракшеобразные | зимородковые | зимородок (Alcedo atthis) |

| 1 | 2 | 3 |
|---|---|---|
| Дятлообразные | дятлы | желна (черный дятел) (Dryocopus martius), седой (седоголовый) дятел (Picus canus), большой пестрый дятел (Dendrocopus major), белоспинный дятел (Dendrocopus leucotos), малый пёстрый дятел (Dendrocopus minor), трехпалый дятел (Picoides tridactylus), вертишейка (Jynx torquilla) |
| Воробьинообразные | ласточковые | ласточка-береговушка (Riparia riparia), городская ласточка (воронок) (Delichon urbica), деревенская ласточка (касатка) (Hirundo rustica) |
| | жаворонковые | полевой жаворонок (Alauda arvensis), рогатый жаворонок (Galerida crictata), лесной жаворонок (юла) (Lullula arborea) |
| | трясогузковые | лесной конек (Anthus trivialis), пятнистый (зелёный) конек (Anthus hodgsoni), луговой конек (Anthus pratensis), краснозобый конек (Anthus cervinus), желтая трясогузка (Motacilla flava), берингийская трясогузка (Motacilla tschutschensis), желтолобая (желтоспинная) трясогузка (Motacilla lutea), желтоголовая трясогузка (Motacilla citreola), горная трясогузка (Motacilla cinerea), белая трясогузка (Motacilla alba) |
| | сорокопутовые | обыкновенный жулан (Lanius collurio), серый сорокопут (Lanius exgibitor) |
| | иволговые | иволга (Oriolus oriolus) |
| | скворцовые | обыкновенный скворец (Sturnus vulgaris) |
| | врановые | кукша (Perisoreus infaustus), сойка (Garrulus glandaurus), сорока (Pica pica), кедровка (Nucifraga caryocatactes), галка (Corvus monedula), грач (Corvus frugilegus), серая ворона (Corvus cornix), ворон (Corvus corax) |
| | свиристелевые | свиристель (Bombycillidae) |
| | оляпковые | оляпка (Cinclus cinclus) |
| | крапивниковые | крапивник (Troglodytes troglodytes) |
| | завирушковые | сибирская завирушка (Prunella montanella), черногорлая завирушка (Prunella atrogularis), лесная завирушка (Prunella modularis) |
| | корольковые | желтоголовый королек (Regulus regulus) |
| | мухоловковые | мухоловка-пеструшка (Ficedula hypoleuca), малая мухоловка (Ficedula parva), серая мухоловка (Muscicapa striata) |
| | суторовые | усатая синица (Parnurus biarmicus) |
| | длиннохвостые синицы | длиннохвостая синица (Aegithalos caudatus) |
| | славковые | соловьиный сверчок (Locustella luscinioides), речной сверчок (Locustella fluviatilis), певчий сверчок (Locustella certhiola), обыкновенный сверчок (Locustella naevia), пятнистый сверчок (Locustella lanceolata), вертлявая камышовка (Acrocephalus paludicola), камышовка-барсучок (Acrocephalus schoenobaenus), индийская камышовка (Acrocephalus agricola), садовая камышовка (Acrocephalus dumetorum), болотная (кустарниковая) камышовка (Acrocephalus palustris), |

| 1 | 2 | 3 |
|---|---|---|
| | | дроздовидная камышовка (Acrocephalus arundinaceus), зеленая пересмешка (Hippolais icterina), северная бормотушка (Hippolais caligata), ястребиная славка (Sylvia nisoria), садовая славка (Sylvia borin), черноголовая славка (Sylvia atricapilla), серая славка (Sylvia communis), славка-завирушка (мельничек) (Sylvia curruca), пеночка-весничка (Phylloscopus trochilus), пеночка-теньковка (Phylloscopus collybita), пеночка-трещотка (Phylloscopus sibilatrix), пеночка-таловка (Phylloscopus borealis), зеленая пеночка (Phylloscopus trochiloides), пеночка-зарничка (Phylloscopus inornatus) |
| | дроздовые | луговой чекан (Saxicola rubetra), черноголовый чекан (Saxicola torquata), обыкновенная каменка (Oenanthe oenanthe), обыкновенная горихвостка (Phoenicurus phoenicurus), горихвостка-чернушка (Phoenicurus ochruros), зарянка (малиновка) (Erithacus rubecula), синехвостка (Tarsiger cyanurus), обыкновенный (восточный) соловей (Luscinia luscinia), соловей-красношейка (Luscinia calliope), варакушка (Luscinia svecica), чернозобый дрозд (Turdus atrogularis), дрозд-рябинник (Turdus pilaris), черный дрозд (Turdus merula), дрозд-белобровик (Turdus iliacus), певчий дрозд (Turdus philomelos), деряба (turdus viscivorus), пестрый (земляной) дрозд (Zoothera varia) |
| | синицевые | обыкновенный ремез (Remiz pendulinus), буроголовая гаичка (пухляк) (Parus montanus), сероголовая гаичка (Parus cinctus), хохлатая синица (гренадерка) (Parus cristatus), московка (черная синица) (Parus ater), обыкновенная лазоревка (Parus caeruleus), князек (белая лазоревка) (Parus cyanus), большая синица (Parus major) |
| | поползневые | поползень (Sitta europea) |
| | пищуховые | обыкновенная пищуха (Certhia familiaris) |
| | воробьиные | домовой воробей (Passer domesticus), полевой воробей (Passer montanus) |
| | вьюрковые | зяблик (Fringilla coelebs), вьюрок (юрок) (Fringilla montifringilla), зеленушка (Chloris chloris), чиж (Spinus spinus), черноголовый щегол (Carduelis carduelis), коноплянка (Acanthus cannabia), чечётка (Acanthus flammea), обыкновенная чечевица (Carpodacus erythrinus), длиннохвостая чечевица (урагус) (Uragus sibiricus), щур (Pinocola eucleator), клест-еловик (Loxia curvirostra), клест-сосновик (Loxia pytyopsittacus), белокрылый клест (Loxia leucoptera), обыкновенный снегирь (Pyrrhula pyrrhul), дубонос (Coccothraustes Coccothraustes) |
| | овсянковые | обыкновенная овсянка (Emberiza citrinella), белошапочная овсянка (Emberiza leucocephala), тростниковая (камышовая) овсянка (Emberiza schoeniclus), овсянка-ремез (Emberiza rustica), овсянка-крошка (Emberiza pusilla), дубровник (Emberiza aureola), садовая овсянка (Emberiza hortulana), лапландский подорожник (Calcarius lapponicus), пуночка (Plectrophenax nivalis) |

## Зоогеографическое районирование

Зоогеографическое районирование территории Свердловской области на основе зонального распределения климатических и ландшафтных характеристик. Границы зоогеографических районов соответствуют природным зонам, а также выделяется район интразональной фауны, включающий речные долины, болота, открытые луговые участки (рисунок 23).

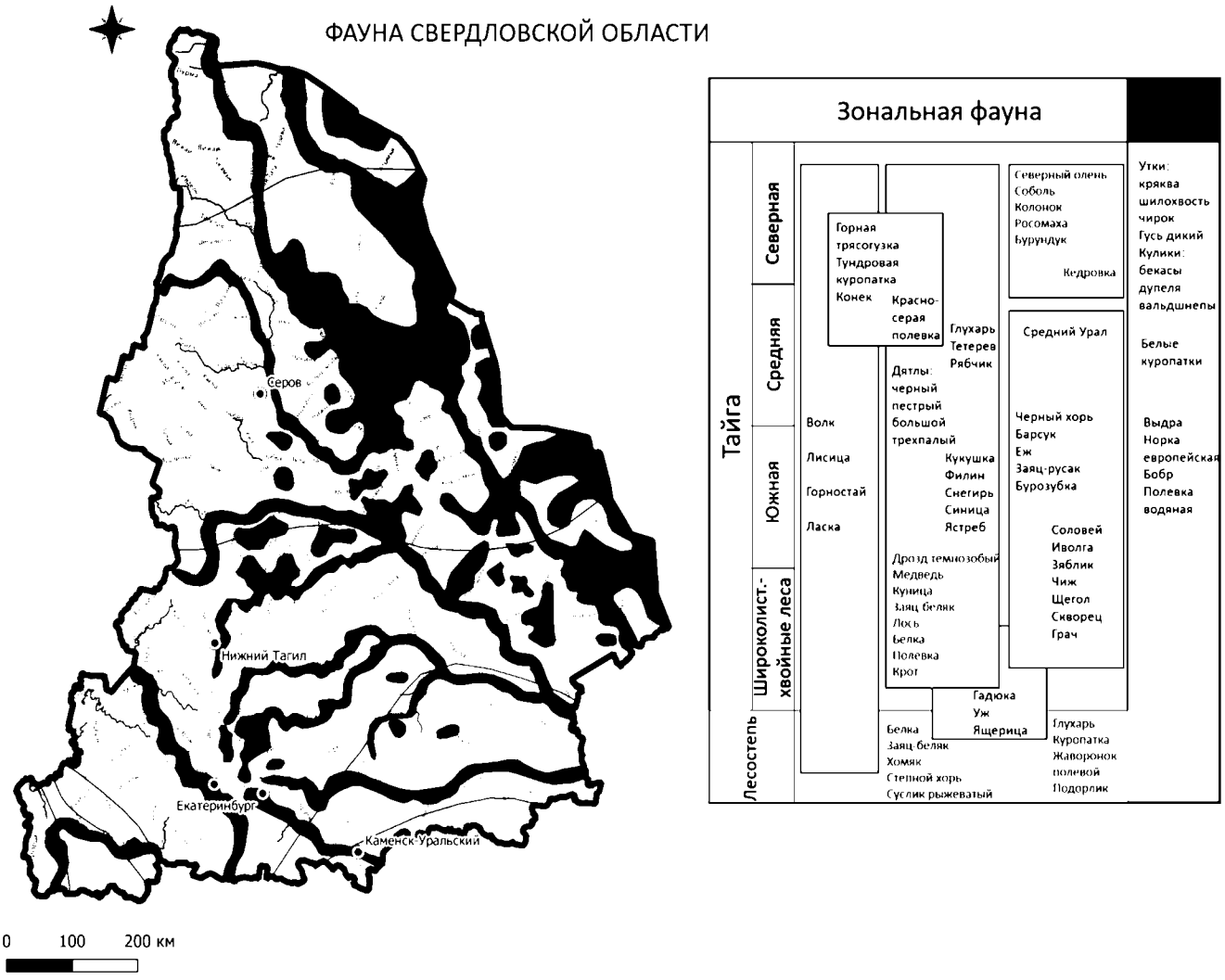


Рисунок 23. Зоогеографическое районирование Свердловской области на основе зонального распределения климатических и ландшафтных характеристик

По результатам зоогеографического районирования Свердловской области на основе преобладающих ландшафтов, рельефа и климата выделяются горный район Урала, юго-западный и юго-восточный районы.

Зоогеографическое районирование территории Свердловской области на основе анализа распределения плотности популяции и динамики численности конкретного вида, для которого характерно повсеместное присутствие.

На основе анализа плотности популяции и динамики численности лося выделяется 5 зоогеографических районов: «северо-восточный», «северо-западный», «центральный», «юго-восточный» и «юго-западный» (таблица 22, рисунок 24).

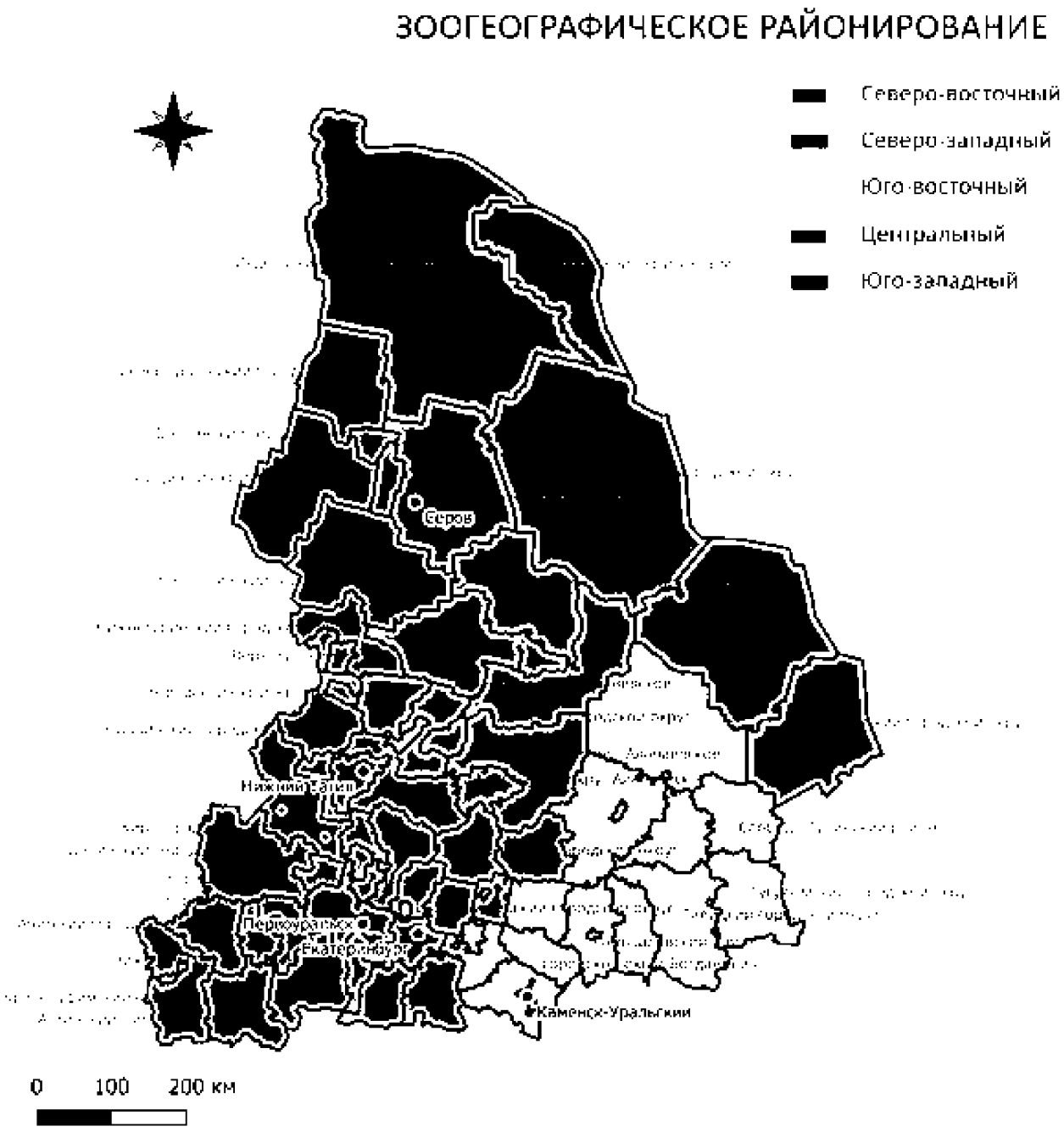


Рисунок 24. Зоогеографическое районирование, выполненное на основе анализа плотности популяции и динамики численности лося

Таблица 22

**Характеристики зоогеографических районов, полученные на основе анализа плотности популяции и динамики численности лося**

| Название | Ландшафт | Рельеф | Климат |
|---|---|---|---|
| Северо-западный | северотаежные и среднетаежные округа Североуральской среднегорной и частично Среднеуральской низкогорной и Зауральской предгорной провинций | среднегорье и низкогорье с сильно развитым рельефом | резко континентальный: лето умеренно теплое и короткое, зимы холодные и продолжительные |
| Северо-восточный | северотаежные и среднетаежные леса Приобской равнинно-болотной и Зауральской равнинной провинций | рельеф выражен слабо, сильно заболоченные участки | континентальный: лето умеренно теплое и короткое, зимы холодные и продолжительные |
| Центральный | Уральская низкогорная и Зауральская предгорная провинции | рельеф четко выражен, слабая степень заболачивания | континентальный: лето умеренно теплое и короткое, зимы умеренно холодные и продолжительные |
| Юго-западный | хвойно-широколиственные леса и северная лесостепь в провинциях Предуральской предгорной, Юрюзано-Сылвенской депрессии и Уфимского плато | рельеф четко выражен | умеренно континентальный: лето умеренно теплое и короткое, зимы холодные и продолжительные |
| Юго-восточный | сосново-мелколиственные леса и северная лесостепь Зауральской равнинной провинции | рельеф равнинный, слабо выраженный | резко континентальный: лето теплое и короткое, зимы умеренно холодные и продолжительные |

Границы зоогеографических районов Свердловской области, полученные на основе анализа плотности популяции и динамики численности лося, относительно совпадают с границами зоогеографических районов Свердловской области, полученными на основе анализа распространения всех видов млекопитающих Свердловской области.

**Редкие и находящиеся под угрозой исчезновения виды млекопитающих и птиц**

В числе млекопитающих и птиц, встречающихся на территории Свердловской области, есть виды с небольшой численностью и редкие, нуждающиеся в специальном изучении и охране, в связи с чем в Красную книгу Российской Федерации и Красную книгу Свердловской области внесены такие виды млекопитающих, как европейский северный олень, норка европейская, некоторые виды отряда рукокрылых, множество видов птиц.

Красная книга Российской Федерации. В 2021 году было издано второе издание Красной книги Российской Федерации, в которое вошли: 18 видов птиц (малая крачка, черный аист, скопа, степной лунь, беркут, могильник, большой подорлик, орлан-белохвост, кречет, сапсан, кобчик, большая белая куропатка, хрустан, кулик-сорока, обыкновенная горлица, филин, дубровник, овсянка-ремез), встречающихся на территории Свердловской области (таблица 23).

Некоторые виды включены в Красную книгу впервые – кобчик, хрустан, обыкновенная горлица, дубровник и овсянка-ремез.

Большинство видов, включенных в Красную книгу Российской Федерации, относятся к II категории (сокращающиеся в численности и/или распространении) и III категории (редкие) классу редкости. Находится под угрозой исчезновения (I категория) сапсан. К V категории (восстанавливающиеся) отнесен орлан-белохвост.

По категории статуса угрозы исчезновения большинство видов относятся к категориям У (уязвимые) и И (исчезающие). В категорию НО (вызывающие наименьшие опасения) входит орлан-белохвост, в категорию КР (находящийся под критической угрозой) – дубровник.

По степени первоочередности принимаемых и планируемых природоохранных мер преобладает III категория – достаточно общих мер, предусмотренных нормативными правовыми актами Российской Федерации в области охраны окружающей среды, организации, охраны и использования особо охраняемых природных территорий и охраны и использования животного мира и среды его обитания. Для кречета и сапсана требуется незамедлительное принятие комплексных мер, включающих разработку и реализацию стратегии по сохранению видов и/или программы по их восстановлению (реинтродукция).

Таблица 23

**Птицы, встречающиеся на территории Свердловской области, включенные в Красную книгу Российской Федерации**

| Название | Латинское название | Категория статуса редкости | Категория статуса угрозы | Приоритет природоохранных мер | Примечание |
|---|---|---|---|---|---|
| 1 | 2 | 3 | 4 | 5 | 6 |
| Отряд аистообразные | | | | | |
| Семейство аистовые | | | | | |
| Черный аист | Ciconia nigra | III | У – уязвимый в Российской Федерации (по шкале МСОП – VU C2a(i)) | III | |
| Отряд соколообразные | | | | | |
| Семейство скопиные | | | | | |
| Скопа | Pandion haliaetus | III | У – уязвимый в Российской Федерации (по шкале МСОП – VU C2b, в Красном списке МСОП – LC) | III | |
| Семейство ястребиные | | | | | |
| Степной лунь | Circus macrourus | III | У – уязвимый в Российской Федерации (по шкале МСОП – VU A2c, в Красном списке МСОП – NT A2cde+3cde+4cde) | III | |
| Беркут | Aquila chrysaetos | III | У – уязвимый в Российской Федерации (по шкале МСОП – VU C2a(i), в Красном списке МСОП – LC) | III | |
| Могильник | Aquila heliaca | II | У – уязвимый в Российской Федерации (по шкале МСОП – VU C2a(i), в Красном списке МСОП – VU C2a(ii)) | III | |
| Большой подорлик | Aquila clanga | II | И – исчезающий в Российской Федерации (по шкале МСОП – EN A2bc+4bce, в Красном списке МСОП – VU C2a(ii)) | III | |

| 1 | 2 | 3 | 4 | 5 | 6 |
|---|---|---|---|---|---|
| Орлан-белохвост | Haliaeetus alibicilla | V | НО – вызывающий наименьшие опасения в Российской Федерации (по шкале МСОП – LC, в Красном списке МСОП – LC) | III | |
| Кречет | Falco rusticolus | II | И – исчезающий в Российской Федерации (по шкале МСОП – EN A4cd, в Красном списке МСОП – LC) | I | |
| Сапсан | Falco peregrinus | I | И – исчезающий в Российской Федерации (по шкале МСОП – EN C2a(i), в Красном списке МСОП – LC (для вида в целом)) | I | |
| Семейство соколиные | | | | | |
| Кобчик | Falco vespertinus | III | У – уязвимый в Российской Федерации (по шкале МСОП – VU A4abc, в Красном списке МСОП – NT A2bc+3bc+4bc) | III | в Красную книгу Российской Федерации занесен впервые |
| Отряд курообразные | | | | | |
| Семейство тетеревиные | | | | | |
| Большая белая куропатка | Lagopus lagopus major | II | У – уязвимый в Российской Федерации (по шкале МСОП – VU A2acde, в Красном списке МСОП – LC (на уровне вида)) | III | |
| Отряд ржанкообразные | | | | | |
| Семейство ржанковые | | | | | |
| Хрустан | Eudromias morinellus | IV | НД – недостаточно данных в Российской Федерации (по шкале МСОП – DD, в Красном списке МСОП – LC) | III | в Красную книгу Российской Федерации занесен впервые |
| Семейство чайковые | | | | | |
| Малая крачка | Sterna albifrons | II | И – исчезающий в Российской Федерации (по шкале МСОП – EN A3bc+A4bc, в Красном списке МСОП – LC) | III | |
| Семейство кулики-сороки | | | | | |
| Кулик-сорока | Haemotopus ostralegus | III | У – уязвимый в Российской Федерации (по шкале МСОП – VU A3bc+4bc, в Красном списке МСОП – NT A2bc+3b+4bc (вид в целом)) | III | |
| Отряд голубеобразные | | | | | |
| Семейство голуби | | | | | |

| 1 | 2 | 3 | 4 | 5 | 6 |
|---|---|---|---|---|---|
| Обыкновенная горлица | Streptopelia turtur | II | И – исчезающий в Российской Федерации (по шкале МСОП – EN A2abc, в Красном списке МСОП – VU A2bcd+3bcd+4bcd) | III | в Красную книгу Российской Федерации занесен впервые |
| Отряд совообразные | | | | | |
| Семейство совиные | | | | | |
| Филин | Bubo bubo | III | У – уязвимый в Российской Федерации (по шкале МСОП – VU A4c, в Красном списке МСОП – LC) | III | |
| Отряд воробьинообразные | | | | | |
| Семейство овсянковые | | | | | |
| Дубровник | Emberiza aureola | II | КР – находящийся под критической угрозой исчезновения в Российской Федерации (по шкале МСОП – CR A2ac+A4ac, в Красном списке МСОП – CR A2acd+3cd+4acd) | II | в Красную книгу Российской Федерации занесен впервые |
| Овсянка-ремез | Emberiza rustica | II | У – уязвимый в Российской Федерации (по шкале МСОП – VU A2abcd, в Красном списке МСОП – VU A2abcd+3bcd+4abcd) | III | в Красную книгу Российской Федерации занесен впервые |

Примечания:

1. Шесть категорий статуса редкости объектов животного мира: 0 – вероятно исчезнувшие; I – находящиеся под угрозой исчезновения; II – сокращающиеся в численности и/или распространении; III – редкие; IV – неопределенные по статусу; V – восстанавливаемые и восстанавливающиеся.

2. Восемь категорий статуса угрозы исчезновения объектов животного мира: ИП – исчезнувшие в дикой природе (EW – Extinct in the Wild); ИР – исчезнувшие в Российской Федерации (RE – Regionally Extinct); КР – находящиеся под критической угрозой исчезновения (CR – Critically Endangered); И – исчезающие (EN – Endangered); У – уязвимые (VU – Vulnerable); БУ – находящиеся в состоянии, близком к угрожаемому (NT – Near Threatened); НО – вызывающие наименьшие опасения (LC – Least Concern); НД – недостаточно данных (DD – Data Deficient).

3. Три категории степени и первоочередности принимаемых и планируемых к принятию природоохранных мер: I приоритет – требуется незамедлительное принятие комплексных мер, включая разработку и реализацию стратегии по сохранению и/или программы по восстановлению (реинтродукции) объектов животного мира; II приоритет – необходима реализация одного или нескольких специальных мероприятий по сохранению объекта животного мира; III приоритет – достаточно общих мер, предусмотренных нормативными правовыми актами Российской Федерации в области охраны окружающей среды, организации, охраны и использования особо охраняемых природных территорий и охраны и использования животного мира и среды его обитания, для сохранения объектов животного мира, занесенных в Красную книгу Российской Федерации.

Красная книга Свердловской области. В Красную книгу Свердловской области, включающую список видов объектов животного мира, находящихся под угрозой исчезновения, опубликованную в 2008 году, вошли 12 видов млекопитающих, 22 вида птиц, 4 вида амфибий, 2 вида рептилий. В связи с ухудшением обстановки в Свердловской области, значительным изменением численности отдельных видов в 2018 году было опубликовано расширенное издание. В него вошли 11 видов млекопитающих (был исключен еж обыкновенный) и 45 видов птиц (таблица 24).

В категорию I вошли такие виды, как норка европейская, европейский северный олень, черный аист, обыкновенный турпан, беркут, кречет, малая крачка. Преимущественно виды относятся ко II и III категории. В IV категорию (таксоны и популяции относятся к первым 3 категориям, но нет достоверных данных об их состоянии в среде на настоящее время) вошли ночница усатая, большая белая куропатка, камышница, зимородок. В V категорию (восстанавливаемые или восстанавливающиеся таксоны и популяции, численность и распространение которых под воздействием естественных причин или в результате принятых мер начали восстанавливаться) вошли бородатая неясыть, лебедь-шипун, ночница Брандта, водяная ночница.

В таблице 24 приведен полный список млекопитающих и птиц, вошедших в Красную книгу Свердловской области, изданную в 2018 году. Также отмечалось, относится ли вид к редким и/или исчезающим на территории соседних регионов, особенно это важно для сохранения птиц, пути миграции которых проходят через территорию других областей. Таким образом, почти все виды также находятся под охраной соседних регионов, исключением является только серощекая поганка, зимородок, седой дятел, желтолобая трясогузка, кукша, желтогорлая завирушка, овсянка-ремез.

Таблица 24

**Млекопитающие и птицы, вошедшие в Красную книгу Свердловской области**

| Название | Латинское название | Категория | Соседние субъекты Российской Федерации в Красные книги, которых включен вид |
|---|---|---|---|
| 1 | 2 | 3 | 4 |
| Млекопитающие | | | |
| Отряд рукокрылые | | | |
| Семейство гладконосые | | | |
| Прудовая ночница | Myotis daseceme | III | Ханты-Мансийский автономный округ – Югра, Республика Башкортостан, Курганская область |
| Ночница водяная | Myotis daubentoni | V | Ханты-Мансийский автономный округ – Югра, Республика Башкортостан, Курганская область, Челябинская область |
| Ночница усатая | Myotis mystacinus | IV | Республика Башкортостан, Челябинская область |
| Ночница Брандта | Myotis brandti | V | Ханты-Мансийский автономный округ – Югра, Челябинская область |
| Бурый ушан | Plecotus auritus | III | Республика Башкортостан, Курганская область, Челябинская область, Пермский край |
| Нетопырь Натузиуса | Pipistrellus nathusii | III | Республика Башкортостан, Курганская область, Челябинская область |
| Северный кожанок | Eptesicus nilssoni | III | Ханты-Мансийский автономный округ – Югра, Республика Башкортостан, Пермский край |
| Отряд грызуны | | | |
| Семейство летяговые | | | |
| Летяга | Pteromys volans | III | Республика Башкортостан, Челябинская область |
| Отряд Хищные | | | |
| Семейство Куньи | | | |
| Норка европейская | Mustela lutreola | I | Республика Башкортостан, Республика Коми, Челябинская область |
| Речная выдра | Lutra lutra | III | Республика Башкортостан, Челябинская область |

| 1 | 2 | 3 | 4 |
|---|---|---|---|
| Отряд парнокопытные | | | |
| Семейство оленьи | | | |
| Еропейский северный олень | Rangifer tarandus tarandus | I | |
| Птицы | | | |
| Отряд гагарообразные | | | |
| Семейство гагаровые | | | |
| Чернозобая гагара | Gavia arctica | III | Республика Башкортостан, Республика Коми, Пермский край, Курганская область, Челябинская область |
| Отряд поганкообразные | | | |
| Семейство поганковые | | | |
| Красношейная поганка | Podiceps auritus | II | Республика Коми |
| Серощекая поганка | Podiceps grisegena | III | |
| Отряд аистообразные | | | |
| Семейство аистовые | | | |
| Черный аист | Ciconia nigra | I | Республика Башкортостан, Пермский край, Ханты-Мансийский автономный округ – Югра, Курганская область, Тюменская область |
| Отряд гусеобразные | | | |
| Семейство утиные | | | |
| Лебедь-шипун | Cygnus olor | V | Челябинская область |
| Лебедь-кликун | Cygnus cignus | III | Республика Башкортостан, Республика Коми, Челябинская область, Пермский край |
| Обыкновенный турпан | Melanitta fusca | I | Республика Башкортостан, Челябинская область, Курганская область, Тюменская область, Ханты-Мансийский автономный округ – Югра |
| Отряд соколообразные | | | |
| Семейство скопиные | | | |
| Скопа | Pandion haliaetus | II | Республика Башкортостан, Республика Коми, Пермский край, Челябинская область, Курганская область, Тюменская область, Ханты-Мансийский автономный округ – Югра |
| Семейство Ястребиные | | | |
| Обыкновенный осоед | Pernis apivorus | III | Республика Башкортостан, Республика Коми, Челябинская область, Курганская область |

| 1 | 2 | 3 | 4 |
|---|---|---|---|
| Степной лунь | Circus macrourus | III | Республика Башкортостан, Пермский край, Челябинская область, Курганская область, Тюменская область, Ханты-Мансийский автономный округ – Югра |
| Луговой лунь | Circus pygargus | III | Челябинская область, Курганская область, Тюменская область |
| Ястреб-тетеревятник | Accipiter gentilis | III | Курганская область |
| Большой подорлик | Aquila clanga | II | Республика Башкортостан, Пермский край, Челябинская область, Курганская область, Тюменская область, Ханты-Мансийский автономный округ – Югра |
| Могильник | Aquila heliaca | II | Республика Башкортостан, Пермский край, Челябинская область, Курганская область |
| Беркут | Aquila chrysaetos | I | Республика Башкортостан, Республика Коми, Пермский край, Челябинская область, Курганская область, Тюменская область, Ханты-Мансийский автономный округ – Югра |
| Орлан-белохвост | Haliaeetus alibicilla | III | Республика Башкортостан, Республика Коми, Пермский край, Челябинская область, Курганская область, Тюменская область, Ханты-Мансийский автономный округ – Югра |
| Семейство соколиные | | | |
| Кречет | Falco rusticolus | I | Республика Коми, Курганская область, Тюменская область, Ханты-Мансийский автономный округ – Югра |
| Сапсан | Falco peregrinus | III | Республика Башкортостан, Республика Коми, Пермский край, Челябинская область, Курганская область, Тюменская область, Ханты-Мансийский автономный округ – Югра |
| Дербник | Falco columbarius | III | Пермский край, Челябинская область, Курганская область |
| Кобчик | Falco vespertinus | III | Пермский край, Республика Коми, Ханты-Мансийский автономный округ – Югра, Курганская область |
| Отряд курообразные | | | |
| Семейство фазановые | | | |
| Большая белая куропатка | Lagopus lagopus major | IV | Республика Башкортостан, Челябинская область, Курганская область |
| Семейство Тетеревиные | | | |
| Тундряная куропатка | Lagopus mutus | III | Пермский край |
| Отряд журавлеобразные | | | |
| Семейство пастушковые | | | |
| Камышница | Gallinula chloropus | IV | Республика Коми |

| 1 | 2 | 3 | 4 |
|---|---|---|---|
| Отряд ржанкообразные | | | |
| Семейство ржанковые | | | |
| Хрустан | Eudromias morinellus | II | Ханты-Мансийский автономный округ – Югра |
| Семейство кулики-сороки | | | |
| Кулик-сорока | Haemotopus ostralegus | III | Республика Башкортостан, Республика Коми, Пермский край, Челябинская область, Курганская область, Тюменская область, Ханты-Мансийский автономный округ – Югра |
| Семейство бекасовые | | | |
| Большой кроншнеп | Numenius arquata | II | Республика Башкортостан, Пермский край, Челябинская область, Курганская область, Тюменская область, Ханты-Мансийский автономный округ – Югра |
| Семейство чайковые | | | |
| Малая крачка | Sterna albifrons | I | Республика Башкортостан, Пермский край, Тюменская область |
| Отряд голубеобразные | | | |
| Семейство голубиные | | | |
| Обыкновенная горлица | Streptopelia turtur | II | Челябинская область, Курганская область |
| Отряд совообразные | | | |
| Семейство совиные | | | |
| Филин | Bubo bubo | II | Республика Башкортостан, Республика Коми, Пермский край, Челябинская область, Курганская область, Тюменская область, Ханты-Мансийский автономный округ – Югра |
| Мохноногий сыч | Acgolius funereus | III | Челябинская область |
| Воробьиный сычик | Glaucidium passerinum | III | Челябинская область, Пермский край |
| Ястребиная сова | Surnia ulula | III | Пермский край, Челябинская область, Курганская область, Ханты-Мансийский автономный округ – Югра |
| Серая неясыть | Strix aluco | II | Пермский край, Республика Коми, Челябинская область, Тюменская область |
| Длиннохвостая неясыть | Strix uralensis | III | Республика Коми, Курганская область |
| Бородатая неясыть | Strix nebulosa | V | Республика Башкортостан, Республика Коми, Пермский край, Челябинская область, Курганская область |
| Отряд ракшеобразные | | | |
| Семейство зимородковые | | | |
| Зимородок | Alcedo atthis | IV | |

| 1 | 2 | 3 | 4 |
|---|---|---|---|
| Отряд дятлообразные | | | |
| Семейство дятловые | | | |
| Седой дятел | Picus canus | III | |
| Отряд воробьинообразные | | | |
| Семейство ласточковые | | | |
| Воронок | Delichon urbica | II | |
| Семейство трясогузковые | | | |
| Желтолобая трясогузка | Motacilla flava | III | |
| Семейство сорокопутовые | | | |
| Серый сорокопут | Lanius exgibitor | III | Республика Башкортостан, Республика Коми, Пермский край, Челябинская область, Курганская область, Тюменская область |
| Семейство врановые | | | |
| Кукша | Perisoreus infaustus | III | |
| Семейство оляпковые | | | |
| Оляпка | Cinclus cinclus | III | Челябинская область |
| Семейство завирушковые | | | |
| Черногорлая завирушка | Prunella atrogularis | III | |
| Семейство овсянковые | | | |
| Овсянка-ремез | Emberiza rustica | III | |
| Дубровник | Emberiza aureola | II | Челябинская область, Курганская область, Ханты-Мансийский автономный округ – Югра |

Охотничьи ресурсы. В соответствии с Федеральным законом от 24 июля 2009 года № 209-ФЗ «Об охоте и о сохранении охотничьих ресурсов и о внесении изменений в отдельные законодательные акты Российской Федерации» (далее – Федеральный закон от 24 июля 2009 года № 209-ФЗ), Законом Свердловской области от 25 декабря 2009 года № 123-ОЗ «Об охотничьих ресурсах на территории Свердловской области» (далее – Областной закон от 25 декабря 2009 года № 123-ОЗ) к охотничьим ресурсам на территории Свердловской области относятся 32 вида млекопитающих (4 парнокопытных, 1 медведь, 27 пушных) и 47 видов птиц (таблица 25).

Такие виды, как европейский северный олень, норка европейская, летяга, выдра речная, турпан, большая белая куропатка, тундряная куропатка, камышница, большой кроншнеп, обыкновенная горлица, являющиеся охотничьими ресурсами, включены в Красную книгу Свердловской области. В 2021 году в Красную книгу Российской Федерации были включены следующие виды, отнесенные к охотничьим ресурсам, встречающиеся на территории Свердловской области: большая белая куропатка, хрустан, обыкновенная горлица.

Таблица 25

**Млекопитающие и птицы, отнесенные к охотничьим ресурсам на территории Свердловской области**

| Название вида | Охотничьи ресурсы на территории Российской Федерации | Охотничьи ресурсы, в отношении которых осуществляется промысловая охота на территории Свердловской области | Примечания |
|---|---|---|---|
| 1 | 3 | 4 | 5 |
| Млекопитающие | | | |
| Отряд насекомоядные | | | |
| Семейство кротовые | | | |
| Крот европейский | + | + | |
| Отряд зайцеобразные | | | |
| Семейство заячьи | | | |
| Заяц-беляк | + | + | |
| Заяц-русак | + | + | |
| Отряд грызуны | | | |
| Семейство летяжьи | | | |
| Летяга | + | - | вид включен в Красную книгу Свердловской области |
| Семейство беличьи | | | |
| Белка обыкновенная | + | + | |
| Бурундук азиатский | + | + | |
| Суслик большой | + | + | |
| Семейство бобровые | | | |
| Бобр обыкновенный (речной) | + | + | |

| 1 | 3 | 4 | 5 |
|---|---|---|---|
| Семейство хомячьи | | | |
| Хомяк обыкновенный | + | + | |
| Ондатра | + | + | |
| Водяная полевка | + | + | |
| Отряд хищные | | | |
| Семейство собачьи | | | |
| Волк | + | + | |
| Лисица обыкновенная | + | + | |
| Енотовидная собака | + | + | |
| Семейство медвежьи | | | |
| Бурый медведь | + | + | |
| Семейство куньи | | | |
| Куница лесная | + | + | |
| Соболь | + | + | |
| Росомаха | + | + | |
| Ласка | + | + | |
| Горностай | + | + | |
| Колонок | + | + | |
| Норка европейская | + | - | вид включен в Красную книгу Свердловской области |
| Норка американская | + | + | |
| Хорь степной (светлый) | + | + | |
| Хорь лесной (черный) | + | + | |
| Барсук | + | + | |
| Выдра речная | + | - | вид включен в Красную книгу Свердловской области |
| Семейство кошачьи | | | |
| Рысь | + | + | |
| Отряд парнокопытные | | | |
| Семейство свиные | | | |
| Кабан | + | + | |
| Семейство оленьи | | | |
| Лось | + | + | |
| Сибирская косуля | + | + | |
| Северный олень | + | - | подвид европейский северный олень (Rangifer tarandus tarandus) включен в Красную книгу Свердловской области |
| Птицы | | | |
| Отряд гусеобразные | | | |
| Семейство утиные | | | |
| Краснозобая казарка | + | + | |
| Серый гусь | + | + | |
| Белолобый гусь | + | + | |
| Пискулька | + | + | |
| Гуменник | + | + | |
| Кряква | + | + | |
| Шилохвость | + | + | |
| Свиязь | + | + | |

| 1 | 3 | 4 | 5 |
|---|---|---|---|
| Серая утка | + | + | |
| Широконоска | + | + | |
| Чирок-свистунок | + | + | |
| Чирок-трескунок | + | + | |
| Красноголовый нырок (чернеть) | + | + | |
| Хохлатая чернеть | + | + | |
| Морская чернеть | + | + | |
| Морянка | + | + | |
| Гоголь | + | + | |
| Турпан | + | - | вид включен в Красную книгу Свердловской области |
| Луток | + | + | |
| Длинноносый (средний) крохаль | + | + | |
| Большой крохаль | + | + | |
| Отряд курообразные | | | |
| Семейство тетеревиные | | | |
| Рябчик | + | + | |
| Тетерев | + | + | |
| Глухарь | + | + | |
| Белая куропатка | + | + | подвид большая белая куропатка (Lagopus lagopus major) включен в Красную книгу Российской Федерации и Красную книгу Свердловской области |
| Тундряная куропатка | + | - | вид включен в Красную книгу Свердловской области |
| Семейство фазановые | | | |
| Перепел | + | - | |
| Серая куропатка | + | - | |
| Отряд журавлеобразные | | | |
| Семейство пастушковые | | | |
| Коростель | + | - | |
| Пастушок | + | - | |
| Погоныш | + | - | |
| Камышница | + | - | вид включен в Красную книгу Свердловской области |
| Лысуха | + | - | |
| Отряд ржанкообразные | | | |
| Семейство ржанковые | | | |
| Тулес | + | - | |
| Хрустан | + | - | вид включен в Красную книгу Российской Федерации и Красную книгу Свердловской области |
| Чибис | + | - | |
| Семейство камнешарковые | | | |
| Камнешарка | + | - | |
| Семейство бекасовые | | | |
| Травник | + | - | |

| 1 | 3 | 4 | 5 |
|---|---|---|---|
| Большой улит | + | - | |
| Мородунка | + | - | |
| Турухтан | + | - | |
| Большой веретенник | + | - | |
| Малый веретенник | + | - | |
| Большой кроншнеп | + | - | вид включен в Красную книгу Свердловской области |
| Средний кроншнеп | + | - | |
| Бекас | + | - | |
| Дупель | + | - | |
| Гаршнеп | + | - | |
| Вальдшнеп | + | - | |
| Отряд голубеобразные | | | |
| Семейство голуби | | | |
| Сизый голубь | + | - | |
| Клинтух | + | - | |
| Вяхирь | + | - | |
| Обыкновенная горлица | + | - | вид включен в Красную книгу Российской Федерации и Красную книгу Свердловской области |
| Большая горлица | + | - | |
| Отряд воробьинообразные | | | |
| Семейство врановые | | | |
| Серая ворона | - | + | вид отнесен к охотничьим ресурсам Областным законом от 25 декабря 2009 года № 123-ОЗ |

**Анализ численности и плотности популяций охотничьих ресурсов по отдельным охотничьим угодьям и муниципальным образованиям, расположенным на территории Свердловской области**

Отдельные исследуемые территории учета численности охотничьих ресурсов на территории Свердловской области условно объединены в учетные районы, используемые в качестве единиц мониторинга охотничьих ресурсов на территории Свердловской области. В состав учетных районов входят территории муниципальных образований, расположенных на территории Свердловской области. Перечень учетных единиц (районов), включающих как отдельные муниципальные образования, расположенные на территории Свердловской области, так и их группы, приведен в таблице 26.

На основании данных о численности охотничьих ресурсов рассчитывается плотность популяций видов охотничьих ресурсов по отдельным охотничьим угодьям и учетным районам.

Таблица 26

**Перечень территорий, используемых в качестве единиц мониторинга**

| Номер строки | Учетная единица | Наименование муниципального образования, расположенного на территории Свердловской области |
|---|---|---|
| 1 | 2 | 3 |
| 1. | Алапаевский район | муниципальный округ муниципальное образование Алапаевское Свердловской области,<br>Муниципальный округ город Алапаевск Свердловской области,<br>муниципальный округ Махнёвское муниципальное образование Свердловской области |
| 2. | Артемовский район | Артемовский муниципальный округ Свердловской области |
| 3. | Артинский район | Артинский муниципальный округ Свердловской области |
| 4. | Асбестовский район | Асбестовский муниципальный округ Свердловской области,<br>Малышевский муниципальный округ Свердловской области,<br>городской округ Рефтинский Свердловской области |
| 5. | Ачитский район | Ачитский муниципальный округ Свердловской области |
| 6. | Байкаловский район | Байкаловский муниципальный район Свердловской области |
| 7. | Белоярский район | Белоярский муниципальный округ Свердловской области,<br>городской округ Верхнее Дуброво Свердловской области,<br>городской округ ЗАТО Уральский Свердловской области,<br>муниципальный округ Заречный Свердловской области |
| 8. | Березовский район | Березовский муниципальный округ Свердловской области |
| 9. | Богдановичский район | муниципальное образование муниципальный округ Богданович Свердловской области |
| 10. | Верхнепышминский район | городской округ Верхняя Пышма Свердловской области,<br>муниципальный округ Среднеуральск Свердловской области |
| 11. | Верхнесалдинский район | муниципальный округ Нижняя Салда Свердловской области,<br>городской округ ЗАТО Свободный Свердловской области,<br>Верхнесалдинский муниципальный округ Свердловской области |
| 12. | Верхотурский район | муниципальный округ Верхотурский Свердловской области |
| 13. | Гаринский район | Гаринский муниципальный округ Свердловской области |
| 14. | Екатеринбургский район | городской округ муниципальное образование «город Екатеринбург» |
| 15. | Ивдельский район | Ивдельский муниципальный округ Свердловской области |
| 16. | Ирбитский район | муниципальный округ Ирбитское муниципальное образование Свердловской области,<br>Городской округ «город Ирбит» Свердловской области |
| 17. | Каменский район | Каменский муниципальный округ Свердловской области,<br>Каменск-Уральский городской округ Свердловской области |

| 1 | 2 | 3 |
|---|---|---|
| 18. | Камышловский район | Камышловский муниципальный район Свердловской области, Камышловский городской округ Свердловской области |
| 19. | Карпинский район | муниципальный округ Карпинск Свердловской области, Волчанский муниципальный округ Свердловской области |
| 20. | Качканарский район | Качканарский муниципальный округ Свердловской области |
| 21. | Кировградский район | Кировградский муниципальный округ Свердловской области, муниципальный округ Верхний Тагил Свердловской области |
| 22. | Краснотурьинский район | муниципальный округ Краснотурьинск Свердловской области |
| 23. | Красноуральский район | муниципальный округ Красноуральск Свердловской области |
| 24. | Красноуфимский район | Красноуфимский муниципальный округ Свердловской области, городской округ Красноуфимск Свердловской области |
| 25. | Кушвинский район | Кушвинский муниципальный округ Свердловской области, Городской округ Верхняя Тура Свердловской области |
| 26. | Невьянский район | Невьянский муниципальный округ Свердловской области, городской округ Верх-Нейвинский Свердловской области, Новоуральский городской округ Свердловской области |
| 27. | Нижнесергинский район | Нижнесергинский муниципальный район Свердловской области, Бисертский муниципальный округ Свердловской области |
| 28. | Нижнетуринский район | Нижнетуринский муниципальный округ Свердловской области, городской округ «Город Лесной» Свердловской области |
| 29. | Новолялинский район | Новолялинский муниципальный округ Свердловской области |
| 30. | Пелымский район | муниципальный округ Пелым Свердловской области |
| 31. | Первоуральский район | муниципальный округ Первоуральск Свердловской области |
| 32. | Полевской район | Полевской муниципальный округ Свердловской области |
| 33. | Пригородный район | муниципальный округ город Нижний Тагил Свердловской области, муниципальный округ Горноуральский Свердловской области |
| 34. | Пышминский район | Пышминский муниципальный округ Свердловской области |
| 35. | Ревдинский район | муниципальный округ Ревда Свердловской области, муниципальный округ Дегтярск Свердловской области |
| 36. | Режевской район | Режевской муниципальный округ Свердловской области |
| 37. | Североуральский район | Североуральский муниципальный округ Свердловской области |
| 38. | Серовский район | Серовский муниципальный округ Свердловской области, Сосьвинский муниципальный округ Свердловской области |

| 1 | 2 | 3 |
|---|---|---|
| 39. | Слободо-Туринский район | Слободо-Туринский муниципальный район Свердловской области |
| 40. | Сухоложский район | муниципальный округ Сухой Лог Свердловской области |
| 41. | Сысертский район | Сысертский муниципальный округ Свердловской области, Арамильский городской округ Свердловской области |
| 42. | Таборинский район | Таборинский муниципальный район Свердловской области |
| 43. | Тавдинский район | Тавдинский муниципальный округ Свердловской области |
| 44. | Талицкий район | Талицкий муниципальный округ Свердловской области |
| 45. | Тугулымский район | Тугулымский муниципальный округ Свердловской области |
| 46. | Туринский район | Туринский муниципальный округ Свердловской области |
| 47. | Шалинский район | Шалинский муниципальный округ Свердловской области, муниципальный округ Староуткинск Свердловской области |

Кабан. Данный вид впервые был встречен на территории Свердловской области в 1969 году в Предуралье, вблизи границы с Республикой Башкортостан, где он обитает с 1960-х годов. Вероятно, экспансия кабана была из данного соседнего региона.

С 1970-х по 1980-е годы следы деятельности кабанов неоднократно встречались в Артинском, Ачитском, Красноуфимском и Шалинском районах. В конце 1970-х годов Управление охотничьего хозяйства Свердловской области начало серию мероприятий по акклиматизации кабана на Урале. С 1978 по 1984 год было выпущено 668 особей. К середине 1980-х годов кабан расселился повсеместно по территории Свердловской области. До 2012 года его численность росла, но в последнее время наблюдается его сильное сокращение (рисунок 25).

На рисунке 25 представлена динамика численности кабана, лося и косули сибирской в Свердловской области за период 2010–2023 годов.

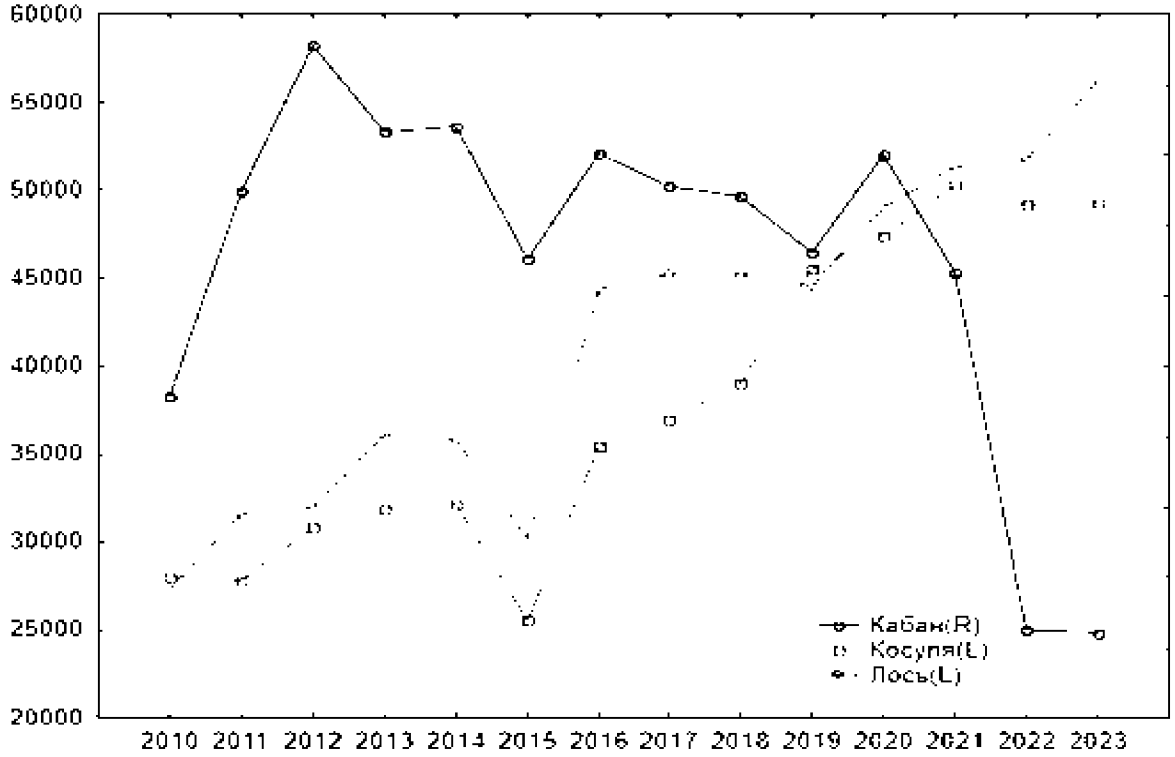

Рисунок 25. Динамика численности диких копытных животных
в Свердловской области за период 2010–2023 годов

Высокие показатели численности кабана в Свердловской области в 2023 году отмечались в Пригородном районе (327 особей), Алапаевском районе (280 особей), Туринском районе (266 особей), Сухоложском районе (250 особей), Камышловском районе (200 особей). Низкие показатели численности кабана в Свердловской области в 2023 году отмечались в Краснотурьинском районе (3 особи), Североуральском районе (13 особей), Асбестовском районе (15 особей), Березовском районе (16 особей), Екатеринбургском районе (17 особей) (рисунок 26).

Средняя плотность популяции кабана Свердловской области в 2023 году составляла 0,34 особи на 1000 га. Высокая плотность популяции кабана в 2023 году отмечалась в Сухоложском районе (1,48 особи на 1000 га), Пышминском районе (0,94 особи на 1000 га), Камышловском районе (0,88 особи на 1000 га), Каменском районе (0,86 особи на 1000 га), Белоярском районе (0,83 особи на 1000 га). Низкая плотность популяции кабана в 2023 году отмечалась в Ивдельском районе (0,024 особи на 1000 га), Североуральском районе (0,037 особи на 1000 га), Краснотурьинском районе (0,041 особи на 1000 га), Карпинском районе (0,045 особи на 1000 га), Таборинском районе (0,066 особи на 1000 га) (рисунок 26).

Средняя плотность популяции кабана по охотничьим угодьям в 2023 году составляла 0,4 –0,5 особи на 1000 га. Высокая плотность популяции кабана отмечалась в охотничьих угодьях «Маминское» (17,4 особи на 1000 га), «Ачитское» (5,5 особи на 1000 га), «Нижняя Сосновка» (3,3 особи на 1000 га), «Пульниковское» (3,17 особи на 1000 га), «Ирбитское» и «Сарагульское» (по 3 особи на 1000 га).

Полученные оценки плотности популяции кабана за 2023 год значительно меньше показателей 2014 года. Это связано с сокращением численности кабана в связи с проведением мероприятий по интенсивному использованию поголовья в рамках принимаемых мер по предупреждению возникновения и распространения африканской чумы свиней на территории Свердловской области. В 2014 году его численность составляла 18 784 особи, в 2023 году – 4431 особь, то есть его поголовье уменьшилось более чем в 4 раза.

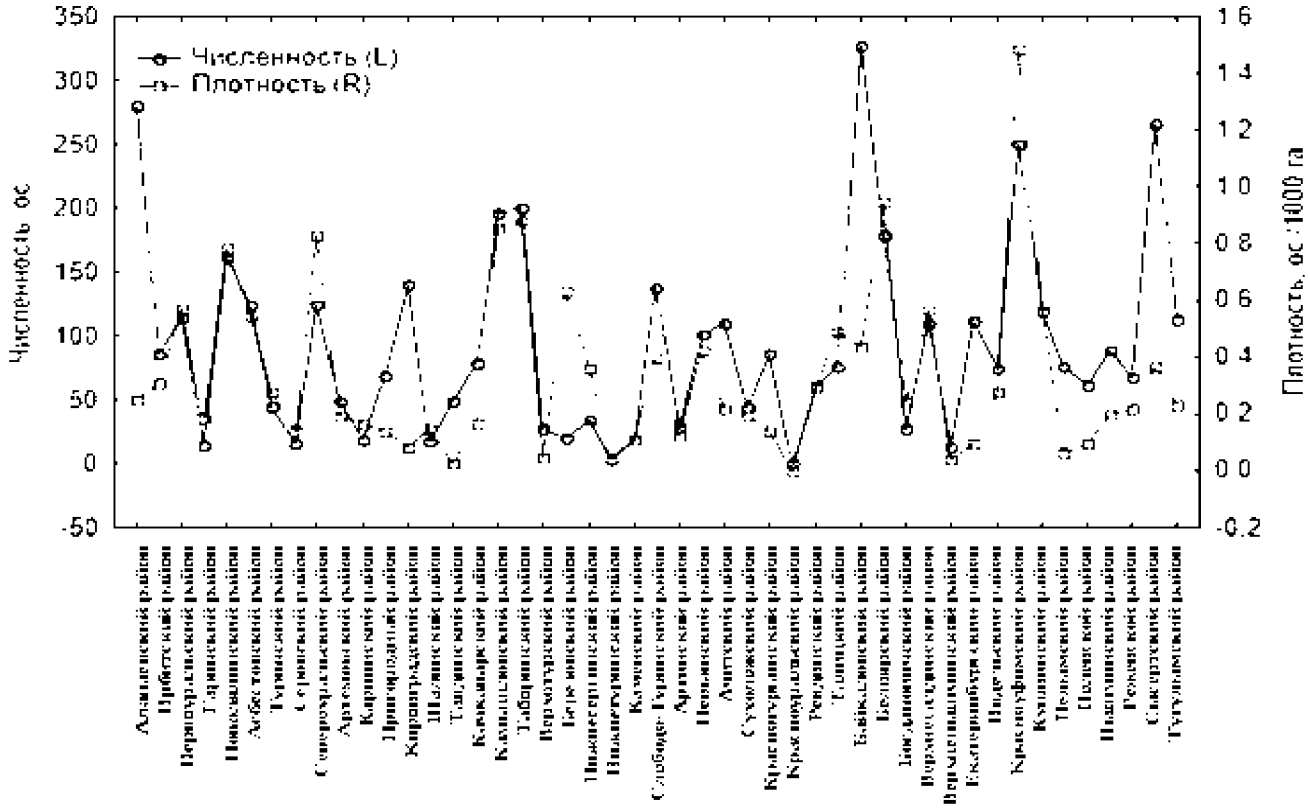


Рисунок 26. Численность и плотность популяции кабана
в Свердловской области в 2023 году

Косуля сибирская. По границе Свердловской области проходит северная граница распространения косули сибирской за Уралом. Численность косули сибирской неуклонно растет, в 70–80-х годах XX века она составляла 2 тыс. особей, в 2023 году данный показатель составил более 40 тыс. особей (рисунок 25).

Основные запасы косули сибирской сосредоточены в районах, расположенных в юго-восточной части Свердловской области, в подзоне сосново-березовых лесов и северной лесостепи, и ряде центральных районов Свердловской области.

Высокие показатели численности косули сибирской в Свердловской области в 2023 году отмечались в Богдановичском районе (5801 особь), Камышловском районе (4770 особей), Ирбитском районе (3753 особи), Талицком районе (3591 особь), Байкаловском районе (3205 особей). Низкие показатели численности косули сибирской в Свердловской области в 2023 году отмечались в Краснотурьинском районе (4 особи), Шалинском районе (15 особей), Карпинском районе (23 особи), Таборинском районе (25 особей), Кировградском районе (43 особи) (рисунок 27).

Средняя плотность популяции косули сибирской в Свердловской области в 2023 году составляла 4,5 особи на 1000 га. Высокая плотность популяции косули сибирской в 2023 году отмечалась в Богдановичском районе (38,9 особи на 1000 га), Камышловском районе (21 особь на 1000 га), Байкаловском районе (14 особей на 1000 га), Пышминском районе (13,5 особи на 1000 га), Каменском районе (12,9 особи на 1000 га). Низкая плотность популяции косули сибирской в 2023 году отмечалась в Кушвинском районе (0,19 особи на 1000 га), Краснотурьинском районе (0,055 особи на 1000 га), Карпинском районе (0,038 особи на 1000 га), Шалинском районе (0,03 особи на 1000 га), Таборинском районе (0,021 особи на 1000 га) (рисунок 27).

Высокая плотность популяции косули сибирской в 2023 году отмечалась в охотничьих угодьях «Аятское» (21,4 особи на 1000 га), «Ермак» (19,8 особи на 1000 га), «Калиновское» (18,5 особи на 1000 га), «Зайковское» (16,7 особи на 1000 га), «Рыбниковское» (15,3 особи на 1000 га), «Чистые пруды» (15 особей на 1000 га). Низкая плотность популяции косули

сибирской в 2023 году отмечалась в охотничьих угодьях «Таир» (0,04 особи на 1000 га), «Юконское» (0,12 особи на 1000 га), «Баранчинское» (0,19 особи на 1000 га).

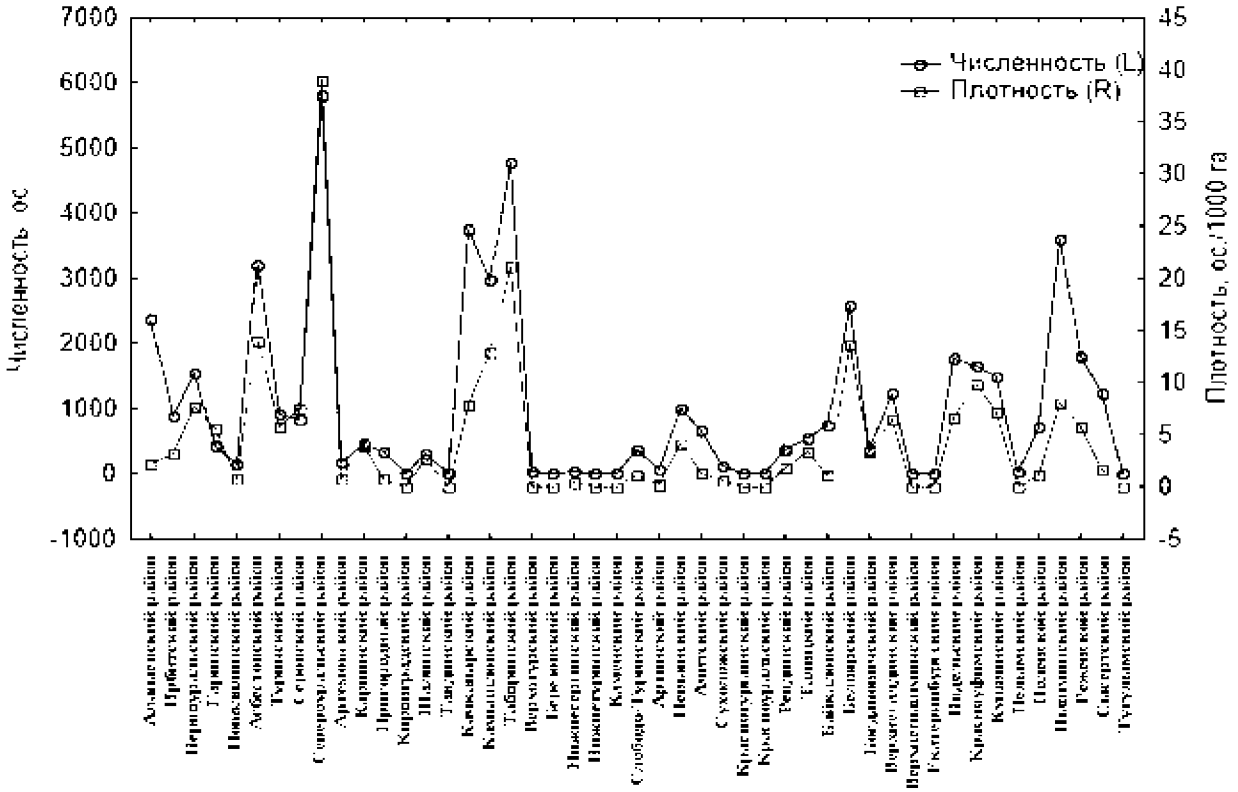


Рисунок 27. Численность и плотность популяции косули сибирской в Свердловской области в 2023 году

Лось. Лось распространен в Свердловской области повсеместно, но неравномерно. Высокие показатели численности лося в Свердловской области в 2023 году отмечались в Новолялинском районе (4149 особей), Гаринском районе (3085 особей), Ивдельском районе (2968 особей), Алапаевском районе (2834 особи), Туринском районе (2785 особей). Низкие показатели численности лося в Свердловской области в 2023 году отмечались в Асбестовском районе (330 особей), Белоярском районе (265 особей), Кировградском районе (225 особей), Краснотурьинском районе (129 особей), Екатеринбургском районе (97 особей) (рисунок 28).

Средняя плотность популяции лося в Свердловской области в 2023 году составляла 3,43 особи на 1000 га. Высокая плотность популяции лося в 2023 году отмечалась в Качканарском районе (10,9 особи на 1000 га), Новолялинском районе (6,7 особи на 1000 га), Березовском районе (6,3 особи на 1000 га), Камышловском районе (5,4 особи на 1000 га), Ачитском районе (5,3 особи на 1000 га). Низкая плотность популяции лося в 2023 году отмечалась в Белоярском районе (1,64 особи на 1000 га), Пелымском районе (1,59 особи на 1000 га), Ивдельском районе (1,48 особи на 1000 га), Таборинском районе (1,12 особи на 1000 га), Екатеринбургском районе (0,84 особи на 1000 га) (рисунок 28).

Высокая плотность популяции лося в 2023 году отмечались в охотничьих угодьях «Маминское» (54,1 особи на 1000 га), «Ачитское» (26,3 особи на 1000 га), «Красноуфимское» (10,9 особи на 1000 га), «Верхнесергинское» (10,6 особи на 1000 га), «Нясьминское» (10,5 особи на 1000 га), «Шунут» (10,48 особи на 1000 га). Низкая плотность популяции лося в 2023 году отмечались в охотничьих угодьях «Новоипатовске» (0,04 особи на 1000 га), «Богдановичское» (0,16 особи на 1000 га), «Озерское» (0,89 особи на 1000 га), «Светлое» (0,97 особи на 1000 га).

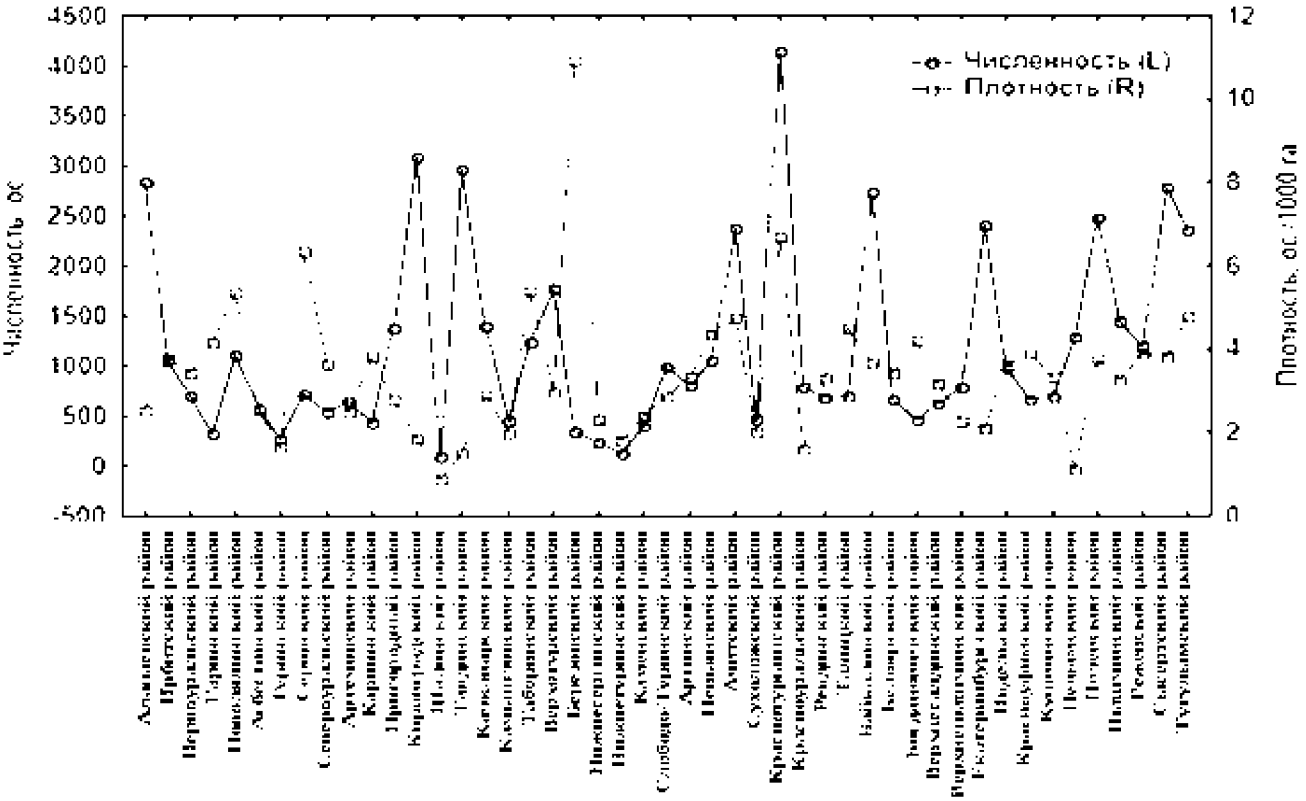


Рисунок 28. Численность и плотность популяции лося
в Свердловской области в 2023 году

Медведь бурый. Высокие показатели численности медведя бурого в Свердловской области в 2023 году отмечались в Шалинском районе (435 особей), Пригородном районе (330 особей), Туринском районе (326 особей), Гаринском районе (319 особей), Алапаевском районе (309 особей). Низкие показатели численности медведя бурого в Свердловской области в 2023 году отмечались в Качканарском и Кировградском районах (по 13 особей), Березовском и Верхнепышминском районах (по 12 особей), Сысертском районе (7 особей) (рисунок 29).

Средняя плотность популяции медведя бурого в Свердловской области в 2023 году составила 0,21 особи на 1000 га. Высокая плотность популяции медведя бурого в 2023 году отмечались в Шалинском районе (0,88 особи на 1000 га), Туринском районе (0,45 особи на 1000 га), Пригородном районе (0,44 особи на 1000 га), Качканарском районе (0,4 особи на 1000 га). Низкая плотность популяции медведя бурого в 2023 году отмечалась в Ирбитском, Березовском, Верхнепышминском районах (по 0,1 особи на 1000 га), Ивдельском районе (0,06 особи на 1000 га), Сысертском районе (0,03 особи на 1000 га) (рисунок 29).

Высокая плотность популяции медведя бурого в 2023 году отмечалась в охотничьих угодьях «Верхнесергинское» (2,6 особи на 1000 га), «Роща» (2,1 особи на 1000 га), «Кедровское» (1,76 особи на 1000 га), «Ачитское» и «Нижняя Сосновка» (по 1,6 особи на 1000 га), «Малиновая гора» (1,59 особи на 1000 га), «Новатор» (1,4 особи на 1000 га), «Охотник» (1,34 особи на 1000 га). В среднем для охотничьих угодий Свердловской области плотность популяции медведя бурого в 2023 году составляла 0,3–0,4 особи на 1000 га.

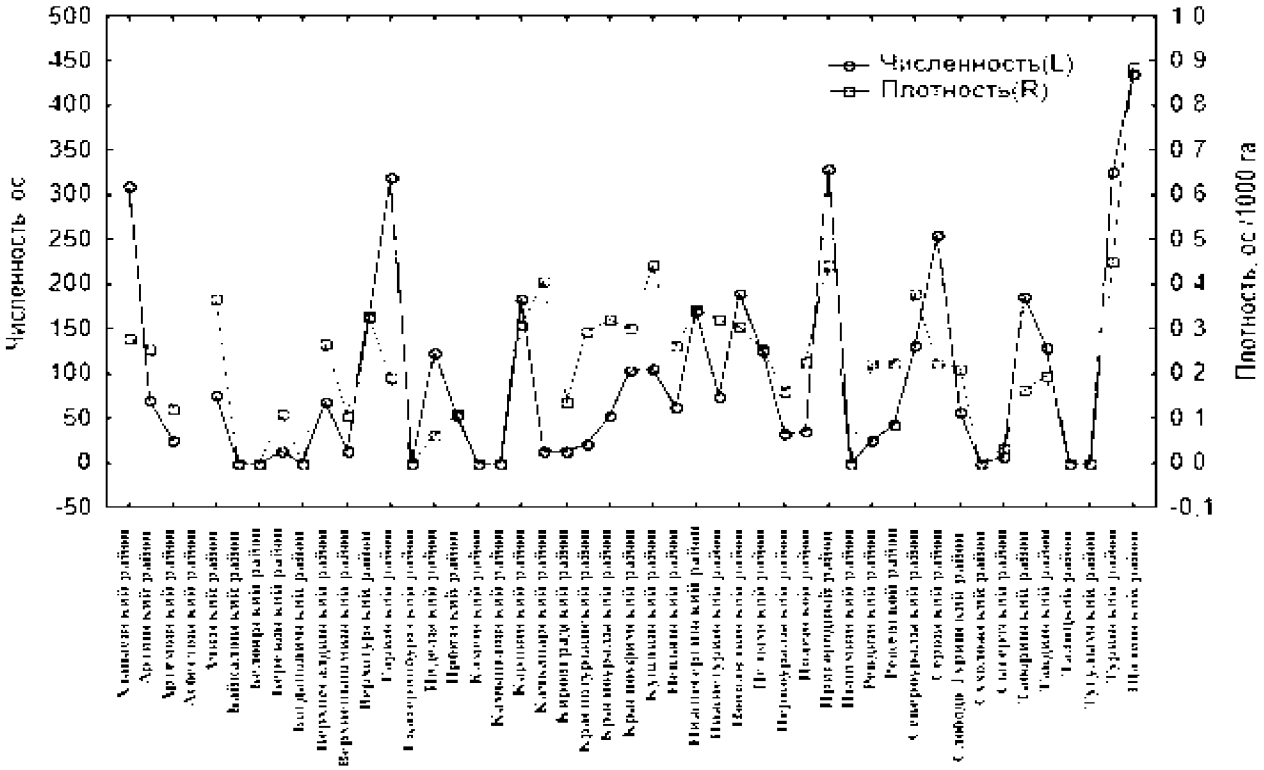


Рисунок 29. Численность и плотность популяции медведя бурого в Свердловской области в 2023 году

Волк. Высокие показатели численности волка в Свердловской области в 2023 году отмечались в Гаринском районе (78 особей), Серовском районе (59 особей), Пригородном районе (45 особей), Алапаевском районе (41 особь), Карпинском районе (35 особей). Низкие показатели численности волка в Свердловской области в 2023 году отмечались в Кировградском, Краснотурьинском, Нижнетуринском и Слободо-Туринском районах (по 2 особи), Тугулымском районе (1 особь) (рисунок 30).

Средняя плотность популяции волка в Свердловской области в 2023 году составляла 0,03 особи на 1000 га. Высокая плотность популяции волка в 2023 году отмечалась в Качканарском районе (0,09 особи на 1000 га), Ачитском районе (0,062 особи на 1000 га), Пригородном районе (0,06 особи на 1000 га), Карпинском районе (0,058 особи на 1000 га), Шалинском районе (0,055 особи на 1000 га). Низкая плотность популяции волка в 2023 году отмечалась в Талицком районе (0,011 особи на 1000 га), Пелымском районе (0,01 особи на 1000 га), Нижнетуринском районе (0,008 особи на 1000 га), Слободо-Туринском районе (0,007 особи на 1000 га), Тугулымском районе (0,003 особи на 1000 га) (рисунок 30).

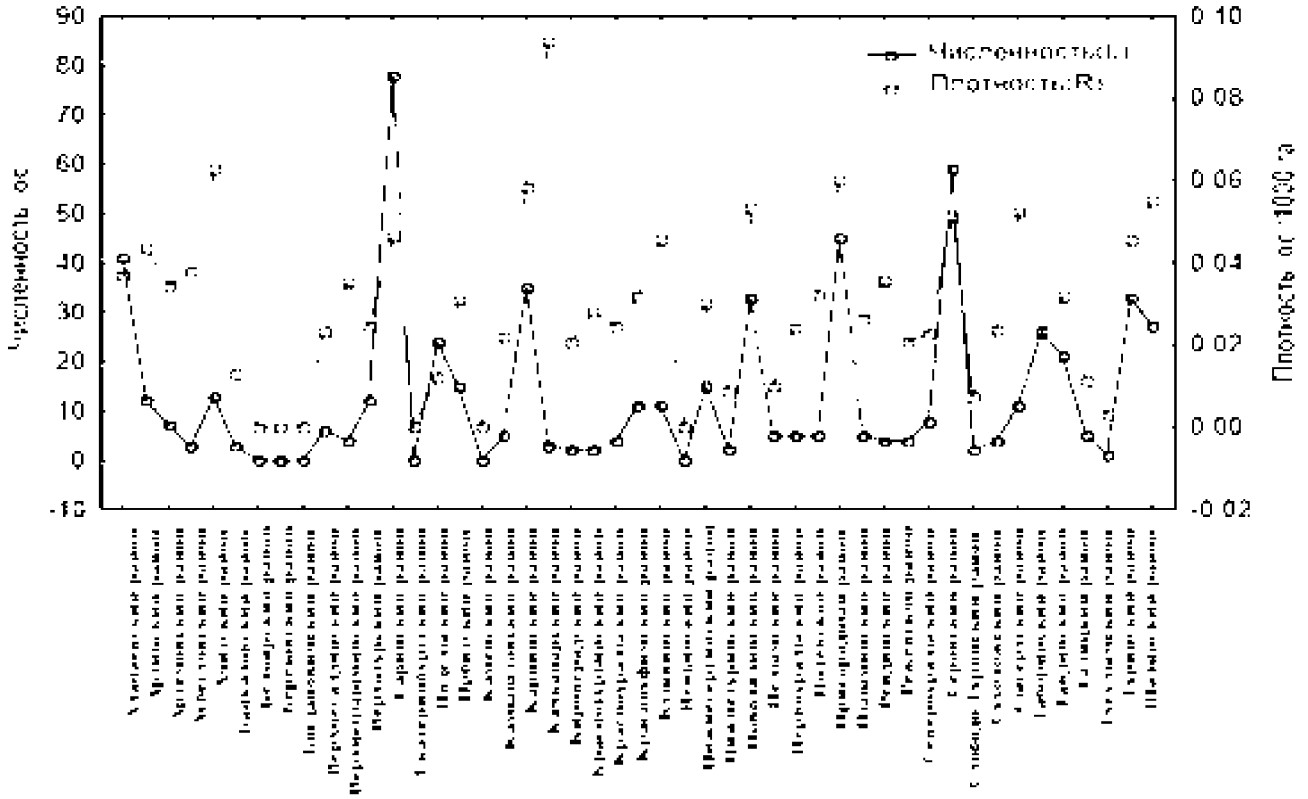


Рисунок 30. Численность и плотность популяции волка
в Свердловской области в 2023 году

Лисица обыкновенная. С 2010 года наблюдается уменьшение численности лисицы обыкновенной на территории Свердловской области. Высокие показатели численности лисицы обыкновенной в Свердловской области в 2023 году отмечались в Гаринском районе (353 особи), Туринском районе (310 особей), Серовском районе (294 особи), Камышловском районе (279 особей), Первоуральском районе (255 особей). Низкие показатели численности лисицы обыкновенной в Свердловской области в 2023 году отмечались в Асбестовском и Качканарском районах (по 27 особей), Красноуральском районе (15 особей), Кушвинском районе (13 особей), Полевском районе (11 особей) (рисунок 31).

Средняя плотность популяции лисицы обыкновенной в Свердловской области в 2023 году составляла 0,39 особи на 1000 га. Высокая плотность популяции лисицы обыкновенной в 2023 году отмечалась в Первоуральском районе (1,24 особи на 1000 га), Камышловском районе (1,23 особи на 1000 га), Ревдинском районе (1,21 особи на 1000 га), Краснотурьинском районе (0,93 особи на 1000 га), Качканарском районе (0,84 особи на 1000 га). Низкая плотность популяции лисицы обыкновенной в 2023 году отмечалась в Красноуральском районе (0,092 особи на 1000 га), Верхотурском районе (0,089 особи на 1000 га), Полевском районе (0,07 особи на 1000 га), Ивдельском районе (0,068 особи на 1000 га), Кушвинском районе (0,054 особи на 1000 га) (рисунок 31).

Высокая плотность популяции лисицы обыкновенной в 2023 году отмечалась в охотничьих угодьях «Маминское» (5,6 особи на 1000 га), «Дубрава» (3,9 особи на 1000 га), «Нижняя Сосновка» (3,3 особи на 1000 га), «Красноуфимское» (2,5 особи на 1000 га), «Починковское» (2,39 особи на 1000 га). Низкая плотность популяции лисицы обыкновенной в 2023 году отмечалась в охотничьих угодьях «Саргинское», «Ликинское», «Толкорп» (по 0,02 особи на 1000 га).

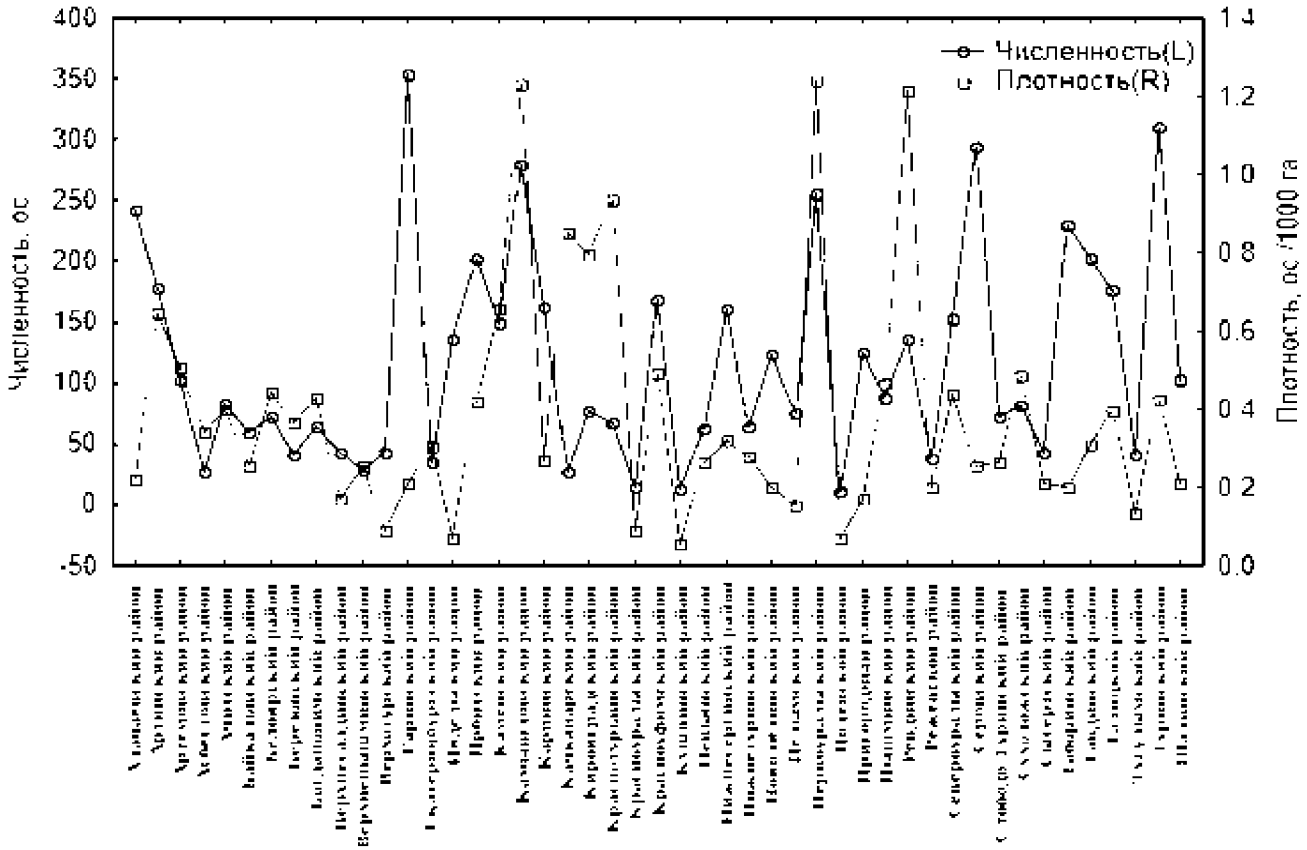


Рисунок 31. Численность и плотность популяции лисицы обыкновенной в Свердловской области в 2023 году

Енотовидная собака. Высокие показатели численности енотовидной собаки в Свердловской области в 2023 году отмечались в Талицком районе (642 особи), Камышловском районе (579 особей), Ирбитском районе (515 особей), Алапаевском районе (369 особей), Артемовском районе (332 особи). Низкие показатели численности енотовидной собаки в Свердловской области в 2023 году отмечались в Полевском районе (18 особей), Новолялинском районе (6 особей), Екатеринбургском районе (1 особь) (рисунок 32).

Средняя плотность популяции енотовидной собаки в Свердловской области в 2023 году составляла 0,46 особи на 1000 га. Высокая плотность популяции енотовидной собаки в 2023 году отмечалась в Камышловском районе (2,55 особи на 1000 га), Сухоложском районе (1,83 особи на 1000 га), Артемовском районе (1,64 особи на 1000 га), Пышминском районе (1,61 особи на 1000 га), Талицком районе (1,44 особи на 1000 га). Низкая плотность популяции енотовидной собаки в 2023 году отмечалась в Таборинском районе (0,07 особи на 1000 га), Гаринском районе (0,04 особи на 1000 га), Серовском районе (0,025 особи на 1000 га), Новолялинском районе (0,009 особи на 1000 га), Екатеринбургском районе (0,008 особи на 1000 га) (рисунок 32).

Высокая плотность популяции енотовидной собаки в 2023 году отмечалась в охотничьих угодьях «Маминское» (25,4 особи на 1000 га), «Галашовское» (5,1 особи на 1000 га), «Николаевское» (3 особи на 1000 га), «Чупинская Дубрава» (2,9 особи на 1000 га), «Чуклинское» (2,8 особи на 1000 га), «Боровское» (2,7 особи на 1000 га). Низкая плотность популяции енотовидной собаки в 2023 году отмечалась в охотничьих угодьях «Исовское», «Ервинское», «Кошня», «Малоистокское», «Лесной Урал» (по 0,03 особи на 1000 га).

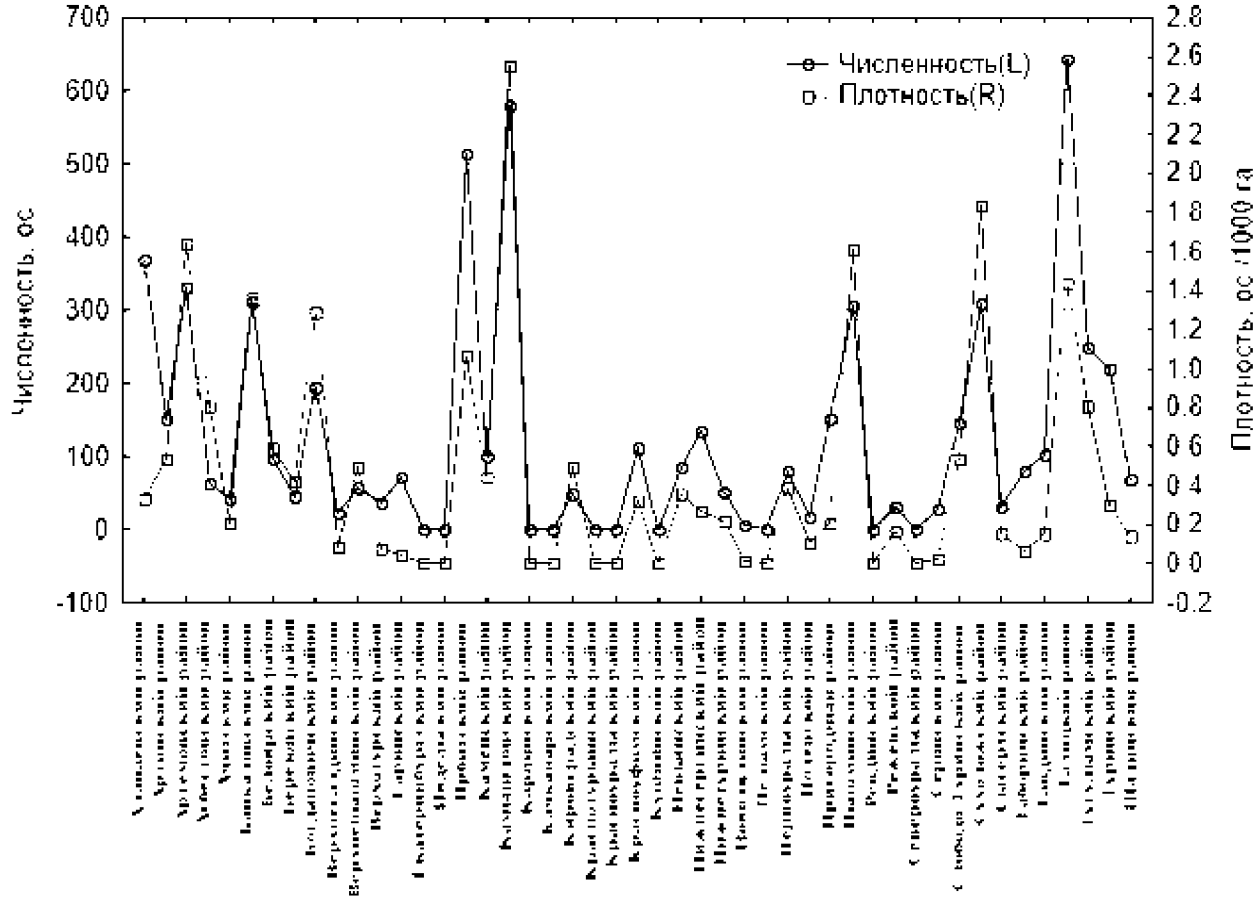


Рисунок 32. Численность и плотность популяции енотовидной собаки в Свердловской области в 2023 году

Рысь. С 1970 по 1996 год в Свердловской области осуществлялся интенсивный промысел рыси, численность рыси сокращалась до 7,3% в год. Рысь считалась вредным хищником, уничтожающим косулю сибирскую. С 1997 года численность рыси в Свердловской области медленно восстанавливается. Высокие показатели численности рыси в Свердловской области в 2023 году отмечались в Ирбитском и Карпинском районах (по 69 особей), Пригородном районе (58 особей), Алапаевском районе (48 особей), Гаринском районе (39 особей). Низкие показатели численности рыси в Свердловской области в 2023 году отмечались в Богдановичском, Верхнесалдинском, Екатеринбургском, Краснотурьинском, Пышминском районах (по 3 особи), Асбестовском, Карпинском, Нижнетуринском, Слободо-Туринском районах (по 2 особи) (рисунок 33).

Средняя плотность популяции рыси в Свердловской области в 2023 году составляла 0,056 особи на 1000 га. Высокая плотность популяции рыси в 2023 году отмечалась в Ревдинском районе (0,25 особи на 1000 га), Качканарском районе (0,18 особи на 1000 га), Ирбитском районе (0,14 особи на 1000 га), Кушвинском районе (0,12 особи на 1000 га), Сысертском районе (0,11 особи на 1000 га). Низкая плотность популяции рыси в 2023 году отмечалась в Серовском районе (0,012 особи на 1000 га), Верхнесалдинском районе (0,011 особи на 1000 га), Таборинском районе (0,011 особи на 1000 га), Нижнетуринском районе (0,008 особи на 1000 га), Слободо-Туринском районе (0,007 особи на 1000 га) (рисунок 33).

Высокая плотность популяции рыси в 2023 году отмечалась в охотничьих угодьях «Куарское» (0,64 особи на 1000 га), «Аятское» (0,63 особи на 1000 га), «Вязовское» (0,58 особи на 1000 га), «Таир» (0,46 особи на 1000 га), «Чистые Пруды» (0,41 особи на 1000 га), «Поляковское» (0,36 особи на 1000 га), «Знаменское» (0,34 особи на 1000 га). Низкая плотность популяции рыси в 2023 году отмечалась в охотничьих угодьях «Черноисточинское», «Озерское», «Михайловское» (по 0,01 особи на 1000 га).

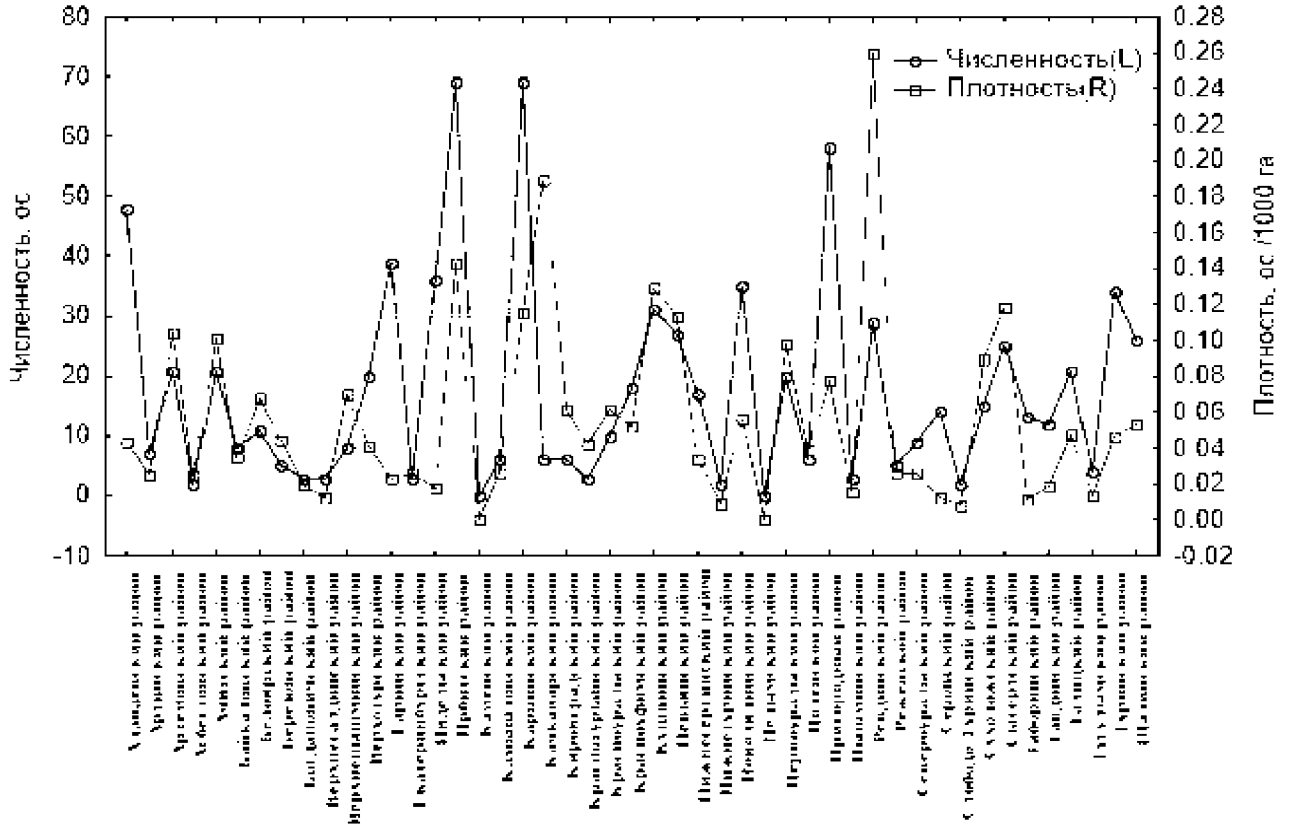


Рисунок 33. Численность и плотность популяции рыси
в Свердловской области в 2023 году

Росомаха. Росомаха в Свердловской области встречается крайне редко. Только в 13 районах Свердловской области отмечалось наличие данного вида в 2023 году. Наибольшее количество росомахи в 2023 году было учтено в Карпинском районе (29 особей). Низкие показатели численности росомахи в Свердловской области в 2023 году отмечались в Красноуральском и Туринском районах (по 2 особи), Кушвинском районе (1 особь) (рисунок 34).

Средняя плотность популяции росомахи в Свердловской области в 2023 году составляла 0,004 особи на 1000 га. Высокая плотность популяции росомахи в 2023 году отмечалась в Карпинском районе (0,04 особи на 1000 га), Верхотурском районе (0,028 особи на 1000 га), Новолялинском районе (0,02 особи на 1000 га) Низкая плотность популяции росомахи в Свердловской области в 2023 году отмечалась в Туринском и Алапаевском районах (по 0,002 особи на 1000 га) (рисунок 34).

Высокая плотность популяции росомахи в 2023 году отмечалась в охотничьих угодьях «Карелинское» (0,18 особи на 1000 га), «Ольвинское» (0,16 особи на 1000 га), «Крив» (0,06 особи на 1000 га), «Троицкое» (0,046 особи на 1000 га), «Всеволодо-Благодатское» (0,046 особи на 1000 га), «Федотовское» (0,03 особи на 1000 га), «Пореченское» (0,03 особи на 1000 га).

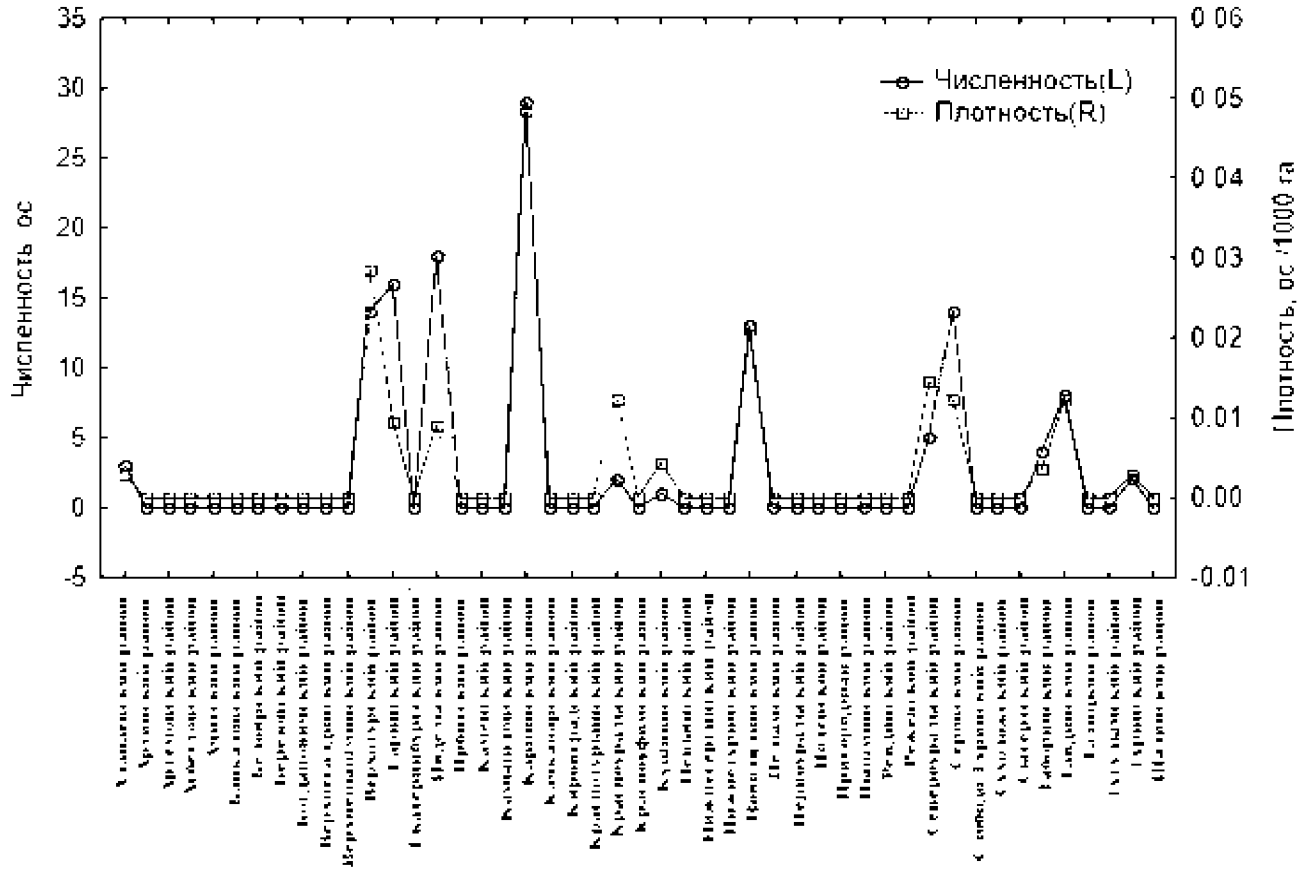


Рисунок 34. Численность и плотность популяции росомахи
в Свердловской области в 2023 году

Барсук. Высокие показатели численности барсука в Свердловской области в 2023 году отмечались в Талицком районе (792 особи), Алапаевском районе (508 особей), Туринском районе (503 особи), Ирбитском районе (479 особей), Каменском районе (357 особей). Низкие показатели численности барсука в Свердловской области в 2023 году отмечались в Красноуральском районе (26 особей), Краснотурьинском районе (16 особей), Качканарском районе (8 особей), Екатеринбургском районе (4 особи) (рисунок 35).

Средняя плотность популяции барсука в Свердловской области в 2023 году составляла 0,58 особи на 1000 га. Высокая плотность популяции барсука в 2023 году отмечалась в Талицком районе (1,78 особи на 1000 га), Каменском районе (1,56 особи на 1000 га), Камышловском районе (1,5 особи на 1000 га), Сухоложском районе (1,37 особи на 1000 га), Артинском районе (1,28 особи на 1000 га). Низкая плотность популяции барсука в 2023 году отмечалась в Новолялинском районе (0,07 особи на 1000 га), Гаринском районе (0,067 особи на 1000 га), Карпинском районе (0,066 особи на 1000 га), Серовском районе (0,045 особи на 1000 га), Екатеринбургском районе (0,035 особи на 1000 га) (рисунок 35).

В большинстве охотничьих угодий плотность популяции барсука в 2023 году составляла 0,9 особи на 1000 га. Высокая плотность популяции барсука в 2023 году отмечалась в охотничьих угодьях «Маминское» (20,7 особи на 1000 га), «Мугайское» (3,3 особи на 1000 га), «Ачитское» (3,1 особи на 1000 га), «Манчажское» (2,8 особи на 1000 га), «Лебяжское» (2,7 особи на 1000 га), «Елинское» (2,73 особи на 1000 га). Низкая плотность популяции барсука в 2023 году отмечалась в охотничьих угодьях «Качканарское» (0,08 особи на 1000 га), «Черноисточинское» (0,085 особи на 1000 га), «Новоасбестовское» и «Притагильское» (по 0,11 особи на 1000 га).

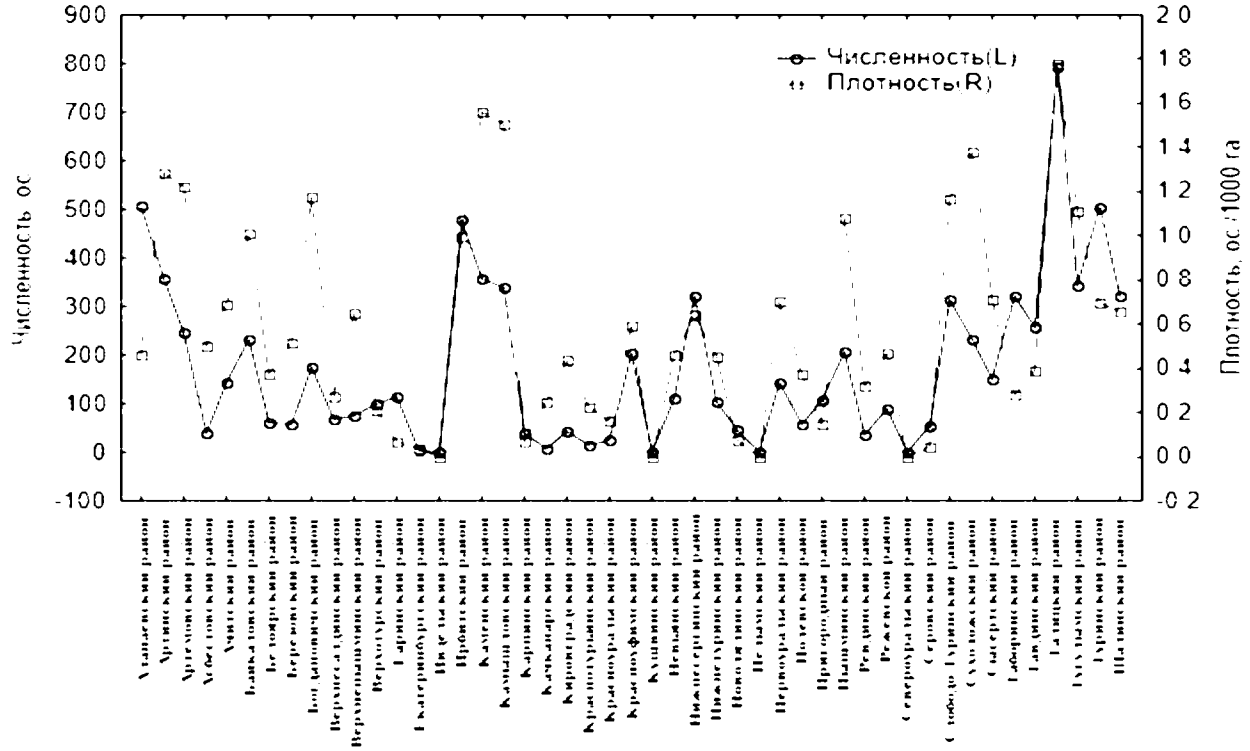


Рисунок 35. Численность и плотность популяции барсука
в Свердловской области в 2023 году

Куница лесная. Скорость роста численности куницы лесной в Свердловской области достигает 9,8% в год. Высокие показатели численности куницы лесной в Свердловской области в 2023 году отмечались в Алапаевском районе (1001 особь), Карпинском районе (988 особей), Туринском районе (836 особей), Тавдинском районе (734 особи), Пригородном районе (693 особи). Низкие показатели численности куницы лесной в Свердловской области в 2023 году отмечались в Верхнепышминском районе (48 особей), Пелымском районе (39 особей), Асбестовском районе (28 особей), Екатеринбургском районе (20 особей) (рисунок 36).

Средняя плотность популяции куницы лесной в Свердловской области в 2023 году составляла 0,96 особи на 1000 га. Высокая плотность популяции куницы лесной в 2023 году отмечалась в Качканарском районе (8 особей на 1000 га), Первоуральском районе (2,1 особи на 1000 га), Ачитском районе (1,84 особи на 1000 га), Карпинском районе (1,84 особи на 1000 га), Ревдинском районе (1,45 особи на 1000 га). Низкая плотность популяции куницы лесной в 2023 году отмечалась в Режевском районе (0,29 особи на 1000 га), Ивдельском районе (0,22 особи на 1000 га), Екатеринбургском районе (0,17 особи на 1000 га), Тугулымском районе (0,17 особи на 1000 га), Пелымском районе (0,07 особи на 1000 га) (рисунок 36).

Средняя плотность популяции куницы лесной в Свердловской области в 2023 году составляла 1 особь на 1000 га. Высокая плотность популяции куницы лесной в 2023 году отмечалась в охотничьих угодьях «Ачитское» (15,5 особи на 1000 га), «Первомайское» (5,2 особи на 1000 га), «Маминское» (4,2 особи на 1000 га), «Новатор» (4 особи на 1000 га), «Поляковское» (3,6 особи на 1000 га), «Островное» (3,4 особи на 1000 га), «Вязовское» (3,4 особи на 1000 га). Низкая плотность популяции куницы лесной в 2023 году отмечались в охотничьих угодьях «Новоипатовское» (0,09 особи на 1000 га), «Синдейское» (0,07 особи на 1000 га), «Федотовское» (0,06 особи на 1000 га), «Елинское» (0,059 особи на 1000 га), «Волчихинское» (0,05 особи на 1000 га), «Андреевское» (0,05 особи на 1000 га), «Азанковское» (0,05 особи на 1000 га).

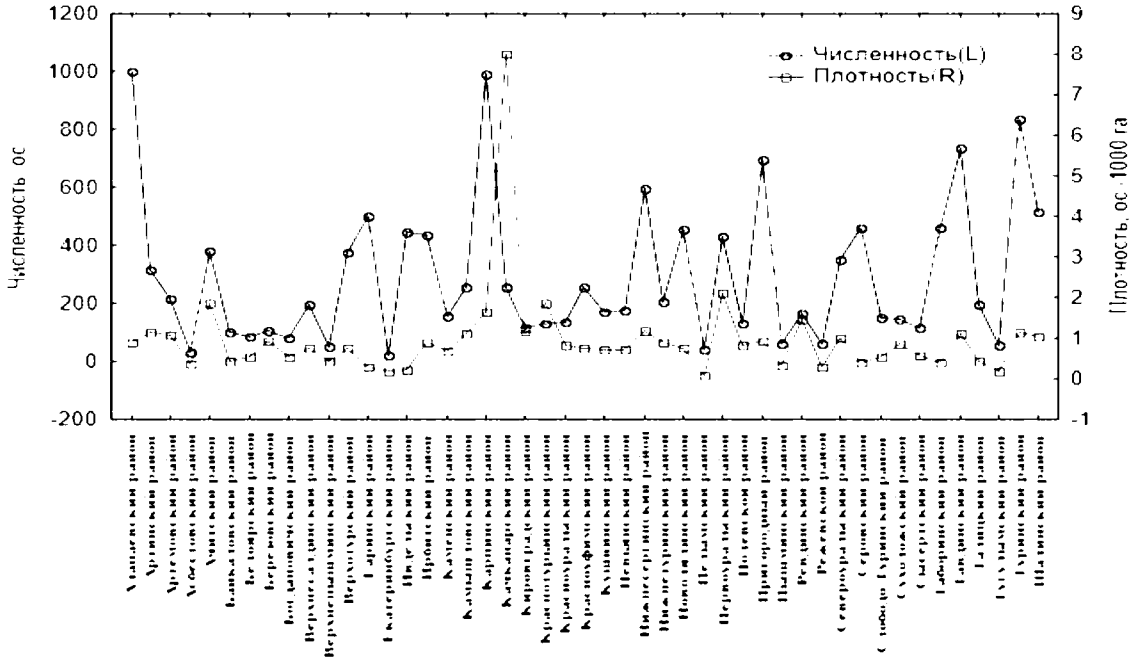


Рисунок 36. Численность и плотность популяции куницы лесной
в Свердловской области в 2023 году

Соболь. Высокие показатели численности соболя в Свердловской области в 2023 году отмечались в Ивдельском районе (1512 особей), Таборинском районе (779 особей), Пелымском районе (572 особи), Гаринском районе (453 особи) (рисунок 37).

Высокая плотность популяции соболя в 2023 году отмечалась в Пелымском районе (1,17 особи на 1000 га), Ивдельском районе (0,75 особи на 1000 га), Таборинском районе (0,68 особи на 1000 га) (рисунок 37).

Высокая плотность популяции соболя в 2023 году отмечалась в охотничьих угодьях «Кошня» (7,15 особи на 1000 га), «Талымское» (1,9 особи на 1000 га), «Охотпост» (0,98 особи на 1000 га), «Толкорп» (0,91 особи на 1000 га), «Крив» (0,86 особи на 1000 га), «Пантелеевское» (0,85 особи на 1000 га). В остальных охотничьих угодьях плотность популяции соболя низкая.

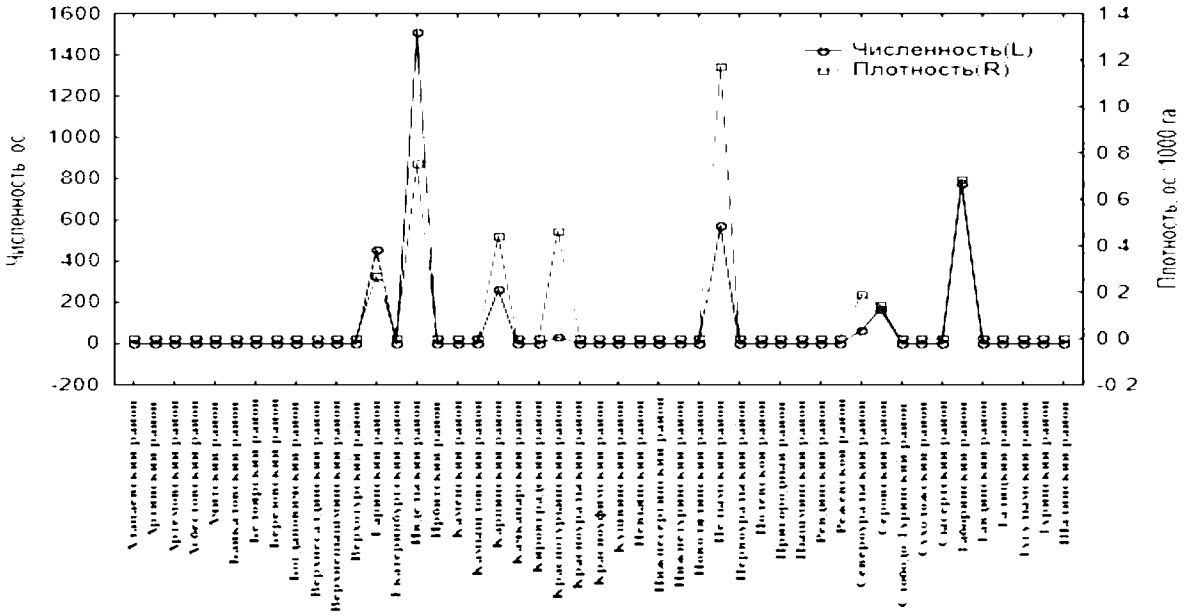


Рисунок 37. Численность и плотность популяции соболя
в Свердловской области в 2023 году

Горностай. Высокий показатель численности горностая в Свердловской области в 2023 году отмечался в Пригородном районе (2186 особей) (рисунок 38).

Средняя плотность популяции горностая в Свердловской области в 2023 году составляла 0,23 особи на 1000 га. Высокая плотность популяции горностая в 2023 году отмечалась в Пригородном районе (2,9 особи на 1000 га), Качканарском районе (2,5 особи на 1000 га), Карпинском районе (0,62 особи на 1000 га), Кировградском районе (0,6 особи на 1000 га). Низкая плотность популяции горностая в 2023 году отмечалась в Невьянском районе (0,025 особи на 1000 га), Красноуральском районе (0,24 особи на 1000 га), Новолялинском районе (0,24 особи на 1000 га), Талицком районе (0,011 особи на 1000 га) (рисунок 38).

Высокая плотность популяции горностая в 2023 году отмечалась в охотничьих угодьях «Нижнесергинское» (17,3 особи на 1000 га), «Кордюково» (2,7 особи на 1000 га), «Поляковское» (1,35 особи на 1000 га), «Знаменское» (1,16 особи на 1000 га). В остальных охотничьих угодьях плотность популяции горностая низкая (рисунок 38).

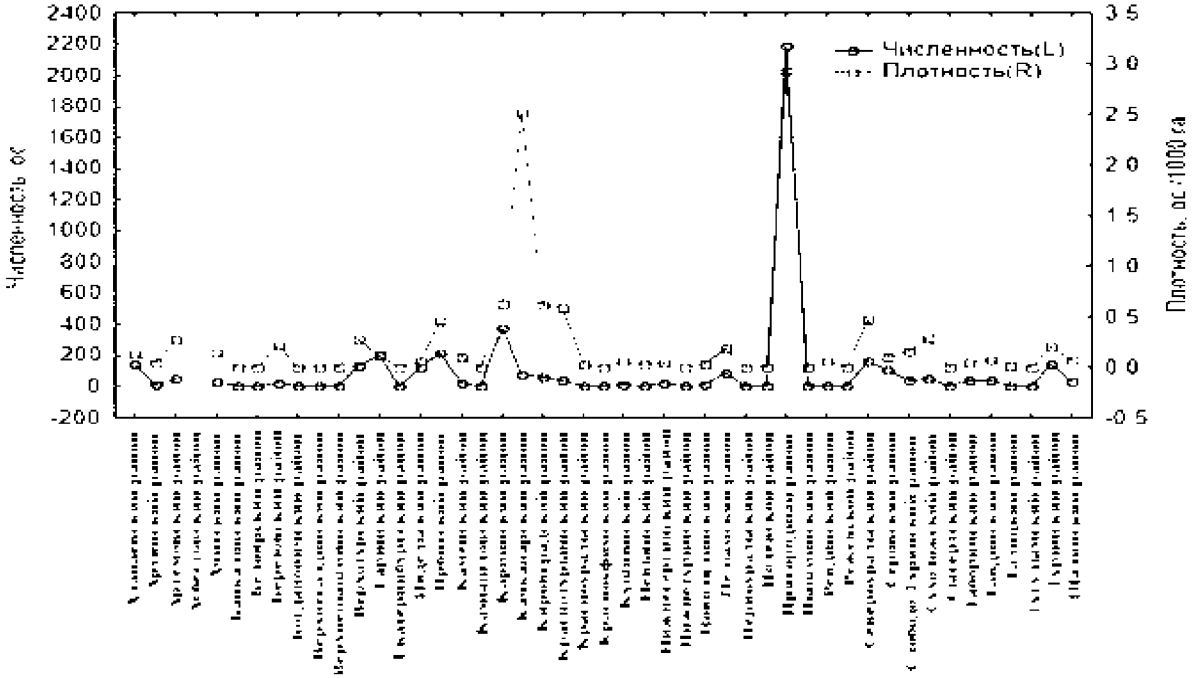


Рисунок 38. Численность и плотность популяции горностая
в Свердловской области в 2023 году

Колонок. Высокие показатели численности колонка в Свердловской области в 2023 году отмечались в Алапаевском районе (227 особей), Ирбитском районе (205 особей), Первоуральском районе (157 особей), Гаринском районе (113 особей). Низкие показатели численности колонка в Свердловской области в 2023 году отмечались в Краснотурьинском, Ревдинском, Красноуральском, Талицком районах (по 2 особи) (рисунок 39).

Средняя плотность популяции колонка в Свердловской области в 2023 году составляла 0,1 особь на 1000 га. Высокая плотность популяции колонка в 2023 году отмечалась в Качканарском районе (0,91 особи на 1000 га), Первоуральском районе (0,76 особи на 1000 га), Кировградском районе (0,43 особи на 1000 га). Низкая плотность популяции колонка в 2023 году отмечалась в Сухоложском и Таборинском районах (по 0,17 особи на 1000 га), Красноуральском районе (0,12 особи на 1000 га), Талицком районе (0,004 особи на 1000 га) (рисунок 39).

Высокая плотность популяции колонка в 2023 году отмечалась в охотничьих угодьях «Островное» (1,34 особи на 1000 га), «Нясьминское», «Волковское» и «Починковское» (по 1 особи на 1000 га), «Динасовское» и «Ницинское» (по 0,8 особи на 1000 га). Низкая

плотность популяции колонка в 2023 году отмечалась в охотничьих угодьях «Серебрянское» и «Нижнесергинское» (по 0,03 особи на 1000 га), «Ирбитское» (0,55 особи на 1000 га).

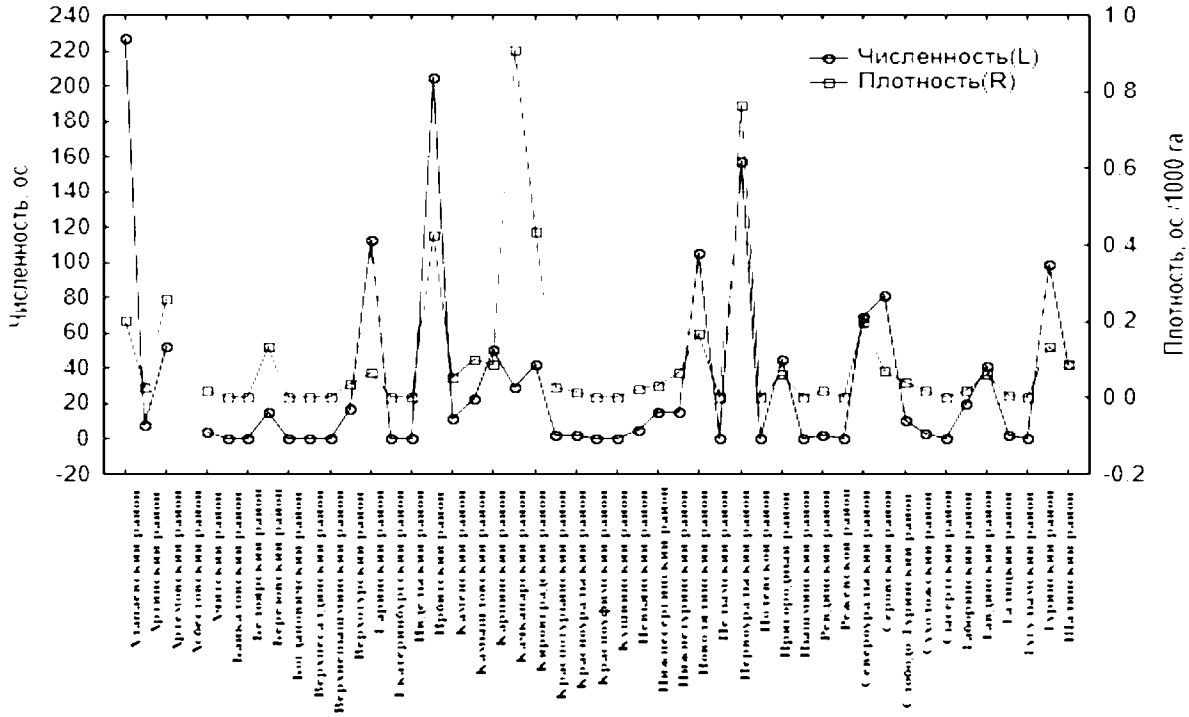


Рисунок 39. Численность и плотность популяции колонка в Свердловской области в 2023 году

Норка американская. Норка американская на территории Свердловской области встречается повсеместно. Высокие показатели численности норки американской в Свердловской области в 2023 году отмечались в Кировградском районе (1272 особи), Качканарском районе (948 особей), Екатеринбургском районе (851 особь), Байкаловском районе (711 особей) и Красноуральском районе (650 особей). Низкие показатели численности норки американской в Свердловской области в 2023 году отмечались в Туринском районе (29 особей), Талицком районе (23 особи), Гаринском районе (17 особей), Полевском районе (15 особей) (рисунок 40).

Средняя плотность популяции норки американской в Свердловской области в 2023 году составляла 0,7 особи на 1000 га. Высокая плотность популяции норки американской в 2023 году отмечалась в Новолялинском районе (2,43 особи на 1000 га), Невьянском районе (2,05 особи на 1000 га), Качканарском районе (1,96 особи на 1000 га), Нижнетуринском районе (1,7 особи на 1000 га). Низкая плотность популяции норки американской в 2023 году отмечалась в Асбестовском районе (0,16 особи на 1000 га), Пелымском районе (0,15 особи на 1000 га), Талицком районе (0,14 особи на 1000 га), Полевском районе (0,022 особи на 1000 га) (рисунок 40).

Плотность популяции норки американской в большинстве охотничьих угодий Свердловской области в 2023 году в среднем составляла 0,9–1 особи на 1000 га. Высокая плотность популяции норки американской в 2023 году отмечалась в охотничьих угодьях «Аятское» (13,2 особи на 1000 га), «Афанасьевское» (6,1 особи на 1000 га), «Ачитское» (4,5 особи на 1000 га), «Шиханское» (4,25 особи на 1000 га), «Зайковское» (4,15 особи на 1000 га), «Первомайское» (3,9 особи на 1000 га). Низкая плотность популяции норки американской в 2023 году отмечались в охотничьих угодьях «Новолялинское» (0,05 особи на 1000 га), «Охотхозяйство Артинского лесхоза» (0,02 особи на 1000 га).

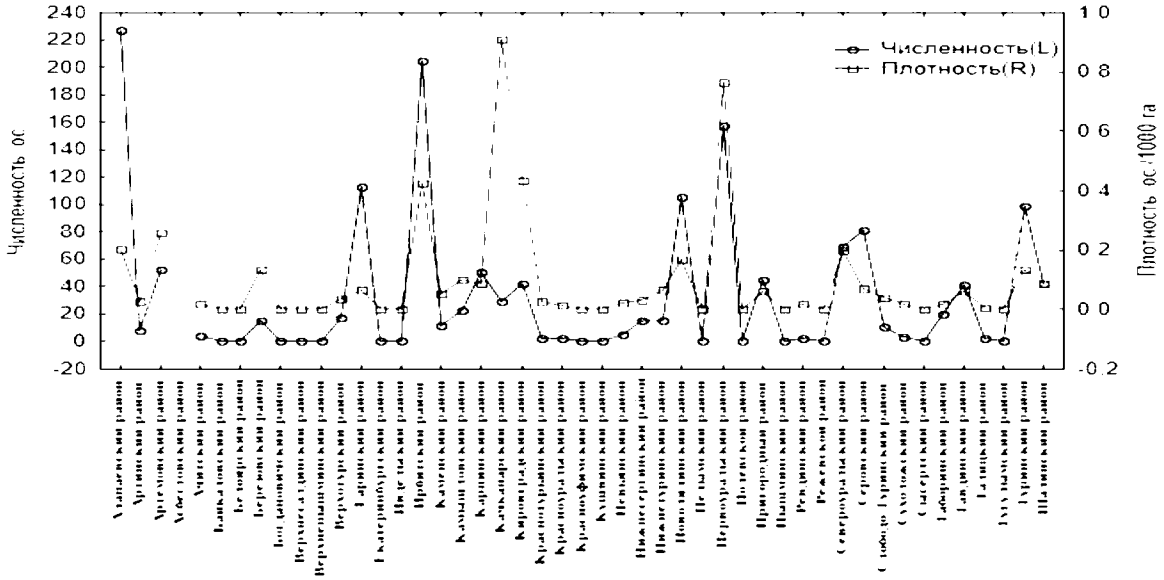


Рисунок 40. Численность и плотность популяции норки американской в Свердловской области в 2023 году

Выдра речная. Высокие показатели численности выдры речной в Свердловской области в 2023 году отмечались в Тугулымском районе (65 особей), Ачитском районе (63 особи), Байкаловском районе (60 особей). Низкие показатели численности выдры речной в Свердловской области в 2023 году отмечались в Артемовском районе (4 особи), Кушвинском и Сысертском районах (по 1 особи) (рисунок 41).

Высокая плотность популяции выдры речной в 2023 году отмечалась в Новолялинском районе (0,16 особи на 1000 га), Тугулымском районе (0,13 особей на 1000 га). Низкая плотность популяции выдры речной в 2023 году отмечались в Кушвинском районе (0,004 особи на 1000 га), Сысертском районе (0,0013 особи на 1000 га) (рисунок 41).

Высокая плотность популяции выдры речной в 2023 году отмечалась в охотничьих угодьях «Первомайское» (1,7 особи на 1000 га), «Ачитское» (1 особь на 1000 га), «Охотник» (0,59 особи на 1000 га), «Харенское» (0,44 особи на 1000 га).

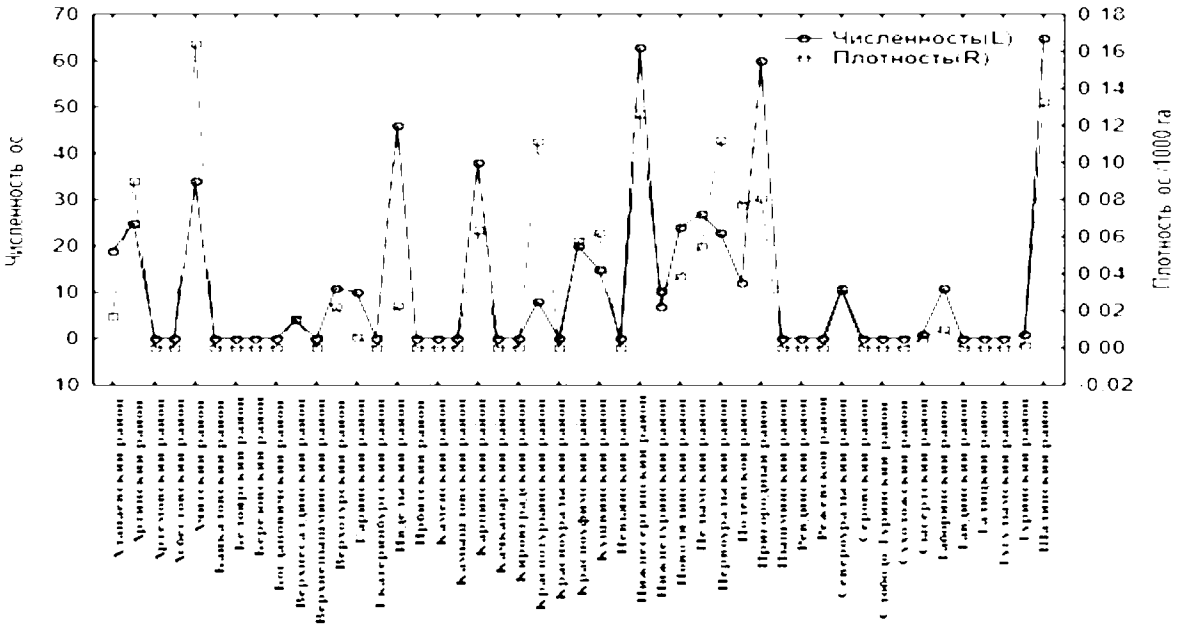


Рисунок 41. Численность и плотность популяции выдры речной в Свердловской области в 2023 году

Заяц-беляк. Высокие показатели численности зайца-беляка в Свердловской области в 2023 году отмечались в Алапаевском районе (6058 особей), Кировградском районе (5832 особи), Сысертском районе (5620 особей), Тавдинском районе (5260 особей), Екатеринбургском районе (4979 особей). Низкие показатели численности зайца-беляка в Свердловской области в 2023 году отмечались в Режевском районе (441 особь), Туринском районе (416 особей), Карпинском районе (190 особей), Шалинском районе (150 особей) (рисунок 42).

Средняя плотность популяции зайца-беляка в Свердловской области в 2023 году составляла 6,5 особи на 1000 га. Высокая плотность популяции зайца-беляка в 2023 году отмечалась в Березовском районе (46,3 особи на 1000 га), Ревдинском районе (20,6 особи на 1000 га), Таборинском районе (11,9 особи на 1000 га), Богдановичском районе (10,9 особи на 1000 га). Низкая плотность популяции зайца-беляка в 2023 году отмечалась в Карпинском районе (1,67 особи на 1000 га), Режевском районе (1,42 особи на 1000 га), Шалинском районе (1,31 особи на 1000 га) (рисунок 42).

Высокая плотность популяции зайца-беляка в 2023 году отмечалась в охотничьих угодьях «Ачитское» (51 особь на 1000 га), «Маминское» (40,5 особи на 1000 га), «Красноуфимское» (23 особи на 1000 га), «Динасовское» (22,8 особи на 1000 га), «Дубрава» (22,3 особи на 1000 га).

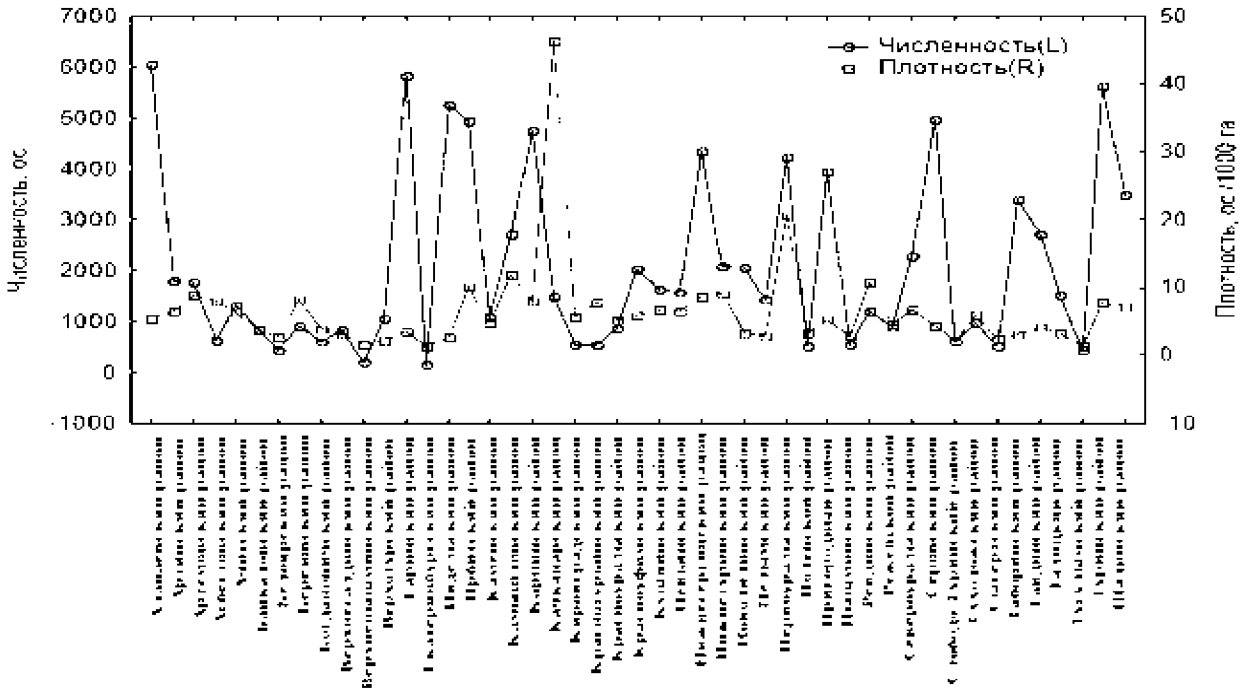


Рисунок 42. Численность и плотность популяции зайца-беляка
в Свердловской области в 2023 году

Бобр обыкновенный. Высокие показатели численности бобра обыкновенного в Свердловской области в 2023 году отмечались в Алапаевском районе (2050 особей), Сысертском районе (1779 особей), Ирбитском районе (1768 особей), Тугулымском районе (1692 особи), Качканарском районе (1320 особей). Низкие показатели численности бобра обыкновенного в Свердловской области в 2023 году отмечались в Каменском районе (146 особей), Карпинском районе (122 особи), Нижнетуринском районе (113 особей), Шалинском районе (111 особей), Нижнесергинском районе (72 особи) (рисунок 43).

Средняя плотность популяции бобра обыкновенного в Свердловской области в 2023 году составляла 1,8 особи на 1000 га. Высокая плотность популяции бобра обыкновенного в 2023 году отмечалась в Ирбитском районе (6,38 особи на 1000 га), Березовском районе (5,65 особи на 1000 га), Богдановичском районе (3,65 особи на 1000 га), Гаринском районе

(3,48 особи на 1000 га), Тугулымском районе (3,45 особи на 1000 га). Низкая плотность популяции бобра обыкновенного в 2023 году отмечались в Полевском районе (0,57 особи на 1000 га), Верхотурском районе (0,56 особи на 1000 га), Екатеринбургском районе (0,52 особи на 1000 га), Верхнепышминском районе (0,46 особи на 1000 га) (рисунок 43).

Высокая плотность популяции бобра обыкновенного в 2023 году отмечалась в охотничьих угодьях «Манчажское» (20,3 особи на 1000 га), «Аятское» (19 особей на 1000 га), «Сосновское» (16 особей на 1000 га), «Маминское» (11,3 особи на 1000 га), «Островное» (10,8 особи на 1000 га).

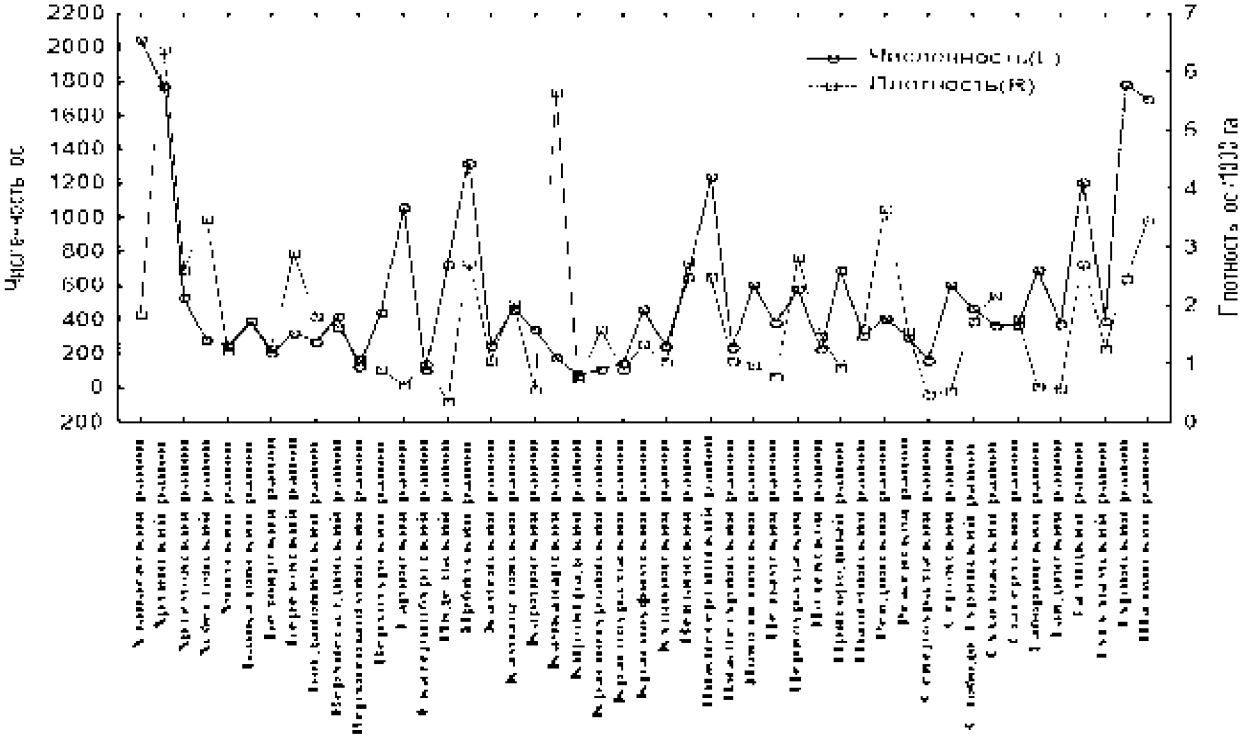


Рисунок 43. Численность и плотность популяции бобра обыкновенного в Свердловской области в 2023 году

Белка обыкновенная. Высокие показатели численности белки обыкновенной в Свердловской области в 2023 году отмечались в Кировградском районе (8617 особей), Алапаевском районе (8293 особи), Верхотурском районе (7688 особей), Екатеринбургском районе (7040 особей), Ревдинском районе (6486 особей). Низкие показатели численности белки обыкновенной в Свердловской области в 2023 году отмечались в Красноуфимском районе (109 особей), Пышминском районе (103 особи), Шалинском районе (74 особи), Белоярском районе (69 особей), Камышловском районе (23 особи) (рисунок 44).

Средняя плотность популяции белки обыкновенной в Свердловской области в 2023 году составляла 1,8 особи на 1000 га.

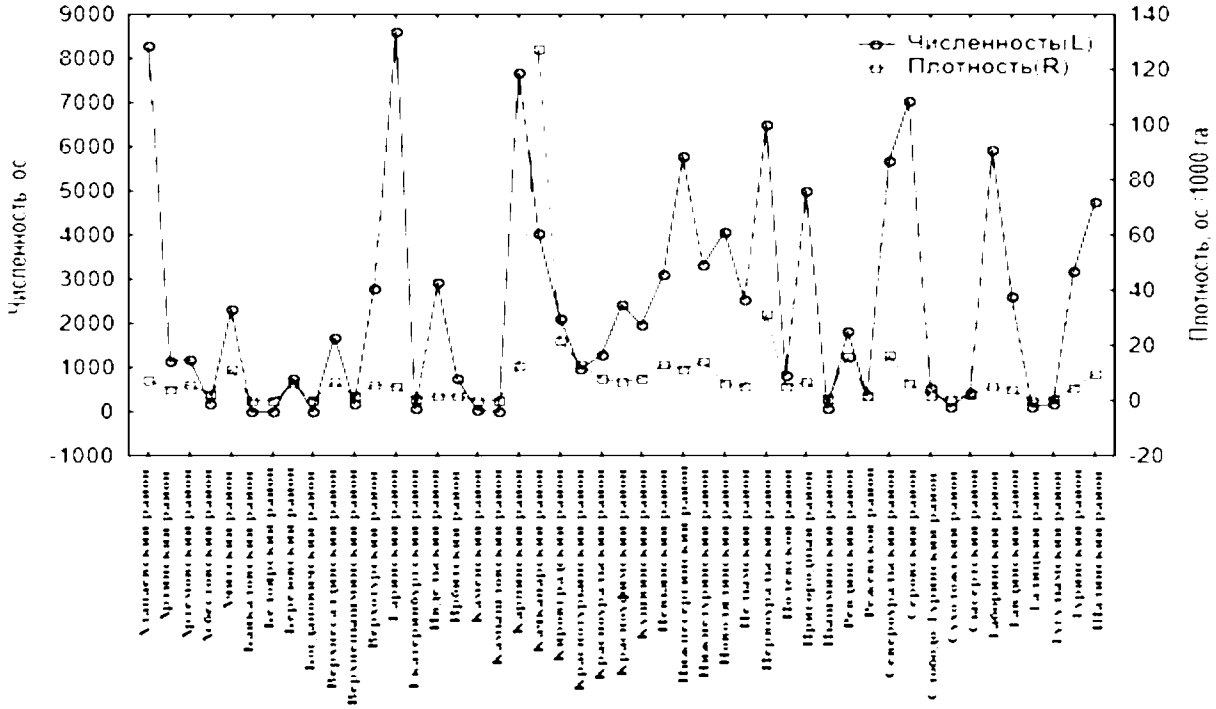


Рисунок 44. Численность и плотность популяции белки обыкновенной в Свердловской области в 2023 году

Ондатра. Высокие показатели численности ондатры в Свердловской области в 2023 году отмечались в Качканарском районе (6959 особей), Алапаевском районе (4616 особей), Сысертском районе (4553 особи), Асбестовском районе (4536 особей), Полевском районе (4192 особи). Низкие показатели численности ондатры в Свердловской области в 2023 году отмечались в Туринском районе (137 особей), Шалинском районе (94 особи), Талицком районе (48 особей), Березовском районе (42 особи) (рисунок 45).

Средняя плотность популяции ондатры в Свердловской области в 2023 году составляла 4,4 особи на 1000 га. Высокая плотность популяции ондатры в 2023 году отмечалась в Гаринском районе (23,8 особи на 1000 га), Асбестовском районе (19,8 особи на 1000 га), Качканарском районе (14,4 особи на 1000 га), Ревдинском и Невьянском районах (по 10 особей на 1000 га). Низкая плотность популяции ондатры в 2023 году отмечалась в Верхнепышминском районе (0,74 особи на 1000 га), Тугулымском районе (0,64 особи на 1000 га), Тавдинском районе (0,4 особи на 1000 га), Талицком районе (0,3 особи на 1000 га) (рисунок 45).

Высокая плотность популяции ондатры в 2023 году отмечалась в охотничьих угодьях «Корона Урала» (71,7 особи на 1000 га), «Тайга (Сусанское)» (40 особей на 1000 га), «Еланское» (37,8 особи на 1000 га), «Мугайское» (36,2 особи на 1000 га), «Пореченское» (27 особей на 1000 га), «Зайковское» (26,3 особи на 1000 га).

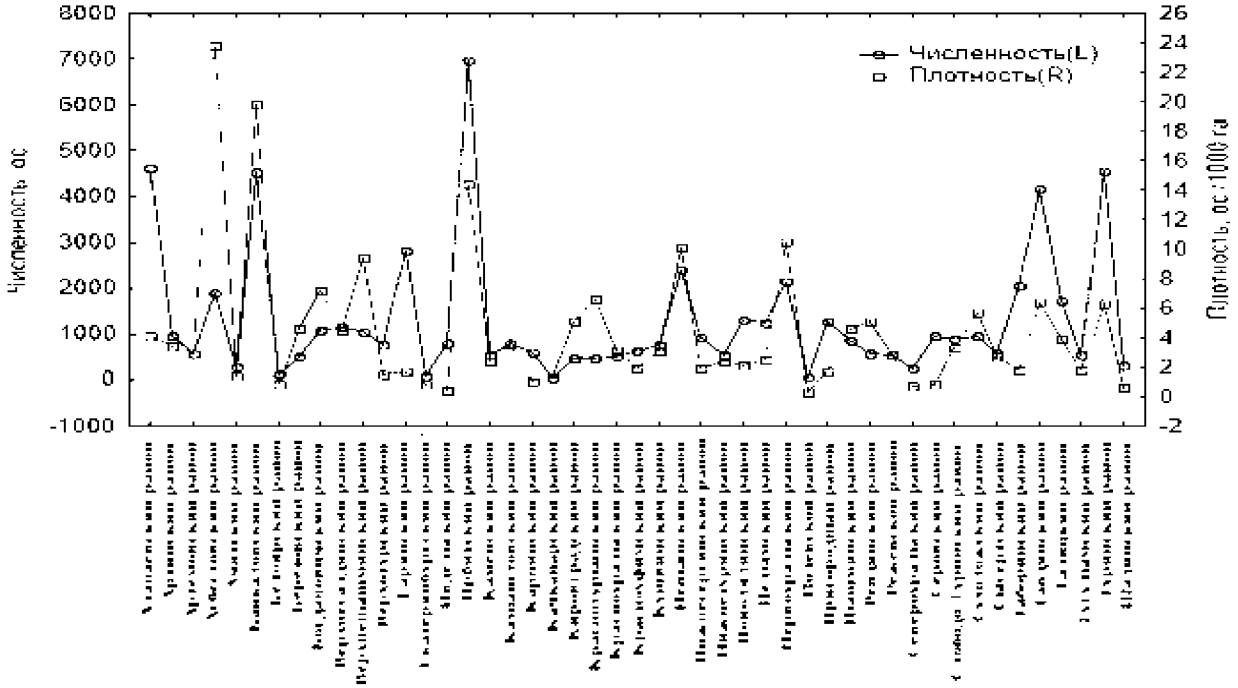


Рисунок 45. Численность и плотность популяции ондатры
в Свердловской области в 2023 году

Вальдшнеп. Высокие показатели численности вальдшнепа в Свердловской области в 2023 году отмечались в Пригородном районе (3481 особь), Первоуральском районе (1427 особей), Асбестовском районе (1133 особи). Низкие показатели численности вальдшнепа в Свердловской области в 2023 году отмечались в Белоярском районе (22 особи), Сысертском районе (18 особей), Пышминском районе (12 особей) (рисунок 46).

Средняя плотность популяции вальдшнепа в Свердловской области в 2023 году составляла 1,32 особи на 1000 га. Высокая плотность популяции вальдшнепа в 2023 году отмечались в Асбестовском районе (14,2 особи на 1000 га), Первоуральском районе (6,95 особи на 1000 га), Пригородном районе (4,66 особи на 1000 га), Качканарском районе (2,6 особи на 1000 га) Низкая плотность популяции вальдшнепа в 2023 году отмечались в Пышминском районе (0,06 особи на 1000 га), Карпинском районе (0,04 особи на 1000 га), Таборинском районе (0,05 особи на 1000 га) (рисунок 46).

Высокая плотность популяции вальдшнепа в 2023 году отмечалась в охотничьих угодьях «Кремлевские медведи» (37,6 особи на 1000 га), «Ачитское» (25,8 особи на 1000 га), «Серебрянское» (22,6 особи на 1000 га), «Асбестовское» (14,25 особи на 1000 га), «Голубковское» (12,9 особи на 1000 га), «Гороблагодатское» (10,5 особи на 1000 га).

Глухарь. Высокие показатели численности глухаря в Свердловской области в 2023 году отмечались в Ивдельском районе (9797 особей), Алапаевском районе (7141 особь), Пелымском районе (5777 особей). Низкие показатели численности глухаря в Свердловской области в 2023 году отмечались в Качканарском районе (39 особей), Байкаловском районе (1 особь), Екатеринбургском районе (8 особей) (рисунок 46).

Средняя плотность популяции глухаря в Свердловской области в 2023 году составляла 4,8 особи на 1000 км. Высокая плотность популяции глухаря в 2023 году отмечались в Сухоложском районе (29,5 особи на 1000 га), Ачитском районе (16,3 особи на 1000 га), Первоуральском районе (12 особей на 1000 га), Пелымском районе (11,8 особи на 1000 га). Низкая плотность популяции глухаря в 2023 году отмечались в Слободо-Туринском районе (0,2 особи на 1000 га), Екатеринбургском районе (0,07 особи на 1000 га), Байкаловском районе (0,004 особи на 1000 га) (рисунок 46).

Высокая плотность популяции глухаря в 2023 году отмечалась в охотничьих угодьях «Ачитское» (235,5 особи на 1000 га), «Сухоложское» (61,5 особи на 1000 га), «Маминское» (46,6 особи на 1000 га), «Вязовское» (39,7 особи на 1000 га).

Рябчик. Высокие показатели численности рябчика в Свердловской области в 2023 году отмечались в Пригородном районе (38 594 особи), Алапаевском районе (38 162 особи), Ивдельском районе (35 823 особи), Пелымском районе (33 891 особь). Низкие показатели численности рябчика в Свердловской области в 2023 году отмечались в Асбестовском районе (5 особей) (рисунок 46).

Средняя плотность популяции рябчика в Свердловской области в 2023 году составляла 23,4 особи на 1000 га. Высокая плотность популяции рябчика в 2023 году отмечалась в Первоуральском районе (125 особей на 1000 га), Пелымском районе (69,2 особи на 1000 га), Ачитском районе (65 особей на 1000 га), Пригородном и Нижнесергинском районах (по 51 особи на 1000 га). Низкая плотность популяции рябчика в 2023 году отмечались в Верхнепышминском районе (0,73 особи на 1000 га), Тугулымском районе (0,43 особи на 1000 га), Богдановичском районе (0,36 особи на 1000 га), Серовском районе (0,18 особи на 1000 га), Асбестовском районе (0,06 особи на 1000 га) (рисунок 46).

Высокая плотность популяции рябчика в 2023 году отмечалась в охотничьих угодьях «Ачитское» (794 особи на 1000 га), «Северское» (179 особей на 1000 га), «Сабиковское» (177 особей на 1000 га), «Островное» (171 особь на 1000 га), «Махневское» (144 особи на 1000 га).

Тетерев. Высокие показатели численности рябчика в Свердловской области в 2023 году отмечались в Тавдинском районе (19 354 особи), Ивдельском районе (15 452 особи), Туринском районе (13 331 особь), Верхотурском районе (11 424 особи). Низкие показатели численности тетерева в Свердловской области в 2023 году отмечались в Екатеринбургском районе (95 особей), Верхнепышминском районе (56 особей), Кушвинском районе (44 особи), Красноуфимском районе (38 особей), Новолялинском районе (18 особей) (рисунок 46).

Средняя плотность популяции тетерева в Свердловской области в 2023 году составляла 8,6 особи на 1000 га. Высокая плотность популяции тетерева в 2023 году отмечалась в Тавдинском районе (29,5 особи на 1000 га), Артемовском районе (27,5 особи на 1000 га), Верхотурском районе (23,2 особи на 1000 га), Камышловском районе (21,3 особи на 1000 га). Низкая плотность популяции тетерева в 2023 году отмечались в Кушвинском районе (0,18 особи на 1000 га), Красноуфимском районе (0,11 особи на 1000 га), Новолялинском районе (0,02 особи на 1000 га) (рисунок 46).

Высокая плотность популяции тетерева в 2023 году отмечалась в охотничьих угодьях «Ачитское» (460 особей на 1000 га), «Таежник» (349 особей на 1000 га), «Маминское» (117 особей на 1000 га), «Федотовское» (112 особей на 1000 га).

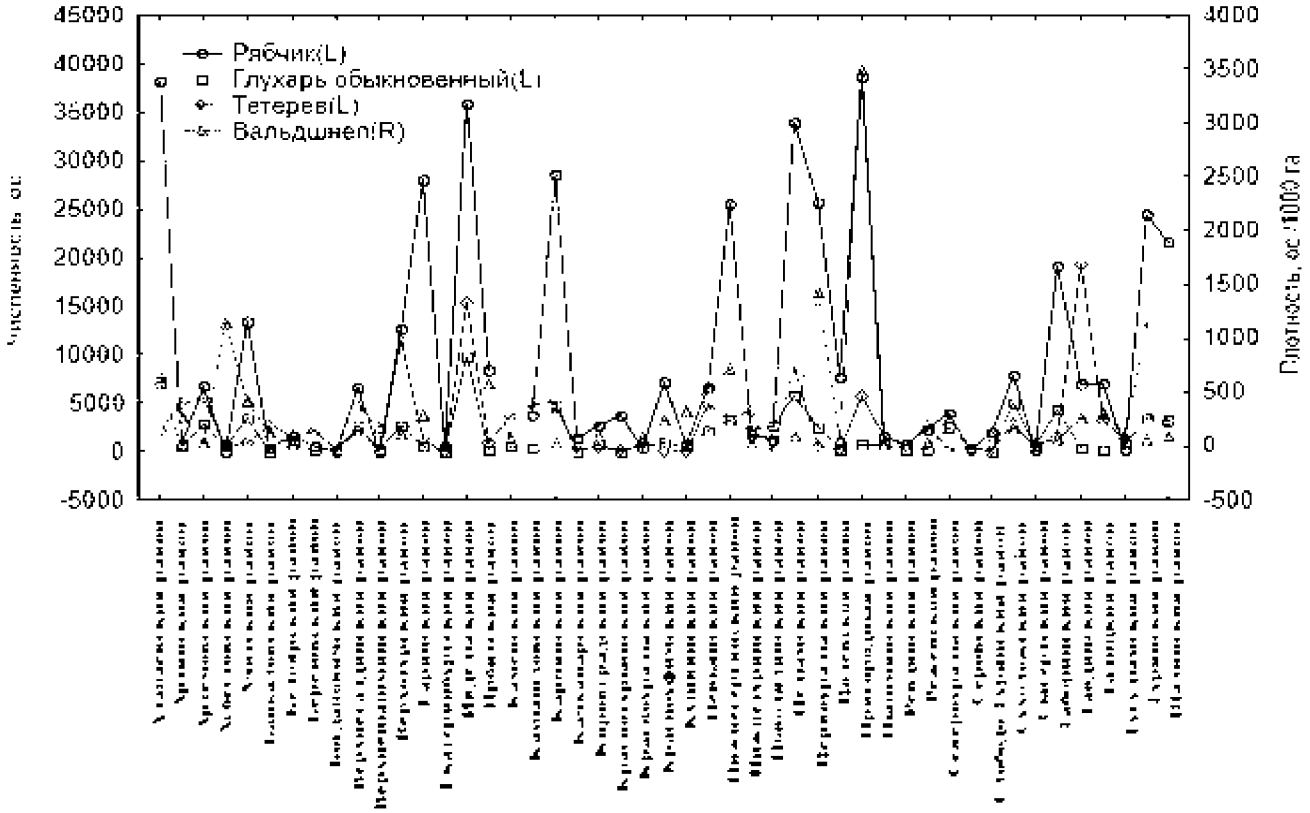


Рисунок 46. Численность и плотность популяции рябчика, глухаря, тетерева и вальдшнепа в Свердловской области в 2023 году

Утки (вид не определен). Утки на территории Свердловской области встречаются повсеместно. Высокие показатели численности уток в Свердловской области в 2023 году отмечались в Артемовском районе (2941 особь, плотность популяции – 14,5 особи на 1000 га), Пригородном районе (2857 особей, плотность популяции – 3,8 особи на 1000 га), Гаринском районе (2727 особей, плотность популяции – 1,6 особи на 1000 га), Невьянском, районе (2549 особей, плотность популяции – 10,6 особи на 1000 га), Ивдельском районе (2396 особей, плотность популяции – 1,19 особи на 1000 га), Байкаловском районе (2247 особей, плотность популяции – 9,8 особи на 1000 га), Краснотурьинском районе (1955 особей, плотность популяции – 27,2 особи на 1000 га). Низкие показатели численности уток в 2023 году отмечались в Богдановичском районе (27 особей, плотность популяции – 0,18 особи на 1000 га), Первоуральском районе (18 особей, плотность популяции – 0,08 особи на 1000 га), Кушвинском районе (16 особей, плотность популяции – 0,06 особи на 1000 га), Березовском районе (12 особей, плотность популяции – 0,1 особи на 1000 га), Верхотурском районе (11 особей, плотность популяции – 0,02 особи на 1000 га).

Высокая плотность популяции уток в 2023 году отмечалась в охотничьих угодьях «Маминское» (460 особей на 1000 га), «Тугулымское» (150 особей на 1000 га), «Аятское» (133 особи на 1000 га), «Космаковское» (81 особь на 1000 га).

Белая куропатка. Высокие показатели численности белой куропатки в Свердловской области в 2023 году отмечались в Пелымском районе (19 126 особей, плотность популяции – 39 особей на 1000 га), Тавдинском районе (3954 особи, плотность популяции – 6 особей на 1000 га), Гаринском районе (7658 особей, плотность популяции – 4,56 особи на 1000 га), Ивдельском районе (8195 особей, плотность популяции – 4 особи на 1000 га).

Серая куропатка. Серая куропатка в Свердловской области в 2023 году была зафиксирована в Байкаловском районе (551 особь, плотность популяции – 2,4 особи на 1000 га).

Вяхирь. Высокие показатели численности вяхиря в Свердловской области в 2023 году отмечались в Туринском районе (378 особей, плотность популяции – 0,38 особи на 1000 га), Шалинском районе (125 особей, плотность популяции – 0,25 особи на 1000 га),

Нижнесергинском районе (77 особей, плотность популяции – 0,15 особи на 1000 га), Первоуральском районе (67 особей, плотность популяции – 0,32 особи на 1000 га), Сысертском районе (51 особь, плотность популяции – 0,24 особи на 1000 га).

Голубь сизый. Высокие показатели численности голубя сизого в Свердловской области в 2023 году отмечались в Невьянском районе (2874 особи, плотность популяции – 1,1 особи на 1000 га), Артинском районе (1543 особи, плотность популяции – 5,6 особи на 1000 га), Нижнесергинском районе (127 особей, плотность популяции – 0,25 особи на 1000 га).

Клинтух. Клинтух в Свердловской области в 2023 году зафиксирован в Тавдинском районе (211 особей, плотность популяции – 0,32 особи на 1000 га).

Горлица большая. Высокие показатели численности горлицы обыкновенной в Свердловской области в 2023 году отмечались в Первоуральском районе (275 особей, плотность популяции – 1,3 особи на 1000 га) и Тавдинском районе (194 особи, плотность популяции – 0,29 особи на 1000 га).

Перепел. Высокие показатели численности перепела в Свердловской области в 2023 году отмечались в Алапаевском районе (617 особей, плотность популяции – 0,55 особи на 1000 га), Артинском районе (498 особей, плотность популяции – 1,8 особи на 1000 га), Нижнесергинском районе (361 особь, плотность популяции – 0,72 особи на 1000 га). В других районах Свердловской области численность перепела не превышает 100 особей, плотность популяции – менее 0,5 особи на 1000 га.

Бекас. Высокие показатели численности бекаса в Свердловской области в 2023 году отмечались в Красноуфимском районе (416 особей, плотность популяции – 1,2 особи на 1000 га), Ирбитском районе (239 особей, плотность популяции – 0,49 особи на 1000 га), Режевском районе (161 особь, плотность популяции – 0,82 особи на 1000 га), Сысертском районе (158 особей, плотность популяции – 0,75 особи на 1000 га), Асбестовском районе (76 особей, плотность популяции – 0,95 особи на 1000 га). В других районах Свердловской области численность и плотность популяции бекаса незначительные: численность – менее 50 особей, плотность популяции – менее 0,2 особи на 1000 га.

Гаршнеп. В Свердловской области в 2023 году данный вид отмечался в Пригородном районе (16 особей, плотность популяции – 0,02 особи на 1000 га) и Режевском районе (323 особи, плотность популяции – 1,65 особи на 1000 га).

Дупель. В Свердловской области в 2023 году данный вид отмечался в Туринском районе, (5 особей, плотность популяции – 0,006 особи на 1000 га).

Чибис. Высокие показатели численности чибиса в Свердловской области в 2023 году отмечались Верхотурском районе (311 особей, плотность популяции – 0,63 особи на 1000 га), Пышминском районе (129 особей, плотность популяции – 0,67 особи на 1000 га), Алапаевском районе (617 особей, плотность популяции – 0,55 особи на 1000 га), Тугулымском районе (68 особей, плотность популяции – 0,22 особи на 1000 га). В других районах Свердловской области плотность популяции чибиса меньше 0,2 особи на 1000 га.

Турухтан. В Свердловской области в 2023 году данный вид отмечался в Алапаевском районе (37 особей, плотность популяции – 0,033 особи на 1000 га) и Туринском районе (9 особей, плотность популяции – 0,012 особи на 1000 га).

Кроншнеп средний. В Свердловской области в 2023 году данный вид отмечался в Режевском районе (323 особи, плотность популяции – 1,65 особи на 1000 га), Артемовском районе (11 особей, плотность популяции – 0,05 особи на 1000 га), Пышминском районе (8 особей, плотность популяции – 0,04 особи на 1000 га), Кировградском районе (2 особи, плотность популяции – 0,02 особи на 1000 га).

Лысуха. Высокая численность лысухи в Свердловской области в 2023 году отмечалась в Талицком районе (346 особей, плотность популяции – 0,77 особи на 1000 га), Каменском районе (295 особей, плотность популяции – 1,28 особи на 1000 га), Слободо-Туринском районе (282 особи, плотность популяции – 1 особь на 1000 га), Ирбитском районе (145 особей, плотность популяции – 0,3 особи на 1000 га). В других районах Свердловской области численность не превышала 100 особей, плотность популяции – 0,4 особи на 1000 га.

## Специфические особенности климата и рельефа Свердловской области, определяющие распределение растительности и сообществ животных

Ландшафты Свердловской области обладают как широтной зональностью, так и высотной. Можно перечислить следующие основные особенности климата и рельефа Свердловской области:

1. Сочетание континентального (в восточной части Свердловской области) и европейского (в западной части Свердловской области) климата.

2. Протяженность Свердловской области с севера на юг обусловливает наличие в ней широтных изменений климата, приводит к смене основных типов растительности, которые образуют растительные зоны и подзоны на равнинах Свердловской области. Влажный климат обусловливает преобладание на территории Свердловской области лесной растительности.

Под воздействием климатических факторов в условиях недостаточного увлажнения на юго-востоке и юго-западе формируются участки степной растительности.

3. Дифференциация типов растительности и ландшафтов происходит с запада на восток Свердловской области, что связано естественным расчленением территории и рельефом.

4. Высотные изменения климата в горной полосе приводят к смене типов растительности с высотой и выделению нескольких высотных растительных поясов, которые наиболее ярко выражены в среднегорьях Северного Урала.

5. На фоне зональных типов растительности распространены интразональные, формирование которых связано с особым режимом увлажнения, продиктованным сочетанием орографии и гидрографии. В местах с избыточным, в том числе сезонным, переувлажнением атмосферными или грунтовыми водами, в пониженных элементах рельефа формируется влаголюбивая растительность пойм, болот и водная растительность.

6. Растительность Свердловской области значительно изменена человеком в процессе хозяйственного освоения территории.

7. Свердловская область находится в зоне активного изменения климата: увеличиваются средние температуры, но при этом растет количество осадков, в связи с чем можно ожидать изменение структуры растительных сообществ и, как следствие, изменение в численности охотничьих ресурсов и ареалов их обитания.

Природные условия Свердловской области характеризуются их высоким разнообразием. Состояния компонент ландшафтного покрова на территории Свердловской области имеют высокую изменчивость и пространственно неоднородны. Таким образом, емкость среды для представителей различных видов животных должна быть оценена в контексте пространственного разнообразия для ведения сберегающего территориального планирования землепользования.

Комбинаторика условий сочетает в себе множество иерархически вложенных уровней управляющих факторов на среду обитания. Значительная часть изменчивости создается за счет влияния меридионально простирающегося Уральского хребта, состоящего в северной части Свердловской области из среднегорий (средние максимальные высоты до 1500 м), в южной части Свердловской области – из низкогорий (средние максимальные высоты до 600 м). Большая часть Свердловской области расположена на восточном макросклоне, который также может быть расчленен на несколько характерных зон. Уральский хребет, создавая барьерный эффект для переноса воздушных масс основного северо-западного направления, обусловливает особенности климата, существенно различающиеся на западном и восточном макросклонах. Основная специфика заключается в значительно большей величине осадков на западном макросклоне, чем на восточном, а также в меридиональном простирании в центральной части Свердловской области изотерм июля вдоль восточных предгорий. В результате границы лесорастительных подзон существенно сдвинуты к северу по сравнению с их расположением в европейской части. Кроме того, в зоне барьерной тени, расположенной в юго-восточной части Свердловской области, формируется специфическая подзона предлесостепных сосново-березовых лесов, способных произрастать в условиях относительно

слабого увлажнения. Аналогичные типы растительности в европейской части Российской Федерации располагаются также значительно южнее. В результате в юго-восточной части Свердловской области формируется переходный тип фауны, состоящий из типично лесных, лесостепных и степных видов животных. При этом в условиях общего влияния Уральского хребта сочетание морфологии Свердловской области и ее климатических условий создает фрагментированные ландшафты. На западном макросклоне Уральского хребта расположены участки южной тайги, подзоны широколиственно-хвойных лесов, участки лесостепи и степи. Кроме того, на юго-западе основная лесообразующая порода – ель, на остальной части Свердловской области – сосна.

Свердловская область находится в зоне значимых климатических изменений. В настоящее время температуры воздуха растут вместе с увлажнением, что поддерживает влаготемпературный баланс и стимулирует развитие биоты. Ряд ландшафтов может быть трансформирован в результате адаптации растительных сообществ к новым условиям, прежде всего это наиболее неустойчивые горные ландшафты и ландшафты южной части Свердловской области.

# Раздел 3. Социально-экономическая характеристика Свердловской области

## Глава 7. Сведения о территориально-административном устройстве и распределении городского и сельского населения по муниципальным образованиям, расположенным на территории Свердловской области

### Карта-схема административного деления территории Свердловской области с указанием границ охотничьих угодий, особо охраняемых природных территорий, зеленых зон вокруг населенных пунктов и других территорий, имеющих ограничение для осуществления охоты и ведения охотничьего хозяйства

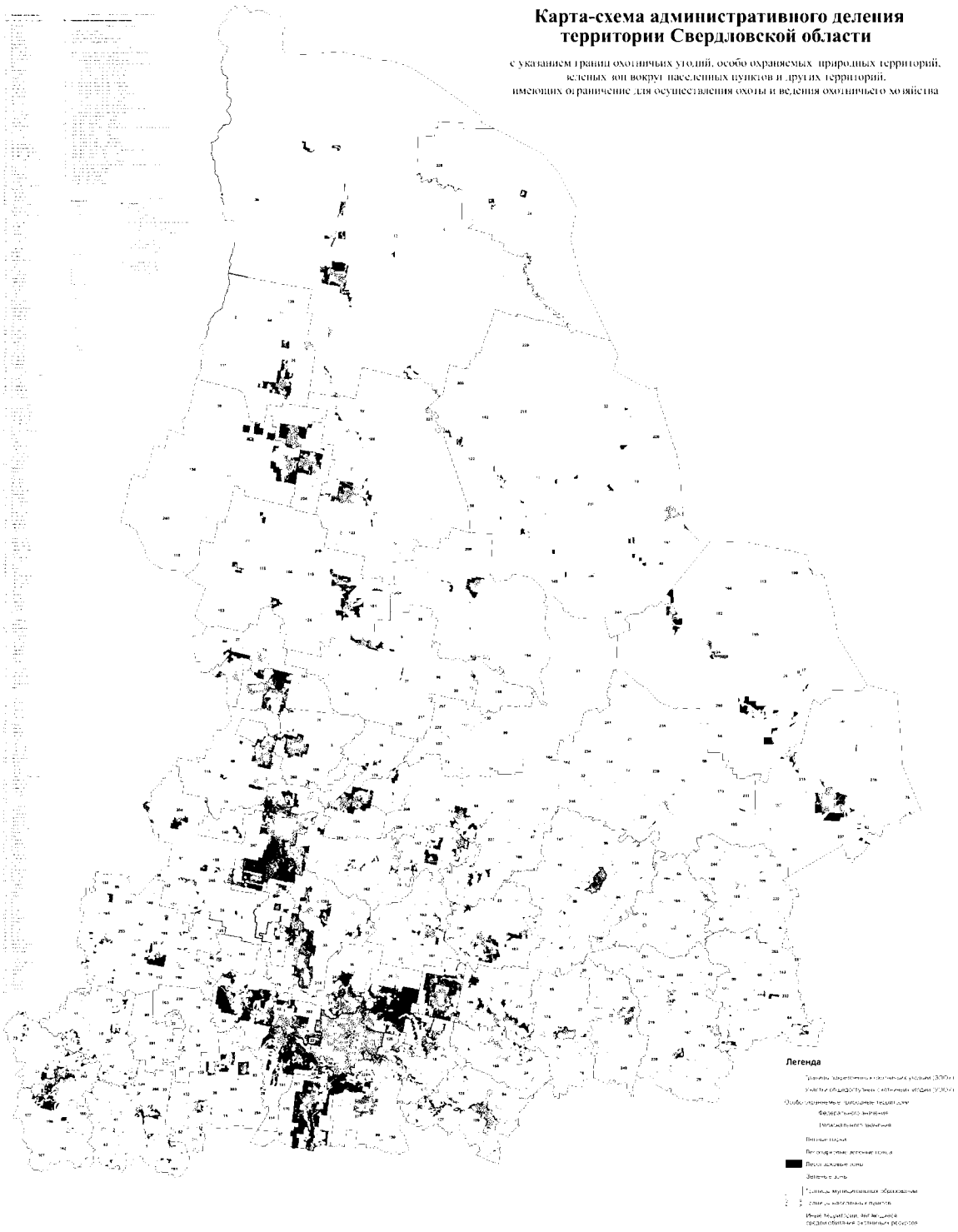

Структура земельного фонда Свердловской области определяет характер возможного использования земель (землепользования), в том числе в отношении охоты, рыболовства и других видов использования биологических ресурсов территории, а характер размещения населения – общий уровень антропогенной нагрузки, в том числе на охотничьи ресурсы.

В период с 2018 по 2022 год в Свердловской области проходил процесс перераспределения земель по категориям (таблица 27). За указанный период в абсолютном выражении заметно увеличились площади земель лесного фонда (относительный прирост на 0,2%) и особо охраняемых природных территорий (за счет изменения категорий земель национального парка «Припышминские боры», расположенного на территории Талицкого и Тугулымского муниципальных округов Свердловской области) (относительный прирост на 42,4%), остальные категории земель показали снижение.

Таблица 27

**Распределение земельного фонда Свердловской области по категориям земель за период 2018–2022 годов**

(тыс. га)

| Номер строки | Категории земель | 2018 год | 2019 год | 2020 год | 2021 год | 2022 год | Прирост (+/-) | Прирост (процентов) |
|---|---|---|---|---|---|---|---|---|
| 1. | Земли сельскохозяйственного назначения, в том числе: | 4077,4 | 4077,0 | 4049,2 | 4049,3 | 4008,5 | -68,9 | -1,7 |
| 2. | фонд перераспределения земель | 1299,9 | 1359,0 | 1352,5 | 1352,3 | 1349,0 | 49,1 | 3,8 |
| 3. | Земли населенных пунктов, в том числе: | 744,1 | 742,9 | 741,5 | 737,6 | 741,2 | -2,9 | -0,4 |
| 4. | городских населенных пунктов | 428,0 | 427,5 | 424,5 | 422,9 | 421,5 | -6,5 | -1,5 |
| 5. | сельских населенных пунктов | 316,1 | 315,4 | 317,0 | 314,7 | 319,7 | 3,6 | 1,1 |
| 6. | Земли промышленности и иного специального назначения | 450,9 | 452,9 | 447,5 | 447,9 | 448,7 | -2,2 | -0,5 |
| 7. | Земли особо охраняемых территорий и объектов | 116,7 | 116,8 | 166,2 | 166,3 | 166,2 | 49,5 | 42,4 |
| 8. | Земли лесного фонда | 13 633,9 | 13 634,3 | 13 612,5 | 13 621,7 | 13 661,0 | 27,1 | 0,2 |
| 9. | Земли водного фонда | 92,5 | 92,5 | 92,4 | 92,4 | 92,4 | -0,1 | -0,1 |
| 10. | Земли запаса | 315,2 | 314,3 | 313,3 | 307,4 | 304,6 | -10,6 | -3,4 |
| 11. | Итого земель в Свердловской области | 19 430,7 | 19 430,7 | 19 422,6 | 19 422,6 | 19 422,6 | -8,1 | 0,0 |

В структуре земельного фонда Свердловской области по категориям земель (рисунок 47) 70,3% занимают земли лесного фонда, 20,6% – земли сельскохозяйственного назначения. На остальные категории земель приходится менее 10% территории Свердловской области.

В соответствии со статьей 7 Федерального закона от 24 июля 2009 года № 209-ФЗ охотничьи угодья могут создаваться на землях любых категорий, правовой режим которых допускает осуществление видов деятельности в сфере охотничьего хозяйства.

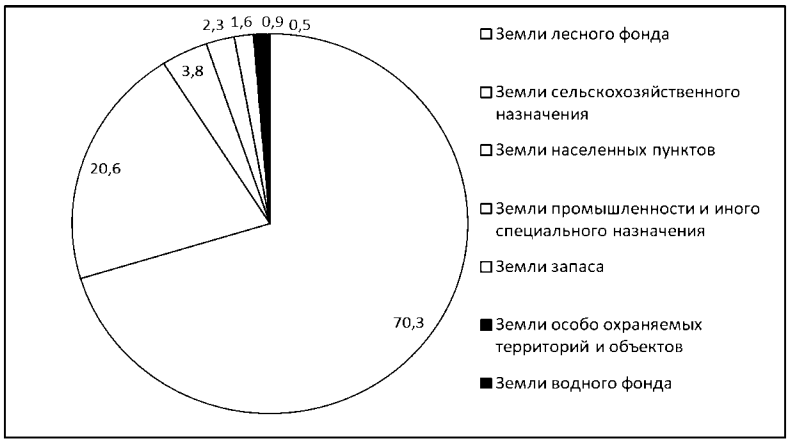


Рисунок 47. Структура земельного фонда Свердловской области по категориям земель на 1 января 2023 года (процентов)

Структура земельного фонда Свердловской области по угодьям представлена на рисунке 48.

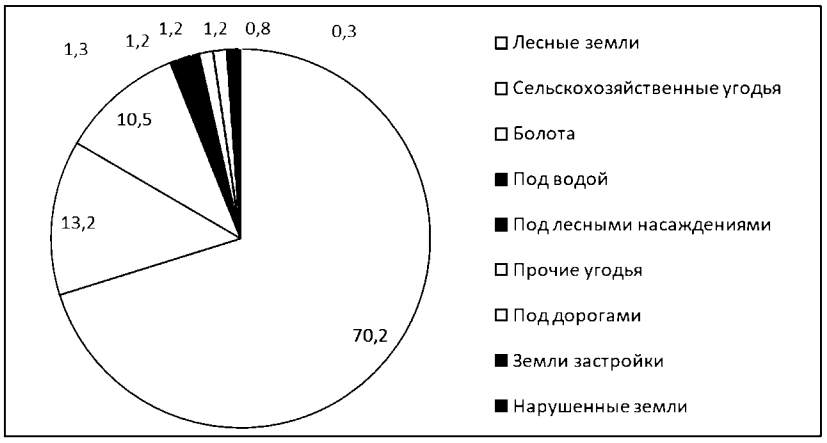


Рисунок 48. Структура земель Свердловской области по угодьям на 1 января 2023 года (процентов)

В структуре земель муниципальных образований, расположенных в центральной части и на севере Свердловской области, преобладают земли лесного фонда, в южной части Свердловской области – высокая доля земель сельскохозяйственного назначения (рисунок 49, таблица 28).

Структура распределения земель по угодьям для всех земель Свердловской области представлена в таблице 29, а для двух наиболее крупных категорий земель – сельскохозяйственного назначения и лесного фонда, представлена в таблицах 30 и 31 с детализацией до уровня муниципальных образований, расположенных на территории Свердловской области.

Таблица 28

**Распределение земель Свердловской области по категориям в разрезе муниципальных образований, расположенных на территории Свердловской области, на 1 января 2023 года**

(га)

| Номер строки | Муниципальные образования, расположенные на территории Свердловской области | Категория земель | | | | | | | | Итого земель в административных границах |
|---|---|---|---|---|---|---|---|---|---|---|
| | | условный номер муниципального образования, расположенного на территории Свердловской области | земли сельскохозяйственного назначения | земли населенных пунктов | земли промышленности и иного назначения | земли особо охраняемых территорий и объектов | земли лесного фонда | земли водного фонда | земли запаса | |
| 1 | 2 | 3 | 4 | 5 | 6 | 7 | 8 | 9 | 10 | 11 |
| 1. | Арамильский городской округ Свердловской области | 34 | 109 | 2071 | 65 | 0 | 719 | 0 | 13 | 2977 |
| 2. | Артемовский муниципальный округ Свердловской области | 3 | 109 568 | 12 909 | 1254 | 62 | 78 579 | 401 | 0 | 202 773 |
| 3. | Артинский муниципальный округ Свердловской области | 4 | 174 738 | 19 197 | 1138 | 22 | 79 366 | 868 | 2069 | 277 398 |
| 4. | Асбестовский муниципальный округ Свердловской области | 35 | 4924 | 10 765 | 2581 | 32 | 53 792 | 0 | 699 | 72 793 |
| 5. | Ачитский муниципальный округ Свердловской области | 5 | 126 801 | 6192 | 1091 | 26 | 69 934 | 651 | 2919 | 207 614 |
| 6. | Байкаловский муниципальный район Свердловской области | 6 | 167 178 | 11 888 | 425 | 0 | 48 346 | 72 | 1436 | 229 345 |
| 7. | Белоярский муниципальный округ Свердловской области | 7 | 69 518 | 15 135 | 3157 | 27 | 35 561 | 166 | 3040 | 126 604 |

| 1 | 2 | 3 | 4 | 5 | 6 | 7 | 8 | 9 | 10 | 11 |
|---|---|---|---|---|---|---|---|---|---|---|
| 8. | Березовский муниципальный округ Свердловской области | 36 | 7178 | 12 434 | 13 134 | 167 | 77 406 | 789 | 1439 | 112 547 |
| 9. | Бисертский муниципальный округ Свердловской области | 66 | 13 190 | 2610 | 472 | 0 | 112 853 | 0 | 61 | 129 186 |
| 10. | Верхнесалдинский муниципальный округ Свердловской области | 9 | 12 259 | 8413 | 18 433 | 5 | 124 594 | 232 | 5630 | 169 566 |
| 11. | Волчанский муниципальный округ Свердловской области | 40 | 733 | 6031 | 175 | 10 | 40 203 | 0 | 190 | 47 342 |
| 12. | Гаринский муниципальный округ Свердловской области | 11 | 134 560 | 2197 | 1187 | 12 | 1 466 108 | 22 884 | 50 467 | 1 677 415 |
| 13. | Городской округ ЗАТО Свободный Свердловской области | 72 | 113 | 93 | 27 460 | 0 | 197 | 108 | 0 | 27 971 |
| 14. | Городской округ «город Ирбит» Свердловской области | 45 | 685 | 5738 | 0 | 0 | 0 | 0 | 0 | 6423 |
| 15. | Городской округ «Город Лесной» Свердловской области | 55 | 2913 | 11 291 | 4237 | 22 | 15 703 | 459 | 1313 | 35 938 |
| 16. | Городской округ Верхнее Дуброво Свердловской области | 67 | 1297 | 1352 | 3 | 0 | 2074 | 0 | 0 | 4726 |
| 17. | Городской округ Верх-Нейвинский Свердловской области | 68 | 84 | 928 | 236 | 25 | 3851 | 0 | 0 | 5124 |
| 18. | Городской округ Верхняя Пышма Свердловской области | 37 | 11 647 | 7041 | 16 941 | 260 | 57 990 | 1376 | 10 088 | 105 343 |
| 19. | Городской округ Верхняя Тура Свердловской области | 39 | 1215 | 2384 | 88 | 0 | 19 844 | 0 | 102 | 23 633 |
| 20. | Городской округ ЗАТО Уральский Свердловской области | 74 | 32 | 10 | 797 | 0 | 160 | 0 | 0 | 999 |
| 21. | Городской округ Красноуфимск Свердловской области | 53 | 98 | 5160 | 106 | 0 | 7437 | 0 | 0 | 12 801 |
| 22. | Городской округ муниципальное образование «город Екатеринбург» | 42 | 0 | 114 289 | 0 | 0 | 0 | 0 | 0 | 114 289 |
| 23. | Городской округ Рефтинский Свердловской области | 70 | 159 | 948 | 1112 | 2 | 650 | 0 | 7 | 2878 |

| 1 | 2 | 3 | 4 | 5 | 6 | 7 | 8 | 9 | 10 | 11 |
|---|---|---|---|---|---|---|---|---|---|---|
| 24. | Ивдельский муниципальный округ Свердловской области | 44 | 6135 | 10 497 | 18 010 | 9609 | 2 007 814 | 13 431 | 22 908 | 2 088 404 |
| 25. | Каменский муниципальный округ Свердловской области | 13 | 149 840 | 13 488 | 3841 | 106 | 41 408 | 363 | 5556 | 214 602 |
| 26. | Каменск-Уральский городской округ Свердловской области | 46 | 0 | 14 224 | 0 | 0 | 0 | 0 | 0 | 14 224 |
| 27. | Камышловский городской округ Свердловской области | 47 | 75 | 5344 | 0 | 0 | 0 | 0 | 0 | 5419 |
| 28. | Камышловский муниципальный район Свердловской области | 14 | 112 809 | 12 168 | 26 788 | 57 | 67 102 |  | 2488 | 221 412 |
| 29. | Качканарский муниципальный округ Свердловской области | 49 | 905 | 7357 | 7012 | 0 | 14 061 | 0 | 2504 | 31 839 |
| 30. | Кировградский муниципальный округ Свердловской области | 50 | 2418 | 7909 | 949 | 6280 | 48 319 | 43 | 876 | 66 794 |
| 31. | Красноуфимский муниципальный округ Свердловской области | 15 | 142 901 | 20 802 | 2150 | 99 | 159 108 | 1742 | 4531 | 331 333 |
| 32. | Кушвинский муниципальный округ Свердловской области | 54 | 8508 | 8824 | 2317 | 1 | 195 805 | 0 | 1026 | 216 481 |
| 33. | Малышевский муниципальный округ Свердловской области | 69 | 19 | 1698 | 9 | 0 | 2265 | 0 | 0 | 3991 |
| 34. | Муниципальное образование муниципальный округ Богданович Свердловской области | 8 | 109 673 | 12 188 | 2251 | 25 | 24 170 | 1140 | 352 | 149 799 |
| 35. | Муниципальный округ Верхний Тагил Свердловской области | 38 | 3819 | 4111 | 626 | 1274 | 20 113 | 0 | 483 | 30 426 |
| 36. | Муниципальный округ Верхотурский Свердловской области | 10 | 87 290 | 6473 | 103 866 | 8 | 278 776 | 2741 | 13 407 | 492 561 |
| 37. | Муниципальный округ Горноуральский Свердловской области | 20 | 140 403 | 10 740 | 23 772 | 254 | 164 519 | 0 | 4913 | 344 601 |

| 1 | 2 | 3 | 4 | 5 | 6 | 7 | 8 | 9 | 10 | 11 |
|---|---|---|---|---|---|---|---|---|---|---|
| 38. | Муниципальный округ город Нижний Тагил Свердловской области | 57 | 34 384 | 31 619 | 2668 | 26 184 | 337 217 | 0 | 3287 | 435 359 |
| 39. | Муниципальный округ Дегтярск Свердловской области | 41 | 760 | 2168 | 334 | 26 | 14 178 | 0 | 0 | 17 466 |
| 40. | Муниципальный округ Заречный Свердловской области | 43 | 7516 | 2666 | 5217 | 115 | 14 371 | 0 | 42 | 29 927 |
| 41. | Муниципальный округ Ирбитское муниципальное образование Свердловской области | 12 | 289 665 | 12 727 | 1463 | 62 | 155 040 | 0 | 16 807 | 475 764 |
| 42. | Муниципальный округ Карпинск Свердловской области | 48 | 2591 | 9690 | 2487 | 5 | 536 951 | 0 | 346 | 552 070 |
| 43. | Муниципальный округ Краснотурьинск Свердловской области | 51 | 4172 | 7993 | 1713 | 14 | 57 692 | 0 | 309 | 71 893 |
| 44. | Муниципальный округ Красноуральск Свердловской области | 52 | 502 | 9644 | 30 187 | 19 | 121 217 | 0 | 1154 | 162 723 |
| 45. | Муниципальный округ Махнёвское муниципальное образование Свердловской области | 2 | 101 922 | 8901 | 940 | 0 | 399 067 | 604 | 29 | 511 463 |
| 46. | Муниципальный округ муниципальное образование Алапаевское Свердловской области | 1 | 173 690 | 10 126 | 3092 | 0 | 304 461 | 332 | 318 | 492 019 |
| 47. | Муниципальный округ город Алапаевск Свердловской области | 33 | 22 188 | 9833 | 3214 | 15 | 65 604 | 0 | 7344 | 108 198 |
| 48. | Муниципальный округ Нижняя Салда Свердловской области | 56 | 12 966 | 6873 | 1383 | 22 | 36 519 | 0 | 1317 | 59 080 |
| 49. | Муниципальный округ Пелым Свердловской области | 71 | 176 | 875 | 904 | 0 | 478 724 | 0 | 8 | 480 687 |
| 50. | Муниципальный округ Первоуральск Свердловской области | 59 | 33 956 | 17 416 | 3163 | 176 | 144 434 | 120 | 6110 | 205 375 |

| 1 | 2 | 3 | 4 | 5 | 6 | 7 | 8 | 9 | 10 | 11 |
|---|---|---|---|---|---|---|---|---|---|---|
| 51. | Муниципальный округ Ревда Свердловской области | 22 | 13 946 | 9173 | 633 | 33 | 69 435 | 1191 | 0 | 94 411 |
| 52. | Муниципальный округ Среднеуральск Свердловской области | 63 | 1286 | 2213 | 116 | 11 | 2899 | 1982 | 48 | 8555 |
| 53. | Муниципальный округ Староуткинск Свердловской области | 73 | 1572 | 1487 | 262 | 1 | 48 299 | 546 | 9942 | 62 109 |
| 54. | Муниципальный округ Сухой Лог Свердловской области | 65 | 78 446 | 8898 | 4427 | 36 | 73 269 | 2905 | 470 | 168 451 |
| 55. | Невьянский муниципальный округ Свердловской области | 16 | 51 188 | 7909 | 4930 | 212 | 114 834 | 5606 | 6945 | 191 624 |
| 56. | Нижнесергинский муниципальный район Свердловской области | 17 | 98 894 | 15 260 | 1831 | 129 | 248 405 | 588 | 4827 | 369 934 |
| 57. | Нижнетуринский муниципальный округ Свердловской области | 18 | 11 581 | 8751 | 26 798 | 6 | 140 754 | 410 | 5695 | 193 995 |
| 58. | Новолялинский муниципальный округ Свердловской области | 19 | 12 293 | 5877 | 1196 | 6 | 598 458 | 765 | 2001 | 620 596 |
| 59. | Новоуральский городской округ Свердловской области | 58 | 10 687 | 11 152 | 1184 | 4 | 17 555 | 1041 | 436 | 42 059 |
| 60. | Полевской муниципальный округ Свердловской области | 60 | 17 358 | 10 174 | 1493 | 71 | 123 310 | 554 | 2098 | 155 058 |
| 61. | Пышминский муниципальный округ Свердловской области | 21 | 97 625 | 5295 | 657 | 88 | 85 064 | 926 | 250 | 189 905 |
| 62. | Режевской муниципальный округ Свердловской области | 23 | 74 413 | 18 213 | 3617 | 142 | 97 887 | 0 | 665 | 194 937 |
| 63. | Североуральский муниципальный округ Свердловской области | 61 | 1462 | 6196 | 9302 | 70 541 | 262 863 | 0 | 9 | 350 373 |
| 64. | Серовский муниципальный округ Свердловской области | 62 | 31 959 | 14 944 | 7752 | 18 | 605 599 | 548 | 11 919 | 672 739 |
| 65. | Слободо-Туринский муниципальный район Свердловской области | 25 | 202 475 | 4580 | 630 | 0 | 50 084 | 1935 | 9243 | 268 947 |

| 1 | 2 | 3 | 4 | 5 | 6 | 7 | 8 | 9 | 10 | 11 |
|---|---|---|---|---|---|---|---|---|---|---|
| 66. | Сосьвинский муниципальный округ Свердловской области | 24 | 26 026 | 3510 | 1633 | 0 | 445 356 | 208 | 832 | 477 565 |
| 67. | Сысертский муниципальный округ Свердловской области | 26 | 57 285 | 11 632 | 2573 | 430 | 116 740 | 568 | 11 020 | 200 248 |
| 68. | Таборинский муниципальный район Свердловской области | 27 | 84 359 | 5296 | 464 | 12 | 989 423 | 8220 | 48 933 | 1 136 707 |
| 69. | Тавдинский муниципальный округ Свердловской области | 28 | 114 150 | 19 249 | 2032 | 33 | 508 056 | 8286 | 4252 | 656 058 |
| 70. | Талицкий муниципальный округ Свердловской области | 29 | 244 291 | 17 278 | 8164 | 26 634 | 148 227 | 313 | 956 | 445 863 |
| 71. | Тугулымский муниципальный округ Свердловской области | 30 | 137 909 | 10 557 | 1748 | 22 774 | 159 121 | 562 | 580 | 333 251 |
| 72. | Туринский муниципальный округ Свердловской области | 31 | 253 241 | 8529 | 22 778 | 0 | 460 314 | 5970 | 474 | 751 306 |
| 73. | Шалинский муниципальный округ Свердловской области | 32 | 97 751 | 9641 | 2051 | 6 | 310 710 | 775 | 7398 | 428 332 |
| 74. | Итого по Свердловской области | | 4 008 479 | 741 244 | 448 719 | 166 210 | 13 660 964 | 92 421 | 304 581 | 19 422 618 |

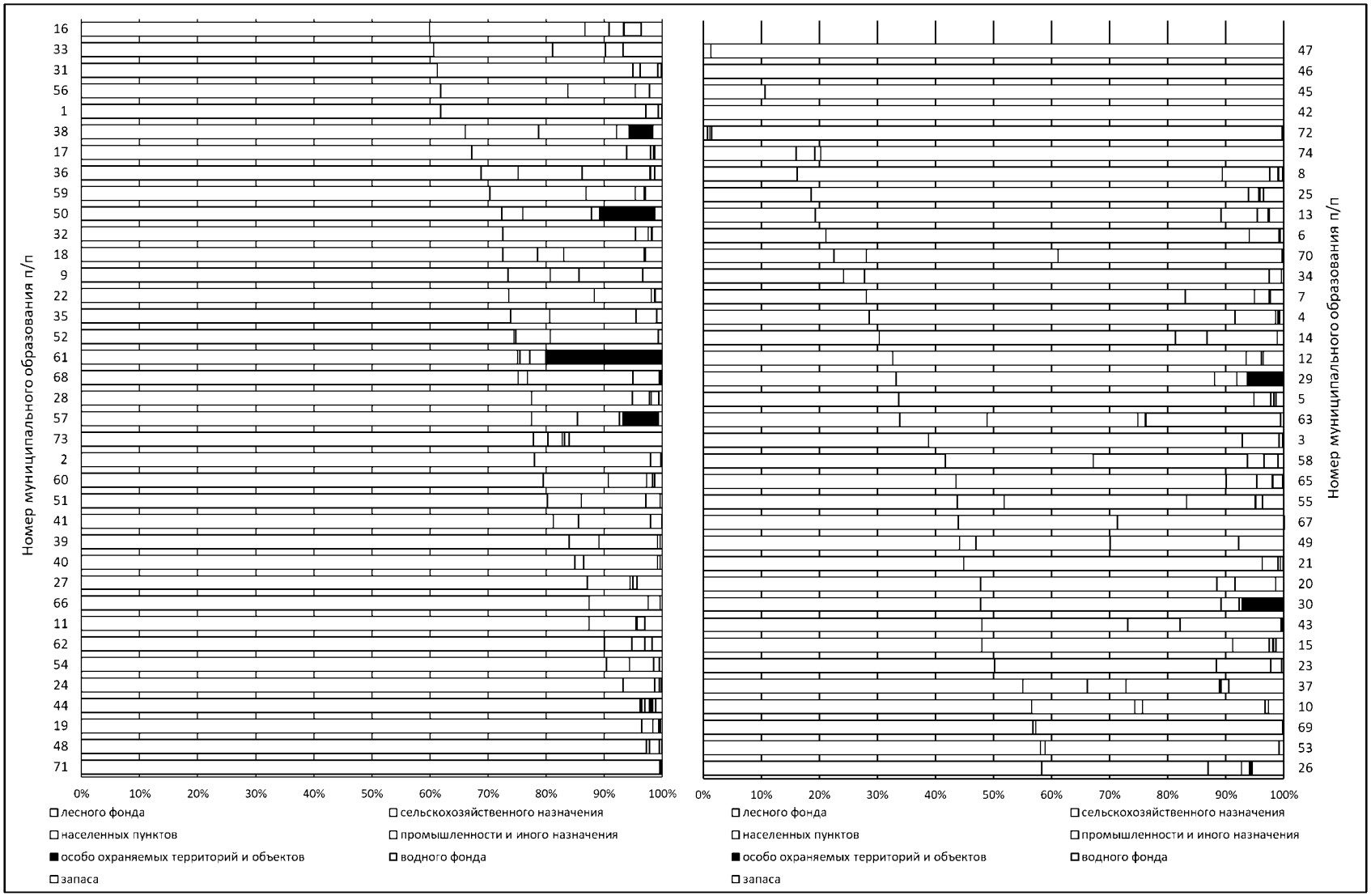


Рисунок 49. Структура земель муниципальных образований, расположенных на территории Свердловской области (номера муниципальных образований соответствуют наименованиям муниципальных образований, расположенным на территории Свердловской области, приведенным в таблице 28), по категориям по состоянию на 1 января 2023 года (процентов от общей площади)

Таблица 29

**Распределение общей площади земель Свердловской области по угодьям в муниципальных образованиях, расположенных на территории Свердловской области, на 1 января 2023 года**

(га)

| Номер строки | Муниципальные образования, расположенные на территории Свердловской области | общая площадь | Сельскохозяйственные угодья | | | | | | в стадии мелиоративного строительства и восстановления плодородия | лесные земли | под лесными насаждениями | под водой | земли застройки | под дорогами | болота | нарушенные земли | прочие угодья |
|---|---|---|---|---|---|---|---|---|---|---|---|---|---|---|---|---|---|
| | | | всего | в том числе | | | | | | | | | | | | | |
| | | | | пашня | залежь | многолетние насаждения | сенокосы | пастбища | | | | | | | | | |
| 1 | 2 | 3 | 4 | 5 | 6 | 7 | 8 | 9 | 10 | 11 | 12 | 13 | 14 | 15 | 16 | 17 | 18 |
| 1. | Арамильский городской округ Свердловской области | 2977 | 452 | 323 | | 95 | 13 | 21 | | 1106 | 22 | 69 | 827 | 272 | 5 | | 224 |
| 2. | Артемовский муниципальный округ Свердловской области | 202 773 | 47 825 | 20 258 | 12 755 | 502 | 7518 | 6792 | | 137 582 | 2239 | 1877 | 3988 | 3142 | 4960 | 122 | 1038 |
| 3. | Артинский муниципальный округ Свердловской области | 277 398 | 149 571 | 115 647 | 5 | 14 | 12 088 | 2 1817 | | 107 109 | 9268 | 2105 | 2647 | 4003 | 997 | 228 | 1470 |
| 4. | Асбестовский муниципальный округ Свердловской области | 72 793 | 5349 | 2962 | 101 | 691 | 1495 | 100 | | 51 782 | 172 | 2030 | 2984 | 1463 | 320 | 5565 | 3128 |
| 5. | Ачитский муниципальный округ Свердловской области | 207 614 | 78 014 | 59 142 | | 20 | 10 541 | 8311 | | 115 374 | 4983 | 1384 | 1097 | 3530 | 2237 | 442 | 553 |
| 6. | Байкаловский муниципальный район Свердловской области | 229 345 | 104 144 | 71 873 | 134 | 74 | 17 389 | 14 674 | | 104 366 | 7520 | 2329 | 735 | 3532 | 5839 | 325 | 555 |
| 7. | Белоярский муниципальный округ Свердловской области | 126 604 | 57 039 | 42 221 | | 1523 | 6666 | 6629 | | 53 156 | 3392 | 1737 | 1872 | 3508 | 4277 | 620 | 1003 |
| 8. | Березовский муниципальный округ Свердловской области | 112 547 | 11 592 | 4977 | | 885 | 4693 | 1037 | 303 | 77 914 | 2689 | 1436 | 1811 | 3958 | 1904 | 8636 | 2304 |
| 9. | Бисертский муниципальный округ Свердловской области | 129 186 | 11 456 | 4034 | | 65 | 6283 | 1074 | | 112 863 | 1116 | 733 | 424 | 1691 | 60 | 79 | 764 |
| 10. | Верхнесалдинский муниципальный округ Свердловской области | 169 566 | 16 239 | 5526 | | 464 | 8963 | 1286 | | 125 334 | 959 | 2378 | 2541 | 1768 | 11 642 | 5607 | 3098 |
| 11. | Волчанский муниципальный округ Свердловской области | 47 342 | 2116 | 1045 | | 34 | 663 | 374 | 12 | 39 646 | 24 | 64 | 741 | 974 | 609 | 1042 | 2114 |
| 12. | Гаринский муниципальный округ Свердловской области | 1 677 415 | 62 495 | 12 641 | | | 42 483 | 7371 | | 1 057 018 | 5178 | 53 381 | 865 | 5454 | 490 386 | 42 | 2596 |
| 13. | Городской округ ЗАТО Свободный Свердловской области | 27 971 | 2008 | 51 | | | 1944 | 13 | | 24 919 | 8 | 142 | 33 | 21 | 834 | | 6 |
| 14. | Городской округ «город Ирбит» Свердловской области | 6423 | 2145 | 843 | | 322 | 644 | 336 | | 1781 | 112 | 187 | 1052 | 819 | 26 | 93 | 208 |
| 15. | Городской округ «Город Лесной» Свердловской области | 35 938 | 3602 | 2020 | | 549 | 881 | 152 | | 27 428 | 33 | 334 | 1765 | 1156 | 99 | 382 | 1139 |
| 16. | Городской округ Верхнее Дуброво Свердловской области | 4726 | 631 | 307 | | 270 | 20 | 34 | | 3318 | 23 | 10 | 365 | 206 | 146 | 1 | 26 |
| 17. | Городской округ Верх-Нейвинский Свердловской области | 5124 | 392 | 228 | | 153 | 9 | 2 | | 3294 | 80 | 86 | 216 | 244 | 535 | 184 | 93 |
| 18. | Городской округ Верхняя Пышма Свердловской области | 105 343 | 10 504 | 4310 | | 1655 | 3955 | 584 | | 69 941 | 2926 | 2875 | 3301 | 2742 | 5231 | 3849 | 3974 |
| 19. | Городской округ Верхняя Тура Свердловской области | 23 633 | 2869 | 1494 | | 29 | 949 | 397 | | 18 464 | 44 | 326 | 480 | 579 | 486 | | 385 |
| 20. | Городской округ ЗАТО Уральский Свердловской области | 999 | 33 | | | 33 | | | | 788 | 3 | | 81 | 87 | | | 7 |

| 1 | 2 | 3 | 4 | 5 | 6 | 7 | 8 | 9 | 10 | 11 | 12 | 13 | 14 | 15 | 16 | 17 | 18 |
|---|---|---|---|---|---|---|---|---|---|---|---|---|---|---|---|---|---|
| 21. | Городской округ Красноуфимск Свердловской области | 12 801 | 1987 | 1043 | | 250 | 159 | 535 | | 8112 | 406 | 309 | 738 | 687 | 210 | 37 | 315 |
| 22. | Городской округ муниципальное образование «город Екатеринбург» | 114 289 | 20 601 | 11 032 | | 4119 | 4378 | 1072 | | 49 194 | 1644 | 7924 | 23 978 | 4745 | 2486 | 995 | 2722 |
| 23. | Городской округ Рефтинский Свердловской области | 2878 | 222 | 68 | | 149 | 5 | | | 1093 | 118 | 736 | 486 | 89 | 65 | | 69 |
| 24. | Ивдельский муниципальный округ Свердловской области | 2 088 404 | 19 505 | 2505 | | 130 | 12 102 | 4768 | | 1 650 532 | 2199 | 16 968 | 2402 | 13 548 | 326 955 | 1411 | 54 884 |
| 25. | Каменский муниципальный округ Свердловской области | 214 602 | 121 527 | 89 705 | 11 | 1430 | 14 862 | 15 519 | | 63 644 | 5017 | 4245 | 2851 | 4911 | 10 330 | 593 | 1484 |
| 26. | Каменск-Уральский городской округ Свердловской области | 14 224 | 3278 | 2311 | | 967 | | | | 2676 | 6 | 500 | 5314 | 1336 | | 953 | 161 |
| 27. | Камышловский городской округ Свердловской области | 5419 | 902 | 485 | 1 | 125 | 10 | 281 | | 2512 | 54 | 76 | 781 | 866 | 95 | 35 | 98 |
| 28. | Камышловский муниципальный район Свердловской области | 221 412 | 102 338 | 52 329 | 11 925 | 247 | 20 452 | 17 385 | | 95 464 | 7318 | 996 | 1100 | 4002 | 8966 | 92 | 1136 |
| 29. | Качканарский муниципальный округ Свердловской области | 31 839 | 1411 | 305 | | 781 | 307 | 18 | | 20 899 | | 1511 | 1433 | 912 | 7 | 3035 | 2631 |
| 30. | Кировградский муниципальный округ Свердловской области | 66 794 | 3137 | 797 | | 150 | 988 | 1202 | | 51 808 | 2649 | 1580 | 1713 | 1381 | 1826 | 1018 | 1682 |
| 31. | Красноуфимский муниципальный округ Свердловской области | 331 333 | 124 815 | 94 757 | | 454 | 12 349 | 17 255 | | 183 258 | 9195 | 2943 | 2128 | 5970 | 1392 | 207 | 1425 |
| 32. | Кушвинский муниципальный округ Свердловской области | 216 481 | 10 014 | 3578 | | 352 | 5417 | 667 | | 192 398 | 187 | 1133 | 2070 | 3091 | 732 | 1534 | 5322 |
| 33. | Малышевский муниципальный округ Свердловской области | 3991 | 348 | 284 | | 53 | | | | 2182 | 120 | 53 | 423 | 66 | 403 | 366 | 30 |
| 34. | Муниципальное образование муниципальный округ Богданович Свердловской области | 149 799 | 76 963 | 50 361 | | 441 | 14 339 | 11 822 | | 50 784 | 6154 | 2311 | 2236 | 3308 | 5836 | 678 | 1529 |
| 35. | Муниципальный округ Верхний Тагил Свердловской области | 30 426 | 3598 | 999 | | 58 | 1761 | 780 | | 22 840 | 386 | 698 | 473 | 434 | 120 | 532 | 1345 |
| 36. | Муниципальный округ Верхотурский Свердловской области | 492 561 | 36 137 | 18186 | | | 11 419 | 6532 | | 399 789 | 2202 | 4416 | 2068 | 3924 | 39 346 | 486 | 4193 |
| 37. | Муниципальный округ Горноуральский Свердловской области | 344 601 | 78 161 | 47667 | | 1192 | 21 099 | 8203 | | 226 481 | 5984 | 4106 | 2415 | 6116 | 4121 | 346 | 16 871 |
| 38. | Муниципальный округ город Нижний Тагил Свердловской области | 435 359 | 29 723 | 10 066 | 51 | 1534 | 15 944 | 2128 | | 367 797 | 2490 | 7041 | 11 816 | 7315 | 1292 | 1981 | 5904 |
| 39. | Муниципальный округ Дегтярск Свердловской области | 17 466 | 2159 | 941 | | 69 | 842 | 307 | | 12 688 | 14 | 268 | 1004 | 538 | 122 | 295 | 378 |
| 40. | Муниципальный округ Заречный Свердловской области | 29 927 | 5891 | 3899 | | 274 | 943 | 775 | | 16 000 | 77 | 3853 | 1557 | 858 | 1146 | 166 | 379 |
| 41. | Муниципальный округ Ирбитское муниципальное образование Свердловской области | 475 764 | 165 802 | 106 715 | 30 | 434 | 32 478 | 26 145 | | 266 780 | 11 967 | 3533 | 1147 | 5713 | 16 941 | 949 | 2932 |
| 42. | Муниципальный округ Карпинск Свердловской области | 552 070 | 7316 | 2349 | | 190 | 3980 | 797 | 33 | 499 635 | 82 | 6938 | 1348 | 3703 | 12 843 | 1321 | 18 851 |
| 43. | Муниципальный округ Краснотурьинск Свердловской области | 71 893 | 4915 | 2680 | | 804 | 1180 | 251 | | 52 831 | 305 | 890 | 2064 | 1287 | 202 | 1572 | 7827 |
| 44. | Муниципальный округ Красноуральск Свердловской области | 162 723 | 5131 | 1476 | | 121 | 2581 | 953 | | 143 315 | 324 | 918 | 1788 | 1322 | 6298 | 1232 | 2395 |
| 45. | Муниципальный округ Махнёвское муниципальное образование Свердловской области | 511 463 | 37 614 | 19 589 | 1281 | 13 | 11 014 | 5717 | | 416 032 | 9669 | 3207 | 743 | 4601 | 34 419 | 175 | 5003 |
| 46. | Муниципальный округ муниципальное образование Алапаевское Свердловской области | 492 019 | 93 164 | 56 621 | 4603 | 92 | 19 396 | 12 452 | | 344 238 | 14 364 | 2731 | 2308 | 6751 | 26 263 | 788 | 1412 |
| 47. | Муниципальный округ город Алапаевск Свердловской области | 108 198 | 16 478 | 4286 | 2257 | 251 | 6273 | 3411 | | 84 915 | 158 | 882 | 1398 | 2540 | 532 | 84 | 1211 |
| 48. | Муниципальный округ Нижняя Салда Свердловской области | 59 080 | 7800 | 4315 | | 219 | 2419 | 847 | | 43 737 | 155 | 896 | 1932 | 818 | 3034 | 216 | 492 |

| 1 | 2 | 3 | 4 | 5 | 6 | 7 | 8 | 9 | 10 | 11 | 12 | 13 | 14 | 15 | 16 | 17 | 18 |
|---|---|---|---|---|---|---|---|---|---|---|---|---|---|---|---|---|---|
| 49. | Муниципальный округ Пелым Свердловской области | 480 687 | 199 | 60 | | | 139 | | | 479 253 | 115 | 4 | 383 | 534 | 62 | 73 | 64 |
| 50. | Муниципальный округ Первоуральск Свердловской области | 205 375 | 27 485 | 11 665 | | 1671 | 10 275 | 3874 | | 159 919 | 2203 | 1549 | 3552 | 5696 | 1038 | 867 | 3066 |
| 51. | Муниципальный округ Ревда Свердловской области | 94 411 | 15 049 | 4524 | 166 | 617 | 7778 | 1964 | | 70 900 | 568 | 2010 | 2390 | 1699 | 125 | 695 | 975 |
| 52. | Муниципальный округ Среднеуральск Свердловской области | 8555 | 1387 | 837 | | 202 | 338 | 10 | | 2599 | 453 | 2075 | 402 | 375 | 958 | 63 | 243 |
| 53. | Муниципальный округ Староуткинск Свердловской области | 62 109 | 10 421 | 2013 | 332 | 1 | 7230 | 845 | | 47608 | 132 | 1434 | 152 | 1910 | 114 | 9 | 329 |
| 54. | Муниципальный округ Сухой Лог Свердловской области | 168 451 | 46 205 | 29 817 | 550 | 464 | 10 682 | 4692 | | 93 477 | 6254 | 4893 | 2124 | 2558 | 8809 | 2000 | 2131 |
| 55. | Невьянский муниципальный округ Свердловской области | 191 624 | 38 026 | 22 411 | | 1669 | 9455 | 4491 | | 123 418 | 2105 | 8105 | 3469 | 4375 | 5418 | 3290 | 3418 |
| 56. | Нижнесергинский муниципальный район Свердловской области | 369 934 | 79 752 | 43 319 | 10 | 228 | 26 670 | 9525 | 80 | 266 517 | 7583 | 2901 | 3738 | 6365 | 928 | 243 | 1827 |
| 57. | Нижнетуринский муниципальный округ Свердловской области | 193 995 | 11 535 | 5998 | | 353 | 3865 | 1319 | | 165 335 | 454 | 2430 | 966 | 2712 | 4790 | 1529 | 4244 |
| 58. | Новолялинский муниципальный округ Свердловской области | 620 596 | 17 400 | 6373 | | 18 | 8615 | 2394 | | 560 880 | 1527 | 3796 | 1324 | 7650 | 22 185 | 93 | 5741 |
| 59. | Новоуральский городской округ Свердловской области | 42 059 | 5878 | 3255 | | 469 | 1635 | 519 | 63 | 27 695 | 1223 | 1680 | 2792 | 1458 | 226 | 122 | 922 |
| 60. | Полевской муниципальный округ Свердловской области | 155 058 | 16 572 | 3935 | | 1159 | 10 366 | 1112 | | 123 766 | 1276 | 2028 | 5019 | 3741 | 988 | 368 | 1300 |
| 61. | Пышминский муниципальный округ Свердловской области | 189 905 | 83 686 | 52 115 | 278 | 60 | 18 952 | 12 281 | | 87 549 | 5711 | 1137 | 1396 | 2476 | 5995 | 26 | 1929 |
| 62. | Режевской муниципальный округ Свердловской области | 194 937 | 47 969 | 35 724 | 1991 | 567 | 4203 | 5484 | | 128 708 | 1489 | 1612 | 2782 | 2768 | 7110 | 616 | 1883 |
| 63. | Североуральский муниципальный округ Свердловской области | 350 373 | 4758 | 1242 | | 411 | 2471 | 634 | | 304 781 | 73 | 3073 | 2678 | 3072 | 17 593 | 233 | 14 112 |
| 64. | Серовский муниципальный округ Свердловской области | 672 739 | 21 404 | 8050 | 2 | 782 | 9469 | 3101 | | 557 325 | 2519 | 4721 | 4346 | 9215 | 65 988 | 942 | 6279 |
| 65. | Слободо-Туринский муниципальный район Свердловской области | 268 947 | 82 248 | 53 399 | | | 16 292 | 12 557 | | 130 467 | 13 151 | 4494 | 1974 | 2494 | 32 572 | 446 | 1101 |
| 66. | Сосьвинский муниципальный округ Свердловской области | 477 565 | 20 612 | 6259 | 25 | | 10 795 | 3533 | | 325 961 | 1635 | 3767 | 1597 | 4766 | 116 748 | | 2479 |
| 67. | Сысертский муниципальный округ Свердловской области | 200 248 | 46 154 | 32 052 | 483 | 1159 | 9421 | 3039 | | 128 775 | 3225 | 4338 | 4537 | 6460 | 5598 | 407 | 754 |
| 68. | Таборинский муниципальный район Свердловской области | 1 136 707 | 34 062 | 15 644 | | 8 | 14 579 | 3831 | | 680 896 | 18 540 | 15 150 | 1194 | 2829 | 383 427 | 24 | 585 |
| 69. | Тавдинский муниципальный округ Свердловской области | 656 058 | 49 236 | 14 082 | 6979 | 269 | 22 507 | 5399 | 97 | 386 691 | 2612 | 18 666 | 2691 | 4750 | 189 108 | 199 | 2008 |
| 70. | Талицкий муниципальный округ Свердловской области | 445 863 | 147 208 | 69 342 | 34 457 | 239 | 22 684 | 20 486 | | 256 956 | 6033 | 2597 | 2837 | 6976 | 21 025 | 197 | 2034 |
| 71. | Тугулымский муниципальный округ Свердловской области | 333 251 | 63 565 | 37 480 | 10 518 | 47 | 7674 | 7846 | | 219 619 | 19 135 | 2311 | 1204 | 5187 | 20 953 | 45 | 1232 |
| 72. | Туринский муниципальный округ Свердловской области | 751 306 | 112 090 | 59 069 | 1728 | 214 | 30 588 | 20 491 | | 516 094 | 6067 | 9765 | 1768 | 4668 | 97 372 | 510 | 2972 |
| 73. | Шалинский муниципальный округ Свердловской области | 428 332 | 36 009 | 17 097 | 526 | 6 | 10 868 | 7512 | | 381 666 | 1919 | 2417 | 758 | 4419 | 215 | 50 | 879 |
| 74. | Итого по Свердловской области | 19 422 618 | 2 568 323 | 1 475 013 | 91 199 | 32 890 | 621 456 | 347 765 | 588 | 13 631 672 | 230 037 | 262 098 | 163 612 | 229 134 | 2 045 920 | 61 361 | 229 873 |

Таблица 30

**Распределение категории земель сельскохозяйственного назначения по угодьям в муниципальных образованиях, расположенных на территории Свердловской области, на 1 января 2023 года**

(га)

| Номер строки | Муниципальные образования, расположенные на территории Свердловской области | общая площадь | сельскохозяйственные угодья | | | | | | в стадии мелиоративного устройства и восстановления плодородия | лесные земли | под лесными насаждениями | под водой | земли застройки | под дорогами | болота | нарушенные земли | прочие угодья |
|---|---|---|---|---|---|---|---|---|---|---|---|---|---|---|---|---|---|
| | | | всего | в том числе | | | | | | | | | | | | | |
| | | | | пашня | залежь | многолетние насаждения | сенокосы | пастбища | | | | | | | | | |
| 1 | 2 | 3 | 4 | 5 | 6 | 7 | 8 | 9 | 10 | 10 | 12 | 13 | 14 | 15 | 16 | 17 | 18 |
| 1. | Арамильский городской округ Свердловской области | 109 | 95 | 32 | | 51 | 6 | 6 | | 2 | | | | 10 | | | 2 |
| 2. | Артемовский муниципальный округ Свердловской области | 109 568 | 39 599 | 17 356 | 12 752 | 235 | 5201 | 4055 | | 62 602 | 2032 | 972 | 143 | 573 | 3559 | 29 | 59 |
| 3. | Артинский муниципальный округ Свердловской области | 174 738 | 134 149 | 111 156 | 5 | | 9466 | 13 522 | | 29 638 | 7521 | 440 | 613 | 1221 | 478 | 120 | 558 |
| 4. | Асбестовский муниципальный округ Свердловской области | 4924 | 3091 | 2242 | 63 | 384 | 371 | 31 | | 1255 | 57 | 63 | 14 | 158 | 8 | 5 | 273 |
| 5. | Ачитский муниципальный округ Свердловской области | 126 801 | 69 256 | 54 722 | | 16 | 8278 | 6240 | | 48 069 | 4685 | 797 | 343 | 1283 | 1783 | 421 | 164 |
| 6. | Байкаловский муниципальный район Свердловской области | 167 178 | 93 666 | 69 780 | 104 | 21 | 15 196 | 8565 | | 57 676 | 7309 | 1687 | 142 | 1386 | 4717 | 295 | 300 |
| 7. | Белоярский муниципальный округ Свердловской области | 69 518 | 45 100 | 36 341 | | 925 | 4486 | 3348 | | 17 451 | 2599 | 765 | 88 | 643 | 2257 | 527 | 88 |
| 8. | Березовский муниципальный округ Свердловской области | 7178 | 2625 | 1086 | | 564 | 726 | 249 | 300 | 2845 | 630 | 83 | 16 | 136 | 341 | 85 | 117 |
| 9. | Бисертский муниципальный округ Свердловской области | 13 190 | 5906 | 3263 | | | 2196 | 447 | | 6128 | 851 | 49 | 28 | 159 | | 7 | 62 |
| 10. | Верхнесалдинский муниципальный округ Свердловской области | 12 259 | 5330 | 3373 | | 31 | 1448 | 478 | | 6174 | 117 | 9 | 45 | 103 | 430 | | 51 |
| 11. | Волчанский муниципальный округ Свердловской области | 733 | 733 | 733 | | | | | | | | | | | | | |
| 12. | Гаринский муниципальный округ Свердловской области | 134 560 | 31 447 | 9461 | | | 16 581 | 5405 | | 77 389 | 4237 | 3109 | 121 | 568 | 17 236 | 2 | 451 |
| 13. | Городской округ ЗАТО Свободный Свердловской области | 113 | 39 | | | | 39 | | | 60 | 1 | 12 | | | | | 1 |
| 14. | Городской округ «город Ирбит» Свердловской области | 685 | | | | | | | | | | 158 | | 425 | 20 | 67 | 15 |
| 15. | Городской округ «Город Лесной» Свердловской области | 2913 | 2023 | 1764 | | 164 | 83 | 12 | | 713 | 9 | 21 | | 58 | 31 | | 58 |
| 16. | Городской округ Верхнее Дуброво Свердловской области | 1297 | 48 | 14 | | | 9 | 25 | | 1154 | 1 | | | 4 | 90 | | |
| 17. | Городской округ Верх-Нейвинский Свердловской области | 84 | 65 | | | 65 | | | | | | 1 | 15 | 3 | | | |
| 18. | Городской округ Верхняя Пышма Свердловской области | 11 647 | 6204 | 2928 | | 1289 | 1718 | 269 | | 4048 | 52 | 346 | 38 | 443 | 424 | 54 | 38 |
| 19. | Городской округ Верхняя Тура Свердловской области | 1215 | 817 | 744 | | | 42 | 31 | | 362 | | | | 10 | 2 | | 24 |
| 20. | Городской округ ЗАТО Уральский Свердловской области | 32 | 31 | | | 31 | | | | | | | | 1 | | | |
| 21. | Городской округ Красноуфимск Свердловской области | 98 | 76 | 70 | | | 1 | 5 | | 12 | | 1 | 7 | 2 | | | |
| 22. | Городской округ муниципальное образование «город Екатеринбург» | | | | | | | | | | | | | | | | |
| 23. | Городской округ Рефтинский Свердловской области | 159 | 26 | | | 26 | | | | 88 | | | 37 | 8 | | | |

| 1 | 2 | 3 | 4 | 5 | 6 | 7 | 8 | 9 | 10 | 10 | 12 | 13 | 14 | 15 | 16 | 17 | 18 |
|---|---|---|---|---|---|---|---|---|---|---|---|---|---|---|---|---|---|
| 24. | Ивдельский муниципальный округ Свердловской области | 6135 | 4574 | 698 | | | 3356 | 520 | | 1077 | 247 | 32 | 1 | 7 | 194 | | 3 |
| 25. | Каменский муниципальный округ Свердловской области | 149 840 | 108 624 | 83 961 | 11 | 1262 | 13 137 | 10 253 | | 24 283 | 4062 | 3411 | 639 | 1358 | 6703 | 225 | 535 |
| 26. | Каменск-Уральский городской округ Свердловской области | | | | | | | | | | | | | | | | |
| 27. | Камышловский городской округ Свердловской области | 112 809 | 84 543 | 48 774 | 11 427 | 182 | 14 623 | 9537 | | 17 807 | 6313 | 538 | 234 | 626 | 2428 | 4 | 316 |
| 27. | Камышловский муниципальный район Свердловской области | 75 | 66 | 61 | 1 | | | 4 | | | | | | 1 | | | 8 |
| 29. | Качканарский муниципальный округ Свердловской области | 905 | 671 | 21 | | 571 | 68 | 11 | | 129 | | | | 105 | | | |
| 30. | Кировградский муниципальный округ Свердловской области | 2418 | 534 | 87 | | 59 | И | 377 | | 1569 | 283 | 6 | 1 | 19 | | | 6 |
| 31. | Красноуфимский муниципальный округ Свердловской области | 142 901 | 106 106 | 88 685 | | 421 | 7286 | 9714 | | 25 996 | 7266 | 408 | 326 | 1397 | 823 | 26 | 553 |
| 32. | Кушвинский муниципальный округ Свердловской области | 8508 | 2445 | 1495 | | 102 | 612 | 236 | | 5310 | 55 | 96 | 16 | 88 | 433 | | 65 |
| 33. | Малышевский муниципальный округ Свердловской области | 19 | 17 | | | 17 | | | | | | | | 2 | | | |
| 34. | Муниципальное образование муниципальный округ Богданович Свердловской области | 109 673 | 67 870 | 47 698 | | 290 | 12 967 | 6915 | | 28 466 | 5997 | 872 | 50 | 827 | 4600 | 296 | 695 |
| 35. | Муниципальный округ Верхний Тагил Свердловской области | 3819 | 1600 | 518 | | 10 | 452 | 620 | | 1464 | 265 | 209 | 99 | 49 | 47 | | 86 |
| 36. | Муниципальный округ Верхотурский Свердловской области | 87 290 | 27 107 | 15 878 | | | 6982 | 4247 | | 47 498 | 1833 | 700 | 449 | 340 | 7673 | 93 | 1597 |
| 37. | Муниципальный округ Горноуральский Свердловской области | 140 403 | 59 718 | 42 263 | | 1166 | 11 024 | 5265 | | 68 130 | 5229 | 1078 | 625 | 1427 | 3635 | 109 | 452 |
| 38. | Муниципальный округ город Нижний Тагил Свердловской области | 34 384 | 9796 | 5405 | | 439 | 2898 | 1054 | | 22 052 | 1205 | 432 | 49 | 272 | 289 | | 289 |
| 39. | Муниципальный округ Дегтярск Свердловской области | 760 | 414 | 203 | | 28 | 165 | 18 | | 290 | 14 | 1 | | 16 | | 1 | 24 |
| 40. | Муниципальный округ Заречный Свердловской области | 7516 | 4425 | 3390 | | 136 | 397 | 502 | | 2342 | 31 | 12 | 7 | 81 | 562 | 36 | 20 |
| 41. | Муниципальный округ Ирбитское муниципальное образование Свердловской области | 289 665 | 150 271 | 101 725 | 23 | 378 | 28 385 | 19 760 | | 109 059 | 10 914 | 2821 | 288 | 2387 | 11 473 | 919 | 1533 |
| 42. | Муниципальный округ Карпинск Свердловской области | 2591 | 1617 | 1321 | | 84 | 167 | 45 | 4 | 778 | 44 | 4 | 47 | 59 | 1 | | 37 |
| 43. | Муниципальный округ Краснотурьинск Свердловской области | 4172 | 2890 | 2121 | | 208 | 408 | 153 | | | 146 | 21 | 39 | 39 | 2 | | 1035 |
| 44. | Муниципальный округ Красноуральск Свердловской области | 502 | 463 | 314 | | 43 | 91 | 15 | | 1 | | | | 24 | 1 | | 13 |
| 45. | Муниципальный округ Махнёвское муниципальное образование Свердловской области | 101 922 | 31 034 | 18 134 | 1281 | | 7749 | 3870 | | 56 021 | 9141 | 1600 | 20 | 692 | 3274 | | 140 |
| 46. | Муниципальный округ муниципальное образование Алапаевское Свердловской области | 173 690 | 84 403 | 54 266 | 4603 | 17 | 16 377 | 9140 | | 60 015 | 14 287 | 1626 | 53 | 1381 | 10 994 | 525 | 406 |
| 47. | Муниципальный округ город Алапаевск Свердловской области | 22 188 | 7726 | 2592 | 2018 | 49 | 2287 | 780 | | 13 783 | 127 | 124 | 4 | 130 | 40 | 3 | 251 |
| 48. | Муниципальный округ Нижняя Салда Свердловской области | 12 966 | 3335 | 2111 | | 41 | 1029 | 154 | | 9280 | 33 | 48 | 29 | 68 | 117 | 31 | 25 |
| 49. | Муниципальный округ Пелым Свердловской области | 176 | 151 | 13 | | | 138 | | | | 25 | | | | | | |
| 50. | Муниципальный округ Первоуральск Свердловской области | 33 956 | 14 041 | 8011 | | 1179 | 3798 | 1053 | | 17 285 | 1052 | 100 | 151 | 457 | 278 | 95 | 497 |
| 51. | Муниципальный округ Ревда Свердловской области | 13 946 | 6350 | 2493 | | 390 | 2785 | 682 | | 6635 | 470 | 42 | 57 | 248 | 49 | 6 | 89 |

| 1 | 2 | 3 | 4 | 5 | 6 | 7 | 8 | 9 | 10 | 10 | 12 | 13 | 14 | 15 | 16 | 17 | 18 |
|---|---|---|---|---|---|---|---|---|---|---|---|---|---|---|---|---|---|
| 52. | Муниципальный округ Среднеуральск Свердловской области | 1286 | 617 | 357 | | 84 | 176 | | | 606 | | | 20 | 27 | | 16 | |
| 53. | Муниципальный округ Староуткинск Свердловской области | 1572 | 1542 | 991 | 257 | 1 | 218 | 75 | | 6 | 3 | | 7 | 11 | | | 3 |
| 54. | Муниципальный округ Сухой Лог Свердловской области | 78 446 | 39 158 | 26 925 | 550 | 275 | 8580 | 2828 | | 25 078 | 5946 | 295 | 158 | 579 | 6595 | 420 | 217 |
| 55. | Невьянский муниципальный округ Свердловской области | 51 188 | 25 388 | 18 622 | | 1568 | 3430 | 1768 | | 21 011 | 1709 | 1287 | 304 | 528 | 456 | 358 | 147 |
| 56. | Нижнесергинский муниципальный район Свердловской области | 98 894 | 53 016 | 37 442 | 10 | 180 | 10 264 | 5120 | 80 | 37 518 | 5770 | 319 | 229 | 866 | 702 | 45 | 349 |
| 57. | Нижнетуринский муниципальный округ Свердловской области | 11 581 | 5435 | 4331 | | 149 | 595 | 360 | | 5906 | 25 | 25 | 2 | 64 | 7 | | 117 |
| 58. | Новолялинский муниципальный округ Свердловской области | 12 293 | 8980 | 4887 | | 3 | 3173 | 917 | | 36 | 1059 | 193 | 57 | 137 | 1497 | 14 | 320 |
| 59. | Новоуральский городской округ Свердловской области | 10 687 | 4224 | 2732 | | 339 | 739 | 414 | 63 | 5526 | 55 | 102 | 61 | 207 | 11 | 55 | 383 |
| 60. | Полевской муниципальный округ Свердловской области | 17 358 | 6448 | 2032 | | 1066 | 2926 | 424 | | 9108 | 797 | 97 | 31 | 353 | 336 | 18 | 170 |
| 61. | Пышминский муниципальный округ Свердловской области | 97 625 | 73 462 | 50 559 | 273 | 12 | 13 884 | 8734 | | 12 937 | 5399 | 842 | 579 | 650 | 3275 | | 481 |
| 62. | Режевской муниципальный округ Свердловской области | 74 413 | 41 048 | 33 423 | 1861 | 272 | 2987 | 2505 | | 30 794 | 1071 | 422 | 138 | 292 | 500 | 51 | 97 |
| 63. | Североуральский муниципальный округ Свердловской области | 1462 | 1268 | 725 | | 114 | 370 | 59 | | 174 | | | 4 | 16 | | | |
| 64. | Серовский муниципальный округ Свердловской области | 31 959 | 11 666 | 5178 | 2 | 373 | 4179 | 1934 | | 16 241 | 1115 | 996 | 308 | 175 | 1282 | 4 | 172 |
| 65. | Слободо-Туринский муниципальный район Свердловской области | 202 475 | 78 647 | 51 435 | | | 15 522 | 11 690 | | 86 668 | 13 045 | 2123 | 1033 | 918 | 18 998 | 446 | 597 |
| 66. | Сосьвинский муниципальный округ Свердловской области | 26 026 | 15 277 | 5097 | 25 | | 7566 | 2589 | | 2367 | 1541 | 2145 | 200 | 176 | 4110 | | 210 |
| 67. | Сысертский муниципальный округ Свердловской области | 57 285 | 31 946 | 24 613 | | 834 | 4588 | 1911 | | 19 959 | 2124 | 798 | 472 | 558 | 1059 | 180 | 189 |
| 68. | Таборинский муниципальный район Свердловской области | 84 359 | 21 138 | 11 673 | | | 7142 | 2323 | | 44 905 | 11 439 | 1055 | 1 | 178 | 5612 | | 31 |
| 69. | Тавдинский муниципальный округ Свердловской области | 114 150 | 37 859 | 11 478 | 6857 | 76 | 15 297 | 4151 | 97 | 59 048 | 1535 | 727 | 76 | 301 | 14 213 | 50 | 244 |
| 70. | Талицкий муниципальный округ Свердловской области | 244 291 | 127 903 | 64 969 | 33 784 | 79 | 15 733 | 13 338 | | 96 858 | 5532 | 1248 | 487 | 1256 | 10 700 | 86 | 221 |
| 71. | Тугулымский муниципальный округ Свердловской области | 137 909 | 53 794 | 33 867 | 10 124 | 15 | 5180 | 4608 | | 59 143 | 18 816 | 658 | 121 | 524 | 4689 | 5 | 159 |
| 72. | Туринский муниципальный округ Свердловской области | 253 241 | 104 605 | 56 415 | 1683 | 61 | 28 025 | 18 421 | | 102 876 | 5733 | 2319 | 396 | 619 | 35 310 | 484 | 899 |
| 73. | Шалинский муниципальный округ Свердловской области | 97 751 | 26 178 | 14 804 | 526 | 6 | 6012 | 4830 | | 69 299 | 820 | 589 | 89 | 514 | 71 | 7 | 184 |
| 74. | Итого по Свердловской области | 4 008 479 | 1 990 716 | 1 309 858 | 88 240 | 16 381 | 359 625 | 216 612 | 544 | 1 541 000 | 182 674 | 38 934 | 9607 | 28 243 | 194 415 | 6220 | 16 126 |

Таблица 31

**Распределение категории земель лесного фонда по угодьям в муниципальных образованиях, расположенных на территории Свердловской области, на 1 января 2023 года**

(га)

| Номер строки | Муниципальные образования, расположенные на территории Свердловской области | общая площадь | сельскохозяйственные угодья | | | | | | лесные земли | под лесными насаждениями | под водой | земли застройки | под дорогами | болота | нарушенные земли | прочие угодья |
|---|---|---|---|---|---|---|---|---|---|---|---|---|---|---|---|---|
| | | | всего | в том числе | | | | | | | | | | | | |
| | | | | пашня | залежь | многолетние насаждения | сенокосы | пастбища | | | | | | | | |
| 1 | 2 | 3 | 4 | 5 | 6 | 7 | 8 | 9 | 10 | 11 | 12 | 14 | 14 | 56 | 17 | 17 |
| 1. | Арамильский городской округ Свердловской области | 719 | | | | | | | 719 | | | | | | | |
| 2. | Артемовский муниципальный округ Свердловской области | 78 579 | 2266 | 191 | | | 2019 | 56 | 73 585 | | 140 | 277 | 638 | 1326 | 6 | 341 |
| 3. | Артинский муниципальный округ Свердловской области | 79 366 | 2545 | 60 | | | 1960 | 525 | 75 347 | | 97 | 190 | 841 | 73 | | 273 |
| 4. | Асбестовский муниципальный округ Свердловской области | 53 792 | 1127 | 120 | | | 958 | 49 | 47 668 | | 30 | 16 | 705 | 253 | 2456 | 1537 |
| 5. | Ачитский муниципальный округ Свердловской области | 69 934 | 2114 | | | | 1768 | 346 | 66 928 | | 163 | | 406 | 28 | | 295 |
| 6. | Байкаловский муниципальный район Свердловской области | 48 346 | 1810 | 88 | | | 1613 | 109 | 45 268 | | 64 | | 369 | 761 | | 74 |
| 7. | Белоярский муниципальный округ Свердловской области | 35 561 | 514 | 26 | | | 432 | 56 | 32 102 | | 433 | 131 | 353 | 1608 | | 420 |
| 8. | Березовский муниципальный округ Свердловской области | 77 406 | 3735 | 499 | | | 2798 | 438 | 68 409 | | 220 | 36 | 965 | 637 | 2072 | 1332 |
| 9. | Бисертский муниципальный округ Свердловской области | 112 853 | 4092 | 38 | | | 3944 | ПО | 106 735 | | 320 | 150 | 847 | 57 | | 652 |
| 10. | Верхнесалдинский муниципальный округ Свердловской области | 124 594 | 5618 | 112 | | 4 | 5135 | 367 | 98 929 | | 1242 | | 921 | 10634 | 5127 | 2123 |
| 11. | Волчанский муниципальный округ Свердловской области | 40 203 | | | | | | | 37 609 | | | | 507 | 594 | | 1493 |
| 12. | Гаринский муниципальный округ Свердловской области | 1 466 108 | 12 514 | 34 | | | 12 250 | 230 | 954 675 | | 24 612 | 118 | 3836 | 468970 | | 1383 |
| 13. | Городской округ ЗАТО Свободный Свердловской области | 197 | | | | | | | 197 | | | | | | | |
| 14. | Городской округ «город Ирбит» Свердловской области | | | | | | | | | | | | | | | |
| 15. | Городской округ «Город Лесной» Свердловской области | 15 703 | 701 | | | | 578 | 123 | 14 182 | | 67 | | 613 | 65 | | 75 |
| 16. | Городской округ Верхнее Дуброво Свердловской области | 2074 | | | | | | | 2031 | | | | | 43 | | |
| 17. | Городской округ Верх-Нейвинский Свердловской области | 3851 | 14 | 3 | | | 9 | 2 | 3294 | | 64 | 3 | 66 | 376 | | 34 |
| 18. | Городской округ Верхняя Пышма Свердловской области | 57 990 | 1937 | 408 | | | 1382 | 147 | 48 905 | | 1048 | | 866 | 4609 | 24 | 601 |
| 19. | Городской округ Верхняя Тура Свердловской области | 19 844 | 878 | 26 | | | 829 | 23 | 17 890 | | 57 | 8 | 431 | 484 | | 96 |
| 20. | Городской округ ЗАТО Уральский Свердловской области | 160 | | | | | | | 160 | | | | | | | |
| 21. | Городской округ Красноуфимск Свердловской области | 7437 | 17 | | | | 1 | 16 | 7367 | | 7 | 1 | 5 | | 37 | 3 |
| 22. | Городской округ муниципальное образование «город Екатеринбург» | | | | | | | | | | | | | | | |
| 23. | Городской округ Рефтинский Свердловской области | 650 | | | | | | | 585 | | | | | 65 | | |
| 24. | Ивдельский муниципальный округ Свердловской области | 2 007 814 | 6873 | 103 | | | 4580 | 2190 | 1 613 791 | 21 | 13591 | 702 | 11 736 | 322 556 | 401 | 38 143 |

| 1 | 2 | 3 | 4 | 5 | 6 | 7 | 8 | 9 | 10 | 11 | 12 | 14 | 14 | 56 | 17 | 17 |
|---|---|---|---|---|---|---|---|---|---|---|---|---|---|---|---|---|
| 25. | Каменский муниципальный округ Свердловской области | 41 408 | 1650 | 528 | | | 653 | 469 | 37 238 | | 13 | 61 | 381 | 1907 | | 158 |
| 26. | Каменск-Уральский городской округ Свердловской области | | | | | | | | | | | | | | | |
| 27. | Камышловский городской округ Свердловской области | 67 102 | 4953 | 101 | | | 2878 | 1974 | 56 790 | | 41 | 1 | 366 | 4780 | | 171 |
| 28. | Камышловский муниципальный район Свердловской области | | | | | | | | | | | | | | | |
| 29. | Качканарский муниципальный округ Свердловской области | 14 061 | 159 | | | | 153 | 6 | 12 490 | | 32 | ПО | 198 | 7 | | 1065 |
| 30. | Кировградский муниципальный округ Свердловской области | 48 319 | 944 | 23 | | | 852 | 69 | 43 706 | | 712 | 85 | 655 | 1002 | 97 | 1118 |
| 31. | Красноуфимский муниципальный округ Свердловской области | 159 108 | 4586 | 204 | | | 3727 | 655 | 152 296 | | 95 | 174 | 1492 | 8 | 35 | 422 |
| 32. | Кушвинский муниципальный округ Свердловской области | 195 805 | 4818 | 40 | | | 4499 | 279 | 184 484 | | 546 | 132 | 2019 | 235 | 1080 | 2491 |
| 33. | Малышевский муниципальный округ Свердловской области | 2265 | | | | | | | 1826 | | 50 | | | 389 | | |
| 34. | Муниципальное образование муниципальный округ Богданович Свердловской области | 24 170 | 1380 | 192 | | | 719 | 469 | 21 168 | | 41 | 200 | 227 | 1031 | | 123 |
| 35. | Муниципальный округ Верхний Тагил Свердловской области | 20 113 | 1196 | 5 | | | 1191 | | 18 093 | 0 | 58 | 46 | 160 | 72 | | 488 |
| 36. | Муниципальный округ Верхотурский Свердловской области | 278 776 | 3684 | 11 | | | 3477 | 196 | 262 123 | | 322 | 3 | 1976 | 8794 | 384 | 1490 |
| 37. | Муниципальный округ Горноуральский Свердловской области | 164 519 | 6524 | 563 | | | 5719 | 242 | 151 914 | | 2206 | 3 | 1918 | 254 | 179 | 1521 |
| 38. | Муниципальный округ город Нижний Тагил Свердловской области | 337 217 | 12 496 | 1052 | | | 10 888 | 556 | 311 872 | | 4810 | 7 | 3404 | 683 | 332 | 3613 |
| 39. | Муниципальный округ Дегтярск Свердловской области | 14 178 | 1115 | 199 | | | 667 | 249 | 12 343 | | 27 | 17 | 204 | 122 | | 350 |
| 40. | Муниципальный округ Заречный Свердловской области | 14 371 | 534 | | | | 486 | 48 | 12 941 | | 1 | | 144 | 582 | 48 | 121 |
| 41. | Муниципальный округ Ирбитское муниципальное образование Свердловской области | 155 040 | 2416 | 78 | | | 2294 | 44 | 147 267 | | 142 | 4 | 1079 | 3957 | | 175 |
| 42. | Муниципальный округ Карпинск Свердловской области | 536 951 | 3176 | 20 | | | 2809 | 347 | 49 5554 | | 4663 | 90 | 2711 | 12 780 | 301 | 17676 |
| 43. | Муниципальный округ Краснотурьинск Свердловской области | 57 692 | 860 | 55 | | 12 | 695 | 98 | 51 659 | | 535 | | 670 | 195 | | 3773 |
| 44. | Муниципальный округ Красноуральск Свердловской области | 121 217 | 1660 | 104 | | 5 | 1391 | 160 | 114 045 | | 462 | 25 | 562 | 2833 | | 1630 |
| 45. | Муниципальный округ Махнёвское муниципальное образование Свердловской области | 399 067 | 2792 | 50 | | | 2542 | 200 | 357 526 | | 699 | 326 | 2625 | 30 370 | 60 | 4669 |
| 46. | Муниципальный округ муниципальное образование Алапаевское Свердловской области | 304 461 | 3198 | 119 | | | 2751 | 328 | 282 515 | | 450 | 212 | 2376 | 15 194 | 121 | 395 |
| 47. | Муниципальный округ город Алапаевск Свердловской области | 65 604 | 2881 | 274 | | | 2448 | 159 | 61 374 | 3 | 405 | | 529 | 307 | 29 | 76 |
| 48. | Муниципальный округ Нижняя Салда Свердловской области | 36 519 | 1026 | 11 | | | 1015 | | 31 861 | | 252 | | 247 | 2916 | 148 | 69 |
| 49. | Муниципальный округ Пелым Свердловской области | 478 724 | 1 | | | | 1 | | 478 691 | | | | | 23 | | 9 |
| 50. | Муниципальный округ Первоуральск Свердловской области | 144 434 | 5887 | 189 | | | 4887 | 811 | 133 966 | | 413 | 100 | 1780 | 625 | 184 | 1479 |
| 51. | Муниципальный округ Ревда Свердловской области | 69 435 | 5498 | 356 | | 1 | 4795 | 346 | 62 123 | | 142 | 90 | 796 | 64 | 132 | 590 |
| 52. | Муниципальный округ Среднеуральск Свердловской области | 48 299 | 6529 | 35 | | | 6281 | 213 | 39 567 | | 359 | 17 | 1522 | 31 | | 274 |

| 1 | 2 | 3 | 4 | 5 | 6 | 7 | 8 | 9 | 10 | 11 | 12 | 14 | 14 | 56 | 17 | 17 |
|---|---|---|---|---|---|---|---|---|---|---|---|---|---|---|---|---|
| 53. | Муниципальный округ Староуткинск Свердловской области | 73 269 | 2281 | 265 | | 12 | 1856 | 148 | 66 960 | | 273 | | 762 | 2072 | 15 | 906 |
| 54. | Муниципальный округ Сухой Лог Свердловской области | 114 834 | 5839 | 851 | | | 3989 | 999 | 99 745 | | 616 | 214 | 1204 | 4893 | 556 | 1767 |
| 55. | Невьянский муниципальный округ Свердловской области | 248 405 | 16 379 | 833 | | | 14 772 | 774 | 226 944 | | 762 | 809 | 2673 | 110 | | 728 |
| 56. | Нижнесергинский муниципальный район Свердловской области | 140 754 | 3118 | 491 | | | 2297 | 330 | 131 432 | | 931 | 68 | 1246 | 1081 | 951 | 1927 |
| 57. | Нижнетуринский муниципальный округ Свердловской области | 598 458 | 5790 | 297 | | | 4415 | 1078 | 558 961 | | 2504 | 22 | 5571 | 20 400 | 79 | 5131 |
| 58. | Новолялинский муниципальный округ Свердловской области | 17 555 | 812 | 15 | | 6 | 779 | 12 | 16 052 | | 75 | 8 | 243 | 212 | | 153 |
| 59. | Новоуральский городской округ Свердловской области | 123 310 | 7652 | 108 | | | 6958 | 586 | 111 599 | | 383 | 31 | 1987 | 628 | 57 | 973 |
| 60. | Полевской муниципальный округ Свердловской области | 85 064 | 6912 | 71 | | | 4869 | 1972 | 74 524 | | 172 | 2 | 679 | 2637 | | 138 |
| 61. | Пышминский муниципальный округ Свердловской области | 97 887 | 1125 | 15 | | | 1017 | 93 | 88 219 | | 609 | 12 | 950 | 6277 | | 695 |
| 62. | Режевской муниципальный округ Свердловской области | 262 863 | 2208 | 42 | | 37 | 1889 | 240 | 231 534 | | 2079 | 1264 | 2055 | 17 093 | 129 | 6501 |
| 63. | Североуральский муниципальный округ Свердловской области | 605 599 | 4426 | 206 | | | 3903 | 317 | 529 449 | | 2013 | 25 | 2462 | 63 245 | | 3979 |
| 64. | Серовский муниципальный округ Свердловской области | 2899 | 93 | 10 | | | 83 | | 1561 | | 84 | | 56 | 882 | 13 | 210 |
| 65. | Слободо-Туринский муниципальный район Свердловской области | 50 084 | 864 | 114 | | | 750 | | 43 699 | | 405 | | 410 | 4627 | | 79 |
| 66. | Сосьвинский муниципальный округ Свердловской области | 445 356 | 3209 | 79 | | | 2918 | 212 | 322 238 | | 1289 | 482 | 3543 | 112 475 | | 2120 |
| 67. | Сысертский муниципальный округ Свердловской области | 116 740 | 4318 | 244 | | | 3908 | 166 | 103 252 | | 1658 | 2 | 3511 | 3781 | 163 | 55 |
| 68. | Таборинский муниципальный район Свердловской области | 989 423 | 5195 | 453 | | | 4736 | 6 | 601 217 | | 5269 | 92 | 1934 | 375 281 | | 435 |
| 69. | Тавдинский муниципальный округ Свердловской области | 508 056 | 5101 | 4 | | | 4755 | 342 | 318 014 | | 8798 | | 3050 | 17 2642 | 145 | 306 |
| 70. | Талицкий муниципальный округ Свердловской области | 148 227 | 7472 | 992 | | | 4718 | 1762 | 129 299 | | 185 | 145 | 1718 | 8234 | | 1174 |
| 71. | Тугулымский муниципальный округ Свердловской области | 159 121 | 3591 | 866 | | | 2143 | 582 | 139 562 | | 165 | 1 | 2105 | 12 923 | 36 | 738 |
| 72. | Туринский муниципальный округ Свердловской области | 460 314 | 2403 | 160 | | | 2131 | 112 | 397 030 | | 1283 | | 2025 | 56 741 | | 832 |
| 73. | Шалинский муниципальный округ Свердловской области | 310 710 | 4817 | 105 | | | 4328 | 384 | 30 3157 | | 697 | 64 | 1593 | 61 | | 321 |
| 74. | Итого по Свердловской области | 13 660 964 | 220 323 | 12 138 | 0 | 77 | 185 288 | 22 820 | 11 346 256 | 24 | 89 881 | 6576 | 91 923 | 1 768 595 | | 121 989 |

**Сведения о плотности и численности городского и сельского населения в муниципальных образованиях, расположенных на территории Свердловской области**

Согласно данным Федеральной службы государственной статистики по состоянию на 1 января 2024 года, общая численность населения Свердловской области составляла 4 222 695 человек, из них: 3 626 345 человек (85,9%) – городское население, 596 350 человек (14,1%) – сельское население. По уровню урбанизации Свердловская область занимает восьмое место в Российской Федерации, уступая по этому показателю федеральным городам и отдельным регионам севера и востока Российской Федерации.

С 2015 года численность населения Свердловской области сократилась на 104 777 человек (–2,42%). Сокращение в большей степени коснулось сельского населения – его доля в общей численности населения Свердловской области снизилась на 1,55%. В соответствии с демографическим прогнозом (средний вариант) тенденция к сокращению численности населения Свердловской области сохранится и в последующее десятилетие: на 1 января 2035 года прогнозная численность населения Свердловской области составит 4055 тыс. человек (рисунок 50).

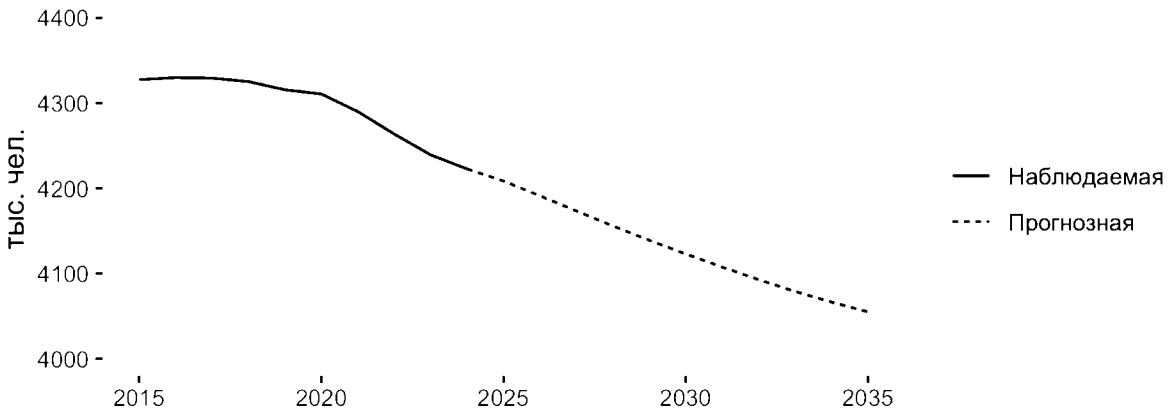


Рисунок 50. Численность населения Свердловской области в 2015–2024 годах и прогнозная оценка до 2035 года

В расселении Свердловской области выделяется две основные полосы повышенной плотности населения: меридиональная и широтная (рисунок 51). Меридиональная полоса протянулась вдоль восточных склонов Урала, через исторические центры горнозаводской промышленности: от отдельно стоящего на севере города Ивделя (13 866 человек на 1 января 2024 года) через кластер городов вокруг города Серова (92 349 человек) и далее широкой полосой в центральной части Свердловской области, включая такие крупные центры, как город Нижний Тагил (330 507 человек), город Каменск-Уральский (161 085 человек), город Новоуральск (77 566 человек), город Асбест (56 139 человек). Широтная полоса проходит в южной части Свердловской области, вдоль основных транзитных путей, соединяющих европейскую и азиатскую части Российской Федерации. На пересечении двух полос расположена одна из крупнейших в Свердловской области городских агломераций с центром в городе Екатеринбурге (1 536 183 человека по состоянию на 1 января 2024 года). В состав Екатеринбургской городской агломерации входит 14 муниципальных образований, расположенных на территории Свердловской области.

По состоянию на 1 января 2024 года совокупная численность населения Екатеринбургской городской агломерации составила 2 198 958 человек при средней плотности населения 187 человек/кв. км. Таким образом, в пределах Екатеринбургской городской агломерации проживает свыше 52% населения Свердловской области.

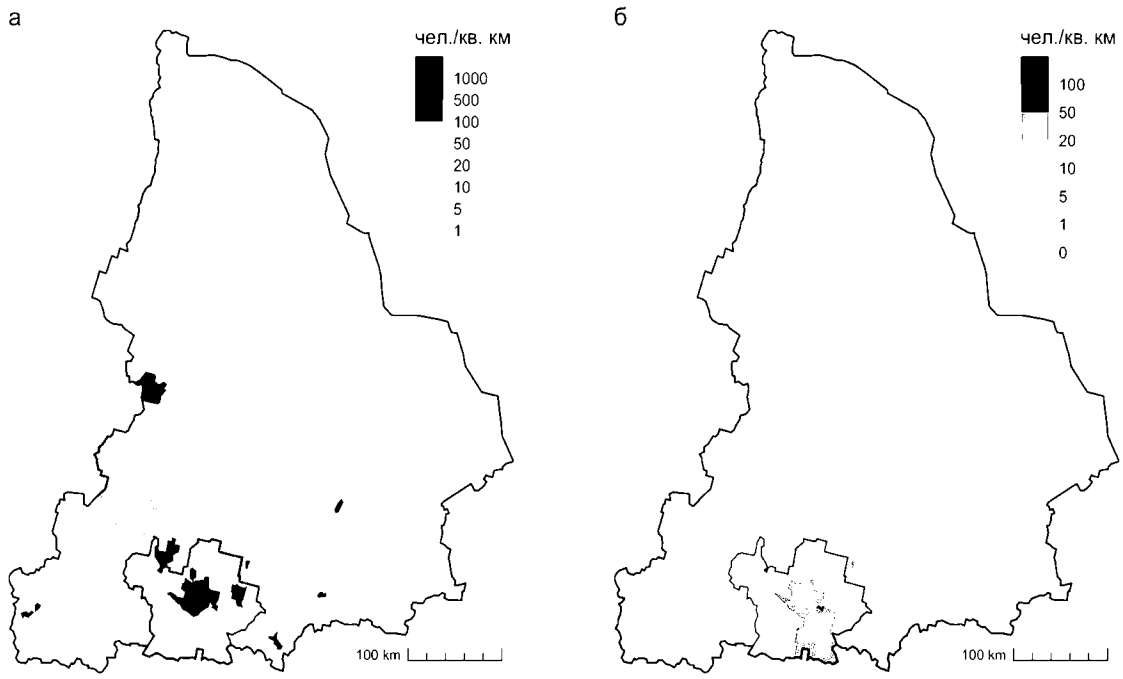


Рисунок 51. Плотность всего (а) и сельского (б) населения по муниципальным образованиям, расположенным на территории Свердловской области, по состоянию на 1 января 2024 года (красной линией обозначены границы Екатеринбургской городской агломерации)

Сельское население Свердловской области сосредоточено в южной части Свердловской области, в пределах Екатеринбургской городской агломерации и к востоку от нее (рисунок 51). Северная часть Свердловской области заселена очагово, наименее населены северные горные территории и таежные районы северо-востока Свердловской области (Ивдельский муниципальный округ Свердловской области, муниципальный округ Пелым Свердловской области, Гаринский муниципальный округ Свердловской области, Таборинский муниципальный район Свердловской области, муниципальный округ Махнёвское муниципальное образование Свердловской области), где плотность населения не превышает 1 человека/кв. км.

Информация о численности и плотности населения по муниципальным образованиям, расположенным на территории Свердловской области, представлена в таблице 32.

Таблица 32

**Численность и плотность населения в муниципальных образованиях, расположенных на территории Свердловской области, на 1 января 2024 года**

| Номер строки | Муниципальные образования, расположенные на территории Свердловской области | Численность населения (человек) | | | Плотность населения (человек/кв. км) | | |
|---|---|---|---|---|---|---|---|
| | | все | городское | сельское | все | городское | сельское |
| 1 | 2 | 3 | 4 | 5 | 6 | 7 | 8 |
| 1. | Арамильский городской округ Свердловской области | 23 609 | 20 218 | 3391 | 793,0 | 679,1 | 113,9 |
| 2. | Артемовский муниципальный округ Свердловской области | 52 119 | 28 655 | 23 464 | 25,7 | 14,1 | 11,6 |
| 3. | Артинский муниципальный округ Свердловской области | 24 973 | 11 542 | 13 431 | 9,0 | 4,2 | 4,8 |

| 1 | 2 | 3 | 4 | 5 | 6 | 7 | 8 |
|---|---|---|---|---|---|---|---|
| 4. | Асбестовский муниципальный округ Свердловской области | 58 293 | 56 139 | 2154 | 80,1 | 77,1 | 3 |
| 5. | Ачитский муниципальный округ Свердловской области | 13 693 | 4601 | 9092 | 6,6 | 2,2 | 4,4 |
| 6. | Байкаловский муниципальный район Свердловской области | 14 422 | - | 14 422 | 6,3 | – | 6,3 |
| 7. | Белоярский муниципальный округ Свердловской области | 33 349 | 12 898 | 20 451 | 26,3 | 10,2 | 16,2 |
| 8. | Березовский муниципальный округ Свердловской области | 76 770 | 60 451 | 16 319 | 68,2 | 53,7 | 14,5 |
| 9. | Бисертский муниципальный округ Свердловской области | 9456 | 9116 | 340 | 7,3 | 7,1 | 0,3 |
| 10. | Верхнесалдинский муниципальный округ Свердловской области | 41 952 | 40 132 | 1820 | 24,7 | 23,7 | 1,1 |
| 11. | Волчанский муниципальный округ Свердловской области | 8570 | 8376 | 194 | 18,1 | 17,7 | 0,4 |
| 12. | Гаринский муниципальный округ Свердловской области | 2442 | 1927 | 515 | 0,1 | 0,1 | 0,03 |
| 13. | Городской округ ЗАТО Свободный Свердловской области | 36 505 | 36 505 | – | 568,3 | 568,3 | - |
| 14. | Городской округ «город Ирбит» Свердловской области | 49 485 | 48 284 | 1201 | 137,7 | 134,4 | 3,3 |
| 15. | Городской округ «Город Лесной» Свердловской области | 4522 | 4522 | – | 95,7 | 95,7 | – |
| 16. | Городской округ Верхнее Дуброво Свердловской области | 4346 | 4346 | – | 84,8 | 84,8 | – |
| 17. | Городской округ Верх-Нейвинский Свердловской области | 90 810 | 76 208 | 14 602 | 86,1 | 72,3 | 13,8 |
| 18. | Городской округ Верхняя Пышма Свердловской области | 8418 | 8418 | – | 35,6 | 35,6 | – |
| 19. | Городской округ Верхняя Тура Свердловской области | 8204 | 8204 | – | 29,3 | 29,3 | – |
| 20. | Городской округ ЗАТО Уральский Свердловской области | 2164 | 2164 | – | 216,6 | 216,6 | – |
| 21. | Городской округ Красноуфимск Свердловской области | 37 866 | 37 380 | 486 | 295,8 | 292 | 3,8 |
| 22. | Городской округ муниципальное образование «город Екатеринбург» | 1 580 109 | 1 536 183 | 43 926 | 1382,6 | 1344,1 | 38,4 |
| 23. | Городской округ Рефтинский Свердловской области | 15 137 | 15 137 | – | 526 | 526 | – |
| 24. | Ивдельский муниципальный округ Свердловской области | 17 176 | 13 866 | 3310 | 0,8 | 0,7 | 0,2 |
| 25. | Каменский муниципальный округ Свердловской области | 26 362 | 3847 | 22 515 | 12,3 | 1,8 | 10,5 |
| 26. | Каменск-Уральский городской округ Свердловской области | 163 501 | 161 085 | 2416 | 1149,5 | 1132,5 | 17 |
| 27. | Камышловский городской округ Свердловской области | 26 765 | 26 765 | – | 493,9 | 493,9 | – |
| 28. | Камышловский муниципальный район Свердловской области | 20 537 | – | 20 537 | 9,3 | – | 9,3 |
| 29. | Качканарский муниципальный округ Свердловской области | 38 418 | 36 563 | 1855 | 120,7 | 114,8 | 5,8 |
| 30. | Кировградский муниципальный округ Свердловской области | 23 721 | 18 339 | 5382 | 35,5 | 27,5 | 8,1 |
| 31. | Красноуфимский муниципальный округ Свердловской области | 22 803 | 1481 | 21 322 | 6,9 | 0,4 | 6,4 |
| 32. | Кушвинский муниципальный округ Свердловской области | 35 844 | 26 551 | 9293 | 16,6 | 12,3 | 4,3 |
| 33. | Малышевский муниципальный округ Свердловской области | 9499 | 8385 | 1114 | 238,0 | 210,1 | 27,9 |

| 1 | 2 | 3 | 4 | 5 | 6 | 7 | 8 |
|---|---|---|---|---|---|---|---|
| 34. | Муниципальное образование муниципальный округ Богданович Свердловской области | 43 489 | 29 770 | 13 719 | 29,0 | 19,9 | 9,2 |
| 35. | Муниципальный округ Верхний Тагил Свердловской области | 10 991 | 9879 | 1112 | 36,1 | 32,5 | 3,7 |
| 36. | Муниципальный округ Верхотурский Свердловской области | 13 374 | 6514 | 6860 | 2,7 | 1,3 | 1,4 |
| 37. | Муниципальный округ Горноуральский Свердловской области | 29 192 | 2765 | 26 427 | 8,5 | 0,8 | 7,7 |
| 38. | Муниципальный округ город Нижний Тагил Свердловской области | 333 179 | 330 507 | 2672 | 76,5 | 75,9 | 0,6 |
| 39. | Муниципальный округ Дегтярск Свердловской области | 14 941 | 14 869 | 72 | 85,5 | 85,1 | 0,4 |
| 40. | Муниципальный округ Заречный Свердловской области | 31 897 | 28 626 | 3271 | 106,6 | 95,7 | 10,9 |
| 41. | Муниципальный округ Ирбитское муниципальное образование Свердловской области | 26 013 | 3089 | 22 924 | 5,5 | 0,6 | 4,8 |
| 42. | Муниципальный округ Карпинск Свердловской области | 26 968 | 25 214 | 1754 | 4,9 | 4,6 | 0,3 |
| 43. | Муниципальный округ Краснотурьинск Свердловской области | 58 850 | 55 487 | 3363 | 81,9 | 77,2 | 4,7 |
| 44. | Муниципальный округ Красноуральск Свердловской области | 21 994 | 21 360 | 634 | 13,5 | 13,1 | 0,4 |
| 45. | Муниципальный округ Махнёвское муниципальное образование Свердловской области | 4718 | 2644 | 2074 | 0,9 | 0,5 | 0,4 |
| 46. | Муниципальный округ муниципальное образование Алапаевское Свердловской области | 22 842 | 9368 | 13 474 | 4,6 | 1,9 | 2,7 |
| 47. | Муниципальный округ город Алапаевск Свердловской области | 41 048 | 35 934 | 5114 | 37,9 | 33,2 | 4,7 |
| 48. | Муниципальный округ Нижняя Салда Свердловской области | 16 275 | 16 112 | 163 | 27,5 | 27,3 | 0,3 |
| 49. | Муниципальный округ Пелым Свердловской области | 3418 | 2826 | 592 | 0,7 | 0,6 | 0,1 |
| 50. | Муниципальный округ Первоуральск Свердловской области | 130 039 | 111 751 | 18 288 | 63,3 | 54,4 | 8,9 |
| 51. | Муниципальный округ Ревда Свердловской области | 60 262 | 59 036 | 1226 | 63,8 | 62,5 | 1,3 |
| 52. | Муниципальный округ Среднеуральск Свердловской области | 25 139 | 23 891 | 1248 | 297,6 | 282,8 | 14,8 |
| 53. | Муниципальный округ Староуткинск Свердловской области | 2572 | 2496 | 76 | 4,1 | 4,0 | 0,1 |
| 54. | Муниципальный округ Сухой Лог Свердловской области | 46 498 | 32 451 | 14 047 | 27,6 | 19,3 | 8,3 |
| 55. | Невьянский муниципальный округ Свердловской области | 37 190 | 22 050 | 15 140 | 19,4 | 11,5 | 7,9 |
| 56. | Нижнесергинский муниципальный район Свердловской области | 37 356 | 28 829 | 8527 | 10,1 | 7,8 | 2,3 |
| 57. | Нижнетуринский муниципальный округ Свердловской области | 21 907 | 17 708 | 4199 | 11,3 | 9,1 | 2,2 |

| 1 | 2 | 3 | 4 | 5 | 6 | 7 | 8 |
|---|---|---|---|---|---|---|---|
| 58. | Новолялинский муниципальный округ Свердловской области | 18 687 | 10 521 | 8166 | 3,0 | 1,7 | 1,3 |
| 59. | Новоуральский городской округ Свердловской области | 80 144 | 77 566 | 2578 | 190,6 | 184,4 | 6,1 |
| 60. | Полевской муниципальный округ Свердловской области | 59 979 | 53 748 | 6231 | 38,7 | 34,7 | 4,0 |
| 61. | Пышминский муниципальный округ Свердловской области | 18 498 | 9102 | 9396 | 9,7 | 4,8 | 4,9 |
| 62. | Режевской муниципальный округ Свердловской области | 45 338 | 36 227 | 9111 | 23,3 | 18,6 | 4,7 |
| 63. | Североуральский муниципальный округ Свердловской области | 35 125 | 23 871 | 11 254 | 10,0 | 6,8 | 3,2 |
| 64. | Серовский муниципальный округ Свердловской области | 98 415 | 92 349 | 6066 | 14,6 | 13,7 | 0,9 |
| 65. | Слободо-Туринский муниципальный район Свердловской области | 11 664 | – | 11 664 | 4,3 | – | 4,3 |
| 66. | Сосьвинский муниципальный округ Свердловской области | 12 459 | 6852 | 5607 | 2,6 | 1,4 | 1,2 |
| 67. | Сысертский муниципальный округ Свердловской области | 65 368 | 20 403 | 44 965 | 32,6 | 10,2 | 22,5 |
| 68. | Таборинский муниципальный район Свердловской области | 2677 | – | 2677 | 0,2 | – | 0,2 |
| 69. | Тавдинский муниципальный округ Свердловской области | 35 602 | 32 056 | 3546 | 5,4 | 4,9 | 0,5 |
| 70. | Талицкий муниципальный округ Свердловской области | 39 733 | 14 495 | 25 238 | 8,9 | 3,3 | 5,7 |
| 71. | Тугулымский муниципальный округ Свердловской области | 17 096 | 5150 | 11 946 | 5,1 | 1,5 | 3,6 |
| 72. | Туринский муниципальный округ Свердловской области | 23 655 | 16 542 | 7113 | 3,1 | 2,2 | 0,9 |
| 73. | Шалинский муниципальный округ Свердловской области | 16 263 | 5999 | 10 264 | 3,8 | 1,4 | 2,4 |
| 74. | Итого по Свердловской области | 4 222 695 | 3 626 345 | 596 350 | 21,7 | 18,7 | 3,1 |

Ключевыми особенностями в размещении населения Свердловской области, которые будут влиять на развитие охотничьего хозяйства, являются:

неравномерность размещения при высокой концентрации населения в центральной и южной частях Свердловской области и меньшей освоенности северной части Свердловской области, в особенности северо-восточных районов Свердловской области;

высокий уровень урбанизированности и концентрации населения в крупных городских агломерациях Свердловской области, которые будут усиливаться на фоне прогнозируемого сокращения численности населения в Свердловской области.

## Глава 8. Сведения о плотности и численности охотников в муниципальных образованиях, расположенных на территории Свердловской области

Для численности охотников Свердловской области характерно неравномерное распределение. Около 30% от числа зарегистрированных охотников в Свердловской области зарегистрировано в городе Екатеринбурге, 5% – в городе Нижний Тагил.

Распределение зарегистрированных охотников по муниципальным образованиям, расположенным на территории Свердловской области, не отражает фактической антропогенной нагрузки деятельностью, связанной с охотой.

В Свердловской области доля зарегистрированных охотников в общей численности населения составляет 3%. Более высокая доля охотников в численности населения наблюдается в муниципальных образованиях, расположенных в северной и восточной частях территории Свердловской области, где ниже уровень освоенности территории, больше доля лесопокрытой площади в структуре земельного фонда.

Общая плотность населения охотников в Свердловской области составляет 0,7 человек/кв. км. Этот показатель значительно варьируется по муниципальным образованиям, расположенным на территории Свердловской области.

Сведения о численности и плотности населения охотников по муниципальным образованиям, расположенным на территории Свердловской области, приведены в таблице 33.

Таблица 33

**Численность и плотность населения охотников по муниципальным образованиям, расположенным на территории Свердловской области**

| Номер строки | Муниципальные образования, расположенные на территории Свердловской области | Численность населения по данным на 1 января 2024 | Численность охотников | Соотношение числа охотников и численности населения (процентов) | Плотность населения охотников (человек/ кв. км) |
|---|---|---|---|---|---|
| 1 | 2 | 3 | 4 | 5 | 6 |
| 1. | Арамильский городской округ Свердловской области | 23 609 | 515 | 2,2 | 23,6 |
| 2. | Артемовский муниципальный округ Свердловской области | 52 119 | 1355 | 2,6 | 0,7 |
| 3. | Артинский муниципальный округ Свердловской области | 24 973 | 630 | 2,5 | 0,2 |
| 4. | Асбестовский муниципальный округ Свердловской области | 67 792 | 2024 | 3,0 | 2,2 |
| 5. | Малышевский муниципальный округ Свердловской области | | | | |
| 6. | Ачитский муниципальный округ Свердловской области | 13 693 | 480 | 3,5 | 0,2 |
| 7. | Байкаловский муниципальный район Свердловской области | 14 422 | 462 | 3,2 | 0,2 |
| 8. | Белоярский муниципальный округ Свердловской области | 33 349 | 1153 | 3,5 | 0,9 |
| 9. | Березовский муниципальный округ Свердловской области | 76 770 | 2274 | 3,0 | 2,0 |
| 10. | Бисертский муниципальный округ Свердловской области | 9456 | 359 | 3,8 | 0,3 |
| 11. | Верхнесалдинский муниципальный округ Свердловской области | 41 952 | 313 | 0,7 | 0,2 |
| 12. | Волчанский муниципальный округ Свердловской области | 8570 | 47 | 0,5 | 0,1 |
| 13. | Гаринский муниципальный округ Свердловской области | 2442 | 1 797 | 73,6 | 0,1 |
| 14. | Городской округ ЗАТО Свободный Свердловской области | 8 204 | 343 | 4,2 | 1,2 |
| 15. | Городской округ «город Ирбит» Свердловской области | 62 518 | 2104 | 3,4 | 0,4 |
| 16. | Муниципальный округ Ирбитское муниципальное образование Свердловской области | | | | |
| 17. | Городской округ «Город Лесной» Свердловской области | 49 485 | 1264 | 2,6 | 3,5 |
| 18. | Городской округ Верхнее Дуброво Свердловской области | 4522 | 131 | 2,9 | 3,9 |
| 19. | Городской округ Верх-Нейвинский Свердловской области | 4346 | 80 | 1,8 | 1,6 |
| 20. | Городской округ Верхняя Пышма Свердловской области | 90 810 | 2151 | 2,4 | 2,1 |

| 1 | 2 | 3 | 4 | 5 | 6 |
|---|---|---|---|---|---|
| 21. | Городской округ Верхняя Тура Свердловской области | 8418 | 353 | 4,2 | 1,3 |
| 22. | Городской округ ЗАТО Уральский Свердловской области | 2164 | 3995 | 184,6 | 399,1 |
| 23. | Городской округ Красноуфимск Свердловской области | 60 669 | 2479 | 4,1 | 0,6 |
| 24. | Красноуфимский муниципальный округ Свердловской области | | | | |
| 25. | Городской округ муниципальное образование «город Екатеринбург» | 1 580 109 | 37 881 | 2,4 | 33,1 |
| 26. | Городской округ Рефтинский Свердловской области | 15 137 | 342 | 2,3 | 14,0 |
| 27. | Ивдельский муниципальный округ Свердловской области | 17 176 | 1795 | 10,5 | 0,1 |
| 28. | Каменский муниципальный округ Свердловской области | 189 863 | 3917 | 2,1 | 1,7 |
| 29. | Каменск-Уральский городской округ Свердловской области | | | | |
| 30. | Камышловский городской округ Свердловской области | 47 302 | 2137 | 4,5 | 0,9 |
| 31. | Камышловский муниципальный район Свердловской области | | | | |
| 32. | Качканарский муниципальный округ Свердловской области | 38 418 | 965 | 2,5 | 3,0 |
| 33. | Кировградский муниципальный округ Свердловской области | 23 721 | 793 | 3,3 | 1,2 |
| 34. | Кушвинский муниципальный округ Свердловской области | 35 844 | 1457 | 4,1 | 0,6 |
| 35. | Муниципальное образование муниципальный округ Богданович Свердловской области | 43 489 | 1197 | 2,8 | 0,8 |
| 36. | Муниципальный округ Верхний Тагил Свердловской области | 10 991 | 332 | 3,0 | 1,1 |
| 37. | Муниципальный округ Верхотурский Свердловской области | 13 374 | 432 | 3,2 | 0,1 |
| 38. | Муниципальный округ Горноуральский Свердловской области | 29 192 | 99 | 0,3 | 0,0 |
| 39. | Муниципальный округ город Нижний Тагил Свердловской области | 333 179 | 6728 | 2,0 | 1,6 |
| 40. | Муниципальный округ Дегтярск Свердловской области | 14 941 | 379 | 2,5 | 2,3 |
| 41. | Муниципальный округ Заречный Свердловской области | 31 897 | 765 | 2,4 | 2,6 |
| 42. | Муниципальный округ Карпинск Свердловской области | 26 968 | 1158 | 4,3 | 0,2 |
| 43. | Муниципальный округ Краснотурьинск Свердловской области | 58 850 | 1480 | 2,5 | 2,1 |
| 44. | Муниципальный округ Красноуральск Свердловской области | 21 994 | 754 | 3,4 | 0,5 |
| 45. | Муниципальный округ Махнёвское муниципальное образование Свердловской области | 4718 | 223 | 4,7 | 0,0 |
| 46. | Муниципальный округ муниципальное образование Алапаевское Свердловской области | 63 890 | 1231 | 1,9 | 0,2 |
| 47. | Муниципальный округ город Алапаевск Свердловской области | | | | |

| 1 | 2 | 3 | 4 | 5 | 6 |
|---|---|---|---|---|---|
| 48. | Муниципальный округ Нижняя Салда Свердловской области | 16 275 | 584 | 3,6 | 1,0 |
| 49. | Муниципальный округ Пелым Свердловской области | 3 418 | 315 | 9,2 | 0,1 |
| 50. | Муниципальный округ Первоуральск Свердловской области | 130 039 | 3373 | 2,6 | 1,6 |
| 51. | Муниципальный округ Ревда Свердловской области | 60 262 | 1621 | 2,7 | 1,5 |
| 52. | Муниципальный округ Среднеуральск Свердловской области | 25 139 | 532 | 2,1 | 6,3 |
| 53. | Муниципальный округ Староуткинск Свердловской области | 2572 | 104 | 4,0 | 0,2 |
| 54. | Муниципальный округ Сухой Лог Свердловской области | 46 498 | 816 | 1,8 | 0,5 |
| 55. | Невьянский муниципальный округ Свердловской области | 37 190 | 1993 | 5,4 | 1,1 |
| 56. | Нижнесергинский муниципальный район Свердловской области | 37 356 | 2318 | 6,2 | 0,6 |
| 57. | Нижнетуринский муниципальный округ Свердловской области | 21 907 | 815 | 3,7 | 0,4 |
| 58. | Новолялинский муниципальный округ Свердловской области | 18 687 | 1116 | 6,0 | 0,2 |
| 59. | Новоуральский городской округ Свердловской области | 80 144 | 1768 | 2,2 | 4,2 |
| 60. | Полевской муниципальный округ Свердловской области | 59 979 | 1760 | 2,9 | 1,1 |
| 61. | Пышминский муниципальный округ Свердловской области | 18 498 | 457 | 2,5 | 0,2 |
| 62. | Режевской муниципальный округ Свердловской области | 45 338 | 2427 | 5,4 | 1,2 |
| 63. | Североуральский муниципальный округ Свердловской области | 35 125 | 1855 | 5,3 | 0,5 |
| 64. | Серовский муниципальный округ Свердловской области | 98 415 | 4486 | 4,6 | 0,7 |
| 65. | Слободо-Туринский муниципальный район Свердловской области | 11 664 | 883 | 7,6 | 0,3 |
| 66. | Сосьвинский муниципальный округ Свердловской области | 12 459 | 487 | 3,9 | 0,1 |
| 67. | Сысертский муниципальный округ Свердловской области | 65 368 | 1797 | 2,7 | 0,9 |
| 68. | Таборинский муниципальный район Свердловской области | 2677 | 570 | 21,3 | 0,1 |
| 69. | Тавдинский муниципальный округ Свердловской области | 35 602 | 1638 | 4,6 | 0,3 |
| 70. | Талицкий муниципальный округ Свердловской области | 39 733 | 956 | 2,4 | 0,2 |
| 71. | Тугулымский муниципальный округ Свердловской области | 17 096 | 1565 | 9,2 | 0,5 |
| 72. | Туринский муниципальный округ Свердловской области | 23 655 | 3295 | 13,9 | 0,4 |
| 73. | Шалинский муниципальный округ Свердловской области | 16 263 | 1346 | 8,3 | 0,3 |
| 74. | Итого по Свердловской области | 4 222 695 | 127 251 | 3,0 | 0,7 |

Распределение охотников по муниципальным образованиям, расположенным на территории Свердловской области, неоднородно. Большая доля охотников в составе населения при низкой плотности (человек/кв. км) отмечается в муниципальных образованиях

Свердловской области, расположенных в северо-восточной и восточной частях Свердловской области, так как для этих территорий характерна большая площадь и малонаселенность.

По доле охотников в составе населения выделяются: городской округ ЗАТО Уральский Свердловской области (184,6%), Гаринский муниципальный округ Свердловской области (73,6%), Таборинский муниципальный район Свердловской области (21,3%), Туринский муниципальный округ Свердловской области (13,9%), Ивдельский муниципальный округ Свердловской области (10,5%), Тугулымский муниципальный округ Свердловской области и муниципальный округ Пелым Свердловской области (по 9,2%), Шалинский муниципальный округ Свердловской области (8,3%).

Для малых по площади и удаленных муниципальных образований, расположенных на территории Свердловской области, высокая доля охотников – следствие историко-культурной вовлеченности и невысокой численности населения.

## Глава 9. Описание характера и интенсивности антропогенного воздействия на охотничьи ресурсы и среду их обитания в Свердловской области

### Хозяйственное использование сельскохозяйственных угодий, перспективы изменения в составе и качестве среды обитания охотничьих ресурсов в связи с сельскохозяйственным производством

Сельскохозяйственное производство является одним из факторов воздействия на охотничьи ресурсы и среду их обитания.

С одной стороны, сельскохозяйственные угодья являются средой обитания диких животных, они характеризуются отличными кормовыми свойствами для ряда видов охотничьих животных.

С другой стороны, сельскохозяйственное производство влияет на охотничьи ресурсы, увеличивая воздействие на животных фактора беспокойства. Механизация и химизация сельского хозяйства выделяются в числе основных факторов воздействия на охотничьи ресурсы, в частности, существует обратная взаимосвязь между объемами применения минеральных удобрений и пестицидов и численностью животных.

Изменение направлений ведения сельского хозяйства является фактором динамики численности и структуры охотничьих ресурсов.

Сельское хозяйство играет важную роль в структуре экономики Свердловской области. Доля сельского хозяйства (в сочетании с лесным хозяйством, охотой, рыболовством и рыбоводством) в структуре валового регионального продукта Свердловской области относительно невелика. В 2018–2022 годах она изменялась в диапазоне 2,3–2,5%, подушевой объем продукции сельского хозяйства в Свердловской области в 2022 году составлял 46% от среднероссийского уровня.

Направлениями специализации сельского хозяйства Свердловской области являются высокоинтенсивное мясомолочное животноводство, птицеводство, производство фуражного зерна и картофеля.

Специализация сельского хозяйства Свердловской области определяется сочетанием агроклиматических и социально-экономических факторов. Территория Свердловской области относится к зоне рискованного земледелия, что ограничивает потенциал развития растениеводства. В агроклиматическом и ландшафтном отношении наиболее пригодными для развития растениеводства являются лесостепные юго-восточные районы и юго-западные районы Свердловской области, в остальных районах Свердловской области растениеводство имеет очаговый характер. Важным фактором специализации сельского хозяйства является характер системы расселения – для Свердловской области характерен высокий уровень урбанизации. Екатеринбургская городская агломерация является одной из крупнейших в Российской Федерации, выделяется также Нижнетагильская городская агломерация.

Это обусловливает формирование сельского хозяйства пригородного типа в районах, тяготеющих к крупным городам.

В структуре сельскохозяйственного производства Свердловской области доминирует животноводство (60,8% по данным на 2022 год), на долю растениеводства приходится 39,2% продукции сельского хозяйства. По итогам 2022 года Свердловская область занимает шестое место в России по валовому сбору картофеля, пятое место по производству яиц, десятое место по производству молока. За счет локального производства Свердловская область полностью обеспечена яйцом, на 88% – картофелем, на 55% – мясом. Номинальная самообеспеченность зерном значительно варьируется по годам в зависимости от урожайности сельскохозяйственных культур и составляет от 45 до 82%, при этом 93% производимого зерна относится к фуражному фонду.

Для ведения сельского хозяйства пригодна меньшая часть территории Свердловской области. По состоянию на 1 января 2023 года доля земель сельскохозяйственного назначения составляет 20,6% в структуре земельного фонда Свердловской области, их площадь составляет 4008,5 тыс. га (таблица 35). В соответствии с частью 1 статьи 77 Земельного кодекса Российской Федерации землями сельскохозяйственного назначения признаются земли, находящиеся за границами населенного пункта и предоставленные для нужд сельского хозяйства, а также предназначенные для этих целей. С 2015 по 2023 год в Свердловской области площадь земель сельскохозяйственного назначения сократилась на 1,8% (75,1 тыс. га) по причине перевода земель в другие категории – это связано с выявлением и переводом в состав земель лесного фонда залесенных участков (сельские леса).

В структуре земель Свердловской области по угодьям по состоянию на 1 января 2023 года на долю сельскохозяйственных угодий приходится 13,2% (2568,3 тыс. га), в том числе площадь сельскохозяйственных угодий в составе категории земель сельскохозяйственного назначения составляет 77,5% (1990,7 тыс. га) всех сельскохозяйственных угодий Свердловской области. Остальные сельскохозяйственные угодья преимущественно находятся в составе земель населенных пунктов и земель лесного фонда. На долю сельскохозяйственных угодий приходится 49,7% площади земель сельскохозяйственного назначения Свердловской области, в то время как площадь лесных площадей и лесных насаждений, не входящих в лесной фонд, является сопоставимой 43,0% (1723,7 тыс. га), в связи с чем можно ожидать дальнейшего сокращения площади земель сельскохозяйственного назначения в пользу земель лесного фонда при сохранении текущих тенденций.

В структуре сельскохозяйственных угодий в составе земель сельскохозяйственного назначения выделяются пашня, занимающая 65,8% (1309,9 тыс. га), и кормовые угодья, включающие сенокосы и пастбища, занимающие 28,9% (576,2 тыс. га) (таблица 34).

На вовлечение в сельскохозяйственный оборот новых сельскохозяйственных земель направлен ряд мер государственной поддержки сельскохозяйственных товаропроизводителей в Свердловской области, в том числе финансирование культурно-технических мероприятий и кадастровых работ.

Таблица 34

**Распределение земель сельскохозяйственного назначения в Свердловской области по угодьям за период 2005–2022 годов**

| Номер строки | Виды угодий | 2005 год | | 2010 год | | 2015 год | | 2020 год | | 2022 год | |
|---|---|---|---|---|---|---|---|---|---|---|---|
| | | тыс. га | процентов | тыс. га | процентов | тыс. га | процентов | тыс. га | процентов | тыс. га | процентов |
| 1. | Сельскохозяйственные угодья, из них: | 2034,4 | 49,7 | 2029,8 | 49,5 | 2000,1 | 49,0 | 1990,5 | 49,1 | 1990,7 | 49,7 |
| 2. | пашня | 1414,3 | 34,5 | 1409,3 | 34,3 | 1302,3 | 31,9 | 1305,4 | 32,2 | 1309,9 | 32,7 |
| 3. | залежь | 3,1 | 0,1 | 3,1 | 0,1 | 102,2 | 2,5 | 92,2 | 2,3 | 88,2 | 2,2 |
| 4. | многолетние насаждения | 18,9 | 0,5 | 18,7 | 0,5 | 16,7 | 0,4 | 16,7 | 0,4 | 16,4 | 0,4 |
| 5. | пастбища | 223,6 | 5,5 | 224,2 | 5,5 | 215,8 | 5,3 | 215,8 | 5,3 | 216,6 | 5,4 |
| 6. | сенокосы | 374,5 | 9,1 | 374,5 | 9,1 | 363,1 | 8,9 | 360,4 | 8,9 | 359,6 | 9,0 |
| 7. | Земли в стадии мелиоративного строительства и восстановления плодородия | 0,6 | - | 0,5 | - | 0,6 | - | 0,6 | - | 0,6 | - |
| 8. | Лесные земли | 1581,2 | 38,6 | 1588,3 | 38,7 | 1609,2 | 39,4 | 1582,8 | 39,1 | 1541 | 38,4 |
| 9. | Земли под лесными насаждениями | 173,3 | 4,2 | 174,4 | 4,3 | 182,8 | 4,5 | 182,4 | 4,5 | 182,7 | 4,6 |
| 10. | Земли под водой | 38,7 | 0,9 | 38,6 | 0,9 | 37,8 | 0,9 | 38,9 | 1,0 | 38,9 | 1,0 |
| 11. | Земли под болотами | 204,4 | 5,0 | 205 | 5,0 | 193,4 | 4,7 | 193,6 | 4,8 | 194,4 | 4,8 |
| 12. | Земли застройки | 9,4 | 0,2 | 9,1 | 0,2 | 9,2 | 0,2 | 9,7 | 0,2 | 9,6 | 0,2 |
| 13. | Земли под дорогами | 31,7 | 0,8 | 31,8 | 0,8 | 28 | 0,7 | 28,3 | 0,7 | 28,3 | 0,7 |
| 14. | Нарушенные земли | 7,6 | 0,2 | 7,5 | 0,2 | 6,3 | 0,2 | 6,2 | 0,2 | 6,2 | 0,2 |
| 15. | Прочие земли | 15,9 | 0,4 | 17,9 | 0,4 | 16,2 | 0,4 | 16,2 | 0,4 | 16,1 | 0,4 |
| 16. | Итого земель сельскохозяйственного назначения | 4097,2 | 100 | 4102,9 | 100 | 4083,6 | 100 | 4049,2 | 100 | 4008,5 | 100 |

В общей площади сельскохозяйственных угодий (с учетом земель всех категорий) на долю пашни приходится 57,4%, также выделяются сенокосные угодья (24,2%) и пастбища (13,5%) (таблица 35). Тенденции изменения площадей сельскохозяйственных угодий в Свердловской области – медленное восстановление площади пахотных земель при небольшом сокращении в последние годы площади пастбищ и сенокосов.

Актуальной проблемой остается зарастание кормовых угодий кустарником и мелколесьем, что приводит не только к сокращению площади этих угодий, но и оказывает негативное влияние на изменение качества травостоя, способствует появлению в нем грубостебельных, сорных и ядовитых растений. На территории Свердловской области 18,2% (176,03 тыс. га) кормовых угодий заросло кустарником и мелколесьем. Наряду с зарастанием сенокосов и пастбищ отмечается их закочкаривание, особенно на переувлажненных и заболоченных землях.

Таблица 35

**Площадь сельскохозяйственных угодий в Свердловской области по всем категориям земель за период 2005–2022 годов**

| Номер строки | Виды угодий | 2005 год | | 2010 год | | 2015 год | | 2020 год | | 2022 год | |
|---|---|---|---|---|---|---|---|---|---|---|---|
| | | тыс. га | процентов | тыс. га | процентов | тыс. га | процентов | тыс. га | процентов | тыс. га | процентов |
| 1. | Пашня | 1573,6 | 60,1 | 1571,4 | 60,2 | 1463,1 | 56,7 | 1468,8 | 57,2 | 1475,0 | 57,4 |
| 2. | Залежь | 3,9 | 0,1 | 3,9 | 0,1 | 107,0 | 4,1 | 97,1 | 3,8 | 91,2 | 3,6 |
| 3. | Многолетние насаждения | 31,3 | 1,2 | 31,6 | 1,2 | 32,2 | 1,2 | 32,9 | 1,3 | 32,9 | 1,3 |
| 4. | Пастбища | 365,1 | 14,0 | 363,0 | 13,9 | 352,0 | 13,7 | 348,1 | 13,6 | 347,8 | 13,5 |
| 5. | Сенокосы | 642,7 | 24,6 | 638,6 | 24,5 | 624,2 | 24,2 | 621,8 | 24,2 | 621,5 | 24,2 |
| 6. | Итого сельскохозяйственных угодий | 2616,6 | 100 | 2608,5 | 100 | 2578,5 | 100 | 2568,7 | 100 | 2568,3 | 100 |

Посевные площади по видам сельскохозяйственных культур в Свердловской области по всем категориям земель за период 1990–2023 годов представлены в таблице 36. Общая посевная площадь сельскохозяйственных культур в Свердловской области за период 1990–2023 годов сократились на 47,2 % (с 1516 тыс. га в 1990 году до 800 тыс. га в 2023 году).

Таблица 36

**Посевные площади по видам сельскохозяйственных культур в Свердловской области по всем категориям земель за период 1990–2023 годов**

| Номер строки | Виды культур | 1990 год | | 1995 год | | 2000 год | | 2005 год | | 2010 год | | 2015 год | | 2020 год | | 2023 год | |
|---|---|---|---|---|---|---|---|---|---|---|---|---|---|---|---|---|---|
| | | тыс. га | процентов | тыс. га | процентов | тыс. га | процентов | тыс. га | процентов | тыс. га | процентов | тыс. га | процентов | тыс. га | процентов | тыс. га | процентов |
| 1. | Зерновые и зернобобовые культуры | 710 | 46,8 | 599 | 44,9 | 507 | 43,6 | 427 | 44,5 | 350 | 41,1 | 342 | 39,5 | 323 | 39,8 | 313 | 39,2 |
| 2. | Кормовые культуры | 717 | 47,3 | 640 | 48,0 | 575 | 49,5 | 470 | 49,0 | 442 | 51,8 | 445 | 51,4 | 416 | 51,3 | 409 | 51,1 |
| 3. | Технические культуры | 0 | 0,0 | 1 | 0,1 | 1 | 0,1 | 1 | 0,1 | 7 | 0,8 | 22 | 2,5 | 22 | 2,8 | 37 | 4,6 |
| 4. | Картофель | 77 | 5,1 | 80 | 6,0 | 66 | 5,7 | 52 | 5,5 | 46 | 5,4 | 51 | 5,9 | 44 | 5,4 | 36 | 4,6 |
| 5. | Овощи открытого грунта | 8 | 0,6 | 14 | 1,1 | 12 | 1,1 | 9 | 0,9 | 6 | 0,7 | 6 | 0,7 | 6 | 0,7 | 5 | 0,6 |
| 6. | Вся посевная площадь | 1516 | 100 | 1334 | 100 | 1162 | 100 | 960 | 100 | 852 | 100 | 866 | 100 | 811 | 100 | 800 | 100 |

В структуре посевных площадей по видам сельскохозяйственных культур большая часть приходится на кормовые культуры (51,1%), их доля стабилизировалась после роста на протяжении 1990–2000-х годов. Посевы кормовых культур преимущественно представлены многолетними травами и однолетними травами, меньшая часть приходится на кукурузу (рисунок 52б). Зерновые и зернобобовые культуры остаются второй важной группой

в структуре посевных площадей (39,2%), хотя их доля продолжает сокращаться. Посевы зерновых культур представлены преимущественно пшеницей и ячменем (рисунок 52а). С начала 2010-х годов более чем в 2 раза сократились посевные площади под овсом, также практически прекратилось выращивание ржи. На культуры фуражного назначения для молочного и мясного животноводства приходится свыше 80% посевных площадей.

Доля технических культур в структуре посевных площадей невелика (менее 5%). Они представлены масличными культурами – рапсом, который начали активно возделывать в конце 2000-х годов, а также масличным льном – с 2017 года, который более устойчив к засухе по сравнению с рапсом (рисунок 52в).

Большая часть зерновых, кормовых и технических культур производится сельскохозяйственными организациями и крестьянскими (фермерскими) хозяйствами. Большая часть картофеля и овощей по-прежнему производится в хозяйствах населения. Доля картофеля в посевных площадях сокращается в большинстве районов Свердловской области по экономическим причинам.

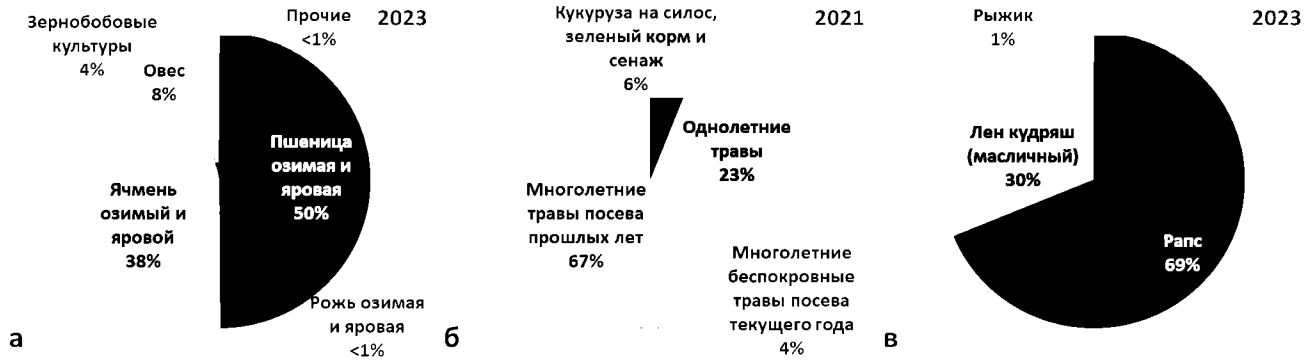


Рисунок 52. Структура посевных площадей в Свердловской области по видам культур: зерновые и зернобобовые культуры, 2023 год (а); кормовые культуры, 2021 год (б); технические культуры, 2023 год (в)

В настоящее время на территории Свердловской области значительные площади пахотных угодий не обрабатываются и используются в качестве сенокосов и пастбищ или не используются и постепенно зарастают сорно-полевым разнотравьем, мелколесьем, кустарником, превращаясь постепенно в перелоги, лесопокрытые угодья, залежи. Это низкоплодородные мелкоконтурные почвы, удаленные от населенных пунктов.

В Свердловской области доля обрабатываемой пашни составляет 54%, она сократилась с уровня свыше 75%, который отмечался в конце 1990-х годов.

В Свердловской области выражен структурный и территориальный дисбаланс в уровне использования пахотных земель. На районы юго-восточной части Свердловской области, занимающие 15% территории Свердловской области, для которых характерны наиболее благоприятные агроклиматические условия, приходится 43% пашни и 53% всех посевных площадей. В муниципальном округе Ирбитском муниципальном образовании Свердловской области, муниципальном образовании муниципальном округе Богданович Свердловской области, муниципальном округе Сухой Лог Свердловской области доля обрабатываемой пашни составляет 83–90%, отмечается значительная доля зерновых и зернобобовых культур в структуре посевных площадей (47%). На муниципальные образования, расположенные на юго-востоке Свердловской области, приходится 63% всех посевных площадей зерновых и зернобобовых культур в Свердловской области.

На Артинский муниципальный округ Свердловской области, Ачитский муниципальный округ Свердловской области, Красноуфимский муниципальный округ Свердловской области, расположенные в юго-западной части Свердловской области, которые являются важным

ареалом растениеводства, приходится 19% пашни и 14% посевных площадей. В этих районах в структуре посевных площадей равномерно представлены кормовые и зерновые культуры.

В районах восточной и северо-восточной части Свердловской области, расположенных на заболоченных и лесопокрытых территориях Кондинской низменности и Туринской равнины, уровень освоенности пахотных земель составляет около 50%. В структуре посевных площадей доминируют кормовые культуры, представленные многолетними и однолетними травами, наблюдается выраженная динамика замещения зерновых культур кормовыми в структуре посевов. Схожая структура посевных площадей и невысокая освоенность пашни характерна и для районов западной низкогорной части Свердловской области.

Районы центральной части Свердловской области, которые входят в состав Екатеринбургской городской агломерации, отмечает повышенный уровень пахотной освоенности (58%) при преобладании в структуре посевов кормовых культур (62%) и относительно высокой доле картофеля (9%). В этих районах земли востребованы в селитебных целях, а также для размещения объектов промышленности и транспорта, в связи с чем потенциал развития растениеводства в этой части Свердловской области ограничен, но здесь размещаются крупные перерабатывающие предприятия агропромышленного комплекса.

Среди крупных сельскохозяйственных районов рост посевных площадей отмечен в некоторых муниципальных образованиях, расположенных в юго-восточной части Свердловской области (муниципальное образование муниципальный округ Богданович Свердловской области, Камышловский муниципальный район Свердловской области, Байкаловский муниципальный район Свердловской области), юго-западной части Свердловской области (Красноуфимский муниципальный округ Свердловской области) и центральной части Свердловской области (Сысертский муниципальный округ Свердловской области, Режевской муниципальный округ Свердловской области).

Основные животноводческие предприятия мясомолочного скотоводства и свиноводства в Свердловской области сосредоточены в муниципальных образованиях, расположенных в юго-восточной и юго-западной частях Свердловской области (50% поголовья крупного рогатого скота, 53% объема производства молока, 83% поголовья свиней).

В числе крупнейших предприятий мясомолочного скотоводства – сельскохозяйственный производственный кооператив «Килачевский», общество с ограниченной ответственностью (далее – ООО) «Агрофирма «Ирбитская», колхоз «Урал» (муниципальный округ Ирбитское муниципальное образование Свердловской области), акционерное общество (далее – АО) «Каменское» (Каменский муниципальный округ Свердловской области), ООО «Некрасово-1» (Белоярский муниципальный округ Свердловской области).

Крупнейшее предприятие свиноводства – АО «Свинокомплекс «Уральский» (муниципальное образование муниципальный округ Богданович Свердловской области, Камышловский муниципальный район Свердловской области).

Птицеводство сосредоточено в Екатеринбургской и Нижнетагильской городских агломерациях – на них суммарно приходится 83% поголовья птицы и 88% производства яиц. Крупнейшие предприятия отрасли – АО «Птицефабрика «Свердловская» и АО «Птицефабрика «Рефтинская».

Развитие мясомолочного скотоводства и свиноводства в Свердловской области идет по пути интенсификации производства. Устойчивый рост производства молока наблюдается на фоне стабильного поголовья крупного рогатого скота за счет повышения надоев. Это предъявляет требования к интенсификации растениеводства, концентрации на производстве фуражных зерновых и кормовых культур, а также масличных технических культур в качестве вспомогательных в основных сельскохозяйственных районах Свердловской области.

В Стратегии развития агропромышленного комплекса Свердловской области на период до 2035 года, утвержденной постановлением Правительства Свердловской области от 28.06.2019 № 386-ПП «Об утверждении Стратегии развития агропромышленного комплекса Свердловской области на период до 2035 года», отмечается, что дальнейшее развитие животноводства потребует разработки новой системы кормопроизводства, предполагающей

изменение структуры посевов с увеличением доли высокобелковых (люцерна, клевер, рапс), высокоэнергетических (кукуруза) культур.

Развитие высокоинтенсивного животноводства является фактором риска для состояния сельскохозяйственных земель, что также может влиять на охотничьи ресурсы – актуальной является проблема накопления отходов и загрязнения сточных вод в пригородных районах Екатеринбургской и Нижнетагильской городских агломераций, также в муниципальных образованиях, расположенных на юго-востоке Свердловской области.

Результаты государственного мониторинга земель по состоянию на 1 января 2023 года показывают, что 12,1% территории Свердловской области подвержено деградации земель, отражающейся на эффективности земледелия и вызывающей расширение ареалов проблемных и кризисных экологических ситуаций. На территории Свердловской области отмечаются практически все виды деградационных процессов почвенного покрова.

Земли сельскохозяйственного назначения на территории Свердловской области подвержены процессам водной эрозии. Основные ареалы ее проявления – пашни с выраженным рельефом. Наиболее эрозионно опасными являются районы Предуралья: Артинский муниципальный округ Свердловской области, Ачитский муниципальный округ Свердловской области, Красноуфимский муниципальный округ Свердловской области, Шалинский муниципальный округ Свердловской области. Здесь около 40% пашни нуждается в противоэрозионной организации территории. Согласно данным государственного мониторинга земель, на 1 января 2023 года, в Свердловской области водной и ветровой эрозиям подвержено 4,4% площади сельскохозяйственных угодий.

Негативным последствием водной и ветровой эрозий является резкое снижение урожайности всех сельскохозяйственных культур на полевых землях и производительности естественных сенокосов и пастбищ. За счет смыва почвы пашни теряют в среднем до 0,5 т/га гумуса в год, до 20–25 кг/га азота, большое количество фосфора и калия. В районах юго-западной части Свердловской области распространены процессы овражной эрозии, они уменьшают площадь пахотных земель и создают большие неудобства в проведении полевых работ.

В районах Зауралья равнинной восточной части Свердловской области наблюдаются процессы переувлажнения и заболачивания сельскохозяйственных земель. Переувлажнению и заболачиванию на землях сельскохозяйственного назначения подвержено 33,1% площади сельскохозяйственных угодий, в том числе 19,2% площади пашни. Переувлажнение и заболачивание приводят к выводу пашни из оборота и переводу в менее ценные сельскохозяйственные угодья.

Еще одним механизмом влияния сельского хозяйства на состояние охотничьих ресурсов традиционно является внесение минеральных удобрений и пестицидов. В Свердловской области действие этого фактора выражено слабо, так как значение показателя удельного объема внесения минеральных удобрений по Свердловской области более чем в два раза ниже среднероссийского показателя. Согласно результатам проведенного в 2022 году агрохимического и эколого-токсикологического обследования почв земель сельскохозяйственного назначения фактические объемы внесения минеральных удобрений были в 23,9 раза ниже уровня, определенного расчетно-обоснованными нормами, при котором обеспечивается устойчивость агросистем. Низкий уровень внесения минеральных и органических удобрений в Свердловской области, объемов известкования и фосфоритования почв ведет к дефициту минерального питания растений, следовательно, к образованию агроистощенных почв. В силу недостаточно высокой интенсивности применения пестицидов влияние этого фактора на состояние охотничьих ресурсов представляется несущественным в масштабах Свердловской области, но может проявляться на локальном уровне.

**Хозяйственное использование водных угодий, перспективы изменения в составе и качестве среды обитания охотничьих ресурсов в связи с водопользованием**

Территория Свердловской области принадлежит бассейнам семи основных рек: Тавда, Тура, Пышма, Исеть, Чусовая, Уфа, Сылва. Гидрографическая сеть на территории Свердловской области, согласно данным государственного водного реестра на 20 марта 2023 года, представлена 10 153 водными объектами.

Естественные водные ресурсы поверхностного стока рек Свердловской области в год 50-процентной обеспеченности составляют 30,07 куб. км, в том числе на территории Свердловской области формируется 29,1 куб. м. В маловодный год 95-процентной обеспеченности расчетный для водоснабжения объем годового стока рек снижается до 14,9 куб. км. Естественные эксплуатационные ресурсы поверхностных вод Свердловской области составляют 16,5 куб. км/год.

Водные ресурсы Свердловской области отличаются значительной неравномерностью распределения не только во времени, но и по территории. На бассейны рек Исеть и Пышма с наибольшей концентрацией населения и промышленности (33% населения Свердловской области) приходится 5% стока рек, а на бассейн реки Тавда, где проживает 3% населения Свердловской области, – 53% стока рек.

В Свердловской области водохозяйственный баланс рек положительный, однако низкие величины минимального стока на большинстве рек и повышенное загрязнение отдельных участков рек обусловили дефицит водных ресурсов необходимого качества (до 30–80% объема) в городах Свердловской области: Екатеринбург, Нижний Тагил, Первоуральск, Кировград.

Для покрытия дефицита водных ресурсов построен целый ряд водохранилищ и прудов, а также производятся внутрибассейновые и межбассейновые переброски стока рек.

Внутрибассейновые переброски стока рек: переброска из Ревдинского водохранилища на реке Ревда в Волчихинское водохранилище на реке Чусовая (годовой объем переброски в 2022 году составил 31,5 млн куб. м).

Межбассейновые переброски стока рек: переброска из Нязепетровского водохранилища на реке Уфа в реку Западная Чусовая в 2022 году составила 88,33 млн куб. м; объем подачи воды из Волчихинского водохранилища на реке Чусовая в реку Решетка (приток реки Исеть) и далее в Верх-Исетское водохранилище на реке Исеть в 2022 году составил 7,88 млн куб. м; переброска из Аятского водохранилища на реке Аять в Верх-Нейвинское водохранилище на реке Нейва составила 7,97 млн куб. м.

В Свердловской области эксплуатируется 129 водохранилищ объемом более 1 млн куб. м с суммарным объемом 2,26 куб. км, в том числе 39 водохранилищ объемом более 10 млн куб. м, из них 7 водохранилищ – объемом более 100 млн куб. м, 19 водохранилищ – многолетнего регулирования, 316 водоемов (прудов и водохранилищ) имеют объем менее 1 млн куб. м.

По состоянию на 1 января 2023 года на территории Свердловской области учтено 534 гидротехнических сооружения (далее – ГТС), из них 429 ГТС водохранилищ и прудов, 62 ГТС накопителей сточных вод, 25 ГТС противопаводковых дамб и 16 каналов.

Из 534 ГТС – 402 ГТС находится в муниципальной собственности, 115 ГТС – в собственности предприятий и организаций, 6 ГТС – в федеральной собственности, 5 ГТС – в собственности Свердловской области, 4 ГТС – в собственности физических лиц, 2 ГТС – бесхозяйные.

Из 534 ГТС нормальный уровень безопасности имеют 168 ГТС, пониженный уровень безопасности – 271 ГТС, неудовлетворительный уровень безопасности – 82 ГТС, опасный уровень безопасности – 4 ГТС, 8 водохранилищ, образованных ГТС, – спущено, 1 ГТС – находится в стадии ликвидации.

В соответствии с постановлением Правительства Российской Федерации от 30.06.2021 № 1080 «О Федеральном государственном надзоре в области безопасности гидротехнических сооружений» надзор за безопасностью ГТС на территории Свердловской области осуществляет

Уральское управление Федеральной службы по экологическому, технологическому и атомному надзору.

По состоянию на 1 января 2023 в соответствии с перечнем объектов, имеющих ГТС, подлежащих декларированию безопасности на территории Свердловской области, Уральскому управлению Федеральной службы по экологическому, технологическому и атомному надзору поднадзорно 139 ГТС, аварии на которых могут привести к возникновению чрезвычайных ситуаций.

Классификация поднадзорных ГТС (комплексов ГТС) по уровню безопасности:

с нормальным уровнем – 33;

с пониженным уровнем – 66;

с неудовлетворительным уровнем – 31;

с опасным уровнем – 9.

Подземные воды. Ресурсная обеспеченность подземными водами территории Свердловской области составляет – 19 604 тыс. куб. м/сутки (около 4,6 куб. м/сутки на 1 человека, что сопоставимо с ресурсной обеспеченностью на территориях смежных Курганской, Тюменской и Челябинской областей, но на порядок ниже обеспеченности территорий Ханты-Мансийского и Ямало-Ненецкого автономных округов – 65–66 куб. м/сутки на 1 человека). При этом распределение прогнозных ресурсов на территории Свердловской области неравномерное, основная их часть сосредоточена в малонаселенных муниципальных образованиях, расположенных в восточной части Свердловской области.

Степень разведанности прогнозных ресурсов подземных вод на территории Свердловской области составляет около 7%, что указывает на недостаточные темпы выполнения работ по изысканию подземных источников водоснабжения.

В ряде случаев проблема освоения разведанных месторождений связана со значительной их удаленностью от потенциальных потребителей (например, Талицкое месторождение находится в 20 км от города Красноуральска). При расположении месторождения вблизи населенного пункта его освоение, включающее проектирование, строительство водоводов и водозаборов, требует значительных финансовых вложений. Остаются неосвоенными и не введенными в эксплуатацию месторождения, разведанные для городов Екатеринбург, Нижний Тагил, Полевской, Нижняя Тура и иных населенных пунктов.

За счет подземных источников на территории Свердловской области организовано водоснабжение городов Березовский, Верхняя Пышма, Сысерть, Каменск-Уральский, Красноуфимск, Карпинск, Невьянск. Подземные воды используются для удовлетворения хозяйственно-питьевых нужд малых населенных пунктов, которые снабжаются водой чаще всего путем эксплуатации одиночных водозаборных скважин и колодцев. Остается актуальной проблема несоблюдения санитарного режима в пределах зон санитарной охраны эксплуатируемых питьевых подземных источников. Активная хозяйственная деятельность в пределах этих зон приводит к существенному ухудшению качества подземных вод.

В подземных водах водозаборов поселков Полеводство, Белокаменный, Совхозный, Шарташ, Билимбай содержание нитратов выросло до величины 50–100 мг/куб. дм при допустимых значениях 45 мг/куб. дм, необходимая в этих случаях водоподготовка не проводится.

Города Екатеринбург, Нижний Тагил, Красноуральск, Верхняя Салда, Качканар, Новоуральск, Нижняя Тура, Лесной, Ревда, Тавда, Новая Ляля, поселки городского типа Горноуральский и Верх-Нейвинский не имеют разведанных питьевых подземных источников водоснабжения. Водоснабжение населения организовано за счет поверхностных незащищенных источников. Выполнение геологоразведочных работ, направленных на поиски и оценку источников водоснабжения за счет подземных вод в объемах, необходимых для обеспечения населения этих городов питьевой водой из защищенных источников, является важной задачей.

Проблемами использования подземных вод являются:

1) отсутствие разведанных запасов подземных вод для ряда населенных пунктов Свердловской области;

2) неиспользование месторождений подземных вод, числящихся на государственном учете, из-за высокой стоимости их освоения, строительства водоводов и водозаборов;

3) ухудшение качества подземных вод вследствие хозяйственной деятельности на площадях месторождений и участках недр, перспективных для выявления запасов;

4) недостаточное использование потенциала разведанных месторождений вследствие нарушения рекомендаций государственной комиссии по запасам к режиму и схеме их эксплуатации;

5) самовольная добыча подземных вод на ряде используемых водозаборов;

6) отсутствие утвержденных проектов зон санитарной охраны подземных источников питьевого водоснабжения;

7) отсутствие или несовершенство систем водоподготовки питьевых источников при использовании некондиционных подземных вод, особенно в восточных районах Свердловской области.

Уровенный режим подземных вод в естественных условиях зависит от многочисленных факторов, основными из которых являются осадки и температурный режим наблюдаемого года, водность предшествующего года или периода лет.

В 2022 году на территории Свердловской области отмечено продолжающееся уменьшение водности (по осадкам) как в горноскладчатой части Урала, так и в пределах Западно-Сибирской и Восточно-Европейской (Предуралье) равнин. Величина водности по сумме годовых осадков в зависимости от климатической зоны территории Свердловской области составляла: в окрестностях городского округа муниципального образования «город Екатеринбург» и муниципального округа Ревда Свердловской области – 63–88-процентной обеспеченности, в юго-западной и юго-восточной частях Свердловской области (городской округ Красноуфимск Свердловской области, Каменск-Уральский городской округ Свердловской области) – 87-процентной обеспеченности, в центральной части Свердловской области (Муниципальный округ город Алапаевск Свердловской области, Городской округ «город Ирбит» Свердловской области) – 92–93-процентной обеспеченности. Исключением являлась высокая водность на Северном Урале (муниципальный округ Карпинск Свердловской области) – 3-процентной обеспеченности (707 мм осадков при норме 546 мм). В 2024 году для Свердловской области фаза низкой водности сохранилась, при этом произошло ее повышение (от –46,4% до –4,6%). Ситуация определилась высоким стоком реки Тавда, притока реки Тобол, а также высоким стоком реки Уфа, компенсировавшим низкий сток рек Косьва, Чусовая, Сылва.

По состоянию на 1 января 2023 на территории Свердловской области поставлено на баланс и находится на государственном учете 750 месторождений (участков месторождений) подземных вод, в том числе 603 месторождения питьевых подземных вод и 147 месторождений (участков) технических подземных вод. Суммарные запасы по всем месторождениям (участкам) подземных вод составляют 1422,112 тыс. куб. м/сутки. Общее количество разведанных запасов подземных вод, пригодных для питьевого и хозяйственно-бытового водоснабжения, на 1 января 2023 года составляет 1306,644 тыс. куб. м/сутки.

## Использование водных ресурсов

Забор воды из природных водных объектов в 2022 году по Свердловской области составил 1002,39 млн куб. м/год, в том числе транзитной воды – 53,8 млн куб. м/год. По сравнению с 2021 годом забор воды из природных водных объектов Свердловской области увеличился на 18,35 млн куб. м/год (1,9%).

В Свердловской области основные потребности населения и промышленности удовлетворяются за счет поверхностного, зарегулированного стока. Забор воды из поверхностных водных объектов составил 649,91 млн куб. м (65% от общего забора воды) и увеличился по сравнению с 2021 годом на 2,81 млн куб. м (0,4%). Забор воды из подземных водных объектов в 2022 году составил 352,48 млн куб. м, что на 15,54 млн куб. м (4,6%)

больше, чем в 2021 году. Динамика забора и использования воды по Свердловской области за период 2018–2022 годов приведена на рисунке 53.

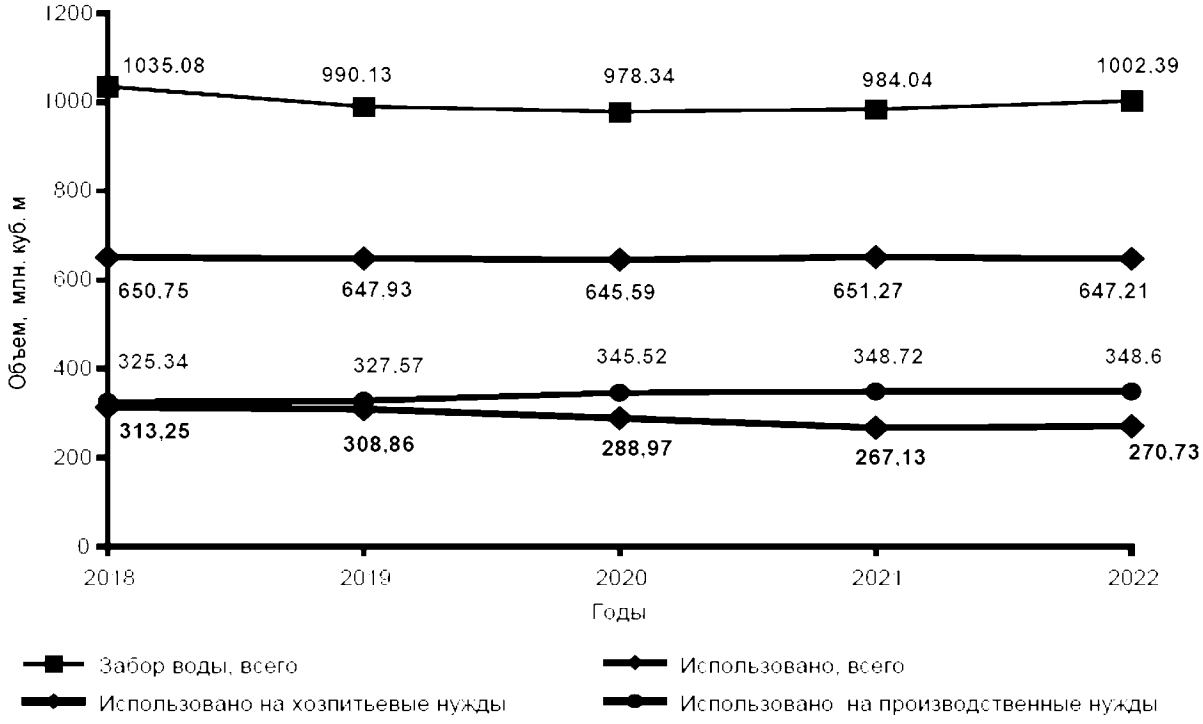


Рисунок 53. Динамика забора и использования воды по Свердловской области за период 2018–2022 годов

В маловодные периоды в Свердловской области возникает дефицит водных ресурсов. Возникновение дефицита обусловлено следующими причинами:

1) маловодность рек, протекающих на территории Свердловской области;

2) существенное количественное и качественное изменение водосборов поверхностных водных объектов за счет вырубки лесного фонда;

3) недостаточная комплексность использования водных ресурсов на отдельных водохозяйственных участках;

4) неудовлетворительное качество ресурса вследствие использования водных источников в качестве приемников сточных вод;

5) несоответствие мощности сетей водоснабжения в отдельных населенных пунктах Свердловской области фактическим потребностям для нужд питьевого и хозяйственно-бытового водоснабжения.

Дефицитными по обеспечению питьевой водой являются: городской округ Красноуфимск Свердловской области (дефицит по мощности водоисточников), Городской округ «город Ирбит» Свердловской области (дефицит по мощности водоисточников, отсутствие зон санитарной охраны водоисточников, ухудшение качества ресурса), Туринский муниципальный округ Свердловской области (дефицит по мощности водоисточников), Талицкий муниципальный округ Свердловской области, в том числе поселок Троицкий (дефицит по мощности водоисточников), Бисертский муниципальный округ Свердловской области (отсутствие зон санитарной охраны водоисточников, ухудшение качества ресурса). В маловодный период возникает угроза недостатка в водных ресурсах для водоснабжения городского округа муниципального образования «город Екатеринбург», муниципального округа Первоуральск Свердловской области, Полевского муниципального округа Свердловской области, муниципального округа город Нижний Тагил Свердловской области, Кушвинского муниципального округа Свердловской области.

## Антропогенное воздействие на водные ресурсы

Сложившийся уровень антропогенного загрязнения является одной из основных причин, вызывающих деградацию рек, водохранилищ, озерных систем, накопление в донных отложениях, водной растительности и водных организмах загрязняющих, в том числе токсичных, веществ и ухудшение качества вод поверхностных водных объектов, используемых в качестве источников питьевого и хозяйственно-бытового водоснабжения и являющихся средой обитания водных биологических ресурсов.

Сточные воды городов, населенных пунктов и промышленных предприятий Свердловской области поступают в водные объекты, расположенные в бассейнах рек Чусовая, Уфа, Исеть, Пышма, Тура, Тавда.

Динамика водоотведения по Свердловской области за период 2018–2022 годов представлена на рисунке 54. По форме государственной статистической отчетности 2-ТП (водхоз) сброс сточных вод в поверхностные водные объекты в 2022 году осуществляли 292 водопользователя. Сброс сточных вод, включая шахтные и коллекторно-дренажные воды, в поверхностные водные объекты Свердловской области уменьшился на 8,62 млн куб. м (1,3%) и составил 647,2 млн куб. м.

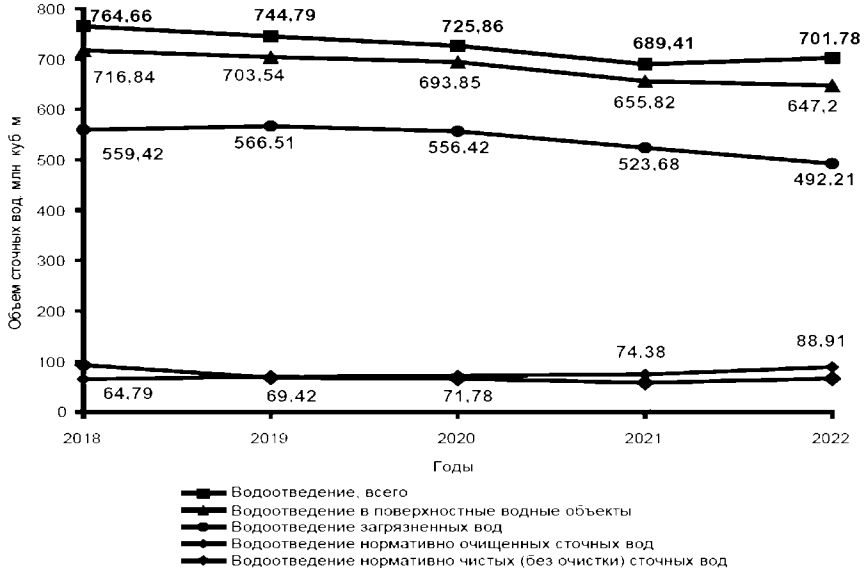


Рисунок 54. Динамика водоотведения по Свердловской области за период 2018–2022 годов

Наибольшее количество загрязненных сточных вод поступает в поверхностные водные объекты от предприятий:

1) коммунального хозяйства – 63,5%;

2) обрабатывающих производств – 27,0%;

3) по добыче полезных ископаемых – 6,0%.

Основные причины сброса загрязняющих веществ в водные объекты – ненормативная работа очистных сооружений, значительный износ очистных сооружений и применение устаревших технологий очистки сточных вод. Существенное негативное воздействие на поверхностные водные объекты оказывают объекты хозяйственной деятельности: закрытые рудники «Левихинский», «Дегтярский», «Ломовский», «Карпушихинский», «Белореченский» и объекты складирования производственных отходов АО «Хромпик». Высокую степень воздействия на водные объекты оказывают рассредоточенные стоки с сельскохозяйственных территорий, ливневый и талый стоки с селитебных территорий, площадей, занятых отвалами и отходами промышленного производства. Для восстановления и сохранения водных объектов требуется: прекращение сброса сточных вод без очистки, строительство и реконструкция очистных сооружений, интенсификация существующих и внедрение новых методов очистки,

строительство сооружений по доочистке, перевод производственных процессов на бессточные системы водоснабжения, внедрение прогрессивных водосберегающих технологий, сокращение антропогенного воздействия рассредоточенного стока, восстановление самоочищающейся способности рек, реализация комплекса мероприятий по экологической реабилитации рек в населенных пунктах Свердловской области.

Динамика водопотребления и водоотведения с 2018 года по 2022 год указывает на сокращение степени антропогенного воздействия на водные ресурсы. Забор воды сократился за этот период на 3,2%, водоотведение загрязненных вод уменьшилось на 9,7%. Использование воды на хозяйственные нужды в Свердловской области выросло на 7,2%, при этом на питьевые нужды сократилось на 14%. В итоге совокупное потребление практически не изменилось (рисунок 54).

Водопотребление и водоотведение в 2018 и 2022 годах предприятиями Свердловской области по основным видам экономической деятельности (таблица 37) показывает существенное сокращение использования воды со стороны обрабатывающих производств Свердловской области (снижение на 13%), а также в сфере добычи полезных ископаемых (снижение на 9%). Положительная тенденция наблюдается в сокращении сбросов загрязненных сточных вод без очистки и недостаточно очищенных при одновременном увеличении сброса нормативно очищенных вод.

Таблица 37

**Водопотребление и водоотведение в 2018 и 2022 годах предприятиями Свердловской области по основным видам экономической деятельности**

| Виды экономической деятельности | | Год | Добыча полезных ископаемых | Обрабатывающие производства | Обеспечение электроэнергией, газом и паром | Водоснабжение, водоотведение, организация сбора и утилизации отходов | Прочие виды экономической деятельности | Итого по Свердловской области |
|---|---|---|---|---|---|---|---|---|
| 1 | | 2 | 3 | 4 | 5 | 6 | 7 | 8 |
| Всего использовано вод) (млн куб. м) | | 2022 | 51,10 | 199,90 | 139,00 | 209,10 | 48,00 | 647,20 |
| | | 2018 | 56,18 | 228,90 | 137,78 | 204,75 | 23,14 | 650,75 |
| Водоотведение в поверхностные водные объекты всего вод (млн куб. м) | | 2022 | 155,10 | 146,50 | 13,70 | 316,00 | 15,80 | 647,20 |
| | | 2018 | 186,26 | 176,48 | 19,84 | 324,83 | 9,44 | 716,84 |
| В том числе: | загрязненных без очистки вод (млн куб. м) | 2022 | 19,70 | 14,10 | 3,70 | 0,80 | 0,50 | 38,70 |
| | | 2018 | 24,23 | 13,76 | 4,21 | 0,94 | 0,48 | 43,62 |
| | загрязненных, недостаточно очищенных вод (млн куб. м) | 2022 | 10,40 | 123,40 | 6,20 | 311,70 | 1,90 | 453,50 |
| | | 2018 | 26,93 | 154,60 | 10,37 | 320,98 | 2,92 | 515,80 |
| | нормативно чистых вод (млн куб. м) | 2022 | 53,00 | 5,90 | 0,10 | 0,10 | 7,00 | 66,10 |
| | | 2018 | 79,42 | 7,24 | 0,64 | 0,09 | 5,24 | 92,63 |
| | нормативно очищенных вод (млн куб. м) | 2022 | 72,00 | 3,20 | 3,80 | 3,40 | 6,60 | 88,90 |
| | | 2018 | 55,68 | 0,88 | 4,62 | 2,82 | 0,79 | 64,79 |

Влияние водопользования на охотничьи угодья проявляется за счет сброса сточных вод (в первую очередь загрязненных) в поверхностные водные объекты. Это может приводить к нарушению (загрязнению) местообитания охотничьих ресурсов, миграциям и сокращению численности отдельных видов, наиболее чувствительных к состоянию водных ресурсов.

Перечень предприятий – наиболее крупных загрязнителей поверхностных вод по итогам деятельности в 2022 году приведен в таблице 38 (в сравнении с 2018 годом). Среди них за период 2018–2022 годов увеличили отведение загрязненных сточных вод 5 предприятий: Екатеринбургское муниципальное унитарное предприятие водопроводно-канализационного хозяйства (городской округ муниципальное образование «город Екатеринбург») – на 10,5%, публичное акционерное общество «ЕВРАЗ» (муниципальный округ город Нижний Тагил Свердловской области, муниципальный округ Горноуральский Свердловской области) – на 0,9%, АО «Научно-производственная корпорация «Уралвагонзавод» имени Ф.Э. Дзержинского» (муниципальный округ город Нижний Тагил Свердловской области, Волчанский муниципальный округ Свердловской области) – на 9,4%, ООО «Комбинат строительных материалов» (муниципальное образование муниципальный округ Богданович

Свердловской области) – на 2,8%, АО «Каменск-Уральский металлургический завод» (Каменск-Уральский городской округ Свердловской области) – на 32,7%. Остальные крупные загрязнители поверхностных водных объектов снизили свои объемы сброса. Наиболее распространенными загрязнениями, поступающими со сточными водами в поверхностные водные объекты, являются: взвешенные вещества, соединения тяжелых металлов, нефтепродукты, нитрит-ионы, нитрат-ионы, азот аммонийный, фосфаты и иные загрязнители.

Таблица 38

**Перечень предприятий – основных источников загрязнения поверхностных водных объектов Свердловской области в 2018 и 2022 годах**

| Номер стро-ки | Наименование предприятия и муниципального образования, расположенного на территории Свердловской области | Отведено сточных вод, всего (млн куб. м) | | Отведено загрязненных сточных вод (млн куб. м) | |
|---|---|---|---|---|---|
| | | 2018 | 2022 | 2018 | 2022 |
| 1 | 2 | 3 | 4 | 5 | 6 |
| 1. | Екатеринбургское муниципальное унитарное предприятие водопроводно-канализационного хозяйства (городской округ муниципальное образование «город Екатеринбург») | 124,3 | 137,4 | 124,3 | 137,4 |
| 2. | Общество с ограниченной ответственностью «Водоканал-НТ» (муниципальный округ город Нижний Тагил Свердловской области, муниципальный округ Горноуральский Свердловской области) | 37,9 | 35,6 | 37,9 | 35,6 |
| 3. | Публичное акционерное общество «ЕВРАЗ» (муниципальный округ город Нижний Тагил Свердловской области, муниципальный округ Горноуральский Свердловской области) | 27,4 | 27,6 | 27,4 | 27,6 |
| 4. | Публичное акционерное общество «Уралхимпласт» (муниципальный округ город Нижний Тагил Свердловской области) | 27,1 | 23,8 | 27,1 | 23,8 |
| 5. | Акционерное общество «Объединенная компания РУСАЛ Уральский Алюминий» (Каменск-Уральский городской округ Свердловской области, муниципальный округ Краснотурьинск Свердловской области) | 33,2 | 22,8 | 33,2 | 22,8 |
| 6. | Первоуральское производственное муниципальное унитарное предприятие «Водоканал» (муниципальный округ Первоуральск Свердловской области) | 23,0 | 20,5 | 22,9 | 20,4 |
| 7. | Публичное акционерное общество «Корпорация ВСМПО-АВИСМА» (Верхнесалдинский муниципальный округ Свердловской области) | 21,2 | 19,2 | 21,1 | 19,2 |
| 8. | Муниципальное унитарное предприятие Новоуральского городского округа «Водопроводно-канализационное хозяйство» (Новоуральский городской округ Свердловской области) | 16,1 | 15,2 | 16,1 | 15,2 |

| 1 | 2 | 3 | 4 | 5 | 6 |
|---|---|---|---|---|---|
| 9. | Акционерное общество «Водоканал Каменск-Уральский» (Каменск-Уральский городской округ Свердловской области) | 15,0 | 13,9 | 15,0 | 13,4 |
| 10. | Акционерное общество «Научно-производственная корпорация «Уралвагонзавод» имени Ф.Э. Дзержинского» (муниципальный округ город Нижний Тагил Свердловской области, Волчанский муниципальный округ Свердловской области) | 9,9 | 10,8 | 9,9 | 10,8 |
| 11. | Общество с ограниченной ответственностью «Березовский рудник» (Березовский муниципальный округ Свердловской области) | 10,4 | 9,4 | 10,4 | 9,4 |
| 12. | Муниципальное унитарное предприятие Качканарского муниципального округа «Городские энергосистемы» (Качканарский муниципальный округ Свердловской области) | 7,5 | 7,4 | 7,5 | 7,4 |
| 13. | Муниципальное унитарное предприятие «Водопроводно-канализационного хозяйства» городского округа Верхняя Пышма (городской округ Верхняя Пышма Свердловской области) | 7,5 | 6,8 | 7,5 | 6,8 |
| 14. | Акционерное общество «Водоканал» (Асбестовский муниципальный округ Свердловской области) | 7,0 | 6,1 | 7,0 | 6,1 |
| 15. | Общество с ограниченной ответственностью «Сигнал» (Серовский муниципальный округ Свердловской области) | 5,8 | 5,5 | 5,8 | 5,5 |
| 16. | Акционерное общество «Северский трубный завод» (Полевской муниципальный округ Свердловской области) | 6,7 | 5,1 | 6,7 | 5,1 |
| 17. | Общество с ограниченной ответственностью «Инфраструктурные Решения – Город Лесной» (Нижнетуринский муниципальный округ Свердловской области, городской округ «Город Лесной» Свердловской области) | н/д | 5,4 | н/д | 5,0 |
| 18. | Обособленное структурное подразделение Рефтинская ГРЭС Кузбасского акционерного общества энергетики и электрификации (городской округ Рефтинский Свердловской области) | 8,5 | 4,9 | 8,5 | 4,9 |
| 19. | Акционерное общество «ЕВРАЗ Качканарский горно-обогатительный комбинат» (Качканарский муниципальный округ Свердловской области) | 4,9 | 4,8 | 4,9 | 4,8 |
| 20. | Унитарное муниципальное предприятие «Водоканал» муниципального округа Ревда (муниципальный округ Ревда Свердловской области) | 5,3 | 4,6 | 5,3 | 4,6 |
| 21. | Филиал публичного акционерного общество «Трубная Металлургическая Компания» Синарский трубный завод (Каменск-Уральский городской округ Свердловской области) | 5,3 | 4,2 | 5,3 | 4,2 |

| 1 | 2 | 3 | 4 | 5 | 6 |
|---|---|---|---|---|---|
| 22. | Общество с ограниченной ответственностью «Комбинат строительных материалов» (муниципальное образование муниципальный округ Богданович Свердловской области) | 4,0 | 4,1 | 4,0 | 4,1 |
| 23. | Муниципальное унитарное предприятие Березовское водо-канализационное хозяйство «Водоканал» (Березовский муниципальный округ Свердловской области) | 4,7 | 4,1 | 4,7 | 4,1 |
| 24. | Федеральное государственное унитарное предприятие «Комбинат «Электрохимприбор» (Нижнетуринский муниципальный округ Свердловской области, городской округ «Город Лесной» Свердловской области) | 5,5 | 4,0 | 5,5 | 4,0 |
| 25. | Муниципальное унитарное предприятие Кушвинского городского округа «Водоканал» (Кушвинский муниципальный округ Свердловской области) | 4,3 | 3,8 | 4,3 | 3,8 |
| 26. | Муниципальное унитарное предприятие «Комэнергоресурс» (Североуральский муниципальный округ Свердловской области) | 4,6 | 3,7 | 4,6 | 3,7 |
| 27. | Акционерное общество «Каменск-Уральский металлургический завод» (Каменск-Уральский городской округ Свердловской области) | 2,5 | 3,3 | 2,5 | 3,3 |
| 28. | Муниципальное унитарное предприятие Режевского муниципального округа «Режевское водопроводно-канализационное предприятие» (Режевской муниципальный округ Свердловской области) | 3,1 | 2,8 | 3,1 | 2,8 |
| 29. | Филиал публичного акционерного общество «Трубная Металлургическая Компания» Первоуральский новотрубный завод (муниципальный округ Первоуральск Свердловской области) | 5,3 | 2,3 | 5,3 | 2,1 |
| 30. | Открытое акционерное общество «Высокогорский горно-обогатительный комбинат» (муниципальный округ город Нижний Тагил Свердловской области) | 12,2 | 10,4 | 12,2 | 1,8 |
| 31. | Иные предприятия | 266,8 | 217,9 | 109,4 | 72,6 |
| 32. | Итого по Свердловской области | 716,8 | 647,2 | 559,4 | 492,2 |

Основная причина загрязнения водных объектов – ненормативная работа очистных сооружений, отсутствие очистных сооружений. Для сохранения и восстановления водных объектов требуется: прекращение сброса сточных вод без очистки, строительство, реконструкция, модернизация очистных сооружений, внедрение новых методов очистки, строительство сооружений по доочистке, перевод производственных процессов на бессточные системы водоснабжения, внедрение прогрессивных водосберегающих технологий.

Предприятия, осуществляющие сброс загрязненных сточных вод в поверхностные источники в 2022 году, по видам экономической деятельности представлены в таблице 39. Наиболее значимыми из них являются предприятия черной и цветной металлургии, тяжелого и транспортного машиностроения, в структуру которых входят пирометаллургические производства. Большую роль в объемах сброса продолжают играть водоканалы и крупные коммунальные предприятия крупнейших городов Свердловской области.

Сократившиеся объемы сброса загрязненных сточных вод – благоприятный фактор улучшения среды обитания охотничьих ресурсов. В динамике последних 5 лет происходит сокращение воздействия на водные ресурсы. Вместе с тем некоторые крупные предприятия Свердловской области увеличили объемы сброса загрязненных сточных вод, что может оказывать дополнительное негативное воздействие на места обитания животных, в том числе отнесенных к охотничьим ресурсам.

Таблица 39

**Предприятия, осуществляющие сброс загрязненных сточных вод в поверхностные источники в 2022 году, по видам экономической деятельности**

| Номер строки | Виды экономической деятельности | Наименование предприятия и муниципального образования, расположенного на территории Свердловской области | Сброшено загрязненных сточных вод (млн куб. м) |
|---|---|---|---|
| 1 | 2 | 3 | 4 |
| 1. | Добыча полезных ископаемых | | |
| 2. | Добыча и обогащение железных руд | открытое акционерное общество «Высокогорский горно-обогатительный комбинат» (муниципальный округ город Нижний Тагил Свердловской области, Кушвинский муниципальный округ Свердловской области) | 1,76 |
| | | акционерное общество «ЕВРАЗ Качканарский горно-обогатительный комбинат» (Качканарский муниципальный округ Свердловской области) | 4,80 |
| 3. | Добыча руд цветных металлов | общество с ограниченной ответственностью «Березовский рудник» (Березовский муниципальный округ Свердловской области) | 9,36 |
| | | акционерное общество «Святогор» (Ивдельский муниципальный округ Свердловской области) | 0,61 |
| 4. | Добыча прочих полезных ископаемых | общество с ограниченной ответственностью «Уральское карьероуправление» (муниципальный округ Дегтярск Свердловской области) | 0,75 |
| | | общество с ограниченной ответственностью «Комбинат строительных материалов» (муниципальное образование муниципальный округ Богданович Свердловской области) | 4,10 |
| | | общество с ограниченной ответственностью «СЛК Цемент» (муниципальный округ Сухой Лог Свердловской области) | 1,02 |
| | | акционерное общество «Невьянский цементник» (Невьянский муниципальный округ Свердловской области) | 2,46 |
| | | общество с ограниченной ответственностью «Михайловский карьер» (Нижнесергинский муниципальный район Свердловской области) | 1,29 |
| | | Курманский каменно-щебеночный карьер – филиал закрытого акционерного общества «Нерудсервис» (муниципальный округ Заречный Свердловской области) | 0,72 |
| | | акционерное общество «Мариинский прииск» (Малышевский муниципальный округ Свердловской области) | 0,81 |

| 1 | 2 | 3 | 4 |
|---|---|---|---|
| | | общество с ограниченной ответственностью «Карьер» (городской округ муниципальное образование «город Екатеринбург») | 0,85 |
| 5. | Обрабатывающие производства | | |
| 6. | Обработка древесины и производство изделий из дерева и пробки; производство бумаги и бумажных изделий | акционерное общество «Туринский целлюлозно-бумажный завод» (Туринский муниципальный округ Свердловской области) | 2,34 |
| | | общество с ограниченной ответственностью «Тавдинский фанерно-плитный комбинат» (Тавдинский муниципальный округ Свердловской области) | 2,11 |
| 7. | Производство химических веществ и химических продуктов | публичное акционерное общество «Уралхимпласт» (муниципальный округ город Нижний Тагил Свердловской области) | 23,77 |
| | | акционерное общество «Хромпик» (муниципальный округ Первоуральск Свердловской области) | 1,10 |
| 8. | Производство прочей неметал-лической минеральной продукции | Богдановичское открытое акционерное общество по производству огнеупорных материалов (муниципальное образование муниципальный округ Богданович Свердловской области) | 0,30 |
| 9. | Производство чугуна, стали и ферросплавов; производство стальных труб, полых профилей и фитингов | публичное акционерное общество «ЕВРАЗ» (муниципальный округ город Нижний Тагил Свердловской области, Кушвинский муниципальный округ Свердловской области) | 27,64 |
| | | филиал публичного акционерного общество «Трубная Металлургическая Компания» Северский трубный завод (Полевской муниципальный округ Свердловской области) | 5,06 |
| | | филиал публичного акционерного общества «Трубная Металлургическая Компания» Синарский трубный завод (Каменск-Уральский городской округ Свердловской области) | 4,23 |
| | | филиал публичного акционерного общество «Трубная Металлургическая Компания» Первоуральский новотрубный завод (муниципальный округ Первоуральск Свердловской области) | 2,13 |
| | | публичное акционерное общество «Надеждинский металлургический завод» (Серовский муниципальный округ Свердловской области) | 2,51 |
| 10. | Производство основных драгоценных металлов и прочих цветных металлов, производство ядерного топлива | публичное акционерное общество «Корпорация ВСМПО-АВИСМА» (Верхнесалдинский муниципальный округ Свердловской области) | 19,21 |
| | | акционерное общество «Объединенная компания РУСАЛ Уральский Алюминий» (муниципальный округ Краснотурьинск Свердловской области, Каменск-Уральский городской округ Свердловской области) | 22,75 |

| 1 | 2 | 3 | 4 |
|---|---|---|---|
| 11. | Производство, ремонт и монтаж транспортных средств, машин и оборудования | федеральное государственное унитарное предприятие «Комбинат «Электрохимприбор» (Нижнетуринский муниципальный округ Свердловской области, городской округ «Город Лесной» Свердловской области) | 4,00 |
| | | акционерное общество «Научно-производственная корпорация «Уралвагонзавод» имени Ф.Э. Дзержинского» (муниципальный округ город Нижний Тагил Свердловской области) | 10,78 |
| | | закрытое акционерное общество «Кушвинский завод прокатных валков» (Кушвинский муниципальный округ Свердловской области) | 0,27 |
| 12. | Обеспечение электрической энергией, газом и паром; кондициониро-вание воздуха | обособленное структурное подразделение Рефтинская ГРЭС Кузбасского акционерного общества энергетики и электрификации (городской округ Рефтинский Свердловской области) | 4,93 |
| | | публичное акционерное общество «Т Плюс» (Нижнетуринский муниципальный округ Свердловской области, городской округ муниципальное образование «город Екатеринбург», Березовский муниципальный округ Свердловской области) | 2,19 |
| | | акционерное общество «Интер РАО-Электрогенерация» (муниципальный округ Верхний Тагил Свердловской области) | 2,26 |
| 13. | Водоснабжение, водоотведение, организация сбора и утилизации отходов, деятельность по ликвидации загрязнений | Екатеринбургское муниципальное унитарное предприятие водопроводно-канализационного хозяйства (городской округ муниципальное образование «город Екатеринбург») | 137,41 |
| | | общество с ограниченной ответственностью «Водоканал-НТ» (муниципальный округ город Нижний Тагил Свердловской области, муниципальный округ Горноуральский Свердловской области) | 35,63 |
| | | Первоуральское производственное муниципальное унитарное предприятие «Водоканал» (муниципальный округ Первоуральск Свердловской области) | 20,40 |
| | | муниципальное унитарное предприятие Новоуральского городского округа «Водопроводно-канализационное хозяйство» (Новоуральский городской округ Свердловской области) | 15,24 |
| | | акционерное общество «Водоканал Каменск-Уральский» (Каменск-Уральский городской округ Свердловской области) | 13,38 |
| | | муниципальное унитарное предприятие Качканарского муниципального округа «Городские энергосистемы» (Качканарский муниципальный округ Свердловской области) | 7,4 |

| 1 | 2 | 3 | 4 |
|---|---|---|---|
| | | муниципальное унитарное предприятие «Водопроводно-канализационного хозяйства» городского округа Верхняя Пышма (городской округ Верхняя Пышма Свердловской области) | 6,76 |
| | | акционерное общество «Водоканал» (Асбестовский муниципальный округ Свердловской области) | 6,05 |
| | | общество с ограниченной ответственностью «Сигнал» (Серовский муниципальный округ Свердловской области) | 5,53 |
| | | унитарное муниципальное предприятие «Водоканал» муниципального округа Ревда (муниципальный округ Ревда Свердловской области) | 4,62 |
| | | муниципальное унитарное предприятие Березовское водо-канализационное хозяйство «Водоканал» (Березовский муниципальный округ Свердловской области) | 4,05 |
| | | муниципальное унитарное предприятие «Комэнергоресурс» (Североуральский муниципальный округ Свердловской области) | 3,68 |

**Направления развития основных отраслей экономики Свердловской области, оказывающих влияние на охотничьи ресурсы и среду их обитания**

Основные направления развития экономики Свердловской области обозначены в следующих документах стратегического и территориального планирования:

Стратегия социально-экономического развития Свердловской области на 2016–2030 годы, утвержденная Законом Свердловской области от 21 декабря 2015 года № 151-ОЗ «О Стратегии социально-экономического развития Свердловской области на 2016–2030 годы»;

Схема территориального планирования Свердловской области, утвержденная постановлением Правительства Свердловской области от 31.08.2009 № 1000-ПП «Об утверждении Схемы территориального планирования Свердловской области»;

прогноз социально-экономического развития Свердловской области на долгосрочный период до 2036 года, утвержденный постановлением Правительства Свердловской области от 10.02.2022 № 80-ПП «Об утверждении прогноза социально-экономического развития Свердловской области на долгосрочный период до 2036 года и признании утратившим силу постановления Правительства Свердловской области от 23.10.2015 № 979-ПП «Об утверждении долгосрочного прогноза социально-экономического развития Свердловской области на период до 2030 года»;

прогноз социально-экономического развития Свердловской области на среднесрочный период 2026–2028 годов, одобренный постановлением Правительства Свердловской области от 30.10.2025 № 579-ПП «Об одобрении прогноза социально-экономического развития Свердловской области на среднесрочный период 2026–2028 годов;

Концепции развития логистического комплекса Свердловской области на период до 2035 года с целевыми ориентирами до 2040 года, утвержденная приказом Министерства экономики и территориального развития Свердловской области от 06.05.2024 № 7-НПА «О Концепции развития логистического комплекса Свердловской области на период до 2035 года с целевыми ориентирами до 2040 года».

Свердловская область является одним из наиболее экономически развитых индустриальных регионов России. Отраслями специализации экономики Свердловской области являются черная и цветная металлургия, тяжелое и транспортное машиностроение.

Свердловскую область отличает выгодное транспортно-географическое положение: она находится на пересечении широтного транспортного коридора, включающего Транссибирскую магистраль и автодороги федерального значения Пермь – Екатеринбург и Екатеринбург – Тюмень, и меридионального транспортного коридора, включающего железную дорогу Екатеринбург – Приобье и автомобильную дорогу Челябинск – Екатеринбург – Ивдель.

Основные направления развития промышленного комплекса Свердловской области связаны с технологической модернизацией существующих производств. Крупнейшие инвестиционные проекты в промышленности на среднесрочную перспективу относятся к отраслям специализации промышленного комплекса Свердловской области (металлургия, машиностроение).

От стационарных источников, большая часть которых приходится на предприятия энергетики, черной и цветной металлургии, значительны объемы выбросов в атмосферу.

Закономерно, что одним из направлений развития промышленного комплекса Свердловской области является повышение экологичности, ресурсной и энергетической эффективности промышленных производств. С учетом предполагаемого сохранения отраслевой структуры производства можно ожидать и сохранения характера воздействия на среду обитания охотничьих ресурсов в виде большого объема выбросов загрязняющих веществ (твердые вещества, диоксид серы, оксиды азота) при постепенном сокращении нагрузки по мере экологической модернизации производств.

Сохранение отраслевой специализации на цветной металлургии является фактором риска с точки загрязнения почв металлами (медь, свинец, цинк, кадмий), что может оказывать косвенное влияние на состояние охотничьих ресурсов (по данным многолетних наблюдений Федеральной службы по гидрометеорологии и мониторингу окружающей среды, почвы городов Кировград, Ревда, Реж относятся к опасной категории загрязнения, городов Асбест, Верхняя Пышма, Первоуральск, Полевской – к умеренно опасной категории загрязнения).

Отраслевая специализация промышленности Свердловской области является фактором сохранения высокой нагрузки на водные ресурсы, что также может влиять на состояние охотничьих ресурсов.

Главными направлениями развития транспортного комплекса Свердловской области являются формирование и развитие транспортно-логистического хаба российского и международного значения на базе Екатеринбургского транспортного узла, развитие скоростных широтных транспортных коммуникаций, развитие авиаузла на базе аэропорта Кольцово.

Проект «Сухой порт Екатеринбург» является одним из крупнейших для транспортного комплекса Свердловской области, он предусматривает формирование системы транспортно-логистических центров в пределах территории Екатеринбургской городской агломерации в целях содействия развитию транзитного потенциала Свердловской области и более эффективного транспортного обслуживания Свердловской области.

Таким образом, основные направления развития экономики Свердловской области связаны с развитием и модернизацией производственной базы предприятий отраслей специализации промышленного комплекса Свердловской области (металлургия, машиностроение) чаще всего на базе существующих производств, реже – путем создания новых производств, в числе которых в пределах зон опережающего развития – особой экономической зоны промышленно-производственного типа «Титановая долина», проект которой реализуется на площадках «Верхняя Салда» (Верхнесалдинский городской округ Свердловской области), «Уктус» (городской округ муниципальное образование «город Екатеринбург» и Сысертский муниципальный округ Свердловской области), территорий опережающего развития «Лесной», «Новоуральск», «Краснотурьинск», «Верхняя Тура». В этом отношении непосредственное воздействие отраслей специализации промышленного комплекса Свердловской области будет продолжать оставаться ограниченным локальными площадками, но будет сохраняться проблема воздействия на среду обитания охотничьих ресурсов посредством выбросов в атмосферу и поступлением загрязненных сточных вод в поверхностные водные объекты. В территориальном

аспекте наиболее интенсивное воздействие на среду обитания охотничьих ресурсов будет наблюдаться в пределах Екатеринбургской и Нижнетагильской городских агломераций и транспортного коридора между ними, а также в окрестностях крупных промышленных центров в других частях Свердловской области (города Серов, Краснотурьинск, Североуральск, Качканар – на севере Свердловской области, город Каменск-Уральский – на юге Свердловской области).

Развитие транспортной инфраструктуры будет сосредоточено в пределах Екатеринбургской городской агломерации, а также в рамках существующих широтного коридора на юге Свердловской области и меридионального срединного коридора за счет качественного улучшения транспортной инфраструктуры. При этом новое строительство дорожной сети может повлиять на состояние охотничьих ресурсов посредством нарушения путей миграции животных и фрагментации экологических ареалов.

**Рекреационная нагрузка (туризм, отдых, сбор дикорастущих растений и грибов), оказывающая влияние на охотничьи ресурсы и среду их обитания**

Свердловская область обладает мощным туристским потенциалом, позволяющим формировать и реализовывать разнообразные туристские продукты в сферах делового, познавательного, активного, сельского, экологического, лечебно-оздоровительного, рекреационного, комплексного туризма, ориентированные на различные возрастные группы и целевые аудитории.

Индустрия туризма носит межотраслевой характер, охватывает сферы деловых событий различного уровня, культуры и искусства, спорта и досуга, санаторно-курортного оздоровления и отдыха, гостеприимства, транспорта, туристского информационного обслуживания и навигации.

Для Свердловской области характерно сочетание различных видов туризма. К наиболее популярным (основным, ключевым) видам туризма относятся деловой, культурно-познавательный и активный туризм.

Деловой туризм связан с проведением деловых переговоров и встреч, участием в деловых, конгрессно-выставочных, научных, научно-практических и иных мероприятиях, корпоративной учебой в сочетании с организацией корпоративного отдыха. Более половины всех гостей, прибывающих в Свердловскую область и город Екатеринбург, – деловые туристы.

Культурно-познавательный туризм связан с экскурсионным туризмом, посещением музеев, памятников истории и культуры, интересных в культурном отношении объектов.

Данное направление туристкой деятельности имеет ограниченное прямое воздействие на охотничьи ресурсы в связи с тем, что туристские потоки локализуются в основном в городской местности, в случае если выходят за ее пределы, то базируются на уже существующей относительно компактной инфраструктуре (средства размещения, обустроенные маршруты). При этом не исключается масштабное косвенное воздействие культурно-познавательного туризма, связанного с созданием необходимой инфраструктуры, предусматривающей отчуждение земель под рекреационные нужды. Наиболее важными с точки зрения потенциального воздействия на охотничьи ресурсы и ландшафты представляются планы по развитию туристской инфраструктуры.

Активный туризм связан с посещением природных достопримечательностей, специализированных спортивных и рекреационных комплексов, расположенных на природных объектах (горнолыжные комплексы, туристические базы), туристских маршрутов по наиболее интересным и богатым природными достопримечательностями местам.

Природный потенциал Свердловской области – это разнообразные природные ландшафты от равнин до горных массивов с безлесными скалистыми вершинами от лесостепи до таежных лесов и горных тундр с каменистыми россыпями и выступами скал-останцев, природные сооружения карстового происхождения.

В Свердловской области насчитывается более 2,5 тыс. озер с площадью зеркала 1100 кв. км. Среди них крупные озера: Пелымский Туман (65,7 кв. км), Большая Индра (32,2 кв. км), Вагильский Туман (31,2 кв. км), Исетское (24,0 кв. км), Таватуй (21,2 кв. км).

Реки Свердловской области принадлежат к двум речным системам, имеют горные и равнинные участки. Часть рек пригодна для организации сплавов. Долины рек Чусовая, Исеть, Серга, Реж, Ница, Тура, Салда являются зонами концентрации памятников археологии, интересными для посещения. Особо охраняемые природные территории Свердловской области включают в себя несколько сотен объектов, в том числе места произрастания редких и исчезающих видов растений.

Объектами федерального значения являются национальный парк «Припышминские боры», государственные природные заповедники «Денежкин Камень» и Висимский заповедник.

Инфраструктура активного туризма представлена обустроенными природными парками «Оленьи ручьи», «Бажовские места», «Река Чусовая»; горнолыжными комплексами, семейно-развлекательным парком «Парк Исеть» (гора Мотаиха), рекреационными зонами на озерах Балтым и Таватуй, загородными и туристическими базами, в числе которых конно-спортивные и конно-туристические клубы, сеть специализированных объектов активного отдыха – дома рыбака и охотника.

Природные условия Свердловской области позволяют развивать зимние (горнолыжные, тюбинговые комплексы, лыжные, санные, снегоходные туристские маршруты) и летние (отдых на озерах, сплавы по рекам, пешеходные, конные, велосипедные туристские маршруты) виды активного туризма и отдыха.

Данный вид активного туризма оказывает максимальное воздействие на охотничьи ресурсы, так как кроме создания необходимой физической инфраструктуры подразумевает повышение антропогенной нагрузки на среду обитания охотничьих ресурсов, окружающих туристические дестинации ландшафтов.

Оценка текущей антропогенной нагрузки, создаваемой туристическими потоками, может быть осуществлена косвенными методами на основе вместимости коллективных средств размещения (таблица 40).

Таблица 40

**Количество и вместимость коллективных средств размещения на территории Свердловской области**

| Номер строки | Муниципальные образования, расположенные на территории Свердловской области | Средства коллективного размещения всех видов по категориям (количество объектов/мест) | | | | | | |
|---|---|---|---|---|---|---|---|---|
| | | 5* | 4* | 3* | 2* | 1* | без* | всего |
| 1 | 2 | 3 | 4 | 5 | 6 | 7 | 8 | 9 |
| 1. | Городской округ муниципальное образование «город Екатеринбург» | 5/1098 | 17/2850 | 42/3471 | 24/1749 | 1/91 | 85/5048 | 175/ 14 310 |
| 2. | Арамильский городской округ Свердловской области | | | | | | 5/303 | 5/303 |
| 3. | Белоярский муниципальный округ Свердловской области | | 1/42 | 1/80 | 1/65 | | 2/93 | 5/280 |

| 1 | 2 | 3 | 4 | 5 | 6 | 7 | 8 | 9 |
|---|---|---|---|---|---|---|---|---|
| 4. | Березовский муниципальный округ Свердловской области | | | 1/42 | | 1/26 | 6/610 | 8/678 |
| 5. | Городской округ Верхняя Пышма Свердловской области | | | | 2/83 | | 12/861 | 14/944 |
| 6. | Муниципальный округ Первоуральск Свердловской области | | | 2/94 | 4/200 | | 16/1902 | 22/2196 |
| 7. | Муниципальный округ Ревда Свердловской области | | | | 1/86 | | 6/273 | 7/359 |
| 8. | Полевской муниципальный округ Свердловской области | | | | 1/308 | | 7/893 | 8/1201 |
| 9. | Сысертский муниципальный округ Свердловской области | | | 3/328 | 1/40 | | 25/3526 | 29/3894 |
| 10. | Каменск-Уральский городской округ Свердловской области | | 1/86 | 2/89 | | | 14/1832 | 17/2007 |
| 11. | Нижнесергинский муниципальный район Свердловской области | | | | 1/60 | | 2/372 | 3/432 |
| 12. | Муниципальный округ муниципальное образование Алапаевское Свердловской области, Муниципальный округ город Алапаевск Свердловской области | | | 1/331 | 1/13 | | 4/246 | 6/590 |
| 13. | Артемовский муниципальный округ Свердловской области | | | 1/35 | | | 7/1187 | 8/1222 |
| 14. | Городской округ «город Ирбит» Свердловской области | | | 1/25 | 1/64 | | 1/43 | 3/132 |
| 15. | Камышловский городской округ Свердловской области | | | | | | 2/468 | 2/468 |
| 16. | Талицкий муниципальный округ Свердловской области | | | 1/260 | | | 3/404 | 4/664 |
| 17. | Туринский муниципальный округ Свердловской области | | | | | | 4/176 | 4/176 |
| 18. | Режевской муниципальный округ Свердловской области | | | | | | 3/344 | 3/344 |
| 19. | Муниципальный округ Горноуральский Свердловской области | | | | | | 2/30 | 2/30 |

| 1 | 2 | 3 | 4 | 5 | 6 | 7 | 8 | 9 |
|---|---|---|---|---|---|---|---|---|
| 20. | Невьянский муниципальный округ Свердловской области | | | 1/70 | | | 7/485 | 8/555 |
| 21. | Муниципальный округ город Нижний Тагил Свердловской области | | 1/254 | 2/369 | 1/11 | | 27/2916 | 31/3550 |
| 22. | Муниципальный округ Верхотурский Свердловской области | | | | 1/81 | | 2/163 | 3/244 |
| 23. | Муниципальный округ Карпинск Свердловской области | | | | | | 6/400 | 6/400 |
| 24. | Качканарский муниципальный округ Свердловской области | | | 1/51 | | | 4/395 | 5/446 |
| 25. | Итого | | | | | | | 378/ 35 425 |

На рисунке 55 отражена структура пространственно-территориальной организации туристско-рекреационного комплекса Свердловской области, формируемая в соответствии с моделью территориального развития кластеров, организуемыми туристическими и рекреационными зонами, развитием туристических центров и коммуникационного каркаса в виде туристических маршрутов.

Пространственно-планировочный каркас туристического комплекса представляет собой многомерную многоэлементную структуру, состоящую из трех типов основных планировочных элементов:

точечные – туристические центры (планировочные центры);

линейные – коммуникационный каркас (планировочные оси);

плоскостные – туристические зоны (планировочные зоны).

В качестве туристических центров на территории Свердловской области могут выступать отдельные комплексы (историко-культурные, природные, современные спортивные, деловые, досуговые), ансамбли и города.

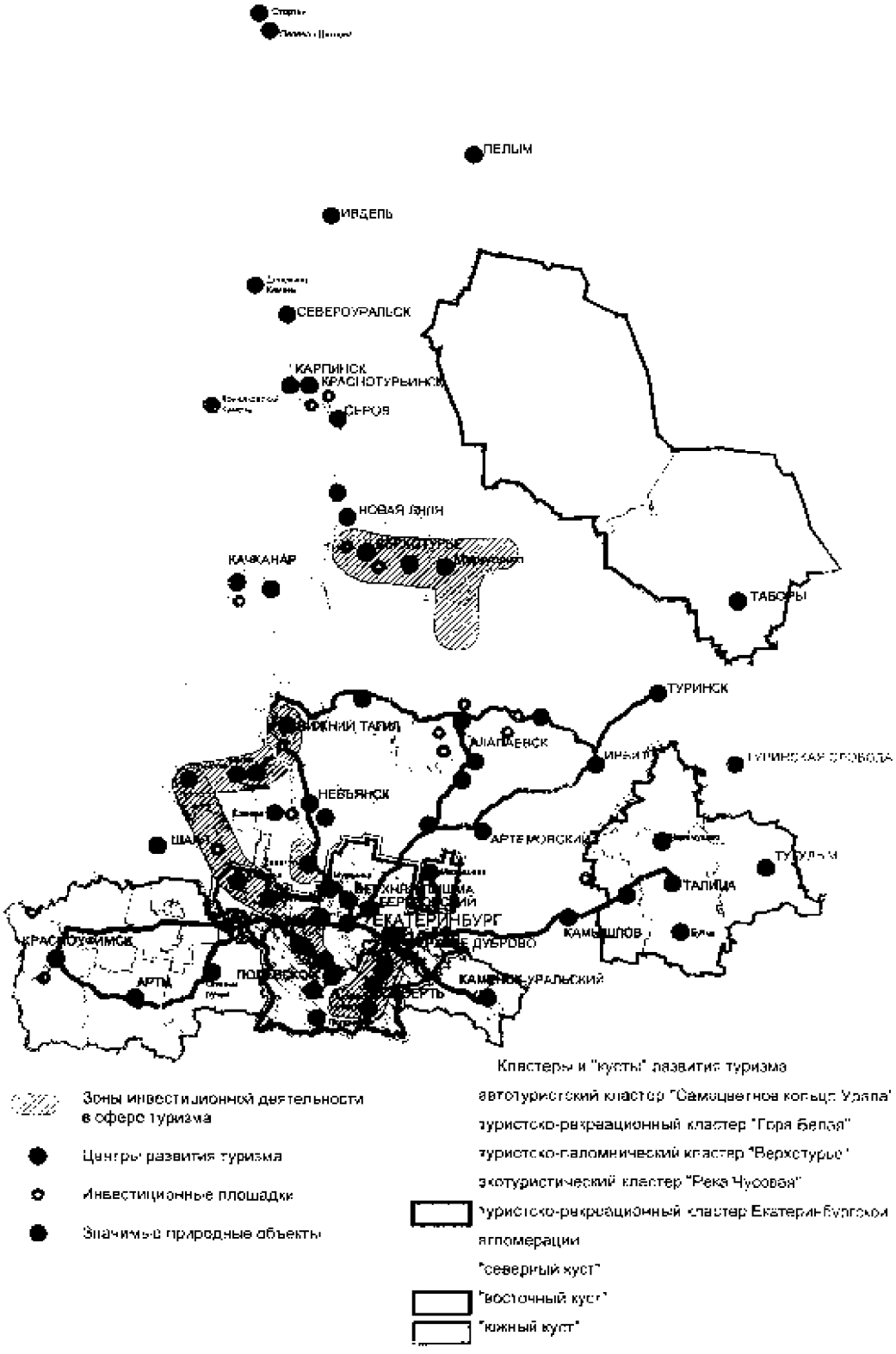


Рисунок 55. Структура пространственно-территориальной организации туристско-рекреационного комплекса Свердловской области

Стратегия развития внутреннего и въездного туризма в Свердловской области на период до 2035 года, утвержденная постановлением Правительства Свердловской области от 01.08.2019 № 488-ПП «Об утверждении Стратегии развития внутреннего и въездного туризма в Свердловской области на период до 2035 года», предполагает кластерное развитие туристской инфраструктуры Свердловской области.

На перспективу до 2035 года планируется максимальное вовлечение территорий муниципальных образований, расположенных на территории Свердловской области, в качестве «точек роста», объединяющихся в туристско-рекреационные кластеры, с проведением комплекса мероприятий по формированию и продвижению уникального туристского продукта, соответствующего современным стандартам качества. Основная идея кластерного деления – организовать пространство, которое объединит различные форматы отдыха, связанные с разнообразной природой и богатой историей территории, в том числе объектами индустриального наследия, горнозаводской цивилизации. Степень влияния создаваемых туристско-рекреационных кластеров на охотничьи ресурсы и охоту в целом будет зависеть от их специализации.

Антропогенная нагрузка на среду обитания охотничьих ресурсов, сопутствующая туристско-рекреационной деятельности, может проявляться в части использования биологических ресурсов (дикоросов, грибов, орехов) лесов как со стороны рекреантов, так и со стороны местного населения. Фактические объемы использования биологических ресурсов (дикоросов, грибов, орехов) лесов в Свердловской области в силу отсутствия пользователей промышленного масштаба являются незначительными.

**Деятельность, оказывающая сильное влияние на охотничьи ресурсы и вызывающая коренные изменения среды обитания охотничьих ресурсов**

Оценка влияния крупных перспективных проектов на изменение среды обитания охотничьих ресурсов представляет отдельную исследовательскую задачу. Если проект имеет значимое воздействие на окружающую среду, относится к перечню проектов, для которых должны быть разработаны документы оценки воздействия на окружающую среду (далее – ОВОС) или должно быть получено заключение государственной экологической экспертизы, проводятся специализированные исследования потенциального влияния. Практика, однако, показывает, что даже для крупных проектов, планирующихся к реализации, и для которых разработаны документы ОВОС, оценка влияния на охотничьи ресурсы носит формальный характер и выполнена на недостаточном уровне. Потенциальное влияние оценивается на основе текущего состояния животного мира, количестве и плотности охотничьих ресурсов на предполагаемых к освоению участках. При этом в расчет ущербов берутся только прямые воздействия, связанные с полным нарушением среды обитания (изъятием земель с коренным изменением ландшафта), а косвенные воздействия за пределами участка или санитарно-защитной зоны не принимаются во внимание. Во многих крупных проектах, заявленных к реализации или реализуемых в настоящий момент, оценка потенциального негативного воздействия на местообитания охотничьих ресурсов не проводится.

Исходя из описания инвестиционных проектов, характера, масштабов и их локализации была произведена экспертная оценка характера возможного воздействия и степени влияния на охотничьи ресурсы и среду их обитания при его реализации (таблица 41). Из перечня исключены те проекты, которые сосредоточены на территории городских населенных пунктов и воздействие от которых не выходит за их пределы (проекты в области машиностроения, социальной сферы, научных разработок), не оказывающие существенного влияния на охотничье хозяйство.

Воздействие на охотничьи ресурсы от реализации инвестиционных проектов может быть как прямым, так и косвенным. Под прямым воздействием подразумевается нарушение естественной среды обитания промысловых видов животных, изъятие земель под нужды капительного строительства и эксплуатации природных ресурсов, а также изменение естественных физических полей (акустическое загрязнение), загрязнение атмосферного воздуха, почв, водных объектов, нарушение естественных путей миграции. Косвенное воздействие заключается в повышении антропогенной нагрузки на местность, окружающую территорию реализации проекта, за счет повышения количества и степени проникновения людей (привлеченных работников), а также временных посетителей (прежде всего рекреантов).

Перспективное воздействие на охотничьи ресурсы могут оказать проекты в горно-металлургической отрасли, традиционно являющейся отраслью специализации экономики Свердловской области. На текущий момент планируется к реализации несколько новых проектов по добыче и переработке полезных ископаемых (в таблице 41строки 3 и 4). Они предполагают, с одной стороны, вовлечение новых минерально-сырьевых ресурсов в эксплуатацию методами открытой добычи, что повлечет за собой изъятие значительных площадей под эти нужды, с другой стороны, – увеличение занятости, в том числе за счет привлеченной рабочей силы, что усилит косвенное антропогенное воздействие на территорию.

Проект по строительству фабрики по переработке полиметаллических руд в городе Краснотурьинске предполагает строительство обогатительной фабрики и эксплуатацию Воронцовского месторождения, расположенного в 25 км к югу от города Краснотурьинска. В настоящий момент на месторождении ведется добыча руды открытым способом (разрабатываются карьер глубиной 240 м на северном участке месторождения и 80-метровый карьер на южном участке месторождения). Так как на Воронцовском месторождении добывается 2 типа руды, их переработка осуществляется различными способами. Окисленные руды перерабатываются методом кучного выщелачивания на фабрике (производительность 1000 тыс. т в год). Для переработки первичной руды используется метод сорбционного выщелачивания «уголь в пульпе» (производительность 950 тыс. т в год). Отходы обогащения – хвосты фильтруются и в сухом состоянии транспортируются в хвостохранилище, находящееся непосредственно рядом с фабрикой. Отвалы пустой породы расположены на расстоянии 1–2 км от карьера.

Основные виды воздействия, оказываемые при реализации проекта:

изменение ареалов обитания животных;

вероятность нарушения естественных путей миграции и птиц;

атмосферные выбросы от автотранспорта и техники;

развитие сети внутриплощадочных технологических дорог;

фактор беспокойства – распугивание животных и птиц шумом техники и механизмов, работающих на территории карьера и автодороге, шумом взрывов;

прямое истребление зверей – нерегламентированная охота, гибель животных при попадании в траншеи и иное. Этот вид воздействия будет иметь наименьшее значение, так как первый фактор будет ограничивать нахождение диких видов животных на территории строительства.

Наиболее очевидным прямым воздействием на состояние окружающей среды является физическое преобразование ландшафтов, связанное с необходимостью отчуждения земель для размещения объектов, изменения рельефа при строительстве и планировке, уплотнение и деформация грунта. Результатом этого окажется разрушение местообитаний различных видов животных. Растительный покров смежных территорий слабо нарушен, что дает животным возможность беспрепятственной миграции в менее нарушенные местообитания. Растительный покров территории строительства будет полностью уничтожен на период до момента рекультивации. После отработки месторождения и ликвидации предприятия фактор беспокойства диких зверей и птиц исчезнет. Основная площадь их обитания будет восстановлена рекультивационными работами, и большинство видов животных вернутся в места, где они ранее обитали.

Биотопы, являющиеся особо ценными местообитаниями для видов наземных позвоночных животных, занесенных в Красную книгу Свердловской области, на участке проектирования не обнаружены. Территория проектирования не представляет высокой ценности с точки зрения сохранения биоразнообразия.

Наиболее интенсивное воздействие на животный мир территории проектирования ожидается в период строительства. Оно будет выражаться в повышении уровня беспокойства животных, сокращении кормовой базы животных; изменении миграционных путей (утки, лоси), усилении шумовых, световых, вибрационных эффектов в зоне строительства, полном или частичном уничтожении растительности.

В рамках проекта по освоению третьей очереди месторождения «Волковское», которое осуществляет дочернее предприятие открытого акционерного общества «Уральская горно-металлургическая компания» – АО «Святогор», предполагается строительство карьера, обогатительной фабрики и источника собственной тепловой и электрической генерации (энергоцентра) для нужд проекта. Месторождение «Волковское» комплексных ванадиево-железо-медных руд расположено на территории Кушвинского муниципального округа Свердловской области, в 16 км к югу от города Кушвы и 30 км на север от города Нижний Тагил.

Промышленное освоение месторождения начато в 1972 году вводом в эксплуатацию карьера первой очереди – Лаврово-Николаевского участка с годовой производительностью по сырой руде 700 тыс. т. В 2010 году Лаврово-Николаевский участок достиг предельного проектного контура разработки, и для восполнения выбывающих мощностей было предусмотрено выделение второй очереди – отработка открытым способом Северо-Западного участка месторождения. Третья очередь месторождения «Волковское» медно-железо-ванадиевых руд предполагает разработку открытым способом с применением циклично-поточной технологии на вскрышных работах. Продолжительность разработки месторождения «Волковское» с принятой производительностью по сырой руде 10 млн т составит 23 года (2020–2042 годы).

Производственная территория месторождения «Волковское» со всех сторон окружена лесным массивом. Территория покрыта смешанным лесом и открытыми местами, используемыми местными жителями под сенокосы. Лесные участки относятся к эксплуатационным и защитным лесам.

Ключевым воздействием на окружающую среду, а вместе с тем и на местообитания охотничьих ресурсов, на стадии строительства будет отчуждение земельных участков. Согласно проектной документации строительство будет осуществляться в пределах существующего земельного отвода предприятия и на вновь отводимых земельных участках. В границы существующего земельного отвода попадают земельные участки для размещения карьера (частично), часть отвалов севернее карьера, склад забалансовых руд, пруды-накопители (частично), строительный городок, ПС 110/6 кВ Волковская. Для размещения остальных проектируемых объектов требуется дополнительное отведение земель. Общая площадь испрашиваемых земель (площадь проектируемого земельного отвода) для отработки третьей очереди месторождения «Волковское» составляет 2883 га. Предполагаемые к освоению земли относятся к землям двух категорий: земли промышленности, энергетики, транспорта, радиовещания, телевидения, информатики, земли для обеспечения космической деятельности, земли обороны, безопасности и земли иного специального назначения и земли лесного фонда.

Проработка степени возможного влияния проекта на охотничьи ресурсы со стороны проектной организации, а также в документах ОВОС на все объекты месторождения «Волковское» – низкая. В документах ОВОС отсутствует детальное и перспективное исследование состояния современного влияния предприятия на охотничьи ресурсы. Сделан вывод (который не подкреплен существенными доводами и необходимыми исследованиями) о том, что в связи с обедненным разнообразием фауны, низкой плотностью популяций животных, отсутствием редких видов животных на рассматриваемой территории и сравнительно высокой адаптивной толерантностью видов воздействие на животный мир при проектируемом развитии карьера будет несущественным. С учетом существующей неопределенности необходимо отнести данный проект к группе потенциально угрожающих охотничьим ресурсам на территории Свердловской области.

Таблица 41

**Перечень инвестиционных проектов, имеющих стратегическое значение для социально-экономического развития Свердловской области в отраслях, имеющих значимое воздействие на охотничьи ресурсы и среду их обитания**

| Номер строки | Наименование инвестиционного проекта | Инвестор | Муниципальное образование, расположенное на территории Свердловской области | Характер возможного воздействия на окружающую среду | Сроки реализации | Степень возможного влияния на охотничьи ресурсы |
|---|---|---|---|---|---|---|
| 1 | 2 | 3 | 4 | 5 | 6 | 7 |
| 1. | Горно-металлургическая отрасль | | | | | |
| 2. | Строительство колесопрокатного стана – 2 | общество с ограниченной ответственностью «Аллегро» | Верхнесалдинский муниципальный округ Свердловской области | увеличение шумового воздействия, выбросы загрязняющих веществ в атмосферу | 2020–2059 годы | низкая |
| 3. | Строительство фабрики по переработке полиметаллических руд | общество с ограниченной ответственностью «Краснотурьинск-Полиметалл» | муниципальный округ Краснотурьинск Свердловской области | изъятие земель для капитального строительства, увеличение шумового загрязнения, трансформация естественного местообитания | 2018–2032 годы | высокая |
| 4. | Месторождение «Волковское». Третья очередь | акционерное общество «Святогор» | Кушвинский муниципальный округ Свердловской области | изъятие земель, увеличение шумового загрязнения, трансформация естественного местообитания | 2022–2043 годы | высокая |

| 1 | 2 | 3 | 4 | 5 | 6 | 7 |
|---|---|---|---|---|---|---|
| 5. | Химический комплекс и фармацевтическая промышленность | | | | | |
| 6. | Модернизация, реконструкция и техническое перевооружение объектов основных фондов для выпуска новых лекарственных препаратов | акционерное общество «Уралбиофарм» | городской округ муниципальное образование «город Екатеринбург» | нет | 2022–2027 годы | низкая |
| 7. | Транспортная инфраструктура | | | | | |
| 8. | Строительство терминально-логистического центра «Екатеринбург» | открытое акционерное общество «РЖД» | Сысертский муниципальный округ Свердловской области (железнодорожная станция Седельниково) | изъятие земель для капитального строительства, увеличение шумового загрязнения, трансформация естественного местообитания | 2020–2030 годы | низкая |
| 9. | Развитие городских железнодорожных перевозок в Екатеринбургской городской агломерации по принципу «наземного метро» с организацией Екатеринбургского центрального пассажирского кольца с диаметральными связями с муниципальными | открытое акционерное общество «РЖД» | городской округ муниципальное образование «город Екатеринбург», городской округ Верхняя Пышма Свердловской области, Березовский муниципальный округ Свердловской области, Сысертский муниципальный округ Свердловской области, муниципальный округ Среднеуральск Свердловской области, Арамильский городской округ Свердловской области, муниципальный округ Ревда | изъятие земель для капитального строительства, увеличение шумового загрязнения, трансформация естественного местообитания | 2022–2035 годы | средняя |

| 1 | 2 | 3 | 4 | 5 | 6 | 7 |
|---|---|---|---|---|---|---|
| | образованиями, расположенными на территории Свердловской области | | Свердловской области, муниципальный округ Первоуральск Свердловской области, Полевской муниципальный округ Свердловской области | | | |
| 10. | Жилищное строительство | | | | | |
| 11. | Комплексное освоение территории планировочного района «Академический» в городе Екатеринбурге | акционерное общество «Специализированный застройщик «ЛСР. Недвижимость-Урал» | городской округ муниципальное образование «город Екатеринбург» | изъятие земель для капитального строительства | 2007–2026 годы | низкая |
| 12. | Строительство жилого района «Солнечный» | акционерное общество «Форум-групп», общество с ограниченной ответственностью «Специализированный застройщик «Эталон-Екатеринбург» | городской округ муниципальное образование «город Екатеринбург» | изъятие земель для капитального строительства | 2013–2036 годы | низкая |
| 13. | Комплексная застройка в районе «Новокольцовский» города Екатеринбурга. Жилой микрорайон. 1 этап | общество с ограниченной ответственностью «Специализированный застройщик «Синара-Девелопмент» | городской округ муниципальное образование «город Екатеринбург» | изъятие земель для капитального строительства | 2014–2030 годы | низкая |

| 1 | 2 | 3 | 4 | 5 | 6 | 7 |
|---|---|---|---|---|---|---|
| 14. | Жилой комплекс «Исток» | общество с ограниченной ответственностью «ИСТОК», группа компаний PRINZIP | городской округ муниципальное образование «город Екатеринбург» | изъятие земель для капитального строительства | 2020–2040 годы | низкая |
| 15. | Туристско-рекреационный комплекс | | | | | |
| 16. | Создание туристско-рекреационного комплекса «Гора Белая» | автономная некоммерческая организация «Управляющая компания туристско-рекреационными кластерами Свердловской области» | муниципальный округ город Нижний Тагил Свердловской области, муниципальный округ Горноуральский Свердловской области | изъятие земель для капитального строительства, увеличение шумового загрязнения, трансформация естественного местообитания, повышение антропогенной нагрузки на прилегающие территории | 2018–2030 годы | низкая |
| 17. | Создание термального комплекса «Баден-Баден Термы Сысерть» на берегу Сысертского пруда | общество с ограниченной ответственностью «Специализиро-ванный застройщик – «Уральские горячие источники» | Сысертский муниципальный округ Свердловской области | нет | 2022–2027 годы | низкая |

Отраслью, которая может повлиять на состояние и условия обитания охотничьих ресурсов, является транспорт. Ключевые проекты нового строительства представлены в таблице 41 (строки 8 и 9).

Существующие и перспективные участки железных дорог общего пользования на территории Свердловской области представлены на рисунке 56.

Согласно Программе организации скоростного и высокоскоростного сообщения в Российской Федерации до 2036 года, утвержденной протоколом заседания правления открытого акционерного общества «Российские железные дороги» от 24.05.2021 № 25, на территории Свердловской области предполагается строительство участка высокоскоростной железнодорожной линии Набережные Челны – Екатеринбург – Челябинск в рамках формирования грузопассажирской высокоскоростной магистрали «Евразия», а также организация скоростного движения пассажирских поездов на направлении Екатеринбург – Тюмень.

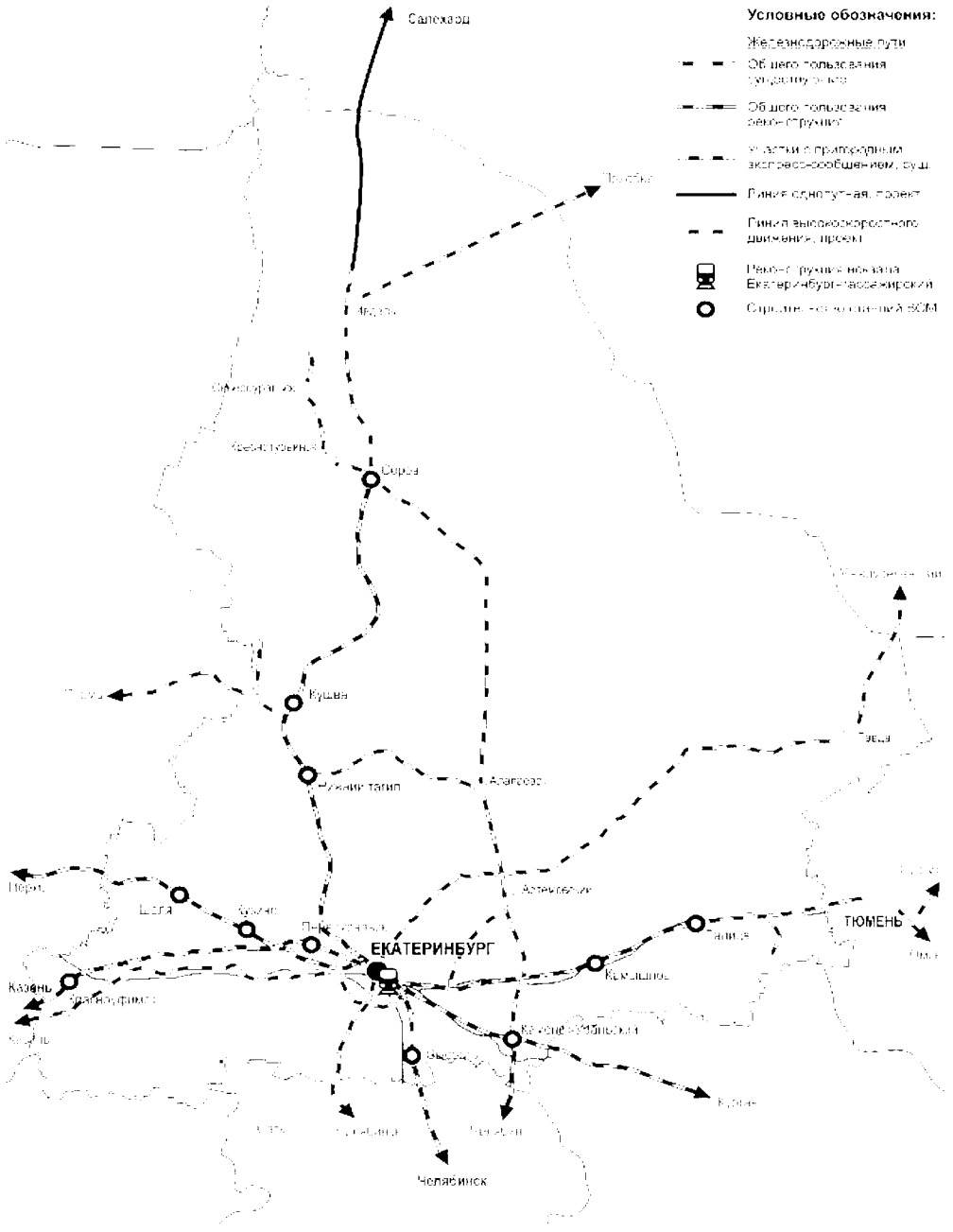


Рисунок 56. Существующие и перспективные участки железных дорог общего пользования на территории Свердловской области

Приоритетные мероприятия по направлениям в развитии железнодорожного транспорта на территории Свердловской области утверждены в схеме территориального планирования Российской Федерации в области федерального транспорта (железнодорожного, воздушного, морского, внутреннего водного транспорта) и автомобильных дорог федерального значения, утвержденной распоряжением Правительства Российской Федерации от 01.04.2026 № 714-р «Об утверждении схемы территориального планирования Российской Федерации в области федерального транспорта (железнодорожного, воздушного, морского, внутреннего водного транспорта) и автомобильных дорог федерального значения».

Мероприятия, планируемые к проведению до 2030 года:

1) строительство дополнительных главных путей, развитие существующей инфраструктуры на участках железных дорог:

Богданович – Алапаевск – Смычка протяженностью 210,5 км;

Азиатская – Чусовская – Левшино протяженностью 247,9 км;

Путевка – Богданович протяженностью 90 км;

Тюмень – Богданович, строительство третьего железнодорожного пути общего пользования протяженностью 225,1 км;

Богданович – Екатеринбург, строительство третьего железнодорожного пути общего пользования протяженностью 64,8 км;

2) организация скоростного движения на участке железной дороги:

Екатеринбург – Челябинск, протяженностью 271 км.

Запланировано строительство трамвайной линии Екатеринбург – Березовский, проходящей через планировочный район «Зеленая долина» и жилой комплекс «Уют-Сити».

По состоянию на 1 января 2024 года реализация проектов по строительству высокоскоростных железнодорожных магистралей в Свердловской области находилась на стадии обсуждения, активная фаза проектирования не начиналась. В этой связи перспективные оценки влияния строительства новой магистральной железнодорожной инфраструктуры на охотничьи ресурсы отсутствуют.

Сведения о видах, назначении, наименованиях планируемых для размещения объектов регионального значения в сфере транспортной инфраструктуры, относящихся к автомобильным дорогам, представлены в Схеме территориального планирования Свердловской области, утвержденной постановлением Правительства Свердловской области от 31.08.2009 № 1000-ПП «Об утверждении Схемы территориального планирования Свердловской области».

В зависимости от категории автомобильной дороги, ее трассировки, местоположения, применяемых технических решений воздействие на охотничьи ресурсы может состоять в отчуждении земельных ресурсов, являющихся местообитаниями промысловых видов животных, нарушении путей миграции, шумовом воздействии, физическом воздействии (травмировании и гибели) животных при пересечении автомобильных дорог. Конкретное воздействие должно быть определено при проектировании и обосновании материалов оценки на окружающую среду.

Строительство новых аэродромов в Свердловской области в ближайшей перспективе не предусмотрено, после 2040 года предполагается реконструкция и расширение вертолетных площадок в городах Екатеринбург и Тавда и поселках городского типа Пелым и Сосьва.

К наиболее масштабными перспективным проектам Свердловской области относится строительство водохранилищ на реках Шишим (муниципальный округ Первоуральск Свердловской области), Дарья (муниципальный округ Староуткинск Свердловской области) и Реж (Режевской муниципальный округ Свердловской области).

Для повышения устойчивости системы водоснабжения города Екатеринбурга предлагается создать три дополнительных системы питания: южную, северо-западную и северо-восточную.

Строительство южной системы питания предполагает создание нового водозаборного сооружения и гидротехнических сооружений на реке Чусовая. На текущий момент проектные

решения по этим гидротехническим сооружениям отсутствуют, поэтому невозможно оценить влияние перспективного строительства на местообитания охотничьих ресурсов.

К крупным площадным объектам, которые могут существенно повлиять на среду обитания охотничьих ресурсов, относятся планируемые к созданию особо охраняемые природные территории регионального значения. Согласно схеме территориального планирования Свердловской области, утвержденной постановлением Правительства Свердловской области от 31.08.2009 № 1000-ПП «Об утверждении Схемы территориального планирования Свердловской области», планируется создать 3 особо охраняемые природные территории регионального значения (таблица 42).

Таблица 42

**Сведения о планируемых объектах регионального значения в сфере охраны окружающей среды и природопользования (особо охраняемые территории)**

| Номер строки | Номер на карте планируемого размещения объектов | Код объекта | Наименование | Местоположение | Статус объекта | Площадь (га) | Назначение |
|---|---|---|---|---|---|---|---|
| 1. | 1.9.6 | 605010107 | Лесной парк «Ягодные боры» (два участка) | городской округ Верхняя Пышма Свердловской области, муниципальный округ Первоуральск Свердловской области | планируемый | 1746,4 | сохранение биологического разнообразия и развитие экологического туризма |
| 2. | 1.9.8 | 605010103 | Природный парк «Уфимское плато» | Красноуфимский муниципальный округ Свердловской области | планируемый | 31 627 | сохранение биологического разнообразия и развитие экологического туризма |
| 3. | 1.9.9 | 605010103 | Природный парк «Палкино» | городской округ муниципальное образование «город Екатеринбург», муниципальный округ Среднеуральск Свердловской области, городской округ Верхняя Пышма Свердловской области | планируемый | 5598 | сохранение биологического разнообразия и развитие экологического туризма |

## Направления развития лесного хозяйства, оказывающие влияние на охотничьи ресурсы и среду их обитания

Свердловская область является регионом с развитым лесным хозяйством. Лесистость территории Свердловской области составляет 68,6%, по этому показателю Свердловская область занимает шестое место в Российской Федерации.

По данным государственного лесного реестра, по состоянию на 1 января 2023 года общая площадь лесов на территории Свердловской области составляет 16 010,9 тыс. га (82% от общей площади Свердловской области). Общая площадь земель лесного фонда Свердловской области составляет 15 183,1 тыс. га, из них 12 660,5 тыс. га, или 79,1% земель лесного фонда, покрыто лесом, в том числе 7194,6 тыс. га – насаждениями хвойных пород. Около 5% площади лесов Свердловской области находится на землях населенных пунктов, землях обороны и безопасности и землях особо охраняемых природных территорий федерального значения. Доля защитных лесов на землях лесного фонда составляет 22,1%, эксплуатационных – 77,9%.

Леса на территории Свердловской области относятся к таежной лесорастительной зоне и включают два лесных района: Средне-Уральский таежный район и Северо-Уральский таежный район. Для ведения интенсивного лесопользования наиболее пригодны леса Средне-Уральского района (к ним относится территория всей Свердловской области, за исключением Ивдельского и Карпинского лесничеств), 80% запаса древесины сосредоточено в данном районе. Общий запас древесины лесных насаждений составляет 2,1 млрд. куб. м.

Согласно данным о распределении покрытых лесом земель лесного фонда по хозяйствам за 2017 год из общей площади покрытых лесом земель и общих запасов древесины хвойные породы составляют 57,3% от общей площади и 60,9% от общего запаса, мягколиственные породы – соответственно 42,7% и 39,1%, твердолиственные породы – менее 0,01% от общей площади лесов Свердловской области.

Основными лесообразующими породами в лесах Свердловской области являются береза, сосна и ель. Березняки занимают 35,2% площади лесов и образуют 32,5% от общего запаса насаждений лесного фонда. Сосняки произрастают на 33,8% площади и составляют по запасу 36,5%, ельники занимают 16,3% площади с долей запаса насаждений 15,1%. Кедровые, пихтовые насаждения соответственно занимают 5,7% и 1,4% площади лесов с долей запасов 7,7% и 1,5% соответственно. Насаждения осины, ольхи серой и липы в целом составляют 7,4% от общей площади лесов. Таким образом, свыше 57% насаждений лесного фонда приходится на хвойные леса.

Основным документом лесного планирования в Свердловской области является Лесной план Свердловской области на период 2019–2028 годов, утвержденный Указом Губернатора Свердловской области от 18.09.2019 № 450-УГ «Об утверждении Лесного плана Свердловской области на 2019–2028 годы» (далее – Лесной план).

Планируемые объемы использования лесов за период 2009–2018 годов достигнуты и значительно перевыполнены по 10 видам использования лесов:

заготовка живицы;

ведение сельского хозяйства;

осуществление рекреационной деятельности;

создание лесных плантаций и их эксплуатация;

выращивание лесных плодовых, ягодных, декоративных растений, лекарственных растений;

выполнение работ по геологическому изучению недр, разработке месторождений полезных ископаемых;

строительство и эксплуатация водохранилищ и иных искусственных водных объектов, а также гидротехнических сооружений (ГТС), морских портов, морских терминалов, речных портов, причалов;

строительство, реконструкция, эксплуатация линейных объектов;

переработка древесины и иных лесных ресурсов;

осуществление религиозной деятельности.

Виды использования лесов, по которым объем использования лесов за период 2009–2018 годов составил менее 100% от запланированного объема использования лесов:

заготовка древесины;

осуществление видов деятельности в сфере охотничьего хозяйства;

осуществление научно-исследовательской деятельности, образовательной деятельности;

заготовка пищевых лесных ресурсов и сбор лекарственных растений.

Размер ежегодного пользования лесным фондом (по всем видам рубок) составляет 24 002,8 тыс. куб. м, в том числе 9697 тыс. куб. м – по хвойному хозяйству. Фактическая рубка в 2022 году составила 7,5 млн куб. м, или 31,4% от расчетной лесосеки. По хвойному хозяйству вырублено 3,7 млн куб. м, что составило 38% от расчетной лесосеки. При этом на арендованных лесных участках в 2022 году заготовлено 6,4 млн куб. м, или 57% от установленного объема рубок по договорам аренды. С 2020 года объемы заготовки древесины превышают 7 млн куб. м, средний объем заготовки в 2019–2023 годах на 9,6% превысил средний уровень 2012–2016 годов. Объем заготовки древесины в Свердловской области за период 2012–2023 годов приведен на рисунке 57.

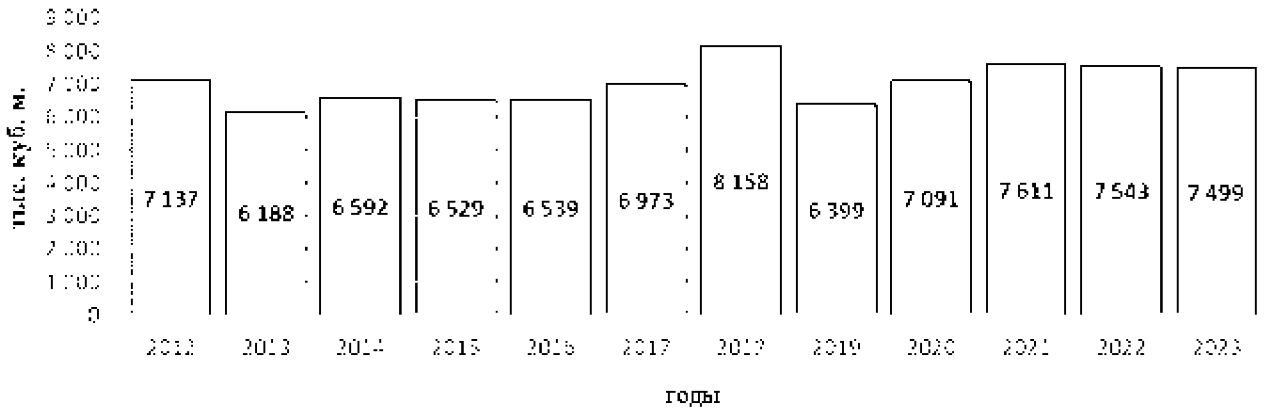


Рисунок 57. Объем заготовки древесины в Свердловской области за период 2012–2023 годов

Лесным планом предусмотрено увеличение использования лесов по следующим перспективным видам использования: заготовка древесины – до 11,2 млн куб. м (на 55% выше среднего уровня 2019–2023 годов), ведение сельского хозяйства – до 2394,5 га, осуществление рекреационной деятельности – до 16 489,0 га, осуществление геологического изучения недр, разведка и добыча полезных ископаемых – до 14 977,8 га, строительство и эксплуатация водохранилищ и иных искусственных водных объектов, создание и расширение морских и речных портов, строительство, реконструкция и эксплуатация ГТС – до 484,1 га, строительство, реконструкция, эксплуатация линейных объектов – до 9167,5 га.

Использование лесов для осуществления видов деятельности в сфере охотничьего хозяйства, осуществления научно-исследовательской деятельности, образовательной деятельности, создания лесных плантаций и их эксплуатации, выращивания лесных плодовых, ягодных, декоративных и лекарственных растений, создания и эксплуатации объектов лесоперерабатывающей инфраструктуры, а также для осуществления религиозной деятельности планируется в объеме показателей 2017 года.

Лесным планом предусмотрено увеличение доли площади земель лесного фонда, переданных в пользование, в общей площади земель лесного фонда с 37,1% в 2021 году до 43,5% в 2028 году.

Лесной план предусматривает более полное использование ресурсов малоценной древесины лиственных пород путем развития производств по ее переработке и освоение новых лесных территорий путем передачи лесных участков в аренду для реализации приоритетных инвестиционных проектов освоения лесов в Свердловской области.

По числу задействованных кварталов и площадей приоритетным видом использования лесов в Свердловской области является заготовка древесины (98,8%). Доля остальных видов использования лесов незначительна и составляет 1,2%.

В целом для Свердловской области характерен относительно равномерный уровень развития лесного хозяйства по районам Свердловской области. На территориях всех лесничеств, за исключением Верх-Исетского лесничества, заготовка древесины является ведущим видом использования лесов по выделяемой площади по видам использования.

Среди крупных проектов в сфере лесного хозяйства можно выделить инвестиционный проект общества с ограниченной ответственностью «Синергия» по глубокой переработке и комплексному использованию древесного сырья. Проектом предполагается строительство завода по производству фанеры, пиломатериалов и ТЭЦ на древесном сырье в городе Верхняя Тура. Технический запуск производства состоялся в 2023 году, реализация проекта продолжается. Для реализации данного проекта согласован перечень выделенных лесных участков в целях освоения лесов на территориях Верхотурского, Нижне-Тагильского, Новолялинского, Егоршинского, Кушвинского и Карпинского лесничеств общей площадью 822,7 тыс. га, что будет являться фактором интенсификации лесопользования в данных районах. Выделение других новых крупных участков для заготовки древесины Лесным планом не предусматривается.

В силу низкого уровня развития производственной и дорожно-транспортной инфраструктуры лесозаготовительного комплекса для Свердловской области характерна ярко выраженная сезонность лесозаготовительного производства, обусловленная недостаточным количеством лесных дорог круглогодичного действия. Негативное влияние на эффективное освоение лесных ресурсов Свердловской области оказывает отсутствие необходимой транспортной инфраструктуры, магистральных лесовозных дорог. В связи с этим основная часть лесозаготовок концентрируется в зоне освоенных лесов вблизи существующих транспортных магистралей и дорог общего пользования.

Площадь лесовосстановления в Свердловской области в 2017–2022 годах составила 167,1 тыс. га, что количественно соответствует площади сплошных рубок за тот же период – 162,7 тыс. га. Это свидетельствует об обеспечении в Свердловской области на территории государственного лесного фонда баланса выбытия и воспроизводства лесов при сплошных рубках лесных насаждений. Мероприятия по лесовосстановлению представлены преимущественно естественным восстановлением (75% площади в 2022 году), в меньшей степени – посадкой леса (22%) и посевом леса (1%).

Свердловская область относится к пожароопасным лесным регионам. При этом по лесорастительным условиям класс природной пожарной опасности лесов Свердловской области составляет 3,6 (ниже среднего). Противопожарные мероприятия проводятся в зоне наземного мониторинга и района применения наземных сил и средств на площади 2089,6 тыс. га (13,7% от общей площади земель лесного фонда). На остальной территории, относящейся к району применения авиационных сил и средств, выполнение противопожарных мероприятий невозможно ввиду труднодоступности.

В Свердловской области по данным на 1 января 2023 года насчитывалось 31,0 тыс. га земель, подвергшихся воздействию лесных пожаров (гари), и 164,7 тыс. га земель, нарушенных при лесозаготовках (вырубки). Повреждения от лесных пожаров являются основной причиной ослабления и гибели лесов. Доля насаждений, поврежденных пожарами до степени усыхания более 40%, составляет 93%.

За период 2009–2023 годов в Свердловской области масштабные пожары площадью свыше 100 тыс. га отмечались в 2010 и 2023 годах (рисунок 58). В 2023 году в наибольшей степени от пожаров пострадали леса на территориях Сосьвинского муниципального округа Свердловской области, муниципального округа Ирбитское муниципальное образование Свердловской области, муниципального округа Махнёвское муниципальное образование Свердловской области, муниципального округа Карпинск Свердловской области, а также в районах к северо-востоку от города Екатеринбурга. В 2023 году наиболее сложная ситуация

с пожарами складывалась в Свердловской области с конца апреля до первой декады июня, фактором возникновения лесных пожаров стало отсутствие осадков на протяжении длительного времени и рекордные температуры воздуха. В последние годы значительно увеличилось количество почвенных пожаров, что приводит к появлению «спящих» торфяных пожаров. С 2020 года отмечается увеличение частоты лесных пожаров по сравнению с периодом 2013–2019 годов.

Масштабные лесные пожары 2010–2012 годов оказали негативное воздействие на санитарное состояние лесов, данные лесопатологического мониторинга в 2017 году фиксировали наличие значительной площади насаждений с нарушенной и утраченной устойчивостью (ослабленных с повышенным отпадом и погибших) – 274,1 тыс. га, что оказало существенное негативное влияние на условия обитания охотничьих ресурсов в районах, подвергшихся лесным пожарам в 2023 году. В этих районах ожидаются изменения породного состава лесов в сторону увеличения доли мелколиственных насаждений, и соответственно изменение состава охотничьих ресурсов.

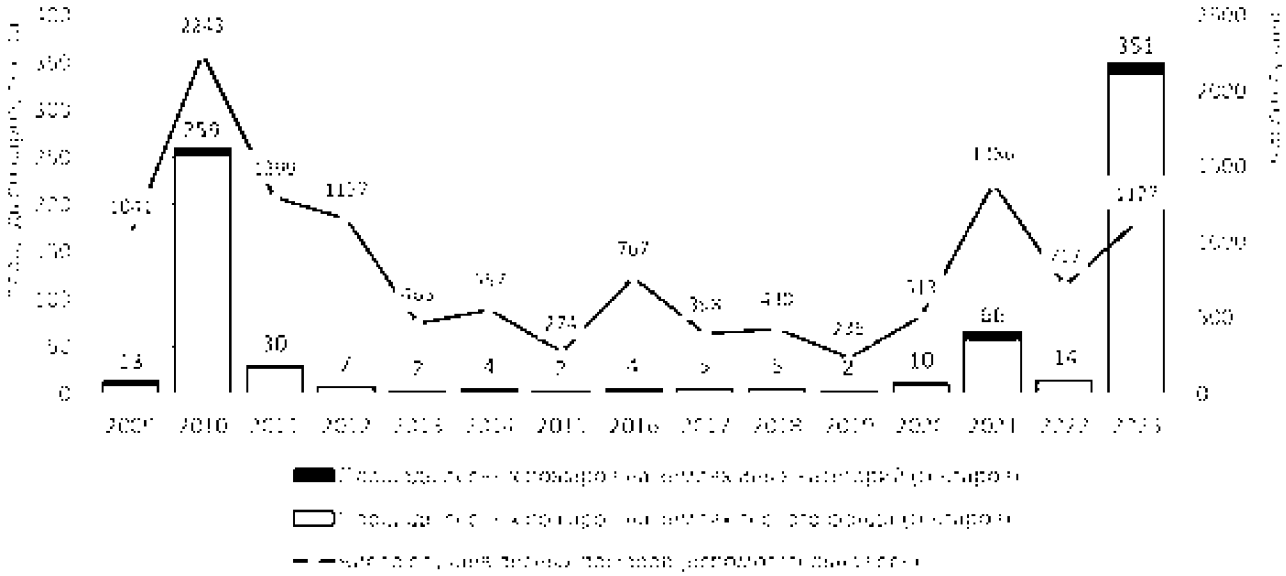


Рисунок 58. Число случаев и площадь лесных пожаров (по категориям земель) на территории Свердловской области за период 2009–2023 годов

На рисунке 59 отображены потери лесов в связи с вырубками и пожарами на территории Свердловской области в период 2014–2023 годов. В целом для Свердловской области характерны относительно равномерное территориальное распределение потерь лесопокрытых земель, за исключением периферийных северных, северо-восточных и восточных районов с лучшими условиями увлажнения, а также меньшая лесохозяйственная освоенность в связи с крайне низким уровнем развития инфраструктуры.




Рисунок 59. Потери лесов в связи с вырубками и пожарами на территории Свердловской области в период 2014–2023 годов (а – пример участков под вырубки разных лет на территории Волчанского муниципального округа Свердловской области, б – обширные территории природных пожаров в городском округе Верхняя Пышма Свердловской области, Режевском муниципальном округе Свердловской области, Березовском муниципальном округе Свердловской области, Невьянском муниципальном округе Свердловской области, Асбестовском муниципальном округе Свердловской области в 2023 году)

Таким образом, в Свердловской области наблюдается увеличение объема хозяйственного использования лесов, в среднесрочной перспективе можно ожидать дальнейший рост интенсивности лесопользования – в сфере лесозаготовок, ведения сельского хозяйства на землях лесного фонда, осуществления рекреационной деятельности и деятельности, связанной с геологическим изучением недр, разведкой и добычей полезных ископаемых.

Ожидается сохранение пространственной структуры лесного хозяйства в Свердловской области с концентрацией активности в пределах более освоенной части, в полосе между городами Екатеринбургом, Серовом и Карпинском, а также в районах к востоку от этого коридора. В этих районах следует ожидать увеличения нагрузки на среду обитания охотничьих ресурсов. Вместе с тем сохранение низкого уровня вложений в инфраструктуру лесозаготовок по-прежнему будет ограничивать развитие лесного хозяйства в северных, северо-восточных и восточных районах Свердловской области.

Фронтальное продвижение районов лесозаготовок вглубь от освоенных территорий и транспортных путей (на периферии районов наиболее интенсивного лесопользования – на севере и северо-востоке Свердловской области) будет способствовать увеличению мозаичности ландшафтов, что может способствовать увеличению плотности популяции куницы, рябчика, белки, лося.

Наблюдаемое повышение частоты и увеличение плотности пожаров может быть фактором снижения плотности популяции лесных видов (куница, белка обыкновенная, рябчик) и увеличения плотности популяции преимущественно лесостепных видов (косуля сибирская, кабан). Распространение районов пожаров и вырубок к востоку и северо-востоку от города Екатеринбурга может способствовать распространению лесостепных видов в более северные районы Свердловской области.

**Влияние антропогенных экологических факторов на пространственное распространение наиболее значимых видов охотничьих ресурсов**

Для организации рационального использования охотничьих ресурсов на территории Свердловской области необходимы установление основных закономерностей пространственного распространения охотничьих ресурсов и определение экологических факторов, влияющих на пространственное распространение охотничьих ресурсов.

Различные виды охотничьих ресурсов способны населять места обитания, которые располагают необходимыми ресурсами и условиями для их существования в составе сообществ с другими видами животных, растениями и другими организмами. Экологические факторы определяют развитие и существование вида на определенной территории или исключают его обитание. Выделяют три группы экологических факторов: абиотические, биотические и антропогенные.

Для фауны Свердловской области важным лимитирующим абиотическим экологическим фактором является высота снежного покрова. Величина высоты снежного покрова имеет критическое значения для выживания многих животных зимой: высокий снежный покров затрудняет перемещение животных и добычу пищи из-под снега.

Среди разнообразных антропогенных экологических факторов выделяются факторы, связанные с хозяйственной деятельностью, к которой относятся вырубка леса, сельское хозяйство, охота и рыбная ловля, городское хозяйство и строительство, транспорт и пути сообщения, и другие факторы. Они могут приводить к гибели животных, загрязнению окружающей среды, расселению чужеродных видов, разрушать или создавать новые места обитания животных.

Антропогенное экологическое воздействие на животный мир имеет сложный характер: может оказывать как положительный, так и отрицательный эффект, быть прямым или косвенным.

Прямое антропогенное экологическое воздействие влияет на численность животных при их добыче в ходе охоты или, например, в случае их гибели при столкновении с транспортом на дорогах. Также животные могут страдать от загрязнения окружающей среды – в случае их чувствительности к загрязняющему фактору. Источником загрязнения могут быть выбросы промышленных объектов и автомобильного транспорта, содержащие токсичные химические поллютанты. Загрязнению подвержены разные природные среды: атмосферный воздух (из-за газообразных выбросов), природные водоемы (в которые поллютанты попадают с потоками воды, в том числе атмосферными осадками; водоемы также могут подвергаться эвтрофикации из-за попадания в них удобрений), почва и живые организмы. В случае живых существ для ряда химических поллютантов характерна биоаккумуляция: повышение концентрации токсических соединений в ряду консументов пищевой цепи. Таким образом, хищники страдают от них больше, а полученный от них материал может быть более опасен.

Косвенное антропогенное экологическое воздействие на животных оказывается опосредовано другими компонентами природной среды. Оно может происходить за счет влияния на другие виды живых организмов, входящих в биологические сообщества, в том числе через изменение состава биологических сообществ. Примером служат заносные или инвазивные виды животных и растений, которые оказываются за пределами природных ареалов в чуждых экосистемах, что зачастую приводит к плохо предсказуемым негативным последствиям. Существуют примеры успешных интродукций новых видов животных и растений. В Свердловской области к интродукционным видам животных относятся енотовидная собака (Nyctereutes procyonoides), ондатра (Ondatra zibethicus), норка американская (Neogale vison), которые стали важными компонентами биоценозов Свердловской области. К интродукционным видам растений Свердловской области относятся инвазивные растения: клен ясенелистный (Acer negundo) и борщевик Сосновского (Heracleum sosnowskyi), которые косвенно влияют на зверей, меняя экосистемы.

Деятельность человека также приводит к сокращению биоразнообразия – как глобального, так и на уровне отдельных территорий. Косвенно это влияет на животных, которые всегда обитают в контексте биоценоза и так или иначе взаимодействуют с другими видами животных, растениями и другими организмами, численность которых сокращается.

Антропогенное экологическое воздействие также может приводить к разрушению мест обитаний, необходимых для животных (вырубка леса, осушение болот, затопление территории при создании водохранилищ, отчуждение природных мест обитаний животных для строительства, создание путей сообщения, антропогенная ускоренная эрозия почв и иные факторы) – в этом случае животные лишаются необходимого им жизненного пространства. С другой стороны, создаваемые человеком селитебные ландшафты, искусственные насаждения, водоемы могут стать новыми местами обитаний и предоставить подходящие условия для размножения определенного круга животных – прежде всего синантропных видов.

Антропогенное экологическое воздействие на природу реализуется в ходе различных аспектов деятельности человека, таких как промышленность, сельское хозяйство, функционирование транспортной системы, создание и поддержание инфраструктуры, природоохранная деятельность, создание особо охраняемых природных территорий, рекреация, туризм, охота, рыбная ловля.

Загрязнение окружающей среды в свою очередь разделяют в зависимости от природы загрязнителя на химическое, радиационное, тепловое, шумовое и иные типы загрязнений. На юге Свердловской области преобладает химическое загрязнение поллютантами, связанными с сельским хозяйством (пестицидами, удобрениями и иными загрязнениями). В районах Свердловской области с высокими показателями плотности (городского) населения большее значение будут иметь загрязнения, вызванные промышленными объектами, рекреационной нагрузкой, автотранспортом, в которые входят загрязнения из-за сжигания топлива, тепловое, шумовое и другие виды загрязнений. Их значимость зависит от чувствительности (толерантности) отдельных видов животных: для околоводных млекопитающих и птиц велико значение эвтрофикации водоемов из-за попадания в них удобрений или их пересыхания, хищники более подвержены тем видам химических загрязнений, для которых характерна биоаккумуляция, то есть накопление при переходе на следующие трофические уровни. Животные наиболее уязвимы к химическому и шумовому загрязнению в периоды размножения и интенсивного роста молодняка.

Лимитирующие факторы антропогенной природы в Свердловской области разнообразны, их значимость варьируется в отдельных районах Свердловской области.

## Ареалы обитания основных видов охотничьих ресурсов на территории Свердловской области

Основные виды охотничьих ресурсов Свердловской области можно объединить в несколько отличающихся друг от друга экологических групп:

млекопитающие:

крупные травоядные копытные – лось и косуля сибирская;

всеядное нежвачное парнокопытное меньших размеров – кабан;

небольшие хищные млекопитающие из семейства куньих: барсук и куница лесная;

мелкое травоядное животное с высокой численностью, кормовая база для хищников – заяц-беляк;

млекопитающие с полуводным образом жизни, зависящие от водоемов, – бобр обыкновенный);

птицы:

оседлые тетеревиные птицы, для которых не характерны сезонные миграции, – тетерев и рябчик;

околоводная перелетная птица, самая распространенная дикая утка – кряква.

Планирование охотхозяйственной деятельности в Свердловской области должно осуществляться с учетом экологии отдельных видов животных вышеуказанных экологических групп, имеющих наибольшее охотхозяйственное значение.

Косуля сибирская (Capreolus pygargus). Вид относится к крупным травоядным парнокопытным. Географическое распространение косули сибирской определяется прежде всего наличием легкоусвояемой растительной пищи (травянистые растения, листва и побеги кустарников и деревьев), которая наиболее доступна в условиях мозаичного ландшафта. Ядро ареала обитания косули сибирской находится на юго-востоке Свердловской области в пределах лесостепной зоны (рисунок 60). Это также районы наибольшего сельскохозяйственного освоения, в которых естественная среда обитания косули трансформирована в агроландшафты с различной интенсивностью использования.

Лось (Alces alces) – крупное парнокопытное, которое широко распространено в Свердловской области. Типично лесной зверь, населяющий лесную и лесостепную зоны и приспособленный к обитанию в лесных таежных и подтаежных заболоченных ландшафтах, к передвижению по глубокому снегу и топким грунтам и питанию древесно-веточным кормом. Предпочитает разреженные смешанные и широколиственные леса с обширными гарями, болотами и вырубками. По долинам рек далеко проникает в степь, держится участков с древесно-кустарниковой растительностью, но встречается и в открытой степи. В пределах Свердловской области распространен повсеместно, в большей степени – в лесных и лесостепных районах центра и юга Свердловской области, в меньшей степени – в таежных районах на северо-востоке Свердловской области (рисунок 60).

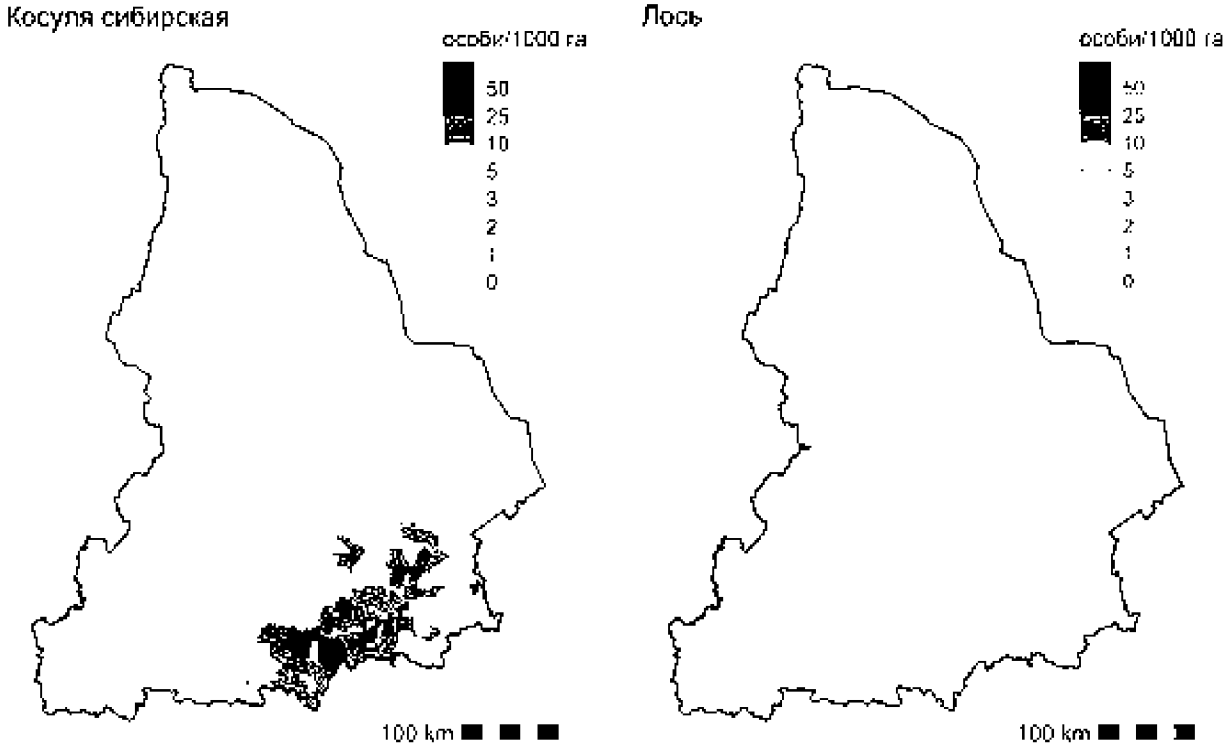


Рисунок 60. Плотность популяций косули сибирской (Capreolus pygargus) и лося (Alces alces), средние значения за период 2019–2023 годов

Кабан (Sus scrofa) – довольно крупное парнокопытное животное, дикий предок домашней свиньи. Всеядный, поедает орехи, желуди и прочие плоды, надземные и подземные части растений, дождевых червей и других почвенных беспозвоночных, мышевидных грызунов. Нуждается в источнике питьевой воды, так как много пьет и селится рядом с местами для водопоя. Кабан населяет разнообразные экосистемы лесной и степной зон, предпочитая широколиственные леса с заболоченными участками и густые заросли по берегам водоемов.

Страдает от высокого снегового покрова, его глубина свыше 50 сантиметров и продолжительное сохранение может лимитировать расселение вида. На территории Свердловской области тяготеет к южной равнинной части (рисунок 61).

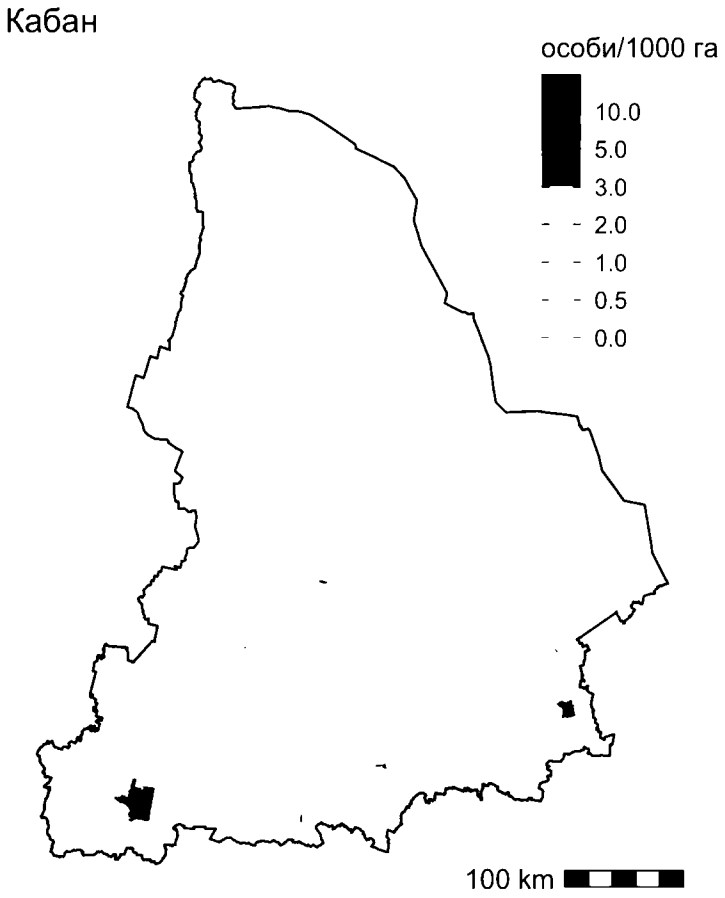


Рисунок 61. Плотность популяции кабана (Sus scrofa), среднее значение за период 2019–2023 годов

Барсук (Meles meles) – животное среднего размера из семейства куньих, для которого характерны рытье нор и всеядность с предпочтением к питанию мелкими животными (мышевидными грызунами, лягушками, ящерицами, мелкими птицами и их яйцами, насекомыми, земляными червями и другими беспозвоночными). Характерен длительный зимний сон. Полезен для человека, поскольку активно поедает грызунов-вредителей и насекомых. В Свердловской области встречается в равнинной юго-восточной части (рисунок 62).

Куница лесная (Martes martes) – представитель семейства куньих, среднее по размеру животное, для которого характерны всеядность с преобладанием поедания мелких зверей, а также полудревесный образ жизни. Охотится на птиц и мелких грызунов, населяет лесные экосистемы, предпочитает заросли с большим количеством дуплистых деревьев, валежника, обилием мышевидных грызунов. Встречается и в небольших окультуренных и ухоженных рощах. В Свердловской области встречается повсеместно, в меньшей степени – в низменной северо-восточной части Свердловской области (рисунок 62).

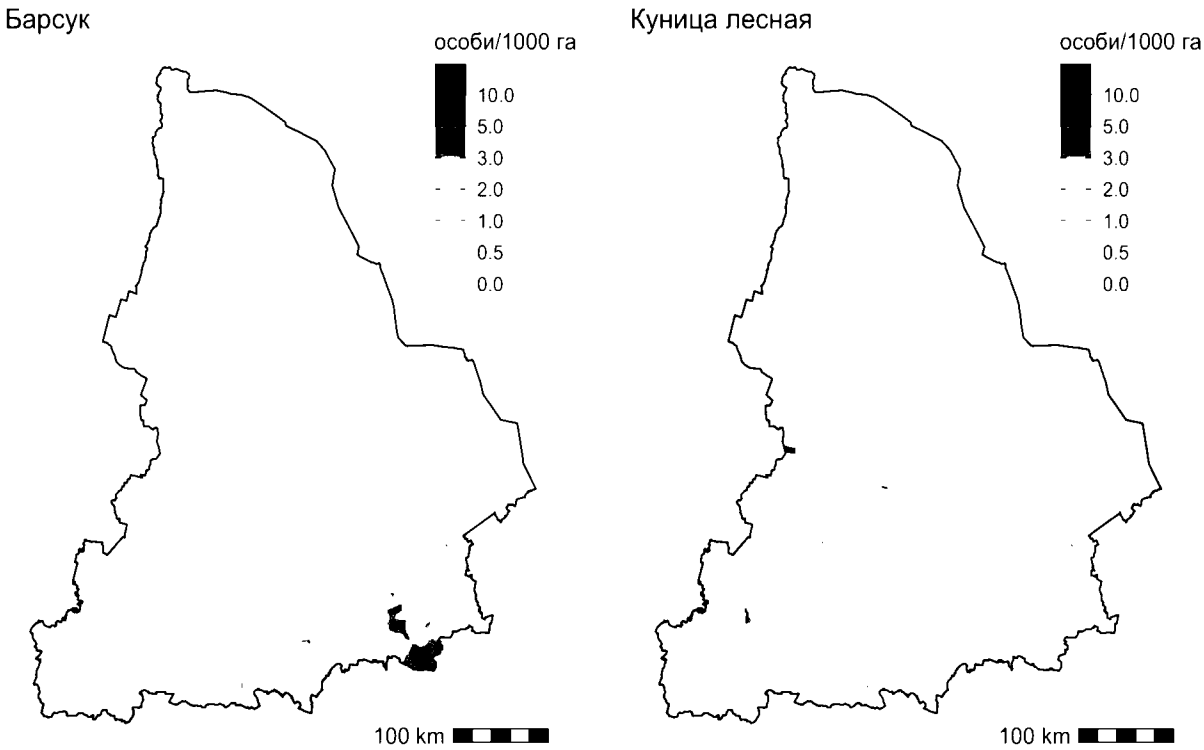


Рисунок 62. Плотность популяций барсука (Meles meles) и куницы лесной (Martes martes), средние значения за период 2019–2023 годов

Заяц-беляк (Lepus timidus) – небольшое травоядное животное из отряда зайцеобразных, для которого характерна сезонность питания: поедание сочного корма в теплое время года и веток и древесной коры – в холодное. Распространен широко, предпочитает густое мелколесье и заросли кустарников и места обитания у воды. Численность вида испытывает значительные изменения по годам в зависимости от разнообразных факторов: эпизоотии, недостаток пищи и другие факторы. Зайцами-беляками питаются многие хищные животные. В Свердловской области встречается повсеместно (рисунок 63).

Бобр обыкновенный (Castor fiber) – полуводное млекопитающее средних размеров из отряда грызунов. Питается исключительно растительной пищей: корой и побегами деревьев (осины, ивы, березы) и сочной водной растительностью. Селится по берегам рек с медленным течением или у стоячей воды, включая водохранилища. Пищу добывает на расстоянии 40–50 м (до 100) от воды. Создает хатки и плотины, локально меняя уровень воды – за счет этого вид является средопреобразователем (эдификатором). Численность популяции бобра обыкновенного испытывает значительные колебания. На территории Свердловской области плотность популяции значительно варьируется, что, по-видимому, определяется локальными экологическими различиями (рисунок 63).

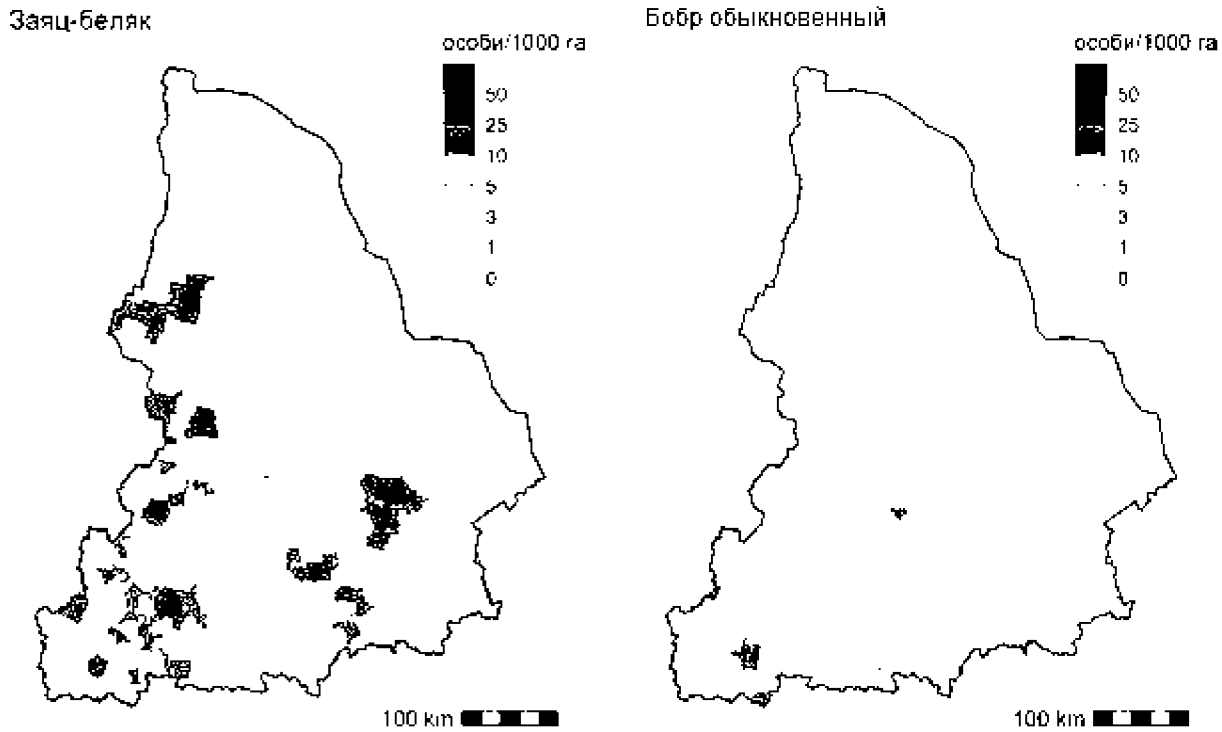


Рисунок 63. Плотность популяций зайца-беляка (Lepus timidus) и бобра обыкновенного (Castor fiber), средние значения за период 2019–2023 годов

Рябчик (Tetrastes bonasia) – мелкий представитель тетеревиных птиц, предпочитающий лесные экосистемы и обитающий на земле. Это растительноядная птица, которая иногда поедает насекомых. Оседлый вид, не способный к дальним перелетам. Рябчики населяют практически весь лесной пояс Свердловской области, местами заходит и в лесостепь (по древесно-кустарниковой растительности вдоль рек). Рябчик встречается в различных типах лесов, предпочитая густые смешанные леса вдоль речных долин и оврагов, а также леса с преобладанием березы, ели и ольхи с хорошо увлажненной почвой и валежником. При зимовке сооружает подснежные камеры в снегу. В Свердловской области обитает практически повсеместно, наибольшая плотность популяции вида отмечается в западных районах Свердловской области.

Тетерев (Lyrurus tetrix) – другой представитель тетеревиных птиц, в сравнении с рябчиком более крупный. Тетерев способен быстро перемещаться по земле и придерживается густых зарослей, избегая открытых мест. Ареал вида охватывает лесную и лесостепную зоны Свердловской области. Сельскохозяйственное освоение земель привело к заметному сокращению ареала. Как правило ведет сравнительно оседлый образ жизни, плохо переносит морозы, при температуре ниже -20°С большую часть суток проводит в подснежной камере. Рацион состоит почти исключительно из растений: пушицы, почек березы, лиственницы, ольхи. Вид тесно связан с березой. Самым благоприятным ареалом обитания для тетерева является сочетание открытых пространств и древесно-кустарниковой растительности (рощ, перелесков), в том числе окраины обширных верховых болот, сельскохозяйственных угодий или пойменных лугов, а также долины крупных рек. Сплошной темнохвойной тайги тетерев избегает, если встречается здесь, то только на гарях и вырубках. В Свердловской области преимущественно обитает на равнинных территориях на востоке и крайнем юго-западе Свердловской области.

Географическое распространение рябчика и тетерева (рисунок 64) предполагает, что виды вытесняют друг друга из-за конкуренции, что может быть связано с близкими экологическими нишами.

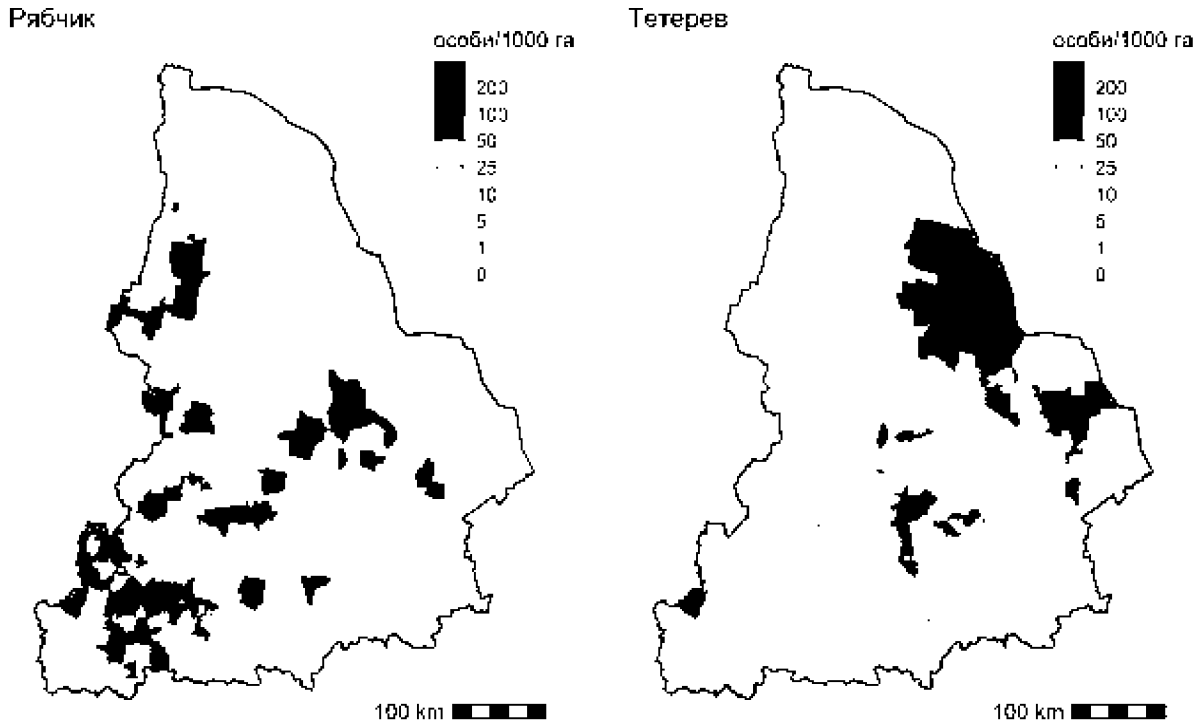


Рисунок 64. Плотность популяций рябчика (Tetrastes bonasia) и тетерева (Lyrurus tetrix), средние значения за период 2019–2023 годов

Кряква (Anas platyrhynchos) – околоводная птица из семейства утиных, самая распространенная дикая утка в Свердловской области (плотность популяции представлена на рисунке 65). Способна к дальним перелетам, населяет пресные и солоноватые водоемы. Кряква обычна в средней лесной зоне и лесостепи, при гнездовании предпочитает водоемы со стоячей водой и заросшими камышом, рогозом либо другой высокой травой берегами. Питается в воде мягкой растительной пищей (ряской, роголистником и другими растениями), мелкими беспозвоночными.

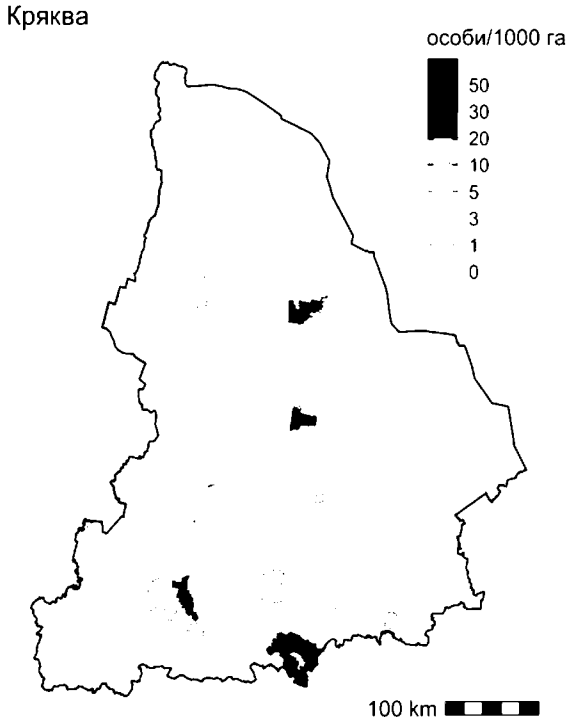


Рисунок 65. Плотность популяции кряквы (Anas platyrhynchos), среднее значение за период 2019–2023 годов

**Показатели антропогенного экологического воздействия**

С учетом субрегиональных различий физико-географических условий, а также степени и характера антропогенного экологического воздействия, в соответствии с зоогеографическим районированием Свердловскую область можно условно разделить на северную и южную зоны (рисунок 24). В северную зону входят северо-западный и северо-восточный зоогеографические районы, в южную зону – юго-восточный, центральный и юго-западный зоогеографические районы.

Для оценки степени воздействия факторов антропогенного экологического воздействия на плотность популяции видов охотничьих ресурсов использованы показатели, которые можно разделить на две группы (таблица 43):

1) общие (неспецифичные) показатели антропогенного экологического воздействия на окружающую среду: плотность населения, среднее расстояние до ближайшего ареала непрерывной застройки;

2) показатели, которые описывают антропогенное экологическое воздействие на места обитания видов животных в результате хозяйственной деятельности, главным образом, сельского и лесного хозяйства, а также пожаров: доля пахотных площадей в общей площади угодий, средний размер сельскохозяйственных полей, суммарные площади потери лесов в результате вырубок и пожаров в последние два десятилетия, а также общая степень мозаичности ландшафта.

Таблица 43

**Показатели антропогенного экологического воздействия на плотность популяции видов охотничьих ресурсов: описательная статистика по учитываемым угодьям**

| Показатель | Минимум | Среднее | Медиана | Максимум |
|---|---|---|---|---|
| 1 | 2 | 3 | 4 | 5 |
| Север* | | | | |
| Плотность населения (человек/кв. км) | 0 | 5,335 | 0,186 | 118,352 |
| Среднее расстояние до ближайшего пятна застройки с численностью населения свыше 0,1 тыс. человек (км) | 1,575 | 18,853 | 12,005 | 69,377 |
| Среднее расстояние до ближайшего пятна застройки с численностью населения свыше 1 тыс. человек (км) | 2,271 | 29,246 | 22,516 | 86,733 |
| Среднее расстояние до ближайшего пятна застройки с численностью населения свыше 10 тыс. человек (км) | 5,031 | 56,146 | 43,558 | 167,782 |
| Доля посевных площадей в общей площади угодья | 0 | 0,003 | 0 | 0,092 |
| Средний размер сельскохозяйственного поля (га) | 0 | 4,055 | 0 | 74,786 |
| Доля площади вырубок и пожаров за 2013–2023 годы в общей площади угодья, в том числе: | 0 | 0,021 | 0,015 | 0,1 |
| доля площади вырубок | 0 | 0,019 | 0,013 | 0,081 |
| доля площади пожаров | 0 | 0,003 | 0 | 0,085 |
| Доля площади вырубок и пожаров за 2003–2023 годы в площади угодья, в том числе: | 0,001 | 0,045 | 0,036 | 0,142 |
| доля площади вырубок | 0 | 0,036 | 0,029 | 0,123 |
| доля площади пожаров | 0 | 0,009 | 0,002 | 0,111 |
| Средний размер ландшафтных выделов (мозаичность ландшафта) (га) | 14,061 | 34,132 | 29,359 | 114,307 |

| 1 | 2 | 3 | 4 | 5 |
|---|---|---|---|---|
| Юг* | | | | |
| Плотность населения (человек/кв. км) | 0 | 18,331 | 3,472 | 383,659 |
| Среднее расстояние до ближайшего пятна застройки с численностью населения свыше 0,1 тыс. человек (км) | 0,854 | 7,455 | 5,836 | 45,197 |
| Среднее расстояние до ближайшего пятна застройки с численностью населения свыше 1 тыс. человек (км) | 1,101 | 14,739 | 12,994 | 46,189 |
| Среднее расстояние до ближайшего пятна застройки с численностью населения свыше 10 тыс. человек (км) | 1,101 | 30,658 | 25,451 | 103,049 |
| Доля посевных площадей в общей площади угодья | 0 | 0,043 | 0,009 | 0,320 |
| Средний размер сельскохозяйственного поля (га) | 0 | 28,540 | 13,723 | 322,000 |
| Доля площади вырубок и пожаров за 2013–2023 годы в общей площади угодья, в том числе: | 0,001 | 0,029 | 0,019 | 0,280 |
| доля площади вырубок | 0 | 0,02 | 0,017 | 0,061 |
| доля площади пожаров | 0 | 0,008 | 0 | 0,239 |
| Доля площади вырубок и пожаров за 2003–2023 годы в площади угодья, в том числе: | 0,004 | 0,049 | 0,037 | 0,332 |
| доля площади вырубок | 0,002 | 0,039 | 0,033 | 0,143 |
| доля площади пожаров | 0 | 0,010 | 0,001 | 0,254 |
| Средний размер ландшафтных выделов (мозаичность ландшафта) (га) | 9,874 | 25,349 | 21,799 | 88,108 |

* Деление на «север» и «юг» принято в соответствии с зоогеографическим районированием Свердловской области (рисунок 24).

Плотность населения и расстояние до населенных пунктов отражают общий уровень освоенности человеком территории и степень его воздействия на среду обитания видов животных.

Доля посевных площадей в общей площади угодий, средний размер сельскохозяйственных полей, занятых пашней, отражают степень трансформации естественной среды обитания в агроландшафты, которая может иметь как положительное влияние, обеспечивая дополнительную кормовую базу для копытных, например, косули и кабана, так и отрицательное влияние, меняя естественный сток, замещая естественную растительность хозяйственными посевами монокультур, а также понижать мозаичность ландшафта в случае крупных размеров сельскохозяйственных полей.

Доля площади вырубок и пожаров в площади угодий отражает интенсивность антропогенного экологического воздействия и пожаров на лесные экосистемы. Может иметь как положительное, так и отрицательное значение для жизни охотхозяйственных видов.

Средний размер ландшафтных выделов – показатель мозаичности ландшафта, который отражает степень разнообразия и территориальной фрагментированности среды обитания видов, в том числе в результате антропогенного экологического воздействия (сельскохозяйственного освоения, вырубки прокладывания дорог).

## Зависимость плотности популяций видов охотничьих ресурсов от факторов антропогенного экологического воздействия

На рисунках 66 и 67 представлены матрицы корреляций плотности популяций видов охотничьих ресурсов и показателей антропогенного экологического воздействия по Свердловской области в целом и отдельно по югу и северу Свердловской области.

На рисунке 66 показаны общие территориальные закономерности физико-географических и социально экономических условий, которые находят отражение в распространении видов охотничьих ресурсов. Наблюдается значимая положительная корреляция в плотности популяций видов охотничьих ресурсов (r – коэффициент корреляции, p – мера вероятности получения статистически значимого результата, результат считается статистически достоверным (значимым), если p не превышает 0,05), тяготеющих к лесной зоне Свердловской области (куница лесная и белка обыкновенная: r = 0,53; куница лесная и рябчик: r = 0,59; заяц-беляк и белка обыкновенная: r = 0,47), и видов, тяготеющих к лесостепной зоне (кабан и косуля сибирская: r = 0,62; барсук и кабан: r = 0,58). Между двумя этими группами показатели плотности популяции не коррелируют или коррелируют с отрицательным знаком (косуля сибирская и белка обыкновенная: r = -0,53; барсук и белка обыкновенная: r = -0,31). Связь плотности популяций видов охотничьих ресурсов с показателями антропогенного экологического воздействия также носит общий характер. Для видов охотничьих ресурсов, распространенных в лесостепной зоне, характерна положительная связь с уровнем сельскохозяйственного освоения (плотность популяции косули сибирской и доля пашни в площади угодий: r = 0,55) и отрицательная связь с расстоянием до населенных пунктов (кабан и среднее расстояние до населенного пункта (свыше 0,1 тыс. человек): r = -0,31).

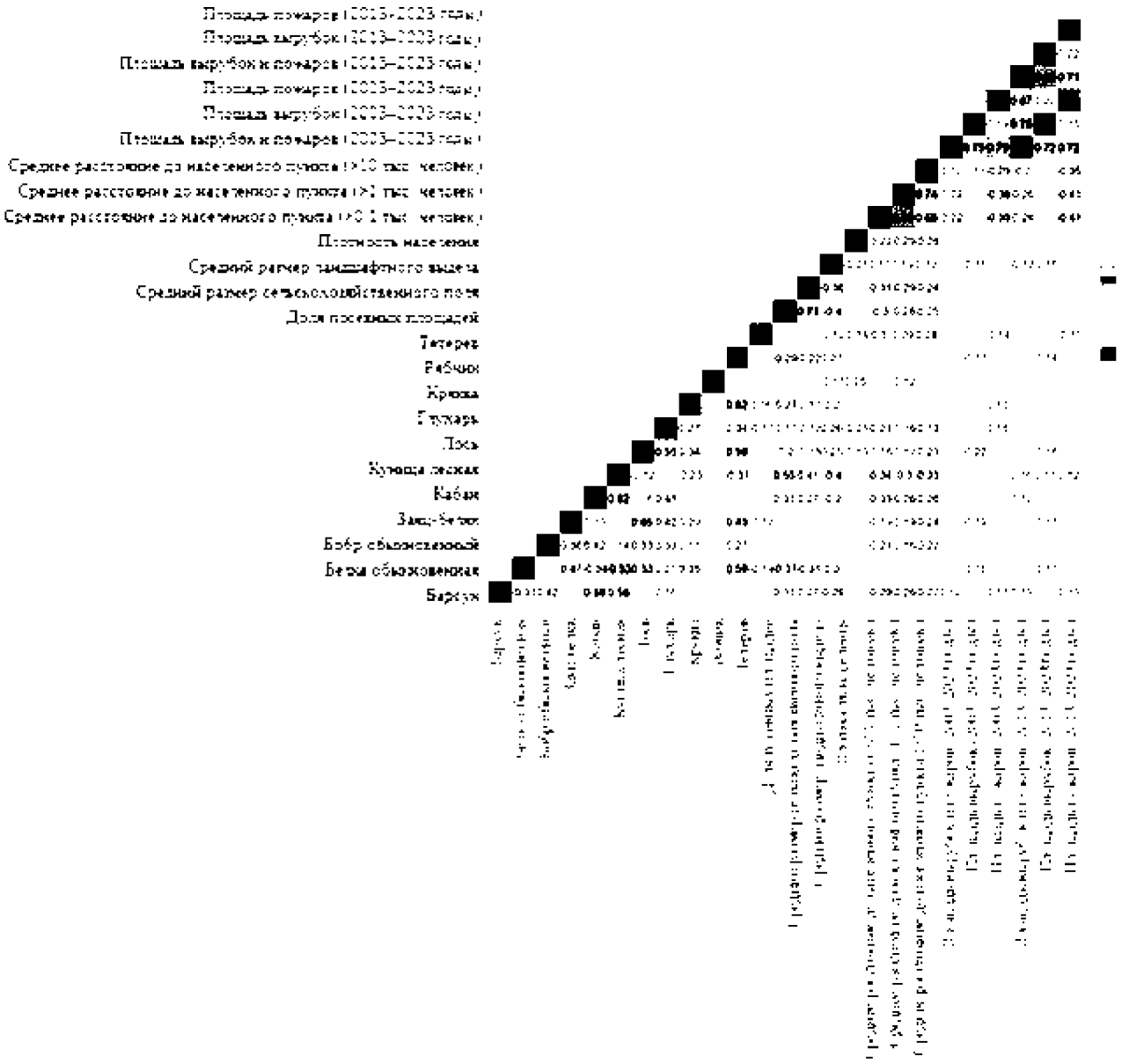


Рисунок 66. Коэффициент корреляции Пирсона для показателей плотности популяций видов охотничьих ресурсов (среднее значение за период 2019–2023 годов) и показателей антропогенного экологического воздействия по Свердловской области в целом (указаны только статистически значимые связи, p-значение < 0,05)

Для большинства преимущественно лесных видов охотничьих ресурсов отсутствует связь с уровнем сельскохозяйственного освоения. Средний размер ландшафтных выделов, который имеет более высокие показатели на севере Свердловской области, соответственно положительно коррелирует с плотностью популяций преимущественно лесных видов охотничьих ресурсов и отрицательно – с плотностью популяций преимущественно лесостепных видов охотничьих ресурсов. Показатели воздействия на лесные экосистемы слабо связаны с плотностью популяций видов, в отдельных случаях отмечается слабое отрицательное влияние пожаров и вырубок на плотность популяций лесных видов охотничьих ресурсов и слабое положительное влияние на плотность популяций преимущественно лесостепных видов охотничьих ресурсов. Плотность популяций тетерева и кряквы не связана с плотностью популяций других охотничьих ресурсов. Для тетерева, чей ареал обитания охватывает всю Свердловскую область, плотность популяции статистически выше в более удаленных от населенных пунктов местах обитания ($r = 0.3$). Кряква как азональный и перелетный вид имеет более высокие значения плотности популяции в более мозаичном ландшафте (средний

размер ландшафтных выделов: r = -0,17), что связано с ее околоводным образом жизни, и положительно коррелирует с плотностью популяции (r = 0,25).

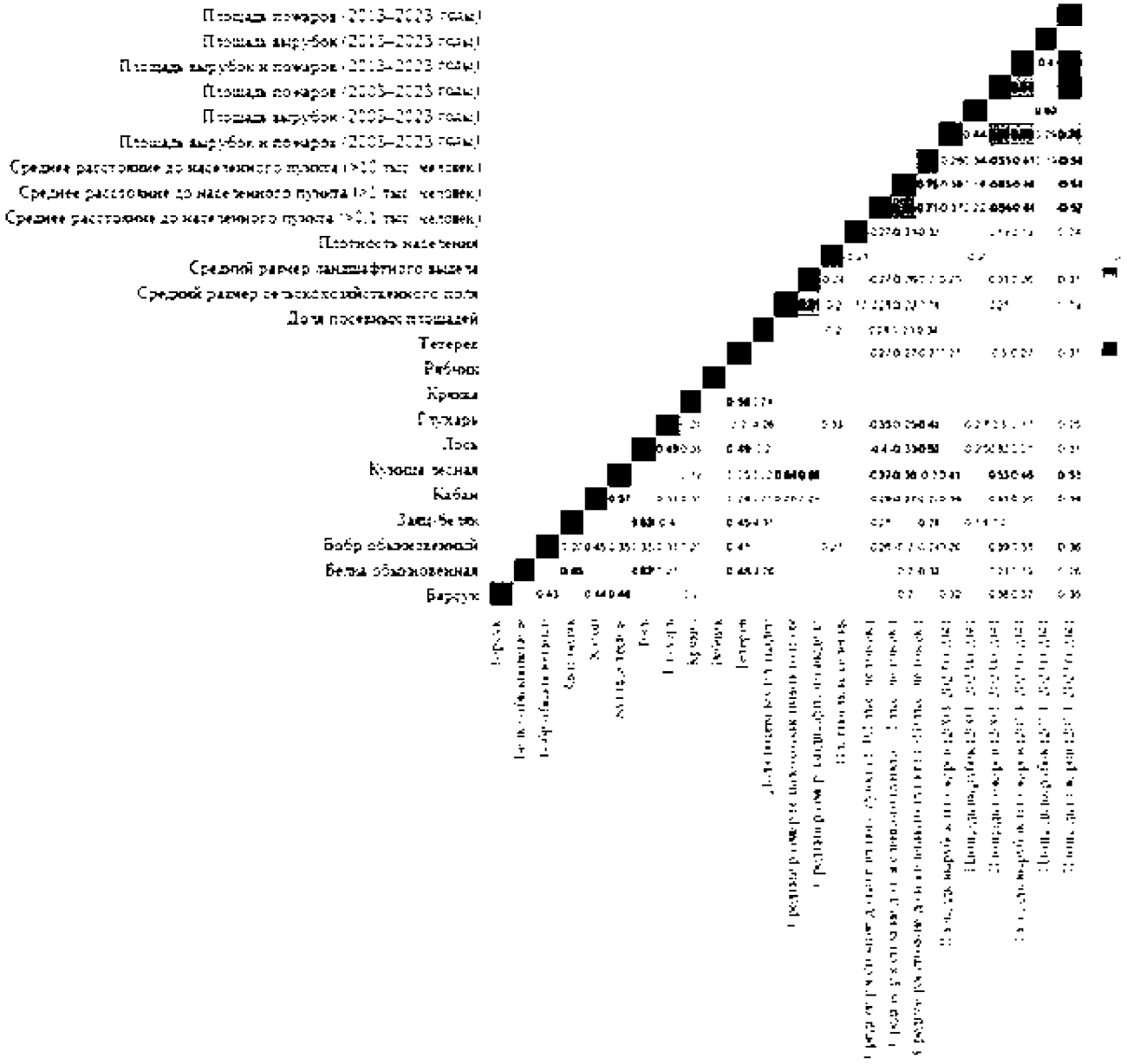


Рисунок 67. Коэффициент корреляции Пирсона для показателей плотности популяций видов охотничьих ресурсов (среднее значение за период 2019–2023 годов) и показателей антропогенного экологического воздействия в северной части Свердловской области (указаны только статистически значимые связи, p-значение < 0,05)

Матрицы корреляции показателей по северу и югу Свердловской области отдельно (рисунки 67 и 68) дают более глубокое понимание лимитирующих факторов, связанных с деятельностью человека. В зависимости от того, происходит эта деятельность в ядре ареала вида или на его периферии, она может иметь различную степень и направление воздействия.

Для видов охотничьих ресурсов, чей основной ареал обитания находится в северной лесной зоне, деятельность человека, направленная на трансформацию природных ландшафтов, имеет скорее положительное значение для плотности популяций охотничьих ресурсов (рисунок 67). Наблюдается положительная связь между суммарной площадью вырубок за последние два десятилетия и плотностью популяции куницы лесной (r = 0,32), рябчика (r = 0,3), белки обыкновенной (r = 0,21) и лося (r = 0.3). Вырубки обеспечивают более высокую мозаичность ландшафтов, редкие молодые леса богаты травами и другими кормами. Площади

вырубок тесно связаны с удаленностью от населенных пунктов (r > 0,5), отсюда отрицательная связь между плотностью популяций преимущественно лесных видов охотничьих ресурсов и расстоянием до ближайших населенных пунктов.

Для преимущественно лесостепных видов охотничьих ресурсов, которые проникают в северную часть Свердловской области, хозяйственная деятельность человека обеспечивает дополнительные возможности для поиска мест обитания. Отсюда высокая корреляция плотности популяций с показателями вырубок, пожаров и сельского хозяйства (плотность популяции косули сибирской и средний размер сельскохозяйственных полей: r = 0,69; плотность популяции косули сибирской и площадь вырубок в 2003–2023 годах: r = 0,53; плотность популяции кабана и площадь вырубок в 2003–2023 годах: r = 0,43).

В южной части Свердловской области (рисунок 68) для преимущественно лесных видов охотничьих ресурсов антропогенное экологическое воздействие на лесные экосистемы становится важным лимитирующим фактором: плотность популяции куницы лесной, рябчика, белки обыкновенной статистически ниже в угодьях с более высокими показателями вырубок и пожаров (например, плотность популяции куницы лесной и площадь вырубок и пожаров в 2013–2023 годах: r = -0,25). Схожая закономерность отмечается для зайца-беляка (r = -0,19). Для лося имеет значение низкая степень сельскохозяйственной освоенности (коэффициент корреляции с долей посевных площадей: r = -0,43) и удаленность от населенных пунктов (среднее расстояние до населенного пункта (свыше 0,1 тыс. человек): r = 0,41). Для лесных видов охотничьих ресурсов важное значение имеет сохранение крупных ландшафтных выделов (лесов) как потенциальных мест обитания (коэффициент корреляции для лося: r = 0,49; куницы лесной: r = 0,44; белки обыкновенной: r = 0,45; рябчика: r = 0,48). Для преимущественно лесостепных видов охотничьих ресурсов важна мозаичность ландшафта (коэффициент корреляции для косули сибирской: r = -0,44). Величина ландшафтных выделов связана и с плотностью популяции барсука (r = -0,24), чей ареал обитания в Свердловской области также преимущественно относится к лесостепной зоне. Для косули сибирской плотность популяции сильно коррелирует с долей посевных площадей (r = 0,45), которая в свою очередь имеет более высокие значения вблизи населенных пунктов, отсюда отрицательная связь между плотностью попуцляции косули и расстоянием до населенных пунктов (косуля сибирская и среднее расстояние до населенного пункта: r = -0,29).

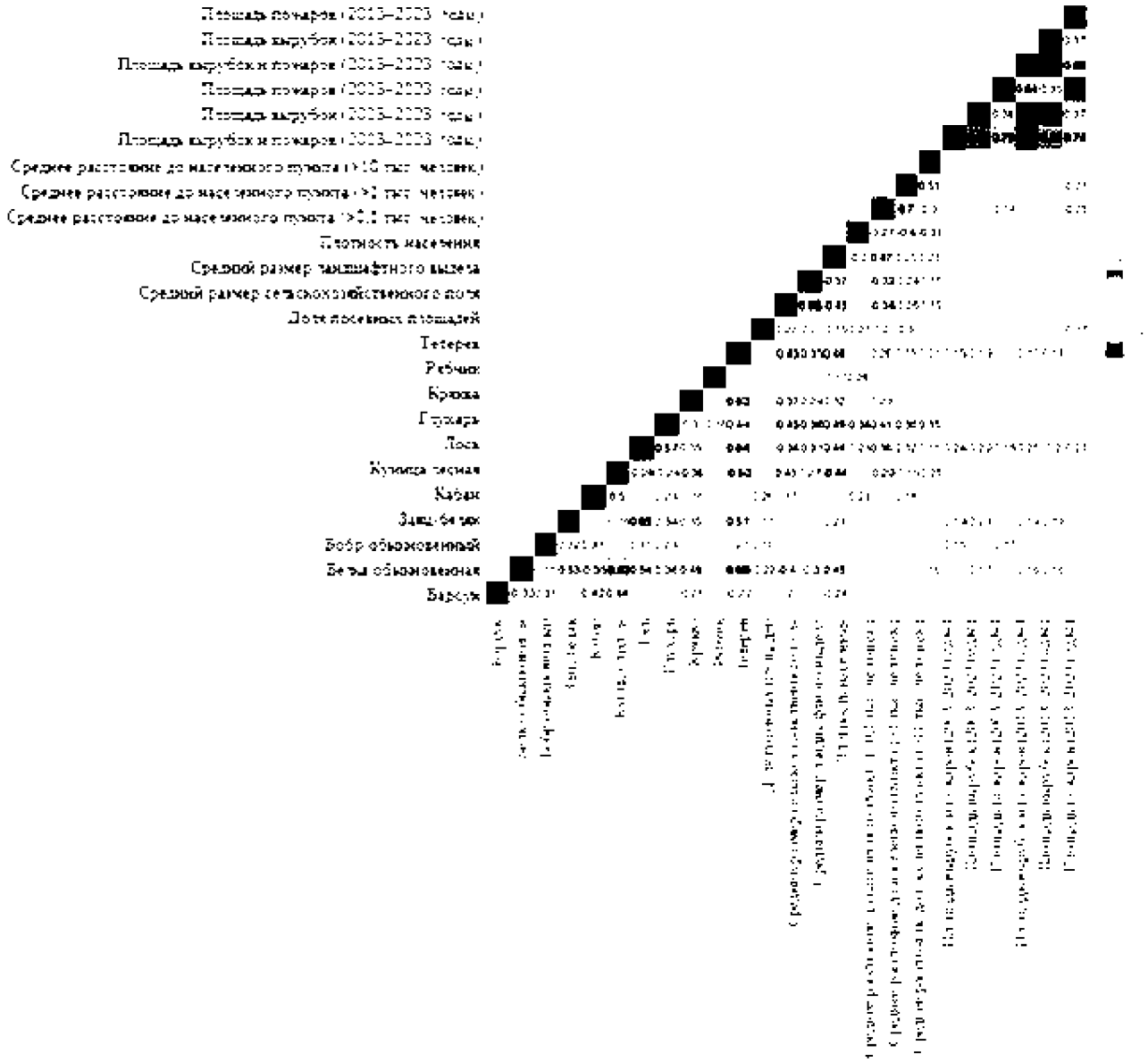

Рисунок 68. Коэффициент корреляции Пирсона для показателей плотности популяций видов охотничьих ресурсов (среднее значение за период 2019–2023 годов) и показателей антропогенного экологического воздействия в южной части Свердловской области (указаны только статистически значимые связи, p-значение < 0,05)

Таким образом, отмечаются качественные различия во влиянии антропогенных экологических факторов на плотность популяций видов охотничьих ресурсов на юге и севере Свердловской области. Меняется степень значимости факторов и знак оказываемого эффекта. Отсюда следует необходимость учета субрегиональной специфики при планировании охраны животного мира и рационального природопользования, включая добычу охотничьих ресурсов.

## Раздел 4. Характеристика размещения и состояния использования охотничьих угодий и иных территорий, являющихся средой обитания охотничьих ресурсов в Свердловской области

В статье 1 Федерального закона от 24 июля 2009 года № 209-ФЗ установлено понятие охотничьих угодий: охотничьи угодья – территории, в границах которых допускается осуществление видов деятельности в сфере охотничьего хозяйства. В соответствии со статьей 7 Федерального закона от 24 июля 2009 года № 209-ФЗ в границы охотничьих угодий

включаются земли, правовой режим которых допускает осуществление видов деятельности в сфере охотничьего хозяйства. Охотничьи угодья подразделяются на охотничьи угодья, которые используются юридическими лицами, индивидуальными предпринимателями на основаниях, предусмотренных Федеральным законом от 24 июля 2009 года № 209-ФЗ (далее – закрепленные охотничьи угодья), и охотничьи угодья, в которых физические лица имеют право свободно пребывать в целях охоты (далее – общедоступные охотничьи угодья).

## Глава 10. Информация о принадлежности охотничьих угодий и иных территорий, являющихся средой обитания охотничьих ресурсов в Свердловской области

Перечень закрепленных охотничьих угодий, участков общедоступных охотничьих угодий, особо охраняемых природных территорий, территорий зеленых и лесопарковых зон и территорий лесопарковых зеленых поясов на территории Свердловской области (далее – охотничьи угодья и иные территории, являющиеся средой обитания охотничьих ресурсов) с указанием площади охотничьего угодья и иной территории, являющейся средой обитания охотничьих ресурсов, и наименования муниципального образования, расположенного на территории Свердловской области, на территории которого располагается охотничье угодье и иная территория, являющаяся средой обитания охотничьих ресурсов, представлен в таблице 44.

Таблица 44

### Перечень, местоположение и площади охотничьих угодий и иных территорий, являющихся средой обитания охотничьих ресурсов

| Номер строки | Наименование охотничьих угодий и иных территорий, являющихся средой обитания охотничьих ресурсов | Муниципальные образования, расположенные на территории Свердловской области, в которых расположены охотничьи угодья и иные территории, являющиеся средой обитания охотничьих ресурсов | Площадь (га) |
|---|---|---|---|
| 1 | 2 | 3 | 4 |
| 1. | Закрепленные охотничьи угодья Свердловской области | | |
| 2. | Азанковское | Тавдинский муниципальный округ Свердловской области | 38 572,21 |
| 3. | Айва-Приз | муниципальный округ Красноуральск Свердловской области | 39 235,50 |
| 4. | Акинфеевское | муниципальный округ Нижняя Салда Свердловской области | 38 446,10 |
| 5. | Актайское | муниципальный округ Верхотурский Свердловской области | 34 881,26 |
| 6. | Алапаевское | Муниципальный округ город Алапаевск Свердловской области | 11 775,76 |
| | | муниципальный округ муниципальное образование Алапаевское Свердловской области | 5170,45 |
| 7. | Алапаевское кооперативно-промысловое хозяйство | муниципальный округ Махнёвское муниципальное образование Свердловской области | 75 429,11 |
| 8. | Андреевское | Нижнесергинский муниципальный район Свердловской области | 13 594,60 |
| 9. | Асбестовское | Асбестовский муниципальный округ Свердловской области | 37 660,25 |
| | | Малышевский муниципальный округ Свердловской области | 394,06 |

| 1 | 2 | 3 | 4 |
|---|---|---|---|
| 10. | Ассоциация Вепрь | Слободо-Туринский муниципальный район Свердловской области | 47 512,90 |
| 11. | Афанасьевское | Ачитский муниципальный округ Свердловской области | 57 888,97 |
| 12. | Ачитское | | 57 582,07 |
| 13. | Аятское | Невьянский муниципальный округ Свердловской области | 30 972,93 |
| | | Режевской муниципальный округ Свердловской области | 5010,20 |
| 14. | Байкаловское | Байкаловский муниципальный район Свердловской области | 62 505,95 |
| 15. | Баранчинское | Кушвинский муниципальный округ Свердловской области | 37 840,19 |
| | | муниципальный округ Горноуральский Свердловской области | 4735,88 |
| 16. | Бардым | Нижнесергинский муниципальный район Свердловской области | 4891,09 |
| 17. | Басьяновское | Верхнесалдинский муниципальный округ Свердловской области | 63 700,19 |
| 18. | Бедбайка | Слободо-Туринский муниципальный район Свердловской области | 15 242,10 |
| 19. | Белоярское | муниципальный округ Заречный Свердловской области | 17 776,03 |
| | | Белоярский муниципальный округ Свердловской области | 49 953,45 |
| | | городской округ Верхнее Дуброво Свердловской области | 3057,24 |
| 20. | Белый соболь | Бисертский муниципальный округ Свердловской области | 24 996,20 |
| 21. | Березовское | Березовский городской округ Свердловской области | 37 170,62 |
| 22. | Беркут | Туринский муниципальный округ Свердловской области | 30 214,15 |
| 23. | Бисертское | Нижнесергинский муниципальный район Свердловской области | 14 424,34 |
| | | Бисертский муниципальный округ Свердловской области | 9359,98 |
| 24. | Бобровское | Арамильский городской округ Свердловской области | 68 592,95 |
| | | муниципальный округ муниципальное образование Алапаевское Свердловской области | 30 471,51 |
| 25. | Богдановичское | муниципальное образование муниципальный округ Богданович Свердловской области | 78 969,37 |
| 26. | Большой Кучаж | Слободо-Туринский муниципальный район Свердловской области | 13 037,39 |
| 27. | Большой Лип | Шалинский муниципальный округ Свердловской области | 22 508,69 |
| 28. | Боровское | Камышловский муниципальный район Свердловской области | 37 186,12 |
| 29. | Бурый медведь | Нижнесергинский муниципальный район Свердловской области | 26 443,14 |
| | | Бисертский муниципальный округ Свердловской области | 965,85 |
| 30. | Буткинское | Талицкий муниципальный округ Свердловской области | 86 056,48 |

| 1 | 2 | 3 | 4 |
|---|---|---|---|
| 31. | Вагранское | муниципальный округ Карпинск Свердловской области | 64 237,70 |
| 32. | Васильевское | муниципальный округ Махнёвское муниципальное образование Свердловской области | 17 591,90 |
| | | муниципальный округ муниципальное образование Алапаевское Свердловской области | 14 126,82 |
| 33. | Вепрь | Туринский муниципальный округ Свердловской области | 24 918,61 |
| 34. | Верх-Нейвинское | муниципальный округ Первоуральск Свердловской области | 12 939,68 |
| | | Невьянский муниципальный округ Свердловской области | 27 158,91 |
| | | городской округ Верх-Нейвинский Свердловской области | 92,61 |
| | | Новоуральский городской округ Свердловской области | 16 760,34 |
| 35. | Верхнепышминское | городской округ Верхняя Пышма Свердловской области | 57 077,97 |
| | | Березовский городской округ Свердловской области | 3331,88 |
| 36. | Верхнесинячихинское | муниципальный округ муниципальное образование Алапаевское Свердловской области | 62 877,70 |
| 37. | Верхняя Сосновка | муниципальный округ город Нижний Тагил Свердловской области | 1876,72 |
| 38. | Верхотурский кооппромхоз | муниципальный округ Верхотурский Свердловской области | 80 224,27 |
| 39. | Верхотурское | | 35 307,83 |
| 40. | Вогульские зори | Шалинский муниципальный округ Свердловской области | 63 966,32 |
| 41. | Вогульское | | 20 325,13 |
| 42. | Волковское | Артинский муниципальный округ Свердловской области | 41 577,87 |
| 43. | Волчихинское | городской округ муниципальное образование «город Екатеринбург» | 2966,26 |
| | | муниципальный округ Первоуральск Свердловской области | 15 034,94 |
| 44. | Восточное | Талицкий муниципальный округ Свердловской области | 17 899,50 |
| 45. | Всеволодо-Благодатское | Североуральский муниципальный округ Свердловской области | 41 388,54 |
| 46. | Вязовское | муниципальный округ Ревда Свердловской области | 2085,87 |
| | | муниципальный округ Дегтярск Свердловской области | 1456,33 |
| 47. | Галашовское | Тугулымский муниципальный округ Свердловской области | 11 062,01 |
| 48. | Голубковское | муниципальный округ муниципальное образование Алапаевское Свердловской области | 15 299,52 |
| 49. | Горкинское | муниципальный округ Ирбитское муниципальное образование Свердловской области | 47 432,79 |
| 50. | Гороблагодатское | Кушвинский муниципальный округ Свердловской области | 22 482,56 |
| 51. | Гуринское | Тугулымский муниципальный округ Свердловской области | 61 267,43 |
| 52. | Демидовское | муниципальный округ город Нижний Тагил Свердловской области | 11 071,24 |

| 1 | 2 | 3 | 4 |
|---|---|---|---|
| 53. | Дикая утка | Шалинский муниципальный округ Свердловской области | 15 074,96 |
| 54. | Динасовское | муниципальный округ Первоуральск Свердловской области | 73 567,46 |
| | | Нижнесергинский муниципальный район Свердловской области | 575,58 |
| 55. | Добринское | Таборинский муниципальный район Свердловской области | 49 128,19 |
| 56. | Дубрава | Тугулымский муниципальный округ Свердловской области | 4313,38 |
| 57. | Еланское | Байкаловский муниципальный район Свердловской области | 46 672,85 |
| 58. | Елинское | Талицкий муниципальный округ Свердловской области | 16 657,13 |
| 59. | Емельяшевское | Туринский муниципальный округ Свердловской области | 35 851,05 |
| 60. | Ервинское | Серовский муниципальный округ Свердловской области | 28 761,15 |
| | | Гаринский муниципальный округ Свердловской области | 30 215,55 |
| 61. | Ермак | Слободо-Туринский муниципальный район Свердловской области | 22 906,24 |
| 62. | Ертанское | Тугулымский муниципальный округ Свердловской области | 60 699,78 |
| 63. | Жасмин | Нижнесергинский муниципальный район Свердловской области | 23 188,05 |
| 64. | Журавли | Артинский муниципальный округ Свердловской области | 53 218,25 |
| 65. | Заводоуспенское | Тугулымский муниципальный округ Свердловской области | 56 383,37 |
| 66. | Заимка Тихая | | 16 201,10 |
| 67. | Зайковское | муниципальный округ Ирбитское муниципальное образование Свердловской области | 67 879,71 |
| 68. | Занинское | Байкаловский муниципальный район Свердловской области | 37 098,84 |
| 69. | Захарьинское | муниципальный округ муниципальное образование Алапаевское Свердловской области | 26 660,02 |
| 70. | Знаменское | муниципальный округ Ирбитское муниципальное образование Свердловской области | 43 679,64 |
| 71. | Зыряновское | Муниципальный округ город Алапаевск Свердловской области | 10 244,98 |
| | | муниципальный округ муниципальное образование Алапаевское Свердловской области | 10 540,19 |
| 72. | Ирбитское | муниципальный округ Сухой Лог Свердловской области | 50 709,80 |
| 73. | Иргинское | Красноуфимский муниципальный округ Свердловской области | 36 663,07 |
| 74. | Иска | муниципальный округ муниципальное образование Алапаевское Свердловской области | 8065,77 |
| | | муниципальный округ Махнёвское муниципальное образование Свердловской области | 18 922,80 |
| 75. | Исовское | Нижнетуринский муниципальный округ Свердловской области | 46 196,96 |
| | | городской округ «Город Лесной» Свердловской области | 25 848,87 |

| 1 | 2 | 3 | 4 |
|---|---|---|---|
| | | Новолялинский муниципальный округ Свердловской области | 8508,57 |
| 76. | Кайгородское | муниципальный округ Горноуральский Свердловской области | 27 632,77 |
| 77. | Калиновское | Камышловский муниципальный район Свердловской области | 31 535,28 |
| | | Пышминский муниципальный округ Свердловской области | 18 969,24 |
| 78. | Каменные Ключи | городской округ Верхняя Пышма Свердловской области | 12 639,63 |
| 79. | Камышинское | Тавдинский муниципальный округ Свердловской области | 19 780,32 |
| 80. | Камышловское | Камышловский муниципальный район Свердловской области | 41 832,49 |
| 81. | Карагаевское | Гаринский муниципальный округ Свердловской области | 52 099,33 |
| 82. | Каранино | Тавдинский муниципальный округ Свердловской области | 40 433,62 |
| 83. | Каргинское | Ачитский муниципальный округ Свердловской области | 41 494,15 |
| 84. | Карелинское | муниципальный округ Верхотурский Свердловской области | 53 871,95 |
| 85. | Качканарское | Качканарский муниципальный округ Свердловской области | 25 138,87 |
| | | Нижнетуринский муниципальный округ Свердловской области | 60 132,77 |
| 86. | Квашнинское | Камышловский муниципальный район Свердловской области | 40 599,27 |
| 87. | Кедровское | Шалинский муниципальный округ Свердловской области | 10 196,67 |
| 88. | Кенчурское | Полевской муниципальный округ Свердловской области | 39 110,07 |
| 89. | Киргишанское | Бисертский муниципальный округ Свердловской области | 23 819,47 |
| | | Нижнесергинский муниципальный район Свердловской области | 459,69 |
| 90. | Кировградское | муниципальный округ Верхний Тагил Свердловской области | 16 579,67 |
| | | Кировградский муниципальный округ Свердловской области | 28 720,28 |
| 91. | Кленовское | Нижнесергинский муниципальный район Свердловской области | 35 815,20 |
| | | Бисертский муниципальный округ Свердловской области | 8930,78 |
| 92. | Ключевское | Ачитский муниципальный округ Свердловской области | 11 718,10 |
| 93. | Князевское | Тавдинский муниципальный округ Свердловской области | 27 547,99 |
| 94. | Козинское | Нижнесергинский муниципальный район Свердловской области | 16 272,09 |
| 95. | Колчеданское | Каменский муниципальный округ Свердловской области | 38 023,18 |
| | | Каменск-Уральский городской округ Свердловской области | 2023,74 |
| 96. | Кордюково | муниципальный округ Верхотурский Свердловской области | 43 408,51 |

| 1 | 2 | 3 | 4 |
|---|---|---|---|
| 97. | Корона Урала | муниципальный округ Первоуральск Свердловской области | 1067,93 |
| 98. | Косаревское | муниципальный округ Ирбитское муниципальное образование Свердловской области | 45 711,48 |
| 99. | Космаковское | Сысертский муниципальный округ Свердловской области | 13 157,75 |
| 100. | Костинское | муниципальный округ муниципальное образование Алапаевское Свердловской области | 35 843,81 |
| 101. | Костоусовское | Режевской муниципальный округ Свердловской области | 34 436,49 |
| 102. | Кошня | Таборинский муниципальный район Свердловской области | 26 965,82 |
| 103. | Красногвардейское | Артемовский городской округ Свердловской области | 55 643,68 |
| 104. | Краснополянское | Байкаловский муниципальный район Свердловской области | 36 964,06 |
| 105. | Краснослободское | Слободо-Туринский муниципальный район Свердловской области | 15 961,76 |
| 106. | Красноуральское | муниципальный округ Красноуральск Свердловской области | 18 538,97 |
| 107. | Красноуфимское | Красноуфимский муниципальный округ Свердловской области | 24 916,09 |
| 108. | Красноярское | Серовский муниципальный округ Свердловской области | 12 425,60 |
| 109. | Красный Яр | Слободо-Туринский муниципальный район Свердловской области | 18 661,37 |
| 110. | Кремлёвские медведи | Шалинский муниципальный округ Свердловской области | 14 991,07 |
| 111. | Крив | Североуральский муниципальный округ Свердловской области | 50 451,37 |
| 112. | Куарское | Шалинский муниципальный округ Свердловской области | 15 002,31 |
| 113. | Кулымах | Таборинский муниципальный район Свердловской области | 52 328,04 |
| 114. | Кумарьинское | Туринский муниципальный округ Свердловской области | 21 697,04 |
| 115. | Кушвинское кооперативно-промысловое хозяйство | Кушвинский муниципальный округ Свердловской области | 80 931,26 |
| | | Городской округ Верхняя Тура Свердловской области | 18 125,64 |
| 116. | Кушпайское | Новолялинский муниципальный округ Свердловской области | 43 327,17 |
| 117. | Крестьянское фермерское хозяйство Бунькова А.Н. | муниципальный округ муниципальное образование Алапаевское Свердловской области | 22 202,25 |
| 118. | Кытлымское | муниципальный округ Карпинск Свердловской области | 52 829,71 |
| 119. | Латанское | Новолялинский муниципальный округ Свердловской области | 61 337,42 |
| 120. | Лебяжское | Каменский муниципальный округ Свердловской области | 45 814,09 |
| 121. | Лебяжье | Красноуфимский муниципальный округ Свердловской области | 17 615,11 |
| 122. | Лесной Урал | Серовский муниципальный округ Свердловской области | 23 493,97 |

| 1 | 2 | 3 | 4 |
|---|---|---|---|
| 123. | Ликинское | Гаринский муниципальный округ Свердловской области | 48 107,05 |
| 124. | Лялинское | Новолялинский муниципальный округ Свердловской области | 28 550,36 |
| 125. | Малиновая гора | Шалинский муниципальный округ Свердловской области | 8782,74 |
| | | муниципальный округ Староуткинск Свердловской области | 1877,05 |
| 126. | Малоистокское | Белоярский муниципальный округ Свердловской области | 7083,14 |
| | | Березовский городской округ Свердловской области | 1853,57 |
| 127. | Маминское | Каменский муниципальный округ Свердловской области | 23 464,28 |
| 128. | Манчажское | Артинский муниципальный округ Свердловской области | 30 242,01 |
| 129. | Мартьяновское | Шалинский муниципальный округ Свердловской области | 12 043,39 |
| | | муниципальный округ город Нижний Тагил Свердловской области | 773,48 |
| 130. | Махневское | муниципальный округ Махнёвское муниципальное образование Свердловской области | 30 934,58 |
| 131. | Медяки | муниципальный округ Ревда Свердловской области | 17 650,92 |
| 132. | Михайловское | Нижнесергинский муниципальный район Свердловской области | 41 637,24 |
| 133. | Мугайское | муниципальный округ муниципальное образование Алапаевское Свердловской области | 381,49 |
| | | муниципальный округ Махнёвское муниципальное образование Свердловской области | 5830,13 |
| 134. | Мурзинское | муниципальный округ Ирбитское муниципальное образование Свердловской области | 54 455,51 |
| | | Байкаловский муниципальный район Свердловской области | 43,16 |
| 135. | на Волчихе | городской округ муниципальное образование «город Екатеринбург» | 450,62 |
| 136. | Накаряковское | Нижнесергинский муниципальный район Свердловской области | 17 587,34 |
| | | Бисертский муниципальный округ Свердловской области | 3472,49 |
| 137. | Невьянское | Невьянский муниципальный округ Свердловской области | 75 618,12 |
| 138. | Нейва | муниципальный округ муниципальное образование Алапаевское Свердловской области | 53 353,80 |
| 139. | Нижнее | Североуральский муниципальный округ Свердловской области | 28 565,99 |
| 140. | Нижнесергинское | Нижнесергинский муниципальный район Свердловской области | 19 767,67 |
| | | Бисертский муниципальный округ Свердловской области | 5141,97 |
| 141. | Нижнетагильское | муниципальный округ Горноуральский Свердловской области | 61 033,58 |

| 1 | 2 | 3 | 4 |
|---|---|---|---|
| | | муниципальный округ город Нижний Тагил Свердловской области | 42 076,93 |
| 142. | Нижнетуринское | Нижнетуринский муниципальный округ Свердловской области | 60 931,00 |
| | | муниципальный округ Верхотурский Свердловской области | 22 380,03 |
| 143. | Нижняя Сосновка | муниципальный округ город Нижний Тагил Свердловской области | 1805,35 |
| 144. | Низова | Тугулымский муниципальный округ Свердловской области | 18 454,77 |
| 145. | Николаевское | Талицкий муниципальный округ Свердловской области | 11 748,54 |
| 146. | Нихворское | Гаринский муниципальный округ Свердловской области | 31 736,95 |
| 147. | Ница | Слободо-Туринский муниципальный район Свердловской области | 24 252,50 |
| 148. | Ницинское | муниципальный округ Ирбитское муниципальное образование Свердловской области | 58 885,90 |
| 149. | Новатор | Шалинский муниципальный округ Свердловской области | 28 019,68 |
| 150. | Новоасбестовское | муниципальный округ Горноуральский Свердловской области | 112 746,66 |
| 151. | Новоипатовское | Сысертский муниципальный округ Свердловской области | 19 165,85 |
| 152. | Новолялинское | Новолялинский муниципальный округ Свердловской области | 33 390,88 |
| 153. | Новый Вагиль | Гаринский муниципальный округ Свердловской области | 58 726,35 |
| 154. | Нясьминское | Новолялинский муниципальный округ Свердловской области | 47 048,44 |
| 155. | Озерный | Сосьвинский муниципальный округ Свердловской области | 77 400,25 |
| 156. | Озерское | Таборинский муниципальный район Свердловской области | 66 195,16 |
| 157. | Ольвинское | муниципальный округ Карпинск Свердловской области | 37 374,38 |
| 158. | Островное | Муниципальный округ город Алапаевск Свердловской области | 16 746,57 |
| 159. | Отрадново | муниципальный округ Верхотурский Свердловской области | 46 514,32 |
| 160. | Охотник | муниципальный округ город Нижний Тагил Свердловской области | 16 462,74 |
| 161. | Охотпост | Таборинский муниципальный район Свердловской области | 31 500,30 |
| 162. | Охотхозяйство Артинского лесхоза | Артинский муниципальный округ Свердловской области | 72 062,21 |
| 163. | Охотхозяйство «Ревда» | муниципальный округ Ревда Свердловской области | 36 113,85 |
| 164. | Пантелеевское | Гаринский муниципальный округ Свердловской области | 21 978,71 |
| 165. | Паньшино | муниципальный округ Горноуральский Свердловской области | 23 040,23 |
| 166. | Первомайское | Бисертский муниципальный округ Свердловской области | 10 290,73 |

| 1 | 2 | 3 | 4 |
|---|---|---|---|
| 167. | Плантация | муниципальный округ муниципальное образование Алапаевское Свердловской области | 28 062,45 |
| | | муниципальный округ Махнёвское муниципальное образование Свердловской области | 36 534,39 |
| 168. | Платоновское | Шалинский муниципальный округ Свердловской области | 19 134,38 |
| 169. | Поздняковское | Новолялинский муниципальный округ Свердловской области | 35 716,44 |
| 170. | Поклевское | Талицкий муниципальный округ Свердловской области | 22 677,77 |
| 171. | Покровское | Артемовский городской округ Свердловской области | 52 374,10 |
| 172. | Полдневое | муниципальное образование муниципальный округ Богданович Свердловской области | 12 068,51 |
| 173. | Полевское | Полевской муниципальный округ Свердловской области | 21 052,57 |
| 174. | Полоз | Шалинский муниципальный округ Свердловской области | 12 730,23 |
| | | муниципальный округ город Нижний Тагил Свердловской области | 17 931,07 |
| 175. | Поляковское | Ачитский муниципальный округ Свердловской области | 21 520,08 |
| 176. | Пореченское | Туринский муниципальный округ Свердловской области | 35 200,78 |
| 177. | Порошинское | Камышловский муниципальный район Свердловской области | 29 884,20 |
| 178. | Починковское | муниципальный округ Первоуральск Свердловской области | 11 700,04 |
| | | Новоуральский городской округ Свердловской области | 12 587,14 |
| 179. | Притагильское | муниципальный округ Нижняя Салда Свердловской области | 8243,10 |
| | | Верхнесалдинский муниципальный округ Свердловской области | 16 406,85 |
| 180. | Простор | Красноуфимский муниципальный округ Свердловской области | 22 090,77 |
| 181. | Пульниковское | Талицкий муниципальный округ Свердловской области | 14 738,36 |
| | | Камышловский муниципальный район Свердловской области | 2428,82 |
| | | Пышминский муниципальный округ Свердловской области | 25 360,11 |
| 182. | Радиан | Талицкий муниципальный округ Свердловской области | 21 097,35 |
| 183. | Раздолье | Красноуфимский муниципальный округ Свердловской области | 33 041,16 |
| 184. | Регион | Туринский муниципальный округ Свердловской области | 21 475,55 |
| 185. | Режевское | Режевской муниципальный округ Свердловской области | 125 056,24 |
| | | Невьянский муниципальный округ Свердловской области | 467,88 |
| 186. | Рендер | муниципальный округ Староуткинск Свердловской области | 34 140,52 |

| 1 | 2 | 3 | 4 |
|---|---|---|---|
| | | муниципальный округ город Нижний Тагил Свердловской области | 1384,84 |
| 187. | Ретинское | Талицкий муниципальный округ Свердловской области | 30 511,39 |
| 188. | Рефтинское | муниципальный округ Сухой Лог Свердловской области | 53 159,10 |
| 189. | Романовское | Туринский муниципальный округ Свердловской области | 38 818,12 |
| 190. | Роща | Шалинский муниципальный округ Свердловской области | 9183,12 |
| 191. | Рыбниковское | Каменский муниципальный округ Свердловской области | 68 966,77 |
| | | Каменск-Уральский городской округ Свердловской области | 3806,59 |
| 192. | Сабиковское | муниципальный округ Староуткинск Свердловской области | 3671,40 |
| | | Шалинский муниципальный округ Свердловской области | 24 747,61 |
| 193. | Савинское | Нижнесергинский муниципальный район Свердловской области | 1729,86 |
| 194. | Сажинское | Красноуфимский муниципальный округ Свердловской области | 46 880,37 |
| 195. | Саламак | Артинский муниципальный округ Свердловской области | 22 945,22 |
| 196. | Салдинское | Верхнесалдинский муниципальный округ Свердловской области | 41 786,86 |
| 197. | Сарагульское | Туринский муниципальный округ Свердловской области | 50 464,96 |
| 198. | Саранинское | Красноуфимский муниципальный округ Свердловской области | 34 486,92 |
| 199. | Саргинское | муниципальный округ Староуткинск Свердловской области | 8851,80 |
| | | Шалинский муниципальный округ Свердловской области | 34 360,87 |
| 200. | Светлогорское | Шалинский муниципальный округ Свердловской области | 14 700,04 |
| 201. | Светлое | Таборинский муниципальный район Свердловской области | 54 287,58 |
| 202. | Северка | муниципальный округ муниципальное образование Алапаевское Свердловской области | 15 111,28 |
| 203. | Северское | Полевской муниципальный округ Свердловской области | 15 599,93 |
| 204. | Северское учебно-опытное хозяйство ИП Деменьшина МП | муниципальный округ Первоуральск Свердловской области | 16 248,29 |
| | | городской округ Верхняя Пышма Свердловской области | 1714,69 |
| 205. | Сергинское | Нижнесергинский муниципальный район Свердловской области | 11 846,78 |
| 206. | Серебрянское | муниципальный округ город Нижний Тагил Свердловской области | 95 037,34 |
| 207. | Синдейское | Гаринский муниципальный округ Свердловской области | 28 747,37 |
| 208. | Сосновское | Артинский муниципальный округ Свердловской области | 19 820,36 |

| 1 | 2 | 3 | 4 |
|---|---|---|---|
| 209. | Сосновый Бор | Нижнесергинский муниципальный район Свердловской области | 4368,96 |
| | | Бисертский муниципальный округ Свердловской области | 13 813,77 |
| 210. | Сосьвинское | Сосьвинский муниципальный округ Свердловской области | 44 516,75 |
| 211. | Старатель | муниципальный округ муниципальное образование Алапаевское Свердловской области | 1031,57 |
| | | Верхнесалдинский муниципальный округ Свердловской области | 12 684,99 |
| | | муниципальный округ Горноуральский Свердловской области | 14 128,14 |
| 212. | Старый Вагиль | Гаринский муниципальный округ Свердловской области | 80 322,07 |
| 213. | Сусанское (Тайга) | Муниципальный округ город Алапаевск Свердловской области | 28 266,58 |
| 214. | Сухоложское | муниципальный округ Сухой Лог Свердловской области | 30 618,39 |
| 215. | Сысертское | Белоярский муниципальный округ Свердловской области | 16 982,01 |
| | | Каменский муниципальный округ Свердловской области | 15 385,38 |
| | | Сысертский муниципальный округ Свердловской области | 39 870,16 |
| 216. | Таватуйское | Невьянский муниципальный округ Свердловской области | 26 370,78 |
| | | Новоуральский городской округ Свердловской области | 1512,77 |
| 217. | Тавдинское | Тавдинский муниципальный округ Свердловской области | 78 476,27 |
| 218. | Тавдинское кооперативно-промысловое хозяйство | | 117 274,89 |
| 219. | Таёжник | муниципальный округ Верхотурский Свердловской области | 26 892,51 |
| 220. | Таир | Туринский муниципальный округ Свердловской области | 19 439,71 |
| 221. | Талицкое | Талицкий муниципальный округ Свердловской области | 51 928,27 |
| 222. | Талымское | муниципальный округ Пелым Свердловской области | 55 632,93 |
| 223. | Тальминское | Серовский муниципальный округ Свердловской области | 41 182,89 |
| | | Гаринский муниципальный округ Свердловской области | 18 873,36 |
| 224. | Тегень | Слободо-Туринский муниципальный район Свердловской области | 35 837,11 |
| 225. | Темновское | Талицкий муниципальный округ Свердловской области | 20 216,81 |
| 226. | Тепляковское | Шалинский муниципальный округ Свердловской области | 18 427,15 |
| 227. | Терсутское | Сысертский муниципальный округ Свердловской области | 22 286,97 |
| 228. | Толкорп | Гаринский муниципальный округ Свердловской области | 51 993,78 |
| 229. | Толмачевское | Муниципальный округ город Алапаевск Свердловской области | 4572,22 |

| 1 | 2 | 3 | 4 |
|---|---|---|---|
| | | муниципальный округ муниципальное образование Алапаевское Свердловской области | 52 596,40 |
| 230. | Толстовское | муниципальный округ Махнёвское муниципальное образование Свердловской области | 9781,69 |
| 231. | Тондольское | Гаринский муниципальный округ Свердловской области | 67 425,48 |
| 232. | Трехозерное | Талицкий муниципальный округ Свердловской области | 38 373,65 |
| 233. | Троицкое | Гаринский муниципальный округ Свердловской области | 42 514,99 |
| 234. | Тугулымское | Тугулымский муниципальный округ Свердловской области | 24 080,32 |
| 235. | Тунгус | Туринский муниципальный округ Свердловской области | 22 616,12 |
| 236. | Тундра | | 14 762,16 |
| 237. | Тура-Лес | | 34 418,07 |
| 238. | Туринское | | 172 996,11 |
| 239. | Увальское | Тавдинский муниципальный округ Свердловской области | 33 670,27 |
| 240. | Ураллес | Бисертский муниципальный округ Свердловской области | 15 598,68 |
| | | Нижнесергинский муниципальный район Свердловской области | 637,52 |
| 241. | УСВД | Туринский муниципальный округ Свердловской области | 43 762,46 |
| 242. | Усть-Тылайское | муниципальный округ Карпинск Свердловской области | 58 388,55 |
| 243. | УТК-Кедр | Туринский муниципальный округ Свердловской области | 60 396,87 |
| 244. | Уфимское | Красноуфимский муниципальный округ Свердловской области | 33 638,73 |
| | | городской округ Красноуфимск Свердловской области | 1401,06 |
| 245. | Федотовское | Гаринский муниципальный округ Свердловской области | 32 690,28 |
| 246. | Феникс | Слободо-Туринский муниципальный район Свердловской области | 42 341,08 |
| 247. | Харенское | муниципальный округ город Нижний Тагил Свердловской области | 42 925,91 |
| | | муниципальный округ Горноуральский Свердловской области | 1893,34 |
| 248. | Харловское | муниципальный округ Ирбитское муниципальное образование Свердловской области | 46 056,43 |
| | | Талицкий муниципальный округ Свердловской области | 14 020,27 |
| | | Байкаловский муниципальный район Свердловской области | 23 142,38 |
| 249. | Черноисточинское | муниципальный округ город Нижний Тагил Свердловской области | 29 560,75 |
| | | муниципальный округ Горноуральский Свердловской области | 5738,66 |
| 250. | Четкаринское | Пышминский муниципальный округ Свердловской области | 25 240,96 |
| 251. | Чистые Пруды | Талицкий муниципальный округ Свердловской области | 25 104,31 |

| 1 | 2 | 3 | 4 |
|---|---|---|---|
| 252. | Чонга | Таборинский муниципальный район Свердловской области | 23 534,08 |
| 253. | Чуклинское | Талицкий муниципальный округ Свердловской области | 18 885,07 |
| 254. | Чупинская Дубрава | Пышминский муниципальный округ Свердловской области | 15 887,28 |
| 255. | Шамарское | Шалинский муниципальный округ Свердловской области | 17 702,85 |
| 256. | Шиханское | муниципальный округ Краснотурьинск Свердловской области | 18 237,76 |
| 257. | Шумовое | Тугулымский муниципальный округ Свердловской области | 18 008,20 |
| 258. | Шунут | Нижнесергинский муниципальный район Свердловской области | 19 108,49 |
| 259. | Юконское | муниципальный округ Махнёвское муниципальное образование Свердловской области | 16 058,59 |
| 260. | Юрьевское | муниципальный округ Верхотурский Свердловской области | 15 670,00 |
| 261. | Ясашинское | муниципальный округ муниципальное образование Алапаевское Свердловской области | 14 860,42 |
| 262. | Ясьва | муниципальный округ Красноуральск Свердловской области Свердловской области | 13 085,88 |
| 263. | Участки общедоступных охотничьих угодий Свердловской области | | |
| 264. | Алапаевский | Муниципальный округ город Алапаевск Свердловской области | 17 889,86 |
| | | муниципальный округ муниципальное образование Алапаевское Свердловской области | 36 328,97 |
| 265. | Атигский | Нижнесергинский муниципальный район Свердловской области | 24 902,97 |
| | | Бисертский муниципальный округ Свердловской области | 5513,15 |
| 266. | Баранчинский | Кушвинский муниципальный округ Свердловской области | 59 168,24 |
| | | Городской округ Верхняя Тура Свердловской области | 1401,51 |
| 267. | Березовский | Березовский городской округ Свердловской области | 8818,13 |
| 268. | Бисертский | Бисертский муниципальный округ Свердловской области | 4551,85 |
| 269. | Верхнесалдинский | Верхнесалдинский муниципальный округ Свердловской области | 1479,55 |
| 270. | Верхнесергинский | Нижнесергинский муниципальный район Свердловской области | 14 551,34 |
| 271. | Верхотурский № 1 | муниципальный округ Верхотурский Свердловской области | 34 217,1 |
| 272. | Верхотурский № 2 | | 49 429,71 |
| 273. | Выйский | Верхнесалдинский муниципальный округ Свердловской области | 18 159,26 |
| 274. | Гаринский | Гаринский муниципальный округ Свердловской области | 1 059 180,17 |
| 275. | Давыдовский | Туринский муниципальный округ Свердловской области | 25 438,06 |
| 276. | Ивдельский | Ивдельский муниципальный округ Свердловской области | 1 923 806,42 |

| 1 | 2 | 3 | 4 |
|---|---|---|---|
| 277. | Ирбитский | муниципальный округ Ирбитское муниципальное образование Свердловской области | 6340,45 |
| 278. | Исетский | Белоярский муниципальный округ Свердловской области | 19 063,04 |
| | | Сысертский муниципальный округ Свердловской области | 17 299,08 |
| | | Полевской муниципальный округ Свердловской области | 1170,40 |
| | | муниципальный округ Первоуральск Свердловской области | 157,11 |
| | | муниципальный округ Заречный Свердловской области | 1191,23 |
| | | городской округ ЗАТО Уральский Свердловской области | 341,80 |
| 279. | Камышловский | Камышловский муниципальный район Свердловской области | 3518,65 |
| 280. | Карпинский | Волчанский муниципальный округ Свердловской области | 31 974,93 |
| | | муниципальный округ Карпинск Свердловской области | 308 906,70 |
| 281. | Комаровский | муниципальный округ муниципальное образование Алапаевское Свердловской области | 34 090,37 |
| | | муниципальный округ Махнёвское муниципальное образование Свердловской области | 70 018,48 |
| 282. | Краснотурьинский | муниципальный округ Краснотурьинск Свердловской области | 38 248,64 |
| 283. | Красноуральский | муниципальный округ Красноуральск Свердловской области | 73 345,69 |
| 284. | Красноуфимский | Красноуфимский муниципальный округ Свердловской области | 49 256,00 |
| | | городской округ Красноуфимск Свердловской области | 4757,28 |
| 285. | Крутихинский | Режевской муниципальный округ Свердловской области | 7710,73 |
| 286. | Новолялинский | Новолялинский муниципальный округ Свердловской области | 333 041,10 |
| 287. | Пелымский | муниципальный округ Пелым Свердловской области | 422 237,20 |
| 288. | Пышминский | Пышминский муниципальный округ Свердловской области | 22 585,24 |
| 289. | Североуральский | Североуральский муниципальный округ Свердловской области | 130 604,40 |
| 290. | Серовский | Сосьвинский муниципальный округ Свердловской области | 341 730,70 |
| | | Серовский муниципальный округ Свердловской области | 526 658,54 |
| 291. | Сухоложский | муниципальный округ Сухой Лог Свердловской области | 12 469,03 |
| 292. | Таборинский | Таборинский муниципальный район Свердловской области | 803 618,30 |
| 293. | Тавдинский | Тавдинский муниципальный округ Свердловской области | 265 645,20 |
| 294. | Тагильские | муниципальный округ город Нижний Тагил Свердловской области | 6311,14 |

| 1 | 2 | 3 | 4 |
|---|---|---|---|
| | | муниципальный округ Горноуральский Свердловской области | 14 689,37 |
| 295. | Таёжный | муниципальный округ Верхотурский Свердловской области | 37 337,55 |
| 296. | Талицкий № 1 | Талицкий муниципальный округ Свердловской области | 2674,37 |
| 297. | Талицкий № 2 | | 5478,14 |
| 298. | Туринский | Туринский муниципальный округ Свердловской области | 91 080,77 |
| 299. | Шалинский | Шалинский муниципальный округ Свердловской области | 16 761,90 |
| 300. | Шиловский | муниципальный округ город Нижний Тагил Свердловской области | 1133,83 |
| | | муниципальный округ Горноуральский Свердловской области | 2557,53 |
| 301. | Шмаковский | муниципальный округ Ирбитское муниципальное образование Свердловской области | 10 347,31 |
| 302. | Особо охраняемые природные территории областного значения | | |
| 303. | Памятники природы | | |
| 304. | Болото Рям | Нижнесергинский муниципальный район Свердловской области | 17,00 |
| 305. | Грот «Аракаевский – VIII» | | 1,00 |
| 306. | Грот «Аракаевский – I» | | 0,01 |
| 307. | Грот «Аракаевский – II» | | 0,01 |
| 308. | Бакаев ключ | | 1,00 |
| 309. | Березовая роща на левом берегу р. Сарга | городской округ Красноуфимск Свердловской области | 81,00 |
| 310. | Атигский бор | Нижнесергинский муниципальный район Свердловской области | 253,00 |
| 311. | Александровские степи и остепненная растительность на Александровских сопках | Красноуфимский муниципальный округ Свердловской области | 55,00 |
| 312. | Болото Турышское | | 8,40 |
| 313. | Озеро – провал Черное | | 1,00 |
| 314. | Болото Антипкино | | 2,60 |
| 315. | Болото большое клюквенное | | 13,00 |
| 316. | Болото Архипова-1 | | 8,20 |
| 317. | Болото Максимова | | 3,00 |
| 318. | Камень Красный | | 13,00 |
| 319. | Камень Аликаев (Марьин Утес) с окружающими лесами | | 6,00 |
| 320. | Камень Соколиный с окружающими лесами | | 200,00 |
| 321. | Камень Овечий | | 5,00 |
| 322. | Камень Желтый | | 3,00 |
| 323. | Щипанов ключ с охранной зоной | Нижнесергинский муниципальный район Свердловской области | 79,00 |
| 324. | Устье р. Демид | | 45,00 |
| 325. | Малый карстовый провал (Федотов) | | 1,00 |
| 326. | Поташкинская дубрава | Артинский муниципальный округ Свердловской области | 8,00 |
| 327. | Участок елово-пихтовых древостоев в окрестностях с. Азигулово в пройме р. Уфа | | 1,43 |

| 1 | 2 | 3 | 4 |
|---|---|---|---|
| 328. | Пещера Теплая с окружающими лесами | Красноуфимский муниципальный округ Свердловской области | 1,00 |
| 329. | Участки горной растительности на увалах у с. Нижняя Ирга, на берегах р. Иргина | | 10,00 |
| 330. | Участки горных степей на горе Долгоя | | 10,00 |
| 331. | Красносокольская дубрава | | 5,00 |
| 332. | Красноуфимская сосновая роща | городской округ Красноуфимск Свердловской области | 29,00 |
| 333. | Озеро Криулинское | | 15,00 |
| 334. | Старые осокори | Нижнесергинский муниципальный район Свердловской области | 0,01 |
| 335. | Болото Чистое | Сысертский муниципальный округ Свердловской области | 229,40 |
| 336. | Абрамовский разрез | | 50,00 |
| 337. | Камень Соколиный | | 202,20 |
| 338. | Болото Глубочинское | | 1505,00 |
| 339. | Глубочинский пруд | Полевский городской округ Свердловской области | 174,00 |
| 340. | Болото Лезгинское | Сысертский муниципальный округ Свердловской области | 470,00 |
| 341. | Болото Багаряк | | 140,81 |
| 342. | Камень Марков с окружающими лесами | | 277,16 |
| 343. | Скалы на берегу Михайловского пруда | Нижнесергинский муниципальный район Свердловской области | 352,00 |
| 344. | Пещера Малая Аракаеская | | 10,00 |
| 345. | Пещера Аракаевская» с окружающими лесами | | 50,00 |
| 346. | Гора Думная | Полевский городской округ Свердловской области | 3,50 |
| 347. | Натальинский карстовый провал | Красноуфимский муниципальный округ Свердловской области | 1,00 |
| 348. | Каменный ложок | Артинский муниципальный округ Свердловской области | 2,00 |
| 349. | Асбест-камень | Сысертский муниципальный округ Свердловской области | 91,71 |
| 350. | Комаровский сероводородный источник | Нижнесергинский муниципальный район Свердловской области | 0,01 |
| 351. | Гора Кашкабаш (Романов увал) | Артинский муниципальный округ Свердловской области | 630,00 |
| 352. | Озеро Тальков камень с окружающими лесами | Сысертский муниципальный округ Свердловской области | 89,90 |
| 353. | Гора Азов | Полевский городской округ Свердловской области | 217,00 |
| 354. | Пещера Дружба (Федотова пещера) с окружающими лесами | Нижнесергинский муниципальный район Свердловской области | 79,00 |
| 355. | Камень Дыроватый | | 2,00 |
| 356. | Скалы «Дикий Запад» | | 10,00 |
| 357. | Камень Сивко-Бурко | Сысертский муниципальный округ Свердловской области | 15,99 |
| 358. | Скала «Лягушка» | Нижнесергинский муниципальный район Свердловской области | 1,00 |
| 359. | Скала «Северская Писаница» | | 5,00 |

| 1 | 2 | 3 | 4 |
|---|---|---|---|
| 360. | Митькины озера | | 10,00 |
| 361. | Камень Филаретов | | 3,00 |
| 362. | Карстовый мост | | 0,10 |
| 363. | Гора Крутая и покрывающие ее леса у с. Черноусово | Белоярский муниципальный округ Свердловской области | 50,00 |
| 364. | Пещера Катникова (Катниковская сталактитовая пещера) | Нижнесергинский муниципальный район Свердловской области | 80,00 |
| 365. | Скала «Балабан» | Полевский муниципальный округ Свердловской области | 10,00 |
| 366. | Пещера Ледник (Орлов провал) с окружающими лесами | Нижнесергинский муниципальный район Свердловской области | 79,00 |
| 367. | Базальтовые скалы на р. Исеть у села Колюткино | Сысертский муниципальный округ Свердловской области | 5,00 |
| 368. | Скалы на р. Исеть | | 3,00 |
| 369. | Хромовый рудник | | 2,00 |
| 370. | Скалы Змеиная горка (Шабровские палатки) | | 50,00 |
| 371. | Майдалинский ключ с охранной зоной | Нижнесергинский муниципальный район Свердловской области | 79,00 |
| 372. | Сысертский дуб | Сысертский муниципальный округ Свердловской области | 0,01 |
| 373. | Сысертский сосновый бор | | 86,56 |
| 374. | Скалы на правом берегу р. Сысерть | | 2,00 |
| 375. | Камень Сокол | муниципальный округ Первоуральск Свердловской области | 3,00 |
| 376. | Камень Высокий | | 3,00 |
| 377. | Камень Гребешки | | 5,00 |
| 378. | Камень Винокуренный | муниципальный округ Староуткинск Свердловской области | 100,00 |
| 379. | Камень Лебяжий | | 20,00 |
| 380. | Камень Богатырь | | 25,00 |
| 381. | Камень Дыроватый | | 25,00 |
| 382. | Гора Сабик с покрывающими ее лесами | | 200,00 |
| 383. | Камень Висячий | Шалинский муниципальный округ Свердловской области | 20,00 |
| 384. | Камень Шило | | 30,00 |
| 385. | Камень Гардым | | 5,00 |
| 386. | Камень Шайтан | | 20,00 |
| 387. | Камень Могильный | | 20,00 |
| 388. | Камень Пещерный | | 10,00 |
| 389. | Мартьяновская излучина (Чусовская петля с камнями: Палатка, Глухой, Малый, Владычный, Большой Владычный, Баба-яга, Переволочный) | | 350,00 |
| 390. | Камень Волегов (Гребни) | | 25,00 |
| 391. | Камень Высокий | муниципальный округ город Нижний Тагил Свердловской области | 20,00 |
| 392. | Камень Илимский | | 20,00 |
| 393. | Камень Пленичный | | 10,00 |
| 394. | Камень Тюрик | | 8,00 |
| 395. | Скалы Афонины брови | | 15,00 |
| 396. | Гора Васькина | | 1,00 |
| 397. | Камень Толстик | | 10,00 |

| 1 | 2 | 3 | 4 |
|---|---|---|---|
| 398. | Камень Красный (Богородский) | | 10,00 |
| 399. | Камень Дождевой | | 16,00 |
| 400. | Камень Омутной | | 10,00 |
| 401. | Камень Дыроватый с пещерами Туристов и Скалолазов | | 10,00 |
| 402. | Озеро Бездонное с окружающими лесами | | 13,00 |
| 403. | Камень Олений | | 32,00 |
| 404. | Камень Синий | | 30,00 |
| 405. | Камень Столбы | | 10,00 |
| 406. | Камень Собачий | | 20,00 |
| 407. | Камень Писаный | | 20,00 |
| 408. | Камень Мосин | Шалинский муниципальный округ Свердловской области | 30,00 |
| 409. | Камень Игла | | 5,00 |
| 410. | Камень Бражный | муниципальный округ Староуткинск Свердловской области | 20,00 |
| 411. | Камень Балабан | Шалинский муниципальный округ Свердловской области | 25,00 |
| 412. | Камень Боярин | | 5,00 |
| 413. | Скала Собачьи камни | муниципальный округ город Нижний Тагил Свердловской области | 25,00 |
| 414. | Камень Конек | | 3,40 |
| 415. | Камень Каменский | муниципальный округ Первоуральск Свердловской области | 5,00 |
| 416. | Камень Сокол | | 10,00 |
| 417. | Казанский кедровник | Новолялинский муниципальный округ Свердловской области | 736,00 |
| 418. | Перевал Дидковского | муниципальный округ Карпинск Свердловской области | 100,00 |
| 419. | Второй Серебрянский кедровник | | 209,00 |
| 420. | Горный массив «Серебрянский крест» | | 600,00 |
| 421. | Истоки реки Северный Катышер | | 25,00 |
| 422. | Пещера Жилище сокола | | 1,00 |
| 423. | Пещера Мрака | | 1,00 |
| 424. | Гора Голобокий чурок (вершина) | | 36,00 |
| 425. | Озеро Черное | Серовский муниципальный округ Свердловской области | 0,50 |
| 426. | Гора Сосновая | Волчанский муниципальный округ Свердловской области | 650,00 |
| 427. | Скалы Грюнвальдта | Североуральский муниципальный округ Свердловской области | 0,75 |
| 428. | Петропавловская карстовая пещера | | 1,00 |
| 429. | Пещера Усть Кальинская | | 1,70 |
| 430. | Скалы Стрелебские | Ивдельский муниципальный округ Свердловской области | 4,00 |
| 431. | Шахта Светлая | Североуральский муниципальный округ Свердловской области | 1,00 |
| 432. | Ивдельская кедровая роща | Ивдельский муниципальный округ Свердловской области | 16,00 |
| 433. | Пещера Мамонтова | | 1,00 |
| 434. | Лозьвинская пристань | | 0,50 |
| 435. | Бурмантовский кедровник | | 1,00 |

| 1 | 2 | 3 | 4 |
|---|---|---|---|
| 436. | Ушминские скалы | | 300,00 |
| 437. | Скалы Самские | | 50,00 |
| 438. | Косяковские ворота | | 0,50 |
| 439. | Пещера Сосьвинская | | 0,50 |
| 440. | Скалы на р. Северная Тошемка | | 500,00 |
| 441. | Скала Шихан | муниципальный округ Краснотурьинск Свердловской области | 0,70 |
| 442. | Первый Серебрянский кедровник | муниципальный округ Карпинск Свердловской области | 377,00 |
| 443. | Кытлымский естественный кедровник | | 29,00 |
| 444. | Серебрянский естественный кедровник | | 709,40 |
| 445. | Новокнясьпинский кедровник | | 2,00 |
| 446. | Старокнясьпинский естественный кедровник | | 1,00 |
| 447. | Старые культуры кедра (лиственично-кедровая роща) | | 6,00 |
| 448. | Озеро Спайское | Новолялинский муниципальный округ Свердловской области | 48,00 |
| 449. | Подгарничный кедровник | Серовский муниципальный округ Свердловской области | 410,00 |
| 450. | Тетерькинский кедровник | | 388,00 |
| 451. | Озеро Ушинское (Ушминское) | | 50,00 |
| 452. | Озеро Светлое с прилегающими к нему сосновыми борами | Североуральский муниципальный округ Свердловской области | 865,00 |
| 453. | Озеро Верхнее | | 443,00 |
| 454. | Пещера Тренькинская | | 4,00 |
| 455. | Скалы «Три брата» | | 47,40 |
| 456. | Лиственничная аллея | Серовский муниципальный округ Свердловской области | 0,50 |
| 457. | Припоселковый кедровник | | 20,00 |
| 458. | Группа старинных копей: «Харина», «Поцелуиха», «Никольская», «Жердовница» | Муниципальный округ город Алапаевск Свердловской области | 150,00 |
| 459. | Копи «Мыльница» и «Двухсотенная» | муниципальный округ Горноуральский Свердловской области | 30,00 |
| 460. | Гора Дыроватик | | 100,00 |
| 461. | Камень Шайтан | Муниципальный округ город Алапаевск Свердловской области | 4,00 |
| 462. | Камни Старики | | 6,00 |
| 463. | Рудник Кокуй | | 3,00 |
| 464. | Ключевские сероводородные источники | муниципальный округ муниципальное образование Алапаевское Свердловской области | 0,10 |
| 465. | Озеро Поваренное (Карьер Рудник) у д. Рудное | муниципальный оруг Ирбитское муниципальное образование Свердловской области | 5,00 |
| 466. | Болото Куликовское | муниципальный округ муниципальное образование Алапаевское Свердловской области | 309,54 |
| 467. | Исинский пруд | Верхнесалдинский муниципальный округ Свердловской области | 330,00 |

| 1 | 2 | 3 | 4 |
|---|---|---|---|
| 468. | Болото Северка | муниципальный округ Горноуральский Свердловской области | 312,00 |
| 469. | Гора Медведь-камень (Ермаково городище) с окружающими лесами | муниципальный округ город Нижний Тагил Свердловской области | 189,00 |
| 470. | Верхнесалдинский пруд | Верхнесалдинский муниципальный округ Свердловской области | 246,00 |
| 471. | Пещера Кваршинская | | 2,50 |
| 472. | Гора Звонковая | муниципальный округ Горноуральский Свердловской области | 10,00 |
| 473. | Гора Степная | | 4,00 |
| 474. | Скала Красный камень | | 10,00 |
| 475. | Гора Крутопавловская | | 6,00 |
| 476. | Камень Большой Балабан | муниципальный округ Красноуральск Свердловской области | 5,00 |
| 477. | Камень Караульный | муниципальный округ Нижняя Салда Свердловской области | 10,00 |
| 478. | Гора Кислая | муниципальный округ Махнёвское муниципальное образование Свердловской области | 10,00 |
| 479. | Болото Сосновое | Кушвинский муниципальный округ Свердловской области | 20,00 |
| 480. | Болото Салдинское | | 95,27 |
| 481. | Мугайские припоселковые кедровники | муниципальный округ Махнёвское муниципальное образование Свердловской области | 102,20 |
| 482. | Махневские припоселковые кедровники | | 276,20 |
| 483. | Кишкинские припоселковые кедровники | | 454,70 |
| 484. | Болото Шмаковское | | 475,00 |
| 485. | Кордюковский сероводородный источник | муниципальный округ Верхотурский Свердловской области | 1,00 |
| 486. | Камень Дыроватый | | 5,00 |
| 487. | Скалы Кликун-камень на берегу р. Тура | | 5,00 |
| 488. | Верхне-Исовский кедровник | | 105,00 |
| 489. | Скала «Соколиный камень» | Верхнесалдинский муниципальный округ Свердловской области | 10,00 |
| 490. | Кордюковский кедровник | муниципальный округ Верхотурский Свердловской области | 16,00 |
| 491. | Ломовский сад | муниципальный округ Нижняя Салда Свердловской области | 128,10 |
| 492. | Нижнесалдинская кедровая роща | | 27,00 |
| 493. | Скала «Утес» | Верхнесалдинский муниципальный округ Свердловской области | 10,00 |
| 494. | Старые культуры дуба черешчатого | Кушвинский муниципальный округ Свердловской области | 0,10 |
| 495. | Скалы Елкинские | Туринский муниципальный округ Свердловской области | 71,50 |
| 496. | Нижнесалдинский пруд | муниципальный округ Нижняя Салда Свердловской области | 520,00 |
| 497. | Камень Шайтан | муниципальный округ Первоуральск Свердловской области | 10,00 |
| 498. | Долинное обнажение на р. Сулем | муниципальный округ город Нижний Тагил Свердловской области | 10,00 |
| 499. | Камень Георгиевский | муниципальный округ Первоуральск Свердловской области | 5,00 |
| 500. | Камень Часовой (Гуляй) | | 5,00 |

| 1 | 2 | 3 | 4 |
|---|---|---|---|
| 501. | Камень Слободский | | 5,00 |
| 502. | Камень Шишимский | | 1,30 |
| 503. | Гора Старик-камень | муниципальный округ город Нижний Тагил Свердловской области | 197,00 |
| 504. | Агаповские боры | муниципальный округ Ревда Свердловской области | 70,00 |
| 505. | Вершина горы Лубная | муниципальный округ Верхний Тагил Свердловской области | 200,00 |
| 506. | Гора Каменная с окружающими лесами | муниципальный округ Ревда Свердловской области | 566,00 |
| 507. | Высокопроизводительные насаждения березы, сосны, ели | муниципальный округ Первоуральск Свердловской области | 56,40 |
| 508. | Болото «Кукушкинское» | Новоуральский городской округ Свердловской области | 162,50 |
| 509. | Городской парк культуры и отдыха г. Кировград | Кировградский муниципальный округ Свердловской области | 65,00 |
| 510. | Болото Алексеевское | | 512,00 |
| 511. | Болото Малиновское | Невьянский муниципальный округ Свердловской области | 271,00 |
| 512. | Скалы Семь братьев и одна сестра с окружающими лесами | | 100,00 |
| 513. | Камень Собачьи ребра | муниципальный округ Первоуральск Свердловской области | 1,90 |
| 514. | Участки хвойных лесов с примесью кедра сибирского | Пышминский муниципальный округ Свердловской области | 9,87 |
| 515. | Скалы на вершине горы Пшеничной | городской округ муниципальное образование «город Екатеринбург» | 15,00 |
| 516. | Северский кедровник | | 2,10 |
| 517. | Скалы Северские | | 23,30 |
| 518. | Озеро Песчаное | | 93,00 |
| 519. | Скалы Чертово городище | | 116,00 |
| 520. | Культуры сосны, лиственницы, дуба | | 2,00 |
| 521. | Селекционный участок сосны | | 2,00 |
| 522. | Невьянский пруд | Невьянский муниципальный округ Свердловской области | 798,80 |
| 523. | Участки горных степей на горе Караульная | муниципальный округ Первоуральск Свердловской области | 15,00 |
| 524. | Лесные культуры сосны и лиственницы 1952–1959 годов | | 60,40 |
| 525. | Культуры сосны 1892 года | | 29,70 |
| 526. | Культуры сосны 1887 года | | 144,40 |
| 527. | Культуры сосны 1864 года | | 4,20 |
| 528. | Роща «Могилица» | | 10,00 |
| 529. | Озеро Глухое с окружающими лесами | | 330,00 |
| 530. | Новомариинское водохранилище с окружающими лесами | муниципальный округ Ревда Свердловской области | 1357,46 |
| 531. | Кобалинские родники | | 1,00 |

| 1 | 2 | 3 | 4 |
|---|---|---|---|
| 532. | Гора Юрьев камень | муниципальный округ Горноуральский Свердловской области | 847,00 |
| 533. | Вековая лиственница | городской округ муниципальное образование «город Екатеринбург» | 0,01 |
| 534. | Елизаветинские горные степи | | 15,00 |
| 535. | Скалы «Шарташские каменные палатки» | Березовский муниципальный округ Свердловской области | 2,00 |
| 536. | Три кедра | | 0,50 |
| 537. | Малый Исток | городской округ муниципальное образование «город Екатеринбург» | 165,46 |
| 538. | Группа старинных копей: «Липовка», «Делянка», «Артюхина яма», «Под ельником», «Большая и «Малая Тележница» | муниципальный округ Горноуральский Свердловской области | 300,00 |
| 539. | Урочище «Рыбки» | Белоярский муниципальный округ Свердловской области | 34,00 |
| 540. | Камень Шайтан | Режевской муниципальный округ Свердловской области | 250,00 |
| 541. | Тальяновские копи | муниципальный округ Горноуральский Свердловской области | 50,00 |
| 542. | Группа копей: «Копь», «Чернуха» и другие | | 30,00 |
| 543. | Копи «Мягкая», «Большая Ганиха», «Холчиха» | | 25,00 |
| 544. | Копи № 53–64 (Ферсмановские) | | 120,00 |
| 545. | Копи «Семениха» | Режевской муниципальный округ Свердловской области | 17,00 |
| 546. | Копи «Стаканница» и «Сарафанница» | муниципальный округ Горноуральский Свердловской области | 15,00 |
| 547. | Озеро Шарташ | городской округ муниципальное образование «город Екатеринбург» | 733,93 |
| 548. | Скалы «Пять братьев» | Режевской муниципальный округ Свердловской области | 237,00 |
| 549. | Скалы «Сорочьи» | Асбестовский муниципальный округ Свердловской области | 1,50 |
| 550. | Озеро Черное с окружающими его лесами | Малышевский муниципальный округ Свердловской области | 50,00 |
| 551. | Болото Черное | | 389,00 |
| 552. | Болото Морошка | муниципальный округ Заречный Свердловской области | 41,00 |
| 553. | Липовая роща | Асбестовский муниципальный округ Свердловской области | 6,50 |
| 554. | Малышевский естественный кедровник | Малышевский муниципальный округ Свердловской области | 2,60 |
| 555. | Белоярский сосновый бор | Белоярский муниципальный округ Свердловской области | 669,70 |
| 556. | Камень Большой | Режевской муниципальный округ Свердловской области | 5,00 |
| 557. | Камень Глинский | | 4,40 |
| 558. | Камень Брагино | | 5,00 |
| 559. | Камень Белый | | 5,60 |
| 560. | Культуры сосны | Асбестовский муниципальный округ Свердловской области | 9,40 |
| 561. | Камень Першинский | Режевской муниципальный округ Свердловской области | 5,00 |
| 562. | Камень Сохаревский | | 4,50 |

| 1 | 2 | 3 | 4 |
|---|---|---|---|
| 563. | Сохаревская пещера | | 0,50 |
| 564. | Камень Мантуров | Артемовский муниципальный округ Свердловской области | 12,70 |
| 565. | Болото Волчье | муниципальное образование муниципальный округ Богданович Свердловской области | 28,00 |
| 566. | Болото у озера Кукуян | муниципальное образование муниципальный округ Богданович Свердловской области | 25,00 |
| 567. | Камень Семь братьев | муниципальный округ муниципальное образование Алапаевское Свердловской области | 12,00 |
| 568. | Камни Семь братьев | | 10,00 |
| 569. | Камень Крутой | | 5,00 |
| 570. | Камень Основанский | | 5,00 |
| 571. | Сосновый бор | муниципальный округ Сухой Лог Свердловской области | 63,36 |
| 572. | Камень Писаный (Исаковкая писаница) | муниципальный округ муниципальное образование Алапаевское Свердловской области | 5,00 |
| 573. | Болото Каменско-Алтынайское | муниципальный округ Сухой Лог Свердловской области | 822,00 |
| 574. | Скала «Дивья гора» | | 15,00 |
| 575. | Болото Гальянское | | 309,00 |
| 576. | Болото Исток | муниципальное образование муниципальный округ Богданович Свердловской области | 29,00 |
| 577. | Сухоложская пещера | муниципальный округ Сухой Лог Свердловской области | 1,00 |
| 578. | Скалы на берегу реки Исеть (Бекленищевские скалы) | Каменский муниципальный округ Свердловской области | 21,00 |
| 579. | Смолинская карстовая пещера | | 71,00 |
| 580. | Скала «Каменный столб» (Смолинский камень) | | 1,00 |
| 581. | Кодинский теплый ключ у д. Бекленищево | | 0,50 |
| 582. | Скала «Слоновьи ноги» (Мамонт) | | 2,00 |
| 583. | Каменные ворота и пещера в известняках | | 73,00 |
| 584. | Гора «Богатырек» | Каменск-Уральский городской округ Свердловской области | 5,00 |
| 585. | Скалы «Ниши выветривания» у д. Брод | | 2,00 |
| 586. | Скала «Чертов палец» | | 1,70 |
| 587. | Скала «Три брата» | | 5,00 |
| 588. | Скала «Филин» | Каменский муниципальный округ Свердловской области | 15,00 |
| 589. | Скалы «Три пещеры» | | 0,92 |
| 590. | Скала «Динозавр» | Каменск-Уральский городской округ Свердловской области | 2,00 |
| 591. | Скалы «Семь братьев» | | 20,00 |
| 592. | Волковское ображение шаровых лав | | 0,50 |
| 593. | Болото Черное | Каменский муниципальный округ Свердловской области | 389,00 |
| 594. | Болото Озеро Малое | | 160,00 |
| 595. | Казенный посев сосны и лиственницы | Каменск-Уральский городской округ Свердловской области | 60,00 |
| 596. | Чиров лог | | 3,10 |
| 597. | Скалы у спортивного лагеря «Ровесник» | | 5,00 |

| 1 | 2 | 3 | 4 |
|---|---|---|---|
| 598. | Скала «Профессорская» | муниципальный округ Сухой Лог Свердловской области | 4,53 |
| 599. | Скала «Чертов стул» | | 5,00 |
| 600. | Скала «Три сестры» | | 5,00 |
| 601. | Озеро Осиновое (Круглое) | Гаринский муниципальный округ Свердловской области | 60,00 |
| 602. | Камень Писаный | Артемовский муниципальный округ Свердловской области | 1,40 |
| 603. | Шайтанская канава | | 7,30 |
| 604. | Калининский ключ с охранной зоной | | 1,00 |
| 605. | Культуры сосны и лиственницы «Горкинский» | Камышловский городской округ Свердловской области | 6,80 |
| 606. | Болото Малое | муниципальное образование муниципальный округ Богданович Свердловской области | 156,00 |
| 607. | Килачевский сквер «Победы» | муниципальный округ Ирбитское муниципальное образование Свердловской области | 11,70 |
| 608. | Камышловский бор | Камышловский муниципальный район Свердловской области | 97,00 |
| 609. | Обнажение «Белая горка» | муниципальный округ Ирбитское муниципальное образование Свердловской области | 151,00 |
| 610. | Никольский сосновый бор | Камышловский муниципальный район Свердловской области | 5,00 |
| 611. | Бугры лесопарковая зона г. Ирбита | муниципальный округ Ирбитское муниципальное образование Свердловской области | 610,43 |
| 612. | Косаревский бор лесопарковая зона г. Ирбита | Городской округ «город Ирбит» Свердловской области | 459,40 |
| 613. | Чернышевский бор | Пышминский муниципальный округ Свердловской области | 802,00 |
| 614. | Красный Яр. Водоохранная зона р. Мурза | муниципальный округ Ирбитское муниципальное образование Свердловской области | 11,40 |
| 615. | Леонтьевский припоселковый кедровник | Туринский муниципальный округ Свердловской области | 0,50 |
| 616. | Озеро Бутинец (Татарское) у с. Чубаровское | муниципальный округ Ирбитское муниципальное образование Свердловской области | 3,00 |
| 617. | Шуфрукский кедровник | Туринский муниципальный округ Свердловской области | 65,00 |
| 618. | Урвановский кедровник | | 15,00 |
| 619. | Николаевский бор | Талицкий муниципальный округ Свердловской области | 83,00 |
| 620. | Ургинский пруд с окружающими лесами | | 93,00 |
| 621. | Болото Савватеевский Рям | | 22,00 |
| 622. | Водоисточник с окружающими лесами | Туринский муниципальный округ Свердловской области | 523,00 |
| 623. | Городищенский кедровник | | 21,10 |
| 624. | Болото У рямков | Байкаловский муниципальный район Свердловской области | 44,00 |
| 625. | Болото «Дикое-Ремник» | Тугулымский муниципальный округ Свердловской области | 86,00 |
| 626. | Устье р. Ницы | | 200,00 |
| 627. | Острова: «Авраамов», «Сосновый», «Пустынный», «Пихтовый» | Талицкий муниципальный округ Свердловской области | 174,40 |
| 628. | Болото Чубаровский Рям | | 494,00 |
| 629. | Урочище «Солонцы» | | 124,00 |
| 630. | Болото Сорочье | Тавдинский муниципальный округ Свердловской области | 529,00 |
| 631. | Озеро «Белое» с охранной зоной | Артемовский муниципальный округ Свердловской области | 789,90 |

| 1 | 2 | 3 | 4 |
|---|---|---|---|
| 632. | Горные ковыльные степи | | 37,00 |
| 633. | Исетский бор (Спорный бор) | | 198,00 |
| 634. | Участок горных ковыльных степей | | 10,00 |
| 635. | Участок культурной посадки женьшеня | | 0,10 |
| 636. | Вязовые лески | Байкаловский муниципальный район Свердловской области | точечно |
| 637. | Болото Каменское – III | Белоярский муниципальный округ Свердловской области | 364,00 |
| 638. | Березовая дубрава (Березовская дубрава) | Березовский муниципальный округ Свердловской области | 176,87 |
| 639. | Березовский бор | | 50,00 |
| 640. | Крокоитовый шурф | | 0,50 |
| 641. | Сероводородный фонтанирующий источник | | 0,20 |
| 642. | Скалы «Старопышминские» и горные степи | | 15,00 |
| 643. | Шиловский пруд | | 150,00 |
| 644. | Болото «Взвознинское» | Верхнесалдинский муниципальный округ Свердловской области | 247,00 |
| 645. | Скала «Соколиный камень» с окружающими лесами | | 100,00 |
| 646. | Василисина роща | Гаринский муниципальный округ Свердловской области | 0,50 |
| 647. | Иванушкин сад | | 0,50 |
| 648. | Лопатковский кедровник | | 1,00 |
| 649. | Болото Морошечное | муниципальный округ Горноуральский Свердловской области | 128,90 |
| 650. | Болото Паклинское | | 368,00 |
| 651. | Болото Шайтанское в горном узле «Веселые горы» | | 1,00 |
| 652. | Гора «Синяя» | | 503,80 |
| 653. | Болото Ольховское | муниципальное образование муниципальный округ Богданович Свердловской области | 991,00 |
| 654. | Болото Шитовской исток | городской округ Верхняя Пышма Свердловской области | 528,90 |
| 655. | Озеро Балтым с окружающими лесами | | 942,20 |
| 656. | Скалы «Петра Гронского» | | 104,00 |
| 657. | Вязовые уремные леса | муниципальный округ Верхотурский Свердловской области | 3,50 |
| 658. | Отрадненские кедровники | | 15,30 |
| 659. | Усть-Салдинский кедровник | | 30,50 |
| 670. | Болото Вязовское | муниципальный округ Дегтярск Свердловской области | 730,00 |
| 671. | Озеро Бутки | городской округ Красноуфимск Свердловской области | 8,00 |
| 672. | Культуры ели 1910 и 1916 годов | муниципальный округ Первоуральск Свердловской области | 12,00 |
| 673. | Болото Козье | муниципальный округ Ревда Свердловской области | 51,72 |
| 674. | Болото Моховое-Красноярское | | 122,93 |
| 675. | Болото «Шумихинское» | | 60,00 |
| 676. | Гора Воробьиный камень | | 235,00 |
| 677. | Гора Вязовая | | 99,00 |
| 678. | Гора Дед-камень | | 144,00 |
| 679. | Гора Дыроватый камень | | 230,00 |

| 1 | 2 | 3 | 4 |
|---|---|---|---|
| 680. | Исток р. Малый Ик («Платонида») | | 206,00 |
| 681. | Липовая аллея | муниципальный округ Сухой Лог Свердловской области | 2,00 |
| 682. | Вековые лиственницы | городской округ муниципальное образование «город Екатеринбург» | 2,00 |
| 683. | Высокопроизводительные культуры сосны | муниципальный округ Первоуральск Свердловской области | 19,90 |
| 684. | Высокопроизводительные насаждения сосны | | 47,00 |
| 685. | Высокопроизводительные насаждения сосны, березы, ели | | 18,50 |
| 686. | Болото Ольховское | муниципальный округ Ирбитское муниципальное образование Свердловской области | 29,00 |
| 687. | Болото по реке Боровая | | 64,00 |
| 688. | Вязовая роща у д. Бердюгина, Трубина | | 49,00 |
| 689. | Вязовые насаждения у д. Булановой | | 44,00 |
| 690. | Вязовые насаждения у д. Дубская и Кекур в долине р. Ница | | 45,00 |
| 691. | Болото Березовое | Каменский муниципальный округ Свердловской области | 77,00 |
| 692. | Долина р. Камышенка (приток р. Исеть) | | 200,00 |
| 693. | Болото Шумихинское | Качканарский муниципальный округ Свердловской области | 79,00 |
| 694. | Болота У Тихонова озера | Красноуфимский муниципальный округ Свердловской области | 3,40 |
| 695. | Болото Краснопольское | | 2,50 |
| 696. | Болото Лебяжинское | | 270,00 |
| 697. | Болото Усть – Баякское | | 150,00 |
| 698. | Бугалышские горные и ковыльные степи | | 4,00 |
| 699. | Дубрава в Романятском логу | | 5,00 |
| 700. | Липовый осколок | | 9,10 |
| 701. | Шуртановская дубрава | | 5,00 |
| 702. | Болото Мостовское | Кушвинский муниципальный округ Свердловской области | 200,00 |
| 703. | Вязовые насаждения в черте г. Ирбита | Городской округ «город Ирбит» Свердловской области | 50,00 |
| 704. | Кедровник в истоках р. Нотиха | муниципальный округ город Нижний Тагил Свердловской области | 14,00 |
| 705. | Участок вязово-кленовых древостоев | Красноуфимский муниципальный округ Свердловской области | 3,00 |
| 706. | Участок горной степи | | 11,00 |
| 707. | Гнездо беркута | муниципальный округ город Нижний Тагил Свердловской области | 606,00 |
| 708. | Болото Шокуровское | Нижнесергинский муниципальный район Свердловской области | 42,00 |
| 709. | Большой карстовый провал (Федотов) | | 1,00 |
| 710. | Участки вековых лиственниц | | 130,00 |

| 1 | 2 | 3 | 4 |
|---|---|---|---|
| 711. | Болото Владимирское | Новолялинский муниципальный округ Свердловской области | 721,00 |
| 712. | Болото Чащевитое | | 542,00 |
| 713. | Болото Чистое | | 908,00 |
| 714. | Павдинский естественный горный кедровник | | 648,00 |
| 715. | Высокопродуктивное насаждение сосны | Пышминский муниципальный округ Свердловской области | 186,00 |
| 716. | Кедровник на Таньковском болоте | Серовский муниципальный округ Свердловской области | 384,00 |
| 717. | Красноярский кедровник | | 37,50 |
| 718. | Сосьвинский старицы | | 289,00 |
| 719. | Филькинский сосняк-I | | 28,00 |
| 720. | Филькинский сосняк-II | | 5,10 |
| 721. | Болото Тимкинский рям | Слободо-Туринский муниципальный район Свердловской области | 52,00 |
| 722. | Вязовые лески по р. Сарапулка | | точечно |
| 723. | Деревья вяза гладкого | | 0,20 |
| 724. | Веселый увал | Сысертский муниципальный округ Свердловской области | 520,40 |
| 725. | Вязовые лески и одиночные деревья вяза гладкого | Таборинский муниципальный район Свердловской области | 80,40 |
| 726. | Болото Кунгурское | Талицкий муниципальный округ Свердловской области | 178,10 |
| 727. | Болото Медвежий Рям | | 46,90 |
| 728. | Болото Суховский Рям | | 20,00 |
| 729. | Бор-зеленомошник | | 22,90 |
| 730. | Образцовые культуры ели сибирской | | 13,70 |
| 731. | Образцовые культуры лиственницы сибирской | | 3,80 |
| 732. | Старинные образцовые культуры ели | | 5,70 |
| 733. | Ветлачихинский пруд | Тугулымский муниципальный округ Свердловской области | 227,00 |
| 734. | Гуринское озеро с окружающими лесами | | 77,00 |
| 735. | Лагушинский бор | | 39,00 |
| 736. | Участки сосновых боров с вереском обыкновенным | | 186,00 |
| 737. | Вязовые лески и одиночные деревья вяза гладкого в пойме р. Тура | Туринский муниципальный округ Свердловской области | точечно |
| 738. | Лебедевский ельник | | 157,00 |
| 739. | Неждановский кедровник | | 7,30 |
| 740. | Болото Долгое Малое | Красноуфимский муниципальный округ Свердловской области | 4,00 |
| 741. | Лесные парки, дендрологические парки и ботанические сады | | |
| 742. | Лесной парк «Махонин Мыс» | муниципальный округ Нижняя Салда Свердловской области | 959,08 |
| 743. | Гора «Белая» с покрывающими ее лесами | муниципальный округ город Нижний Тагил Свердловской области | 140,01 |
| 744. | Оброшинский лесной парк | городской округ муниципальное образование «город Екатеринбург» | 620,65 |
| 745. | Железнодорожный лесной парк | | 516,37 |
| 746. | Шувакишский лесной парк | | 2008,57 |

| 1 | 2 | 3 | 4 |
|---|---|---|---|
| 747. | Нижне-Исетский лесной парк | | 1585,74 |
| 748. | Лесной парк культуры и отдыха имени Маяковского | | 97,09 |
| 749. | Уктусский лесной парк | | 413,67 |
| 750. | Калиновский лесной парк | | 1128,46 |
| 751. | Южный лесной парк | | 2129,17 |
| 752. | Шарташский лесной парк | | 719,56 |
| 753. | Мало-Истокский лесной парк | | 10,80 |
| 754. | Московский лесной парк | | 319,77 |
| 755. | Санаторный лесной парк | | 492,63 |
| 756. | Карасье-Озерский лесной парк | | 516,61 |
| 757. | Лесной парк Лесоводов России | | 868,81 |
| 758. | Лесной парк «Большой Мыс» | Верхнесалдинский муниципальный округ Свердловской области | 189,80 |
| 759. | Юго-Западный лесной парк | городской округ муниципальное образование «город Екатеринбург» | 575,21 |
| 760. | Лесной парк им. 50-летия Октября | Новолялинский муниципальный округ Свердловской области | 35,00 |
| 761. | Парк-дендрарий Талицкого лесотехникума | Талицкий муниципальный округ Свердловской области | 5,70 |
| 762. | Ботанический сад УрО РАН | городской округ муниципальное образование «город Екатеринбург» | 50,00 |
| 763. | Дендрологический парк-выставка по адресу: ул. 8 Марта, д. 37А | | 7,00 |
| 764. | Дендрологический парк-выставка по адресу: ул. Первомайская, д. 87 | | 9,90 |
| 765. | Ботанический сад Уральского федерального университета им. Б.Н. Ельцина | | 27,00 |
| 766. | Северский дендросад | | 3,90 |
| 767. | Уральский сад лечебных культур им. Л.И. Вигорова | | 11,90 |
| 768. | Ландшафтные заказники | | |
| 769. | «Волчихинское водохранилище с окружающими лесами» | муниципальный округ Первоуральск Свердловской области | 10 743,00 |
| 770. | «Озеро Куртугуз с охранной зоной» | муниципальное образование муниципальный округ Богданович Свердловской области | 1845,00 |
| 771. | «Сабарский» | Артинский муниципальный округ Свердловской области | 8165,00 |
| 772. | «Черноисточинский пруд с Ушковской канавой и окружающими лесами» | муниципальный округ Горноуральский, Свердловской области, Кировградский муниципальный округ Свердловской области | 5794,00 |
| 773. | «Болота Чистое-Алапаевское и Строкинское» | муниципальный округ муниципальное образование Алапаевское Свердловской области | 7657,00 |

| 1 | 2 | 3 | 4 |
|---|---|---|---|
| 774. | «Болото Шитовское» | городской округ Верхняя Пышма Свердловской области | 5409,00 |
| 775. | «Озеро Исетское с окружающими лесами» | городской округ Верхняя Пышма Свердловской области, муниципальный округ Среднеуральск Свердловской области | 4738,00 |
| 776. | «Болото Ступинское» | муниципальный округ Верхотурский Свердловской области | 1991,00 |
| 777. | «Добровольский тракт» | муниципальный округ Махнёвское муниципальное образование Свердловской области, муниципальный округ Верхотурский Свердловской области | 8325,00 |
| 778. | «Болото Водяное – Глухое» | муниципальный округ Первоуральск Свердловской области | 1700,00 |
| 779. | «Леса на географической границе Европы и Азии» | | 2296,31 |
| 780. | «Гора Шутун-камень» | муниципальный округ Ревда Свердловской области, Нижнесергинский муниципальный район Свердловской области | 3806,00 |
| 781. | «Озеро Ирбитское и болото Гладкое» | муниципальный округ Сухой Лог Свердловской области | 7408,00 |
| 782. | «Ботанический заказник по охране редких видов орхидей» | городской округ муниципальное образование «город Екатеринбург» | 540,00 |
| 783. | «Верхне-Макаровское водохранилище с окружающими лесами» | городской округ муниципальное образование «город Екатеринбург», Полевской муниципальный округ Свердловской области | 6737,17 |
| 784. | «Озеро Аятское с окружающими лесами» | Невьянский муниципальный округ Свердловской области | 12 920,66 |
| 785. | «Болото Каменное» | Ивдельский муниципальный округ Свердловской области | 4431,00 |
| 786. | «Большая Умпия» | | 5679,00 |
| 787. | «Вижайские скалы» | | 980,00 |
| 788. | «Ивдельские скалы» | | 1189,00 |
| 789. | «Ивдельский» | | 140 618,19 |
| 790. | «Болота Суварыш, Пышминское, Еланское» | Камышловский муниципальный район Свердловской области | 8996,00 |
| 791. | «Нижнеиргинская дубрава» | Красноуфимский муниципальный округ Свердловской области | 1176,00 |
| 792. | «Гора Камешок» | муниципальный округ город Нижний Тагил Свердловской области | 1800,00 |
| 793. | «Озеро Таватуй и Верх-Нейвинское водохранилище с окружающими лесами» | Невьянский муниципальный округ Свердловской области, Новоуральский городской округ Свердловской области, городской округ Верх-Нейвинский Свердловской области | 15 329,74 |
| 794. | «Гора Саранная» | Нижнетуринский муниципальный округ Свердловской области | 2511,00 |
| 795. | «Режевской» | Режевской муниципальный округ Свердловской области | 39 500,00 |
| 796. | «Болото Боковое» | | 1622,00 |
| 797. | «Болото Гимчинское» | Слободо-Туринский муниципальный район Свердловской области | 1558,00 |
| 798. | «Болото Тегенское» | | 10 232,00 |
| 799. | Орнитологический заказник по охране места гнездования | Сысертский муниципальный округ Свердловской области | 230,00 |

| 1 | 2 | 3 | 4 |
|---|---|---|---|
| | орла-могильника «Сысертский» | | |
| 800. | «Озеро Дикое» | Таборинский муниципальный район Свердловской области | 4073,00 |
| 801. | «Болото Томское» | | 3126,00 |
| 802. | «Болото Фирулевское» | | 1527,00 |
| 803. | «Среднинский бор» | Тавдинский муниципальный округ Свердловской области | 8209,00 |
| 804. | «Болото Самохваловское» | Тугулымский муниципальный округ Свердловской области | 5715,00 |
| 805. | «Пелымскмй туман» | Гаринский муниципальный округ Свердловской области | 26 996,00 |
| 806. | «Болото Термигуль» | Слободо-Туринский муниципальный район Свердловской области | 4787,00 |
| 807. | Зоологические охотничьи заказники | | |
| 808. | «Байкаловский» | Байкаловский муниципальный район Свердловской области | 20 000,00 |
| 809. | «Богдановичский им. А.А. Киселева» | Белоярский муниципальный округ Свердловской области, муниципальное образование муниципальный округ Богданович Свердловской области, Каменский муниципальный округ Свердловской области | 57 394,22 |
| 810. | «Гаринский» | Гаринский муниципальный округ Свердловской области, Сосьвинский муниципальный округ Свердловской области, Серовский муниципальный округ Свердловской области | 11 400,00 |
| 811. | «Ирбитский» | муниципальный округ Ирбитское муниципальное образование Свердловской области | 66 000,00 |
| 812. | «Камышловский» | Камышловский городской округ Свердловской области | 32 915,97 |
| 813. | «Лангурский» | Серовский муниципальный округ Свердловской области | 16 000,00 |
| 814. | «Пелымский» | Гаринский муниципальный округ Свердловской области | 28 000,00 |
| 815. | «Пышминский» | Пышминский муниципальный округ Свердловской области | 45 300,00 |
| 816. | «Сергинский» | Нижнесергинский муниципальный район Свердловской области | 17 865,30 |
| 817. | «Слободо-Туринский» | Слободо-Туринский муниципальный район Свердловской области | 13 750,00 |
| 818. | «Таборинский» | Таборинский муниципальный район Свердловской области | 7700,00 |
| 819. | «Тошемский» | Ивдельский муниципальный округ Свердловской области | 113 519,60 |
| 820. | «Тугулымский» | Тугулымский муниципальный округ Свердловской области | 16 880,00 |
| 821. | «Шалинский» | Шалинский муниципальный округ Свердловской области, Нижнесергинский муниципальный район Свердловской области | 6000,00 |
| 822. | «Юрмычский им. А.В. Григорьева» | муниципальный округ Ирбитское муниципальное образование Свердловской области, Камышловский муниципальный район Свердловской области, | 19 400,00 |

| 1 | 2 | 3 | 4 |
|---|---|---|---|
| | | Пышминский муниципальный округ Свердловской области | |
| 823. | «Янсаевский» | муниципальный округ муниципальное образование Алапаевское Свердловской области | 200 000,00 |
| 824. | Природные парки | | |
| 825. | «Оленьи ручьи» | Нижнесергинский муниципальный район Свердловской области | 18 871,00 |
| 826. | «Река Чусовая» (Висимский и Чусовской участки) | муниципальный округ город Нижний Тагил Свердловской области, муниципальный округ Горноуральский, Шалинский муниципальный округ Свердловской области, муниципальный округ Староуткинск Свердловской области | 103 438,56 |
| 827. | «Бажовские места» | Сысертский муниципальный округ Свердловской области | 61 442,64 |
| 828. | Особо охраняемые природные территории федерального значения | | |
| 829. | Природный биосферный заповедник «Висимский» | муниципальный округ город Нижний Тагил Свердловской области, Кировградский муниципальный округ Свердловской области, муниципальный округ Верхний Тагил Свердловской области | 33 508,84 |
| 830. | Заповедник «Денежкин Камень» | Ивдельский муниципальный округ Свердловской области, Североуральский муниципальный округ Свердловской области | 80 135,01 |
| 831. | Национальный парк «Припышминские боры» | Тугулымский муниципальный округ Свердловской области, Талицкий муниципальный округ Свердловской области | 49 366,00 |
| 832. | Охранная зона государственного природного заповедника «Вишерский» | Ивдельский муниципальный округ Свердловской области | 8,6308 |
| 833. | Зеленые зоны | | |
| 834. | Зеленая зона | Артемовский городской округ Свердловской области | 3445,20 |
| 835. | Зеленая зона | Асбестовский муниципальный округ Свердловской области | 5605,50 |
| 836. | Зеленая зона | Ачитский муниципальный округ Свердловской области | 2702,30 |
| 837. | Зеленая зона | Белоярский муниципальный округ Свердловской области | 8155,00 |
| 838. | Зеленая зона | Березовский городской округ Свердловской области | 4133,00 |
| 839. | Зеленая зона | Бисертский муниципальный округ Свердловской области | 16 184,70 |
| 840. | Зеленая зона | Верхнесалдинский муниципальный округ Свердловской области | 1494,90 |
| 841. | Зеленая зона | Волчанский муниципальный округ Свердловской области | 2000,70 |
| 842. | Зеленая зона | муниципальный округ Горноуральский Свердловской области | 24 020,70 |
| 843. | Зеленая зона | Каменск-Уральский городской округ Свердловской области | 24,50 |

| 1 | 2 | 3 | 4 |
|---|---|---|---|
| 844. | Зеленая зона | муниципальный округ город Нижний Тагил Свердловской области | 15 401,80 |
| 845. | Зеленая зона | городской округ «Город Лесной» Свердловской области | 4858,10 |
| 846. | Зеленая зона | Муниципальный округ муниципальное образование город Алапаевск | 13 831,90 |
| 847. | Зеленая зона | муниципальное образование муниципальный округ Богданович Свердловской области | 21 434,50 |
| 848. | Зеленая зона | городской округ Верхнее Дуброво Свердловской области | 2564,70 |
| 849. | Зеленая зона | муниципальный округ Верхний Тагил Свердловской области | 4938,00 |
| 850. | Зеленая зона | городской округ Верхняя Пышма Свердловской области | 23 062,80 |
| 851. | Зеленая зона | Городской округ Верхняя Тура Свердловской области | 6456,50 |
| 852. | Зеленая зона | муниципальный округ Верхотурский Свердловской области | 4959,70 |
| 853. | Зеленая зона | муниципальный округ Дегтярск Свердловской области | 42,80 |
| 854. | Зеленая зона | муниципальный округ Заречный Свердловской области | 6006,80 |
| 855. | Зеленая зона | городской округ ЗАТО Свободный Свердловской области | 8,60 |
| 856. | Зеленая зона | муниципальный округ Карпинск Свердловской области | 3142,00 |
| 857. | Зеленая зона | муниципальный округ Краснотурьинск Свердловской области | 22,00 |
| 858. | Зеленая зона | муниципальный округ Красноуральск Свердловской области | 6662,50 |
| 859. | Зеленая зона | городской округ Красноуфимск Свердловской области | 53,30 |
| 860. | Зеленая зона | муниципальный округ Нижняя Салда Свердловской области | 1063,90 |
| 861. | Зеленая зона | муниципальный округ Первоуральск Свердловской области | 15 643,90 |
| 862. | Зеленая зона | муниципальный округ Ревда Свердловской области | 9430,90 |
| 863. | Зеленая зона | муниципальный округ Среднеуральск Свердловской области | 513,70 |
| 864. | Зеленая зона | муниципальный округ Сухой Лог Свердловской области | 24 682,50 |
| 865. | Зеленая зона | Ивдельский муниципальный округ Свердловской области | 2037,40 |
| 866. | Зеленая зона | муниципальный округ Ирбитское муниципальное образование Свердловской области | 331,80 |
| 867. | Зеленая зона | Каменский муниципальный округ Свердловской области | 18 314,60 |
| 868. | Зеленая зона | Камышловский муниципальный район Свердловской области | 2846,30 |
| 869. | Зеленая зона | Качканарский муниципальный округ Свердловской области | 4577,40 |
| 870. | Зеленая зона | Кировградский муниципальный округ Свердловской области | 15 746,70 |

| 1 | 2 | 3 | 4 |
|---|---|---|---|
| 871. | Зеленая зона | Кушвинский муниципальный округ Свердловской области | 8791,70 |
| 872. | Зеленая зона | городской округ муниципальное образование «город Екатеринбург» | 52,60 |
| 873. | Зеленая зона | муниципальный округ муниципальное образование Алапаевское Свердловской области | 8949,70 |
| 874. | Зеленая зона | Городской округ «город Ирбит» Свердловской области | 970,70 |
| 875. | Зеленая зона | Красноуфимский муниципальный округ Свердловской области | 6819,40 |
| 876. | Зеленая зона | Невьянский муниципальный округ Свердловской области | 6166,40 |
| 877. | Зеленая зона | Нижнесергинский муниципальный район Свердловской области | 14 260,50 |
| 878. | Зеленая зона | | 7146,00 |
| 879. | Зеленая зона | Новолялинский муниципальный округ Свердловской области | 14 701,40 |
| 880. | Зеленая зона | Новоуральский городской округ Свердловской области | 378,50 |
| 881. | Зеленая зона | Полевской муниципальный округ Свердловской области | 8929,80 |
| 882. | Зеленая зона | Пышминский муниципальный округ Свердловской области | 177,00 |
| 883. | Зеленая зона | Режевской муниципальный округ Свердловской области | 1628,50 |
| 884. | Зеленая зона | Североуральский муниципальный округ Свердловской области | 9933,40 |
| 885. | Зеленая зона | Серовский муниципальный округ Свердловской области | 10 206,80 |
| 886. | Зеленая зона | Сосьвинский муниципальный округ Свердловской области | 8033,50 |
| 887. | Зеленая зона | Сысертский муниципальный округ Свердловской области | 6735,50 |
| 888. | Зеленая зона | Талицкий муниципальный округ Свердловской области | 5866,50 |
| 889. | Зеленая зона | Тугулымский муниципальный округ Свердловской области | 116,20 |
| 890. | Зеленая зона | Туринский муниципальный округ Свердловской области | 3246,60 |
| 891. | Зеленая зона | Шалинский муниципальный округ Свердловской области | 3043,20 |
| 892. | Лесопарковые зоны | | |
| 893. | Лесопарковая зона | Арамильский городской округ Свердловской области | 478,00 |
| 894. | Лесопарковая зона | Артемовский городской округ Свердловской области | 16 888,30 |
| 895. | Лесопарковая зона | | 13 393,30 |
| 896. | Лесопарковая зона | Асбестовский муниципальный округ Свердловской области | 28 057,20 |
| 897. | Лесопарковая зона | Ачитский муниципальный округ Свердловской области | 10 410,50 |
| 898. | Лесопарковая зона | Байкаловский муниципальный район Свердловской области | 891,40 |
| 899. | Лесопарковая зона | Белоярский муниципальный округ Свердловской области | 9487,00 |
| 900. | Лесопарковая зона | Березовский городской округ Свердловской области | 55 069,10 |

| 1 | 2 | 3 | 4 |
|---|---|---|---|
| 901. | Лесопарковая зона | Верхнесалдинский муниципальный округ Свердловской области | 9002,50 |
| 902. | Лесопарковая зона | Волчанский муниципальный округ Свердловской области | 8516,30 |
| 903. | Лесопарковая зона | Гаринский муниципальный округ Свердловской области | 13 140,70 |
| 904. | Лесопарковая зона | муниципальный округ Горноуральский Свердловской области | 54 661,40 |
| 905. | Лесопарковая зона | Каменск-Уральский городской округ Свердловской области | 23,40 |
| 906. | Лесопарковая зона | муниципальный округ город Нижний Тагил Свердловской области | 50 929,60 |
| 907. | Лесопарковая зона | городской округ «Город Лесной» Свердловской области | 2450,10 |
| 908. | Лесопарковая зона | Муниципальный округ город Алапаевск Свердловской области | 12 915,70 |
| 909. | Лесопарковая зона | муниципальное образование муниципальный округ Богданович Свердловской области | 3871,80 |
| 910. | Лесопарковая зона | городской округ Верх-Нейвинский Свердловской области | 3919,90 |
| 911. | Лесопарковая зона | муниципальный округ Верхний Тагил Свердловской области | 6025,40 |
| 912. | Лесопарковая зона | городской округ Верхняя Пышма Свердловской области | 15 024,30 |
| 913. | Лесопарковая зона | Городской округ Верхняя Тура Свердловской области | 3207,90 |
| 914. | Лесопарковая зона | муниципальный округ Верхотурский Свердловской области | 4685,20 |
| 915. | Лесопарковая зона | муниципальный округ Дегтярск Свердловской области | 15 661,60 |
| 916. | Лесопарковая зона | муниципальный округ Заречный Свердловской области | 7087,20 |
| 917. | Лесопарковая зона | городской округ ЗАТО Свободный Свердловской области | 24,40 |
| 918. | Лесопарковая зона | городской округ ЗАТО Уральский Свердловской области | 116,70 |
| 919. | Лесопарковая зона | муниципальный округ Карпинск Свердловской области | 19 487,50 |
| 920. | Лесопарковая зона | муниципальный округ Краснотурьинск Свердловской области | 8112,50 |
| 921. | Лесопарковая зона | муниципальный округ Красноуральск Свердловской области | 8545,30 |
| 922. | Лесопарковая зона | городской округ Красноуфимск Свердловской области | 3013,60 |
| 923. | Лесопарковая зона | муниципальный округ Нижняя Салда Свердловской области | 5080,90 |
| 924. | Лесопарковая зона | муниципальный округ Пелым Свердловской области | 2659,70 |
| 925. | Лесопарковая зона | муниципальный округ Первоуральск Свердловской области | 63 424,30 |
| 926. | Лесопарковая зона | муниципальный округ Ревда Свердловской области | 24 553,20 |
| 927. | Лесопарковая зона | муниципальный округ Среднеуральск Свердловской области | 2910,70 |
| 928. | Лесопарковая зона | муниципальный округ Староуткинск Свердловской области | 1976,70 |

| 1 | 2 | 3 | 4 |
|---|---|---|---|
| 929. | Лесопарковая зона | муниципальный округ Сухой Лог Свердловской области | 13 550,20 |
| 930. | Лесопарковая зона | Ивдельский муниципальный округ Свердловской области | 25 606,00 |
| 991. | Лесопарковая зона | муниципальный округ Ирбитское муниципальное образование Свердловской области | 1870,10 |
| 932. | Лесопарковая зона | Каменский муниципальный округ Свердловской области | 10 241,70 |
| 933. | Лесопарковая зона | Камышловский городской округ Свердловской области | 8,50 |
| 934. | Лесопарковая зона | Камышловский муниципальный район Свердловской области | 2111,60 |
| 935. | Лесопарковая зона | Качканарский муниципальный округ Свердловской области | 4695,50 |
| 936. | Лесопарковая зона | Кировградский муниципальный округ Свердловской области | 13 222,50 |
| 937. | Лесопарковая зона | Кушвинский муниципальный округ Свердловской области | 8510,60 |
| 938. | Лесопарковая зона | Малышевский муниципальный округ Свердловской области | 2425,90 |
| 939. | Лесопарковая зона | муниципальный округ Махнёвское муниципальное образование Свердловской области | 283,80 |
| 940. | Лесопарковая зона | городской округ муниципальное образование «город Екатеринбург» | 624,90 |
| 941. | Лесопарковая зона | муниципальный округ муниципальное образование Алапаевское Свердловской области | 13 573,90 |
| 942. | Лесопарковая зона | Муниципальное образование город Ирбит Свердловской области | 1665,50 |
| 943. | Лесопарковая зона | Красноуфимский муниципальный округ Свердловской области | 21 277,50 |
| 944. | Лесопарковая зона | Невьянский муниципальный округ Свердловской области | 21 035,20 |
| 945. | Лесопарковая зона | Нижнесергинский муниципальный район Свердловской области | 14 289,10 |
| 946. | Лесопарковая зона | Туринский муниципальный округ Свердловской области | 17 254,00 |
| 947. | Лесопарковая зона | Новолялинский муниципальный округ Свердловской области | 24 344,40 |
| 948. | Лесопарковая зона | Новоуральский городской округ Свердловской области | 4217,50 |
| 949. | Лесопарковая зона | Полевской муниципальный округ Свердловской области | 63 502,10 |
| 950. | Лесопарковая зона | Пышминский муниципальный округ Свердловской области | 5525,00 |
| 951. | Лесопарковая зона | Режевской муниципальный округ Свердловской области | 5474,10 |
| 952. | Лесопарковая зона | Рефтинский городской округ Свердловской области | 370,50 |
| 953. | Лесопарковая зона | Североуральский муниципальный округ Свердловской области | 13 722,00 |
| 954. | Лесопарковая зона | Серовский муниципальный округ Свердловской области | 11 530,30 |
| 955. | Лесопарковая зона | Слободо-Туринский муниципальный район Свердловской области | 844,10 |

| 1 | 2 | 3 | 4 |
|---|---|---|---|
| 956. | Лесопарковая зона | Сосьвинский муниципальный округ Свердловской области | 6060,60 |
| 957. | Лесопарковая зона | Сысертский муниципальный округ Свердловской области | 25 785,70 |
| 958. | Лесопарковая зона | Таборинский муниципальный район Свердловской области | 27 248,10 |
| 959. | Лесопарковая зона | Тавдинский муниципальный округ Свердловской области | 15 790,20 |
| 960. | Лесопарковая зона | Талицкий муниципальный округ Свердловской области | 2439,50 |
| 961. | Лесопарковая зона | Тугулымский муниципальный округ Свердловской области | 7956,60 |
| 962. | Лесопарковая зона | Туринский муниципальный округ Свердловской области | 842,60 |
| 963. | Лесопарковая зона | Шалинский муниципальный округ Свердловской области | 16 693,70 |
| 964. | Лесопарковые зеленые пояса | | |
| 965. | Лесопарковый зеленый пояс вокруг г. Верхняя Пышма | городской округ Верхняя Пышма Свердловской области | 684,92 |
| 966. | Лесопарковый зеленый пояс вокруг г. Екатеринбурга | муниципальное образование «город Екатеринбург» | 17 544,92 |
| 967. | Лесопарковый зеленый пояс вокруг г. Первоуральск | муниципальный округ Первоуральск Свердловской области Свердловской области | 1196,34 |
| 968. | Лесопарковый зеленый пояс вокруг г. Ревда | муниципальный округ Ревда Свердловской области | 100,13 |
| 969. | Лесопарковый зеленый пояс вокруг г. Верхняя Пышма | муниципальный округ Среднеуральск Свердловской области | 215,08 |
| 970. | Лесопарковый зеленый пояс вокруг сел: Полдневая, Косой Брод, Станционный-Полевской | Полевской муниципальный округ Свердловской области | 1600,15 |
| 971. | Итого по закрепленным охотничьим угодьям | | 9 728 953,34 |
| 972. | Итого по общедоступным охотничьим угодьям | | 5 940 532,10 |
| 973. | Итого по особо охраняемым природным территориям | | 1 463 811,13 (1 139 312,59)* |
| 974. | Итого по зеленым зонам | | 402 555,70 |
| 975. | Итого по лесопарковым зонам | | 890 296,70 (841 426,68)* |
| | Итого по лесопарковым зеленым поясам | | 21 341,53 |

* С учетом вычета наложений на земли другого типа.

Описания границ закрепленных и общедоступных охотничьих угодий приведены в приложениях № 1 и 2 к настоящей схеме.

Сведения о юридических лицах, осуществляющих деятельность в сфере охотничьего хозяйства на территории Свердловской области, приведены в таблице 45, сведения о правоустанавливающих документах особо охраняемых природных территорий, зеленых и лесопарковых зон и территориях лесопарковых зеленых поясов – в таблице 46.

Таблица 45

**Сведения о юридических лицах и индивидуальных предпринимателях, осуществляющих деятельность в сфере охотничьего хозяйства на территории Свердловской области**

| Номер строки | Юридическое лицо, индивидуальный предприниматель | Номер охотхозяйственного соглашения | Дата заключения охотхозяйственного соглашения | Название закрепленного охотничьего угодья (охотничьего хозяйства) | Площадь (тыс. га) | Местоположение охотничьего угодья |
|---|---|---|---|---|---|---|
| 1 | 2 | 3 | 4 | 5 | 6 | 7 |
| 1. | Региональная общественная организация «Союз охотников и рыболовов Свердловской области» | 26/66/15 | 09.09.2015 | Ачитское | 62,70 | Ачитский муниципальный округ Свердловской области |
| | | 14/66/16 | 16.08.2016 | Сухоложское | 47,40 | муниципальный округ Сухой Лог Свердловской области |
| | | 16/66/16 | 16.08.2016 | Полевское | 47,00 | Полевской муниципальный округ Свердловской области |
| | | 15/66/16 | 16.08.2016 | Боровское | 41,50 | Камышловский муниципальный район Свердловской области, Камышловский городской округ Свердловской области |
| | | 29/66/15 | 15.09.2015 | Богдановичское | 79,00 | муниципальное образование муниципальный округ Богданович Свердловской области |
| | | 25/66/15 | 09.09.2015 | Камышловское | 45,19 | Камышловский муниципальный район Свердловской области, Камышловский городской округ Свердловской области |
| | | 20/66/15 | 11.08.2015 | Иргинское | 39,17 | Красноуфимский муниципальный округ Свердловской области |
| | | 21/66/15 | 11.08.2015 | Саранинское | 39,05 | Красноуфимский муниципальный округ Свердловской области |
| | | 27/66/15 | 09.09.2015 | Кенчурское | 56,80 | Полевской муниципальный округ Свердловской области |
| | | 30/66/15 | 15.09.2015 | Ирбитское | 47,40 | муниципальный округ Сухой Лог Свердловской области |
| | | 16/66/15 | 22.07.2015 | Новоипатовское | 19,30 | Сысертский муниципальный округ Свердловской области |
| | | 15/66/15 | 22.07.2015 | Космаковское | 12,30 | Сысертский муниципальный округ Свердловской области |

| 1 | 2 | 3 | 4 | 5 | 6 | 7 |
|---|---|---|---|---|---|---|
| | | 31/66/15 | 15.09.2015 | Малоистокское | 25,00 | Березовский муниципальный округ Свердловской области, городской округ муниципальное образование «город Екатеринбург» |
| | | 17/66/15 | 22.07.2015 | Терсутское | 34,60 | Сысертский муниципальный округ Свердловской области |
| | | 24/66/15 | 09.09.2015 | Аятское | 36,00 | Режевской муниципальный округ Свердловской области, Невьянский муниципальный округ Свердловской области |
| | | 21/66/12 | 28.12.2012 | Четкаринское | 28,00 | Пышминский муниципальный округ Свердловской области |
| | | 22/66/12 | 28.12.2012 | Маминское | 33,00 | Каменский муниципальный округ Свердловской области |
| | | 8/66/11 | 26.08.2011 | Красногвардейское | 59,37 | Артемовский муниципальный округ Свердловской области |
| | | 9/66/11 | 26.08.2011 | Покровское | 58,27 | Артемовский муниципальный округ Свердловской области |
| | | 17/66/14 | 21.08.2014 | Нижнетуринское | 88,00 | Нижнетуринский муниципальный округ Свердловской области, муниципальный округ Верхотурский Свердловской области |
| | | 08/66/16 | 11.04.2016 | Сажинское | 50,70 | Красноуфимский муниципальный округ Свердловской области |
| | | 18/66/17 | 15.08.2017 | Харловское | 88,00 | муниципальный округ Ирбитское муниципальное образование Свердловской области, Байкаловский муниципальный район Свердловской области, Талицкий муниципальный округ Свердловской области |
| | | 19/66/17 | 15.08.2017 | Бобровское | 99,00 | муниципальный округ муниципальное образование Алапаевское Свердловской области, Артемовский муниципальный округ Свердловской области |
| | | 20/66/17 | 15.08.2017 | Белоярское | 90,50 | Белоярский муниципальный округ Свердловской области, муниципальный округ Заречный Свердловской области, городской округ Верхнее Дуброво Свердловской области |

| 1 | 2 | 3 | 4 | 5 | 6 | 7 |
|---|---|---|---|---|---|---|
| | | 21/66/17 | 15.08.2017 | Косаревское | 50,00 | муниципальный округ Ирбитское муниципальное образование Свердловской области |
| | | 38/66/17 | 04.10.2017 | Рефтинское | 59,80 | муниципальный округ Сухой Лог Свердловской области |
| | | 39/66/17 | 04.10.2017 | Манчажское | 32,17 | Артинский муниципальный округ Свердловской области |
| | | 40/66/17 | 04.10.2017 | Квашнинское | 40,60 | Камышловский муниципальный район Свердловской области |
| | | 41/66/17 | 04.10.2017 | Сосновское | 32,46 | Артинский муниципальный округ Свердловской области |
| | | 42/66/17 | 04.10.2017 | Кировградское | 65,11 | Кировградский муниципальный округ Свердловской области, муниципальный округ Верхний Тагил Свердловской области |
| | | 43/66/17 | 04.10.2017 | Северское | 40,30 | Полевской муниципальный округ Свердловской области |
| | | 44/66/17 | 04.10.2017 | Ницинское | 51,00 | муниципальный округ Ирбитское муниципальное образование Свердловской области |
| | | 45/66/17 | 04.10.2017 | Мурзинское | 58,00 | муниципальный округ Ирбитское муниципальное образование Свердловской области |
| | | 46/66/17 | 04.10.2017 | Знаменское | 60,00 | муниципальный округ Ирбитское муниципальное образование Свердловской области, городской округ «город Ирбит» Свердловской области |
| | | 47/66/17 | 04.10.2017 | Горкинское | 39,00 | муниципальный округ Ирбитское муниципальное образование Свердловской области |
| | | 54/66/17 | 10.10.2017 | Качканарское | 88,90 | Качканарский муниципальный округ Свердловской области, Нижнетуринский муниципальный округ Свердловской области, Новолялинский муниципальный округ Свердловской области |
| | | 55/66/17 | 11.10.2017 | Гуринское | 61,44 | Тугулымский муниципальный округ Свердловской области |

| 1 | 2 | 3 | 4 | 5 | 6 | 7 |
|---|---|---|---|---|---|---|
| | | 56/66/17 | 11.10.2017 | Ертарское | 68,21 | Тугулымский муниципальный округ Свердловской области |
| | | 57/66/17 | 11.10.2017 | Заводоуспенское | 55,52 | Тугулымский муниципальный округ Свердловской области |
| | | 58/66/17 | 11.10.2017 | Тугулымское | 27,18 | Тугулымский муниципальный округ Свердловской области |
| | | 51/66/17 | 10.10.2017 | Байкаловское | 66,00 | Байкаловский муниципальный район Свердловской области |
| | | 52/66/17 | 10.10.2017 | Занинское | 39,00 | Байкаловский муниципальный район Свердловской области |
| | | 53/66/17 | 10.10.2017 | Еланское | 51,70 | Байкаловский муниципальный район Свердловской области |
| | | 61/66/17 | 19.10.2017 | Буткинское | 82,70 | Талицкий муниципальный округ Свердловской области |
| | | 60/66/17 | 19.10.2017 | Талицкое | 49,50 | Талицкий муниципальный округ Свердловской области |
| | | 62/66/17 | 19.10.2017 | Ретинское | 26,70 | Талицкий муниципальный округ Свердловской области |
| 2. | Общество с ограниченной ответственностью «Спортивное охотничье хозяйство «Лялинский Камень» | 17/66/16 | 09.09.2016 | Латанское | 59,92 | Новолялинский муниципальный округ Свердловской области |
| 3. | Первоуральское районное отделение общественной организации Союз охотников и рыболовов Свердловской области | 19/66/18 | 03.08.2018 | Динасовское | 122,00 | муниципальный округ Первоуральск Свердловской области |
| | | 20/66/18 | 03.08.2018 | Волчихинское | 27,00 | муниципальный округ Первоуральск Свердловской области, городской округ муниципальное образование «город Екатеринбург» |
| | | 18/66/18 | 03.08.2018 | Починковское | 21,00 | муниципальный округ Первоуральск Свердловской области, Новоуральский городской округ Свердловской области |
| 4. | Федеральное казенное предприятие «Национальное испытательное объединение «Государственные боеприпасные испытательные полигоны России» (филиал «Нижнетагильский институт испытания металлов») | 10/66/19 | 02.07.2019 | Старатель | 27,86 | муниципальный округ Горноуральский Свердловской области, муниципальный округ Нижняя Салда Свердловской области |

| 1 | 2 | 3 | 4 | 5 | 6 | 7 |
|---|---|---|---|---|---|---|
| 5. | Региональная общественная организация «Лесной охотник и рыболов Свердловской области» | 8/66/15 | 21.04.2015 | Исовское | 104,00 | городской округ «Город Лесной» Свердловской области, Нижнетуринский муниципальный округ Свердловской области, Новолялинский муниципальный округ |
| 6. | Общество с ограниченной ответственностью «СУСАНСКОЕ» | 31/66/17 | 19.09.2017 | Сусанское (Тайга) | 30,77 | Муниципальный округ город Алапаевск Свердловской области |
| 7. | Общество с ограниченной ответственностью «НЕЙВА» | 02/66/18 | 16.01.2018 | Алапаевское | 16,30 | муниципальный округ муниципальное образование Алапаевское Свердловской области, Муниципальный округ город Алапаевск Свердловской области |
| 8. | Общество с ограниченной ответственностью «Строймонтаж» | 48/66/17 | 05.10.2017 | Вепрь | 27,01 | Туринский муниципальный округ Свердловской области |
| 9. | Общество с ограниченной ответственностью «Охотничье-спортивное хозяйство «Кордюково» | 65/66/17 | 26.10.2017 | Кордюково | 38,81 | муниципальный округ Верхотурский Свердловской области |
| 10. | Местная общественная организация «Новолялинское отделение региональной общественной организации «Союз охотников и рыболовов Свердловской области» | 12/66/15 | 25.06.2015 | Новолялинское | 36,00 | Новолялинский муниципальный округ Свердловской области |
| | | 11/66/15 | 19.06.2015 | Лялинское | 29,00 | Новолялинский муниципальный округ Свердловской области |
| 11. | Фермерское хозяйство «Шпуровых» | 03/66/20 | 07.07.2020 | Охотпост | 32,02 | Таборинский муниципальный район Свердловской области |
| 12. | Общество с ограниченной ответственностью «Озерный» | 11/66/19 | 03.07.2019 | Озерный | 76,01 | Сосьвинский муниципальный округ Свердловской области |
| 13. | Индивидуальный предприниматель Бухаров Анатолий Владимирович | 37/66/17 | 02.10.2017 | Чистые Пруды | 25,40 | Талицкий муниципальный округ Свердловской области |
| 14. | Общество с ограниченной ответственностью «Сельскохозяйственное предприятие «Кайгородское» | 32/66/17 | 19.09.2017 | Кайгородское | 28,90 | муниципальный округ Горноуральский Свердловской области |
| 15. | Производственный сельскохозяйственный кооператив «Совхоз Накаряковский» | 29/66/17 | 13.09.2017 | Накаряковское | 23,00 | Бисертский муниципальный округ Свердловской области, Нижнесергинский муниципальный район Свердловской области |
| 16. | Государственное бюджетное учреждение Свердловской области «Уральская база авиационной охраны лесов» | 12/66/18 | 28.04.2018 | Охотхозяйство Артинского лесхоза | 73,84 | Артинский муниципальный округ Свердловской области |

| 1 | 2 | 3 | 4 | 5 | 6 | 7 |
|---|---|---|---|---|---|---|
| 17. | Индивидуальный предприниматель Лаптев Евгений Борисович | 75/66/17 | 19.12.2017 | Нижнее | 28,25 | Североуральский муниципальный округ Свердловской области |
| 18. | Общество с ограниченной ответственностью «Юнифреш» | 3/66/19 | 22.03.2019 | Плантация | 60,39 | муниципальный округ Махнёвское муниципальное образование Свердловской области, муниципальный округ муниципальное образование Алапаевское Свердловской области |
| 19. | Общество с ограниченной ответственностью «ЕКАТЕРИНБУРГСКИЕ ТЕРМЫ» | 11/66/17 | 24.04.2017 | Тальминское | 60,50 | Серовский муниципальный округ Свердловской области, Гаринский муниципальный округ Свердловской области |
| 20. | Тавдинское районное отделение общественной организации Союз охотников и рыболовов Свердловской области | 14/66/15 | 20.07.2015 | Тавдинское | 78,86 | Тавдинский муниципальный округ Свердловской области |
| 21. | Общество с ограниченной ответственностью Охотничье хозяйство «Уральский Мрамор» | 34/66/17 | 22.09.2017 | Низова | 18,80 | Тугулымский муниципальный округ Свердловской области |
| 22. | Общество с ограниченной ответственностью Охотничье хозяйство «Соболь» | 13/66/16 | 03.08.2016 | Кумарьинское | 19,20 | Туринский муниципальный округ Свердловской области |
| 23. | Общество с ограниченной ответственностью «СФЕРА» | 15/66/17 | 07.06.2017 | Талымское | 55,53 | муниципальный округ Пелым Свердловской области |
| 24. | Кушвинское районное отделение общественной организации Союз охотников и рыболовов | 67/66/17 | 01.11.2017 | Гороблагодатское | 22,16 | Кушвинский муниципальный округ Свердловской области |
| 25. | Производственный сельскохозяйственный кооператив «Киргишанский» | 6/66/15 | 11.03.2015 | Киргишанское | 23,99 | Бисертский муниципальный округ Свердловской области |
| 26. | Общество с ограниченной ответственностью «Лесоруб» | 20/66/16 | 10.10.2016 | Увальское | 36,15 | Тавдинский муниципальный округ Свердловской области |
| 27. | Общество с ограниченной ответственностью «УралСибЛес» | 64/66/17 | 24.10.2017 | Ясашинское | 14,56 | муниципальный округ муниципальное образование Алапаевское Свердловской области |
| 28. | Общество с ограниченной ответственностью «Охотхозяйство Юрьевское» | 04/66/18 | 31.01.2018 | Юрьевское | 15,70 | муниципальный округ Верхотурский Свердловской области |

| 1 | 2 | 3 | 4 | 5 | 6 | 7 |
|---|---|---|---|---|---|---|
| 29. | Общество с ограниченной ответственностью «Организационно-правовая фирма «ОРС» | 01/66/17 | 09.01.2017 | Мартьяновское | 13,80 | Шалинский муниципальный округ Свердловской области, муниципальный округ город Нижний Тагил Свердловской области |
| 30. | Общество с ограниченной ответственностью Технологии безопасности «АВАН» | 26/ 66/16 | 16.12.2016 | Троицкое | 41,07 | Гаринский муниципальный округ Свердловской области |
| 31. | Общество с ограниченной ответственностью «ВАГЕЛЬ-Авто» | 15/66/15 | 17.08.2015 | Северка | 15,03 | муниципальный округ муниципальное образование Алапаевское Свердловской области |
| 32. | Общество с ограниченной ответственностью «ТОЛКОРП» | 4/66/15 | 23.01.2015 | Толкорп | 43,20 | Гаринский муниципальный округ Свердловской области |
| 33. | Общество с ограниченной ответственностью «ТАЁЖНИК» | 03/66/18 | 26.01.2018 | Таёжник | 22,90 | муниципальный округ Верхотурский Свердловской области |
| 34. | Общество с ограниченной ответственностью «Имение ЛиС» | 23/66/17 | 17.08.2017 | Васильевское | 31,59 | муниципальный округ муниципальное образование Алапаевское Свердловской области |
| 35. | Частное учреждение «Охотничье хозяйство» | 19/66/15 | 31.07.2015 | Черноисточинское | 79,80 | муниципальный округ Горноуральский Свердловской области, муниципальный округ город Нижний Тагил Свердловской области |
| 36. | Общество с ограниченной ответственностью «ИнтерГеология» | 8/66/19 | 28.06.2019 | Демидовское | 10,00 | муниципальный округ город Нижний Тагил Свердловской области |
| 37. | Общество с ограниченной ответственностью «Маркет» | 07/66/16 | 24.03.2016 | Шиханское | 17,82 | муниципальный округ Краснотурьинск Свердловской области |
| 38. | Общество с ограниченной ответственностью «ОХОТНИЧИЙ КЛУБ УРАЛА» | 17/66/19 | 25.11.2019 | Раздолье | 35,56 | Красноуфимский муниципальный округ Свердловской области |
| 39. | Индивидуальный предприниматель Рудаков Игорь Викторович | 36/66/17 | 28.09.2017 | Шумовое | 16,90 | Тугулымский муниципальный округ Свердловской области |
| 40. | Акционерное общество «Научно-Производственная корпорация «Уралвагонзавод» имени Ф.Э. Дзержинского» | 18/66/15 | 30.07.2015 | Новоасбестовское | 120,00 | муниципальный округ Горноуральский Свердловской области |
| 41. | Индивидуальный предприниматель Денисов Сергей Иванович | 11/66/16 | 31.05.2016 | Красноярское | 13,00 | Серовский муниципальный округ Свердловской области |
| 42. | Общество с ограниченной ответственностью «Охотничье хозяйство «Лесной Урал» | 71/66/17 | 16.11.2017 | Лесной Урал | 21,58 | Серовский муниципальный округ Свердловской области |

| 1 | 2 | 3 | 4 | 5 | 6 | 7 |
|---|---|---|---|---|---|---|
| 43. | Общество с ограниченной ответственностью «Верхотурский охотник» | 35/66/17 | 27.09.2017 | Кооппромхоз «Верхотурский» | 80,58 | муниципальный округ Верхотурский Свердловской области |
| 44. | Общество с ограниченной ответственностью «Агрофирма Манчажская» | 33/66/17 | 20.09.2017 | Журавли | 60,35 | Артинский муниципальный округ Свердловской области |
| 45. | Общество с ограниченной ответственностью «ОВК» | 01/66/18 | 15.01.2018 | Мугайское | 6,14 | муниципальный округ Махнёвское муниципальное образование Свердловской области |
| 46. | Общество с ограниченной ответственностью «Роща» | 7/66/15 | 31.03.2015 | Роща | 9,20 | Шалинский муниципальный округ Свердловской области |
| 47. | Общество с ограниченной ответственностью «Стройсервис» | 63/66/17 | 24.10.2017 | Феникс | 49,78 | Слободо-Туринский муниципальный район Свердловской области |
| 48. | Общество с ограниченной ответственностью «СОЮЗ ОХОТНИКОВ И РЫБОЛОВОВ» | 28/66/17 | 29.08.2017 | Простор | 22,30 | Красноуфимский муниципальный округ Свердловской области |
| 49. | Алапаевское районное отделение общественной организации союза охотников и рыболовов Свердловской области | 06/66/18 | 06.02.2018 | Зыряновское | 21,24 | муниципальный округ муниципальное образование Алапаевское, Муниципальный округ город Алапаевск Свердловской области |
| | | 05/66/18 | 06.02.2018 | Махневское | 31,00 | муниципальный округ Махнёвское муниципальное образование Свердловской области |
| | | 17/66/18 | 29.06.2018 | Толмачевское | 60,60 | муниципальный округ муниципальное образование Алапаевское Свердловской области, муниципальный округ город Алапаевск Свердловской области |
| | | 25/66/18 | 17.09.2018 | Верхнесинячихинское | 63,60 | муниципальный округ муниципальное образование Алапаевское Свердловской области |
| 50. | Некоммерческое партнерство «Охотничье хозяйство «Паньшино» | 9/66/15 | 04.06.2015 | Паньшино | 17,86 | муниципальный округ Горноуральский Свердловской области |
| 51. | Местная общественная организация «Каменское межрайонное общество охотников и рыболовов» | 04/66/17 | 19.01.2017 | Рыбниковское | 70,70 | Каменский муниципальный округ Свердловской области, Каменск-Уральский городской округ Свердловской области |
| | | 03/66/17 | 19.01.2017 | Лебяжское | 37,50 | Каменский муниципальный округ Свердловской области, |

| 1 | 2 | 3 | 4 | 5 | 6 | 7 |
|---|---|---|---|---|---|---|
| | | | | | | Каменск-Уральский городской округ Свердловской области |
| 52. | Общество с ограниченной ответственностью «Охотхозяйство Чупинская Дубрава» | 13/66/15 | 20.07.2015 | Чупинская Дубрава | 21,94 | Пышминский муниципальный округ Свердловской области |
| 53. | Региональная общественная организация «Свердловское.областное общество охотников и рыболовов «Динамо» | 28/66/15 | 09.09.2015 | Костоусовское | 38,70 | Режевской муниципальный округ Свердловской области |
| | | 32/66/15 | 17.09.2015 | Пульниковское | 43,70 | Пышминский муниципальный округ Свердловской области, Талицкий муниципальный округ Свердловской области, Камышловский муниципальный район Свердловской области |
| | | 10/66/15 | 13.05.2015 | Кедровское | 12,10 | Шалинский муниципальный округ Свердловской области |
| 54. | Общественная организация «Березовское городское общество охотников и рыболовов» | 23/66/15 | 03.09.2015 | Березовское | 79,75 | Березовский городской округ Свердловской области |
| 55. | Общество с ограниченной ответственностью «Ленком» | 10/66/17 | 14.04.2017 | Нихворское | 31,86 | Гаринский муниципальный округ Свердловской области |
| | | 26/66/17 | 25.08.2017 | Романовское | 39,58 | Туринский муниципальный округ Свердловской области |
| 56. | Общество с ограниченной ответственностью «Медведь» | 10/66/17 | 14.04.2017 | Нихворское | 31,86 | Гаринский муниципальный округ Свердловской области |
| 57. | Туринское местное отделение региональной общественной организации «Союз охотников и рыболовов Свердловской области» | 01/66/16 | 19.01.2016 | Туринское | 200,00 | Туринский муниципальный округ Свердловской области |
| 58. | Акционерное общество «Уралэлектромедь» | 7/66/19 | 03.06.2019 | Харенское | 52,10 | муниципальный округ город Нижний Тагил Свердловской области |
| 59. | Свердловская региональная общественная организация «Верхнепышминское общество охотников и рыболовов» | 09/66/18 | 09.04.2018 | Верхнепышминское | 80,00 | городской округ Верхняя Пышма Свердловской области, городской округ Среднеуральск Свердловской области |
| 60. | Общество с ограниченной ответственностью «Трансрегионлес» | 70/66/17 | 14.11.2017 | Регион | 21,39 | Туринский муниципальный округ |
| 61. | Асбестовское местное отделение региональной общественной | 26/66/18 | 23.10.2018 | Асбестовское | 69,30 | Асбестовский муниципальный округ Свердловской области, |

| 1 | 2 | 3 | 4 | 5 | 6 | 7 |
|---|---|---|---|---|---|---|
| | организации Союз охотников и рыболовов Свердловской области | | | | | городской округ Рефтинский Свердловской области, Малышевский муниципальный округ Свердловской области |
| 62. | Местная общественная организация «Режевское общество охотников и рыболовов» | 24/66/17 | 22.08.2017 | Режевское | 126,50 | Режевской муниципальный округ Свердловской области |
| 63. | Общественная организация Верхнесалдинское районное отделение общественной организации Союз охотников и рыболовов Свердловской области | 22/66/18 | 03.08.2018 | Акинфеевское | 40,85 | муниципальный округ Нижняя Салда Свердловской области |
| | | 23/66/18 | 03.08.2018 | Басьяновское | 56,80 | Верхнесалдинский муниципальный округ Свердловской области |
| | | 21/66/18 | 03.08.2018 | Салдинское | 62,60 | Верхнесалдинский муниципальный округ Свердловской области, муниципальный округ Нижняя Салда Свердловской области |
| 64. | Общество с ограниченной ответственностью «БИОТОП» | 2/66/19 | 22.03.2019 | Серебрянское | 102,20 | муниципальный округ город Нижний Тагил Свердловской области |
| 65. | Общество с ограниченной ответственностью «Алапаевское кооперативное промыслово-охотничье хозяйство» | 49/66/17 | 09.10.2017 | Алапаевское кооперативно-промысловое хозяйство | 79,59 | муниципальный округ Махнёвское муниципальное образование Свердловской области |
| 66. | Общество с ограниченной ответственностью «Макс» | 13/66/19 | 08.07.2019 | Сосьвинское | 44,25 | Сосьвинский муниципальный округ Свердловской области |
| 67. | Общество с ограниченной ответственностью «Фонд Управляющая Жилищная компания «Треста «Свердловскпромстрой» | 07/66/18 | 14.02.2018 | Бисертское | 25,30 | Бисертский муниципальный округ Свердловской области, Нижнесергинский муниципальный район Свердловской области |
| 68. | Общество с ограниченной ответственностью «Торговый дом «Молочные продукты» | 01/66/19 | 16.01.2019 | Восточное | 19,15 | Талицкий муниципальный округ Свердловской области |
| 69. | Общество с ограниченной ответственностью «Хромит» | 1/66/10 | 30.07.2010 | Поляковское | 20,00 | Ачитский муниципальный округ Свердловской области |
| 70. | Общество с ограниченной ответственностью Охотничье хозяйство «Бурый медведь» | 1/66/11 | 31.01.2011 | Бурый медведь | 33,00 | Бисертский муниципальный округ Свердловской области, Нижнесергинский муниципальный район Свердловской области |
| | | 09/66/16 | 27.05.2016 | Савинское | 1,75 | Нижнесергинский муниципальный район Свердловской области |
| 71. | Общество с ограниченной ответственностью «Ураллес» | 2/66/11 | 28.02.2011 | Ураллес | 18,40 | Бисертский муниципальный округ Свердловской области |

| 1 | 2 | 3 | 4 | 5 | 6 | 7 |
|---|---|---|---|---|---|---|
| 72. | Общество с ограниченной ответственностью «Охотничий клуб «Вогульские зори» | 4/66/11 | 12.04.2011 | Вогульские зори | 65,67 | Шалинский муниципальный округ Свердловской области |
| 73. | Общество с ограниченной ответственностью «Корона Урала» | 6/66/11 | 31.05.2011 | Корона Урала | 4,23 | муниципальный округ Первоуральск Свердловской области |
| | | 8/66/11 | 28.05.2012 | на Волчихе | 0,45 | городской округ муниципальное образование «город Екатеринбург» |
| 74. | Общество с ограниченной ответственностью «Диалстроймонтаж» | 7/66/11 | 19.08.2011 | Сосновый бор | 17,39 | Бисертский муниципальный округ Свердловской области, Нижнесергинский муниципальный район Свердловской области |
| 75. | Общество с ограниченной ответственностью «РЕНДЕР» | 10/66/11 | 11.10.2011 | Рендер | 27,40 | муниципальный округ Староуткинск Свердловской области, муниципальный округ город Нижний Тагил Свердловской области |
| 76. | Общество с ограниченной ответственностью «Уральский охотничий Клуб» | 11/66/11 | 10.11.2011 | Сергинское | 11,44 | Нижнесергинский муниципальный район Свердловской области |
| 77. | Производственный кооператив «Лесной» | 12/66/11 | 07.12.2011 | Сарагульское | 48,50 | Туринский муниципальный округ Свердловской области |
| 78. | Общество с ограниченной ответственностью «Беркут-С» | 2/66/12 | 17.02.2012 | Беркут | 31,80 | Туринский муниципальный округ Свердловской области |
| 79. | Общество с ограниченной ответственностью «База УПТК» | 1/66/12 | 27.02.2012 | Тепляковское | 17,43 | Шалинский муниципальный округ Свердловской области |
| 80. | Акционерное общество «Опытное конструкторское бюро «Новатор» | 6/66/12 | 19.04.2012 | Новатор | 28,14 | Шалинский муниципальный округ Свердловской области |
| 81. | Свердловская региональная общественная организация «Екатеринбургское городское общество охотников и рыболовов» | 9/66/12 | 22.06.2012 | Афанасьевское | 64,00 | Ачитский муниципальный округ Свердловской области |
| | | 10/66/12 | 22.06.2012 | Калиновское | 47,00 | Камышловский городской округ Свердловской области, Пышминский муниципальный округ Свердловской области |
| | | 12/66/12 | 29.06.2012 | Зайковское | 50,00 | Муниципальный округ Ирбитское муниципальное образование Свердловской области |
| | | 16/66/12 | 17.08.2012 | Таватуйское | 38,30 | Невьянский муниципальный округ Свердловской области, Новоуральский городской округ Свердловской области |

| 1 | 2 | 3 | 4 | 5 | 6 | 7 |
|---|---|---|---|---|---|---|
| | | 15/66/12 | 17.08.2012 | Кленовское | 48,00 | Нижнесергинский муниципальный район Свердловской области, Бисертский муниципальный округ Свердловской области |
| 82. | Индивидуальный предприниматель Зверева Елена Зотеевна | 11/66/12 | 28.06.2012 | Платоновское | 17,70 | Шалинский муниципальный округ Свердловской области |
| 83. | Общество с ограниченной ответственностью «Охотхозяйство «Дикая утка» | 7/66/12 | 03.07.2012 | Дикоуткинское | 15,04 | Шалинский муниципальный округ Свердловской области |
| 84. | Общество с ограниченной ответственностью «Охотничий клуб «Кремлевские медведи» | 13/66/12 | 13.07.2012 | Кремлёвские медведи | 16,10 | Шалинский муниципальный округ Свердловской области |
| 85. | Общество с ограниченной ответственностью «ЭВЕРЕСТ» | 14/66/12 | 17.08.2012 | Волковское | 44,90 | Артинский муниципальный округ Свердловской области |
| 86. | Общество с ограниченной ответственностью «Охотничье хозяйство «Верхняя и Нижняя Сосновка» | 18/66/12 | 09.10.2012 | Верхняя Сосновка | 1,91 | муниципальный округ город Нижний Тагил Свердловской области |
| | | 19/66/12 | 09.10.2012 | Нижняя Сосновка | 1,61 | муниципальный округ город Нижний Тагил Свердловской области |
| 87. | Общество с ограниченной ответственностью «Охотничье хозяйство «Галашовское» | 17/66/12 | 11.10.2012 | Галашовское | 10,56 | Тугулымский муниципальный округ Свердловской области |
| 88. | Общество с ограниченной ответственностью «ГазУралПром» | 20/66/12 | 26.12.2012 | Белый соболь | 24,00 | Бисертский муниципальный округ Свердловской области |
| 89. | Общество с ограниченной ответственностью «Панорама» | 3/66/13 | 01.04.2013 | Андреевское | 13,87 | Нижнесергинский муниципальный район Свердловской области |
| 90. | Общество с ограниченной ответственностью «Бардымский заказник» | 4/66/13 | 15.04.2013 | Медяки | 17,44 | муниципальный округ Ревда Свердловской области |
| 91. | Общество с ограниченной ответственностью «Тура-Лес» | 6/66/13 | 29.04.2013 | Тура-Лес | 34,55 | Туринский муниципальный округ Свердловской области |
| 92. | Общество с ограниченной ответственностью «ОЗЕРО» | 5/66/13 | 30.04.2013 | Трехозерное | 34,50 | Талицкий муниципальный округ Свердловской области |
| 93. | Общество с ограниченной ответственностью «Квестор» | 7/66/13 | 04.06.2013 | Кулымах | 52,00 | Таборинский муниципальный район Свердловской области |
| 94. | Общество с ограниченной ответственностью «Охотничье хозяйство Светлое» | 8/66/13 | 04.06.2013 | Светлое | 54,92 | Таборинский муниципальный район Свердловской области |

| 1 | 2 | 3 | 4 | 5 | 6 | 7 |
|---|---|---|---|---|---|---|
| 95. | Общество с ограниченной ответственностью «Айва» | 9/66/13 | 27.06.2013 | Светлогорское | 14,89 | Шалинский муниципальный округ Свердловской области |
| 96. | Общество с ограниченной ответственностью Уральская торговая компания «Кедр» | 10/66/13 | 28.06.2013 | УТК – Кедр | 50,00 | Туринский муниципальный округ Свердловской области |
| 97. | Автономная некоммерческая рыболовно-охотничья туристическая организация «Полоз» | 14/66/13 | 16.08.2013 | Полоз | 28,10 | Шалинский муниципальный округ Свердловской области, муниципальный округ город Нижний Тагил Свердловской области |
| 99. | Общество с ограниченной ответственностью Производственное предприятие «Арсенал» | 19/66/13 | 10.10.2013 | Шунут | 19,00 | Нижнесергинский муниципальный район Свердловской области |
| 98. | Общество с ограниченной ответственностью «Металлургпром» | 16/66/13 | 30.08.2013 | Островное | 18,30 | Муниципальный округ город Алапаевск Свердловской области |
| 100. | Общество с ограниченной ответственностью «Ключевское» | 20/66/13 | 30.10.2013 | Ключевское | 8,00 | Ачитский муниципальный округ Свердловской области |
| 101. | Свердловская областная общественная организация инвалидов «Уральский Союз Взаимного Доверия» | 15/66/13 | 06.11.2013 | УСВД | 38,40 | Туринский муниципальный округ Свердловской области |
| 102. | Общество с ограниченной ответственностью «Охотхозяйство «Ница» | 21/66/13 | 30.10.2013 | Ница | 24,50 | Слободо-Туринский муниципальный район Свердловской области |
| | | 02/66/24 | 09.01.2024 | Краснослободское | 16,30 | Слободо-Туринский муниципальный район Свердловской области |
| | | 01/66/24 | 09.01.2024 | Краснополянское | 37,80 | Байкаловский муниципальный район Свердловской области |
| 103. | Общество с ограниченной ответственностью «Шамарское охотхозяйство» | 22/66/13 | 14.11.2013 | Шамарское | 17,01 | Шалинский муниципальный округ Свердловской области |
| 104. | Общество с ограниченной ответственностью «Шалинский охотник» | 24/66/13 | 14.11.2013 | Большой Лип | 23,69 | Шалинский муниципальный округ Свердловской области |
| 105. | Общество с ограниченной ответственностью «Жасмин» | 25/66/13 | 14.11.2013 | Жасмин | 24,20 | Нижнесергинский муниципальный район Свердловской области |
| 106. | Общество с ограниченной ответственностью «Нотиха» | 28/66/13 | 14.11.2013 | Малиновая гора | 10,81 | Шалинский муниципальный округ Свердловской области, |

| 1 | 2 | 3 | 4 | 5 | 6 | 7 |
|---|---|---|---|---|---|---|
| | | | | | | муниципальный округ Староуткинск Свердловской области |
| 107. | Общество с ограниченной ответственностью «Охотник» | 26/66/13 | 15.11.2013 | Охотник | 17,60 | муниципальный округ город Нижний Тагил Свердловской области |
| 108. | Общество с ограниченной ответственностью «Уральский ружейный клуб» | 27/66/13 | 15.11.2013 | Тундра | 13,20 | Туринский муниципальный округ Свердловской области |
| 109. | Общество с ограниченной ответственностью «Бардым» | 29/66/13 | 18.11.2013 | Бардым | 12,50 | Нижнесергинский муниципальный район Свердловской области |
| 110. | Общество с ограниченной ответственностью «ЛЕБЯЖЬЕ» | 1/66/14 | 29.01.2014 | Лебяжье | 18,00 | городской округ Красноуфимск Свердловской области, Красноуфимский муниципальный округ Свердловской области |
| 111. | Общество с ограниченной ответственностью «Научно производственное объединение «Лига-7» | 3/66/14 | 04.02.2014 | Красный Яр | 18,60 | Слободо-Туринский муниципальный район Свердловской области |
| | | 4/66/14 | 04.02.2014 | Большой Кучаж | 15,00 | Слободо-Туринский муниципальный район Свердловской области |
| 112. | Общество с ограниченной ответственностью «Центр недвижимости и права Бажова 57» | 5/66/14 | 24.02.2014 | Вогульское | 25,69 | Шалинский муниципальный округ Свердловской области |
| 113. | Местная общественная организация «Невьянское общество охотников и рыболовов» | 7/66/14 | 07.03.2014 | Невьянское | 76,80 | Невьянский муниципальный округ Свердловской области |
| 114. | Общество с ограниченной ответственностью «САЛАМАК» | 8/66/14 | 20.03.2014 | Саламак | 15,74 | Артинский муниципальный округ Свердловской области |
| 115. | Общество с ограниченной ответственностью «Вада» | 10/66/14 | 23.05.2014 | Голубковское | 11,70 | муниципальный округ муниципальное образование Алапаевское Свердловской области |
| 116. | Индивидуальный предприниматель Деменьшин Михаил Павлович | 11/66/14 | 02.06.2014 | Северское учебно-опытное хозяйство ИП Деменьшина МП | 26,00 | городской округ муниципальное образование «город Екатеринбург», муниципальный округ Первоуральск Свердловской области, городской округ Верхняя Пышма Свердловской области |
| 117. | Общественная организация «Каменское районное общество охотников и рыболовов» «Синарского трубного завода» | 12/66/14 | 04.07.2014 | Колчеданское | 38,18 | Каменский муниципальный округ Свердловской области, Каменск-Уральский городской округ Свердловской области |

| 1 | 2 | 3 | 4 | 5 | 6 | 7 |
|---|---|---|---|---|---|---|
| 118. | Межрегиональная общественная организация Военно-охотничье общество Уральского военного округа | 13/66/14 | 25.07.2014 | Сысертское | 78,90 | Белоярский муниципальный округ Свердловской области, Каменский муниципальный округ Свердловской области, Сысертский муниципальный округ Свердловской области |
| | | 18/66/14 | 25.08.2014 | Уфимское | 40,30 | городской округ Красноуфимск Свердловской области, Красноуфимский муниципальный округ Свердловской области |
| | | 21/66/14 | 19.09.2014 | Порошинское | 27,40 | Камышловский муниципальный район Свердловской области |
| 119. | Общество с ограниченной ответственностью «Притагильское охотхозяйство» | 14/66/14 | 28.07.2014 | Притагильское охотхозяйство | 28,79 | Верхнесалдинский муниципальный округ Свердловской области, муниципальный округ Нижняя Салда Свердловской области |
| 120. | Нижнесергинское районное отделение общественной организации Союз охотников и рыболовов Свердловской области | 15/66/14 | 30.07.2014 | Михайловское | 45,10 | Нижнесергинский муниципальный район Свердловской области |
| | | 16/66/14 | 30.07.2014 | Нижнесергинское | 32,41 | Нижнесергинский муниципальный район Свердловской области, Бисертский муниципальный округ Свердловской области |
| 121. | Ассоциация «Общество развития рациональной охоты и рыболовства «Вепрь» | 19/66/14 | 25.08.2014 | Ассоциация Вепрь | 46,59 | Слободо-Туринский муниципальный район Свердловской области |
| 122. | Общество с ограниченной ответственностью Охотничье-рыболовное хозяйство «Тегень» | 25.08.2014 | 29.05.2014 | Тегень | 34,79 | Слободо-Туринский муниципальный район Свердловской области |
| 123. | Общество с ограниченной ответственностью «Первомайское» | 16/66/19 | 15.07.2019 | Первомайское | 10,50 | Нижнесергинский муниципальный район Свердловской области |
| 124. | Общество с ограниченной ответственностью «Элепром» | 3/66/12 | 12.03.2012 | Тунгус | 22,71 | Туринский муниципальный округ Свердловской области |
| 125. | Общество с ограниченной ответственностью «Айва» | 4/66/12 | 30.03.2012 | Айва-Приз | 39,73 | муниципальный округ Красноуральск Свердловской области |
| 126. | Общество с ограниченной ответственностью ЖДСК «Эталон-Н» | 2/66/13 | 19.03.2013 | Новый Вагиль | 57,63 | Гаринский муниципальный округ Свердловской области |

| 1 | 2 | 3 | 4 | 5 | 6 | 7 |
|---|---|---|---|---|---|---|
| 127. | Общество с ограниченной ответственностью «УралОхота» | 12/66/13 | 23.07.2013 | Синдейское | 28,15 | Гаринский муниципальный округ Свердловской области |
| | | 12/66/17 | 25.04.2017 | Ликинское | 47,90 | Гаринский муниципальный округ Свердловской области |
| 128. | Общество с ограниченной ответственностью «Фабрика» | 17/66/13 | 02.10.2013 | Озерское | 56,80 | Таборинский муниципальный район Свердловской области |
| 129. | Общественная организация «Орджоникидзевское Общество охотников и рыболовов, г. Екатеринбург» | 25/66/16 | 12.12.2016 | Тондольское | 67,75 | Гаринский муниципальный округ Свердловской области |
| 130. | Региональная общественная организация «Новоуральское общество охотников и рыболовов» Свердловской области | 22/66/14 | 28.10.2014 | Верх-Нейвинское | 65,50 | Невьянский муниципальный округ Свердловской области, городской округ Верх-Нейвинский Свердловской области, муниципальный округ Первоуральск Свердловской области |
| | | 23/66/14 | 28.10.2014 | Костинское | 31,00 | муниципальный округ муниципальное образование Алапаевское |
| 131. | Потребительское общество «Кушвинское кооперативно-промысловое охотничье хозяйство» | 24/66/14 | 18.11.2014 | Кушвинское кооперативно–промысловое хозяйство | 99,90 | Городской округ Верхняя Тура Свердловской области, Кушвинский муниципальный округ Свердловской области |
| 132. | Общество с ограниченной ответственностью «ОХОТНИК» | 25/66/14 | 03.12.2014 | Нижнетагильское | 115,31 | муниципальный округ Горноуральский Свердловской области, муниципальный округ город Нижний Тагил Свердловской области |
| 133. | Общество с ограниченной ответственностью Охотничье хозяйство «Радиан» | 26/66/14 | 12.12.2014 | Радиан | 20,88 | Талицкий муниципальный округ Свердловской области |
| 134. | Общество с ограниченной ответственностью «Печатник» | 2/66/15 | 20.01.2015 | Емельяшевское | 35,95 | Туринский муниципальный округ Свердловской области |
| 135. | Общество с ограниченной ответственностью «Акварель» | 3/66/15 | 20.01.2015 | Пореченское | 35,31 | Туринский муниципальный округ Свердловской области |
| 136. | Индивидуальный предприниматель глава крестьянского (фермерского хозяйства) Буньков Алексей Николаевич | 74/66/17 | 19.12.2017 | Крестьянское фермерское хозяйство Бунькова А.Н. | 14,71 | муниципальный округ муниципальное образование Алапаевское Свердловской области |

| 1 | 2 | 3 | 4 | 5 | 6 | 7 |
|---|---|---|---|---|---|---|
| 137. | Общество с ограниченной ответственностью «Берег» | 76/66/17 | 25.12.2017 | Толстовское | 9,40 | муниципальный округ Махнёвское муниципальное образование Свердловской области |
| 138. | Индивидуальный предприниматель Данилов Александр Юрьевич | 6/66/19 | 27.05.2019 | Темновское | 20,00 | Талицкий муниципальный округ Свердловской области |
| 139. | Общество с ограниченной ответственностью Компания «МеталлСнабСбыт» | 73/66/17 | 19.12.2017 | Бедбайка | 16,81 | Слободо-Туринский муниципальный район Свердловской области |
| 140. | Индивидуальный предприниматель Санто Наталья Владимировна | 66/66/17 | 26.10.2017 | Карелинское | 48,90 | муниципальный округ Верхотурский Свердловской области |
| 141. | Общество с ограниченной ответственностью Агентство Недвижимости «Река Света» | 16/66/18 | 13.06.2018 | Каменные Ключи | 12,80 | городской округ Верхняя Пышма Свердловской области |
| 142. | Потребительское общество «Тавдинское кооперативно-промысловое хозяйство» | 11/66/18 | 23.04.2018 | Тавдинское кооперативно-промысловое хозяйство | 79,70 | Тавдинский муниципальный округ Свердловской области |
| 143. | Индивидуальный предприниматель Канонеров Леонид Васильевич | 14/66/19 | 09.07.2019 | Крив | 48,20 | Североуральский муниципальный округ Свердловской области |
| 144. | Индивидуальный предприниматель Крывый Федор Николаевич | 5/66/19 | 22.05.2019 | Кошня | 26,50 | Таборинский муниципальный район Свердловской области |
| 145. | Индивидуальный предприниматель Гаврилов Сергей Николаевич | 50/66/17 | 10.10.2017 | Чонга | 23,37 | Таборинский муниципальный район Свердловской области |
| 146. | Общество с ограниченной ответственностью «РОССЫПЬ» | 24/66/18 | 24.08.2018 | Актайское | 32,51 | муниципальный округ Верхотурский Свердловской области |
| 147. | Общество с ограниченной ответственностью «Центр Комплексной Безопасности» | 02/66/23 | 09.10.2023 | Полдневое | 11,90 | Таборинский муниципальный район Свердловской области |
| 148. | Индивидуальный предприниматель Мосин Александр Александрович | 9/66/19 | 02.07.2019 | Таир | 17,70 | Туринский муниципальный округ Свердловской области |
| 149. | Общество с ограниченной ответственностью «Лесосфера» | 10/66/18 | 23.04.2018 | Нейва | 53,30 | муниципальный округ муниципальное образование Алапаевское Свердловской области |
| 150. | Индивидуальный предприниматель Куроптев Александр Владимирович | 68/66/17 | 10.11.2017 | Дубрава | 7,20 | Тугулымский муниципальный округ Свердловской области |
| 151. | Индивидуальный предприниматель Денисов Денис Викторович | 14/66/18 | 29.05.2018 | Пантелеевское | 22,14 | Гаринский муниципальный округ Свердловской области |
| 152. | Общество с ограниченной ответственностью «ЯСЬВА» | 11/66/13 | 17.07.2013 | Ясьва | 12,81 | муниципальный округ Красноуральск Свердловской области |

| 1 | 2 | 3 | 4 | 5 | 6 | 7 |
|---|---|---|---|---|---|---|
| 153. | Общество с ограниченной ответственностью «ВЕРХОТУРСКОЕ» | 09/66/17 | 13.04.2017 | Верхотурское | 35,90 | муниципальный округ Верхотурский Свердловской области |
| 154. | Общество с ограниченной ответственностью «Ибис» | 4/66/19 | 05.04.2019 | Елинское | 16,18 | Талицкий муниципальный округ Свердловской области |
| 155. | Индивидуальный предприниматель Чуклин Михаил Владимирович | 13/66/13 | 25.07.2013 | Чуклинское | 15,00 | Талицкий муниципальный округ Свердловской области |
| 156. | Индивидуальный предприниматель Устюгов Михаил Владимирович | 2/66/14 | 29.01.2014 | Ермак | 21,61 | Слободо-Туринский муниципальный район Свердловской области |
| 157. | Общество с ограниченной ответственностью «Техлес» | 9/66/14 | 23.05.2014 | Иска | 21,85 | муниципальный округ муниципальное образование Алапаевское Свердловской области, муниципальный округ Махнёвское муниципальное образование Свердловской области |
| 158. | Общество с ограниченной ответственностью «ПОКЛЕВСКОЕ» | 27/66/14 | 16.12.2014 | Поклевское | 17,40 | Талицкий муниципальный округ Свердловской области |
| 159. | Индивидуальный предприниматель Баженов Максим Владимирович | 35/66/15 | 22.10.2015 | Усть-Тылайское | 58,32 | муниципальный округ Карпинск Свердловской области |
| 160. | Общество с ограниченной ответственностью охотничье промысловое хозяйство «Ольвинский Камень» | 36/66/15 | 28.10.2015 | Ольвинское | 37,38 | муниципальный округ Карпинск Свердловской области |
| 161. | Общество с ограниченной ответственностью «Ноюр» | 33/66/15 | 07.10.2015 | Кытлымское | 52,90 | муниципальный округ Карпинск Свердловской области |
| 162. | Общество с ограниченной ответственностью «Актив» | 34/66/15 | 07.10.2015 | Красноуральское | 18,50 | муниципальный округ Красноуральск Свердловской области |
| 163. | Индивидуальный предприниматель Кузницын Николай Александрович | 05/66/16 | 09.03.2016 | Всеволодо-Благодатское | 43,44 | Североуральский муниципальный округ Свердловской области |
| 164. | Общество с ограниченной ответственностью «КУСТ-4» | 06/66/16 | 24.03.2016 | Захарьинское | 27,20 | муниципальный округ муниципальное образование Алапаевское Свердловской области |
| 165. | Общество с ограниченной ответственностью «Старый Вагиль» | 01/66/21 | 23.04.2021 | Старый Вагиль | 72,60 | Гаринский муниципальный округ Свердловской области |
| 166. | Общество с ограниченной ответственностью «Научно-производственное объединение «Плазма-НТ» | 02/66/16 | 17.02.2016 | Нясьминское | 47,30 | Новолялинский муниципальный округ Свердловской области |
| 167. | Общество с ограниченной ответственностью «СОЮЗ» | 03/66/16 | 18.02.2016 | Добринское | 49,34 | Таборинский муниципальный район Свердловской области |

| 1 | 2 | 3 | 4 | 5 | 6 | 7 |
|---|---|---|---|---|---|---|
| 168. | Общество с ограниченной ответственностью «УралЛесХоз» | 10/66/16 | 30.05.2016 | Вагранское | 65,80 | муниципальный округ Карпинск Свердловской области |
| 169. | Общество с ограниченной ответственностью «Строительная техника и технологии» | 12/66/16 | 20.06.2016 | Сабиковское | 28,50 | Шалинский муниципальный округ Свердловской области, муниципальный округ Староуткинск Свердловской области |
| 170. | Общество с ограниченной ответственностью «Урал-Центр» | 01/66/20 | 02.03.2020 | Ервинское | 47,70 | Серовский муниципальный округ Свердловской области, Гаринский муниципальный округ Свердловской области |
| 171. | Общество с ограниченной ответственностью «Кузнецовские Зори» | 19/66/16 | 20.09.2016 | Карагаевское | 51,02 | Гаринский муниципальный округ Свердловской области |
| 172. | Общество с ограниченной ответственностью «Тавдинский речной флот» | 72/66/17 | 23.11.2017 | Каранино | 47,63 | Тавдинский муниципальный округ Свердловской области |
| 173. | Общество с ограниченной ответственностью «ЗЕЛЕНАЯ МИЛЯ» | 28/ 66/16 | 30.12.2016 | Куарское | 15,80 | Шалинский муниципальный округ Свердловской области |
| | | 29/ 66/16 | 30.12.2016 | Саргинское | 44,80 | Шалинский муниципальный округ Свердловской области, муниципальный округ Староуткинск Свердловской области |
| 174. | Общество с ограниченной ответственностью «СИНЕГОРЬЕ» | 06/66/17 | 03.04.2017 | Баранчинское | 42,50 | Кушвинский муниципальный округ Свердловской области, муниципальный округ Горноуральский Свердловской области |
| 175. | Общество с ограниченной ответственностью «ЛесТорг» | 07/66/17 | 07.04.2017 | Азанковское | 38,40 | Тавдинский муниципальный округ Свердловской области |
| 176. | Общество с ограниченной ответственностью Охотничье хозяйство «Вепрь» | 15/66/18 | 08.06.2018 | Кушпайское | 43,40 | Новолялинский муниципальный округ Свердловской области |
| 177. | Общество с ограниченной ответственностью «Акватон» | 30/66/17 | 19.09.2017 | Заимка тихая | 17,20 | Тугулымский муниципальный округ Свердловской области |
| 178. | Общество с ограниченной ответственностью «Развитие территорий» | 16/66/17 | 11.07.2017 | Поздняковское | 35,50 | Новолялинский муниципальный округ Свердловской области |
| 179. | Общество с ограниченной ответственностью «Ревдинское охотхозяйство» | 22/66/17 | 16.08.2017 | Охотхозяйство «Ревда» | 46,80 | муниципальный округ Ревда Свердловской области |

| 1 | 2 | 3 | 4 | 5 | 6 | 7 |
|---|---|---|---|---|---|---|
| | | 59/66/17 | 19.10.2017 | Вязовское | 20,67 | муниципальный округ Дегтярск Свердловской области, муниципальный округ Ревда Свердловской области |
| 180. | Индивидуальный предприниматель Гаврилова Елена Николаевна | 25/66/17 | 25.08.2017 | Николаевское | 10,60 | Талицкий муниципальный округ Свердловской области |
| 181. | Общество с ограниченной ответственностью ОПХ «Отрадново» | 27/66/17 | 28.08.2017 | Отрадново | 37,07 | городской округ Верхотурский Свердловской области |
| 182. | Индивидуальный предприниматель Артемьев Олег Михайлович | 1/66/13 | 19.03.2013 | Федотовское | 32,05 | Гаринский муниципальный округ Свердловской области |
| 183. | Общество с ограниченной ответственностью «ЮКОНСКОЕ» | 15/66/19 | 12.07.2019 | Юконское | 15,74 | муниципальный округ муниципальное образование Алапаевское Свердловской области |
| 184. | Акционерное общество «Урало-Сибирская Промышленная Компания» | 01/66/23 | 03.10.2023 | Красноуфимское | 25,50 | Красноуфимский муниципальный округ Свердловской области |
| 185. | Общество с ограниченной ответственностью «ФРЕГАТ-2000» | 03/66/24 | 23.10.2024 | Козинское | 17,90 | Нижнесергинский муниципальный район Свердловской области |
| 186. | Общество с ограниченной ответственностью «ОХОТРЕСУРС» | 04/66/24 | 30.10.2024 | Князевское | 27,90 | Тавдинский муниципальный округ Свердловской области |
| 187. | Общество с ограниченной ответственностью «Маркетинг Ойл» | 05/66/24 | 18.11.2024 | Камышинское | 20,60 | Тавдинский муниципальный округ Свердловской области |
| 188. | Общество с ограниченной ответственностью «АРИЙ» | 23/66/13 | 14.11.2013 | Каргинское | 48,10 | Ачитский муниципальный округ Свердловской области |

Таблица 46

**Особо охраняемые природные территории федерального значения, природные парки, государственные заказники и лесные парки Свердловской области, имеющие ограничения ограничение для осуществления охоты и ведения охотничьего хозяйства**

| Номер строки | Природоохранное учреждение | Название особо охраняемой природной территории | Площадь (тыс. га) | Местоположение |
|---|---|---|---|---|
| 1 | 2 | 3 | 4 | 5 |
| 1. | Федеральное государственное бюджетное учреждение «Государственный природный заповедник «Денежкин Камень» | государственный природный заповедник «Денежкин Камень» | 80,13 | Ивдельский муниципальный округ Свердловской области, Североуральский муниципальный округ Свердловской области |
| 2. | Федеральное государственное бюджетное учреждение «Государственный природный заповедник «Вишерский» | государственный природный заповедник «Вишерский» (охранная зона государственного природного заповедника «Вишерский») | 8,6308 | Ивдельский муниципальный округ Свердловской области |
| 3. | Государственное бюджетное учреждение «Висимский государственный природный биосферный заповедник» | Висимский государственный природный биосферный заповедник | 33,51 | муниципальный округ город Нижний Тагил Свердловской области, Кировградский городской округ Свердловской области, городской округ Верхний Тагил Свердловской области |
| 4. | Федеральное государственное бюджетное учреждение «Национальный парк «Припышминские боры» | национальный парк «Припышминские боры» | 49,37 | Тугулымский муниципальный округ Свердловской области, Талицкий муниципальный округ Свердловской области |
| 5. | Государственное бюджетное учреждение Свердловской области «Природный парк «Оленьи ручьи» | природный парк «Оленьи ручьи» | 18,87 | Нижнесергинский муниципальный район Свердловской области |

| 1 | 2 | 3 | 4 | 5 |
|---|---|---|---|---|
| 6. | Государственное бюджетное учреждение Свердловской области «Природный парк «Река Чусовая» | природный парк «Река Чусовая» | 103,44 | муниципальный округ город Нижний Тагил Свердловской области, муниципальный округ Горноуральский Свердловской области, Шалинский муниципальный округ Свердловской области, муниципальный округ Староуткинск Свердловской области |
| 7. | Государственное бюджетное учреждение Свердловской области «Природный парк «Бажовские места» | природный парк «Бажовские места» | 61,44 | Сысертский муниципальный округ Свердловской области |
| 8. | Государственное бюджетное учреждение Свердловской области «Природно-минералогический заказник «Режевской» | природно-минералогический заказник «Режевской» | 39,50 | городской округ Режевской Свердловской области |
| 9. | Государственное бюджетное учреждение Свердловской области «Дирекция по охране государственных зоологических охотничьих заказников и охотничьих животных в Свердловской области» | государственный зоологический охотничий заказник областного значения «Слободо-Туринский» | 13,75 | Слободо-Туринский муниципальный район Свердловской области |
| | | государственный зоологический охотничий заказник областного значения «Тугулымский» | 16,88 | Тугулымский муниципальный округ Свердловской области |
| | | государственный зоологический охотничий заказник областного значения «Пелымский» | 28,00 | Гаринский муниципальный округ Свердловской области |
| | | ландшафтный заказник «Пелымский туман» | 27,00 | Гаринский муниципальный округ Свердловской области |
| | | ландшафтный заказник «Добровольский тракт» | 8,32 | муниципальный округ Верхотурский Свердловской области, муниципальный округ Махнёвское муниципальное образование Свердловской области |

| 1 | 2 | 3 | 4 | 5 |
|---|---|---|---|---|
| | | государственный зоологический охотничий заказник областного значения «Ирбитский» | 66,00 | муниципальный округ Ирбитское муниципальное образование Свердловской области |
| | | государственный зоологический охотничий заказник областного значения «Янсаевский» | 200,00 | муниципальный округ муниципальное образование Алапаевское Свердловской области |
| | | государственный зоологический охотничий заказник областного значения «Камышловский» | 32,92 | Камышловский городской округ Свердловской области |
| | | государственный зоологический охотничий заказник областного значения «Сергинский» | 17,87 | Нижнесергинский муниципальный район Свердловской области |
| | | государственный зоологический охотничий заказник областного значения «Пышминский» | 45,30 | Пышминский муниципальный округ Свердловской области |
| | | государственный зоологический охотничий заказник областного значения «Богдановичский имени А.А. Киселева» | 57,39 | Белоярский муниципальный округ Свердловской области, муниципальное образование муниципальный округ Богданович Свердловской области, Каменский муниципальный округ Свердловской области |
| | | государственный зоологический охотничий заказник областного значения «Лангурский» | 16,00 | Серовский муниципальный округ Свердловской области |
| | | государственный зоологический охотничий заказник областного значения «Байкаловский» | 20,00 | Байкаловский муниципальный район Свердловской области, Слободо-Туринский район Свердловской области |
| | | государственный природный зоологический заказник областного значения «Тошемский» | 113,5196 | Ивдельский муниципальный округ Свердловской области |
| | | государственный зоологический | 19,40 | муниципальный округ Ирбитское |

| 1 | 2 | 3 | 4 | 5 |
|---|---|---|---|---|
| | | охотничий заказник областного значения «Юрмычский имени А.В. Григорьева» | | муниципальное образование Свердловской области, Камышловский муниципальный район Свердловской области, Пышминский муниципальный округ Свердловской области |
| | | государственный зоологический охотничий заказник областного значения «Гаринский» | 11,40 | Гаринский муниципальный округ Свердловской области, Сосьвинский муниципальный округ Свердловской области, Серовский муниципальный округ Свердловской области |
| | | государственный зоологический охотничий заказник областного значения «Таборинский» | 7,70 | Таборинский муниципальный район Свердловской области |
| | | государственный зоологический охотничий заказник областного значения «Шалинский» | 6,00 | Шалинский муниципальный округ Свердловской области, Нижнесергинский муниципальный район Свердловской области |
| | | ботанический заказник по охране редких видов орхидей | 0,54 | городской округ муниципальное образование «город Екатеринбург» |
| 10. | Государственное казенное учреждение Свердловской области «Дирекция лесных парков» | Железнодорожный лесной парк | 0,54 | городской округ муниципальное образование «город Екатеринбург» |
| | | Калиновский лесной парк | 1,14 | городской округ муниципальное образование «город Екатеринбург» |
| | | Карасье-Озерский лесной парк | 0,52 | городской округ муниципальное образование «город Екатеринбург» |
| | | лесной парк Лесоводов России | 0,90 | городской округ муниципальное образование «город Екатеринбург» |
| | | Мало-Истокский лесной парк | 0,02 | городской округ муниципальное образование «город Екатеринбург» |
| | | Московский лесной парк | 0,32 | городской округ муниципальное образование |

| 1 | 2 | 3 | 4 | 5 |
|---|---|---|---|---|
| | | | | «город Екатеринбург» |
| | | Нижне-Исетский лесной парк | 1,59 | городской округ муниципальное образование «город Екатеринбург» |
| | | Оброшинский лесной парк | 0,64 | городской округ муниципальное образование «город Екатеринбург» |
| | | Санаторный лесной парк | 0,50 | городской округ муниципальное образование «город Екатеринбург» |
| | | Уктусский лесной парк | 0,43 | городской округ муниципальное образование «город Екатеринбург» |
| | | лесной парк культуры и отдыха имени Маяковского | 0,10 | городской округ муниципальное образование «город Екатеринбург» |
| | | Шарташский лесной парк | 0,72 | городской округ муниципальное образование «город Екатеринбург» |
| | | Шувакишский лесной парк | 2,04 | городской округ муниципальное образование «город Екатеринбург» |
| | | Юго-Западный лесной парк | 0,58 | городской округ муниципальное образование «город Екатеринбург» |
| | | Южный лесной парк | 2,14 | городской округ муниципальное образование «город Екатеринбург» |
| | | лесной парк «Большой Мыс» | 0,19 | Верхнесалдинский муниципальный округ Свердловской области |
| | | лесной парк «Махонин Мыс» | 0,96 | муниципальный округ Нижняя Салда Свердловской области |
| 11. | Государственное автономное учреждение Свердловской области «Горнолыжный комплекс «Гора Белая» | лесной парк гора «Белая с покрывающими ее лесами» | 0,14 | муниципальный округ Горноуральский Свердловской области |
| 12. | Государственное бюджетное учреждение Свердловской области «Новолялинское лесничество» | лесной парк имени 50-летия Октября | 0,03 | Новолялинский муниципальный округ Свердловской области |

Таблица 47

**Сведения о правоустанавливающих документах особо охраняемых природных территорий, зеленых и лесопарковых зон и территориях лесопарковых зеленых поясов**

| Номер строки | Наименование | Ограничения охоты | Правоустанавливающие документы |
|---|---|---|---|
| 1 | 2 | 3 | 4 |
| 1. | Висимский государственный природный биосферный заповедник | все виды охоты запрещены | приказ Министерства природных ресурсов и экологии Российской Федерации от 30.05.2019 № 336 «Об утверждении устава федерального государственного бюджетного учреждения «Висимский государственный природный биосферный заповедник» |
| 2. | Государственный природный заповедник «Денежкин Камень» | все виды охоты запрещены | приказ Министерства природных ресурсов и экологии Российской Федерации от 21.04.2022 № 288 «Об утверждении Положения о государственном природном заповеднике «Денежкин Камень» |
| 3. | Государственный природный заповедник «Вишерский» (охранная зона государственного природного заповедника «Вишерский») | запрещена промысловая охота | приказ Министерства природных ресурсов и экологии Российской Федерации от 09.01.2024 № 9 «Об установлении границ охранной зоны государственного природного заповедника «Вишерский» в Республике Коми и Свердловской области, а также об утверждении Положения об охранной зоне государственного природного заповедника «Вишерский» |
| 4. | Национальный парк Припышминские боры | все виды охоты запрещены | приказ Министерства природных ресурсов и экологии Российской Федерации от 05.12.2018 № 636 «Об утверждении устава федерального государственного бюджетного учреждения «Национальный парк «Припышминские боры» |
| 5. | Железнодорожный лесной парк | все виды охоты запрещены | постановление Правительства Свердловской области от 17.01.2001 № 41-ПП «Об утверждении Перечней особо охраняемых природных территорий областного значения, расположенных в Свердловской области, и установлении режима особой охраны особо охраняемой природной территории областного значения категории «Лесной парк» |
| 6. | Калиновский лесной парк | | |
| 7. | Карасье-Озерский лесной парк | | |
| 8. | Лесной парк Лесоводов России | | |
| 9. | Мало-Истокский лесной парк | | |
| 10. | Московский лесной парк | | |
| 11. | Нижне-Исетский лесной парк | | |
| 12. | Оброшинский лесной парк | | |
| 13. | Санаторный лесной парк | | |

| 1 | 2 | 3 | 4 |
|---|---|---|---|
| 14. | Уктусский лесной парк | | |
| 15. | Лесной парк культуры и отдыха имени Маяковского | | |
| 16. | Шарташский лесной парк | | |
| 17. | Шувакишский лесной парк | | |
| 18. | Юго-Западный лесной парк | | |
| 19. | Южный лесной парк | | |
| 20. | Лесной парк гора «Белая» с покрывающими ее лесами | | |
| 21. | Лесной парк имени 50-летия Октября | | |
| 22. | Лесной парк «Большой Мыс» | | |
| 23. | Лесной парк «Махонин Мыс» | | |
| 24. | Природный парк «Река Чусовая» | запрещена промысловая охота | постановление Правительства Свердловской области от 17.06.2004 № 519-ПП «Об организации особо охраняемой природной территории областного значения «Природный парк «Река Чусовая» |
| 25. | Природный парк «Бажовские места» | охота запрещена, за исключением любительской и спортивной в зоне любительской и спортивной охоты | постановление Правительства Свердловской области от 02.04.2007 № 275-ПП «Об организации особо охраняемой природной территории областного значения «Природный парк «Бажовские места» |
| 26. | Природный парк «Оленьи ручьи» | запрещена промысловая охота за исключением производства охоты по разрешениям, выданным действующими охотпользователями, имеющими действующие охотхозяйственные соглашения | постановление Правительства Свердловской области от 29.10.1999 № 1255-ПП «Об учреждении Свердловского областного государственного учреждения «Природный парк «Оленьи ручьи» |
| 27. | Государственный природный зоологический заказник областного значения «Тошемский» | запрещена добыча европейской норки, выдры, соболя, северного оленя | постановление Правительства Свердловской области от 24.12.2021 № 938-ПП «О создании государственного природного зоологического заказника областного значения |

| 1 | 2 | 3 | 4 |
|---|---|---|---|
| | | | «Тошемский» |
| 28. | Ландшафтный заказник «Пелымский Туман» | запрещена промысловая охота | постановление Правительства Свердловской области от 27.09.2010 № 1400-ПП «О создании особо охраняемой природной территории областного значения ландшафтный заказник «Пелымский Туман» |
| 29. | Ландшафтный заказник «Добровольский тракт» | запрещена промысловая охота | постановление Правительства Свердловской области от 15.02.2012 № 120-ПП «О создании особо охраняемой природной территории областного значения «Ландшафтный заказник Добровольский тракт» |
| 30. | Природно-минералогический заказник «Режевской» | запрещена промысловая охота | постановление Правительства Свердловской области от 12.10.2017 № 750-ПП «Об изменении границ государственного природно-минералогического заказника «Режевской», утверждении Положения о государственном природно-минералогическом заказнике «Режевской» и признании утратившим силу Постановления Правительства Свердловской области от 04.04.2003 № 183-ПП «О внесении изменений в учредительные документы областного государственного учреждения «Природно-минералогический заказник «Режевской» |
| 31. | Государственный зоологический охотничий заказник областного значения «Байкаловский» | запрещена добыча косули в целях осуществления промысловой, любительской и спортивной охоты | постановление Правительства Свердловской области от 27.03.2007 № 254-ПП «Об утверждении положений о государственных зоологических охотничьих заказниках Свердловской области» |
| 32. | Государственный зоологический охотничий заказник областного значения «Богдановичский имени А.А. Киселева» | запрещена добыча косули в целях осуществления промысловой, любительской и спортивной охоты | |
| 33. | Государственный зоологический охотничий заказник областного значения «Гаринский» | запрещена добыча норки, бобра, ондатры, выдры, водоплавающей дичи в целях осуществления промысловой, любительской и спортивной охоты | |

| 1 | 2 | 3 | 4 |
|---|---|---|---|
| 34. | Государственный зоологический охотничий заказник областного значения «Ирбитский» | запрещается добыча глухаря, тетерева, рябчика в целях осуществления промысловой, любительской и спортивной охоты | |
| 35. | Государственный зоологический охотничий заказник областного значения «Камышловский» | запрещена добыча косули в целях осуществления промысловой, любительской и спортивной охоты | |
| 36. | Государственный зоологический охотничий заказник областного значения «Лангурский» | запрещена добыча охотничьих ресурсов в целях осуществления промысловой, любительской и спортивной охоты | |
| 37. | Государственный зоологический охотничий заказник областного значения «Пелымский» | запрещена добыча норки, бобра, ондатры, выдры, водоплавающей дичи в целях осуществления промысловой, любительской и спортивной охоты | |
| 38. | Государственный зоологический охотничий заказник областного значения «Пышминский» | запрещена добыча косули в целях осуществления промысловой, любительской и спортивной охоты | |
| 39. | Государственный зоологический охотничий заказник областного значения «Сергинский» | запрещена добыча охотничьих ресурсов в целях осуществления промысловой, любительской и спортивной охоты | |
| 40. | Государственный зоологический охотничий заказник областного значения «Слободо-Туринский» | запрещена добыча охотничьих ресурсов в целях осуществления промысловой, любительской и спортивной охоты | |

| 1 | 2 | 3 | 4 |
|---|---|---|---|
| 41. | Государственный зоологический охотничий заказник областного значения «Таборинский» | запрещена добыча норки, бобра, ондатры, выдры, водоплавающей дичи в целях осуществления промысловой, любительской и спортивной охоты | |
| 42. | Государственный зоологический охотничий заказник областного значения «Тугулымский» | запрещена добыча охотничьих ресурсов в целях осуществления промысловой, любительской и спортивной охоты | |
| 43. | Государственный зоологический охотничий заказник областного значения «Шалинский» | запрещена добыча норки, бобра, ондатры, выдры, водоплавающей дичи в целях осуществления промысловой, любительской и спортивной охоты | |
| 44. | Государственный зоологический охотничий заказник областного значения «Юрмычский имени А.В. Григорьева» | запрещена добыча косули и кабана в целях осуществления промысловой, любительской и спортивной охоты | |
| 45. | Государственный зоологический охотничий заказник областного значения «Янсаевский» | добыча лося, кабана, пернатой дичи, пушных зверей, барсука в целях осуществления промысловой, любительской и спортивной охоты | |
| 46. | Лесопарковый зеленый пояс вокруг города Екатеринбурга | – | постановление Законодательного Собрания Свердловской области от 14.11.2017 № 885-ПЗС «О создании лесопаркового зеленого пояса вокруг города Екатеринбурга и о его площади» |
| 47. | Лесопарковый зеленый пояс вокруг города Верхняя Пышма | – | постановление Законодательного Собрания Свердловской области от 21.02.2018 № 1059-ПЗС «О создании лесопаркового зеленого пояса вокруг города Верхняя Пышма и о его площади» |

| 1 | 2 | 3 | 4 |
|---|---|---|---|
| 48. | Лесопарковый зеленый пояс вокруг города Сухой Лог | – | постановление Законодательного Собрания Свердловской области от 21.04.2020 года № 2473-ПЗС «О создании лесопаркового зеленого пояса вокруг города Сухой Лог и о его площади» |
| 49. | Лесопарковый зеленый пояс вокруг города Первоуральск | – | постановление Законодательного Собрания Свердловской области от 21.04.2020 № 2474-ПЗС «О создании лесопаркового зеленого пояса вокруг города Первоуральск и о его площади» |
| 50. | Лесопарковый зеленый пояс вокруг поселка Станционный-Полевской Полевского городского округа Свердловской области | – | постановление Законодательного Собрания Свердловской области от 29.10.2019 № 2100-ПЗС «О создании лесопаркового зеленого пояса вокруг поселка Станционный-Полевской Полевского городского округа и о его площади» |
| 51. | Лесопарковый зеленый пояс вокруг села Полдневая Полевского муниципального округа Свердловской области | – | постановление Законодательного Собрания Свердловской области от 29.10.2019 № 2101-ПЗС «О создании лесопаркового зеленого пояса вокруг села Полдневая Полевского городского округа и о его площади» |
| 52. | Лесопарковый зеленый пояс вокруг села Косой Брод | – | постановление Законодательного Собрания Свердловской области от 29.10.2019 № 2102-ПЗС «О создании лесопаркового зеленого пояса вокруг села Косой Брод Полевского городского округа и о его площади» |

Количество пользователей животным миром за последние 10 лет увеличилось на 21 организацию, площадь закрепленных охотничьих угодий увеличилась более чем на 223 тыс. га (таблица 48).

Таблица 48

**Динамика количества пользователей животным миром и площадей закрепленных охотничьих угодий за период 2015–2025 годов**

| Показатели | Годы | |
|---|---|---|
| | 2015 | 2025 |
| Количество пользователей животным миром (единиц) | 166 | 187 |
| Площадь закрепленных охотничьих угодий в соответствии с правоустанавливающими документами (тыс. га) | 10 008,6818 | 10 241,7076052 |

Общая численность работников списочного состава, занятых в охотничьем хозяйстве, в 2015 году составляла 914 человек, через 10 лет их количество возросло на 21 человека до 935.

Информация о распределении охотничьих угодий и иных территорий, являющихся средой обитания охотничьих ресурсов, на территории Свердловской области по данным измерений представлена в таблице 49.

Таблица 49

**Сведения о распределении охотничьих угодий и иных территорий, являющихся средой обитания охотничьих ресурсов, на территории Свердловской области**

| Номер строки | Наименование муниципального образования, расположенного на территории Свердловской области | Общая площадь муниципального образования (района, округа) (тыс. га) | Общая площадь охотничьих угодий | | Площадь общедоступных охотничьих угодий | | Площадь закрепленных охотничьих угодий | | Площадь особо охраняемых природных территорий, не пересекающаяся с территорией охотничьих угодий | | Площадь иных территорий, являющихся средой обитания охотничьих ресурсов | |
|---|---|---|---|---|---|---|---|---|---|---|---|---|
| | | | тыс. га | процент от общей площади муниципального образования | тыс. га | процент от общей площади муниципального образования | тыс. га | процент от общей площади муниципального образования | тыс. га | процент от общей площади муниципального образования | тыс. га | процент от общей площади муниципального образования |
| 1 | 2 | 3 | 4 | 5 | 6 | 7 | 8 | 9 | 10 | 11 | 12 | 13 |
| 1. | Арамильский городской округ Свердловской области | 3,01 | - | - | - | - | - | - | - | - | 0,55 | 18,2 |
| 2. | Артемовский муниципальный округ Свердловской области | 202,77 | 176,61 | 87,1 | - | - | 176,61 | 87,1 | 0,16 | 0,1 | 17,09 | 8,4 |
| 3. | Артинский муниципальный округ Свердловской области | 277,40 | 239,86 | 86,5 | - | - | 239,86 | 86,5 | 8,17 | 2,9 | 13,64 | 4,9 |
| 4. | Асбестовский муниципальный округ Свердловской области | 76,00 | 37,66 | 49,5 | - | - | 37,66 | 49,5 | 0,02 | 0,02 | 28,93 | 38,1 |
| 5. | Ачитский муниципальный округ Свердловской области | 207,75 | 190,20 | 91,5 | - | - | 190,20 | 91,5 | 16,96 | 8,2 | 0,06 | 0,03 |
| 6. | Байкаловский муниципальный район Свердловской области | 229,34 | 206,43 | 90,0 | - | - | 206,43 | 90,0 | 9,14 | 4,0 | 1,32 | 0,6 |
| 7. | Белоярский муниципальный округ Свердловской области | 132,33 | 93,08 | 70,3 | 19,06 | 14,4 | 74,02 | 55,9 | 0,17 | 0,1 | 10,81 | 8,2 |

| 1 | 2 | 3 | 4 | 5 | 6 | 7 | 8 | 9 | 10 | 11 | 12 | 13 |
|---|---|---|---|---|---|---|---|---|---|---|---|---|
| 8. | Березовский муниципальный округ Свердловской области | 112,55 | 51,17 | 45,5 | 8,82 | 7,8 | 42,36 | 37,6 | - | - | 57,73 | 51,3 |
| 9. | Бисертский муниципальный округ Свердловской области | 128,90 | 126,45 | 98,1 | 10,06 | 7,8 | 116,39 | 90,3 | 0,17 | 0,1 | 0,23 | 0,2 |
| 10. | Верхнесалдинский муниципальный округ Свердловской области | 169,57 | 154,22 | 90,9 | 19,64 | 11,6 | 134,58 | 79,4 | - | - | 10,58 | 6,2 |
| 11. | Волчанский муниципальный округ Свердловской области | 47,34 | - | - | - | - | - | - | - | - | 8,67 | 18,3 |
| 12. | Гаринский муниципальный округ Свердловской области | 1677,41 | 597,41 | 35,6 | 31,97 | 1,9 | 565,43 | 33,7 | 31,06 | 1,8 | 14,13 | 0,8 |
| 13. | Муниципальный округ Горноуральский Свердловской области | 345,17 | 268,20 | 77,7 | 17,25 | 5,0 | 250,95 | 72,7 | 8,84 | 2,6 | 56,21 | 16,3 |
| 14. | Каменск-Уральский городской округ Свердловской области | 14,22 | 5,83 | 41,0 | - | - | 5,83 | 41,0 | - | - | 0,02 | 0,2 |
| 15. | Муниципальный округ город Нижний Тагил Свердловской области | 435,79 | 268,35 | 61,6 | 7,44 | 1,7 | 260,91 | 59,9 | 98,66 | 22,6 | 39,38 | 9,0 |
| 16. | Городской округ «Город Лесной» Свердловской области | 35,94 | 25,85 | 71,9 | - | - | 25,85 | 71,9 | - | - | 2,56 | 7,1 |
| 17. | Муниципальное образование муниципальный округ Богданович Свердловской области | 149,80 | 91,04 | 60,8 | - | - | 91,04 | 60,8 | 44,51 | 29,7 | 5,78 | 3,8 |
| 18. | Городской округ Верхнее Дуброво Свердловской области | 4,72 | 3,06 | 64,7 | - | - | 3,06 | 64,7 | - | - | - | 0,01 |
| 19. | Городской округ Верх-Нейвинский Свердловской области | 4,93 | 0,09 | 1,9 | - | - | 0,09 | 1,9 | - | - | 4,09 | 83,0 |
| 20. | Муниципальный округ Верхний Тагил Свердловской области | 31,06 | 16,58 | 53,4 | - | - | 16,58 | 53,4 | 3,55 | 11,4 | 9,43 | 30,4 |
| 21. | Городской округ Верхняя Пышма Свердловской области | 105,45 | 71,43 | 67,7 | - | - | 71,43 | 67,7 | 7,58 | 7,2 | 15,87 | 15,0 |
| 22. | Городской округ Верхняя Тура Свердловской области | 23,64 | 19,53 | 82,6 | 1,40 | 5,9 | 18,12 | 76,7 | - | - | 3,32 | 14,1 |
| 23. | Муниципальный округ Верхотурский Свердловской области | 492,56 | 480,13 | 97,5 | 120,98 | 24,6 | 359,15 | 72,9 | 1,60 | 0,3 | 4,77 | 0,7 |
| 24. | Муниципальный округ Дегтярск Свердловской области | 17,48 | 1,46 | 8,3 | - | - | 1,46 | 8,3 | 0,36 | 2,1 | 15,63 | 89,4 |
| 25. | Муниципальный округ Заречный Свердловской области | 29,93 | 18,97 | 63,4 | 1,19 | 4,0 | 17,78 | 59,4 | - | - | 8,63 | 28,8 |
| 26. | Городской округ ЗАТО Свободный Свердловской области | 27,94 | - | - | - | - | - | - | - | - | 27,01 | 96,7 |

| 1 | 2 | 3 | 4 | 5 | 6 | 7 | 8 | 9 | 10 | 11 | 12 | 13 |
|---|---|---|---|---|---|---|---|---|---|---|---|---|
| 27. | Городской округ ЗАТО Уральский Свердловской области | 1,00 | 0,34 | 34,1 | 0,34 | 34,1 | - | - | - | - | 0,12 | 11,9 |
| 28. | Муниципальный округ Карпинск Свердловской области | 552,33 | 521,74 | 94,5 | 308,91 | 55,9 | 212,83 | 38,5 | - | - | 20,02 | 3,6 |
| 29. | Муниципальный округ Краснотурьинск Свердловской области | 71,89 | 56,49 | 78,6 | 38,25 | 53,2 | 18,24 | 25,4 | - | - | 8,51 | 11,8 |
| 30. | Муниципальный округ Красноуральск Свердловской области | 162,72 | 144,21 | 88,6 | 73,35 | 45,1 | 70,86 | 43,5 | - | - | 8,77 | 5,4 |
| 31. | Городской округ Красноуфимск Свердловской области | 12,80 | 6,16 | 48,1 | 4,76 | 37,2 | 1,40 | 10,9 | - | - | 3,01 | 23,5 |
| 32. | Муниципальный округ Нижняя Салда Свердловской области | 59,08 | 46,69 | 79,0 | - | - | 46,69 | 79,0 | - | - | 5,13 | 8,7 |
| 33. | Муниципальный округ Пелым Свердловской области | 487,28 | 477,87 | 98,1 | 422,24 | 86,6 | 55,63 | 11,4 | - | - | 2,66 | 0,5 |
| 34. | Муниципальный округ Первоуральск Свердловской области | 205,37 | 130,71 | 63,6 | 0,16 | 0,1 | 130,56 | 63,6 | 1,58 | 0,8 | 63,58 | 30,9 |
| 35. | Муниципальный округ Ревда Свердловской области | 94,39 | 55,85 | 59,2 | - | - | 55,85 | 59,2 | 4,06 | 4,3 | 24,01 | 25,4 |
| 36. | Городской округ Рефтинский Свердловской области | 2,88 | - | - | - | - | - | - | - | - | 0,46 | 15,8 |
| 37. | Муниципальный округ Среднеуральск Свердловской области | 8,45 | - | - | - | - | - | - | 2,68 | 31,8 | 3,42 | 40,4 |
| 38. | Муниципальный округ Староуткинск Свердловской области | 62,10 | 48,54 | 78,2 | - | - | 48,54 | 78,2 | 9,29 | 15,0 | 0,64 | 1,0 |
| 39. | Муниципальный округ Сухой Лог Свердловской области | 168,45 | 146,96 | 87,2 | 12,47 | 7,4 | 134,49 | 79,8 | 0,02 | 0,01 | 13,71 | 8,1 |
| 40. | Ивдельский муниципальный округ Свердловской области | 2078,59 | 1923,81 | 92,5 | 1923,81 | 92,5 | - | - | 128,68 | 6,2 | 22,82 | 1,1 |
| 41. | Муниципальный округ Ирбитское муниципальное образование Свердловской области | 475,76 | 380,79 | 80,0 | 16,69 | 3,5 | 364,10 | 76,5 | 71,30 | 15,0 | 6,30 | 1,3 |
| 42. | Каменский муниципальный округ Свердловской области | 214,89 | 191,65 | 89,2 | - | - | 191,65 | 89,2 | 2,59 | 1,2 | 11,10 | 5,2 |
| 43. | Камышловский городской округ Свердловской области | 5,42 | 3,52 | 64,9 | 3,52 | 64,9 | - | - | 0,02 | 0,5 | 0,01 | 0,2 |
| 44. | Камышловский муниципальный район Свердловской области | 221,41 | 183,47 | 82,9 | - | - | 183,47 | 82,9 | 22,71 | 10,2 | 1,28 | 0,6 |

| 1 | 2 | 3 | 4 | 5 | 6 | 7 | 8 | 9 | 10 | 11 | 12 | 13 |
|---|---|---|---|---|---|---|---|---|---|---|---|---|
| 45. | Качканарский муниципальный округ Свердловской области | 32,13 | 25,14 | 78,2 | - | - | 25,14 | 78,2 | - | - | 4,69 | 14,6 |
| 46. | Кировградский муниципальный округ Свердловской области | 66,79 | 28,72 | 43,0 | - | - | 28,72 | 43,0 | 15,54 | 23,3 | 15,01 | 22,5 |
| 47. | Кушвинский муниципальный округ Свердловской области | 216,86 | 200,42 | 92,4 | 59,17 | 27,3 | 141,25 | 65,1 | - | - | 10,01 | 4,6 |
| 48. | Малышевский муниципальный округ Свердловской области | 3,99 | 0,39 | 9,9 | - | - | 0,39 | 9,9 | - | - | 2,50 | 62,6 |
| 49. | Муниципальный округ Махнёвское муниципальное образование Свердловской области | 512,54 | 281,10 | 54,8 | 70,02 | 13,7 | 211,08 | 41,2 | 224,75 | 43,8 | 0,743 | 0,1 |
| 50. | Городской округ муниципальное образование «город Екатеринбург» | 114,71 | 3,42 | 3,0 | - | - | 3,42 | 3,0 | 3,12 | 2,7 | 0,60 | 0,5 |
| 51. | Муниципальный округ муниципальное образование Алапаевское Свердловской области | 491,00 | 467,07 | 95,1 | 70,42 | 14,3 | 396,65 | 80,8 | 0,04 | - | 14,07 | 2,9 |
| 52. | Муниципальный округ город Алапаевск Свердловской области | 108,21 | 89,49 | 82,7 | 17,89 | 16,5 | 71,61 | 66,2 | - | - | 13,24 | 12,2 |
| 53. | Муниципальное образование город Ирбит Свердловской области | 5,74 | - | - | - | - | - | - | 0,09 | 1,6 | 1,66 | 29,0 |
| 54. | Красноуфимский муниципальный округ Свердловской области | 331,74 | 298,59 | 90,0 | 49,26 | 14,8 | 249,33 | 75,1 | - | - | 21,34 | 6,4 |
| 55. | Невьянский муниципальный округ Свердловской области | 191,38 | 160,59 | 83,9 |  |  | 160,59 | 83,9 | 0,02 | 0,01 | 21,78 | 11,4 |
| 56. | Нижнесергинский муниципальный район Свердловской области | 370,06 | 291,80 | 78,8 | 39,45 | 10,7 | 252,35 | 68,2 | 50,18 | 13,6 | 15,42 | 4,2 |
| 57. | Нижнетуринский муниципальный округ Свердловской области | 193,99 | 167,26 | 86,2 | - | - | 167,26 | 86,2 | 3,20 | 1,6 | 17,85 | 9,2 |
| 58. | Новолялинский муниципальный округ Свердловской области | 620,60 | 590,92 | 95,2 | 333,04 | 53,7 | 257,88 | 41,5 | - | - | 24,96 | 4,0 |
| 59. | Новоуральский городской округ Свердловской области | 42,22 | 30,03 | 71,1 | - | - | 30,03 | 71,1 | - | - | 6,98 | 16,5 |
| 60. | Полевской муниципальный округ Свердловской области | 155,08 | 76,93 | 49,6 | 1,17 | 0,7 | 75,76 | 48,8 | 1,79 | 1,1 | 64,71 | 41,7 |
| 61. | Пышминский муниципальный округ Свердловской области | 189,90 | 108,04 | 56,8 | 22,58 | 11,9 | 85,46 | 45,0 | 75,12 | 39,5 | 1,14 | 0,6 |
| 62. | Режевской муниципальный округ Свердловской области | 194,94 | 172,21 | 88,3 | 7,71 | 3,9 | 164,50 | 84,4 | 1,65 | 0,8 | 5,65 | 2,9 |

| 1 | 2 | 3 | 4 | 5 | 6 | 7 | 8 | 9 | 10 | 11 | 12 | 13 |
|---|---|---|---|---|---|---|---|---|---|---|---|---|
| 63. | Североуральский муниципальный округ Свердловской области | 350,37 | 251,01 | 71,6 | 130,60 | 37,3 | 120,41 | 34,4 | 81,50 | 23,2 | 14,19 | 4,0 |
| 64. | Серовский муниципальный округ Свердловской области | 672,74 | 632,52 | 94,0 | 526,66 | 78,3 | 105,86 | 15,7 | 15,80 | 2,3 | 14,52 | 2,1 |
| 65. | Слободо-Туринский муниципальный район Свердловской области | 268,95 | 236,27 | 87,8 | 0,51 | 0,2 | 235,75 | 87,6 | 26,39 | 9,8 | 1,23 | 0,4 |
| 66. | Сосьвинский муниципальный округ Свердловской области | 477,40 | 463,65 | 97,1 | 341,73 | 71,6 | 121,92 | 25,5 | 0,07 | 0,01 | 6,12 | 1,3 |
| 67. | Сысертский муниципальный округ Свердловской области | 200,25 | 111,78 | 55,8 | 17,30 | 8,6 | 94,48 | 47,2 | 61,44 | 30,7 | 17,20 | 8,6 |
| 68. | Таборинский муниципальный район Свердловской области | 1136,71 | 1107,56 | 97,4 | 803,62 | 70,7 | 303,94 | 26,7 | 3,28 | 0,3 | 25,85 | 2,3 |
| 69. | Тавдинский муниципальный округ Свердловской области | 655,85 | 621,40 | 94,7 | 265,64 | 40,5 | 355,75 | 54,2 | - | - | 15,98 | 2,4 |
| 70. | Талицкий муниципальный округ Свердловской области | 445,86 | 398,07 | 89,3 | 8,15 | 1,8 | 389,91 | 87,4 | 27,19 | 6,1 | 4,03 | 0,9 |
| 71. | Тугулымский муниципальный округ Свердловской области | 333,25 | 270,47 | 81,2 | - | - | 270,47 | 81,2 | 45,95 | 13,8 | 6,86 | 2,1 |
| 72. | Туринский муниципальный округ Свердловской области | 751,31 | 743,55 | 99,0 | 116,52 | 15,5 | 627,03 | 83,4 | 1,45 | 0,2 | 1,94 | 0,2 |
| 73. | Шалинский муниципальный округ Свердловской области | 428,31 | 378,66 | 88,4 | 16,76 | 3,9 | 361,90 | 84,5 | 26,81 | 6,2 | 16,75 | 3,9 |
| 74. | Итого по Свердловской области | 19 430,75 | 15 669,49 | 80,6 | 5940,53 | 30,6 | 9728,95 | 50,1 | 1139,33 | 5,9 | 919,08 | 4,7 |

## Глава 11. Состояние ведения охотничьего хозяйства в Свердловской области

В соответствии с частью 2 статьи 1 Федерального закона от 24 июля 2009 года № 209-ФЗ охотничье хозяйство – сфера деятельности по сохранению и использованию охотничьих ресурсов и среды их обитания, созданию охотничьей инфраструктуры, оказанию услуг в данной сфере, а также по закупке, производству и продаже продукции охоты.

Информация о ведении охотничьего хозяйства на территории Свердловской области за период 2020–2024 годов на основании данных Управления Федеральной службы государственной статистики по Свердловской области и Курганской области представлена в таблице 50.

Таблица 50

**Информация о ведении охотничьего хозяйства на территории Свердловской области за период 2020–2024 годов**

| Сведения об охотничьих хозяйствах Свердловской области | | | | | |
|---|---|---|---|---|---|
| Наименование показателя | 2020 год | 2021 год | 2022 год | 2023 год | 2024 год |
| Общая площадь закрепленных охотничьих угодий на конец года (тыс. га) | 10 514,2 | 10 186,2 | 10 064,9 | 10 091,0 | 10 156,6 |
| Общие затраты на ведение охотничьих хозяйств (тыс. рублей) | 319 425,1 | 334 037,3 | 379 410,3 | 494 964,6 | 414 296,9 |
| Из них: | | | | | |
| Затраты на мероприятия по сохранению охотничьих ресурсов и среды их обитания (тыс. рублей) | 46 054,3 | 68 262,7 | 72 399,1 | 65 669,0 | 68 948,2 |
| Затраты по учету численности охотничьих ресурсов (тыс. рублей) | 8425,0 | 8131,1 | 17 299,8 | 17 683,1 | 19 750,2 |
| Затраты по созданию охотничьей инфраструктуры (тыс. рублей) | 24 567,3 | 11 901,1 | 15 665,0 | 18 023,4 | 13 755,8 |

Фактором, показывающим состояние ведения охотничьего хозяйства в Свердловской области, является динамика численности основных видов охотничьих ресурсов. Динамика численности лося показывает устойчивый рост численности с 30 338 особей в 2015 году до 57 580 особей в 2025 году, что составляет увеличение поголовья в 1,9 раза. Динамика численности косули сибирской за этот же период сопоставима с динамикой численности лося, что говорит о схожих тенденциях ведения охотничьего хозяйства в отношении этих видов. Причины увеличения численности – проведение эффективных охранных и биотехнических мероприятий. Численность кабана в Свердловской области за аналогичный период сократилась более чем в 4 раза, это связано с мероприятиями, направленными на сокращение численности этого вида в связи с опасностью возникновения и распространения африканской чумы свиней.

Согласно многолетним данным мониторинга охотничьих ресурсов на территории Свердловской области динамика численности основных видов охотничьих ресурсов стабильна, находится в пределах возможного естественного колебания численности популяций, не подвержена резким колебаниям и зависит от статистической погрешности методик учета и погодных условий разных лет.

В целом можно отметить положительную динамику ведения охотничьего хозяйства в Свердловской области, связанную с увеличением численности основных видов охотничьих ресурсов, развитием вольерного содержания охотничьих ресурсов, крупными инвестициями в отрасль, увеличением затрат на мероприятия по сохранению охотничьих ресурсов и среды их обитания.

## Глава 12. Картографический материал, содержащий графическое отображение и данные о площадях категорий и классов элементов среды обитания охотничьих ресурсов на территории Свердловской области

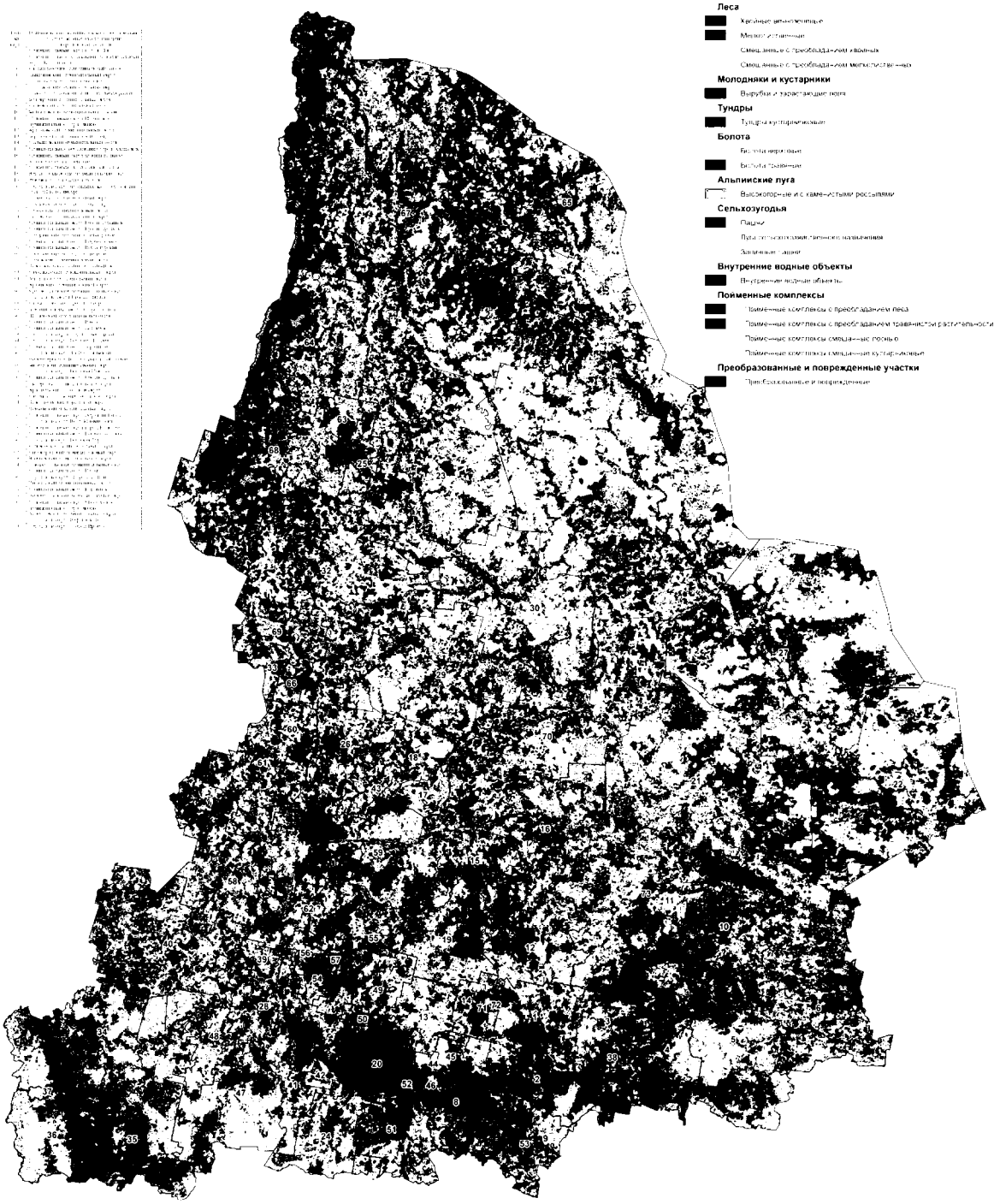


Рисунок 69. Карта категорий и классов элементов среды обитания охотничьих ресурсов в Свердловской области. Масштаб 1:500000

Карта, представленная на рисунке 69, содержащая графическое отображение категорий и классов элементов среды обитания охотничьих ресурсов в Свердловской области, указанных в приложении к приказу Министерства природных ресурсов и экологии Российской Федерации от 31.08.2010 № 335 «Об утверждении порядка составления схемы размещения, использования и охраны охотничьих угодий на территории субъекта Российской Федерации, а также требований к ее составу и структуре», подготовлена на основе актуальной дистанционной информации мультиспектральных съемочных систем (2022–2024 годы) и цифровой модели рельефа, полученной методами машинного обучения (алгоритм Random Forest).

## Глава 13. Комплексная качественная оценка элементов среды обитания охотничьих ресурсов на территории Свердловской области с учетом биотических, абиотических и антропогенных экологических факторов

Комплексная качественная оценка элементов среды обитания охотничьих ресурсов на территории Свердловской области разработана на основе Указаний по проектированию охотничьих и лесоохотничьих хозяйств Государственного комитета СССР по лесу (1989 год) и включает в себя определение структуры, состава и площади элементов среды обитания охотничьих ресурсов, выполнение оценки (бонитировки) элементов среды обитания охотничьих ресурсов на территории Свердловской области, обобщение результатов оценки по видам охотничьих ресурсов в разрезе муниципальных образований, расположенных на территории Свердловской области.

При проведении качественной оценки элементов среды обитания охотничьих ресурсов на территории Свердловской области принят во внимание следующий перечень видов охотничьих ресурсов, имеющих на территории Свердловской области наиболее существенное охотхозяйственное значение: лось, кабан, косуля сибирская, заяц-беляк, глухарь и тетерев.

Качественная оценка (бонитировка) элементов среды обитания охотничьих ресурсов – это обобщенная оценка качества условий обитания какого-либо одного вида охотничьих ресурсов на определенной территории, включающая инвентаризацию состава элементов среды обитания и разделения их на пригодные и непригодные для обитания каждого вида охотничьих ресурсов, которая осуществляется в отношении угодий, свойственных для обитания конкретного вида охотничьих ресурсов. Различают угодья трех категорий: хорошие, средние и плохие.

Хорошие угодья – основные стации обитания данного вида охотничьих ресурсов. Они отличаются высокими защитными свойствами, имеют обильную, разнообразную и устойчивую по годам кормовую базу. Даже в неблагоприятные годы здесь сохраняются условия для обитания вида охотничьих животных. Плотность популяций животных в них, как правило, более высокая, чем в угодьях других категорий.

Плохие угодья малокормны, не имеют удовлетворительных убежищ и укрытий. Эти стации малосвойственны для обитания данного вида охотничьих животных, отличаются невысокой плотностью популяций охотничьих ресурсов или посещаются случайно и не играют существенной роли для популяции. Биотехнические мероприятия здесь малоэффективны, только коренная мелиорация может существенно улучшить качество таких угодий.

Средние угодья по всем показателям занимают промежуточное положение. Кормовая база в них более однообразна по видовому составу, урожаи кормов более редкие и незначительные по размеру, защитные условия удовлетворительные. Плотность популяций охотничьих животных неравномерна по годам и не очень высока. При биотехническом вмешательстве, направленном на уменьшение или смягчение отрицательных факторов, численность животных можно значительно повысить. Угодья этой категории, особенно если они занимают большую площадь, служат основным объектом охотхозяйственной деятельности.

Выделенные при инвентаризации элементы среды обитания распределяются по этим трем категориям. На основе значения площади каждого элемента среды обитания определяется общая площадь, отнесенная к категории, в том числе и в процентах от общей площади,

свойственной для обитания вида охотничьих ресурсов. На этой основе формируется обобщенная оценка, для чего площадь хороших угодий умножается на 250, средних – на 100, плохих – на 15. Указанные коэффициенты получены опытным путем в результате обработки большого фактического материала и реализуют базовое положение о том, что по производительности хорошие угодья в 2,5 раза лучше средних и в 16–17 раз лучше плохих. Полученные показатели складываются и делятся на общую площадь угодий, свойственных для обитания вида охотничьих ресурсов. Для определения бонитета по средневзвешенному показателю используется вспомогательная таблица (таблица 51).

Таблица 51

**Определение показателя бонитета по средневзвешенному показателю качества угодий**

| Класс бонитета | Оценка угодий | Средневзвешенный показатель качества угодий |
|---|---|---|
| I | хорошие | 200 и более |
| II | выше среднего | 200–130 |
| III | средние | 130–70 |
| IV | ниже среднего | 70–30 |
| V | плохие | 30 и менее |

Условия обитания животных определяются не только качеством среды обитания (кормность, защитность, гнездопригодность), но и влиянием других факторов, которые можно разделить на три группы:

группа антропогенных факторов, обусловленных наличием факторов хозяйственной деятельности человека;

группа абиотических факторов, определяемых природно-климатическими условиями конкретной территории;

группа биотических факторов, связанных с наличием хищников, кормов, конкурентов, возбудителей заболеваний и другими причинами.

Действие этих факторов на разные виды охотничьих ресурсов неодинаково и зависит от того, насколько интенсивно они проявляются. Для каждого вида охотничьих животных можно выделить основной фактор, резко ухудшающий условия обитания и вызывающий сокращение численности, поэтому некоторые факторы могут служить основанием для снижения бонитета оцениваемой территории. Глубина снежного покрова, превышающая для кабана критическую величину (40 см), может служить основанием для снижения бонитета не менее чем на один класс.

Высокий уровень антропогенного экологического воздействия также может служить основанием для снижения рассчитанного бонитета территории. Иногда второстепенные факторы, действующие в одном направлении, могут вызвать необходимость снижения бонитета территории. Например, при значительном наплыве на определенную территорию туристов, дачников, грибников и ягодников хозяйствование по ряду видов охотничьих ресурсов бесперспективно, отсюда следует, что бонитировка – один из сложных и ответственных этапов охотустройства, она предполагает квалифицированную комплексную оценку по совокупности факторов.

Комплексная качественная оценка элементов среды обитания основных охотничьих ресурсов в Свердловской области приведена в таблице 52.

Таблица 52

**Комплексная качественная оценка элементов среды обитания охотничьих ресурсов в Свердловской области**

| Номер строки | Категория среды обитания охотничьих ресурсов | Класс среды обитания охотничьих ресурсов | Площадь по классам среды обитания (тыс. га) | Охотничьи ресурсы | | | | | |
|---|---|---|---|---|---|---|---|---|---|
| | | | | лось | кабан | косуля сибирская | заяц-беляк | глухарь | тетерев |
| 1 | 2 | 3 | 4 | 5 | 6 | 7 | 8 | 9 | 10 |
| 1. | Леса (территории, покрытые кронами древесной и древесно-кустарниковой растительности более чем на 20% площади, и с высотой растений более 5 м) | хвойные вечнозеленые (хвойных вечнозеленых пород более 80%) | 4163,603 | плохие угодья | плохие угодья | плохие угодья | средние угодья | хорошие угодья | плохие угодья |
| | | хвойные листопадные (хвойных листопадных пород более 80%) | - | плохие угодья | плохие угодья | плохие угодья | плохие угодья | плохие угодья | плохие угодья |
| | | мелколиственные (мелколиственных пород более 80%) | 3450,070 | средние угодья | средние угодья | средние угодья | хорошие угодья | средние угодья | хорошие угодья |
| | | широколиственные (широколиственных пород более 30%) | - | средние угодья | средние угодья | средние угодья | плохие угодья | плохие угодья | средние угодья |
| | | смешанные с преобладанием хвойных пород (хвойных пород 60–80%) | 3174,470 | средние угодья | средние угодья | плохие угодья | средние угодья | средние угодья | средние угодья |
| | | смешанные с преобладанием мелколиственных пород (мелколиственных пород 60–80%) | 2373,610 | хорошие угодья | хорошие угодья | средние угодья | средние угодья | средние угодья | плохие угодья |
| | | смешанные с присутствием широколиственных пород (широколиственных пород менее 30%) | - | средние угодья | хорошие угодья | средние угодья | средние угодья | плохие угодья | средние угодья |
| | | искусственно созданные (кроме посадок на месте вырубок) | - | - | - | - | - | - | - |
| 2. | Молодняки и кустарники (территории, покрытые кронами древесной и древесно-кустарниковой растительности более чем на 20% площади, и с высотой растений до 5 м) | вырубки и зарастающие поля | 466,211 | хорошие угодья | средние угодья | средние угодья | средние угодья | плохие угодья | хорошие угодья |
| | | вечнозеленые кустарники, в том числе высокогорные | - | - | - | - | - | - | - |
| | | лиственные кустарники | - | хорошие угодья | средние угодья | хорошие угодья | хорошие угодья | плохие угодья | плохие угодья |
| 3. | Тундры (безлесные территории приполярных областей, расположенные за северными пределами лесной растительности, а также территории с вечномерзлой почвой, не заливаемые морскими или речными водами) | кустарничковые | 15,834 | - | - | - | - | - | - |
| | | кустарниковые | - | - | - | - | - | - | - |
| | | моховые, лишайниковые и травянистые | - | - | - | - | - | - | - |
| | | заболоченная тундра | - | - | - | - | - | - | - |

| 1 | 2 | 3 | 4 | 5 | 6 | 7 | 8 | 9 | 10 |
|---|---|---|---|---|---|---|---|---|---|
| 4. | Болота (территории, постоянно или большую часть года избыточно насыщенные водой и покрытые специфической гигрофитной растительностью) | верховые | 2609,089 | средние угодья | средние угодья | - | плохие угодья | плохие угодья | плохие угодья |
| | | травяные | 71,532 | средние угодья | средние угодья | - | плохие угодья | - | - |
| | | трясины | - | - | - | - | - | - | - |
| 5. | Лугово-степные комплексы (территории, занятые многолетней мезофитной и ксерофитной травянистой растительностью) | луга | - | - | - | средние угодья | - | - | - |
| | | степи | - | - | - | - | - | - | - |
| 6. | Альпийские луга (территории, занятые высокогорной травянистой растительностью, расположенные за верхними пределами горных лесов) | полностью покрытые травой (камней, лесов или кустарников до 20%) | - | - | - | - | - | - | - |
| | | высокогорные и с каменистыми россыпями (камней до 80%) | 38,122 | - | - | - | - | - | - |
| 7. | Пустыни и камни (территории, покрытые растительностью менее чем на 20% площади, к данной категории также относят солончаки, ледники, скалы и каменистые россыпи без растительности) | горы без растительности | - | - | - | - | - | - | - |
| | | ледники | - | - | - | - | - | - | - |
| | | пустыни | - | - | - | - | - | - | - |
| 8. | Сельхозугодья (территории, вовлеченные в сельскохозяйственный оборот, – пашни, залежи, сенокосы) | пашни | 1357,257 | - | - | средние угодья | - | - | средние угодья |
| | | луга сельскохозяйственного назначения (сенокосы и пастбища) | 314,621 | - | - | хорошие угодья | - | - | средние угодья |
| | | заливные пашни | 8,290 | - | - | - | - | - | - |
| 9. | Внутренние водоемы (все акватории водотоков (рек, ручьев, мелиоративных каналов, озер, прудов и водохранилищ)) | водотоки | 150,221 | - | - | - | - | - | - |
| | | водохранилища | 57,851 | - | - | - | - | - | - |
| | | озера, пруды | 144,662 | - | - | - | - | - | - |
| 10. | Пойменные комплексы (территории, затопляемые в период половодья водотоков, находящиеся между среднестатистическим минимальным и максимальным урезами воды, в том числе покрытые древесно-кустарниковой растительностью) | с преобладанием леса (лес более 80%) | 182,284 | хорошие угодья | хорошие угодья | средние угодья | средние угодья | средние угодья | средние угодья |
| | | с преобладанием травянистой растительности (лес и кустарники до 20%) | 36,583 | средние угодья | плохие угодья | плохие угодья | плохие угодья | плохие угодья | плохие угодья |
| | | смешанный лесной | 92,961 | средние угодья | хорошие угодья | средние угодья | средние угодья | средние угодья | средние угодья |
| | | смешанный кустарниковый | 16,474 | хорошие угодья | плохие угодья | средние угодья | плохие угодья | плохие угодья | плохие угодья |

| 1 | 2 | 3 | 4 | 5 | 6 | 7 | 8 | 9 | 10 |
|---|---|---|---|---|---|---|---|---|---|
| 11. | Береговые комплексы (периодически затапливаемые прибрежные террито-рии (в том числе приливно-отливные) озер, прудов, водохранилищ, находящиеся между среднестатистическим минимальным и максимальным урезами воды, а также мелководные участки этих водоемов, занятые прикрепленной надводной гигрофитной растительностью) | береговой комплекс внутренних водоемов | - | - | - | - | - | - | - |
| | | береговой комплекс внешних водоемов | - | - | - | - | - | - | - |
| 12. | Преобразованные и поврежденные участки (леса, поврежденные пожарами (гари), территории ветровалов, торфоразработок, участки с нарушенным почвенным покровом в результате добычи полезных ископаемых и других техногенных воздействий) | преобразованные и поврежденные участки (гари, торфоразработки, ветровалы и другие) | 4,344 | хорошие угодья | плохие угодья | плохие угодья | хорошие угодья | плохие угодья | плохие угодья |
| 13. | Непригодные для ведения охотничьего хозяйства (территории, занятые населенными пунктами, промышленными комплексами, рудеральные территории (свалки, кладбища и иные) | промышленные и рудеральные комплексы, населенные пункты и другое | 702,654 | - | - | - | - | - | - |
| 14. | Всего площадь | | 19 430,745 | | | | | | |

В таблице 53 представлено распределение категорий среды обитания охотничьих ресурсов в охотничьих угодьях и на иных территориях, являющихся средой обитания охотничьих ресурсов в Свердловской области, в категориях: «лес», «поле», «болото» – в соответствии с приложением № 1 к приказу федерального государственного бюджетного учреждения «Федеральный научно-исследовательский центр развития охотничьего хозяйства» от 22.11.2023 № 49 «О методиках учета численности охотничьих ресурсов» (далее – приказ ФГБУ «ФНИЦ Охота» от 22.11.2023 № 49).

Таблица 53

**Распределение категорий среды обитания охотничьих ресурсов в Свердловской области**

(га)

| Номер строки | Охотничьи угодья, иные территории, являющиеся средой обитания охотничьих ресурсов | Лес | Поле | Болото |
|---|---|---|---|---|
| 1 | 2 | 3 | 4 | 5 |
| 1. | Участки общедоступных охотничьих угодий | | | |
| 2. | Алапаевский | 35 011,08 | 18 616,63 | 590,89 |
| 3. | Атигский | 27 499,31 | 2909,11 | 7,733 |
| 4. | Баранчинский | 56 535,48 | 3624,23 | 410,39 |
| 5. | Березовский | 4863,64 | 3114,88 | 839,61 |
| 6. | Бисертский | 2124,73 | 2427,13 | - |
| 7. | Верхнесалдинский | 1133,67 | 345,89 | - |
| 8. | Верхнесергинский | 14 356,17 | 195,18 | - |
| 9. | Верхотурский № 1 | 25 086,60 | 349,07 | 7308,49 |
| 10. | Верхотурский № 2 | 31 527,62 | 177,59 | 17 726,41 |
| 11. | Выйский | 15 350,46 | 510,84 | 2297,70 |
| 12. | Гаринский | 601 496,60 | 57 391,74 | 394 656,00 |
| 13. | Давыдовский | 13 739,45 | 2184,08 | 9439,46 |
| 14. | Ивдельский | 1 622 323,00 | 50 424,54 | 235 815,20 |
| 15. | Ирбитский | 498,90 | 5759,70 | 81,859 |
| 16. | Исетский | 14 325,92 | 24 777,29 | 119,45 |
| 17. | Камышловский | 66,86 | 3417,93 | 33,53 |
| 18. | Карпинский | 322 837,60 | 13 069,85 | 4974,35 |
| 19. | Комаровский | 89 598,59 | 5025,20 | 9229,93 |
| 20. | Краснотурьинский | 33 792,04 | 4088,40 | 368,20 |
| 21. | Красноуральский | 63 042,85 | 916,94 | 9382,78 |
| 22. | Красноуфимский | 42 509,47 | 11 492,62 | - |
| 23. | Крутихинский | 6943,81 | 80,01 | 686,92 |
| 24. | Новолялинский | 319 158,10 | 4029,55 | 12 423,45 |
| 25. | Пелымский | 273 864,80 | 3675,68 | 159 883,80 |
| 26. | Пышминский | 3273,42 | 18 812,30 | 80,75 |
| 27. | Североуральский | 124 733,20 | 2465,06 | 3406,20 |
| 28. | Серовский | 660 951,70 | 18 538,39 | 183 224,40 |
| 29. | Слободотуринский | 74,44 | 411,45 | - |
| 30. | Сухоложский | 4403,53 | 8065,12 | 0,39 |
| 31. | Таборинский | 439 253,20 | 20 659,20 | 343 706,40 |
| 32. | Тавдинский | 105 343,70 | 10 449,08 | 149 496,80 |
| 33. | Тагильские | 17 953,09 | 3047,45 | - |
| 34. | Таёжный | 28 715,59 | 3383,66 | 5238,25 |

| 1 | 2 | 3 | 4 | 5 |
|---|---|---|---|---|
| 35. | Талицкий № 1 | 955,33 | 1719,03 | - |
| 36. | Талицкий № 2 | 4924,20 | 543,36 | 10,57 |
| 37. | Туринский | 66 714,40 | 4356,70 | 20 009,57 |
| 38. | Шалинский | 14 820,17 | 1941,73 | - |
| 39. | Шиловский | 1318,84 | 2372,52 | - |
| 40. | Шмаковский | 6478,37 | 3568,34 | 300,60 |
| 41. | Закрепленные охотничьи угодья | | | |
| 42. | Азанковское | 24 962,18 | 458,53 | 13 140,58 |
| 43. | Айва-Приз | 31 823,73 | 112,38 | 7298,54 |
| 44. | Акинфеевское | 37 377,45 | 468,03 | 600,29 |
| 45. | Актайское | 28 788,84 | 1227,99 | 4862,67 |
| 46. | Алапаевское | 16 480,40 | 86,33 | 375,22 |
| 47. | Алапаевское кооперативно-промысловое хозяйство | 67 203,65 | 2989,90 | 5184,91 |
| 48. | Андреевское | 3445,70 | 10 148,93 | - |
| 49. | Асбестовское | 31 618,46 | 4862,69 | 1573,15 |
| 50. | Ассоциация Вепрь | 26 100,74 | 12 429,91 | 3774,33 |
| 51. | Афанасьевское | 46 402,42 | 11 457,50 | 29,05 |
| 52. | Ачитское | 35 571,83 | 21 985,30 | 24,96 |
| 53. | Аятское | 26 198,67 | 9424,12 | 360,37 |
| 54. | Байкаловское | 31 627,53 | 30 753,31 | 125,10 |
| 55. | Баранчинское | 41 951,14 | 86,64 | 535,16 |
| 56. | Бардым | 4891,10 | - | - |
| 57. | Басьяновское | 13 817,97 | 2200,40 | 22 342,98 |
| 58. | Бедбайка | 14 385,37 | 94,40 | 762,37 |
| 59. | Белоярское | 32 560,55 | 37 859,14 | 355,38 |
| 60. | Белый соболь | 24 775,80 | 213,61 | - |
| 61. | Березовское | 31 703,17 | 2994,66 | 2472,77 |
| 62. | Беркут | 17 701,96 | 275,22 | 12 235,29 |
| 63. | Бисертское | 17 975,84 | 5806,88 | - |
| 64. | Бобровское | 79 767,27 | 15 234,44 | 4031,69 |
| 65. | Богдановичское | 54 003,10 | 24 447,20 | 519,09 |
| 66. | Большой Кучаж | 12 071,19 | - | 966,22 |
| 67. | Большой Лип | 22 508,61 | - | - |
| 68. | Боровское | 14 238,45 | 22 918,04 | 6,89 |
| 69. | Бурый медведь | 26 081,48 | 1327,53 | - |
| 70. | Буткинское | 44 852,84 | 37 251,24 | 3843,34 |
| 71. | Вагранское | 63 725,61 | 463,11 | 36,05 |
| 72. | Васильевское | 30 636,10 | 425,24 | 655,40 |
| 73. | Вепрь | 19 365,37 | 3622,37 | 1914,34 |
| 74. | Верх-Нейвинское | 47 783,49 | 4295,03 | 4873,05 |
| 75. | Верхнепышминское | 40 028,75 | 13 594,48 | 6785,96 |
| 76. | Верхнесинячихинское | 59 133,57 | 634,70 | 3104,90 |
| 77. | Верхняя Сосновка | 1876,76 | - | - |
| 78. | Верхотурский кооппромхоз | 68 580,02 | 7324,79 | 4319,39 |
| 79. | Верхотурское | 27 074,59 | 25,01 | 8205,62 |
| 80. | Вогульские зори | 61 416,81 | 2547,29 | - |
| 81. | Вогульское | 20 313,85 | 11,29 | - |
| 82. | Волковское | 6761,48 | 34 816,39 | - |

| 1 | 2 | 3 | 4 | 5 |
|---|---|---|---|---|
| 83. | Волчихинское | 13 783,86 | 4057,31 | 159,98 |
| 84. | Восточное | 11 138,63 | 6589,05 | 171,83 |
| 85. | Всеволодо-Благодатское | 35 657,21 | 903,55 | 4817,02 |
| 86. | Вязовское | 2879,25 | 662,95 | 0,03 |
| 87. | Галашовское | 8428,33 | 1739,93 | 893,77 |
| 88. | Голубковское | 9949,25 | 2073,80 | 2977,85 |
| 89. | Горкинское | 28 953,35 | 18 231,93 | 238,51 |
| 90. | Гороблагодатское | 22 446,26 | 28,57 | - |
| 91. | Гуринское | 56 797,94 | 2079,72 | 2365,31 |
| 92. | Демидовское | 10 920,80 | 150,36 | - |
| 93. | Дикая утка | 14 845,44 | 224,78 | - |
| 94. | Динасовское | 66 619,80 | 7499,71 | - |
| 95. | Добринское | 33 059,02 | 1526,03 | 14 260,17 |
| 96. | Дубрава | 3133,42 | 1179,95 | - |
| 97. | Еланское | 34 869,91 | 7079,45 | 2374,99 |
| 98. | Елинское | 12 467,91 | 2714,71 | 1474,51 |
| 99. | Емельяшевское | 26 335,94 | - | 9513,34 |
| 100. | Ервинское | 32 029,00 | - | 26 932,72 |
| 101. | Ермак | 12 700,40 | 9367,97 | 814,36 |
| 102. | Ертанское | 54 364,15 | 4613,81 | 1719,17 |
| 103. | Жасмин | 14 572,05 | 8540,66 | 74,95 |
| 104. | Журавли | 4940,17 | 48 278,04 | - |
| 105. | Заводоуспенское | 53 004,02 | 1272,95 | 2104,54 |
| 106. | Заимка Тихая | 14 261,71 | 1827,04 | 113,40 |
| 107. | Зайковское | 36 762,00 | 30 262,60 | 854,45 |
| 108. | Занинское | 25 248,81 | 9864,93 | 1985,10 |
| 109. | Захарьинское | 21 323,04 | 4475,03 | 827,83 |
| 110. | Знаменское | 11 928,39 | 31 730,05 | 8,09 |
| 111. | Зыряновское | 18 330,79 | 646,81 | 1794,45 |
| 112. | Ирбитское | 33 915,34 | 10 660,27 | 6134,22 |
| 113. | Иргинское | 28 846,90 | 7808,36 | - |
| 114. | Иска | 24 360,80 | 1361,28 | 1022,94 |
| 115. | Исовское | 73 901,41 | 5814,37 | 833,45 |
| 116. | Кайгородское | 21 588,61 | 5922,01 | 122,12 |
| 117. | Калиновское | 16 551,64 | 23 111,52 | 10 837,28 |
| 118. | Каменные Ключи | 12 016,94 | 572,10 | 51,33 |
| 119. | Камышинское | 9799,693 | 263,11 | 9618,25 |
| 120. | Камышловское | 15 044,10 | 25 337,56 | 1450,83 |
| 121. | Карагаевское | 37 277,31 | 2459,67 | 11 947,78 |
| 122. | Каранино | 20 347,26 | 573,05 | 19 488,45 |
| 123. | Каргинское | 21 215,52 | 20 257,63 | 20,88 |
| 124. | Карелинское | 22 468,31 | 213,29 | 31 182,41 |
| 125. | Качканарское | 79 800,47 | 4830,33 | 636,12 |
| 126. | Квашнинское | 28 433,65 | 12 165,63 | - |
| 127. | Кедровское | 9598,80 | 597,86 | - |
| 128. | Кенчурское | 38 140,60 | 869,21 | 99,83 |
| 129. | Киргишанское | 23 511,02 | 756,80 | - |
| 130. | Кировградское | 43 052,53 | 1756,92 | 490,50 |
| 131. | Кленовское | 41 893,88 | 2852,10 | - |

| 1 | 2 | 3 | 4 | 5 |
|---|---|---|---|---|
| 132. | Ключевское | 10 569,98 | 1148,98 | - |
| 133. | Князевское | 17 233,51 | 5897,86 | 4110,06 |
| 134. | Козинское | 16 263,94 | 0,20 | - |
| 135. | Колчеданское | 22 512,85 | 15 924,50 | 1609,54 |
| 136. | Кордюково | 35 909,44 | 4711,39 | 2784,15 |
| 137. | Корона Урала | 272,05 | 384,34 | 411,54 |
| 138. | Косаревское | 37 232,94 | 6895,47 | 1064,59 |
| 139. | Космаковское | 10 606,56 | 2484,58 | 47,90 |
| 140. | Костинское | 29 419,58 | 5998,35 | 399,09 |
| 141. | Костоусовское | 29 165,46 | 613,90 | 4657,11 |
| 142. | Кошня | 15 922,49 | 607,21 | 10 391,64 |
| 143. | Красногвардейское | 50 471,71 | 3813,36 | 1355,03 |
| 144. | Краснополянское | 7616,36 | 28 092,67 | 147,96 |
| 145. | Краснослободское | 4282,13 | 9014,82 | 758,67 |
| 146. | Красноуральское | 17 061,53 | 25,00 | 1439,48 |
| 147. | Красноуфимское | 24 574,72 | 341,07 | - |
| 148. | Красноярское | 9727,62 | 48,30 | 2504,32 |
| 149. | Красный Яр | 8761,92 | 680,14 | 9219,29 |
| 150. | Кремлёвские медведи | 14 961,87 | 29,20 | - |
| 151. | Крив | 45 911,98 | 4289,08 | 250,31 |
| 152. | Куарское | 14 982,62 | 19,69 | - |
| 153. | Кулымах | 33 058,76 | 75,05 | 19 178,70 |
| 154. | Кумарьинское | 11 058,38 | 724,42 | 9900,69 |
| 155. | Кушвинское кооперативно-промысловое хозяйство | 96 516,95 | 2064,05 | 466,97 |
| 156. | Кушпайское | 43 256,90 | 7,90 | 50,00 |
| 157. | Крестьянское фермерское хозяйство Бунькова А.Н. | 18 250,80 | 3498,87 | 380,05 |
| 158. | Кытлымское | 52 513,14 | 299,79 | 16,77 |
| 159. | Латанское | 55 822,72 | 652,67 | 4785,41 |
| 160. | Лебяжское | 6329,92 | 38 255,90 | 1227,54 |
| 161. | Лебяжье | 1546,88 | 16 055,53 | - |
| 162. | Лесной Урал | 22 984,42 | 81,55 | 367,60 |
| 163. | Ликинское | 22 372,68 | 1202,78 | 24 526,56 |
| 164. | Лялинское | 27 189,44 | 389,16 | 793,28 |
| 165. | Малиновая гора | 10 658,93 | - | - |
| 166. | Малоистокское | 6734,95 | 2192,52 | 4,09 |
| 167. | Маминское | 7427,30 | 15 593,68 | 443,30 |
| 168. | Манчажское | 26 345,72 | 3829,57 | 66,71 |
| 169. | Мартьяновское | 12 530,04 | 284,07 | - |
| 170. | Махнёвское | 26 200,96 | 2767,41 | 466,79 |
| 171. | Медяки | 17 445,90 | 205,019 | - |
| 172. | Михайловское | 34 787,43 | 6849,62 | - |
| 173. | Мугайское | 5453,40 | 326,78 | 380,70 |
| 174. | Мурзинское | 37 598,65 | 12 779,96 | 2085,45 |
| 175. | На Волчихе | 0,77 | 449,85 | - |
| 176. | Накаряковское | 16 389,59 | 4670,24 | - |
| 177. | Невьянское | 50 930,02 | 21 033,39 | 3654,70 |
| 178. | Нейва | 40 495,33 | 5889,31 | 6896,62 |

| 1 | 2 | 3 | 4 | 5 |
|---|---|---|---|---|
| 179. | Нижнее | 23 875,12 | 1049,83 | 3611,68 |
| 180. | Нижнесергинское | 23 670,25 | 1217,49 | 16,57 |
| 181. | Нижнетагильское | 99 875,94 | 2289,73 | 935,76 |
| 182. | Нижнетуринское | 66 419,78 | 5213,71 | 11 665,84 |
| 183. | Нижняя Сосновка | 1805,34 | - | - |
| 184. | Низова | 16 511,47 | 1843,31 | 99,94 |
| 185. | Николаевское | 5038,43 | 6685,10 | 25,02 |
| 186. | Нихворское | 29 633,46 | 27,34 | 2066,37 |
| 187. | Ница | 18 412,42 | 4639,31 | 627,69 |
| 188. | Ницинское | 47 107,15 | 9959,34 | 1794,39 |
| 189. | Новатор | 28 019,63 | 0,03 | - |
| 190. | Новоасбестовское | 90 774,45 | 20 640,58 | 1331,50 |
| 191. | Новоипатовское | 4980,61 | 14 162,65 | 22,12 |
| 192. | Новолялинское | 27 875,81 | 673,84 | 4835,76 |
| 193. | Новый Вагиль | 8335,36 | 1864,11 | 48 526,82 |
| 194. | Нясьминское | 47 022,65 | 25,376 | - |
| 195. | Озерный | 59 529,86 | 317,59 | 17 549,99 |
| 196. | Озерское | 39 979,75 | 384,49 | 25 605,12 |
| 197. | Ольвинское | 36 530,36 | 826,68 | - |
| 198. | Островное | 16 575,83 | 169,70 | - |
| 199. | Отрадново | 43 002,52 | 2922,12 | 587,91 |
| 200. | Охотник | 16 361,84 | 100,70 | - |
| 201. | Охотпост | 8528,03 | 355,94 | 22 611,50 |
| 202. | Охотхозяйство Артинского лесхоза | 21 057,55 | 51 004,65 | - |
| 203. | Охотхозяйство «Ревда» | 32 843,07 | 3269,20 | - |
| 204. | Пантелеевское | 6907,03 | 656,30 | 14 312,49 |
| 205. | Паньшино | 18 995,28 | 4044,96 | - |
| 206. | Первомайское | 10 216,69 | 74,04 | - |
| 207. | Плантация | 58 015,39 | 880,05 | 5011,14 |
| 208. | Платоновское | 15 262,38 | 3869,87 | - |
| 209. | Поздняковское | 35 233,65 | 105,20 | 375,03 |
| 210. | Поклевское | 19 818,40 | 1901,58 | - |
| 211. | Покровское | 33 895,38 | 18 434,97 | 25,02 |
| 212. | Полдневое | 6067,75 | 6000,77 | - |
| 213. | Полевское | 19 527,34 | 1252,60 | 272,63 |
| 214. | Полоз | 30 652,03 | 9,20 | - |
| 215. | Поляковское | 19 883,40 | 1636,61 | - |
| 216. | Пореченское | 30 462,30 | - | 4738,28 |
| 217. | Порошинское | 20 669,93 | 7380,34 | 1833,91 |
| 218. | Починковское | 21 437,76 | 2849,47 | - |
| 219. | Притагильское | 20 569,56 | 448,56 | 1020,12 |
| 220. | Простор | 21 938,09 | 152,51 | - |
| 221. | Пульниковское | 27 047,57 | 15 478,29 | - |
| 222. | Радиан | 2189,79 | 775,80 | 222,22 |
| 223. | Раздолье | 1180,98 | 31 860,16 | - |
| 224. | Регион | 20 858,49 | 12,38 | 595,44 |
| 225. | Режевское | 81 633,38 | 41 304,95 | 2555,05 |
| 226. | Рендер | 35 500,01 | 24,99 | - |

| 1 | 2 | 3 | 4 | 5 |
|---|---|---|---|---|
| 227. | Ретинское | 4463,84 | 15 090,50 | 717,77 |
| 228. | Рефтинское | 35 952,14 | 16 708,06 | 498,90 |
| 229. | Романовское | 28 533,09 | - | 10 235,99 |
| 230. | Роща | 8205,14 | 977,96 | - |
| 231. | Рыбниковское | 21 554,64 | 49 200,20 | 2018,22 |
| 232. | Сабиковское | 28 253,82 | 165,01 | - |
| 233. | Савинское | 1003,09 | 726,77 | - |
| 234. | Сажинское | 24 958,07 | 21 897,76 | 19,66 |
| 235. | Саламак | 14 506,10 | 8439,08 | - |
| 236. | Салдинское | 35 522,75 | 3836,17 | 2221,16 |
| 237. | Сарагульское | 40 415,91 | 25,01 | 10 020,20 |
| 238. | Саранинское | 33 664,05 | 810,78 | 5,30 |
| 239. | Саргинское | 42 287,97 | 912,23 | - |
| 240. | Светлогорское | 13 603,22 | 1084,33 | - |
| 241. | Светлое | 23 716,48 | 275,14 | 30 281,31 |
| 242. | Северка | 15 111,32 | - | - |
| 243. | Северское | 14 863,58 | 577,90 | 158,37 |
| 244. | Северское учебно-опытное хозяйство ИП Деменьшина МП | 16 826,36 | 418,07 | 718,53 |
| 245. | Сергинское | 11 702,82 | 139,99 | - |
| 246. | Серебрянское | 93 504,16 | 1527,44 | - |
| 247. | Синдейское | 4329,697 | 835,08 | 23 568,21 |
| 248. | Сосновское | 19 136,61 | 683,96 | - |
| 249. | Сосновый Бор | 17 515,54 | 667,18 | - |
| 250. | Сосьвинское | 19 858,10 | - | 24 656,84 |
| 251. | Старатель | 26 209,99 | 644,29 | 988,35 |
| 252. | Старый Вагиль | 32 418,64 | 8212,81 | 39 670,77 |
| 253. | Сусанское (Тайга) | 23 009,93 | 6231,32 | 1377,14 |
| 254. | Сысертское | 57 921,44 | 13410,20 | 901,94 |
| 255. | Таватуйское | 23 860,43 | 2751,60 | 1271,54 |
| 256. | Тавдинское | 55 945,39 | 5187,53 | 17 233,97 |
| 257. | Тавдинское кооперативно-промысловое хозяйство | 57 460,86 | 8633,38 | 51 140,20 |
| 258. | Таёжник | 21 729,70 | 235,55 | 4927,24 |
| 259. | Таир | 18 898,34 | 516,35 | 25,02 |
| 260. | Тайга | 26 846,49 | 1354,24 | 61,90 |
| 261. | Талицкое | 40 803,23 | 10 704,89 | 294,99 |
| 262. | Талымское | 44 999,77 | 50,03 | 10 532,13 |
| 263. | Тальминское | 24 912,96 | 1332,66 | 33 793,15 |
| 264. | Тегень | 28 103,55 | 3839,69 | 3868,11 |
| 265. | Темновское | 6892,67 | 13 320,52 | - |
| 266. | Тепляковское | 18 114,43 | 312,71 | - |
| 267. | Терсутское | 12 993,85 | 7380,11 | 1909,95 |
| 268. | Толкорп | 30 021,39 | 829,39 | 21 116,98 |
| 269. | Толмачевское | 37 490,30 | 18 380,29 | 1139,33 |
| 270. | Толстовское | 8347,00 | 1175,72 | 78,07 |
| 271. | Тондольское | 59 893,74 | 25,02 | 7486,30 |
| 272. | Трехозерное | 21 844,08 | 16 084,95 | 369,57 |
| 273. | Троицкое | 18 554,86 | 3518,85 | 20 142,41 |

| 1 | 2 | 3 | 4 | 5 |
|---|---|---|---|---|
| 274. | Тугулымское | 15 299,48 | 7770,32 | 938,89 |
| 275. | Тунгус | 7274,65 | - | 15 341,51 |
| 276. | Тундра | 8533,75 | 336,31 | 5891,97 |
| 278. | Тура-Лес | 18 818,90 | 575,44 | 15 014,10 |
| 279. | Туринское | 115 732,00 | 52 357,47 | 4761,22 |
| 280. | Увальское | 19 495,06 | 1188,03 | 12 985,89 |
| 281. | Ураллес | 16 130,43 | 105,77 | - |
| 282. | УСВД | 33 460,95 | 236,29 | 10 039,82 |
| 283. | Усть-Тылайское | 57 559,38 | 819,64 | - |
| 284. | УТК-Кедр | 40 268,17 | - | 20 127,88 |
| 285. | Уфимское | 10 774,60 | 24 186,86 | 78,31 |
| 286. | Федотовское | 32 313,09 | - | 341,66 |
| 287. | Феникс | 21 066,12 | 15 706,04 | 3903,17 |
| 288. | Харенское | 43 845,70 | 973,80 | - |
| 289. | Харловское | 59 608,29 | 23 560,77 | 50,04 |
| 290. | Черноисточинское | 34 671,09 | 628,35 | - |
| 291. | Четкаринское | 14 689,63 | 8990,06 | 1561,08 |
| 292. | Чистые Пруды | 15 959,80 | 9127,35 | 17,16 |
| 293. | Чонга | 19 578,25 | - | 3765,65 |
| 294. | Чуклинское | 12 762,82 | 6121,57 | - |
| 295. | Чупинская Дубрава | 2567,72 | 13 311,09 | - |
| 296. | Шамарское | 16 054,49 | 1648,01 | - |
| 297. | Шиханское | 17 712,39 | 356,54 | 161,43 |
| 298. | Шумовое | 16 223,47 | 555,53 | 1229,18 |
| 299. | Шунут | 19 108,47 | - | - |
| 300. | Юконское | 11 328,51 | 25,01 | 4704,64 |
| 301. | Юрьевское | 12 036,26 | - | 3633,73 |
| 302. | Ясашинское | 14 284,89 | 74,51 | 501,01 |
| 303. | Ясьва | 13 022,17 | - | 50,00 |
| 304. | Особо охраняемые природные территории областного значения | | | |
| 305. | Природный парк «Бажовские места» | 56 631,55 | 2478,21 | 2609,42 |
| 306. | Государственный зоологический охотничий заказник областного значения «Байкаловский» | 4713,61 | 13 601,06 | - |
| 307. | Государственный зоологический охотничий заказник областного значения «Богдановичский имени А.А. Киселева» | 22 528,02 | 33 137,35 | 619,11 |
| 308. | Ландшафтный заказник Болото Водяное-Глухое | 1071,04 | 335,70 | 293,63 |
| 309. | Ландшафтный заказник Болото Томское | 4866,43 | 240,34 | 1258,49 |
| 310. | Ландшафтный заказник Болото Шитовское | 3316,45 | 1037,82 | 1912,17 |
| 311. | Ботанический заказник по охране редких видов орхидей | 0,43 | 542,77 | - |
| 312. | Верхне-Макаровское водохранилище с окружающими лесами | 3408,87 | 3328,28 | - |

| 1 | 2 | 3 | 4 | 5 |
|---|---|---|---|---|
| 313. | Ландшафтный заказник Гора Камешок | 1812,15 | - | - |
| 314. | Ландшафтный заказник Гора Саранная | 3181,00 | 19,10 | - |
| 315. | Ландшафтный заказник Гора Старик-камень | 1530,83 | - | 85,58 |
| 316. | Ландшафтный заказник Гора Шунут-Камень | 5188,04 | - | - |
| 317. | Ландшафтный заказник «Добровольский тракт» | 7731,91 | 172,73 | 662,42 |
| 318. | Ландшафтный заказник «Ивдельский» | 118 671,60 | 17 155,97 | 6095,40 |
| 319. | Государственный зоологический охотничий заказник областного значения «Ирбитский» | 52 173,09 | 14 686,22 | 1445,87 |
| 320. | Государственный зоологический охотничий заказник областного значения «Камышловский» | 2272,48 | 13 009,47 | 21,02 |
| 322. | Государственный зоологический охотничий заказник областного значения «Лангурский» | 14 752,83 | - | 1253,90 |
| 323. | Ландшафтный заказник Озеро Исетское с окружающими лесами | 1067,58 | 2644,81 | 310,62 |
| 324. | Природный парк «Оленьи ручьи» | 12 474,39 | 787,14 | - |
| 325. | Государственный зоологический охотничий заказник областного значения «Пелымский» | 19 067,55 | 746,73 | 10 570,12 |
| 326. | Государственный зоологический охотничий заказник областного значения «Пышминский» | 38 432,72 | 7304,01 | 1916,91 |
| 327. | Природно-минералогический заказник «Режевской» | 27 010,64 | 6379,75 | 834,53 |
| 328. | Природный парк «Река Чусовая» | 90 846,39 | 5451,88 | - |
| 329. | Ландшафтный заказник Сабарский | 8161,61 | 8,99 | - |
| 330. | Государственный зоологический охотничий заказник областного значения «Сергинский» | 34 559,69 | 334,99 | - |
| 331. | Государственный зоологический охотничий заказник областного значения «Слободо-Туринский» | 20 426,68 | 4069,11 | 2806,14 |
| 332. | Государственный природный зоологический заказник областного значения «Тошемский» | 109 321,50 | 3715,25 | 481,83 |
| 333. | Государственный зоологический охотничий заказник областного значения «Тугулымский» | 17 537,59 | 2771,67 | 2913,04 |

| 1 | 2 | 3 | 4 | 5 |
|---|---|---|---|---|
| 334. | Государственный зоологический охотничий заказник областного значения «Шалинский» | 12 488,47 | 304,50 | - |
| 335. | Государственный зоологический охотничий заказник областного значения «Юрмычский имени А.В. Григорьева» | 19 795,48 | 735,40 | - |
| 336. | Государственный зоологический охотничий заказник областного значения «Янсаевский» | 182 130,70 | 5582,94 | 38 202,17 |

Осуществление комплексной качественной (балльной) оценки элементов среды обитания охотничьих ресурсов с учетом биотических, абиотических и антропогенных факторов, влияющих на распространение и жизнедеятельность охотничьих ресурсов, по каждому муниципальному образованию, расположенному на территории Свердловской области, выполнено на основании анализа сведений по инвентаризации элементов среды обитания путем обобщенной бонитировки для основных видов охотничьих ресурсов (лось, кабан, косуля сибирская, заяц-беляк, глухарь, тетерев). Определены площади, пригодные для обитания того или иного вида.

Результаты этой оценки с учетом биотических, абиотических и антропогенных факторов, влияющих на распространение и жизнедеятельность охотничьих ресурсов, площади элементов среды, пригодные для обитания видов охотничьих ресурсов, по муниципальным образованиям, расположенным на территории Свердловской области, приведены в таблицах 54–59.

Таблица 54

**Сводная таблица комплексной качественной (балльной) оценки элементов среды обитания для лося с учетом биотических, абиотических и антропогенных факторов, влияющих на распространение и жизнедеятельность охотничьих ресурсов, по муниципальным образованиям, расположенным на территории Свердловской области**

| Номер строки | Наименование муниципального образования, расположенного на территории Свердловской области | Площадь среды обитания (га) | Оценка качества среды обитания | | | Значения средне-взвешенного показателя качества угодий | Бонитет | Итоговый бонитет |
|---|---|---|---|---|---|---|---|---|
| | | | плохие угодья | средние угодья | хорошие угодья | | | |
| 1 | 2 | 3 | 4 | 5 | 6 | 7 | 8 | 9 |
| 1. | Арамильский городской округ Свердловской области | 483,14 | 483,14 | - | - | 15 | 5 | 0 |
| 2. | Артемовский муниципальный округ Свердловской области | 157 583,38 | 60 490,34 | 71 218,17 | 25 874,86 | 92 | 3 | 3 |
| 3. | Артинский муниципальный округ Свердловской области | 112 764,74 | 42 999,89 | 34 828,52 | 34 936,33 | 114 | 3 | 3 |
| 4. | Асбестовский муниципальный округ Свердловской области | 60 164,97 | 27 603,02 | 19 726,26 | 12 835,69 | 93 | 3 | 3 |
| 5. | Ачитский муниципальный округ Свердловской области | 143 680,21 | 45 048,61 | 34 439,40 | 64 192,20 | 140 | 2 | 2 |
| 6. | Байкаловский муниципальный район Свердловской области | 135 081,01 | 104 656,09 | 18 918,17 | 11 506,74 | 47 | 4 | 4 |
| 7. | Белоярский муниципальный округ Свердловской области | 58 230,74 | 18 988,12 | 16 948,61 | 22 294,01 | 130 | 3 | 3 |
| 8. | Березовский муниципальный округ Свердловской области | 90 665,38 | 16 541,51 | 39 041,12 | 35 082,76 | 143 | 2 | 2 |
| 9. | Бисертский муниципальный округ Свердловской области | 122 199,27 | 34 936,07 | 28 561,45 | 58 701,74 | 148 | 2 | 2 |
| 10. | Верхнесалдинский муниципальный округ Свердловской области | 154 876,60 | 54 199,13 | 49 328,36 | 51 349,11 | 120 | 3 | 4 |
| 11. | Волчанский муниципальный округ Свердловской области | 39 805,22 | 17 914,40 | 15 031,53 | 6859,29 | 88 | 3 | 3 |
| 12. | Гаринский муниципальный округ Свердловской области | 1 589 105,96 | 462 818,71 | 867 391,84 | 258 895,41 | 100 | 3 | 4 |
| 13. | Городской округ ЗАТО Свободный Свердловской области | 25 876,12 | 10 891,44 | 3923,35 | 11 061,32 | 128 | 3 | 3 |
| 14. | Городской округ «город Ирбит» Свердловской области | - | - | - | - | - | - | - |
| 15. | Городской округ «Город Лесной» Свердловской области | 24 336,08 | 11 333,93 | 5788,67 | 7213,48 | 105 | 3 | 3 |
| 16. | Городской округ Верхнее Дуброво Свердловской области | 3240,37 | 193,97 | 192,88 | 2853,52 | 227 | 1 | 1 |
| 17. | Городской округ Верх-Нейвинский Свердловской области | 3711,10 | 3557,78 | 137,02 | 16,29 | 19 | 5 | 5 |
| 18. | Городской округ Верхняя Пышма Свердловской области | 81 618,59 | 27 071,13 | 30 385,40 | 24 162,07 | 116 | 3 | 3 |
| 19. | Городской округ Верхняя Тура Свердловской области | 20 287,95 | 9536,17 | 2834,51 | 7917,27 | 119 | 3 | 3 |
| 20. | Городской округ ЗАТО Уральский Свердловской области | 432,93 | 228,31 | 204,25 | 0,37 | 55 | 4 | 5 |
| 21. | Городской округ Красноуфимск Свердловской области | 7818,31 | 1627,38 | 5938,32 | 252,61 | 87 | 3 | 3 |
| 22. | Городской округ муниципальное образование «город Екатеринбург» | - | - | - | - | - | - | - |
| 23. | Городской округ Рефтинский Свердловской области | 866,96 | 510,23 | 41,75 | 314,98 | 104 | 3 | 4 |
| 24. | Ивдельский муниципальный округ Свердловской области | 2 011 364,32 | 1 243 940,97 | 633 600,32 | 133 823,03 | 57 | 4 | 4 |

| 1 | 2 | 3 | 4 | 5 | 6 | 7 | 8 | 9 |
|---|---|---|---|---|---|---|---|---|
| 25. | Каменский муниципальный округ Свердловской области | 79 156,03 | 27 617,85 | 24 659,25 | 26 878,94 | 121 | 3 | 3 |
| 26. | Каменск-Уральский городской округ Свердловской области | 1935,23 | 1237,20 | 303,04 | 394,98 | 76 | 3 | 3 |
| 27. | Камышловский городской округ Свердловской области | 2654,62 | 2425,30 | 229,31 | - | 22 | 5 | 5 |
| 28. | Камышловский муниципальный район Свердловской области | 115 614,55 | 73 422,99 | 17 576,74 | 24 614,81 | 78 | 3 | 3 |
| 29. | Качканарский муниципальный округ Свердловской области | 25 047,76 | 10 133,23 | 8246,77 | 6667,76 | 106 | 3 | 4 |
| 30. | Кировградский муниципальный округ Свердловской области | 55 688,87 | 26 434,03 | 13 680,05 | 15 574,79 | 102 | 3 | 3 |
| 31. | Красноуфимский муниципальный округ Свердловской области | 205 270,39 | 47 998,51 | 131 300,92 | 25 970,95 | 99 | 3 | 3 |
| 32. | Кушвинский муниципальный округ Свердловской области | 205 659,75 | 113 370,46 | 32 106,69 | 60 182,60 | 97 | 3 | 4 |
| 33. | Малышевский муниципальный округ Свердловской области | 2262,19 | 1068,47 | 655,18 | 538,55 | 96 | 3 | 3 |
| 34. | Муниципальное образование муниципальный округ Богданович Свердловской области | 84 372,55 | 36 914,66 | 25 099,26 | 22 358,63 | 103 | 3 | 3 |
| 35. | Муниципальный округ Верхний Тагил Свердловской области | 27 198,97 | 15 013,81 | 5273,90 | 6911,26 | 91 | 3 | 3 |
| 36. | Муниципальный округ Верхотурский Свердловской области | 465 307,38 | 209 494,80 | 163 893,57 | 91 919,01 | 91 | 3 | 4 |
| 37. | Муниципальный округ Горноуральский Свердловской области | 283 287,56 | 132 291,09 | 58 157,49 | 92 838,99 | 109 | 3 | 3 |
| 38. | Муниципальный округ город Нижний Тагил Свердловской области | 392 304,67 | 158 834,58 | 90 981,93 | 142 488,16 | 120 | 3 | 3 |
| 39. | Муниципальный округ Дегтярск Свердловской области | 14 782,19 | 5806,39 | 2798,67 | 6177,12 | 129 | 3 | 3 |
| 40. | Муниципальный округ Заречный Свердловской области | 17 558,55 | 4158,42 | 9015,36 | 4384,77 | 117 | 3 | 3 |
| 41. | Муниципальный округ Ирбитское муниципальное образование Свердловской области | 304 147,30 | 188 576,32 | 57 490,67 | 58 080,32 | 76 | 3 | 3 |
| 42. | Муниципальный округ Карпинск Свердловской области | 525 427,86 | 340 909,98 | 90 239,63 | 94 278,25 | 72 | 3 | 4 |
| 43. | Муниципальный округ Краснотурьинск Свердловской области | 58 265,19 | 25 128,49 | 14 884,32 | 18 252,38 | 110 | 3 | 4 |
| 44. | Муниципальный округ Красноуральск Свердловской области | 151 873,61 | 78 539,82 | 34 115,01 | 39 218,79 | 95 | 3 | 4 |
| 45. | Муниципальный округ Махнёвское муниципальное образование Свердловской области | 489 464,36 | 202 684,76 | 215 477,32 | 71 302,28 | 87 | 3 | 3 |
| 46. | Муниципальный округ муниципальное образование Алапаевское Свердловской области | 419 220,28 | 226 317,30 | 121 866,77 | 71 036,20 | 80 | 3 | 4 |
| 47. | Муниципальный округ город Алапаевск Свердловской области | 97 969,09 | 58 617,67 | 22 272,77 | 17 078,65 | 75 | 3 | 4 |
| 48. | Муниципальный округ Нижняя Салда Свердловской области | 49 849,96 | 15 454,35 | 10 808,61 | 23 586,99 | 145 | 2 | 2 |
| 49. | Муниципальный округ Пелым Свердловской области | 483 588,09 | 231 040,58 | 228 077,04 | 24 470,47 | 67 | 4 | 4 |
| 50. | Муниципальный округ Первоуральск Свердловской области | 175 402,82 | 96 600,95 | 38 428,87 | 40 373,00 | 88 | 3 | 3 |
| 51. | Муниципальный округ Ревда Свердловской области | 80 076,68 | 33 940,34 | 10 005,17 | 36 131,17 | 132 | 2 | 2 |
| 52. | Муниципальный округ Среднеуральск Свердловской области | 3208,12 | 1722,95 | 1244,17 | 240,99 | 66 | 4 | 4 |
| 53. | Муниципальный округ Староуткинск Свердловской области | 59 208,34 | 31 276,91 | 21 911,63 | 6019,80 | 70 | 3 | 3 |
| 54. | Муниципальный округ Сухой Лог Свердловской области | 117 844,47 | 47 071,75 | 47 112,53 | 23 660,19 | 96 | 3 | 3 |
| 55. | Невьянский муниципальный округ Свердловской области | 144 330,86 | 80 736,44 | 43 160,44 | 20 433,98 | 74 | 3 | 3 |
| 56. | Нижнесергинский муниципальный район Свердловской области | 309 975,97 | 73 030,43 | 68 629,59 | 168 315,95 | 161 | 2 | 2 |

| 1 | 2 | 3 | 4 | 5 | 6 | 7 | 8 | 9 |
|---|---|---|---|---|---|---|---|---|
| 57. | Нижнетуринский муниципальный округ Свердловской области | 179 934,05 | 82 128,84 | 53 449,91 | 44 355,31 | 98 | 3 | 4 |
| 58. | Новолялинский муниципальный округ Свердловской области | 608 167,67 | 305 401,83 | 142 701,62 | 160 064,22 | 97 | 3 | 4 |
| 59. | Новоуральский городской округ Свердловской области | 30 170,59 | 17 495,24 | 8936,14 | 3739,21 | 69 | 4 | 4 |
| 60. | Полевской муниципальный округ Свердловской области | 138 630,31 | 45 913,06 | 34 781,31 | 57 935,94 | 135 | 2 | 2 |
| 61. | Пышминский муниципальный округ Свердловской области | 97 159,44 | 62 417,99 | 11 873,37 | 22 868,07 | 81 | 3 | 3 |
| 62. | Режевской муниципальный округ Свердловской области | 136 577,64 | 45 030,96 | 77 076,56 | 14 470,12 | 88 | 3 | 3 |
| 63. | Североуральский муниципальный округ Свердловской области | 326 839,12 | 182 251,17 | 97 732,68 | 46 855,28 | 74 | 3 | 4 |
| 64. | Серовский муниципальный округ Свердловской области | 644 844,50 | 241 310,50 | 285 250,61 | 118 283,39 | 96 | 3 | 4 |
| 65. | Слободо-Туринский муниципальный район Свердловской области | 204 610,10 | 133 364,09 | 45 773,06 | 25 472,94 | 63 | 4 | 4 |
| 66. | Сосьвинский муниципальный округ Свердловской области | 463 988,92 | 157 708,39 | 201 346,90 | 104 933,63 | 105 | 3 | 3 |
| 67. | Сысертский муниципальный округ Свердловской области | 135 875,31 | 75 144,98 | 52 976,58 | 7753,75 | 62 | 4 | 4 |
| 68. | Таборинский муниципальный район Свердловской области | 1 108 436,09 | 436 697,97 | 606 681,37 | 65 056,74 | 75 | 3 | 4 |
| 69. | Тавдинский муниципальный округ Свердловской области | 604 001,55 | 262 245,85 | 308 357,03 | 33 398,67 | 71 | 3 | 4 |
| 70. | Талицкий муниципальный округ Свердловской области | 288 054,83 | 107 588,07 | 76 459,67 | 104 007,09 | 122 | 3 | 3 |
| 71. | Тугулымский муниципальный округ Свердловской области | 296 755,00 | 121 178,98 | 104 472,43 | 71 103,59 | 101 | 3 | 3 |
| 72. | Туринский муниципальный округ Свердловской области | 681 416,56 | 315 828,19 | 256 836,72 | 108 751,64 | 85 | 3 | 3 |
| 73. | Шалинский муниципальный округ Свердловской области | 403 618,69 | 228 522,38 | 131 745,89 | 43 350,43 | 68 | 4 | 4 |

Таблица 55

**Сводная таблица комплексной качественной (бальной) оценки элементов среды обитания для кабана с учетом биотических, абиотических и антропогенных факторов, влияющих на распространение и жизнедеятельность охотничьих ресурсов, по муниципальным образованиям, расположенным на территории Свердловской области**

| Номер строки | Наименование муниципального образования, расположенного на территории Свердловской области | Площадь среды обитания (га) | Оценка качества среды обитания | | | Значения средне-взвешенного показателя качества угодий | Бонитет | Итоговый бонитет |
|---|---|---|---|---|---|---|---|---|
| | | | плохие угодья | средние угодья | хорошие угодья | | | |
| 1 | 2 | 3 | 4 | 5 | 6 | 7 | 8 | 9 |
| 1. | Арамильский городской округ Свердловской области | 483,14 | 483,14 | - | - | 15 | 5 | - |
| 2. | Артемовский муниципальный округ Свердловской области | 157 583,38 | 60 490,34 | 72 828,22 | 24 264,82 | 90 | 3 | 3 |
| 3. | Артинский муниципальный округ Свердловской области | 112 764,74 | 43 499,02 | 38 499,98 | 30 765,74 | 108 | 3 | 3 |
| 4. | Асбестовский муниципальный округ Свердловской области | 60 164,97 | 29 939,40 | 20 488,63 | 9736,94 | 82 | 3 | 3 |
| 5. | Ачитский муниципальный округ Свердловской области | 143 680,21 | 45 050,85 | 41 229,94 | 57 399,41 | 133 | 4 | 4 |

| 1 | 2 | 3 | 4 | 5 | 6 | 7 | 8 | 9 |
|---|---|---|---|---|---|---|---|---|
| 6. | Байкаловский муниципальный район Свердловской области | 135 081,01 | 109 195,12 | 17 797,49 | 8088,40 | 40 | 4 | 4 |
| 7. | Белоярский муниципальный округ Свердловской области | 58 230,74 | 18 988,12 | 21 036,11 | 18 206,51 | 119 | 3 | 3 |
| 8. | Березовский муниципальный округ Свердловской области | 90 665,38 | 16 614,07 | 47 541,53 | 26 509,78 | 128 | 3 | 3 |
| 9. | Бисертский муниципальный округ Свердловской области | 122 199,27 | 34 936,53 | 37 848,59 | 49 414,15 | 136 | 4 | 4 |
| 10. | Верхнесалдинский муниципальный округ Свердловской области | 154 876,60 | 54 199,13 | 58 192,79 | 42 484,69 | 111 | 3 | 4 |
| 11. | Волчанский муниципальный округ Свердловской области | 39 805,22 | 17 914,40 | 15 031,53 | 6859,29 | 88 | 3 | 3 |
| 12. | Гаринский муниципальный округ Свердловской области | 1 589 105,96 | 463 055,57 | 870 204,58 | 255 845,82 | 99 | 3 | 4 |
| 13. | Городской округ ЗАТО Свободный Свердловской области | 25 876,12 | 10 891,44 | 3928,40 | 11 056,27 | 128 | 3 | 3 |
| 14. | Городской округ «город Ирбит» Свердловской области | - | - | - | - | - | - | - |
| 15. | Городской округ «Город Лесной» Свердловской области | 24 336,08 | 11 333,93 | 6197,03 | 6805,12 | 102 | 3 | 3 |
| 16. | Городской округ Верхнее Дуброво Свердловской области | 3240,37 | 193,97 | 192,88 | 2853,52 | 227 | 5 | 5 |
| 17. | Городской округ Верх-Нейвинский Свердловской области | 3711,10 | 3557,78 | 137,02 | 16,29 | 19 | 5 | 5 |
| 18. | Городской округ Верхняя Пышма Свердловской области | 81 618,59 | 27 075,94 | 42 514,81 | 12 027,85 | 94 | 3 | 3 |
| 19. | Городской округ Верхняя Тура Свердловской области | 20 287,95 | 9536,17 | 3031,04 | 7720,74 | 117 | 3 | 3 |
| 20. | Городской округ ЗАТО Уральский Свердловской области | 432,93 | 228,31 | 204,25 | 0,37 | 55 | 4 | 5 |
| 21. | Городской округ Красноуфимск Свердловской области | 7818,31 | 1701,26 | 6008,12 | 108,93 | 83 | 3 | 3 |
| 22. | Городской округ муниципальное образование «город Екатеринбург» | - | - | - | - | - | - | - |
| 23. | Городской округ Рефтинский Свердловской области | 866,96 | 510,23 | 41,75 | 314,98 | 104 | 3 | 4 |
| 24. | Ивдельский муниципальный округ Свердловской области | 2 011 364,32 | 1 243 965,89 | 654 207,90 | 113 190,54 | 56 | 4 | 5 |
| 25. | Каменский муниципальный округ Свердловской области | 79 156,03 | 27 842,19 | 32 145,69 | 19 168,15 | 106 | 3 | 3 |
| 26. | Каменск-Уральский городской округ Свердловской области | 1935,23 | 1237,20 | 654,31 | 43,71 | 49 | 4 | 4 |
| 27. | Камышловский городской округ Свердловской области | 2654,62 | 2495,54 | 159,08 | - | 20 | 5 | 5 |
| 28. | Камышловский муниципальный район Свердловской области | 115 614,55 | 73 905,44 | 18 997,51 | 22 711,59 | 75 | 3 | 3 |
| 29. | Качканарский муниципальный округ Свердловской области | 25 047,76 | 11 786,52 | 8292,55 | 4968,70 | 90 | 3 | 4 |
| 30. | Кировградский муниципальный округ Свердловской области | 55 688,87 | 26 434,03 | 15 405,75 | 13 849,08 | 97 | 3 | 3 |
| 31. | Красноуфимский муниципальный округ Свердловской области | 205 270,39 | 50 273,64 | 136 855,48 | 18 141,27 | 92 | 3 | 3 |
| 32. | Кушвинский муниципальный округ Свердловской области | 205 659,75 | 113 395,64 | 36 394,64 | 55 869,46 | 94 | 3 | 4 |
| 33. | Малышевский муниципальный округ Свердловской области | 2262,19 | 1068,47 | 721,26 | 472,47 | 91 | 3 | 3 |
| 34. | Муниципальное образование муниципальный округ Богданович Свердловской области | 84 372,55 | 36 914,66 | 38 320,68 | 9137,21 | 79 | 3 | 3 |
| 35. | Муниципальный округ Верхний Тагил Свердловской области | 27 198,97 | 15 013,81 | 5399,63 | 6785,53 | 90 | 3 | 3 |
| 36. | Муниципальный округ Верхотурский Свердловской области | 465 307,38 | 209 494,80 | 173 354,15 | 82 458,42 | 88 | 3 | 4 |
| 37. | Муниципальный округ Горноуральский Свердловской области | 283 287,56 | 132 366,47 | 82 153,14 | 68 767,95 | 97 | 3 | 3 |
| 38. | Муниципальный округ город Нижний Тагил Свердловской области | 392 304,67 | 158 834,58 | 145 030,42 | 88 439,67 | 99 | 3 | 3 |
| 39. | Муниципальный округ Дегтярск Свердловской области | 14 782,19 | 5806,39 | 2895,80 | 6079,98 | 128 | 3 | 3 |
| 40. | Муниципальный округ Заречный Свердловской области | 17 558,55 | 4158,42 | 9015,36 | 4384,77 | 117 | 3 | 3 |

| 1 | 2 | 3 | 4 | 5 | 6 | 7 | 8 | 9 |
|---|---|---|---|---|---|---|---|---|
| 41. | Муниципальный округ Ирбитское муниципальное образование Свердловской области | 304 147,30 | 191 256,02 | 59 800,16 | 53 091,12 | 73 | 3 | 3 |
| 42. | Муниципальный округ Карпинск Свердловской области | 525 427,86 | 340 934,90 | 107 312,79 | 77 180,17 | 67 | 4 | 5 |
| 43. | Муниципальный округ Краснотурьинск Свердловской области | 58 265,19 | 25 229,80 | 17 319,61 | 15 715,78 | 103 | 3 | 4 |
| 44. | Муниципальный округ Красноуральск Свердловской области | 151 873,61 | 78 539,82 | 41 047,55 | 32 286,24 | 88 | 3 | 4 |
| 45. | Муниципальный округ Махнёвское муниципальное образование Свердловской области | 489 464,36 | 208 997,26 | 225 424,16 | 55 042,94 | 80 | 3 | 3 |
| 46. | Муниципальный округ муниципальное образование Алапаевское Свердловской области | 419 220,28 | 227 003,85 | 135 867,74 | 56 348,68 | 74 | 3 | 4 |
| 47. | Муниципальный округ город Алапаевск Свердловской области | 97 969,09 | 58 617,67 | 23 966,91 | 15 384,51 | 73 | 3 | 4 |
| 48. | Муниципальный округ Нижняя Салда Свердловской области | 49 849,96 | 15 454,35 | 13 450,79 | 20 944,82 | 137 | 4 | 4 |
| 49. | Муниципальный округ Пелым Свердловской области | 483 588,09 | 231 040,58 | 225 604,65 | 26 942,86 | 68 | 4 | 5 |
| 50. | Муниципальный округ Первоуральск Свердловской области | 175 402,82 | 96 600,95 | 43 026,58 | 35 775,29 | 84 | 3 | 3 |
| 51. | Муниципальный округ Ревда Свердловской области | 80 076,68 | 33 965,91 | 11 225,73 | 34 885,04 | 129 | 3 | 3 |
| 52. | Муниципальный округ Среднеуральск Свердловской области | 3208,12 | 1722,95 | 1434,16 | 51,00 | 57 | 4 | 4 |
| 53. | Муниципальный округ Староуткинск Свердловской области | 59 208,34 | 31 276,91 | 22 150,16 | 5781,27 | 70 | 4 | 4 |
| 54. | Муниципальный округ Сухой Лог Свердловской области | 117 844,47 | 47 071,75 | 53 126,53 | 17 646,19 | 88 | 3 | 3 |
| 55. | Невьянский муниципальный округ Свердловской области | 144 330,86 | 80 736,44 | 45 703,65 | 17 890,76 | 71 | 3 | 3 |
| 56. | Нижнесергинский муниципальный район Свердловской области | 309 975,97 | 73 054,96 | 79 575,75 | 157 345,26 | 156 | 4 | 4 |
| 57. | Нижнетуринский муниципальный округ Свердловской области | 179 934,05 | 82 128,84 | 63 782,89 | 34 022,32 | 90 | 3 | 5 |
| 58. | Новолялинский муниципальный округ Свердловской области | 608 167,67 | 305 757,51 | 159 745,59 | 142 664,57 | 92 | 3 | 5 |
| 59. | Новоуральский городской округ Свердловской области | 30 170,59 | 17 495,24 | 10 440,15 | 2235,20 | 62 | 4 | 4 |
| 60. | Полевской муниципальный округ Свердловской области | 138 630,31 | 45 913,06 | 40 454,56 | 52 262,68 | 129 | 3 | 3 |
| 61. | Пышминский муниципальный округ Свердловской области | 97 159,44 | 63 228,67 | 11 312,53 | 22 618,24 | 80 | 3 | 3 |
| 62. | Режевской муниципальный округ Свердловской области | 136 577,64 | 45 030,96 | 81 135,59 | 10 411,09 | 83 | 3 | 3 |
| 63. | Североуральский муниципальный округ Свердловской области | 326 839,12 | 182 326,10 | 99 097,60 | 45 415,42 | 73 | 3 | 4 |
| 64. | Серовский муниципальный округ Свердловской области | 644 844,50 | 247 580,92 | 287 107,57 | 110 156,02 | 93 | 3 | 4 |
| 65. | Слободо-Туринский муниципальный район Свердловской области | 204 610,10 | 143 763,47 | 44 834,74 | 16 011,88 | 52 | 4 | 4 |
| 66. | Сосьвинский муниципальный округ Свердловской области | 463 988,92 | 165 616,59 | 194 696,80 | 103 675,53 | 103 | 3 | 3 |
| 67. | Сысертский муниципальный округ Свердловской области | 135 875,31 | 75 144,98 | 54 232,25 | 6498,08 | 60 | 4 | 4 |
| 68. | Таборинский муниципальный район Свердловской области | 1 108 436,09 | 436 720,50 | 595 460,66 | 76 254,92 | 77 | 3 | 4 |
| 69. | Тавдинский муниципальный округ Свердловской области | 604 001,55 | 265 992,38 | 300 862,87 | 37 146,31 | 72 | 3 | 4 |
| 70. | Талицкий муниципальный округ Свердловской области | 288 054,83 | 109 527,99 | 76 565,47 | 101 961,36 | 121 | 3 | 3 |
| 71. | Тугулымский муниципальный округ Свердловской области | 296 755,00 | 124 375,45 | 138 331,23 | 34 048,31 | 81 | 3 | 3 |
| 72. | Туринский муниципальный округ Свердловской области | 681 416,55 | 316 053,30 | 258 763,38 | 106 599,88 | 84 | 3 | 3 |
| 73. | Шалинский муниципальный округ Свердловской области | 403 618,69 | 228 522,38 | 135 482,76 | 39 613,56 | 66 | 4 | 4 |

Таблица 56

**Сводная таблица комплексной качественной (балльной) оценки элементов среды обитания для косули сибирской с учетом биотических, абиотических и антропогенных факторов, влияющих на распространение и жизнедеятельность охотничьих ресурсов, по муниципальным образованиям, расположенным на территории Свердловской области**

| Номер строки | Наименование муниципального образования, расположенного на территории Свердловской области | Площадь среды обитания (га) | Оценка качества среды обитания | | | Значения средневзве-шенного показателя качества угодий | Бонитет | Итоговый бонитет |
|---|---|---|---|---|---|---|---|---|
| | | | плохие угодья | средние угодья | хорошие угодья | | | |
| 1 | 2 | 3 | 4 | 5 | 6 | 7 | 8 | 9 |
| 1. | Арамильский городской округ Свердловской области | 739,32 | 483,14 | 256,18 | - | 44 | 4 | 5 |
| 2. | Артемовский муниципальный округ Свердловской области | 188 508,81 | 129 878,86 | 54 880,17 | 3749,78 | 44 | 4 | 4 |
| 3. | Артинский муниципальный округ Свердловской области | 260 555,23 | 77 761,74 | 180 822,99 | 1970,49 | 76 | 3 | 3 |
| 4. | Асбестовский муниципальный округ Свердловской области | 61 288,54 | 47 817,21 | 12 977,47 | 493,86 | 35 | 4 | 4 |
| 5. | Ачитский муниципальный округ Свердловской области | 199 558,70 | 78 991,13 | 119 620,52 | 947,05 | 67 | 4 | 4 |
| 6. | Байкаловский муниципальный район Свердловской области | 214 926,06 | 118 724,65 | 79 144,83 | 17 056,58 | 65 | 4 | 4 |
| 7. | Белоярский муниципальный округ Свердловской области | 113 609,75 | 34 952,10 | 77 886,27 | 771,39 | 75 | 3 | 3 |
| 8. | Березовский муниципальный округ Свердловской области | 95 021,09 | 53 423,62 | 41 297,76 | 299,70 | 53 | 4 | 4 |
| 9. | Бисертский муниципальный округ Свердловской области | 126 596,65 | 63 497,52 | 61 840,03 | 1259,09 | 59 | 4 | 4 |
| 10. | Верхнесалдинский муниципальный округ Свердловской области | 129 296,87 | 74 241,57 | 53 702,51 | 1352,79 | 53 | 4 | 5 |
| 11. | Волчанский муниципальный округ Свердловской области | 36 898,88 | 29 189,50 | 7344,35 | 365,03 | 34 | 4 | 4 |
| 12. | Гаринский муниципальный округ Свердловской области | 935 880,58 | 665 436,85 | 270 005,90 | 437,83 | 40 | 4 | 5 |
| 13. | Городской округ ЗАТО Свободный Свердловской области | 25 627,03 | 14 280,27 | 11 346,75 | - | 53 | 4 | 4 |
| 14. | Городской округ «город Ирбит» Свердловской области | - | - | - | - | - | - | - |
| 15. | Городской округ «Город Лесной» Свердловской области | 26 205,27 | 17 037,72 | 9167,55 | - | 45 | 4 | 4 |
| 16. | Городской округ Верхнее Дуброво Свердловской области | 3349,75 | 386,85 | 2962,90 | - | 90 | 3 | 3 |
| 17. | Городской округ Верх-Нейвинский Свердловской области | 3722,12 | 3694,81 | 27,32 | - | 16 | 5 | 5 |
| 18. | Городской округ Верхняя Пышма Свердловской области | 75 043,40 | 47 460,23 | 27 516,42 | 66,76 | 46 | 4 | 4 |
| 19. | Городской округ Верхняя Тура Свердловской области | 21 580,75 | 11 856,97 | 9428,94 | 294,85 | 55 | 4 | 4 |
| 20. | Городской округ ЗАТО Уральский Свердловской области | 492,59 | 432,56 | 60,02 | - | 25 | 5 | 5 |
| 21. | Городской округ Красноуфимск Свердловской области | 9005,06 | 7548,75 | 1406,04 | 50,26 | 29 | 5 | 5 |
| 22. | Городской округ муниципальное образование «город Екатеринбург» | - | - | - | - | - | 4 | 4 |
| 23. | Городской округ Рефтинский Свердловской области | 1033,29 | 551,98 | 481,31 | - | 54 | 4 | 5 |
| 24. | Ивдельский муниципальный округ Свердловской области | 1 776 357,22 | 1 636 551,95 | 139 780,14 | 25,13 | 22 | 5 | - |

| 1 | 2 | 3 | 4 | 5 | 6 | 7 | 8 | 9 |
|---|---|---|---|---|---|---|---|---|
| 25. | Каменский муниципальный округ Свердловской области | 191 340,69 | 46 622,03 | 133 833,68 | 10 884,98 | 88 | 3 | 3 |
| 26. | Каменск-Уральский городской округ Свердловской области | 4569,94 | 1540,25 | 2759,62 | 270,06 | 80 | 3 | 3 |
| 27. | Камышловский городской округ Свердловской области | 2911,69 | 2517,01 | 309,89 | 84,79 | 31 | 4 | 4 |
| 28. | Камышловский муниципальный район Свердловской области | 198 208,72 | 76 806,41 | 106 029,48 | 15 372,82 | 79 | 3 | 3 |
| 29. | Качканарский муниципальный округ Свердловской области | 25 388,20 | 20 033,29 | 5354,91 | - | 33 | 4 | 5 |
| 30. | Кировградский муниципальный округ Свердловской области | 52 233,45 | 35 663,04 | 16 497,93 | 72,48 | 42 | 4 | 4 |
| 31. | Красноуфимский муниципальный округ Свердловской области | 316 571,77 | 179 213,05 | 131 854,47 | 5504,25 | 54 | 4 | 4 |
| 32. | Кушвинский муниципальный округ Свердловской области | 208 286,12 | 145 023,92 | 63 249,49 | 12,70 | 41 | 4 | 5 |
| 33. | Малышевский муниципальный округ Свердловской области | 2110,51 | 1418,38 | 692,13 | - | 43 | 4 | 4 |
| 34. | Муниципальное образование муниципальный округ Богданович Свердловской области | 138 101,51 | 61 229,59 | 74 761,03 | 2110,90 | 65 | 4 | 4 |
| 35. | Муниципальный округ Верхний Тагил Свердловской области | 27 735,55 | 19 441,01 | 7912,43 | 382,11 | 42 | 4 | 4 |
| 36. | Муниципальный округ Верхотурский Свердловской области | 381 285,28 | 281 742,13 | 96 014,18 | 3528,97 | 39 | 4 | 5 |
| 37. | Муниципальный округ Горноуральский Свердловской области | 319 376,05 | 187 524,36 | 130 832,40 | 1019,28 | 50 | 4 | 4 |
| 38. | Муниципальный округ город Нижний Тагил Свердловской области | 396 066,17 | 249 501,33 | 146 517,74 | 47,10 | 46 | 4 | 4 |
| 39. | Муниципальный округ Дегтярск Свердловской области | 15 213,69 | 8589,61 | 6610,13 | 13,95 | 52 | 4 | 4 |
| 40. | Муниципальный округ Заречный Свердловской области | 22 452,33 | 13 173,78 | 9278,55 | - | 50 | 4 | 4 |
| 41. | муниципальный округ Ирбитское муниципальное образование Свердловской области | 445 983,57 | 237 581,18 | 115 065,61 | 93 336,78 | 86 | 3 | 3 |
| 42. | Муниципальный округ Карпинск Свердловской области | 522 690,13 | 427 620,40 | 94 795,76 | 273,96 | 30 | 4 | 5 |
| 43. | Муниципальный округ Краснотурьинск Свердловской области | 59 969,00 | 39 518,79 | 19 628,15 | 822,06 | 46 | 4 | 5 |
| 44. | Муниципальный округ Красноуральск Свердловской области | 134 482,48 | 94 723,10 | 39 759,38 | - | 40 | 4 | 5 |
| 45. | Муниципальный округ Махнёвское муниципальное образование Свердловской области | 443 765,51 | 360 344,78 | 78 957,88 | 4462,84 | 32 | 4 | 4 |
| 46. | Муниципальный округ муниципальное образование Алапаевское Свердловской области | 448 008,52 | 317 966,02 | 121 846,93 | 8195,56 | 42 | 4 | 5 |
| 47. | Муниципальный округ город Алапаевск Свердловской области | 100 120,70 | 79 972,39 | 19 874,93 | 273,38 | 32 | 4 | 5 |
| 48. | Муниципальный округ Нижняя Салда Свердловской области | 49 862,50 | 25 661,23 | 24 201,27 | - | 56 | 4 | 4 |
| 49. | Муниципальный округ Пелым Свердловской области | 312 442,91 | 284 735,49 | 27 707,42 | - | 22 | 5 | - |
| 50. | Муниципальный округ Первоуральск Свердловской области | 182 297,65 | 132 205,71 | 48 151,24 | 1940,71 | 40 | 4 | 4 |
| 51. | Муниципальный округ Ревда Свердловской области | 82 316,91 | 43 968,54 | 38 090,92 | 257,45 | 55 | 4 | 4 |
| 52. | Муниципальный округ Среднеуральск Свердловской области | 3249,90 | 2544,21 | 578,65 | 127,04 | 39 | 4 | 4 |
| 53. | Муниципальный округ Староуткинск Свердловской области | 60 218,81 | 53 188,54 | 6579,68 | 450,59 | 26 | 5 | 5 |
| 54. | Муниципальный округ Сухой Лог Свердловской области | 144 653,10 | 86 135,73 | 51 257,53 | 7259,84 | 57 | 4 | 4 |
| 55. | Невьянский муниципальный округ Свердловской области | 161 369,90 | 115 096,93 | 40 683,33 | 5589,64 | 44 | 4 | 4 |
| 56. | Нижнесергинский муниципальный район Свердловской области | 352 601,03 | 141 560,05 | 202 268,89 | 8772,09 | 70 | 4 | 4 |
| 57. | Нижнетуринский муниципальный округ Свердловской области | 172 041,66 | 122 675,04 | 48 646,43 | 720,20 | 40 | 4 | 5 |
| 58. | Новолялинский муниципальный округ Свердловской области | 584 020,03 | 421 534,65 | 161 854,52 | 630,86 | 39 | 4 | 5 |

| 1 | 2 | 3 | 4 | 5 | 6 | 7 | 8 | 9 |
|---|---|---|---|---|---|---|---|---|
| 59. | Новоуральский городской округ Свердловской области | 33 364,09 | 26 385,08 | 5385,11 | 1593,89 | 40 | 4 | 4 |
| 60. | Полевской муниципальный округ Свердловской области | 140 312,29 | 78 763,23 | 60 191,63 | 1357,43 | 54 | 4 | 4 |
| 61. | Пышминский муниципальный округ Свердловской области | 180 326,62 | 70 674,21 | 101 320,30 | 8332,11 | 74 | 3 | 3 |
| 62. | Режевской муниципальный округ Свердловской области | 169 136,20 | 114 182,52 | 53 825,83 | 1127,85 | 44 | 4 | 4 |
| 63. | Североуральский муниципальный округ Свердловской области | 315 701,34 | 267 235,36 | 48 465,98 | - | 28 | 5 | - |
| 64. | Серовский муниципальный округ Свердловской области | 515 748,39 | 390 793,66 | 122 460,40 | 2494,32 | 36 | 4 | 5 |
| 65. | Слободо-Туринский муниципальный район Свердловской области | 228 863,64 | 150 904,70 | 49 145,06 | 28 813,88 | 63 | 4 | 4 |
| 66. | Сосьвинский муниципальный округ Свердловской области | 336 034,70 | 227 625,01 | 107 973,64 | 436,04 | 43 | 4 | 4 |
| 67. | Сысертский муниципальный округ Свердловской области | 169 989,83 | 122 860,82 | 39 070,55 | 8058,46 | 46 | 4 | 4 |
| 68. | Таборинский муниципальный район Свердловской области | 635 739,02 | 543 023,71 | 91 482,71 | 1232,61 | 28 | 5 | 0 |
| 69. | Тавдинский муниципальный округ Свердловской области | 328 159,94 | 276 644,44 | 47 960,04 | 3555,46 | 30 | 5 | 0 |
| 70. | Талицкий муниципальный округ Свердловской области | 418 371,89 | 176 686,70 | 230 917,65 | 10 767,54 | 68 | 4 | 4 |
| 71. | Тугулымский муниципальный округ Свердловской области | 299 495,29 | 210 229,65 | 85 852,96 | 3412,69 | 42 | 4 | 4 |
| 72. | Туринский муниципальный округ Свердловской области | 576 634,68 | 383 147,61 | 155 410,00 | 38 077,07 | 53 | 4 | 4 |
| 73. | Шалинский муниципальный округ Свердловской области | 417 359,71 | 358 636,93 | 54 919,32 | 3803,46 | 28 | 5 | 5 |

Таблица 57

**Сводная таблица комплексной качественной (балльной) оценки элементов среды обитания для зайца-беляка с учетом биотических, абиотических и антропогенных факторов, влияющих на распространение и жизнедеятельность охотничьих ресурсов, по муниципальным образованиям, расположенным на территории Свердловской области**

| Номер строки | Наименование муниципального образования, расположенного на территории Свердловской области | Площадь среды обитания (га) | Оценка качества среды обитания | | | Значения средневзве-шенного показателя качества угодий | Бонитет | Итоговый бонитет |
|---|---|---|---|---|---|---|---|---|
| | | | плохие угодья | средние угодья | хорошие угодья | | | |
| 1 | 2 | 3 | 4 | 5 | 6 | 7 | 8 | 9 |
| 1. | Арамильский городской округ Свердловской области | 483,14 | - | 483,14 | - | 100 | 3 | 4 |
| 2. | Артемовский муниципальный округ Свердловской области | 157 583,38 | 36 603,95 | 120 979,43 | - | 80 | 3 | 3 |
| 3. | Артинский муниципальный округ Свердловской области | 112 764,74 | 34 216,46 | 78 548,27 | - | 74 | 3 | 3 |
| 4. | Асбестовский муниципальный округ Свердловской области | 60 164,97 | 4034,33 | 53 794,27 | 2336,38 | 100 | 3 | 3 |
| 5. | Ачитский муниципальный округ Свердловской области | 143 680,21 | 32 736,12 | 110 944,09 | - | 81 | 3 | 3 |
| 6. | Байкаловский муниципальный район Свердловской области | 135 081,01 | 106 438,37 | 28 642,64 | - | 33 | 4 | 4 |
| 7. | Белоярский муниципальный округ Свердловской области | 58 230,74 | 5136,95 | 53 093,79 | - | 93 | 3 | 3 |
| 8. | Березовский муниципальный округ Свердловской области | 90 665,38 | 5101,38 | 85 491,44 | 72,56 | 95 | 3 | 3 |
| 9. | Бисертский муниципальный округ Свердловской области | 122 199,27 | 22 284,11 | 99 915,16 | - | 84 | 3 | 3 |

| 1 | 2 | 3 | 4 | 5 | 6 | 7 | 8 | 9 |
|---|---|---|---|---|---|---|---|---|
| 10. | Верхнесалдинский муниципальный округ Свердловской области | 154 876,60 | 67 278,80 | 87 597,80 | - | 63 | 4 | 4 |
| 11. | Волчанский муниципальный округ Свердловской области | 39 805,22 | 5197,80 | 34 607,42 | - | 89 | 3 | 3 |
| 12. | Гаринский муниципальный округ Свердловской области | 1 589 105,96 | 885 967,88 | 703 138,09 | - | 53 | 4 | 4 |
| 13. | Городской округ ЗАТО Свободный Свердловской области | 25 876,12 | 7998,85 | 17 877,27 | - | 74 | 3 | 3 |
| 14. | Городской округ «город Ирбит» Свердловской области | - | - | - | - | - | - | - |
| 15. | Городской округ «Город Лесной» Свердловской области | 24 336,08 | 5599,21 | 18 736,87 | - | 80 | 3 | 3 |
| 16. | Городской округ Верхнее Дуброво Свердловской области | 3240,37 | 120,25 | 3120,12 | - | 97 | 3 | 3 |
| 17. | Городской округ Верх-Нейвинский Свердловской области | 3711,10 | 54,73 | 3656,37 | - | 99 | 3 | 3 |
| 18. | Городской округ Верхняя Пышма Свердловской области | 81 618,59 | 11 233,35 | 70 380,44 | 4,81 | 88 | 3 | 3 |
| 19. | Городской округ Верхняя Тура Свердловской области | 20 287,95 | 5490,55 | 14 797,40 | - | 77 | 3 | 3 |
| 20. | Городской округ ЗАТО Уральский Свердловской области | 432,93 | - | 432,93 | - | 100 | 3 | 4 |
| 21. | Городской округ Красноуфимск Свердловской области | 7818,31 | 252,12 | 7566,19 | - | 97 | 3 | 3 |
| 22. | Городской округ муниципальное образование «город Екатеринбург» | | | | - | | | |
| 23. | городской округ Рефтинский Свердловской области | 866,96 | - | 866,96 | - | 100 | 3 | 4 |
| 24. | Ивдельский муниципальный округ Свердловской области | 2 011 364,32 | 376 684,27 | 1 634 655,13 | 24,91 | 84 | 3 | 3 |
| 25. | Каменский муниципальный округ Свердловской области | 79 156,03 | 21 607,96 | 57 548,07 | - | 77 | 3 | 3 |
| 26. | Каменск-Уральский городской округ Свердловской области | 1935,23 | 468,93 | 1466,29 | - | 79 | 3 | 3 |
| 27. | Камышловский городской округ Свердловской области | 2654,62 | 207,84 | 2446,77 | - | 93 | 3 | 3 |
| 28. | Камышловский муниципальный район Свердловской области | 115 614,55 | 84 443,04 | 31 171,50 | - | 38 | 4 | 4 |
| 29. | Качканарский муниципальный округ Свердловской области | 25 047,76 | 1866,15 | 21 528,32 | 1653,29 | 104 | 3 | 3 |
| 30. | Кировградский муниципальный округ Свердловской области | 55 688,87 | 7401,87 | 48 287,00 | - | 89 | 3 | 3 |
| 31. | Красноуфимский муниципальный округ Свердловской области | 205 270,39 | 16 136,08 | 189 134,31 | - | 93 | 3 | 3 |
| 32. | Кушвинский муниципальный округ Свердловской области | 205 659,75 | 54 988,34 | 150 646,22 | 25,18 | 77 | 3 | 3 |
| 33. | Малышевский муниципальный округ Свердловской области | 2262,19 | 323,26 | 1938,93 | - | 88 | 3 | 3 |
| 34. | Муниципальное образование муниципальный округ Богданович Свердловской области | 84 372,55 | 31 598,98 | 52 773,58 | - | 68 | 4 | 4 |
| 35. | Муниципальный округ Верхний Тагил Свердловской области | 27 198,97 | 2253,95 | 24 945,02 | - | 93 | 3 | 3 |
| 36. | Муниципальный округ Верхотурский Свердловской области | 465 307,38 | 248 893,37 | 216 414,01 | - | 55 | 4 | 4 |
| 37. | Муниципальный округ Горноуральский Свердловской области | 283 287,56 | 46 318,76 | 236 893,42 | 75,38 | 86 | 3 | 3 |
| 38. | Муниципальный округ город Нижний Тагил Свердловской области | 392 304,67 | 36 357,29 | 355 947,38 | - | 92 | 3 | 3 |
| 39. | Муниципальный округ Дегтярск Свердловской области | 14 782,19 | 679,40 | 14 102,78 | - | 96 | 3 | 3 |
| 40. | Муниципальный округ Заречный Свердловской области | 17 558,55 | 1558,89 | 15 999,66 | - | 92 | 3 | 3 |
| 41. | Муниципальный округ Ирбитское муниципальное образование Свердловской области | 304 147,30 | 181 293,58 | 122 853,73 | - | 49 | 4 | 4 |
| 42. | Муниципальный округ Карпинск Свердловской области | 525 427,86 | 32 517,72 | 492 885,22 | 24,92 | 95 | 3 | 3 |
| 43. | Муниципальный округ Краснотурьинск Свердловской области | 58 265,19 | 3670,64 | 54 493,24 | 101,31 | 95 | 3 | 3 |

| 1 | 2 | 3 | 4 | 5 | 6 | 7 | 8 | 9 |
|---|---|---|---|---|---|---|---|---|
| 44. | Муниципальный округ Красноуральск Свердловской области | 151 873,61 | 51 590,26 | 100 283,36 | - | 71 | 3 | 3 |
| 45. | Муниципальный округ Махнёвское муниципальное образование Свердловской области | 489 464,36 | 175 885,37 | 313 578,99 | - | 69 | 4 | 4 |
| 46. | Муниципальный округ муниципальное образование Алапаевское Свердловской области | 419 220,28 | 208 267,91 | 210 952,37 | - | 58 | 4 | 4 |
| 47. | Муниципальный округ город Алапаевск Свердловской области | 97 969,09 | 24 706,80 | 73 262,29 | - | 79 | 3 | 3 |
| 48. | Муниципальный округ Нижняя Салда Свердловской области | 49 849,96 | 10 677,00 | 39 172,95 | - | 82 | 3 | 3 |
| 49. | Муниципальный округ Пелым Свердловской области | 483 588,09 | 175 253,12 | 308 334,98 | - | 69 | 4 | 4 |
| 50. | Муниципальный округ Первоуральск Свердловской области | 175 402,82 | 29 373,16 | 146 029,66 | - | 86 | 3 | 3 |
| 51. | Муниципальный округ Ревда Свердловской области | 80 076,68 | 12 637,41 | 67 413,70 | 25,57 | 87 | 3 | 3 |
| 52. | Муниципальный округ Среднеуральск Свердловской области | 3208,12 | 422,91 | 2785,20 | - | 89 | 3 | 4 |
| 53. | Муниципальный округ Староуткинск Свердловской области | 59 208,34 | 9766,77 | 49 441,57 | - | 86 | 3 | 3 |
| 54. | Муниципальный округ Сухой Лог Свердловской области | 117 844,47 | 31 441,98 | 86 402,49 | - | 77 | 3 | 3 |
| 55. | Невьянский муниципальный округ Свердловской области | 144 330,86 | 30 027,80 | 114 303,06 | - | 82 | 3 | 3 |
| 56. | Нижнесергинский муниципальный район Свердловской области | 309 975,97 | 25 889,01 | 284 086,95 | - | 93 | 3 | 3 |
| 57. | Нижнетуринский муниципальный округ Свердловской области | 179 934,05 | 59 742,47 | 120 191,58 | - | 72 | 3 | 3 |
| 58. | Новолялинский муниципальный округ Свердловской области | 608 167,67 | 123 143,00 | 485 024,67 | - | 83 | 3 | 3 |
| 59. | Новоуральский городской округ Свердловской области | 30 170,59 | 1909,38 | 28 261,21 | - | 95 | 3 | 4 |
| 60. | Полевской муниципальный округ Свердловской области | 138 630,31 | 21 626,72 | 117 003,58 | - | 87 | 3 | 3 |
| 61. | Пышминский муниципальный округ Свердловской области | 97 159,44 | 62 207,36 | 34 952,08 | - | 46 | 4 | 4 |
| 62. | Режевской муниципальный округ Свердловской области | 136 577,64 | 16 891,35 | 119 686,29 | - | 89 | 3 | 3 |
| 63. | Североуральский муниципальный округ Свердловской области | 326 839,12 | 35 165,87 | 291 673,26 | - | 91 | 3 | 3 |
| 64. | Серовский муниципальный округ Свердловской области | 644 844,50 | 234 560,37 | 410 284,14 | - | 69 | 4 | 4 |
| 65. | Слободо-Туринский муниципальный район Свердловской области | 204 610,10 | 161 959,76 | 42 650,34 | - | 33 | 4 | 4 |
| 66. | Сосьвинский муниципальный округ Свердловской области | 463 988,92 | 225 042,50 | 238 946,42 | - | 59 | 4 | 4 |
| 67. | Сысертский муниципальный округ Свердловской области | 135 875,31 | 10 556,07 | 125 319,25 | - | 93 | 3 | 3 |
| 68. | Таборинский муниципальный район Свердловской области | 1 108 436,09 | 771 361,68 | 337 074,41 | - | 41 | 4 | 4 |
| 69. | Тавдинский муниципальный округ Свердловской области | 604 001,55 | 526 370,17 | 77 631,39 | - | 26 | 5 | 5 |
| 70. | Талицкий муниципальный округ Свердловской области | 288 054,83 | 92 661,86 | 195 392,98 | - | 73 | 3 | 3 |
| 71. | Тугулымский муниципальный округ Свердловской области | 296 755,00 | 79 497,76 | 217 257,24 | - | 77 | 3 | 3 |
| 72. | Туринский муниципальный округ Свердловской области | 681 416,56 | 425 192,64 | 256 223,92 | - | 47 | 4 | 4 |
| 73. | Шалинский муниципальный округ Свердловской области | 403 618,69 | 164 904,05 | 238 714,64 | - | 65 | 4 | 4 |

Таблица 58

**Сводная таблица комплексной качественной (балльной) оценки элементов среды обитания для глухаря с учетом биотических, абиотических и антропогенных факторов, влияющих на распространение и жизнедеятельность охотничьих ресурсов, по муниципальным образованиям, расположенным на территории Свердловской области**

| Номер строки | Наименование муниципального образования, расположенного на территории Свердловской области | Площадь среды обитания (га) | Оценка качества среды обитания | | | Значения средневзве-шенного показателя качества угодий | Бонитет | Итоговый бонитет |
|---|---|---|---|---|---|---|---|---|
| | | | плохие угодья | средние угодья | хорошие угодья | | | |
| 1 | 2 | 3 | 4 | 5 | 6 | 7 | 8 | 9 |
| 1. | Арамильский городской округ Свердловской области | 483,14 | - | - | 483,14 | 250 | 1 | 3 |
| 2. | Артемовский муниципальный округ Свердловской области | 156 340,72 | 36 971,34 | 93 653,33 | 25 716,05 | 105 | 3 | 3 |
| 3. | Артинский муниципальный округ Свердловской области | 112 764,74 | 37 388,79 | 66 026,72 | 9349,22 | 84 | 3 | 3 |
| 4. | Асбестовский муниципальный округ Свердловской области | 59 613,32 | 6581,43 | 27 614,75 | 25 417,14 | 155 | 2 | 2 |
| 5. | Ачитский муниципальный округ Свердловской области | 143 680,21 | 39 946,76 | 91 344,19 | 12 389,26 | 89 | 3 | 3 |
| 6. | Байкаловский муниципальный район Свердловской области | 132 047,00 | 104 748,43 | 19 692,20 | 7606,36 | 41 | 4 | 4 |
| 7. | Белоярский муниципальный округ Свердловской области | 57 299,03 | 8292,74 | 34 170,49 | 14 835,79 | 127 | 3 | 3 |
| 8. | Березовский муниципальный округ Свердловской области | 90 604,27 | 13 613,24 | 63 319,33 | 13 671,69 | 110 | 3 | 3 |
| 9. | Бисертский муниципальный округ Свердловской области | 122 199,27 | 31 570,78 | 77 976,06 | 12 652,42 | 94 | 3 | 3 |
| 10. | Верхнесалдинский муниципальный округ Свердловской области | 154 876,60 | 76 143,23 | 62 527,13 | 16 206,25 | 74 | 3 | 3 |
| 11. | Волчанский муниципальный округ Свердловской области | 39 805,22 | 5197,80 | 18 134,39 | 16 473,04 | 151 | 2 | 2 |
| 12. | Гаринский муниципальный округ Свердловской области | 1 589 105,96 | 899 314,04 | 458 500,88 | 23 1291,04 | 74 | 3 | 3 |
| 13. | Городской округ ЗАТО Свободный Свердловской области | 25 876,12 | 8003,90 | 14 445,10 | 3427,12 | 94 | 3 | 3 |
| 14. | Городской округ «город Ирбит» Свердловской области | - | - | - | - | 0 | 0 | 0 |
| 15. | Городской округ «Город Лесной» Свердловской области | 24 336,08 | 6015,61 | 12 508,91 | 5811,56 | 115 | 3 | 3 |
| 16. | Городской округ Верхнее Дуброво Свердловской области | 3240,37 | 120,25 | 3046,39 | 73,72 | 100 | 3 | 3 |
| 17. | Городской округ Верх-Нейвинский Свердловской области | 3711,10 | 54,73 | 153,32 | 3503,05 | 240 | 1 | 1 |
| 18. | Городской округ Верхняя Пышма Свердловской области | 81 555,69 | 23 304,66 | 32 412,13 | 25 838,90 | 123 | 3 | 3 |
| 19. | Городской округ Верхняя Тура Свердловской области | 20 287,95 | 5687,08 | 10 041,53 | 4559,34 | 110 | 3 | 3 |
| 20. | Городской округ ЗАТО Уральский Свердловской области | 432,93 | - | 204,62 | 228,31 | 179 | 2 | 3 |
| 21. | Городской округ Красноуфимск Свердловской области | 7818,31 | 248,04 | 6104,19 | 1466,08 | 125 | 3 | 3 |
| 22. | Городской округ муниципальное образование «город Екатеринбург» | - | - | - | - | - | - | - |
| 23. | Городской округ Рефтинский Свердловской области | 866,96 | - | 356,73 | 510,23 | 188 | 2 | 3 |
| 24. | Ивдельский муниципальный округ Свердловской области | 2 011 353,33 | 399 664,38 | 505 776,60 | 1 105 912,35 | 166 | 2 | 2 |

| 1 | 2 | 3 | 4 | 5 | 6 | 7 | 8 | 9 |
|---|---|---|---|---|---|---|---|---|
| 25. | Каменский муниципальный округ Свердловской области | 73 577,44 | 23 291,47 | 38 396,68 | 11 889,29 | 97 | 3 | 3 |
| 26. | Каменск-Уральский городской округ Свердловской области | 1935,23 | 820,20 | 346,75 | 768,27 | 124 | 3 | 3 |
| 27. | Камышловский городской округ Свердловской области | 2654,62 | 207,84 | 21,47 | 2425,30 | 230 | 1 | 1 |
| 28. | Камышловский муниципальный район Свердловской области | 102 629,73 | 72 712,73 | 26 261,29 | 3655,71 | 45 | 4 | 4 |
| 29. | Качканарский муниципальный округ Свердловской области | 25 047,76 | 3565,22 | 13 215,47 | 8267,08 | 137 | 2 | 2 |
| 30. | Кировградский муниципальный округ Свердловской области | 55 685,73 | 9250,36 | 23 078,09 | 23 357,28 | 149 | 2 | 2 |
| 31. | Красноуфимский муниципальный округ Свердловской области | 205 270,39 | 19 415,51 | 151 630,94 | 34 223,94 | 117 | 3 | 3 |
| 32. | Кушвинский муниципальный округ Свердловской области | 205 659,75 | 59 301,48 | 87 497,75 | 58 860,52 | 118 | 3 | 3 |
| 33. | Малышевский муниципальный округ Свердловской области | 2262,19 | 389,34 | 822,38 | 1050,47 | 155 | 2 | 2 |
| 34. | Муниципальное образование муниципальный округ Богданович Свердловской области | 83 628,67 | 44 076,51 | 33 452,14 | 6100,02 | 66 | 4 | 4 |
| 35. | Муниципальный округ Верхний Тагил Свердловской области | 27 198,97 | 2404,95 | 11 212,73 | 13 581,28 | 167 | 2 | 2 |
| 36. | Муниципальный округ Верхотурский Свердловской области | 465 307,38 | 258 429,24 | 154 705,75 | 52 172,38 | 70 | 4 | 4 |
| 37. | Муниципальный округ Горноуральский Свердловской области | 283 273,87 | 70 401,23 | 123 925,85 | 88 946,79 | 126 | 3 | 3 |
| 38. | Муниципальный округ город Нижний Тагил Свердловской области | 392 034,44 | 90 163,10 | 179 106,42 | 122 764,92 | 127 | 3 | 3 |
| 39. | Муниципальный округ Дегтярск Свердловской области | 14 782,19 | 776,54 | 8863,20 | 5142,44 | 148 | 2 | 2 |
| 40. | Муниципальный округ Заречный Свердловской области | 17 558,55 | 1558,89 | 13 400,13 | 2599,53 | 115 | 3 | 3 |
| 41. | Муниципальный округ Ирбитское муниципальное образование Свердловской области | 301 453,05 | 184 374,65 | 99 516,99 | 17 561,41 | 57 | 4 | 4 |
| 42. | Муниципальный округ Карпинск Свердловской области | 525 427,86 | 49 615,81 | 163 865,67 | 311 946,38 | 181 | 2 | 2 |
| 43. | Муниципальный округ Краснотурьинск Свердловской области | 58 265,19 | 6229,29 | 30 004,78 | 22 031,12 | 148 | 2 | 2 |
| 44. | Муниципальный округ Красноуральск Свердловской области | 151 873,61 | 58 522,81 | 48 469,53 | 44 881,28 | 112 | 3 | 3 |
| 45. | Муниципальный округ Махнёвское муниципальное образование Свердловской области | 488 422,59 | 188 969,38 | 208 945,57 | 90 507,64 | 95 | 3 | 3 |
| 46. | Муниципальный округ муниципальное образование Алапаевское Свердловской области | 417 359,42 | 221 094,57 | 147 310,85 | 48 954,00 | 73 | 3 | 3 |
| 47. | Муниципальный округ город Алапаевск Свердловской области | 97 966,00 | 26 397,85 | 36 739,23 | 34 828,91 | 130 | 2 | 2 |
| 48. | Муниципальный округ Нижняя Салда Свердловской области | 49 849,96 | 13 319,18 | 31 151,69 | 5379,09 | 93 | 3 | 3 |
| 49. | Муниципальный округ Пелым Свердловской области | 483 574,00 | 175 916,67 | 80 637,76 | 227 019,57 | 139 | 2 | 2 |
| 50. | Муниципальный округ Первоуральск Свердловской области | 172 674,65 | 31 242,70 | 71 380,04 | 70 051,90 | 145 | 2 | 2 |
| 51. | Муниципальный округ Ревда Свердловской области | 80 076,68 | 13 883,54 | 44 887,66 | 21 305,48 | 125 | 3 | 3 |
| 52. | Муниципальный округ Среднеуральск Свердловской области | 3208,12 | 612,90 | 872,26 | 1722,95 | 164 | 2 | 2 |
| 53. | Муниципальный округ Староуткинск Свердловской области | 59 208,34 | 10 005,30 | 27 692,90 | 21 510,14 | 140 | 2 | 2 |
| 54. | Муниципальный округ Сухой Лог Свердловской области | 109 846,10 | 29 457,61 | 56 710,16 | 23 678,32 | 110 | 3 | 3 |
| 55. | Невьянский муниципальный округ Свердловской области | 137 078,40 | 25 318,56 | 52 251,25 | 59 508,59 | 149 | 2 | 2 |
| 56. | Нижнесергинский муниципальный район Свердловской области | 309 876,00 | 36 710,67 | 225 899,41 | 47 265,91 | 113 | 3 | 3 |
| 57. | Нижнетуринский муниципальный округ Свердловской области | 179 759,52 | 69 997,83 | 74 568,52 | 35 193,16 | 96 | 3 | 3 |
| 58. | Новолялинский муниципальный округ Свердловской области | 608 167,67 | 140 567,67 | 258 441,71 | 209 158,29 | 132 | 2 | 2 |

| 1 | 2 | 3 | 4 | 5 | 6 | 7 | 8 | 9 |
|---|---|---|---|---|---|---|---|---|
| 59. | Новоуральский городской округ Свердловской области | 30 170,59 | 3413,39 | 11 125,04 | 15 632,16 | 168 | 2 | 2 |
| 60. | Полевской муниципальный округ Свердловской области | 136 899,86 | 25 770,23 | 85 112,85 | 26 016,78 | 113 | 3 | 3 |
| 61. | Пышминский муниципальный округ Свердловской области | 94 064,45 | 59 362,20 | 30 063,78 | 4638,47 | 54 | 4 | 4 |
| 62. | Режевской муниципальный округ Свердловской области | 136 577,64 | 20 950,38 | 79 562,65 | 36 064,60 | 127 | 3 | 3 |
| 63. | Североуральский муниципальный округ Свердловской области | 326 839,12 | 36 530,79 | 130 424,58 | 159 883,74 | 164 | 2 | 2 |
| 64. | Серовский муниципальный округ Свердловской области | 644 844,50 | 238 683,52 | 259 841,77 | 146 319,21 | 103 | 3 | 3 |
| 65. | Слободо-Туринский муниципальный район Свердловской области | 204 161,69 | 170 568,04 | 23 937,91 | 9655,74 | 36 | 4 | 4 |
| 66. | Сосьвинский муниципальный округ Свердловской области | 463 988,92 | 227 473,84 | 166 888,44 | 69 626,63 | 81 | 3 | 3 |
| 67. | Сысертский муниципальный округ Свердловской области | 130 734,24 | 6670,66 | 54 213,92 | 69 849,67 | 176 | 2 | 2 |
| 68. | Таборинский муниципальный район Свердловской области | 1 108 436,09 | 786 360,46 | 182 603,19 | 139 472,44 | 59 | 4 | 4 |
| 69. | Тавдинский муниципальный округ Свердловской области | 604 001,55 | 529 248,55 | 54 145,16 | 20 607,84 | 31 | 4 | 4 |
| 70. | Талицкий муниципальный округ Свердловской области | 282 407,12 | 89 160,61 | 169 120,07 | 24 126,45 | 86 | 3 | 3 |
| 71. | Тугулымский муниципальный округ Свердловской области | 290 718,68 | 104 785,23 | 126 045,03 | 59 888,41 | 100 | 3 | 3 |
| 72. | Туринский муниципальный округ Свердловской области | 681 340,13 | 455 177,89 | 173 694,19 | 52 468,06 | 55 | 4 | 4 |
| 73. | Шалинский муниципальный округ Свердловской области | 403 618,70 | 170 272,26 | 169 728,11 | 63 618,32 | 88 | 3 | 3 |

Таблица 59

**Сводная таблица комплексной качественной (балльной) оценки элементов среды обитания для тетерева с учетом биотических, абиотических и антропогенных факторов, влияющих на распространение и жизнедеятельность охотничьих ресурсов, по муниципальным образованиям, расположенным на территории Свердловской области**

| Номер строки | Наименование муниципального образования, расположенного на территории Свердловской области | Площадь, среды обитания (га) | Оценка качества среды обитания | | | Значения средневзве-шенного показателя качества угодий | Бонитет | Итоговый бонитет |
|---|---|---|---|---|---|---|---|---|
| | | | плохие угодья | средние угодья | хорошие угодья | | | |
| 1 | 2 | 3 | 4 | 5 | 6 | 7 | 8 | 9 |
| 1. | Арамильский городской округ Свердловской области | 739,320 | 483,14 | 256,18 | - | 44 | 4 | 0 |
| 2. | Артемовский муниципальный округ Свердловской области | 189 095,81 | 85 342,16 | 102 143,60 | 1610,05 | 63 | 4 | 4 |
| 3. | Артинский муниципальный округ Свердловской области | 260 621,90 | 73 832,29 | 183 118,14 | 3671,46 | 78 | 3 | 3 |
| 4. | Асбестовский муниципальный округ Свердловской области | 62 585,33 | 40 973,13 | 20 849,82 | 762,38 | 46 | 4 | 4 |
| 5. | Ачитский муниципальный округ Свердловской области | 199 633,23 | 102 100,19 | 90 320,14 | 7212,89 | 62 | 4 | 4 |
| 6. | Байкаловский муниципальный район Свердловской области | 216 741,66 | 118 061,98 | 96 298,47 | 2381,21 | 55 | 4 | 4 |
| 7. | Белоярский муниципальный округ Свердловской области | 113 662,67 | 37 247,54 | 72 327,62 | 4087,50 | 78 | 3 | 3 |
| 8. | Березовский муниципальный округ Свердловской области | 97 191,53 | 45 294,30 | 43 396,82 | 8500,41 | 74 | 3 | 3 |

| 1 | 2 | 3 | 4 | 5 | 6 | 7 | 8 | 9 |
|---|---|---|---|---|---|---|---|---|
| 9. | Бисертский муниципальный округ Свердловской области | 126 596,65 | 84 350,22 | 32 959,30 | 9287,13 | 54 | 4 | 4 |
| 10. | Верхнесалдинский муниципальный округ Свердловской области | 158 582,79 | 124 083,77 | 25 634,59 | 8864,42 | 42 | 4 | 4 |
| 11. | Волчанский муниципальный округ Свердловской области | 40 655,32 | 28 526,57 | 12 128,74 | - | 40 | 4 | 4 |
| 12. | Гаринский муниципальный округ Свердловской области | 1 590 083,94 | 1 265 973,03 | 310 627,85 | 13 483,05 | 34 | 4 | 4 |
| 13. | Городской округ ЗАТО Свободный Свердловской области | 26 161,55 | 21 622,08 | 4534,42 | 5,05 | 30 | 5 | 5 |
| 14. | Городской округ «город Ирбит» Свердловской области | - | - | - | - | - | - | - |
| 15. | Городской округ «Город Лесной» Свердловской области | 26 282,11 | 18 183,69 | 7682,02 | 416,40 | 44 | 4 | 4 |
| 16. | Городской округ Верхнее Дуброво Свердловской области | 3349,75 | 3047,49 | 302,26 | - | 23 | 5 | 5 |
| 17. | Городской округ Верх-Нейвинский Свердловской области | 3722,12 | 3574,08 | 148,05 | - | 18 | 5 | 5 |
| 18. | Городской округ Верхняя Пышма Свердловской области | 84 981,61 | 49 041,99 | 23 810,21 | 12 129,41 | 72 | 3 | 3 |
| 19. | Городской округ Верхняя Тура Свердловской области | 22 094,47 | 17 770,64 | 4127,31 | 196,52 | 33 | 4 | 4 |
| 20. | Городской округ ЗАТО Уральский Свердловской области | 492,59 | 228,68 | 263,91 | - | 61 | 4 | 5 |
| 21. | Городской округ Красноуфимск Свердловской области | 9022,00 | 1753,24 | 7198,95 | 69,80 | 85 | 3 | 3 |
| 22. | Городской округ муниципальное образование «город Екатеринбург» | - | - | - | - | - | - | - |
| 23. | Городской округ Рефтинский Свердловской области | 1033,29 | 825,21 | 208,08 | - | 32 | 4 | 5 |
| 24. | Ивдельский муниципальный округ Свердловской области | 2 015 001,88 | 157 0706,73 | 421 328,97 | 22 966,18 | 35 | 4 | 4 |
| 25. | Каменский муниципальный округ Свердловской области | 191 417,16 | 46 862,47 | 137 068,25 | 7486,44 | 85 | 3 | 3 |
| 26. | Каменск-Уральский городской округ Свердловской области | 4569,94 | 1280,91 | 2937,75 | 351,27 | 88 | 3 | 3 |
| 27. | Камышловский городской округ Свердловской области | 3049,29 | 2633,14 | 416,15 | - | 27 | 5 | 5 |
| 28. | Камышловский муниципальный район Свердловской области | 199 417,23 | 97 501,18 | 100 337,19 | 1578,86 | 60 | 4 | 4 |
| 29. | Качканарский муниципальный округ Свердловской области | 25 388,20 | 16 755,22 | 8587,21 | 45,78 | 44 | 4 | 4 |
| 30. | Кировградский муниципальный округ Свердловской области | 56 555,43 | 44 479,16 | 10 224,64 | 1851,63 | 38 | 4 | 4 |
| 31. | Красноуфимский муниципальный округ Свердловской области | 316 658,14 | 66 226,16 | 244 877,43 | 5554,56 | 85 | 3 | 3 |
| 32. | Кушвинский муниципальный округ Свердловской области | 208 764,52 | 169 743,51 | 34 733,05 | 4287,96 | 34 | 4 | 4 |
| 33. | Малышевский муниципальный округ Свердловской области | 2415,78 | 1846,21 | 503,50 | 66,07 | 39 | 4 | 4 |
| 34. | Муниципальное образование муниципальный округ Богданович Свердловской области | 138 141,96 | 46 092,32 | 78 828,22 | 13 221,42 | 86 | 3 | 3 |
| 35. | Муниципальный округ Верхний Тагил Свердловской области | 28 556,98 | 22 595,49 | 5810,48 | 151,01 | 34 | 4 | 4 |
| 36. | Муниципальный округ Верхотурский Свердловской области | 472 856,24 | 380 474,73 | 82 845,63 | 9535,87 | 35 | 4 | 4 |
| 37. | Муниципальный округ Горноуральский Свердловской области | 322 336,82 | 203 612,98 | 94 703,05 | 24 020,78 | 57 | 4 | 4 |
| 38. | Муниципальный округ город Нижний Тагил Свердловской области | 396 083,57 | 247 239,29 | 94 768,23 | 54 076,04 | 67 | 4 | 4 |
| 39. | Муниципальный округ Дегтярск Свердловской области | 15 229,15 | 11 901,84 | 3230,18 | 97,14 | 35 | 4 | 4 |
| 40. | Муниципальный округ Заречный Свердловской области | 22 452,33 | 8543,19 | 13 909,14 | - | 68 | 4 | 4 |
| 41. | Муниципальный округ Ирбитское муниципальное образование Свердловской области | 450 888,29 | 248 213,96 | 196 848,66 | 5825,68 | 55 | 4 | 4 |
| 42. | Муниципальный округ Карпинск Свердловской области | 526 244,26 | 421 067,32 | 88 103,77 | 17 073,17 | 37 | 4 | 4 |
| 43. | Муниципальный округ Краснотурьинск Свердловской области | 60 542,27 | 41 326,08 | 16 758,85 | 2457,34 | 48 | 4 | 4 |
| 44. | Муниципальный округ Красноуральск Свердловской области | 152 414,20 | 128 757,78 | 16 723,87 | 6932,55 | 35 | 4 | 4 |

| 1 | 2 | 3 | 4 | 5 | 6 | 7 | 8 | 9 |
|---|---|---|---|---|---|---|---|---|
| 45. | Муниципальный округ Махнёвское муниципальное образование Свердловской области | 500 119,49 | 314 471,16 | 170 245,00 | 15 403,33 | 51 | 4 | 4 |
| 46. | Муниципальный округ муниципальное образование Алапаевское Свердловской области | 476 365,71 | 310 709,69 | 150 968,50 | 14 687,52 | 49 | 4 | 4 |
| 47. | Муниципальный округ город Алапаевск Свердловской области | 101 035,65 | 74 121,06 | 25 220,45 | 1694,14 | 40 | 4 | 4 |
| 48. | Муниципальный округ Нижняя Салда Свердловской области | 50 464,24 | 35 611,29 | 12 210,77 | 2642,17 | 48 | 4 | 4 |
| 49. | Муниципальный округ Пелым Свердловской области | 483 660,92 | 424 682,48 | 58 300,79 | 677,65 | 26 | 5 | 5 |
| 50. | Муниципальный округ Первоуральск Свердловской области | 182 393,60 | 132 472,19 | 45 323,70 | 4597,71 | 42 | 4 | 4 |
| 51. | Муниципальный округ Ревда Свердловской области | 82 319,46 | 68 853,50 | 12 245,40 | 1220,56 | 31 | 4 | 4 |
| 52. | Муниципальный округ Среднеуральск Свердловской области | 3672,81 | 2196,87 | 1285,95 | 189,99 | 57 | 4 | 4 |
| 53. | Муниципальный округ Староуткинск Свердловской области | 60 218,81 | 37 058,18 | 22 922,10 | 238,53 | 48 | 4 | 4 |
| 54. | Муниципальный округ Сухой Лог Свердловской области | 144 703,28 | 64 768,12 | 73 921,16 | 6014,00 | 68 | 4 | 4 |
| 55. | Невьянский муниципальный округ Свердловской области | 162 917,39 | 100 174,70 | 60 199,48 | 2543,22 | 50 | 4 | 4 |
| 56. | Нижнесергинский муниципальный район Свердловской области | 352 601,03 | 230 375,69 | 111 279,18 | 10 946,16 | 49 | 4 | 4 |
| 57. | Нижнетуринский муниципальный округ Свердловской области | 184 673,93 | 128 660,17 | 45 583,86 | 10 429,89 | 49 | 4 | 4 |
| 58. | Новолялинский муниципальный округ Свердловской области | 610 563,81 | 468 330,10 | 124 809,04 | 17 424,67 | 39 | 4 | 4 |
| 59. | Новоуральский городской округ Свердловской области | 33 410,39 | 19 776,73 | 12 129,64 | 1504,01 | 56 | 4 | 4 |
| 60. | Полевской муниципальный округ Свердловской области | 140 312,29 | 97 975,05 | 36 463,29 | 5873,95 | 47 | 4 | 4 |
| 61. | Пышминский муниципальный округ Свердловской области | 180 848,79 | 86 369,08 | 94 229,88 | 249,83 | 60 | 4 | 4 |
| 62. | Режевской муниципальный округ Свердловской области | 177 061,20 | 63 367,04 | 109 635,12 | 4059,03 | 73 | 3 | 3 |
| 63. | Североуральский муниципальный округ Свердловской области | 328 424,85 | 238 295,27 | 88 714,71 | 1414,88 | 39 | 4 | 4 |
| 64. | Серовский муниципальный округ Свердловской области | 649 047,05 | 482 738,60 | 158 948,80 | 7359,66 | 38 | 4 | 4 |
| 65. | Слободо-Туринский муниципальный район Свердловской области | 256 267,25 | 186 167,31 | 60 650,84 | 9449,10 | 44 | 4 | 4 |
| 66. | Сосьвинский муниципальный округ Свердловской области | 465 087,23 | 390 912,91 | 71 140,72 | 3033,59 | 30 | 5 | 5 |
| 67. | Сысертский муниципальный округ Свердловской области | 170 109,51 | 81 762,74 | 87 091,10 | 1255,67 | 60 | 4 | 4 |
| 68. | Таборинский муниципальный район Свердловской области | 1 109 852,63 | 934 340,03 | 160 491,29 | 15 021,31 | 30 | 4 | 4 |
| 69. | Тавдинский муниципальный округ Свердловской области | 609 145,57 | 563 603,30 | 39 490,49 | 6051,78 | 23 | 5 | 5 |
| 70. | Талицкий муниципальный округ Свердловской области | 419 984,49 | 213 001,22 | 204 836,81 | 2146,46 | 58 | 4 | 4 |
| 71. | Тугулымский муниципальный округ Свердловской области | 308 469,68 | 163 687,42 | 110 387,20 | 34 395,06 | 72 | 3 | 3 |
| 72. | Туринский муниципальный округ Свердловской области | 738 165,66 | 556 134,14 | 151 969,85 | 30 061,67 | 42 | 4 | 4 |
| 73. | Шалинский муниципальный округ Свердловской области | 417 359,71 | 266 504,60 | 145 486,91 | 5368,21 | 48 | 4 | 4 |

На территории Свердловской области бонитировка проведена для расчета данных по показателям численности дичи на 1000 га угодий разных бонитетов согласно Указаниям по проектированию охотничьих и лесоохотничьих хозяйств Государственного комитета СССР по лесу от 31.03.1989 (таблица 60).

Таблица 60

**Шкала показателей максимальной, минимальной и хозяйственно целесообразной численности основных видов охотничьих ресурсов на территории Свердловской области в угодьях разных бонитетов**

(особей/1000 га)

| Номер строки | Виды охотничьих ресурсов | Класс бонитета | | | | |
|---|---|---|---|---|---|---|
| | | I | II | III | IV | V |
| 1. | Лось | 10 и более | 10–6 | 6–4 | 4–2 | 2 и менее |
| | | 13 | 8 | 5 | 3 | 1 |
| 2. | Кабан | 15 и более | 15–10 | 10–6 | 6–2 | 2 и менее |
| | | 20 | 12 | 8 | 4 | 1 |
| 3. | Косуля сибирская | 80 и более | 80–50 | 50–30 | 30–10 | 10 и менее |
| | | 100 | 60 | 40 | 20 | 5 |
| 4. | Заяц-беляк | 120 и более | 120–70 | 70–40 | 40–10 | 10 и менее |
| | | 140 | 95 | 55 | 25 | 5 |
| 5. | Глухарь | 80 и более | 80–50 | 50–30 | 30–10 | 10 и менее |
| | | 100 | 65 | 40 | 20 | 5 |
| 6. | Тетерев | 200 и более | 200–130 | 130–70 | 70–30 | 30 и менее |
| | | 250 | 165 | 100 | 50 | 15 |

Примечание. В числителе указаны максимальные и минимальные значения, а в знаменателе – хозяйственно целесообразные значения в пределах данного бонитета.

## Раздел 5. Характеристика состояния численности и размещения охотничьих ресурсов на территории Свердловской области

### Глава 14. Сведения о численности и размещении охотничьих ресурсов на территории Свердловской области

В данной главе представлены сведения о численности охотничьих ресурсов в динамике за период 2015–2025 годов в охотничьих угодьях и на иных территориях, являющихся средой обитания охотничьих ресурсов на территории Свердловской области (таблицы 61–94). На рисунках 70–83 представлена динамика численности охотничьих ресурсов за период 2015–2025 годов в Свердловской области.

Таблица 61

**Динамика численности кабана за период 2015–2024 годов в охотничьих угодьях и на иных территориях, являющихся средой обитания охотничьих ресурсов, на территории Свердловской области**

| Номер строки | Наименования районов и входящих в них охотничьих угодий и иных территорий, являющихся средой обитания охотничьих ресурсов | Год | | | | | | | | | |
|---|---|---|---|---|---|---|---|---|---|---|---|
| | | 2015 | 2016 | 2017 | 2018 | 2019 | 2020 | 2021 | 2022 | 2023 | 2024 |
| 1 | 2 | 3 | 4 | 5 | 6 | 7 | 8 | 9 | 10 | 11 | 12 |
| 1. | Алапаевский район | | | | | | | | | | |
| 2. | Алапаевский участок общедоступных охотничьих угодий | 17 | 133 | 112 | 124 | 95 | 123 | 105 | 13 | 12 | 12 |
| 3. | Алапаевское | - | - | - | 21 | 30 | 26 | 24 | 4 | 4 | 4 |
| 4. | Алапаевское кооперативно-промысловое хозяйство | 208 | 244 | 203 | 17 | 20 | 33 | 47 | 28 | 18 | 20 |
| 5. | Васильевское | 58 | 36 | 29 | 36 | 49 | 43 | 40 | 7 | 8 | 7 |
| 6. | Верхнесинячихинское | 56 | 84 | 84 | 87 | 110 | 100 | 86 | 14 | 14 | 13 |
| 7. | Голубковское | 11 | 17 | 20 | 18 | 19 | 18 | 15 | 7 | 3 | 2 |
| 8. | Захарьинское | - | - | - | 36 | 37 | 39 | 34 | 6 | 5 | 5 |
| 9. | Зыряновское | 14 | 20 | 21 | 20 | 33 | 6 | 5 | 10 | 11 | 4 |
| 10. | Иска | 38 | 40 | 39 | 28 | 39 | 39 | 38 | 5 | 12 | 4 |
| 11. | Комаровский участок общедоступных охотничьих угодий | 3 | - | 34 | 179 | 97 | 113 | 97 | 19 | 20 | 17 |
| 12. | Костинское | 24 | 42 | 37 | 42 | 40 | 43 | 38 | 5 | 13 | 7 |
| 13. | Крестьянское фермерское хозяйство Бунькова А.Н. | 40 | 19 | 16 | 19 | 22 | 22 | 20 | 3 | 17 | 4 |
| 14. | Махневское | 40 | 49 | 63 | 52 | 39 | 11 | 18 | 23 | 25 | 5 |
| 15. | Мугайское | - | - | - | 8 | 10 | 10 | 8 | 19 | 6 | 6 |
| 16. | Нейва | - | - | - | - | 98 | 85 | 79 | 21 | 11 | 13 |
| 17. | Октябрьское | 32 | 16 | 13 | - | - | - | - | - | - | - |
| 18. | Островное | 50 | 24 | 20 | 24 | 31 | 28 | 25 | 4 | 4 | 2 |
| 19. | Плантация | 101 | 76 | 64 | 79 | 111 | 95 | 89 | 15 | 17 | 14 |
| 20. | Северка | 23 | 40 | 14 | 10 | 28 | 24 | 18 | 4 | 3 | 3 |
| 21. | Тайга (Сусанское) | 17 | 40 | 33 | 11 | 52 | 48 | 43 | 7 | 7 | 6 |
| 22. | Толмачевское | 91 | 90 | 99 | 90 | 57 | 82 | 61 | 35 | 18 | 11 |
| 23. | Толстовское | - | 12 | 10 | 12 | 15 | 14 | 13 | 2 | 2 | 2 |
| 24. | Юконское | 6 | 23 | 25 | 24 | 28 | 26 | - | 3 | 2 | 3 |
| 25. | Янсаевский заказник | 83 | 327 | 364 | 342 | 375 | 366 | 300 | 44 | 45 | 38 |
| 26. | Ясашинское | 49 | 18 | 15 | 19 | 27 | 23 | 21 | 3 | 3 | 3 |
| 27. | Артемовский район | | | | | | | | | | |

| 1 | 2 | 3 | 4 | 5 | 6 | 7 | 8 | 9 | 10 | 11 | 12 |
|---|---|---|---|---|---|---|---|---|---|---|---|
| 28. | Бобровское | 217 | 56 | 72 | 79 | 92 | 109 | 142 | 33 | 62 | 29 |
| 29. | Красногвардейское | 32 | 84 | 50 | 49 | 50 | 64 | 35 | 21 | 27 | 12 |
| 30. | Покровское | 42 | 58 | 30 | 35 | 30 | 39 | 49 | 27 | 26 | 13 |
| 31. | Артинский район | | | | | | | | | | |
| 32. | Волковское | 71 | 55 | 102 | 150 | 151 | 174 | 197 | 81 | 11 | 54 |
| 33. | Журавли | 31 | 41 | 76 | 43 | 113 | 130 | 147 | 6 | 11 | 14 |
| 34. | Манчажское | 54 | 49 | 91 | 13 | 123 | 155 | 176 | 8 | 23 | 14 |
| 35. | Охотхозяйство Артинского лесхоза | 77 | 30 | 48 | 81 | 115 | 133 | 150 | 6 | 16 | 18 |
| 36. | Саламак | 86 | 21 | 39 | 58 | 58 | 67 | 76 | 3 | 4 | - |
| 37. | Сосновское | 24 | 54 | 101 | 13 | 147 | 172 | 194 | 8 | 21 | 14 |
| 38. | Асбестовский район | | | | | | | | | | |
| 39. | Асбестовское | 57 | 98 | 72 | 84 | 53 | 51 | 39 | 23 | 15 | 14 |
| 40. | Ачитский район | | | | | | | | | | |
| 41. | Афанасьевское | 25 | 171 | 111 | 102 | 91 | 110 | 119 | 13 | 43 | 23 |
| 42. | Ачитское | 37 | 63 | 33 | 44 | 34 | 60 | 88 | 8 | 66 | 21 |
| 43. | Каргинское | 158 | 132 | 78 | 43 | 42 | 43 | 40 | 7 | 11 | 17 |
| 44. | Ключевское | - | 22 | 14 | 13 | 12 | 14 | 15 | 2 | 2 | 2 |
| 45. | Поляковское | 36 | 53 | 34 | 31 | 29 | 34 | 36 | 4 | 40 | 5 |
| 46. | Байкаловский район | | | | | | | | | | |
| 47. | Байкаловский заказник | 16 | 27 | 30 | 19 | 22 | 27 | 28 | 8 | 5 | 5 |
| 48. | Байкаловский участок общедоступных охотничьих угодий | 28 | 30 | 25 | 42 | 17 | 34 | 43 | 2 | 3 | - |
| 49. | Байкаловское | 63 | 89 | 87 | 65 | 74 | 90 | 94 | 9 | 36 | 18 |
| 50. | Еланское | 92 | 116 | 126 | 83 | 99 | 108 | 92 | 10 | 36 | 15 |
| 51. | Занинское | 51 | 75 | 74 | 48 | 64 | 79 | 64 | 7 | 45 | 13 |
| 52. | Краснополянское | - | - | - | - | - | - | - | - | - | 8 |
| 53. | Белоярский район | | | | | | | | | | |
| 54. | Белоярское | 83 | 30 | 53 | 96 | 65 | 81 | 109 | 16 | 45 | 25 |
| 55. | Березовский район | | | | | | | | | | |
| 56. | Березовский участок общедоступных охотничьих угодий | - | 6 | 17 | 20 | 8 | 6 | - | - | - | - |
| 57. | Березовское | 197 | 158 | 289 | 246 | 193 | 145 | 159 | 19 | 16 | 9 |
| 58. | Богдановичский район | | | | | | | | | | |
| 59. | Богдановичский заказник им. А.А. Киселева | 92 | 177 | 78 | 188 | 191 | 135 | 93 | 54 | 33 | 13 |
| 60. | Богдановичский участок общедоступных охотничьих угодий | - | 34 | 19 | 34 | 37 | 23 | 16 | 1 | 2 | - |
| 61. | Богдановичское | 131 | 95 | 110 | 156 | 247 | 284 | 120 | 52 | 89 | 26 |
| 62. | Полдневое | - | - | - | - | - | - | - | - | - | 8 |

| 1 | 2 | 3 | 4 | 5 | 6 | 7 | 8 | 9 | 10 | 11 | 12 |
|---|---|---|---|---|---|---|---|---|---|---|---|
| 63. | Верхнепышминский район | | | | | | | | | | |
| 64. | Верхнепышминское | 154 | 91 | 65 | 77 | 60 | 83 | 114 | 20 | 16 | 17 |
| 65. | Каменные Ключи | - | - | - | - | 22 | 32 | 32 | 3 | 3 | 12 |
| 66. | Верхнесалдинский район | | | | | | | | | | |
| 67. | Акинфеевское | 37 | 35 | 18 | 20 | - | 18 | 16 | 10 | 10 | 6 |
| 68. | Басьяновское | 37 | 70 | 35 | 52 | 81 | 16 | 28 | 12 | 12 | 10 |
| 69. | Верхнесалдинский участок общедоступных охотничьих угодий | - | - | 1 | 1 | - | 1 | - | - | - | - |
| 70. | Выйский участок общедоступных охотничьих угодий | - | - | - | - | 11 | 6 | 7 | 4 | 3 | 3 |
| 71. | Притагильское охотхозяйство | 78 | 19 | 9 | 10 | 14 | 11 | 10 | 9 | 7 | 7 |
| 72. | Салдинское | 37 | 43 | 21 | 28 | 41 | 17 | 20 | 11 | 12 | 13 |
| 73. | Старатель | 14 | 14 | 7 | 6 | 7 | 11 | - | 6 | 5 | 5 |
| 74. | Верхотурский район | | | | | | | | | | |
| 75. | Актайское | 71 | 27 | 12 | 15 | 15 | 18 | 22 | 7 | 8 | 7 |
| 76. | Верхотурский кооппромхоз | 41 | 77 | 37 | 45 | 44 | 52 | 63 | 17 | 20 | 18 |
| 77. | Верхотурский участок общедоступных охотничьих угодий | - | 63 | 30 | - | - | - | - | - | - | - |
| 78. | Верхотурский участок общедоступных охотничьих угодий № 1 | - | - | - | 18 | - | 21 | - | 7 | - | 2 |
| 79. | Верхотурский участок общедоступных охотничьих угодий № 2 | - | - | - | 30 | - | 36 | - | - | - | - |
| 80. | Верхотурское | - | - | - | 21 | - | 25 | 23 | 9 | 8 | - |
| 81. | Карелинское | 92 | 77 | 51 | 67 | 47 | 65 | 76 | 14 | 12 | 12 |
| 82. | Кордюково | 45 | 34 | 15 | 20 | 18 | 24 | 28 | 8 | - | 6 |
| 83. | Косолманский участок общедоступных охотничьих угодий | - | - | 23 | - | - | - | - | - | - | - |
| 84. | Отрадново | 78 | 33 | 15 | 20 | 18 | 24 | 26 | 8 | 11 | 6 |
| 85. | Таежник | 35 | 27 | 15 | 16 | 15 | 18 | 19 | 10 | 6 | 7 |
| 86. | Таежный участок общедоступных охотничьих угодий | 24 | 33 | 15 | 20 | - | 24 | - | 8 | - | 2 |
| 87. | Юрьевское | 5 | 15 | 7 | 9 | 8 | 11 | 10 | 4 | 3 | 2 |
| 88. | Гаринский район | | | | | | | | | | |
| 89. | Гаринский заказник | - | - | 4 | 4 | - | 9 | - | 2 | 2 | - |
| 90. | Гаринский участок общедоступных охотничьих угодий | 256 | 459 | 426 | 355 | 675 | 578 | 385 | 178 | 15 | 22 |
| 91. | Зимнее | - | - | - | 14 | 22 | - | - | - | - | - |
| 92. | Камское | - | - | 23 | 23 | 34 | 38 | - | - | - | - |
| 93. | Карагаевское | - | - | 23 | 20 | 31 | 33 | 15 | 13 | 8 | - |
| 94. | Ликинское | - | - | - | 22 | - | 36 | - | 11 | - | - |

| 1 | 2 | 3 | 4 | 5 | 6 | 7 | 8 | 9 | 10 | 11 | 12 |
|---|---|---|---|---|---|---|---|---|---|---|---|
| 95. | Лозьвинское | - | - | 30 | - | - | - | - | - | - | - |
| 96. | Нихворовское | - | - | - | 15 | 21 | 24 | 8 | 8 | 9 | 5 |
| 97. | Новый Вагиль | 36 | 24 | 28 | 18 | - | 13 | 18 | 8 | 8 | 11 |
| 98. | Пантелеевское | - | - | - | - | - | 16 | 6 | - | 4 | 3 |
| 99. | Пелымский заказник | 1 | - | 14 | 12 | - | 17 | - | 5 | 5 | - |
| 100. | Синдейское | 25 | 12 | 13 | 9 | - | 6 | - | - | - | - |
| 101. | Старый Вагиль | - | - | 31 | 27 | - | 55 | 19 | 17 | 11 | 17 |
| 102. | Таежное | 39 | 16 | 18 | - | - | - | - | - | - | - |
| 103. | Толкорп | 44 | 17 | 12 | 17 | - | 44 | - | 11 | 5 | 7 |
| 104. | Тондольское | - | - | 30 | 31 | 45 | 51 | 17 | 16 | 12 | 14 |
| 105. | Троицкое | - | - | 18 | 19 | - | 31 | 11 | 10 | 15 | 5 |
| 106. | Федотовское | - | - | 14 | 15 | - | 24 | 8 | 8 | 46 | 2 |
| 107. | Шабуровское | - | - | - | 15 | - | - | - | - | - | - |
| 108. | Екатеринбургский район | | | | | | | | | | |
| 109. | Исетский участок общедоступных охотничьих угодий | - | 23 | 8 | 2 | 7 | 1 | 1 | - | 3 | 14 |
| 110. | Малоистокское | 20 | 6 | 8 | 12 | 13 | 18 | 13 | 2 | 14 | 2 |
| 111. | Ивдельский район | | | | | | | | | | |
| 112. | Вижайское | - | - | 10 | - | - | 7 | - | - | - | - |
| 113. | Ивдельский участок общедоступных охотничьих угодий | - | 149 | 341 | 113 | 91 | 280 | 34 | 376 | 16 | 243 |
| 114. | Оусское | - | - | 5 | 2 | - | - | - | - | - | - |
| 115. | Тошемский заказник | - | - | - | - | - | - | - | - | 32 | 25 |
| 116. | Ирбитский район | | | | | | | | | | |
| 117. | Горкинское | 81 | 64 | 68 | 76 | 89 | 87 | 56 | 22 | 4 | 5 |
| 118. | Зайковское | 77 | 123 | 131 | 160 | 125 | 146 | 108 | 26 | 9 | 9 |
| 119. | Знаменское | 68 | 111 | 117 | 132 | 123 | 151 | 99 | 19 | 5 | 8 |
| 120. | Ирбитский заказник | 194 | 171 | 182 | 217 | 172 | 211 | 150 | 49 | 14 | 14 |
| 121. | Ирбитский участок общедоступных охотничьих угодий | - | - | 10 | 10 | 11 | 16 | - | - | - | - |
| 122. | Косаревское | 62 | 121 | 129 | 156 | 122 | 148 | 106 | 17 | 8 | 11 |
| 123. | Мурзинское | 151 | 138 | 147 | 175 | 136 | 169 | 121 | 23 | 8 | 11 |
| 124. | Ницинское | 56 | 97 | 103 | 120 | 130 | 127 | 86 | 20 | 8 | 10 |
| 125. | Харловское | 132 | 199 | 211 | 79 | 204 | 143 | 84 | 20 | 21 | 29 |
| 126. | Шмаковский участок общедоступных охотничьих угодий | 11 | 29 | 31 | 37 | 29 | 35 | - | 2 | 2 | 1 |
| 127. | Каменский район | | | | | | | | | | |
| 128. | Колчеданское | 87 | 85 | 128 | 82 | 69 | 91 | 79 | 47 | 11 | 16 |
| 129. | Лебяжское | 52 | 54 | 51 | 74 | 93 | 71 | 24 | 47 | 84 | 20 |

| 1 | 2 | 3 | 4 | 5 | 6 | 7 | 8 | 9 | 10 | 11 | 12 |
|---|---|---|---|---|---|---|---|---|---|---|---|
| 130. | Маминское | 38 | 35 | 73 | 53 | 47 | 46 | 46 | 11 | 37 | 15 |
| 131. | Рыбниковское | 61 | 114 | 37 | 159 | 79 | 54 | 27 | 16 | 64 | 16 |
| 132. | Камышловский район | | | | | | | | | | |
| 133. | Боровское | 72 | 130 | 63 | 93 | 73 | 74 | 72 | 18 | 29 | 11 |
| 134. | Калиновское | 74 | 259 | 161 | 240 | 156 | 194 | 177 | 74 | 11 | 11 |
| 135. | Камышловский заказник | 39 | 141 | 51 | 108 | 76 | 77 | 75 | 33 | 27 | 21 |
| 136. | Камышловский участок общедоступных охотничьих угодий | - | - | 12 | 24 | 12 | 6 | 6 | 9 | - | - |
| 137. | Камышловское | 126 | 150 | 80 | 116 | 98 | 125 | 120 | 41 | 10 | 13 |
| 138. | Квашнинское | 108 | 166 | 96 | 139 | 115 | 100 | 96 | 39 | 23 | 11 |
| 139. | Порошинское | 91 | 129 | 79 | 113 | 83 | 76 | 83 | 5 | 47 | 25 |
| 140. | Юрмычский заказник им. А.В. Григорьева | 263 | 132 | 239 | 122 | 91 | 80 | 78 | 5 | 53 | 9 |
| 141. | Карпинский район | | | | | | | | | | |
| 142. | Вагранское | - | - | 1 | 3 | - | - | 8 | - | 6 | 9 |
| 143. | Карпинский участок общедоступных охотничьих угодий | - | 92 | - | - | - | - | 38 | - | 13 | - |
| 144. | Кытлымское | - | - | - | - | - | - | 6 | - | 8 | 5 |
| 145. | Усть-Тылайское | - | - | - | - | - | - | - | - | - | 2 |
| 146. | Качканарский район | | | | | | | | | | |
| 147. | Качканарское | 26 | 24 | 18 | 39 | 40 | 111 | 11 | 20 | 20 | 13 |
| 148. | Кировградский район | | | | | | | | | | |
| 149. | Кировградское | 76 | 9 | 27 | 18 | 21 | 9 | 37 | 15 | 35 | 19 |
| 150. | Краснотурьинский район | | | | | | | | | | |
| 151. | Шиханское | - | - | - | 5 | 19 | 17 | 20 | 4 | 3 | 3 |
| 152. | Красноуральский район | | | | | | | | | | |
| 153. | Айва-Приз | 33 | 14 | 15 | 14 | 12 | 16 | 40 | 10 | 11 | 8 |
| 154. | Актив | - | 7 | - | - | - | - | - | - | - | - |
| 155. | Красноуральский участок общедоступных охотничьих угодий | - | - | 25 | 23 | - | 33 | - | - | - | - |
| 156. | Красноуральское | - | - | 7 | 7 | 5 | 8 | 19 | 4 | 4 | 4 |
| 157. | Ясьва | 12 | 5 | 5 | 5 | 3 | 5 | 13 | 3 | 3 | 3 |
| 158. | Красноуфимский район | | | | | | | | | | |
| 159. | Иргинское | 62 | 52 | 72 | 34 | 31 | 52 | 80 | 7 | 39 | 6 |
| 160. | Красноуфимский участок общедоступных охотничьих угодий | - | 209 | 84 | 56 | 68 | 115 | 175 | 15 | 20 | 13 |
| 161. | Красноуфимское | - | - | - | - | - | - | - | - | - | 7 |
| 162. | Лебяжье | 31 | 18 | 11 | 13 | 8 | 21 | 25 | 2 | 4 | 4 |
| 163. | Простор | - | - | - | 24 | 23 | 35 | 63 | 5 | 7 | 9 |

| 1 | 2 | 3 | 4 | 5 | 6 | 7 | 8 | 9 | 10 | 11 | 12 |
|---|---|---|---|---|---|---|---|---|---|---|---|
| 164. | Раздолье | - | 34 | 15 | 20 | 14 | 38 | 34 | 3 | 6 | 2 |
| 165. | Сажинское | 31 | - | - | 35 | 34 | 62 | 86 | 7 | 34 | 5 |
| 166. | Саранинское | 44 | 63 | 121 | 42 | 40 | 59 | 108 | 9 | 20 | 8 |
| 167. | Уфимское | 34 | 39 | 33 | 24 | 35 | 41 | 32 | 3 | 7 | 6 |
| 168. | Кушвинский район | | | | | | | | | | |
| 169. | Баранчинский участок общедоступных охотничьих угодий | 2 | - | - | - | - | - | - | - | - | 5 |
| 170. | Баранчинское | - | - | - | - | - | 4 | - | - | - | - |
| 171. | Гороблагодатское | - | - | 4 | 4 | - | 2 | - | - | - | - |
| 172. | Кушвинский участок общедоступных охотничьих угодий | - | 20 | 18 | 11 | - | 6 | - | - | 11 | - |
| 173. | Кушвинское кооперативно-промысловое хозяйство | 30 | 24 | 28 | 23 | 26 | 23 | 23 | 26 | 18 | 18 |
| 174. | Синегорье | - | - | - | 8 | - | - | - | - | - | - |
| 175. | Невьянский район | | | | | | | | | | |
| 176. | Аятское | 30 | 52 | 24 | 32 | 33 | 35 | 41 | 14 | 16 | 11 |
| 177. | Верх-Нейвинское | 88 | 88 | 40 | 54 | 55 | 59 | 70 | 15 | 51 | 9 |
| 178. | Невьянское | 10 | 90 | 41 | 65 | 57 | 61 | - | 12 | 16 | 16 |
| 179. | Таватуйское | 58 | 60 | 27 | 25 | 41 | 36 | 42 | 9 | 18 | 13 |
| 180. | Нижнесергинский район | | | | | | | | | | |
| 181. | Андреевское | 60 | 20 | 30 | 18 | 34 | 11 | 10 | 2 | 3 | 3 |
| 182. | Атигский участок общедоступных охотничьих угодий | 46 | 48 | 28 | 53 | 74 | 39 | 38 | 19 | 3 | 5 |
| 183. | Бардым | - | - | 16 | 26 | - | 22 | - | - | - | 1 |
| 184. | Белый соболь | 49 | 39 | 29 | 48 | 52 | 40 | 41 | 5 | 6 | 6 |
| 185. | Бисертский участок общедоступных охотничьих угодий | - | - | 4 | 7 | - | 6 | 5 | 7 | 1 | - |
| 186. | Бисертское | 12 | 38 | 26 | 45 | 56 | 35 | 35 | 4 | 3 | 10 |
| 187. | Бурый медведь | 38 | 54 | 38 | 65 | 73 | 51 | 53 | 7 | 8 | 13 |
| 188. | Верхнесергинский участок общедоступных охотничьих угодий | 13 | 53 | 44 | 65 | - | 51 | - | 14 | 4 | 7 |
| 189. | Жасмин | 32 | 24 | 13 | 25 | 53 | 34 | 33 | 4 | 6 | 6 |
| 190. | Киргишанское | 51 | 39 | 30 | 49 | 52 | 40 | 42 | 5 | 6 | 12 |
| 191. | Кленовское | 41 | 75 | 57 | 95 | 100 | 77 | 81 | 10 | 27 | 10 |
| 192. | Михайловское | - | - | 46 | 80 | 94 | 62 | - | - | 11 | 2 |
| 193. | Накоряковское | 12 | 34 | 16 | 35 | 57 | 23 | 21 | 3 | 6 | 4 |
| 194. | Нижнесергинское | - | - | 38 | 62 | 64 | 50 | - | - | 12 | 2 |
| 195. | Первомайское | 5 | 17 | 13 | 22 | - | 18 | 19 | 2 | 1 | 1 |
| 196. | Савинское | - | - | - | 4 | - | 1 | - | - | - | - |
| 197. | Сергинский заказник | - | - | 39 | 63 | - | 31 | - | - | - | 2 |

| 1 | 2 | 3 | 4 | 5 | 6 | 7 | 8 | 9 | 10 | 11 | 12 |
|---|---|---|---|---|---|---|---|---|---|---|---|
| 198. | Сергинское | - | - | 15 | 24 | 24 | 20 | 21 | 3 | 1 | 3 |
| 199. | Сосновый бор | 54 | 24 | 19 | 30 | 33 | 29 | 32 | 4 | 4 | 1 |
| 200. | Ураллес | - | 30 | 24 | 39 | 39 | 32 | 34 | 4 | 4 | 3 |
| 201. | Шунут | 14 | 30 | 3 | 14 | 11 | 12 | 15 | 4 | 4 | 4 |
| 202. | Нижнетуринский район | | | | | | | | | | |
| 203. | Исовское | 22 | 17 | 30 | 38 | 39 | 29 | 28 | 27 | 20 | 21 |
| 204. | Нижнетуринское | 23 | 13 | - | 65 | 65 | 20 | 14 | 20 | 24 | 19 |
| 205. | Новолялинский район | | | | | | | | | | |
| 206. | Кушпайское | - | - | - | - | 28 | 44 | 14 | 10 | 9 | 7 |
| 207. | Латанское | - | - | 18 | 40 | 40 | 60 | 19 | 27 | 14 | 14 |
| 208. | Лобвинское | 6 | - | - | - | - | - | - | - | - | - |
| 209. | Лялинское | 8 | - | 38 | 17 | - | 31 | 18 | 6 | 11 | 2 |
| 210. | Новолялинский участок общедоступных охотничьих угодий | 222 | 453 | 566 | 223 | 192 | 381 | 128 | 96 | 12 | 48 |
| 211. | Новолялинское | 2 | 27 | 47 | 20 | 21 | 40 | 21 | 7 | 21 | - |
| 212. | Нясьминское | - | - | 16 | 31 | 32 | 47 | - | - | 11 | 9 |
| 213. | Поздняковское | - | - | - | 23 | 24 | 36 | 11 | 9 | 8 | 7 |
| 214. | Полуденное | - | - | 6 | 28 | 22 | 49 | - | - | - | - |
| 215. | Пелымский район | | | | | | | | | | |
| 216. | Пелымский участок общедоступных охотничьих угодий | - | - | 14 | 18 | - | - | - | - | - | 46 |
| 217. | Пелымское | - | 7 | 6 | 3 | 7 | - | - | - | - | - |
| 218. | Талымское | - | - | - | 4 | - | - | 1 | - | - | - |
| 219. | Первоуральский район | | | | | | | | | | |
| 220. | Волчихинское | 34 | 35 | 23 | 34 | 13 | 18 | - | 6 | 6 | 5 |
| 221. | Динасовское | 403 | 238 | 156 | 233 | 87 | 123 | 184 | 29 | 31 | 31 |
| 222. | Корона Урала | - | 10 | 6 | 8 | 3 | 4 | 7 | 1 | 12 | 6 |
| 223. | Починковское | 45 | 32 | 40 | 38 | 14 | 20 | 30 | 5 | 5 | 5 |
| 224. | Северское учебно-опытное хозяйство ИП Деменьшина МП | 48 | 128 | 33 | 49 | 19 | 26 | 39 | 6 | 6 | 6 |
| 225. | Полевской район | | | | | | | | | | |
| 226. | Кенчурское | 45 | 26 | 7 | 3 | 5 | 19 | 28 | 12 | 34 | 14 |
| 227. | Полевское | 3 | 20 | 3 | 3 | 4 | 15 | 21 | 13 | 25 | 10 |
| 228. | Северское | 15 | 18 | 11 | 2 | 4 | 31 | 35 | 6 | 17 | 9 |
| 229. | Пригородный район | | | | | | | | | | |
| 230. | Верхняя Сосновка | - | - | - | - | - | 2 | - | - | 6 | - |
| 231. | Демидовское | 35 | 7 | 9 | 17 | 12 | 12 | 13 | 2 | 9 | 2 |
| 232. | Кайгородское | 60 | 38 | 36 | 26 | 21 | 20 | 28 | 4 | 33 | 6 |

| 1 | 2 | 3 | 4 | 5 | 6 | 7 | 8 | 9 | 10 | 11 | 12 |
|---|---|---|---|---|---|---|---|---|---|---|---|
| 233. | Нижнетагильское | 65 | 69 | 93 | 81 | 88 | 77 | 46 | 27 | 7 | 26 |
| 234. | Нижняя Сосновка | - | - | - | - | - | 2 | - | - | 6 | 6 |
| 235. | Новоасбестовское | 125 | 151 | 142 | 98 | 86 | 109 | 115 | 21 | 87 | 25 |
| 236. | Охотник | 67 | 27 | 27 | 20 | 16 | 21 | 18 | 4 | 3 | 3 |
| 237. | Паньшино | 52 | 32 | 36 | 38 | 57 | 31 | 13 | 4 | 4 | 4 |
| 238. | Полоз | - | 43 | 43 | 32 | - | 34 | - | 7 | 5 | 7 |
| 239. | Природный парк «Река Чусовая» (Висимский участок) | - | 10 | - | - | - | - | - | - | - | - |
| 240. | Природный парк «Река Чусовая» (Чусовский участок) | 44 | 26 | - | - | - | - | - | - | 40 | 15 |
| 241. | Серебрянское | - | 11 | 13 | 14 | 89 | 143 | 126 | 23 | 56 | 3 |
| 242. | Тагильский участок общедоступных охотничьих угодий | - | 20 | 17 | 9 | - | 11 | 20 | 13 | 4 | 3 |
| 243. | Харенское | 81 | 80 | 79 | 60 | 47 | 63 | 53 | 12 | 24 | 21 |
| 244. | Черноисточинское | 58 | 105 | 31 | 77 | 62 | 82 | 72 | 16 | 41 | 23 |
| 245. | Шиловский участок общедоступных охотничьих угодий | - | 14 | 14 | 9 | - | 11 | - | - | 2 | 1 |
| 246. | Пышминский район | | | | | | | | | | |
| 247. | Пульниковское | 306 | 210 | 163 | 163 | 163 | 148 | 175 | 10 | 129 | 6 |
| 248. | Пышминский заказник | 192 | 186 | 111 | - | 123 | 155 | 197 | 9 | 10 | 26 |
| 249. | Пышминский участок общедоступных охотничьих угодий | 32 | 56 | 47 | 147 | 35 | 54 | 61 | 2 | 4 | 1 |
| 250. | Четкаринское | 72 | 92 | 80 | 35 | 60 | 71 | 86 | 16 | 32 | 6 |
| 251. | Чупинская Дубрава | 56 | 35 | 29 | 58 | 22 | 57 | 71 | 42 | 4 | 4 |
| 252. | Ревдинский район | | | | | | | | | | |
| 253. | Вязовское | 16 | 15 | 15 | 12 | 13 | 13 | 13 | 5 | 5 | 5 |
| 254. | Медяки | 14 | 11 | 3 | 13 | 11 | 13 | 12 | 4 | 13 | 4 |
| 255. | Охотхозяйство «Ревда» | 10 | 28 | 5 | 11 | 13 | 1 | 5 | 9 | 9 | 9 |
| 256. | Режевской район | | | | | | | | | | |
| 257. | Костоусовское | 85 | 97 | 213 | 205 | 39 | 64 | 86 | 11 | 44 | 6 |
| 258. | Крутихинский участок общедоступных охотничьих угодий | - | 15 | 33 | 36 | 9 | 11 | 14 | 6 | 1 | - |
| 259. | Режевское | 130 | 215 | 403 | 416 | 126 | 132 | 169 | 43 | 65 | 27 |
| 260. | Североуральский район | | | | | | | | | | |
| 261. | Нижнее | - | - | - | - | - | - | 4 | 7 | 3 | 6 |
| 262. | Североуральский участок общедоступных охотничьих угодий | - | - | - | - | - | - | 12 | 27 | 10 | 19 |
| 263. | Серовский район | | | | | | | | | | |
| 264. | Ервинское | 61 | 22 | 25 | 27 | 35 | 45 | 16 | 8 | 17 | 9 |
| 265. | Коптяковское | 41 | 11 | 12 | - | - | - | - | - | - | - |

| 1 | 2 | 3 | 4 | 5 | 6 | 7 | 8 | 9 | 10 | 11 | 12 |
|---|---|---|---|---|---|---|---|---|---|---|---|
| 266. | Красноярское | - | - | 9 | 10 | 13 | 17 | 6 | 3 | 5 | 3 |
| 267. | Лангурский заказник | 10 | 10 | 11 | 12 | - | 20 | - | - | 5 | 3 |
| 268. | Лесной Урал | 53 | 12 | 14 | 16 | 20 | 26 | 9 | 5 | 17 | 4 |
| 269. | Морозковское | - | - | 18 | 20 | - | - | - | - | - | - |
| 270. | Озерный | 60 | 41 | 46 | 51 | 66 | 84 | 31 | 16 | 18 | 15 |
| 271. | Серовский участок общедоступных охотничьих угодий | 300 | 434 | 464 | 475 | 477 | 780 | 285 | 147 | 12 | 134 |
| 272. | Сосьвинское | 17 | 18 | 21 | 23 | 30 | 38 | 14 | 7 | 30 | 14 |
| 273. | Тальминское | - | - | - | 51 | - | 84 | 31 | 10 | 8 | 10 |
| 274. | Слободо-Туринский район | | | | | | | | | | |
| 275. | Ассоциация Вепрь | 113 | 141 | 118 | 103 | 152 | 70 | 66 | 11 | 34 | 17 |
| 276. | Бедбайка | 25 | 62 | 53 | 30 | 69 | 22 | 18 | 13 | 3 | 3 |
| 277. | Большой Кучаж | 17 | 46 | 42 | 30 | 57 | 21 | 17 | 6 | 1 | 2 |
| 278. | Ермак | 153 | 152 | 163 | 142 | 91 | 96 | 77 | 15 | 15 | 16 |
| 279. | Краснослободское | - | - | - | - | - | - | - | - | - | 2 |
| 280. | Красный Яр | 45 | 94 | 71 | 73 | 92 | 51 | 50 | 7 | 5 | 2 |
| 281. | Ница | 100 | 54 | 116 | 97 | 95 | 100 | 76 | 10 | 4 | 5 |
| 282. | Слободо-Туринский заказник | 9 | 54 | 50 | 36 | 65 | 24 | 20 | - | 2 | - |
| 283. | Слободотуринский участок общедоступных охотничьих угодий | 18 | 25 | 24 | 18 | 29 | 10 | - | 1 | - | - |
| 284. | Тегень | 79 | 105 | 88 | 76 | 114 | 52 | 48 | 5 | 6 | 7 |
| 285. | Феникс | 96 | 95 | 85 | 68 | 105 | 42 | 40 | 20 | 4 | 17 |
| 286. | Сухоложский район | | | | | | | | | | |
| 287. | Ирбитское | 153 | 140 | 154 | 106 | 123 | 107 | 91 | 34 | 117 | 16 |
| 288. | Рефтинское | 75 | 125 | 36 | 90 | 151 | 117 | 85 | 29 | 76 | 21 |
| 289. | Сухоложское | 192 | 97 | 59 | 69 | 86 | 91 | 65 | 19 | 57 | 14 |
| 290. | Сухоложский участок общедоступных охотничьих угодий | - | - | - | 1 | 1 | 1 | - | - | - | - |
| 291. | Сысертский район | | | | | | | | | | |
| 292. | Космаковское | 23 | 44 | 20 | 27 | 19 | 24 | 23 | 3 | 16 | 1 |
| 293. | Новоипатовское | 53 | 32 | 16 | 16 | 12 | 17 | 13 | 4 | 9 | 4 |
| 294. | Природный парк «Бажовские места» | 83 | 50 | 38 | 34 | 59 | 49 | 28 | 15 | 15 | 13 |
| 295. | Сысертский участок общедоступных охотничьих угодий | 49 | 97 | 44 | 30 | 41 | - | - | - | - | - |
| 296. | Сысертское | 130 | 218 | 101 | 131 | 62 | 35 | 50 | 13 | 36 | 16 |
| 297. | Терсутское | 36 | 103 | 48 | 62 | 43 | 57 | 53 | 6 | 43 | 9 |
| 298. | Таборинский район | | | | | | | | | | |
| 299. | Добринское | - | 41 | 33 | - | 16 | 35 | 39 | 9 | 11 | 7 |
| 300. | Кошня | 27 | 24 | 18 | 24 | 8 | 17 | - | 8 | 14 | 3 |

| 1 | 2 | 3 | 4 | 5 | 6 | 7 | 8 | 9 | 10 | 11 | 12 |
|---|---|---|---|---|---|---|---|---|---|---|---|
| 301. | Кулымах | - | - | 35 | 49 | 17 | 24 | 39 | 9 | 5 | 4 |
| 302. | Куренево | 47 | 28 | 23 | 38 | 12 | 29 | 30 | 8 | 10 | 6 |
| 303. | Маурт | 55 | 76 | 56 | 66 | - | 33 | - | - | - | - |
| 304. | Новоселовское | - | - | 37 | 55 | - | - | - | - | - | - |
| 305. | Озерское | 53 | 47 | 37 | 50 | 17 | 51 | 43 | 9 | 5 | 4 |
| 306. | Олентур | - | - | 28 | - | - | 20 | - | - | - | - |
| 307. | Охотпост | - | - | 22 | - | 10 | 24 | 23 | 4 | 8 | 3 |
| 308. | Светлое | - | - | 40 | 49 | 17 | 24 | 41 | - | 3 | - |
| 309. | Таборинский заказник | - | - | 5 | - | - | 4 | - | - | 6 | 7 |
| 310. | Таборинский участок общедоступных охотничьих угодий | 597 | 517 | 340 | 317 | 157 | 378 | 448 | 306 | 8 | 17 |
| 311. | Томское | - | - | 27 | - | - | - | - | - | - | - |
| 312. | Утьянское | - | - | - | 34 | - | - | - | - | - | - |
| 313. | Усть-Горное | - | - | - | 21 | - | - | - | - | - | - |
| 314. | Чонга | 60 | 17 | 15 | 26 | 8 | 12 | 20 | 6 | 6 | 4 |
| 315. | Тавдинский район | | | | | | | | | | |
| 316. | Азанковское | - | - | - | - | - | 31 | 21 | 9 | 4 | 4 |
| 317. | Каранино | 9 | 26 | - | 14 | - | 15 | 17 | 9 | 5 | - |
| 318. | Тавдинский участок общедоступных охотничьих угодий | - | 72 | 39 | 132 | - | 227 | 219 | 66 | 11 | 40 |
| 319. | Тавдинское | 54 | 33 | 24 | 26 | 21 | 44 | 40 | 15 | 18 | 16 |
| 320. | Тавдинское кооперативно-промысловое хозяйство | 23 | 170 | 106 | - | - | 44 | 42 | 12 | 8 | 9 |
| 321. | Увальское | - | - | 13 | 9 | 8 | 15 | 17 | 6 | 15 | 9 |
| 322. | Талицкий район | | | | | | | | | | |
| 323. | Буткинское | 129 | 269 | 221 | 272 | 144 | 319 | 214 | 33 | 40 | 20 |
| 324. | Восточное | 21 | 63 | 47 | 44 | 37 | 49 | 34 | 12 | 5 | 5 |
| 325. | Елинское | 28 | 83 | 61 | 59 | 51 | 62 | 46 | 19 | 3 | 2 |
| 326. | Николаевское | 24 | - | - | 28 | 24 | 29 | 22 | - | - | 1 |
| 327. | Поклевское | 27 | 104 | 76 | 73 | 64 | 69 | 52 | 4 | 4 | 5 |
| 328. | Радиан | 46 | 134 | 97 | 93 | 82 | 85 | 66 | 6 | 5 | 5 |
| 329. | Ретинское | 155 | 116 | 85 | 79 | 69 | 75 | 55 | 4 | 6 | 8 |
| 330. | Талицкий участок общедоступных охотничьих угодий № 1 | - | 48 | 116 | 5 | 4 | 6 | 4 | - | - | - |
| 331. | Талицкое | 98 | 263 | 191 | 179 | 161 | 196 | 152 | 11 | 10 | 11 |
| 332. | Темновское | 42 | 74 | 55 | 51 | 44 | 55 | 39 | 22 | 6 | 3 |
| 333. | Трехозерное | 78 | 73 | 59 | 39 | 79 | 54 | 89 | 10 | 7 | 7 |
| 334. | Чистые Пруды | 77 | 109 | - | 74 | 65 | 136 | 56 | 3 | - | 3 |
| 335. | Чуклинское | 28 | 83 | 60 | 57 | 52 | 76 | 41 | 3 | 3 | 3 |

| 1 | 2 | 3 | 4 | 5 | 6 | 7 | 8 | 9 | 10 | 11 | 12 |
|---|---|---|---|---|---|---|---|---|---|---|---|
| 336. | Тугулымский район | | | | | | | | | | |
| 337. | Галашовское | 70 | 30 | 21 | 37 | 30 | 17 | 25 | 14 | 1 | 1 |
| 338. | Гуринское | 87 | 104 | 72 | 21 | 32 | 65 | 68 | 24 | 15 | 47 |
| 339. | Дубрава | - | 15 | 10 | 18 | 4 | 8 | 7 | 11 | - | 7 |
| 340. | Ертарское | 77 | 132 | 92 | 29 | 49 | 84 | 67 | 19 | 16 | 49 |
| 341. | Заводоуспенское | 93 | 159 | 111 | 30 | 46 | 98 | 58 | 24 | 16 | 42 |
| 342. | Заимка тихая | 87 | 47 | 33 | 92 | 97 | 109 | 105 | 13 | 5 | 5 |
| 343. | Низова | 64 | 44 | 30 | 12 | 16 | 24 | 25 | 4 | 3 | 4 |
| 344. | Тугулымский заказник | 6 | - | 46 | 12 | 17 | 38 | - | 4 | 1 | - |
| 345. | Тугулымское | 42 | 63 | 43 | 11 | 14 | 35 | 34 | 12 | 7 | 12 |
| 346. | Шумовое | 58 | 74 | 52 | 11 | 12 | 41 | 51 | 11 | 3 | 5 |
| 347. | Туринский район | | | | | | | | | | |
| 348. | Беркут | 68 | 65 | 66 | 50 | 64 | 66 | 74 | 20 | 9 | 5 |
| 349. | Вепрь | 26 | 49 | 52 | 37 | 41 | 43 | 47 | 23 | 7 | 6 |
| 350. | Давыдовский участок общедоступных охотничьих угодий | 1 | 37 | 30 | - | - | 28 | - | - | - | - |
| 351. | Емельяшевское | 74 | 80 | 70 | 61 | 62 | 64 | 60 | 8 | 4 | - |
| 352. | Кумарьинское | 48 | 38 | 32 | 29 | 28 | 30 | 27 | 20 | 5 | 4 |
| 353. | Пореченское | 50 | 72 | 72 | 56 | 59 | 46 | 42 | 42 | 8 | 7 |
| 354. | Регион | 11 | 38 | 30 | 28 | 27 | 29 | 26 | 18 | 4 | 4 |
| 355. | Романовское | - | 78 | 64 | - | 58 | 60 | 54 | 8 | 9 | 9 |
| 356. | Сарагульское | 37 | 140 | 51 | 62 | 55 | 56 | 41 | 11 | 99 | 14 |
| 357. | Таир | 25 | 31 | 18 | 22 | 20 | 20 | 14 | 4 | 2 | 2 |
| 358. | Тунгус | 52 | 46 | 56 | 37 | 42 | 63 | 74 | 14 | 6 | 5 |
| 359. | Тундра | 14 | 28 | 29 | 22 | 24 | 25 | 26 | 6 | 4 | 5 |
| 360. | Тура-Лес | 54 | 48 | 58 | 39 | 44 | 50 | 50 | 35 | 8 | 8 |
| 361. | Туринский участок общедоступных охотничьих угодий | 25 | 107 | 80 | 77 | 75 | 77 | 67 | 27 | 15 | 14 |
| 362. | Туринское | 293 | 212 | 293 | 141 | 199 | 148 | 141 | 25 | 41 | 42 |
| 363. | УСВД | 91 | 71 | 70 | 54 | 57 | 59 | 61 | 40 | 33 | 8 |
| 364. | УТК-Кедр | 61 | - | 102 | 79 | 83 | 91 | 92 | 12 | 12 | 12 |
| 365. | Шалинский район | | | | | | | | | | |
| 366. | Большой Лип | 7 | 42 | 56 | 35 | 35 | 35 | 31 | 5 | 5 | 10 |
| 367. | Вогульские зори | 104 | 105 | 141 | 87 | 91 | 87 | 101 | 14 | 14 | 13 |
| 368. | Вогульское | 5 | 41 | 55 | 34 | 39 | 34 | - | - | 3 | 5 |
| 369. | Дикоуткинское | 35 | 27 | 37 | 23 | 23 | 23 | 22 | - | 3 | 3 |
| 370. | Кедровское | 32 | 19 | 26 | 16 | 15 | 16 | 17 | 2 | 11 | 1 |
| 371. | Кремлевские медведи | - | 26 | 35 | 22 | 22 | 22 | 22 | 3 | 3 | 4 |

| 1 | 2 | 3 | 4 | 5 | 6 | 7 | 8 | 9 | 10 | 11 | 12 |
|---|---|---|---|---|---|---|---|---|---|---|---|
| 372. | Куарское | - | - | 38 | 24 | 11 | 11 | 23 | 4 | 5 | 4 |
| 373. | Малиновая гора | 33 | 20 | 11 | 11 | - | 11 | 11 | 3 | 2 | 2 |
| 374. | Мартьяновское | - | - | 34 | 21 | 21 | 21 | - | - | - | - |
| 375. | Новатор | 30 | 51 | 68 | 41 | 42 | 41 | 41 | 7 | 24 | 10 |
| 376. | Платоновское | 44 | 29 | 38 | 24 | 24 | 24 | 28 | 3 | 3 | 3 |
| 377. | Роща | - | 14 | 18 | 11 | 14 | 11 | 15 | 2 | 2 | 1 |
| 378. | Сабиковское | - | - | 69 | 43 | 43 | 43 | 41 | 7 | 9 | 4 |
| 379. | Саргинское | - | - | 109 | 68 | 67 | 68 | 65 | 11 | 11 | 11 |
| 380. | Светлогорское | 56 | 25 | 16 | 21 | 21 | 21 | 23 | 3 | 3 | 3 |
| 381. | Тепляковское | 32 | 32 | 42 | 26 | 26 | 26 | 25 | 4 | 4 | 2 |
| 382. | Шалинский заказник | - | - | - | 6 | - | - | - | - | 8 | 6 |
| 383. | Шалинский участок общедоступных охотничьих угодий | 30 | - | 79 | 49 | - | 49 | - | - | - | - |
| 384. | Шамарское | 34 | 27 | 36 | 23 | 23 | 23 | 25 | 4 | 3 | 4 |

Таблица 62

**Динамика численности косули сибирской за период 2015–2024 годов в охотничьих угодьях и на иных территориях, являющихся средой обитания охотничьих ресурсов, на территории Свердловской области**

| Номер стороки | Наименования районов и входящих в них охотничьих угодий и иных территорий, являющихся средой обитания охотничьих ресурсов | Год | | | | | | | | | |
|---|---|---|---|---|---|---|---|---|---|---|---|
| | | 2015 | 2016 | 2017 | 2018 | 2019 | 2020 | 2021 | 2022 | 2023 | 2024 |
| 1 | 2 | 3 | 4 | 5 | 6 | 7 | 8 | 9 | 10 | 11 | 12 |
| 1. | Алапаевский район | | | | | | | | | | |
| 2. | Алапаевский участок общедоступных охотничьих угодий | 83 | 157 | 250 | 423 | 120 | 322 | 418 | 179 | 364 | 394 |
| 3. | Алапаевское | - | - | - | - | 20 | 17 | 25 | 12 | 17 | 22 |
| 4. | Алапаевское кооперативно-промысловое хозяйство | 43 | 247 | 341 | 49 | 89 | 116 | 119 | 101 | 88 | 125 |
| 5. | Васильевское | - | - | 39 | 41 | 39 | 37 | 52 | 61 | 62 | 66 |
| 6. | Верхнесинячихинское | - | - | 77 | - | 76 | 70 | 100 | 83 | 68 | 51 |
| 7. | Голубковское | 5 | 13 | 16 | 20 | - | 18 | 24 | 9 | 22 | 40 |
| 8. | Захарьинское | - | - | - | 86 | 62 | 84 | 90 | 106 | 92 | 84 |
| 9. | Зыряновское | 16 | 15 | 20 | 24 | 36 | 114 | 90 | 144 | 144 | 206 |
| 10. | Иска | 5 | 31 | 31 | 36 | 47 | 53 | 58 | 69 | 74 | 75 |
| 11. | Комаровский участок общедоступных охотничьих угодий | 1 | 35 | 53 | - | - | 242 | 317 | 130 | 208 | 237 |

| 1 | 2 | 3 | 4 | 5 | 6 | 7 | 8 | 9 | 10 | 11 | 12 |
|---|---|---|---|---|---|---|---|---|---|---|---|
| 12. | Костинское | 48 | 45 | 68 | 108 | 75 | 84 | 110 | 156 | 161 | 141 |
| 13. | Крестьянское фермерское хозяйство Бунькова А.Н. | 4 | 19 | 27 | 37 | 28 | 31 | 41 | 40 | 53 | 52 |
| 14. | Махневское | 9 | 37 | 56 | 88 | 62 | 68 | 116 | 109 | 81 | 166 |
| 15. | Мугайское | - | - | - | 11 | 10 | 10 | 14 | 28 | 90 | 64 |
| 16. | Нейва | - | - | - | - | - | 56 | 83 | 102 | 108 | 106 |
| 17. | Октябрьское | 33 | 14 | 16 | - | - | - | - | - | - | - |
| 18. | Островное | - | - | 28 | - | 28 | 28 | 43 | 64 | 71 | 73 |
| 19. | Плантация | - | - | 75 | - | - | 63 | 93 | 41 | 52 | 82 |
| 20. | Северка | - | - | - | - | - | 16 | 8 | 5 | 18 | 17 |
| 21. | Тайга (Сусанское) | 12 | - | 47 | 59 | 48 | 47 | 66 | 232 | 265 | 251 |
| 22. | Толмачевское | 64 | 89 | 146 | 255 | 166 | 193 | 249 | 325 | 311 | 325 |
| 23. | Толстовское | - | - | 17 | - | - | 18 | 25 | 4 | 21 | 24 |
| 24. | Юконское | - | - | 17 | - | - | 15 | 22 | - | 2 | 5 |
| 25. | Янсаевский заказник | - | - | 298 | - | - | 296 | 414 | - | - | - |
| 26. | Ясашинское | - | - | 18 | - | - | 15 | 22 | 18 | 8 | 10 |
| 27. | Артемовский район | | | | | | | | | | |
| 28. | Бобровское | 281 | 220 | 313 | 322 | 468 | 464 | 581 | 518 | 519 | 531 |
| 29. | Красногвардейское | 178 | 184 | 252 | 395 | 296 | 483 | 437 | 556 | 503 | 460 |
| 30. | Покровское | 195 | 208 | 201 | 343 | 464 | 666 | 551 | 560 | 522 | 441 |
| 31. | Артинский район | | | | | | | | | | |
| 32. | Волковское | 74 | 68 | 91 | 140 | 129 | 143 | 162 | 149 | 236 | 274 |
| 33. | Журавли | 88 | 91 | 99 | 200 | 188 | 198 | 221 | 341 | 371 | 407 |
| 34. | Манчажское | - | - | 65 | 6 | 72 | 79 | 93 | - | - | - |
| 35. | Охотхозяйство Артинского лесхоза | 118 | 137 | 187 | 273 | 299 | 52 | 344 | 264 | 230 | 240 |
| 36. | Саламак | 3 | 25 | 34 | 52 | 47 | 312 | 60 | 46 | 41 | 43 |
| 37. | Сосновское | - | - | 72 | - | 74 | 88 | 103 | - | - | - |
| 38. | Асбестовский район | | | | | | | | | | |
| 39. | Асбестовское | 238 | 360 | 281 | 316 | 310 | 300 | 319 | 360 | 443 | 314 |
| 40. | Ачитский район | | | | | | | | | | |
| 41. | Афанасьевское | 3 | 54 | 37 | 47 | 23 | 36 | 35 | 75 | 76 | 76 |
| 42. | Каргинское | 41 | 39 | 65 | 26 | 32 | 37 | 41 | 68 | 70 | 72 |
| 43. | Ключевское | - | 7 | 5 | 6 | 3 | 5 | 4 | 3 | 4 | 5 |
| 44. | Поляковское | - | - | 11 | - | 7 | 11 | 11 | - | - | - |
| 45. | Байкаловский район | | | | | | | | | | |
| 46. | Байкаловский заказник | 1133 | 274 | 833 | 377 | 514 | 295 | 359 | 1678 | 1238 | 1451 |
| 47. | Байкаловский участок общедоступных охотничьих угодий | 227 | 442 | 213 | 394 | 439 | 516 | 693 | 1006 | 566 | - |
| 48. | Байкаловское | 223 | 909 | 475 | 1239 | 1693 | 972 | 1182 | 882 | 728 | 689 |

| 1 | 2 | 3 | 4 | 5 | 6 | 7 | 8 | 9 | 10 | 11 | 12 |
|---|---|---|---|---|---|---|---|---|---|---|---|
| 49. | Еланское | 205 | 841 | 485 | 858 | 1168 | 791 | 793 | 503 | 387 | 397 |
| 50. | Занинское | 253 | 576 | 267 | 419 | 854 | 559 | 632 | 359 | 286 | 304 |
| 51. | Краснополянское | - | - | - | - | - | - | - | - | - | 737 |
| 52. | Белоярский район | | | | | | | | | | |
| 53. | Белоярское | 730 | 810 | 567 | 712 | 1310 | 1121 | 1072 | 890 | 925 | 975 |
| 54. | Березовский район | | | | | | | | | | |
| 55. | Березовский участок общедоступных охотничьих угодий | - | 23 | 61 | 61 | 43 | 24 | 25 | 768 | 15 | 8 |
| 56. | Березовское | 391 | 554 | 578 | 693 | 591 | 620 | 645 | - | 820 | 786 |
| 57. | Богдановичский район | | | | | | | | | | |
| 58. | Богдановичский заказник им. А.А. Киселева | 2291 | 2430 | 2786 | 2324 | 2867 | 2459 | 2599 | 3122 | 2652 | 2099 |
| 59. | Богдановичский участок общедоступных охотничьих угодий | - | 513 | 123 | 507 | 643 | 505 | 545 | 231 | 204 | - |
| 60. | Богдановичское | 1968 | 2206 | 2225 | 3272 | 3684 | 4166 | 3239 | 2829 | 2945 | 3169 |
| 61. | Полдневое | - | - | - | - | - | - | - | - | - | 239 |
| 62. | Верхнепышминский район | | | | | | | | | | |
| 63. | Верхнепышминское | 80 | 167 | 139 | 278 | 214 | 248 | 328 | 355 | 365 | 386 |
| 64. | Каменные Ключи | - | - | - | - | 52 | 60 | 57 | 84 | 79 | 69 |
| 65. | Верхнесалдинский район | | | | | | | | | | |
| 66. | Акинфеевское | - | - | 4 | - | - | 27 | 19 | 4 | 16 | 47 |
| 67. | Басьяновское | - | - | 3 | - | - | 25 | 22 | 25 | 26 | 23 |
| 68. | Верхнесалдинский участок общедоступных охотничьих угодий | - | - | - | - | - | 2 | 1 | - | 24 | 24 |
| 69. | Выйский участок общедоступных охотничьих угодий | - | - | - | - | - | 10 | 7 | 24 | 23 | 23 |
| 70. | Притагильское охотхозяйство | - | - | 2 | - | - | 17 | 13 | 58 | 56 | 52 |
| 71. | Салдинское | 14 | 9 | 3 | - | 2 | 26 | 24 | 49 | 21 | 51 |
| 72. | Старатель | 3 | - | 2 | - | - | 17 | 12 | 6 | 8 | 10 |
| 73. | Верхотурский район | | | | | | | | | | |
| 74. | Актайское | 1 | 13 | 17 | 19 | 16 | 27 | 18 | 42 | 61 | 84 |
| 75. | Верхотурский кооппромхоз | 5 | - | 36 | 40 | 40 | 55 | 52 | 95 | 93 | 126 |
| 76. | Верхотурский участок общедоступных охотничьих угодий № 1 | - | - | - | - | 15 | 17 | 16 | 2 | 2 | - |
| 77. | Верхотурский участок общедоступных охотничьих угодий № 2 | - | - | - | - | - | 27 | 24 | - | - | - |
| 78. | Верхотурское | - | - | - | - | - | 19 | 17 | - | - | - |
| 79. | Карелинское | - | - | 14 | - | - | 14 | 12 | - | - | - |
| 80. | Кордюково | - | - | 18 | 20 | 19 | 26 | 25 | 21 | 23 | 23 |

| 1 | 2 | 3 | 4 | 5 | 6 | 7 | 8 | 9 | 10 | 11 | 12 |
|---|---|---|---|---|---|---|---|---|---|---|---|
| 81. | Косолманский участок общедоступных охотничьих угодий | - | - | 20 | - | - | - | - | - | - | - |
| 82. | Отрадново | 10 | 12 | 16 | 18 | 19 | 24 | 23 | 61 | 92 | 48 |
| 83. | Таежник | - | - | 9 | - | - | 13 | 11 | 4 | 25 | 40 |
| 84. | Таежный участок общедоступных охотничьих угодий | - | - | 14 | 16 | 18 | 20 | 18 | 2 | 4 | 2 |
| 85. | Юрьевское | - | - | 6 | - | - | 8 | 7 | - | 36 | - |
| 86. | Гаринский район | | | | | | | | | | |
| 87. | Гаринский участок общедоступных охотничьих угодий | - | - | - | - | 7 | - | - | - | - | 111 |
| 88. | Троицкое | - | - | - | - | - | - | - | - | - | 22 |
| 89. | Екатеринбургский район | | | | | | | | | | |
| 90. | Исетский участок общедоступных охотничьих угодий | 6 | 170 | 194 | 198 | 281 | 331 | 339 | 342 | 215 | 204 |
| 91. | Малоистокское | 64 | 44 | 95 | 109 | 107 | 100 | 104 | 120 | 96 | 105 |
| 92. | Ивдельский район | - | - | - | - | - | - | - | - | - | - |
| 93. | Ирбитский район | | | | | | | | | | |
| 94. | Горкинское | 123 | 146 | 178 | 208 | 300 | 248 | 324 | 330 | 274 | 278 |
| 95. | Зайковское | 185 | 227 | 304 | 334 | 389 | 450 | 475 | 1131 | 1156 | 1077 |
| 96. | Знаменское | 106 | 252 | 307 | 360 | 434 | 429 | 559 | 328 | 384 | 396 |
| 97. | Ирбитский заказник | 334 | 333 | 434 | 485 | 562 | 633 | 708 | 743 | 606 | 506 |
| 98. | Ирбитский участок общедоступных охотничьих угодий | - | 29 | 32 | 40 | 45 | 41 | 67 | - | - | - |
| 99. | Косаревское | 56 | 232 | 306 | 339 | 400 | 448 | 491 | 73 | 263 | 263 |
| 100. | Мурзинское | 123 | 268 | 350 | 391 | 455 | 510 | 570 | 132 | 331 | 336 |
| 101. | Ницинское | 38 | 207 | 260 | 298 | 418 | 370 | 451 | 59 | 255 | 256 |
| 102. | Харловское | 188 | 389 | 506 | 434 | 376 | 379 | 497 | 483 | 427 | 427 |
| 103. | Шмаковский участок общедоступных охотничьих угодий | 38 | 56 | 73 | 81 | 94 | 106 | 118 | 91 | 57 | 75 |
| 104. | Каменский район | | | | | | | | | | |
| 105. | Колчеданское | 185 | 485 | 358 | 386 | 352 | 457 | 558 | 560 | 457 | 471 |
| 106. | Лебяжское | 312 | 402 | 658 | 641 | 611 | 627 | 623 | 763 | 749 | 748 |
| 107. | Маминское | 153 | 363 | 380 | 560 | 493 | 426 | 494 | 688 | 571 | 535 |
| 108. | Рыбниковское | 679 | 813 | 1067 | 1309 | 979 | 955 | 954 | 1113 | 1186 | 1280 |
| 109. | Камышловский район | | | | | | | | | | |
| 110. | Боровское | 478 | 594 | 535 | 626 | 676 | 634 | 656 | 687 | 732 | 761 |
| 111. | Калиновское | 320 | 749 | 788 | 736 | 726 | 791 | 807 | 884 | 939 | 987 |
| 112. | Камышловский заказник | 665 | 612 | 670 | 638 | 631 | 649 | 669 | 1089 | 853 | 1004 |
| 113. | Камышловский участок общедоступных охотничьих угодий | - | 65 | 54 | 59 | 55 | 70 | 72 | 57 | 18 | 53 |
| 114. | Камышловское | 607 | 623 | 592 | 648 | 710 | 751 | 767 | 786 | 828 | 851 |
| 115. | Квашнинское | 486 | 627 | 629 | 641 | 688 | 662 | 681 | 716 | 756 | 769 |

| 1 | 2 | 3 | 4 | 5 | 6 | 7 | 8 | 9 | 10 | 11 | 12 |
|---|---|---|---|---|---|---|---|---|---|---|---|
| 116. | Порошинское | 111 | 464 | 490 | 469 | 449 | 487 | 550 | 280 | 416 | 398 |
| 117. | Юрмычский заказник им. А.В. Григорьева | 171 | 428 | 206 | 424 | 397 | 447 | 455 | 300 | 228 | 236 |
| 118. | Карпинский район | | | | | | | | | | |
| 119. | Вагранское | - | - | - | - | - | - | 1 | - | - | - |
| 120. | Карпинский участок общедоступных охотничьих угодий | - | - | - | - | - | - | 4 | - | 23 | 20 |
| 121. | Кытлымское | - | - | - | - | - | - | 1 | - | - | - |
| 122. | Усть-Тылайское | - | - | - | - | - | - | 1 | - | - | - |
| 123. | Качканарский район | | | | | | | | | | |
| 124. | Кировградский район | | | | | | | | | | |
| 125. | Кировградское | - | - | 5 | - | - | - | - | - | 43 | 6 |
| 126. | Краснотурьинский район | | | | | | | | | | |
| 127. | Краснотурьинский участок общедоступных охотничьих угодий | - | - | - | - | - | 1 | - | - | 4 | 2 |
| 128. | Красноуфимский район | | | | | | | | | | |
| 129. | Иргинское | - | - | 54 | - | 33 | 33 | 44 | - | - | - |
| 130. | Красноуфимский участок общедоступных охотничьих угодий | - | - | 64 | - | 73 | 73 | 98 | - | 53 | 46 |
| 131. | Красноуфимское | - | - | - | - | - | - | - | - | - | 8 |
| 132. | Лебяжье | - | 19 | 11 | 22 | 17 | 13 | 23 | 53 | 82 | 90 |
| 133. | Простор | - | - | - | - | 18 | 23 | 24 | - | - | - |
| 134. | Раздолье | 150 | 37 | 21 | 44 | 35 | 23 | 46 | 127 | 132 | 132 |
| 135. | Сажинское | - | - | - | - | 43 | 39 | 58 | - | - | 110 |
| 136. | Саранинское | - | - | 66 | - | 31 | 39 | 41 | - | - | - |
| 137. | Уфимское | 32 | 41 | 82 | 46 | 34 | 26 | 50 | 100 | 108 | - |
| 138. | Кушвинский район | | | | | | | | | | |
| 139. | Баранчинский участок общедоступных охотничьих угодий | 4 | - | - | - | - | 1 | - | 3 | 9 | 6 |
| 140. | Баранчинское | - | - | - | - | - | 1 | 1 | - | - | - |
| 141. | Гороблагодатское | - | - | - | 3 | - | - | 1 | - | - | - |
| 142. | Кушвинский участок общедоступных охотничьих угодий | - | - | - | 7 | 4 | - | 2 | - | - | - |
| 143. | Кушвинское кооперативно-промысловое хозяйство | - | - | - | 24 | 24 | 17 | 57 | 35 | 38 | 46 |
| 144. | Синегорье | - | - | - | 5 | - | - | - | - | - | - |
| 145. | Невьянский район | | | | | | | | | | |
| 146. | Аятское | 138 | 138 | 111 | 154 | 125 | 128 | 194 | 391 | 407 | 353 |
| 147. | Верх-Нейвинское | 38 | 233 | 186 | 260 | 213 | 242 | 377 | 73 | 67 | 66 |
| 148. | Невьянское | 195 | 311 | 215 | 360 | 308 | 343 | 564 | 476 | 407 | 475 |

| 1 | 2 | 3 | 4 | 5 | 6 | 7 | 8 | 9 | 10 | 11 | 12 |
|---|---|---|---|---|---|---|---|---|---|---|---|
| 149. | Таватуйское | 8 | 117 | 114 | 89 | 75 | 77 | 96 | 96 | 111 | 80 |
| 150. | Нижнесергинский район | | | | | | | | | | |
| 151. | Андреевское | 71 | 16 | 56 | 44 | 94 | 35 | 34 | 168 | 252 | 138 |
| 152. | Атигский участок общедоступных охотничьих угодий | 16 | 23 | 7 | 68 | 137 | 58 | 57 | 60 | 34 | 61 |
| 153. | Бардым | - | - | 1 | - | - | 11 | 11 | - | - | - |
| 154. | Белый соболь | - | - | 2 | - | - | 27 | 26 | - | - | - |
| 155. | Бисертский участок общедоступных охотничьих угодий | - | - | 1 | - | - | 9 | 9 | - | - | - |
| 156. | Бисертское | - | - | 4 | 40 | - | 38 | 36 | 27 | 22 | 31 |
| 157. | Бурый медведь | - | - | 4 | 40 | - | 41 | 40 | - | 44 | 60 |
| 158. | Верхнесергинский участок общедоступных охотничьих угодий | - | 12 | 2 | - | - | 41 | 40 | 6 | - | 29 |
| 159. | Жасмин | 21 | 3 | 4 | 36 | 53 | 39 | 38 | 111 | 76 | 76 |
| 160. | Киргишанское | - | - | 2 | - | - | 25 | 25 | - | - | - |
| 161. | Кленовское | - | - | 4 | - | - | 50 | 49 | - | - | - |
| 162. | Михайловское | - | - | 6 | - | - | 59 | 58 | 36 | 144 | 61 |
| 163. | Накоряковское | - | - | 7 | - | - | 53 | 53 | 55 | 60 | 65 |
| 164. | Нижнесергинское | - | - | 2 | - | - | 32 | 30 | 6 | 8 | 26 |
| 165. | Первомайское | - | - | 1 | - | - | 9 | 9 | - | - | - |
| 166. | Савинское | - | - | - | 3 | - | 5 | 5 | - | 12 | 2 |
| 167. | Сергинский заказник | - | - | 2 | - | - | 16 | 16 | - | - | 7 |
| 168. | Сергинское | - | - | 1 | - | - | 10 | 10 | - | - | - |
| 169. | Сосновый бор | - | - | 1 | - | - | 18 | 15 | - | 18 | 10 |
| 170. | Ураллес | - | - | 1 | - | - | 17 | 16 | - | - | - |
| 171. | Нижнетуринский район | | | | | | | | | | |
| 172. | Исовское | - | - | - | - | - | - | - | 44 | 45 | 114 |
| 173. | Нижнетуринское | - | 17 | - | 43 | 43 | 158 | 69 | 45 | 60 | 60 |
| 174. | Первоуральский район | | | | | | | | | | |
| 175. | Волчихинское | - | 18 | 4 | 2 | - | 4 | 14 | 62 | 68 | 80 |
| 176. | Динасовское | - | 120 | 29 | 15 | 10 | 30 | 94 | 258 | 227 | 251 |
| 177. | Корона Урала | - | - | 1 | 1 | - | 1 | 3 | 31 | 37 | 37 |
| 178. | Починковское | - | 53 | 63 | 2 | - | 5 | 15 | 46 | 50 | 47 |
| 179. | Северское учебно-опытное хозяйство<br>ИП Деменьшина МП | 1 | 25 | 6 | 3 | - | 6 | 20 | - | - | 27 |
| 180. | Полевской район | | | | | | | | | | |
| 181. | Кенчурское | 94 | 205 | 97 | 190 | 161 | 136 | 136 | 156 | 182 | 179 |
| 182. | Полевское | 49 | 159 | 87 | 148 | 145 | 106 | 106 | 136 | 168 | 168 |
| 183. | Северское | 168 | 145 | 141 | 134 | 127 | 141 | 149 | 158 | 185 | 191 |
| 184. | Пригородный район | | | | | | | | | | |

| 1 | 2 | 3 | 4 | 5 | 6 | 7 | 8 | 9 | 10 | 11 | 12 |
|---|---|---|---|---|---|---|---|---|---|---|---|
| 185. | Верхняя Сосновка | - | - | - | 1 | - | 2 | 1 | - | - | - |
| 186. | Кайгородское | 50 | 38 | 48 | 24 | 47 | 100 | 65 | 150 | 149 | 165 |
| 187. | Нижнетагильское | - | - | - | 32 | - | - | 12 | 80 | 71 | 152 |
| 188. | Нижняя Сосновка | - | - | - | 1 | - | 2 | 1 | - | - | - |
| 189. | Новоасбестовское | 30 | 166 | 197 | 106 | 42 | 277 | 308 | 429 | 300 | 328 |
| 190. | Охотник | - | - | 30 | - | - | 18 | 13 | - | - | - |
| 191. | Паньшино | 86 | 115 | 126 | 137 | 125 | 106 | 102 | 111 | 108 | 109 |
| 192. | Полоз | - | - | 48 | - | - | 29 | 21 | - | - | - |
| 193. | Природный парк «Река Чусовая» (Висимский участок) | - | - | - | - | - | - | 5 | - | - | - |
| 194. | Природный парк «Река Чусовая» (Чусовский участок) | - |  | - | - | - | - | 36 | - | - | 67 |
| 195. | Серебрянское | - | - | - | - | - | 124 | 103 | - | - | - |
| 196. | Тагильский участок общедоступных охотничьих угодий | - | 46 | 35 | 30 | 91 | 91 | 115 | 70 | 67 | 90 |
| 197. | Харенское | - | - | 89 | - | - | 55 | 39 | - | - | - |
| 198. | Черноисточинское | - | - | - | - | - | 91 | 77 | 41 | 31 | 29 |
| 199. | Шиловский участок общедоступных охотничьих угодий | - | - | 19 | - | - | 27 | 29 | 4 | 29 | 25 |
| 200. | Пышминский район |  |  |  |  |  |  |  |  |  |  |
| 201. | Пульниковское | 558 | 446 | 520 | 725 | 661 | 584 | 434 | 487 | 491 | 507 |
| 202. | Пышминский заказник | 729 | 864 | 793 | 685 | 743 | 763 | 915 | 1104 | 887 | 1155 |
| 203. | Пышминский участок общедоступных охотничьих угодий | 166 | 381 | 290 | 355 | 396 | 390 | 446 | 355 | 361 | 332 |
| 204. | Четкаринское | 354 | 488 | 425 | 380 | 454 | 420 | 492 | 610 | 607 | 637 |
| 205. | Чупинская Дубрава | 133 | 236 | 180 | 220 | 244 | 296 | 352 | 214 | 218 | 232 |
| 206. | Ревдинский район |  |  |  |  |  |  |  |  |  |  |
| 207. | Вязовское | 46 | 31 | 32 | 78 | 110 | 111 | 102 | 123 | 194 | - |
| 208. | Медяки | - | - | - | - | - | - | 32 | 58 | 74 | 86 |
| 209. | Охотхозяйство «Ревда» | 33 | 59 | 56 | 73 | 105 | 81 | 43 | 157 | 104 | - |
| 210. | Режевской район |  |  |  |  |  |  |  |  |  |  |
| 211. | Костоусовское | 12 | 141 | 122 | 155 | 171 | 198 | 211 | 144 | 171 | 100 |
| 212. | Крутихинский участок общедоступных охотничьих угодий | - | - | 23 | 29 | 32 | 39 | 39 | - | 12 | 12 |
| 213. | Режевское | 248 | 544 | 585 | 754 | 742 | 721 | 719 | 989 | 1054 | 1048 |
| 214. | Североуральский район | - | - | - | - | - | - | - | - | - | - |
| 215. | Серовский район |  |  |  |  |  |  |  |  |  |  |
| 216. | Ервинское | - | - | - | - | - | - | - | - | - | 7 |
| 217. | Красноярское | - | - | - | - | - | - | - | - | - | 5 |
| 218. | Лангурский заказник | - | - | - | - | - | - | - | - | - | 6 |
| 219. | Лесной Урал | - | - | - | - | - | - | - | - | - | 10 |
| 220. | Озерный | - | - | - | - | - | - | - | - | - | 34 |

| 1 | 2 | 3 | 4 | 5 | 6 | 7 | 8 | 9 | 10 | 11 | 12 |
|---|---|---|---|---|---|---|---|---|---|---|---|
| 221. | Серовский участок общедоступных охотничьих угодий | - | - | - | - | - | - | - | - | - | 232 |
| 222. | Слободо-Туринский район | | | | | | | | | | |
| 223. | Ассоциация Вепрь | 200 | 225 | 240 | 215 | 428 | 207 | 263 | 252 | 230 | 246 |
| 224. | Бедбайка | - | - | 66 | 73 | 136 | 72 | 91 | 51 | 47 | 59 |
| 225. | Большой Кучаж | - | - | 68 | 56 | 138 | 58 | 72 | - | - | - |
| 226. | Ермак | 334 | 404 | 427 | 428 | 466 | 421 | 482 | 484 | 460 | 486 |
| 227. | Краснослободское | - | - | - | - | - | - | - | - | - | 140 |
| 228. | Красный Яр | 8 | 52 | 51 | 48 | 103 | 47 | 62 | 26 | 33 | 38 |
| 229. | Ница | 227 | 135 | 402 | 389 | 376 | 473 | 454 | 353 | 315 | 373 |
| 230. | Слободо-Туринский заказник | 4 | 120 | 128 | 112 | 233 | 108 | 138 | - | 37 | 52 |
| 231. | Слободотуринский участок общедоступных охотничьих угодий | 50 | 126 | 142 | 130 | 231 | 121 | 152 | 156 | 155 | - |
| 232. | Тегень | 127 | 163 | 173 | 154 | 314 | 149 | 190 | 170 | 155 | 153 |
| 233. | Феникс | 253 | 291 | 322 | 292 | 539 | 275 | 346 | 350 | 350 | 349 |
| 234. | Сухоложский район | | | | | | | | | | |
| 235. | Ирбитское | 222 | 497 | 276 | 361 | 352 | 494 | 464 | 430 | 394 | 381 |
| 236. | Рефтинское | 433 | 580 | 268 | 425 | 426 | 555 | 558 | 618 | 625 | 529 |
| 237. | Сухоложский участок общедоступных охотничьих угодий | - | - | - | 11 | 7 | 15 | 14 | - | - | 20 |
| 238. | Сухоложское | 394 | 454 | 346 | 336 | 294 | 439 | 441 | 901 | 633 | 417 |
| 239. | Сысертский район | | | | | | | | | | |
| 240. | Космаковское | 57 | 142 | 126 | 96 | 91 | 86 | 145 | 111 | 108 | 87 |
| 241. | Новоипатовское | 88 | 146 | 115 | 123 | 93 | 91 | 150 | 182 | 164 | 200 |
| 242. | Природный парк «Бажовские места» | 159 | 124 | 132 | 126 | 289 | 423 | 483 | 407 | 266 | 203 |
| 243. | Сысертский участок общедоступных охотничьих угодий | 261 | 311 | 276 | 129 | 199 | - | - | - | - | - |
| 244. | Сысертское | 717 | 764 | 656 | 549 | 654 | 574 | 592 | 720 | 704 | 713 |
| 245. | Терсутское | 101 | 358 | 308 | 256 | 229 | 218 | 366 | 281 | 255 | 209 |
| 246. | Таборинский район | | | | | | | | | | |
| 247. | Добринское | - | - | - | - | - | - | - | - | - | 59 |
| 248. | Кошня | - | - | - | - | - | - | - | 32 | 25 | 17 |
| 249. | Таборинский участок общедоступных охотничьих угодий | - | - | - | - | - | - | - | - | - | 118 |
| 250. | Тавдинский район | | | | | | | | | | |
| 251. | Азанковское | - | - | - | - | - | - | 23 | 33 | - | 10 |
| 252. | Карабашевский участок общедоступных охотничьих угодий | - | - | 1 | - | - | - | - | - | - | - |
| 253. | Каранино | - | - | - | - | - | - | - | 11 | - | - |
| 254. | Тавдинский участок общедоступных охотничьих угодий | - | 35 | 58 | 182 | - | 296 | 366 | 97 | 394 | 599 |

| 1 | 2 | 3 | 4 | 5 | 6 | 7 | 8 | 9 | 10 | 11 | 12 |
|---|---|---|---|---|---|---|---|---|---|---|---|
| 255. | Тавдинское | 142 | 17 | 35 | 36 | - | 60 | 87 | 36 | 44 | 94 |
| 256. | Тавдинское кооперативно-промысловое хозяйство | 39 | - | 158 | - | 7 | 56 | 65 | 45 | 162 | 192 |
| 257. | Увальское | - | - | 19 | 13 | - | 22 | 42 | 94 | 110 | 125 |
| 258. | Талицкий район | | | | | | | | | | |
| 259. | Буткинское | 257 | 802 | 678 | 658 | 845 | 887 | 833 | 335 | 504 | 575 |
| 260. | Восточное | 112 | 189 | 172 | 165 | 211 | 245 | 221 | 232 | 235 | 239 |
| 261. | Елинское | 110 | 149 | 138 | 126 | 160 | 212 | 196 | 134 | 134 | 132 |
| 262. | Николаевское | 139 | - | - | 92 | 118 | 138 | 124 | 116 | 126 | 124 |
| 263. | Поклевское | 110 | 183 | 171 | 155 | 196 | 230 | 214 | 215 | 209 | 228 |
| 264. | Радиан | 107 | 221 | 206 | 186 | 234 | 276 | 257 | 240 | 257 | 252 |
| 265. | Ретинское | 129 | 270 | 250 | 235 | 299 | 307 | 281 | 176 | 259 | 276 |
| 266. | Талицкий участок общедоступных охотничьих угодий № 1 | - | 131 | 358 | 22 | 29 | 34 | 30 | - | 19 | 50 |
| 267. | Талицкий участок общедоступных охотничьих угодий № 2 | - | - | - | - | - | - | - | - | - | 29 |
| 268. | Талицкое | 259 | 513 | 479 | 441 | 560 | 654 | 608 | 414 | 458 | 535 |
| 269. | Темновское | 138 | 199 | 183 | 174 | 223 | 259 | 234 | 202 | 177 | 362 |
| 270. | Трехозерное | 297 | 314 | 277 | 255 | 344 | 398 | 371 | 271 | 550 | 366 |
| 271. | Чистые Пруды | 235 | 257 | - | 223 | 284 | 331 | 301 | 337 | 397 | 362 |
| 272. | Чуклинское | 138 | 157 | 146 | 134 | 170 | 200 | 184 | 244 | 266 | 243 |
| 273. | Тугулымский район | | | | | | | | | | |
| 274. | Галашовское | 104 | 52 | 59 | 91 | 113 | 64 | 135 | 112 | 106 | 114 |
| 275. | Гуринское | 79 | 177 | 187 | 157 | 234 | 220 | 329 | 386 | 331 | 342 |
| 276. | Дубрава | - | 40 | 49 | 51 | 44 | 48 | 47 | 57 | 40 | 63 |
| 277. | Ертарское | 164 | 265 | 288 | 235 | 345 | 325 | 365 | 361 | 332 | 334 |
| 278. | Заводоуспенское | 82 | 239 | 245 | 212 | 320 | 301 | 293 | 273 | 212 | 179 |
| 279. | Заимка тихая | 112 | 83 | 90 | 143 | 132 | 149 | 137 | 133 | 136 | 139 |
| 280. | Низова | 67 | 96 | 107 | 201 | 121 | 211 | 221 | 251 | 254 | 293 |
| 281. | Тугулымский заказник | 34 | 98 | 103 | 86 | 128 | 123 | 114 | 53 | 66 | 36 |
| 282. | Тугулымское | 31 | 106 | 122 | 91 | 123 | 131 | 150 | 174 | 197 | 135 |
| 283. | Шумовое | 38 | 66 | 62 | 57 | 89 | 88 | 78 | 146 | 115 | 120 |
| 284. | Туринский район | | | | | | | | | | |
| 285. | Беркут | - | - | 25 | - | - | 19 | 20 | - | - | 15 |
| 286. | Вепрь | 79 | 33 | 33 | 27 | 40 | 47 | 47 | 56 | 65 | 75 |
| 287. | Давыдовский участок общедоступных охотничьих угодий | - | - | 13 | - | - | 8 | 8 | - | - | - |
| 288. | Емельяшевское | - | - | 26 | - | - | 15 | 16 | - | - | - |
| 289. | Кумарьинское | - | - | 13 | - | - | 9 | 9 | - | - | - |

| 1 | 2 | 3 | 4 | 5 | 6 | 7 | 8 | 9 | 10 | 11 | 12 |
|---|---|---|---|---|---|---|---|---|---|---|---|
| 290. | Пореченское | 14 | 36 | 25 | 24 | 29 | 45 | 45 | 55 | 72 | 60 |
| 291. | Регион | - | - | 20 | - | - | 20 | 20 | - | - | - |
| 292. | Романовское | - | - | 28 | - | - | 16 | 17 | - | - | - |
| 293. | Сарагульское | 12 | 91 | 39 | 38 | 44 | 24 | 25 | 33 | 109 | 114 |
| 294. | Таир | 6 | 22 | 14 | 14 | - | 11 | 11 | 2 | 1 | 2 |
| 295. | Тунгус | - | - | 9 | - | - | 5 | 5 | - | - | - |
| 296. | Тундра | - | - | 8 | - | - | 5 | 5 | - | 8 | 11 |
| 297. | Тура-Лес | - | - | 10 | - | - | 17 | 17 | 37 | 62 | 65 |
| 298. | Туринский участок общедоступных охотничьих угодий | - | 88 | 75 | - | - | 90 | 91 | 93 | 96 | 115 |
| 299. | Туринское | 326 | 278 | 504 | 244 | 492 | 497 | 498 | 491 | 721 | 739 |
| 300. | УСВД | 38 | 46 | 40 | 34 | 48 | 50 | 50 | 55 | 83 | 85 |
| 301. | УТК-Кедр | - | - | 37 | - | - | 18 | 18 | - | - | - |
| 302. | Шалинский район | | | | | | | | | | |
| 303. | Саргинское | - | - | - | - | - | - | - | - | 15 | 5 |
| 304. | Светлогорское | - | - | - | - | - | - | - | - | - | 2 |

Таблица 63

**Динамика численности лося за период 2015–2024 годов в охотничьих угодьях и на иных территориях, являющихся средой обитания охотничьих ресурсов, на территории Свердловской области**

| Номер строки | Наименования районов и входящих в них охотничьих угодий и иных территорий, являющихся средой обитания охотничьих ресурсов | Год | | | | | | | | | |
|---|---|---|---|---|---|---|---|---|---|---|---|
| | | 2015 | 2016 | 2017 | 2018 | 2019 | 2020 | 2021 | 2022 | 2023 | 2024 |
| 1 | 2 | 3 | 4 | 5 | 6 | 7 | 8 | 9 | 10 | 11 | 12 |
| 1. | Алапаевский район | | | | | | | | | | |
| 2. | Алапаевский участок общедоступных охотничьих угодий | 104 | 212 | 196 | 166 | 153 | 154 | 179 | 22 | 128 | 128 |
| 3. | Алапаевское | - | - | - | 45 | 49 | 49 | 55 | 70 | 60 | 59 |
| 4. | Алапаевское кооперативно-промысловое хозяйство | 288 | 466 | 475 | 228 | 230 | 215 | 281 | 287 | 293 | 303 |
| 5. | Васильевское | 81 | 75 | 80 | 74 | 76 | 79 | 88 | 97 | 101 | 106 |
| 6. | Верхнесинячихинское | 110 | 165 | 179 | 165 | 173 | 175 | 195 | 194 | 191 | 244 |
| 7. | Голубковское | 37 | 29 | 32 | 29 | 29 | 29 | 32 | 32 | 37 | 55 |
| 8. | Захарьинское | - | - | - | 59 | 59 | 85 | 68 | 104 | 94 | 93 |
| 9. | Зыряновское | 18 | 35 | 38 | 34 | 50 | 73 | 64 | 84 | 104 | 105 |
| 10. | Иска | 57 | 74 | 82 | 57 | 94 | 96 | 105 | 107 | 108 | 108 |

| 1 | 2 | 3 | 4 | 5 | 6 | 7 | 8 | 9 | 10 | 11 | 12 |
|---|---|---|---|---|---|---|---|---|---|---|---|
| 11. | Комаровский участок общедоступных охотничьих угодий | 30 | 59 | 59 | 309 | 155 | 156 | 179 | 69 | 160 | 99 |
| 12. | Костинское | 89 | 72 | 70 | 64 | 63 | 63 | 73 | 87 | 92 | 91 |
| 13. | Крестьянское фермерское хозяйство Бунькова А.Н. | 15 | 37 | 38 | 35 | 36 | 36 | 40 | 54 | 70 | 65 |
| 14. | Махневское | 46 | 68 | 71 | 63 | 57 | 60 | 72 | 97 | 111 | 114 |
| 15. | Мугайское | - | - | - | 16 | 17 | 17 | 19 | - | 45 | 51 |
| 16. | Нейва | - | - | - | - | 159 | 160 | 179 | 193 | 175 | 178 |
| 17. | Октябрьское | 53 | 34 | 36 | - | - | - | - | - | - | - |
| 18. | Островное | 43 | 48 | 51 | 47 | 50 | 50 | 52 | 80 | 94 | 103 |
| 19. | Плантация | 117 | 166 | 182 | 169 | 179 | 180 | 201 | 168 | 167 | 211 |
| 20. | Северка | 49 | 103 | 102 | 96 | 45 | 45 | 95 | 96 | 75 | 77 |
| 21. | Тайга (Сусанское) | 98 | 81 | 86 | 95 | 84 | 84 | 94 | 124 | 134 | 111 |
| 22. | Толмачевское | 44 | 121 | 113 | 101 | 87 | 89 | 103 | 103 | 132 | 163 |
| 23. | Толстовское | - | 24 | 25 | 23 | 23 | 23 | 26 | 29 | 30 | 31 |
| 24. | Юконское | 9 | 42 | 46 | 42 | 44 | 45 | 50 | 41 | 51 | 48 |
| 25. | Янсаевский заказник | 142 | 575 | 624 | 570 | 582 | 593 | 662 | 348 | 303 | 190 |
| 26. | Ясашинское | 58 | 40 | 43 | 40 | 43 | 43 | 48 | 88 | 79 | 72 |
| 27. | Артемовский район | | | | | | | | | | |
| 28. | Бобровское | 108 | 133 | 173 | 238 | 242 | 276 | 278 | 280 | 289 | 283 |
| 29. | Красногвардейское | 114 | 148 | 136 | 178 | 173 | 221 | 190 | 253 | 226 | 227 |
| 30. | Покровское | 55 | 98 | 80 | 105 | 108 | 135 | 128 | 189 | 182 | 175 |
| 31. | Артинский район | | | | | | | | | | |
| 32. | Волковское | 89 | 183 | 199 | 240 | 231 | 213 | 222 | 234 | 251 | 255 |
| 33. | Журавли | 18 | 137 | 149 | 69 | 172 | 159 | 166 | 172 | 153 | 175 |
| 34. | Манчажское | 159 | 164 | 178 | 132 | 189 | 190 | 198 | 162 | 193 | 194 |
| 35. | Охотхозяйство Артинского лесхоза | 85 | 100 | 101 | 131 | 176 | 82 | 170 | 141 | 159 | 172 |
| 36. | Саламак | 113 | 70 | 77 | 92 | 89 | 163 | 85 | 106 | 102 | 114 |
| 37. | Сосновское | 163 | 181 | 196 | 111 | 225 | 210 | 219 | 162 | 193 | 198 |
| 38. | Асбестовский район | | | | | | | | | | |
| 39. | Асбестовское | 121 | 182 | 200 | 159 | 109 | 163 | 224 | 302 | 330 | 250 |
| 40. | Ачитский район | | | | | | | | | | |
| 41. | Афанасьевское | 161 | 252 | 223 | 253 | 269 | 300 | 307 | 361 | 368 | 350 |
| 42. | Ачитское | 147 | 227 | 268 | 260 | 269 | 269 | 284 | 307 | 311 | 313 |
| 43. | Каргинское | 129 | 192 | 180 | 113 | 179 | 200 | 225 | 252 | 254 | 258 |
| 44. | Ключевское | - | 32 | 28 | 32 | 34 | 38 | 39 | 44 | 45 | 56 |
| 45. | Поляковское | 49 | 78 | 69 | 78 | 83 | 92 | 95 | 123 | 128 | 137 |
| 46. | Байкаловский район | | | | | | | | | | |
| 47. | Байкаловский заказник | 1 | 39 | 2 | 24 | 28 | 23 | 38 | 21 | 49 | 40 |

| 1 | 2 | 3 | 4 | 5 | 6 | 7 | 8 | 9 | 10 | 11 | 12 |
|---|---|---|---|---|---|---|---|---|---|---|---|
| 48. | Байкаловский участок общедоступных охотничьих угодий | - | 37 | 29 | 15 | 13 | 24 | 36 | 44 | 47 | - |
| 49. | Байкаловское | 63 | 130 | 103 | 82 | 93 | 78 | 128 | 170 | 154 | 146 |
| 50. | Еланское | 155 | 188 | 149 | 118 | 134 | 108 | 184 | 220 | 197 | 192 |
| 51. | Занинское | 129 | 120 | 88 | 70 | 86 | 80 | 117 | 148 | 133 | 131 |
| 52. | Краснополянское | - | - | - | - | - | - | - | - | - | 67 |
| 53. | Белоярский район | | | | | | | | | | |
| 54. | Белоярское | 123 | 168 | 170 | 196 | 181 | 255 | 249 | 281 | 265 | 272 |
| 55. | Березовский район | | | | | | | | | | |
| 56. | Березовский участок общедоступных охотничьих угодий | - | 16 | 8 | 6 | 4 | 21 | 24 | 667 | 15 | 5 |
| 57. | Березовское | 373 | 411 | 476 | 522 | 492 | 532 | 629 | - | 697 | 681 |
| 58. | Богдановичский район | | | | | | | | | | |
| 59. | Богдановичский заказник им. А.А. Киселева | 101 | 130 | 115 | 138 | 118 | 126 | 153 | 183 | 157 | 141 |
| 60. | Богдановичский участок общедоступных охотничьих угодий | - | - | 4 | 22 | 15 | 15 | 19 | 14 | 14 | - |
| 61. | Богдановичское | 110 | 116 | 146 | 259 | 126 | 217 | 164 | 342 | 370 | 393 |
| 62. | Полдневое | - | - | - | - | - | - | - | - | - | 23 |
| 63. | Верхнепышминский район | | | | | | | | | | |
| 64. | Верхнепышминское | 220 | 292 | 270 | 311 | 220 | 284 | 335 | 365 | 350 | 373 |
| 65. | Каменные Ключи | - | - | - | - | 77 | 80 | 83 | 80 | 81 | 75 |
| 66. | Верхнесалдинский район | | | | | | | | | | |
| 67. | Акинфеевское | 96 | 124 | 109 | 121 | 97 | 117 | 101 | 98 | 128 | 110 |
| 68. | Басьяновское | 91 | 113 | 117 | 129 | 88 | 106 | 114 | 158 | 123 | 105 |
| 69. | Верхнесалдинский участок общедоступных охотничьих угодий | - | 9 | 7 | 29 | 14 | 8 | 8 | - | 6 | 6 |
| 70. | Выйский участок общедоступных охотничьих угодий | - | - | - | - | 34 | 41 | 40 | 30 | 31 | 30 |
| 71. | Притагильское охотхозяйство | 61 | 75 | 65 | 72 | 58 | 74 | 71 | 91 | 93 | 87 |
| 72. | Салдинское | 85 | 116 | 107 | 118 | 90 | 109 | 116 | 229 | 188 | 183 |
| 73. | Старатель | 49 | 75 | 63 | 69 | 59 | 71 | 67 | 121 | 67 | 73 |
| 74. | Верхотурский район | | | | | | | | | | |
| 75. | Актайское | 57 | 88 | 79 | 76 | 74 | 81 | 80 | 125 | 140 | 140 |
| 76. | Верхотурский кооппромхоз | 174 | 237 | 215 | 205 | 192 | 213 | 187 | 266 | 277 | 278 |
| 77. | Верхотурский участок общедоступных охотничьих угодий | 118 | 213 | 192 | - | - | - | - | - | - | - |
| 78. | Верхотурский участок общедоступных охотничьих угодий № 1 | - | - | - | 81 | 74 | 82 | 74 | 92 | 92 | 73 |

| 1 | 2 | 3 | 4 | 5 | 6 | 7 | 8 | 9 | 10 | 11 | 12 |
|---|---|---|---|---|---|---|---|---|---|---|---|
| 79. | Верхотурский участок общедоступных охотничьих угодий № 2 | - | - | - | 150 | 142 | 150 | 135 | 120 | 119 | 110 |
| 80. | Верхотурское | - | - | - | 103 | 98 | 103 | 93 | 107 | 113 | 115 |
| 81. | Карелинское | 155 | 164 | 158 | 148 | 105 | 151 | 148 | 152 | 148 | 143 |
| 82. | Косолманский участок общедоступных охотничьих угодий | 124 | 173 | 155 | - | - | - | - | - | - | - |
| 83. | Кордюково | 94 | 114 | 103 | 99 | 95 | 102 | 89 | 75 | 92 | 94 |
| 84. | Отрадново | 146 | 113 | 102 | 98 | 94 | 100 | 88 | 132 | 154 | 156 |
| 85. | Таежник | 70 | 73 | 68 | 64 | 55 | 66 | 59 | 64 | 73 | 78 |
| 86. | Таежный участок общедоступных охотничьих угодий | 84 | 115 | 103 | 99 | 94 | 101 | 90 | 107 | 96 | 74 |
| 87. | Юрьевское | 35 | 52 | 47 | 45 | 43 | 45 | 41 | 61 | 72 | 79 |
| 88. | Гаринский район | | | | | | | | | | |
| 89. | Гаринский заказник | 24 | 18 | 20 | 17 | 21 | 18 | 21 | 9 | 22 | 27 |
| 90. | Гаринский участок общедоступных охотничьих угодий | 1133 | 2056 | 1504 | 1545 | 1791 | 1782 | 1901 | 1514 | 1813 | 1705 |
| 91. | Зимнее | - | - | - | 58 | 63 | - | - | - | - | - |
| 92. | Камское | - | - | 113 | 93 | 99 | 93 | - | - | - | - |
| 93. | Карагаевское | - | - | 88 | 84 | 92 | 86 | 96 | 120 | 172 | - |
| 94. | Ликинское | - | - | - | 88 | 94 | 88 | 104 | 114 | 104 | 110 |
| 95. | Лозьвинское | 57 | 114 | 115 | - | - | - | - | - | - | - |
| 96. | Нихворовское | - | - | - | 59 | 62 | 58 | 69 | 67 | 65 | 68 |
| 97. | Новый Вагиль | 54 | 84 | 64 | 84 | 99 | 81 | 64 | 74 | 72 | 85 |
| 98. | Пантелеевское | - | - | - | - | - | 39 | 47 | - | 76 | 54 |
| 99. | Пелымский заказник | 9 | 53 | 54 | 51 | 56 | 50 | 53 | 31 | 57 | 54 |
| 100. | Синдейское | 45 | 41 | 31 | 41 | 49 | 39 | 31 | 37 | 35 | 37 |
| 101. | Старый Вагиль | - | 119 | 120 | 114 | - | 133 | 157 | 232 | 218 | 218 |
| 102. | Таежное | 114 | 69 | 68 | - | - | - | - | - | - | - |
| 103. | Толкорп | 89 | 75 | 90 | 118 | 80 | 121 | 133 | 91 | 94 | 87 |
| 104. | Тондольское | - | - | 152 | 125 | 132 | 124 | 147 | 188 | 190 | 190 |
| 105. | Троицкое | - | - | 92 | 76 | 80 | 75 | 89 | 93 | 102 | 106 |
| 106. | Федотовское | 35 | 63 | 71 | 59 | 63 | 59 | 68 | 18 | 65 | 69 |
| 107. | Шабуровское | - | - | - | 66 | 75 | - | - | - | - | - |
| 108. | Екатеринбургский район | | | | | | | | | | |
| 109. | Исетский участок общедоступных охотничьих угодий | - | 84 | 7 | 1 | 3 | 2 | 5 | - | 41 | 37 |
| 110. | Малоистокское | 49 | 25 | 76 | 72 | 72 | 74 | 77 | 70 | 56 | 85 |
| 111. | Ивдельский район | | | | | | | | | | |
| 112. | Вижайское | - | 119 | 133 | - | 49 | 69 | 65 | - | - | - |
| 113. | Ивдельский участок общедоступных охотничьих угодий | 1403 | 1990 | 2184 | 1657 | 1684 | 2805 | 2694 | 2501 | 2560 | 2676 |
| 114. | Массава | - | 155 | - | - | - | - | - | - | - | - |

| 1 | 2 | 3 | 4 | 5 | 6 | 7 | 8 | 9 | 10 | 11 | 12 |
|---|---|---|---|---|---|---|---|---|---|---|---|
| 115. | Оусское | - | - | 70 | 48 | 51 | - | - | - | - | - |
| 116. | Тохта | - | 104 | - | - | - | - | - | - | - | - |
| 117. | Тошемский заказник | - | - | - | - | - | - | - | - | 408 | 397 |
| 118. | Ирбитский район | | | | | | | | | | |
| 119. | Горкинское | 66 | 72 | 80 | 79 | 120 | 82 | 76 | 184 | 134 | 133 |
| 120. | Зайковское | 75 | 152 | 182 | 190 | 188 | 201 | 187 | 221 | 229 | 212 |
| 121. | Знаменское | 48 | 124 | 138 | 137 | 160 | 142 | 132 | 95 | 106 | 113 |
| 122. | Ирбитский заказник | 190 | 206 | 242 | 250 | 246 | 264 | 246 | 241 | 223 | 205 |
| 123. | Ирбитский участок общедоступных охотничьих угодий | - | - | 9 | 8 | 7 | 8 | 7 | - | - | - |
| 124. | Косаревское | 74 | 148 | 175 | 181 | 173 | 191 | 178 | 115 | 125 | 127 |
| 125. | Мурзинское | 94 | 167 | 196 | 202 | 190 | 213 | 198 | 139 | 154 | 156 |
| 126. | Ницинское | 60 | 113 | 129 | 130 | 192 | 137 | 127 | 182 | 166 | 169 |
| 127. | Харловское | 167 | 240 | 281 | 203 | 237 | 212 | 230 | 232 | 235 | 236 |
| 128. | Шмаковский участок общедоступных охотничьих угодий | - | - | 41 | 42 | 42 | 45 | 42 | 31 | 25 | 38 |
| 129. | Каменский район | | | | | | | | | | |
| 130. | Колчеданское | 53 | 56 | 108 | 155 | 130 | 155 | 165 | 162 | 127 | 143 |
| 131. | Лебяжское | 19 | 38 | 81 | 71 | 95 | 90 | 60 | 91 | 111 | 121 |
| 132. | Маминское | 10 | 28 | 72 | 58 | 80 | 61 | 51 | 124 | 115 | 102 |
| 133. | Рыбниковское | 7 | 80 | 21 | 156 | 62 | 73 | 84 | 82 | 102 | 93 |
| 134. | Камышловский район | | | | | | | | | | |
| 135. | Боровское | 80 | 149 | 132 | 103 | 94 | 86 | 92 | 148 | 169 | 186 |
| 136. | Калиновское | 73 | 222 | 285 | 281 | 211 | 244 | 261 | 273 | 287 | 268 |
| 137. | Камышловский заказник | 16 | 157 | 20 | 138 | 100 | 113 | 122 | 50 | 73 | 39 |
| 138. | Камышловский участок общедоступных охотничьих угодий | - | - | - | - | - | 8 | 8 | - | - | - |
| 139. | Камышловское | 102 | 162 | 164 | 141 | 130 | 216 | 232 | 173 | 212 | 220 |
| 140. | Квашнинское | 108 | 169 | 194 | 179 | 155 | 149 | 160 | 211 | 251 | 262 |
| 141. | Порошинское | 60 | 128 | 163 | 157 | 114 | 129 | 159 | 153 | 167 | 174 |
| 142. | Юрмычский заказник им. А.В. Григорьева | 88 | 122 | 85 | 174 | 126 | 143 | 154 | 87 | 65 | 48 |
| 143. | Карпинский район | | | | | | | | | | |
| 144. | Вагранское | - | - | 84 | 222 | 242 | 223 | 221 | 239 | 232 | 238 |
| 145. | Карпинский участок общедоступных охотничьих угодий | 617 | 732 | 609 | 764 | 831 | 1119 | 1107 | 930 | 964 | 923 |
| 146. | Карпинское | - | 63 | 69 | 85 | 110 | - | - | - | - | - |
| 147. | Кытлымское | - | 144 | 141 | 179 | 194 | 180 | 178 | 178 | 177 | 195 |
| 148. | Ольвинское | - | 124 | 100 | 126 | 137 | 127 | 125 | 162 | 178 | 176 |
| 149. | Пожвинское | 97 | 215 | 223 | 247 | 251 | - | - | - | - | - |
| 150. | Усть-Тылайское | - | 165 | 146 | 266 | 270 | 198 | 196 | 179 | 209 | 228 |

| 1 | 2 | 3 | 4 | 5 | 6 | 7 | 8 | 9 | 10 | 11 | 12 |
|---|---|---|---|---|---|---|---|---|---|---|---|
| 151. | Качканарский район | | | | | | | | | | |
| 152. | Качканарское | 368 | 404 | 256 | 231 | 116 | 332 | 152 | 332 | 348 | 412 |
| 153. | Кировградский район | | | | | | | | | | |
| 154. | Кировградское | 91 | 124 | 145 | 179 | 170 | 169 | 188 | 193 | 225 | 234 |
| 155. | Краснотурьинский район | | | | | | | | | | |
| 156. | Краснотурьинский участок общедоступных охотничьих угодий | 47 | 86 | 49 | 20 | 43 | 42 | 48 | 52 | 41 | 58 |
| 157. | Шиханское | - | - | 24 | 94 | 101 | 97 | 112 | 101 | 88 | 82 |
| 158. | Красноуральский район | | | | | | | | | | |
| 159. | Айва-Приз | 99 | 114 | 101 | 99 | 90 | 94 | 88 | 132 | 135 | 134 |
| 160. | Актив | - | 53 | - | - | - | - | - | - | - | - |
| 161. | Красноуральский участок общедоступных охотничьих угодий | 121 | 189 | 168 | 165 | 149 | 191 | 179 | 163 | 94 | 117 |
| 162. | Красноуральское | - | - | 47 | 46 | 42 | 44 | 41 | 104 | 109 | 116 |
| 163. | Ясьва | 42 | 37 | 33 | 32 | 29 | 30 | 28 | 44 | 51 | 51 |
| 164. | Красноуфимский район | | | | | | | | | | |
| 165. | Иргинское | 140 | 94 | 167 | 105 | 113 | 124 | 126 | 131 | 127 | 131 |
| 166. | Красноуфимский участок общедоступных охотничьих угодий | - | 371 | 194 | 153 | 253 | 275 | 277 | 261 | 277 | 175 |
| 167. | Красноуфимское | - | - | - | - | - | - | - | - | - | 108 |
| 168. | Лебяжье | 30 | 23 | 27 | 34 | 26 | 40 | 40 | 35 | 43 | 52 |
| 169. | Простор | - | - | - | 82 | 89 | 99 | 100 | 106 | 135 | 127 |
| 170. | Раздолье | 7 | 44 | 39 | 46 | 49 | 53 | 53 | 75 | 77 | 82 |
| 171. | Сажинское | 42 | - | - | 97 | 123 | 136 | 136 | 103 | 112 | 80 |
| 172. | Саранинское | 233 | 124 | 270 | 141 | 151 | 168 | 170 | 140 | 152 | 117 |
| 173. | Уфимское | 52 | 56 | 105 | 60 | 81 | 70 | 50 | 74 | 64 | 159 |
| 174. | Кушвинский район | | | | | | | | | | |
| 175. | Баранчинский участок общедоступных охотничьих угодий | 138 | - | - | - | - | 199 | - | 208 | 180 | 196 |
| 176. | Баранчинское | 31 | - | - | - | - | 139 | 137 | 182 | 195 | 208 |
| 177. | Гороблагодатское | 65 | 90 | 66 | 69 | 79 | 73 | 71 | 32 | 74 | 70 |
| 178. | Кушвинский участок общедоступных охотничьих угодий | - | 419 | 308 | 188 | 218 | - | 196 | - | - | - |
| 179. | Кушвинское кооперативно-промысловое хозяйство | 406 | 393 | 290 | 301 | 340 | 318 | 305 | 384 | 358 | 381 |
| 180. | Синегорье | - | - | - | 132 | 152 | - | - | - | - | - |
| 181. | Невьянский район | | | | | | | | | | |
| 182. | Аятское | 64 | 137 | 146 | 145 | 137 | 141 | 147 | 165 | 188 | 150 |
| 183. | Верх-Нейвинское | 206 | 229 | 244 | 250 | 237 | 245 | 257 | 310 | 313 | 241 |

| 1 | 2 | 3 | 4 | 5 | 6 | 7 | 8 | 9 | 10 | 11 | 12 |
|---|---|---|---|---|---|---|---|---|---|---|---|
| 184. | Невьянское | 161 | 240 | 256 | 261 | 247 | 256 | 268 | 339 | 316 | 312 |
| 185. | Таватуйское | 91 | 155 | 165 | 156 | 163 | 153 | 163 | 238 | 233 | 212 |
| 186. | Нижнесергинский район | | | | | | | | | | |
| 187. | Андреевское | 1 | 33 | 6 | 23 | 23 | 30 | 25 | 8 | 14 | 23 |
| 188. | Атигский участок общедоступных охотничьих угодий | 76 | 128 | 133 | 100 | 99 | 115 | 108 | 123 | 78 | 104 |
| 189. | Бардым | 70 | 76 | 81 | 62 | 62 | 69 | 68 | 89 | 91 | 90 |
| 190. | Белый соболь | 85 | 135 | 143 | 110 | 109 | 122 | 119 | 140 | 134 | 141 |
| 191. | Бисертский участок общедоступных охотничьих угодий | - | 17 | 18 | 13 | 13 | 16 | 14 | - | 26 | - |
| 192. | Бисертское | 68 | 117 | 123 | 93 | 92 | 106 | 101 | 111 | 116 | 118 |
| 193. | Бурый медведь | 192 | 199 | 188 | 143 | 142 | 160 | 155 | 166 | 187 | 189 |
| 194. | Верхнесергинский участок общедоступных охотничьих угодий | 83 | 177 | 216 | 143 | 142 | 160 | 155 | 119 | 122 | 108 |
| 195. | Жасмин | 63 | 89 | 60 | 45 | 105 | 102 | 97 | 140 | 113 | 115 |
| 196. | Киргишанское | 144 | 138 | 147 | 113 | 111 | 125 | 122 | 171 | 169 | 171 |
| 197. | Кленовское | 91 | 266 | 283 | 217 | 215 | 241 | 235 | 94 | 157 | 153 |
| 198. | Михайловское | 86 | 211 | 223 | 170 | 168 | 192 | 184 | 193 | 213 | 211 |
| 199. | Накоряковское | 12 | 73 | 74 | 54 | 54 | 65 | 59 | 72 | 77 | 84 |
| 200. | Нижнесергинское | 74 | 174 | 186 | 142 | 141 | 158 | 154 | 158 | 149 | 154 |
| 201. | Первомайское | 42 | 63 | 67 | 51 | 51 | 57 | 56 | 69 | 60 | 107 |
| 202. | Савинское | - | - | 17 | 18 | 16 | 3 | 2 | - | 14 | 19 |
| 203. | Сергинский заказник | 152 | 183 | 195 | 150 | 148 | 99 | 96 | - | 167 | 160 |
| 204. | Сергинское | 49 | 70 | 74 | 57 | 56 | 63 | 62 | 63 | 68 | 78 |
| 205. | Сосновый бор | 81 | 86 | 92 | 71 | 69 | 90 | 93 | 104 | 152 | 143 |
| 206. | Ураллес | 84 | 112 | 119 | 92 | 91 | 102 | 99 | 63 | 73 | 80 |
| 207. | Шунут | 143 | 110 | 163 | 187 | 180 | 176 | 193 | 208 | 203 | 205 |
| 208. | Нижнетуринский район | | | | | | | | | | |
| 209. | Исовское | 228 | 217 | 271 | 269 | 267 | 274 | 272 | 275 | 265 | 258 |
| 210. | Нижнетуринское | 56 | 188 | - | 142 | 142 | 123 | 208 | 169 | 199 | 199 |
| 211. | Новолялинский район | | | | | | | | | | |
| 212. | Кушпайское | - | - | - | - | 178 | 226 | 248 | 215 | 224 | 232 |
| 213. | Лобвинское | 13 | - | - | - | - | - | - | - | - | - |
| 214. | Латанское | - | - | 178 | 224 | 246 | 311 | 343 | 320 | 317 | 278 |
| 215. | Лялинское | 38 | 81 | 116 | 94 | 110 | 136 | 159 | 39 | 148 | 74 |
| 216. | Новолялинский участок общедоступных охотничьих угодий | 1322 | 1681 | 1695 | 1263 | 1410 | 1784 | 2288 | 2271 | 2559 | 2450 |
| 217. | Новолялинское | 19 | 99 | 146 | 115 | 133 | 167 | 194 | 38 | 191 | 64 |
| 218. | Нясьминское | - | - | 101 | 177 | 194 | 246 | 271 | 334 | 515 | 423 |
| 219. | Поздняковское | - | - | - | 133 | 146 | 184 | 203 | 206 | 195 | 176 |

| 1 | 2 | 3 | 4 | 5 | 6 | 7 | 8 | 9 | 10 | 11 | 12 |
|---|---|---|---|---|---|---|---|---|---|---|---|
| 220. | Полуденное | - | - | 101 | 158 | 152 | 189 | - | - | - | - |
| 221. | Пелымский район | | | | | | | | | | |
| 222. | Пелымский участок общедоступных охотничьих угодий | 412 | 582 | 616 | 554 | 547 | 685 | 712 | 637 | 662 | 568 |
| 223. | Пелымское | - | 105 | 111 | 115 | 119 | - | - | - | - | - |
| 224. | Талымское | - | - | - | 101 | 95 | 97 | 103 | - | 118 | 108 |
| 225. | Первоуральский район | | | | | | | | | | |
| 226. | Волчихинское | 40 | 61 | 70 | 59 | 60 | 65 | 68 | 77 | 56 | 58 |
| 227. | Динасовское | 324 | 410 | 473 | 402 | 404 | 437 | 460 | 524 | 382 | 406 |
| 228. | Корона Урала | - | 15 | 17 | 14 | 15 | 16 | 16 | - | 31 | 31 |
| 229. | Починковское | 66 | 83 | 165 | 65 | 66 | 71 | 75 | 105 | 63 | 69 |
| 230. | Северское учебно-опытное хозяйство ИП Деменьшина МП | 82 | 87 | 101 | 85 | 86 | 93 | 98 | 148 | 147 | 144 |
| 231. | Полевской район | | | | | | | | | | |
| 232. | Кенчурское | 236 | 241 | 241 | 201 | 166 | 188 | 237 | 291 | 327 | 319 |
| 233. | Полевское | 118 | 188 | 139 | 157 | 150 | 147 | 184 | 227 | 265 | 264 |
| 234. | Северское | 46 | 170 | 72 | 142 | 131 | 71 | 75 | 100 | 108 | 120 |
| 235. | Пригородный район | | | | | | | | | | |
| 236. | Верхняя Сосновка | - | 7 | 19 | 20 | 19 | 7 | 7 | - | 20 | 18 |
| 237. | Демидовское | 64 | 73 | 73 | 72 | 71 | 72 | 65 | 73 | 72 | 72 |
| 238. | Кайгородское | 85 | 84 | 89 | 78 | 80 | 52 | 80 | 101 | 104 | 107 |
| 239. | Нижнетагильское | 318 | 447 | 461 | 464 | 460 | 471 | 459 | 483 | 495 | 493 |
| 240. | Нижняя Сосновка | - | 7 | 20 | 20 | 10 | 6 | 6 | - | 18 | 20 |
| 241. | Новоасбестовское | 338 | 321 | 338 | 296 | 362 | 307 | 305 | 388 | 441 | 454 |
| 242. | Охотник | 54 | 66 | 69 | 61 | 63 | 63 | 63 | 98 | 95 | 87 |
| 243. | Паньшино | 68 | 87 | 89 | 93 | 99 | 101 | 115 | 115 | 120 | 121 |
| 244. | Полоз | 146 | 105 | 111 | 97 | 100 | 100 | 100 | 155 | 141 | 138 |
| 245. | Природный парк «Река Чусовая» (Висимский участок) | - | 25 | - | - | - | - | 24 | - | - | 74 |
| 246. | Природный парк «Река Чусовая» (Чусовский участок) | 177 | 200 | - | - | - | - | 172 | 128 | 215 | 285 |
| 247. | Серебрянское | 246 | 262 | 294 | 284 | 351 | 353 | 351 | 279 | 334 | 256 |
| 248. | Тагильский участок общедоступных охотничьих угодий | - | 28 | 30 | 26 | 27 | 27 | 27 | 45 | 50 | 79 |
| 249. | Харенское | 222 | 195 | 205 | 180 | 182 | 186 | 185 | 236 | 325 | 307 |
| 250. | Черноисточинское | 179 | 250 | 210 | 231 | 239 | 240 | 238 | 214 | 291 | 314 |
| 251. | Шиловский участок общедоступных охотничьих угодий | - | - | 32 | 28 | 31 | 29 | 29 | 29 | 19 | 18 |
| 252. | Пышминский район | | | | | | | | | | |
| 253. | Пульниковское | 216 | 165 | 195 | 240 | 175 | 199 | 185 | 210 | 250 | 210 |
| 254. | Пышминский заказник | 96 | 170 | 105 | 134 | 123 | 134 | 144 | 171 | 198 | 133 |
| 255. | Пышминский участок общедоступных охотничьих угодий | 4 | 38 | 31 | 24 | 22 | 25 | 27 | 25 | 22 | 14 |

| 1 | 2 | 3 | 4 | 5 | 6 | 7 | 8 | 9 | 10 | 11 | 12 |
|---|---|---|---|---|---|---|---|---|---|---|---|
| 256. | Четкаринское | 51 | 77 | 70 | 48 | 53 | 49 | 53 | 104 | 122 | 157 |
| 257. | Чупинская Дубрава | 36 | 23 | 19 | 15 | 14 | 48 | 50 | 61 | 63 | 65 |
| 258. | Ревдинский район | | | | | | | | | | |
| 259. | Вязовское | 21 | 106 | 11 | 32 | 48 | 49 | 49 | 32 | 53 | - |
| 260. | Медяки | 153 | 79 | 159 | 166 | 155 | 185 | 157 | 159 | 163 | 158 |
| 261. | Охотхозяйство «Ревда» | 118 | 200 | 157 | 105 | 89 | 25 | 84 | 183 | 253 | - |
| 262. | Режевской район | | | | | | | | | | |
| 263. | Костоусовское | 215 | 174 | 213 | 205 | 144 | 152 | 166 | 209 | 218 | 210 |
| 264. | Крутихинский участок общедоступных охотничьих угодий | 0 | 28 | 33 | 36 | 25 | 29 | 32 | - | 18 | 18 |
| 265. | Режевское | 111 | 325 | 403 | 416 | 294 | 326 | 358 | 349 | 384 | 394 |
| 266. | Североуральский район | | | | | | | | | | |
| 267. | Всеволодо-Благодатское | - | - | 108 | 99 | 88 | 112 | 105 | 165 | 132 | 148 |
| 268. | Крив | 198 | 184 | 189 | 185 | 203 | 232 | 234 | 237 | 237 | 237 |
| 269. | Нижнее | 43 | 67 | 71 | 64 | 57 | 74 | 69 | 58 | 58 | 69 |
| 270. | Североуральский участок общедоступных охотничьих угодий | 210 | 367 | 278 | 253 | 177 | 228 | 214 | 312 | 355 | 369 |
| 271. | Шегультанское | - | - | - | - | 48 | 62 | 58 | - | - | - |
| 272. | Серовский район | | | | | | | | | | |
| 273. | Ервинское | 57 | 64 | 76 | 80 | 89 | 96 | 95 | 118 | 118 | 120 |
| 274. | Коптяковское | 38 | 29 | 32 | - | - | - | - | - | - | - |
| 275. | Красноярское | - | - | 24 | 27 | 31 | 34 | 33 | 55 | 56 | 56 |
| 276. | Лангурский заказник | 16 | 27 | 30 | 33 | 38 | 41 | 40 | - | 46 | 46 |
| 277. | Лесной Урал | 62 | 34 | 37 | 41 | 48 | 52 | 51 | 139 | 145 | 147 |
| 278. | Морозковское | - | - | 48 | 53 | - | - | - | - | - | - |
| 279. | Озерный | 144 | 115 | 130 | 141 | 161 | 175 | 171 | 259 | 277 | 261 |
| 280. | Серовский участок общедоступных охотничьих угодий | 726 | 1236 | 1346 | 1339 | 1513 | 1645 | 1613 | 1300 | 1540 | 1564 |
| 281. | Сосьвинское | 54 | 56 | 67 | 69 | 77 | 83 | 82 | 95 | 86 | 85 |
| 282. | Тальминское | - | - | - | 134 | 156 | 170 | 166 | 156 | 146 | 149 |
| 283. | Слободо-Туринский район | | | | | | | | | | |
| 284. | Ассоциация Вепрь | 129 | 213 | 190 | 202 | 213 | 214 | 201 | 192 | 193 | 145 |
| 285. | Бедбайка | 65 | 100 | 87 | 74 | 99 | 85 | 80 | 79 | 97 | 97 |
| 286. | Большой Кучаж | 51 | 83 | 72 | 75 | 85 | 89 | 85 | 52 | 53 | 46 |
| 287. | Ермак | 95 | 94 | 108 | 109 | 116 | 111 | 130 | 133 | 131 | 133 |
| 288. | Краснослободское | - | - | - | - | - | - | - | - | - | 3 |
| 289. | Красный Яр | 76 | 128 | 112 | 125 | 123 | 134 | 126 | 113 | 100 | 103 |
| 290. | Ница | 74 | 91 | 101 | 107 | 97 | 124 | 112 | 112 | 108 | 105 |
| 291. | Слободо-Туринский заказник | 59 | 92 | 83 | 85 | 96 | 94 | 89 | - | 20 | 20 |

| 1 | 2 | 3 | 4 | 5 | 6 | 7 | 8 | 9 | 10 | 11 | 12 |
|---|---|---|---|---|---|---|---|---|---|---|---|
| 292. | Слободотуринский участок общедоступных охотничьих угодий | 2 | 39 | 38 | 36 | 42 | 31 | 28 | - | - | - |
| 293. | Тегень | 153 | 161 | 143 | 152 | 162 | 163 | 154 | 137 | 132 | 115 |
| 294. | Феникс | 197 | 146 | 136 | 138 | 153 | 133 | 125 | 142 | 147 | 147 |
| 295. | Сухоложский район | | | | | | | | | | |
| 296. | Ирбитское | 159 | 150 | 194 | 190 | 120 | 134 | 157 | 283 | 303 | 286 |
| 297. | Рефтинское | 95 | 140 | 151 | 189 | 170 | 139 | 162 | 242 | 213 | 191 |
| 298. | Сухоложский участок общедоступных охотничьих угодий | - | - | - | 1 | 1 | 1 | 1 | - | - | - |
| 299. | Сухоложское | 76 | 107 | 98 | 144 | 95 | 106 | 124 | 119 | 140 | 134 |
| 300. | Сысертский район | | | | | | | | | | |
| 301. | Космаковское | 12 | 40 | 50 | 33 | 39 | 28 | 39 | 17 | 53 | 46 |
| 302. | Новоипатовское | 1 | 25 | 29 | 22 | 23 | 16 | 22 | 5 | 1 | 10 |
| 303. | Природный парк «Бажовские места» | 101 | 97 | 106 | 108 | 126 | 174 | 170 | 175 | 250 | 202 |
| 304. | Сысертский участок общедоступных охотничьих угодий | 119 | 88 | 111 | 140 | 87 | - | - | - | - | - |
| 305. | Сысертское | 98 | 191 | 237 | 162 | 173 | 171 | 188 | 197 | 236 | 275 |
| 306. | Терсутское | 60 | 90 | 112 | 77 | 88 | 63 | 88 | 95 | 162 | 133 |
| 307. | Таборинский район | | | | | | | | | | |
| 308. | Дары природы | - | 55 | - | - | - | - | - | - | - | - |
| 309. | Добринское | - | 80 | 84 | - | 53 | 74 | 81 | 116 | 278 | 245 |
| 310. | Кошня | 50 | 46 | 51 | 50 | 30 | 41 | 43 | 111 | 130 | 102 |
| 311. | Кулымах | 48 | 89 | 98 | 96 | 60 | 81 | 86 | 57 | 72 | 93 |
| 312. | Куренево | 29 | 56 | 55 | 57 | 41 | 53 | 61 | 57 | 75 | 82 |
| 313. | Маурт | 54 | 144 | 168 | 160 | - | 127 | 129 | - | - | - |
| 314. | Новоселовское | - | - | 96 | 96 | 61 | - | - | - | - | - |
| 315. | Озерское | 51 | 93 | 99 | 97 | 61 | 83 | 91 | 61 | 59 | 60 |
| 316. | Олентур | - | 70 | 75 | 74 | 48 | 64 | - | - | - | - |
| 317. | Охотпост | 20 | 57 | 65 | 62 | 36 | 50 | 52 | 48 | 77 | 60 |
| 318. | Светлое | 41 | 102 | 117 | 112 | 66 | 90 | 93 | 52 | 53 | 53 |
| 319. | Таборинский заказник | - | 11 | 10 | 11 | 8 | 11 | 13 | - | 32 | 59 |
| 320. | Таборинский участок общедоступных охотничьих угодий | 719 | 983 | 1044 | 905 | 591 | 902 | 994 | 1399 | 461 | 711 |
| 321. | Утьянское | - | - | - | 44 | - | - | - | - | - | - |
| 322. | Усть-Горное | - | - | - | 30 | - | - | - | - | - | - |
| 323. | Чонга | 56 | 35 | 32 | 35 | 26 | 34 | 40 | 43 | 41 | 49 |
| 324. | Тавдинский район | | | | | | | | | | |
| 325. | Азанковское | - | - | - | 63 | 50 | 252 | 108 | 292 | 118 | 143 |

| 1 | 2 | 3 | 4 | 5 | 6 | 7 | 8 | 9 | 10 | 11 | 12 |
|---|---|---|---|---|---|---|---|---|---|---|---|
| 326. | Карабашевский участок общедоступных охотничьих угодий | - | - | 2 | - | - | - | - | - | - | - |
| 327. | Каранино | 85 | 88 | - | 95 | 75 | 187 | 317 | 220 | 376 | 288 |
| 328. | Среднинский участок общедоступных охотничьих угодий | 6 | - | - | - | - | - | - | - | - | - |
| 329. | Тавдинский участок общедоступных охотничьих угодий | 58 | 258 | 166 | 730 | 468 | 472 | 1099 | 307 | 1393 | 1490 |
| 330. | Тавдинское | 186 | 141 | 101 | 122 | 96 | 86 | 207 | 246 | 250 | 230 |
| 331. | Тавдинское кооперативно-промысловое хозяйство | 294 | 663 | 452 | - | 108 | 90 | 213 | 93 | 238 | 240 |
| 332. | Увальское | - | - | 54 | 79 | 64 | 40 | 82 | 103 | 108 | 111 |
| 333. | Талицкий район | | | | | | | | | | |
| 334. | Буткинское | 58 | 225 | 227 | 210 | 201 | 370 | 306 | 111 | 203 | 199 |
| 335. | Восточное | 14 | 45 | 36 | 39 | 46 | 59 | 47 | 48 | 80 | 82 |
| 336. | Елинское | 46 | 66 | 55 | 57 | 68 | 92 | 74 | 104 | 76 | 80 |
| 337. | Николаевское | 11 | - | - | 26 | 31 | 39 | 31 | 37 | 38 | 44 |
| 338. | Поклевское | 60 | 82 | 68 | 71 | 85 | 107 | 86 | 94 | 111 | 125 |
| 339. | Радиан | 43 | 107 | 88 | 92 | 109 | 139 | 112 | 105 | 103 | 101 |
| 340. | Ретинское | 47 | 86 | 70 | 74 | 89 | 110 | 89 | 75 | 93 | 98 |
| 341. | Талицкий участок общедоступных охотничьих угодий № 1 | - | 35 | 94 | 5 | 6 | 7 | 6 | - | - | 25 |
| 342. | Талицкое | 71 | 202 | 163 | 174 | 209 | 329 | 264 | 184 | 214 | 250 |
| 343. | Темновское | 41 | 54 | 44 | 46 | 56 | 71 | 57 | 72 | 96 | 97 |
| 344. | Трехозерное | 38 | 49 | 45 | 80 | 111 | 142 | 118 | 103 | 200 | 191 |
| 345. | Чистые Пруды | 59 | 81 | - | 70 | 83 | 106 | 85 | 79 | 124 | 83 |
| 346. | Чуклинское | 67 | 65 | 52 | 56 | 67 | 85 | 68 | 115 | 113 | 103 |
| 347. | Тугулымский район | | | | | | | | | | |
| 348. | Галашовское | 55 | 34 | 33 | 77 | 80 | 29 | 68 | 81 | 77 | 85 |
| 349. | Гуринское | 25 | 117 | 117 | 85 | 86 | 105 | 144 | 319 | 263 | 251 |
| 350. | Дубрава | - | 14 | 17 | 20 | 10 | 16 | 10 | - | 15 | 19 |
| 351. | Ертарское | 8 | 143 | 154 | 106 | 113 | 139 | 148 | 200 | 196 | 192 |
| 352. | Заводоуспенское | 68 | 183 | 175 | 131 | 130 | 157 | 137 | 193 | 169 | 143 |
| 353. | Заимка тихая | 78 | 53 | 53 | 96 | 74 | 79 | 83 | 84 | 87 | 93 |
| 354. | Низова | 108 | 46 | 51 | 87 | 37 | 92 | 91 | 95 | 91 | 94 |
| 355. | Тугулымский заказник | 53 | 75 | 71 | 54 | 52 | 64 | 50 | 41 | 36 | 11 |
| 356. | Тугулымское | 9 | 70 | 67 | 51 | 46 | 60 | 47 | 112 | 139 | 100 |
| 357. | Шумовое | 72 | 92 | 75 | 63 | 53 | 65 | 48 | 146 | 128 | 108 |
| 358. | Туринский район | | | | | | | | | | |
| 359. | Беркут | 224 | 132 | 139 | 146 | 137 | 133 | 140 | 186 | 169 | 135 |
| 360. | Вепрь | 48 | 96 | 109 | 99 | 98 | 93 | 98 | 109 | 128 | 126 |

| 1 | 2 | 3 | 4 | 5 | 6 | 7 | 8 | 9 | 10 | 11 | 12 |
|---|---|---|---|---|---|---|---|---|---|---|---|
| 361. | Давыдовский участок общедоступных охотничьих угодий | 43 | 85 | 84 | 94 | 92 | 92 | 89 | 62 | 41 | 45 |
| 362. | Емельяшевское | 138 | 176 | 176 | 195 | 189 | 190 | 185 | 135 | 109 | 172 |
| 363. | Кумарьинское | 63 | 84 | 84 | 93 | 90 | 91 | 89 | 90 | 93 | 94 |
| 364. | Пореченское | 88 | 149 | 155 | 165 | 160 | 142 | 140 | 170 | 170 | 173 |
| 365. | Регион | 75 | 89 | 90 | 95 | 92 | 93 | 91 | 92 | 92 | 96 |
| 366. | Романовское | 45 | 177 | 175 | 195 | 190 | 191 | 186 | 130 | 132 | 139 |
| 367. | Сарагульское | 192 | 144 | 207 | 236 | 232 | 236 | 221 | 348 | 357 | 359 |
| 368. | Таир | 58 | 80 | 76 | 87 | 85 | 84 | 79 | 71 | 51 | 71 |
| 369. | Тунгус | 70 | 82 | 90 | 94 | 90 | 100 | 109 | 107 | 97 | 93 |
| 370. | Тундра | 49 | 57 | 59 | 64 | 62 | 61 | 62 | 84 | 93 | 98 |
| 371. | Тура-Лес | 79 | 84 | 93 | 97 | 92 | 129 | 128 | 141 | 142 | 144 |
| 372. | Туринский участок общедоступных охотничьих угодий | 119 | 257 | 262 | 264 | 262 | 259 | 252 | 220 | 228 | 232 |
| 373. | Туринское | 331 | 521 | 496 | 451 | 351 | 434 | 448 | 445 | 460 | 474 |
| 374. | УСВД | 101 | 148 | 160 | 156 | 154 | 150 | 151 | 154 | 150 | 154 |
| 375. | УТК-Кедр | 157 | 209 | 219 | 231 | 224 | 235 | 234 | 300 | 273 | 273 |
| 376. | Шалинский район | | | | | | | | | | |
| 377. | Большой Лип | 79 | 93 | 122 | 113 | 116 | 111 | 145 | 188 | 191 | 192 |
| 378. | Вогульские зори | 207 | 233 | 305 | 283 | 303 | 280 | 304 | 341 | 331 | 328 |
| 379. | Вогульское | 69 | 91 | 119 | 110 | 129 | 109 | 119 | 121 | 131 | 134 |
| 380. | Дикоуткинское | 59 | 61 | 80 | 74 | 76 | 73 | 79 | 74 | 72 | 77 |
| 381. | Кедровское | 71 | 42 | 56 | 52 | 49 | 51 | 55 | 58 | 70 | 65 |
| 382. | Кремлевские медведи | 70 | 58 | 77 | 71 | 73 | 70 | 76 | 88 | 90 | 69 |
| 383. | Куарское | - | - | 84 | 78 | 96 | 81 | 83 | 94 | 91 | 80 |
| 384. | Малиновая гора | 58 | 44 | 70 | 83 | 83 | 82 | 82 | 90 | 82 | 80 |
| 385. | Мартьяновское | - | - | 73 | 68 | 69 | 67 | 73 | 70 | 67 | 70 |
| 386. | Новатор | 117 | 113 | 149 | 132 | 141 | 130 | 148 | 151 | 154 | 161 |
| 387. | Платоновское | 81 | 63 | 83 | 77 | 79 | 76 | 76 | 79 | 85 | 86 |
| 388. | Рендер | 107 | 110 | 206 | 227 | 207 | 210 | 221 | 231 | 222 | 231 |
| 389. | Роща | 0 | 30 | 39 | 36 | 46 | 36 | 40 | 46 | 46 | 51 |
| 390. | Сабиковское | - | - | 151 | 140 | 143 | 138 | 150 | 140 | 129 | 121 |
| 391. | Саргинское | - | - | 237 | 220 | 225 | 217 | 236 | 222 | 229 | 218 |
| 392. | Светлогорское | 64 | 55 | 68 | 67 | 69 | 66 | 72 | 69 | 65 | 59 |
| 393. | Тепляковское | 41 | 70 | 92 | 85 | 87 | 84 | 92 | 87 | 85 | 85 |
| 394. | Шалинский заказник | - | 24 | - | 20 | - | - | - | - | 18 | 45 |
| 395. | Шалинский участок общедоступных охотничьих угодий | 454 | 545 | 172 | 159 | 163 | 157 | 171 | 155 | 106 | 103 |
| 396. | Шамарское | 50 | 60 | 79 | 74 | 75 | 73 | 85 | 91 | 87 | 85 |

Таблица 64

**Динамика численности медведя бурого за период 2015–2024 годов в охотничьих угодьях и на иных территориях, являющихся средой обитания охотничьих ресурсов, на территории Свердловской области**

| Номер строки | Наименования районов и входящих в них охотничьих угодий и иных территорий, являющихся средой обитания охотничьих ресурсов | Год | | | | | | | | | |
|---|---|---|---|---|---|---|---|---|---|---|---|
| | | 2015 | 2016 | 2017 | 2018 | 2019 | 2020 | 2021 | 2022 | 2023 | 2024 |
| 1 | 2 | 3 | 4 | 5 | 6 | 7 | 8 | 9 | 10 | 11 | 12 |
| 1. | Алапаевский район | | | | | | | | | | |
| 2. | Алапаевский участок общедоступных охотничьих угодий | 7 | 8 | 14 | 11 | 7 | 7 | 18 | 7 | 8 | 10 |
| 3. | Алапаевское | - | - | - | 8 | 9 | 10 | 9 | 9 | 10 | 11 |
| 4. | Алапаевское кооперативно-промысловое хозяйство | 25 | 26 | - | 21 | 32 | 32 | 50 | 42 | 46 | 48 |
| 5. | Васильевское | 20 | 20 | 19 | 19 | 20 | 20 | 20 | 19 | 19 | 20 |
| 6. | Верхнесинячихинское | 8 | 8 | 10 | 8 | 14 | 24 | 9 | 10 | 8 | 8 |
| 7. | Захарьинское | - | - | - | 8 | 9 | 11 | 14 | 12 | 14 | 14 |
| 8. | Зыряновское | - | - | 7 | 1 | 1 | 2 | 5 | 4 | 3 | 3 |
| 9. | Иска | 12 | 12 | 13 | 13 | 13 | 14 | 15 | 16 | 15 | 15 |
| 10. | Комаровский участок общедоступных охотничьих угодий | 9 | - | 21 | - | 14 | 7 | 16 | 8 | 8 | 9 |
| 11. | Костинское | 7 | 9 | 9 | 9 | 9 | - | 9 | 9 | 9 | 9 |
| 12. | Крестьянское фермерское хозяйство Бунькова А.Н. | 17 | 17 | 16 | 16 | 16 | - | - | 17 | 17 | 16 |
| 13. | Махневское | 5 | 6 | 5 | 5 | 11 | 9 | 13 | 7 | 10 | 7 |
| 14. | Мугайское | - | - | - | 7 | 7 | 7 | 7 | 8 | 7 | 7 |
| 15. | Нейва | - | - | - | - | 23 | 25 | 29 | 24 | 26 | 27 |
| 16. | Октябрьское | 14 | 14 | - | - | - | - | - | - | - | - |
| 17. | Островное | 11 | 11 | 11 | 11 | 11 | 12 | 12 | 10 | 11 | 10 |
| 18. | Плантация | 35 | 35 | 35 | 35 | 35 | - | 35 | 33 | 39 | 36 |
| 19. | Северка | 10 | 10 | 11 | 10 | 11 | 23 | 14 | 18 | 16 | 12 |
| 20. | Тайга (Сусанское) | 13 | - | - | 7 | 12 | 11 | 13 | 11 | 13 | 13 |
| 21. | Толмачевское | 1 | 2 | 2 | 4 | 5 | 7 | 9 | 8 | 5 | 6 |
| 22. | Толстовское | 3 | 3 | 3 | 3 | 3 | 3 | 3 | 3 | - | 9 |
| 23. | Юконское | 11 | 10 | 12 | 10 | 9 | 9 | 9 | 9 | 10 | 10 |
| 24. | Янсаевский заказник | - | 33 | 10 | 19 | 19 | - | 13 | 12 | 7 | 10 |
| 25. | Ясашинское | 10 | 11 | 11 | 12 | 10 | 9 | 8 | 7 | 8 | 7 |
| 26. | Артемовский район | | | | | | | | | | |
| 27. | Бобровское | - | - | - | 5 | 4 | - | - | 11 | 11 | 7 |

| 1 | 2 | 3 | 4 | 5 | 6 | 7 | 8 | 9 | 10 | 11 | 12 |
|---|---|---|---|---|---|---|---|---|---|---|---|
| 28. | Красногвардейское | 3 | 3 | 2 | 2 | 2 | 1 | 4 | 5 | 6 | 1 |
| 29. | Покровское | 10 | 4 | 3 | 6 | 2 | 3 | 11 | 2 | 7 | 2 |
| 30. | Артинский район | | | | | | | | | | |
| 31. | Волковское | 11 | 11 | 13 | 11 | 12 | 11 | 12 | 10 | 12 | 10 |
| 32. | Манчажское | 8 | 16 | 17 | 13 | 19 | 18 | 21 | 18 | 20 | 19 |
| 33. | Охотхозяйство Артинского лесхоза | 11 | 10 | 12 | 11 | 11 | 11 | 12 | 12 | 12 | 12 |
| 34. | Саламак | 10 | 11 | 10 | 12 | 11 | 12 | 10 | 10 | 11 | 10 |
| 35. | Сосновское | 12 | 13 | 13 | 11 | 17 | 16 | 20 | 16 | 15 | 17 |
| 36. | Асбестовский район | | | | | | | | | | |
| 37. | Асбестовское | - | - | - | - | - | - | 4 | 3 | - | - |
| 38. | Ачитский район | | | | | | | | | | |
| 39. | Афанасьевское | - | - | - | - | - | 11 | 15 | 11 | 9 | 11 |
| 40. | Ачитское | 14 | 16 | 16 | 15 | 16 | 16 | 20 | 20 | 20 | 23 |
| 41. | Каргинское | 25 | 25 | 23 | 23 | 21 | 21 | 21 | 18 | 19 | 18 |
| 42. | Ключевское | 15 | 15 | 10 | 10 | 7 | 7 | 7 | 7 | 7 | 7 |
| 43. | Поляковское | 19 | 18 | 18 | 24 | - | 20 | 21 | 20 | 21 | 20 |
| 44. | Байкаловский район | - | - | - | - | - | - | - | - | - | - |
| 45. | Белоярский район | - | - | - | - | - | - | - | - | - | - |
| 46. | Березовский район | | | | | | | | | | |
| 47. | Березовское | - | - | - | 14 | - | 15 | 18 | 11 | 12 | 12 |
| 48. | Богдановичский район | - | - | - | - | - | - | - | - | - | - |
| 49. | Верхнепышминский район | | | | | | | | | | |
| 50. | Верхнепышминское | 14 | 14 | 14 | 14 | 11 | 11 | 15 | 11 | 6 | 4 |
| 51. | Каменные Ключи | - | - | - | - | 11 | 9 | 9 | 7 | 6 | 6 |
| 52. | Верхнесалдинский район | | | | | | | | | | |
| 53. | Акинфеевское | 13 | 11 | 12 | 11 | 11 | 15 | - | 14 | 12 | 13 |
| 54. | Басьяновское | 20 | 19 | 14 | 15 | 12 | 17 | - | 20 | 14 | 14 |
| 55. | Верхнесалдинский участок общедоступных охотничьих угодий | 3 | - | - | - | - | - | - | - | - | - |
| 56. | Выйский участок общедоступных охотничьих угодий | - | - | - | - | 8 | 9 | 8 | 9 | 8 | 7 |
| 57. | Притагильское охотхозяйство | 12 | 10 | 10 | 10 | 9 | 9 | 15 | 15 | 14 | 14 |
| 58. | Салдинское | 13 | 11 | 12 | 11 | 12 | 10 | - | 15 | 10 | 8 |
| 59. | Старатель | 13 | 12 | 11 | 12 | 10 | 10 | 11 | 10 | 10 | 10 |
| 60. | Верхотурский район | | | | | | | | | | |
| 61. | Актайское | 14 | 15 | 16 | 16 | 16 | 15 | 15 | 12 | 12 | 12 |
| 62. | Верхотурский кооппромхоз | 34 | 27 | - | 30 | 33 | 38 | 43 | 17 | 20 | 24 |
| 63. | Верхотурский участок общедоступных охотничьих угодий | 20 | - | 27 | - | - | - | - | - | - | - |

| 1 | 2 | 3 | 4 | 5 | 6 | 7 | 8 | 9 | 10 | 11 | 12 |
|---|---|---|---|---|---|---|---|---|---|---|---|
| 64. | Верхотурский участок общедоступных охотничьих угодий № 1 | - | - | - | 16 | 16 | 17 | 11 | 8 | 9 | 10 |
| 65. | Верхотурский участок общедоступных охотничьих угодий № 2 | - | - | - | 5 | 14 | 15 | 17 | 8 | 9 | 9 |
| 66. | Верхотурское | - | - | 8 | 14 | 15 | 22 | 15 | 21 | 19 | 17 |
| 67. | Карелинское | 29 | 29 | 27 | 27 | 25 | - | 29 | 28 | 28 | 31 |
| 68. | Кордюково | 21 | 22 | 20 | 23 | 16 | 15 | 2 | 12 | 12 | 12 |
| 69. | Косолманский участок общедоступных охотничьих угодий | 30 | 27 | 15 | - | - | - | - | - | - | - |
| 70. | Отрадново | 23 | 23 | 23 | 23 | 23 | 23 | 23 | 23 | 23 | 23 |
| 71. | Таежник | 18 | 17 | 17 | 16 | 15 | 18 | 18 | 16 | 16 | 16 |
| 72. | Таежный участок общедоступных охотничьих угодий | 14 | 14 | 16 | 4 | 3 | 6 | 3 | 7 | 8 | 8 |
| 73. | Юрьевское | 6 | 6 | 7 | 8 | 8 | 8 | 8 | 6 | 6 | 6 |
| 74. | Гаринский район | | | | | | | | | | |
| 75. | Гаринский участок общедоступных охотничьих угодий | 110 | 110 | 110 | 110 | 112 | 131 | 137 | 108 | 128 | 114 |
| 76. | Зимнее | - | - | - | 19 | 13 | - | - | - | - | - |
| 77. | Камское | - | - | 25 | 0 | 25 | 25 | - | - | - | - |
| 78. | Карагаевское | - | - | 33 | 15 | 15 | 9 | 24 | 21 | 21 | 18 |
| 79. | Ликинское | - | - | - | 7 | 14 | 15 | 16 | 16 | 17 | 15 |
| 80. | Лозьвинское | 13 | 21 | 21 | - | - | - | - | - | - | - |
| 81. | Нихворовское | - | - | - | 15 | 9 | 8 | 8 | 8 | 8 | 8 |
| 82. | Новый Вагиль | 12 | 14 | 14 | 12 | 14 | 16 | 18 | 18 | 19 | 18 |
| 83. | Пантелеевское | - | - | - | - | - | - | 13 | 11 | 11 | 11 |
| 84. | Синдейское | 5 | 7 | 7 | 5 | 7 | 8 | 9 | 7 | 8 | 9 |
| 85. | Старый Вагиль | - | 48 | 48 | - | - | 17 | 19 | 20 | 20 | 18 |
| 86. | Таежное | 16 | 20 | 20 | - | - | - | - | - | - | - |
| 87. | Толкорп | 10 | 10 | 11 | 18 | - | 19 | 22 | - | 9 | 8 |
| 88. | Тондольское | - | - | 30 | 33 | 30 | 30 | 38 | 36 | 36 | 28 |
| 89. | Троицкое | - | - | 8 | 17 | 12 | 13 | 18 | 9 | 17 | 17 |
| 90. | Федотовское | - | - | - | 15 | - | 18 | 18 | 20 | 25 | 25 |
| 91. | Шабуровское | - | - | - | 14 | 13 | - | - | - | - | - |
| 92. | Ивдельский район | | | | | | | | | | |
| 93. | Вижайское | - | - | 31 | 2 | - | 23 | - | - | - | - |
| 94. | Ивдельский участок общедоступных охотничьих угодий | 113 | 119 | 122 | 120 | 119 | 143 | 119 | 114 | 117 | 117 |
| 95. | Массава | 25 | 25 | - | - | - | - | - | - | - | - |
| 96. | Оусское | - | - | 7 | 21 | 24 | - | - | - | - | - |
| 97. | Тошемский заказник | - | - | - | - | - | - | - | - | 5 | - |

| 1 | 2 | 3 | 4 | 5 | 6 | 7 | 8 | 9 | 10 | 11 | 12 |
|---|---|---|---|---|---|---|---|---|---|---|---|
| 98. | Ирбитский район | | | | | | | | | | |
| 99. | Зайковское | - | - | - | - | - | - | - | - | - | 7 |
| 100. | Ирбитский заказник | - | - | 10 | 13 | 13 | - | 21 | 16 | 19 | 19 |
| 101. | Ирбитский участок общедоступных охотничьих угодий | - | 9 | - | - | - | - | - | - | - | - |
| 102. | Косаревское | 17 | 14 | - | 12 | 11 | 11 | 13 | 13 | 11 | 12 |
| 103. | Мурзинское | 12 | - | - | 10 | 12 | 10 | 12 | 11 | 10 | 11 |
| 104. | Ницинское | 11 | 8 | - | 11 | 10 | 12 | 13 | 12 | 12 | 13 |
| 105. | Карпинский район | | | | | | | | | | |
| 106. | Вагранское | - | - | 42 | 40 | 40 | 33 | 33 | 28 | 29 | 26 |
| 107. | Карпинский участок общедоступных охотничьих угодий | 96 | 74 | 65 | 62 | 72 | 68 | 81 | 79 | 74 | 73 |
| 108. | Карпинское | 11 | 13 | 11 | 11 | 21 | - | - | - | - | - |
| 109. | Кытлымское | - | 9 | 17 | 9 | 26 | 11 | 26 | 30 | 29 | 23 |
| 110. | Ольвинское | - | 22 | 23 | 24 | 24 | 23 | 25 | 25 | 26 | 23 |
| 111. | Пожвинское | - | 32 | 21 | 21 | 26 | - | - | - | - | - |
| 112. | Усть-Тылайское | - | 26 | 26 | 26 | 26 | 26 | 26 | 26 | 26 | 26 |
| 113. | Качканарский район | | | | | | | | | | |
| 114. | Качканарское | 34 | 34 | - | 38 | 29 | 22 | 16 | 14 | 13 | 11 |
| 115. | Кировградский район | | | | | | | | | | |
| 116. | Кировградское | 8 | 7 | 14 | 13 | 11 | 15 | - | 14 | 13 | 12 |
| 117. | Краснотурьинский район | | | | | | | | | | |
| 118. | Краснотурьинский участок общедоступных охотничьих угодий | 15 | 18 | 11 | 13 | 21 | 24 | 21 | 16 | 14 | 14 |
| 119. | Шиханское | - | - | 13 | 21 | - | 22 | 22 | 19 | 7 | 5 |
| 120. | Красноуральский район | | | | | | | | | | |
| 121. | Айва-Приз | 22 | 23 | 24 | 29 | 31 | 42 | 36 | 17 | 19 | 18 |
| 122. | Красноуральский участок общедоступных охотничьих угодий | 30 | 32 | 45 | 31 | 15 | 14 | 16 | 14 | 11 | 13 |
| 123. | Красноуральское | - | 15 | 16 | - | 17 | 16 | 21 | 16 | 15 | 14 |
| 124. | Ясьва | 7 | 10 | 12 | 7 | 8 | 14 | 7 | 7 | 7 | 7 |
| 125. | Красноуфимский район | | | | | | | | | | |
| 126. | Иргинское | 30 | 18 | 17 | 18 | 16 | 16 | 18 | 12 | 16 | 15 |
| 127. | Красноуфимский участок общедоступных охотничьих угодий | - | 32 | 23 | 28 | 29 | 29 | 28 | 18 | 20 | 22 |
| 128. | Красноуфимское | - | - | - | 16 | - | - | - | - | - | 11 |
| 129. | Лебяжье | 8 | 8 | 8 | 9 | 9 | 7 | 8 | 9 | 8 | 9 |
| 130. | Простор | - | - | - | 25 | 26 | 24 | 22 | 21 | 20 | 20 |
| 131. | Раздолье | - | - | - | - | - | - | - | - | 4 | 4 |

| 1 | 2 | 3 | 4 | 5 | 6 | 7 | 8 | 9 | 10 | 11 | 12 |
|---|---|---|---|---|---|---|---|---|---|---|---|
| 132. | Сажинское | 15 | 14 | 20 | 20 | 23 | 22 | 22 | 11 | 15 | - |
| 133. | Саранинское | 37 | 23 | 28 | 30 | 32 | 33 | 32 | 18 | 21 | 26 |
| 134. | Уфимское | 7 | 7 | - | 7 | - | - | - | - | - | 23 |
| 135. | Кушвинский район | | | | | | | | | | |
| 136. | Баранчинский участок общедоступных охотничьих угодий | 20 | 29 | 6 | 5 | - | 4 | - | 7 | 7 | 7 |
| 137. | Баранчинское | 11 | - | - | 30 | - | 31 | 32 | 28 | 27 | 28 |
| 138. | Гороблагодатское | 11 | 14 | 14 | 14 | 14 | - | 14 | 14 | 14 | 14 |
| 139. | Кушвинский участок общедоступных охотничьих угодий | - | - | - | - | 4 | - | 4 | - | - | - |
| 140. | Кушвинское кооперативно-промысловое хозяйство | 52 | 55 | 65 | 64 | 63 | 62 | 60 | 59 | 58 | 57 |
| 141. | Синегорье | - | - | 31 | - | 29 | - | - | - | - | - |
| 142. | Невьянский район | | | | | | | | | | |
| 143. | Аятское | 15 | 15 | 16 | 16 | 11 | 11 | 8 | 12 | 14 | 10 |
| 144. | Верх-Нейвинское | 18 | 20 | 20 | 20 | 20 | - | 20 | 20 | 20 | 20 |
| 145. | Невьянское | 14 | 14 | 22 | 22 | 22 | 22 | 22 | 22 | 22 | 22 |
| 146. | Таватуйское | - | - | - | - | - | 2 | 2 | 6 | 7 | 5 |
| 147. | Нижнесергинский район | | | | | | | | | | |
| 148. | Андреевское | 12 | 12 | 14 | 12 | 12 | 12 | 12 | 9 | 9 | 9 |
| 149. | Атигский участок общедоступных охотничьих угодий | 9 | 12 | 10 | 12 | 11 | 11 | 7 | 7 | 7 | 7 |
| 150. | Бардым | 14 | 14 | 15 | 15 | 14 | 14 | 16 | 15 | 14 | 15 |
| 151. | Белый соболь | 21 | 21 | 21 | 21 | 18 | 18 | 18 | 12 | 13 | 12 |
| 152. | Бисертское | 3 | 3 | 4 | 3 | 2 | 6 | 2 | 2 | - | 4 |
| 153. | Бурый медведь | 21 | 24 | 25 | 23 | 31 | 31 | 21 | 20 | 20 | 19 |
| 154. | Верхнесергинский участок общедоступных охотничьих угодий | 9 | 23 | 13 | 24 | 15 | 8 | 8 | 8 | 8 | 8 |
| 155. | Жасмин | 12 | 12 | 15 | 12 | 12 | 11 | 10 | 10 | 7 | 7 |
| 156. | Киргишанское | 11 | 11 | 11 | 11 | 11 | 11 | 11 | 11 | 11 | 11 |
| 157. | Кленовское | - | - | - | - | - | 11 | 11 | 4 | 5 | 7 |
| 158. | Михайловское | 17 | 15 | 16 | 16 | 14 | 12 | 10 | 10 | 12 | 8 |
| 159. | Накоряковское | 10 | 10 | 10 | 10 | - | 10 | 10 | 10 | 7 | 7 |
| 160. | Нижнесергинское | 14 | 8 | 9 | 9 | 8 | 9 | 9 | 10 | 10 | 8 |
| 161. | Первомайское | 8 | 8 | 9 | 7 | 7 | 7 | - | 6 | 8 | 8 |
| 162. | Сергинский заказник | - | - | 5 | 3 | - | - | 7 | 5 | 4 | - |
| 163. | Сергинское | 11 | 11 | 10 | 9 | 8 | 9 | 9 | 10 | 9 | 8 |
| 164. | Сосновый бор | 16 | 16 | 16 | 12 | 13 | 15 | 14 | 10 | 12 | 14 |
| 165. | Ураллес | - | - | - | 1 | - | 2 | 2 | 2 | 2 | 2 |
| 166. | Шунут | 11 | 11 | 11 | 11 | - | 11 | 11 | 12 | 13 | 13 |

| 1 | 2 | 3 | 4 | 5 | 6 | 7 | 8 | 9 | 10 | 11 | 12 |
|---|---|---|---|---|---|---|---|---|---|---|---|
| 167. | Нижнетуринский район | | | | | | | | | | |
| 168. | Исовское | 11 | 65 | 70 | 103 | - | - | 104 | 71 | 68 | 71 |
| 169. | Нижнетуринское | 3 | 6 | 5 | 5 | 7 | 4 | 8 | 7 | 6 | 4 |
| 170. | Новолялинский район | | | | | | | | | | |
| 171. | Кушпайское | - | - | - | - | 20 | 22 | 25 | 22 | 21 | 20 |
| 172. | Латанское | - | - | 15 | 28 | 28 | 31 | 35 | 28 | 29 | 26 |
| 173. | Лобвинское | 2 | - | - | - | - | - | - | - | - | - |
| 174. | Лялинское | 4 | 10 | 4 | 4 | 3 | 2 | 7 | 7 | 7 | 7 |
| 175. | Новолялинский участок общедоступных охотничьих угодий | 119 | 116 | 98 | 85 | 80 | 81 | 86 | 84 | 85 | 86 |
| 176. | Новолялинское | 2 | 8 | - | 2 | 4 | 7 | 7 | 7 | 7 | 7 |
| 177. | Нясьминское | - | 9 | 14 | 14 | 15 | 15 | 15 | 15 | 15 | 15 |
| 178. | Поздняковское | - | - | - | - | 16 | 43 | 44 | 24 | 26 | 24 |
| 179. | Полуденное | - | - | 14 | 27 | 13 | 18 | - | - | - | - |
| 180. | Пелымский район | | | | | | | | | | |
| 181. | Пелымский участок общедоступных охотничьих угодий | 96 | 96 | 98 | 98 | 96 | 128 | 96 | 96 | 96 | 96 |
| 182. | Пелымское | 24 | 29 | 32 | 34 | 32 | - | - | - | - | - |
| 183. | Талымское | - | - | - | 28 | 25 | 25 | 25 | 28 | 28 | 28 |
| 184. | Первоуральский район | | | | | | | | | | |
| 185. | Волчихинское | 3 | 4 | 3 | 4 | 4 | 4 | 7 | 4 | 4 | 4 |
| 186. | Динасовское | 7 | 9 | 9 | 9 | 9 | 30 | 48 | 22 | 18 | 16 |
| 187. | Починковское | 3 | 4 | 4 | 3 | 5 | 10 | 20 | 10 | 7 | 8 |
| 188. | Северское учебно-опытное хозяйство ИП Деменьшина МП | 4 | 4 | 4 | 4 | 4 | - | 4 | 4 | 4 | 4 |
| 189. | Полевской район | | | | | | | | | | |
| 190. | Кенчурское | 15 | 17 | 19 | 23 | 15 | 17 | 17 | 17 | 16 | 16 |
| 191. | Полевское | 10 | 17 | 13 | 13 | 9 | 11 | 11 | 11 | 11 | 11 |
| 192. | Северское | 6 | - | - | 9 | 3 | 5 | 5 | 5 | 8 | 8 |
| 193. | Пригородный район | | | | | | | | | | |
| 194. | Верхняя Сосновка | 7 | 7 | 6 | 8 | 4 | 7 | 5 | 8 | 5 | 5 |
| 195. | Демидовское | 15 | 15 | 15 | 16 | 15 | 14 | 13 | 14 | 14 | 14 |
| 196. | Кайгородское | - | - | - | - | - | - | - | - | - | 8 |
| 197. | Нижнетагильское | 63 | 64 | 60 | 59 | 62 | 69 | 81 | 69 | 72 | 78 |
| 198. | Нижняя Сосновка | 5 | 6 | 7 | 7 | 4 | 6 | 5 | 5 | 3 | 4 |
| 199. | Новоасбестовское | 30 | 31 | 32 | 35 | 35 | 36 | 36 | 36 | 35 | 35 |
| 200. | Охотник | 15 | 14 | 15 | 14 | 17 | 18 | 23 | 17 | 18 | 17 |
| 201. | Паньшино | 11 | 11 | 12 | 11 | 9 | 9 | 9 | 9 | 10 | 9 |

| 1 | 2 | 3 | 4 | 5 | 6 | 7 | 8 | 9 | 10 | 11 | 12 |
|---|---|---|---|---|---|---|---|---|---|---|---|
| 202. | Полоз | 20 | 20 | 19 | 16 | 25 | 22 | 24 | 23 | 21 | 19 |
| 203. | Природный парк «Река Чусовая» (Висимский участок) | - | - | 13 | 11 | 11 | 4 | 7 | 13 | 8 | 9 |
| 204. | Природный парк «Река Чусовая» (Чусовский участок) | 20 | 22 | 23 | 20 | 28 | 38 | 39 | 47 | 42 | 42 |
| 205. | Серебрянское | 47 | 55 | 55 | 57 | 55 | 60 | 63 | 54 | 57 | 59 |
| 206. | Тагильский участок общедоступных охотничьих угодий | - | - | - | 6 | 5 | - | - | 4 | - | - |
| 207. | Харенское | 26 | 29 | 25 | 24 | 24 | 22 | 21 | 20 | 19 | 19 |
| 208. | Черноисточинское | 16 | 17 | 17 | 17 | 18 | 17 | 24 | 22 | 24 | 25 |
| 209. | Шиловский участок общедоступных охотничьих угодий | - | - | - | - | 2 | - | - | 2 | 2 | - |
| 210. | Ревдинский район | | | | | | | | | | |
| 211. | Вязовское | - | - | - | - | - | - | - | - | 3 | 3 |
| 212. | Медяки | 11 | 11 | 11 | 11 | 11 | 11 | 11 | 11 | 8 | 8 |
| 213. | Охотхозяйство «Ревда» | 23 | 23 | 23 | 23 | - | 16 | 16 | 15 | 14 | 8 |
| 214. | Режевской район | | | | | | | | | | |
| 215. | Костоусовское | 22 | 21 | 22 | 22 | 20 | 21 | 21 | 21 | 22 | 18 |
| 216. | Режевское | 15 | 15 | 13 | 28 | 21 | 21 | 21 | 21 | 21 | 21 |
| 217. | Североуральский район | | | | | | | | | | |
| 218. | Всеволодо-Благодатское | - | 22 | 21 | 21 | 18 | 25 | 25 | 25 | 25 | 25 |
| 219. | Крив | 25 | 27 | 21 | 21 | 21 | 24 | 21 | 20 | 24 | 24 |
| 220. | Нижнее | 26 | 23 | 19 | 18 | 16 | 20 | 20 | 20 | 20 | 20 |
| 221. | Североуральский участок общедоступных охотничьих угодий | 78 | 62 | 60 | 53 | 44 | 50 | 50 | 70 | 62 | 50 |
| 222. | Шегультанское | - | - | - | - | 12 | 20 | 20 | - | - | - |
| 223. | Серовский район | | | | | | | | | | |
| 224. | Ервинское | 10 | - | - | - | - | 5 | 10 | 9 | 32 | 31 |
| 225. | Коптяковское | 10 | 11 | 8 | - | - | - | - | - | - | - |
| 226. | Красноярское | - | - | 17 | 7 | 7 | - | 17 | 16 | 11 | 11 |
| 227. | Лангурский заказник | - | - | 8 | 10 | 10 | - | - | 4 | 5 | 5 |
| 228. | Лесной Урал | 13 | 13 | 13 | - | 23 | 25 | 26 | 23 | 32 | 31 |
| 229. | Морозковское | - | - | 26 | 23 | - | - | - | - | - | - |
| 230. | Озерный | 36 | 36 | 36 | 36 | - | 36 | 36 | 30 | 31 | 31 |
| 231. | Серовский участок общедоступных охотничьих угодий | 95 | 98 | 98 | 118 | 90 | 100 | 96 | 87 | 107 | 108 |
| 232. | Сосьвинское | 11 | 9 | 11 | 14 | - | 16 | 17 | 15 | 16 | 13 |
| 233. | Тальминское | - | - | - | 8 | 14 | 19 | 20 | 19 | 20 | 17 |
| 234. | Слободо-Туринский район | | | | | | | | | | |
| 235. | Бедбайка | 9 | 9 | 10 | 11 | 10 | - | 10 | 9 | 10 | 10 |
| 236. | Большой Кучаж | 10 | 9 | 10 | 11 | 10 | 9 | 8 | 8 | 9 | 8 |
| 237. | Красный Яр | 9 | 9 | 10 | 11 | 10 | 9 | 8 | 8 | 8 | 8 |

| 1 | 2 | 3 | 4 | 5 | 6 | 7 | 8 | 9 | 10 | 11 | 12 |
|---|---|---|---|---|---|---|---|---|---|---|---|
| 238. | Слободо-Туринский заказник | - | 6 | 7 | 3 | - | - | - | - | - | - |
| 239. | Тегень | 18 | 18 | 17 | 19 | 18 | 14 | 15 | 15 | 14 | 13 |
| 240. | Феникс | 16 | 16 | 16 | 16 | 16 | 16 | 16 | 16 | 16 | 16 |
| 241. | Сысертский район | | | | | | | | | | |
| 242. | Природный парк «Бажовские места» | - | - | - | - | - | - | - | - | 7 | 7 |
| 243. | Сысертский участок общедоступных охотничьих угодий | - | - | - | - | 3 | - | - | - | - | - |
| 244. | Сысертское | - | 7 | 7 | 7 | - | - | - | - | - | - |
| 245. | Таборинский район | | | | | | | | | | |
| 246. | Добринское | - | 11 | 12 | - | 27 | 28 | 27 | 29 | 31 | 18 |
| 247. | Кошня | - | 10 | 10 | 10 | - | - | 10 | 11 | 10 | 10 |
| 248. | Кулымах | 12 | 20 | 20 | 12 | - | 20 | 8 | 10 | 7 | 7 |
| 249. | Куренево | 17 | 17 | 17 | 17 | 17 | 17 | - | 17 | 18 | 19 |
| 250. | Маурт | 14 | 14 | 11 | 7 | - | - | - | - | - | - |
| 251. | Новоселовское | - | - | - | 22 | 27 | - | - | - | - | - |
| 252. | Озерское | 22 | 22 | 22 | 16 | - | 21 | 10 | 10 | 8 | 8 |
| 253. | Олентур | - | 9 | 9 | - | - | - | - | - | - | - |
| 254. | Охотпост | 11 | 11 | - | 11 | 11 | 11 | - | 8 | 11 | 10 |
| 255. | Светлое | 10 | 20 | 20 | 10 | - | - | 7 | 8 | 7 | 7 |
| 256. | Таборинский заказник | - | 8 | 4 | - | 7 | - | 8 | 3 | 2 | 5 |
| 257. | Таборинский участок общедоступных охотничьих угодий | 124 | 105 | 97 | 84 | 80 | 80 | 89 | 80 | 80 | 80 |
| 258. | Томское | - | - | 10 | - | - | - | - | - | - | - |
| 259. | Утьянское | - | - | - | 16 | - | - | - | - | - | - |
| 260. | Усть-Горное | - | - | - | 13 | - | - | - | - | - | - |
| 261. | Чонга | 25 | 24 | 26 | 24 | 24 | 23 | 20 | 11 | 12 | 9 |
| 262. | Тавдинский район | | | | | | | | | | |
| 263. | Азанковское | - | - | - | 38 | - | - | - | 9 | 9 | 9 |
| 264. | Каранино | 14 | 14 | - | - | - | - | - | 19 | 16 | 16 |
| 265. | Увальское | - | - | - | 38 | 9 | 14 | 16 | 14 | 14 | 11 |
| 266. | Тавдинский участок общедоступных охотничьих угодий | - | 24 | 14 | 97 | 28 | 28 | 14 | 14 | 19 | 24 |
| 267. | Тавдинское | 36 | 41 | 15 | 35 | 35 | 34 | 35 | 35 | 35 | 29 |
| 268. | Тавдинское кооперативно-промысловое хозяйство | 74 | 83 | 83 | 22 | 35 | 35 | 35 | 35 | 35 | 35 |
| 269. | Тугулымский район | | | | | | | | | | |
| 270. | Гуринское | - | - | - | - | - | - | - | - | - | 6 |
| 271. | Ертарское | - | - | - | - | - | - | - | - | - | 3 |
| 272. | Туринский район | | | | | | | | | | |

| 1 | 2 | 3 | 4 | 5 | 6 | 7 | 8 | 9 | 10 | 11 | 12 |
|---|---|---|---|---|---|---|---|---|---|---|---|
| 273. | Беркут | 24 | 26 | 29 | 32 | 29 | 31 | 29 | 29 | 27 | 27 |
| 274. | Вепрь | 24 | 22 | 21 | 21 | 21 | 22 | 22 | 21 | 22 | 22 |
| 275. | Давыдовский участок общедоступных охотничьих угодий | 6 | 5 | 5 | 4 | 5 | 5 | 5 | 5 | 5 | 5 |
| 276. | Емельяшевское | - | 22 | 22 | 24 | 24 | 23 | 23 | 22 | 23 | 21 |
| 277. | Кумарьинское | 9 | 8 | 9 | 8 | 8 | 8 | 8 | 8 | 8 | 8 |
| 278. | Пореченское | - | 15 | 16 | 16 | 16 | 15 | 19 | 16 | 14 | 13 |
| 279. | Регион | 11 | 11 | 11 | 11 | 11 | 11 | 8 | 8 | 8 | 8 |
| 280. | Романовское | 4 | 4 | 8 | 8 | 8 | - | 8 | 8 | 9 | 8 |
| 281. | Сарагульское | 15 | 15 | - | 15 | 15 | 15 | 15 | 15 | 15 | 15 |
| 282. | Таир | - | 17 | - | 13 | 13 | - | - | 9 | 10 | 10 |
| 283. | Тунгус | 15 | 14 | 14 | 16 | 9 | - | 16 | 16 | 16 | 16 |
| 284. | Тундра | 7 | 7 | 7 | 7 | 7 | - | 10 | 10 | 10 | 10 |
| 285. | Тура-Лес | 14 | 16 | 16 | 19 | 22 | 21 | 28 | 25 | 25 | 25 |
| 286. | Туринский участок общедоступных охотничьих угодий | 14 | 15 | 15 | 15 | 16 | 15 | 15 | 15 | 15 | 15 |
| 287. | Туринское | 54 | 51 | 51 | 54 | 55 | 51 | 56 | 55 | 75 | 74 |
| 288. | УСВД | 10 | 10 | 11 | 10 | 9 | 8 | 8 | 8 | 16 | 16 |
| 289. | УТК-Кедр | 27 | 29 | 27 | 29 | 27 | 25 | 42 | 34 | 28 | 28 |
| 290. | Шалинский район | | | | | | | | | | |
| 291. | Большой Лип | 17 | 16 | 15 | 15 | 17 | 15 | 21 | 20 | 20 | 19 |
| 292. | Вогульские зори | 63 | 63 | 64 | 65 | 64 | 65 | 78 | 65 | 63 | 61 |
| 293. | Вогульское | 21 | 21 | 21 | 21 | 21 | 21 | 16 | 17 | 18 | 17 |
| 294. | Дикоуткинское | 17 | 17 | 17 | 15 | 14 | 9 | 18 | 14 | 15 | 12 |
| 295. | Кедровское | 22 | 21 | 21 | 21 | 18 | 20 | 22 | 21 | 20 | 18 |
| 296. | Кремлевские медведи | 19 | 19 | 19 | 15 | 19 | 15 | 27 | 15 | 17 | 23 |
| 297. | Куарское | - | - | - | 15 | 18 | 18 | 25 | 17 | 17 | 17 |
| 298. | Малиновая гора | 20 | 20 | 16 | 17 | 20 | 20 | 20 | 16 | 17 | 15 |
| 299. | Мартьяновское | - | - | - | 19 | 20 | 19 | 20 | 16 | 17 | 16 |
| 300. | Новатор | 35 | 37 | 38 | 41 | 40 | 42 | 40 | 41 | 42 | 40 |
| 301. | Платоновское | 14 | 24 | 23 | 24 | 24 | 24 | 27 | 31 | 24 | 25 |
| 302. | Рендер | 21 | 20 | 20 | 21 | 23 | 22 | 30 | 28 | 23 | 24 |
| 303. | Роща | 15 | 15 | 15 | 9 | 15 | 15 | 21 | 20 | 20 | 20 |
| 304. | Сабиковское | - | - | 29 | 28 | 27 | 26 | 28 | 28 | 27 | 27 |
| 305. | Саргинское | - | - | 44 | 35 | 39 | 36 | 41 | 27 | 27 | 31 |
| 306. | Светлогорское | 14 | 13 | 14 | 15 | 15 | 15 | 16 | 12 | 11 | 12 |
| 307. | Тепляковское | 45 | 30 | 38 | 40 | 33 | 35 | 30 | 27 | 22 | 21 |
| 308. | Шалинский заказник | - | - | 11 | 13 | - | - | 12 | 12 | 12 | 12 |

| 1 | 2 | 3 | 4 | 5 | 6 | 7 | 8 | 9 | 10 | 11 | 12 |
|---|---|---|---|---|---|---|---|---|---|---|---|
| 309. | Шалинский участок общедоступных охотничьих угодий | 76 | 61 | 13 | 14 | 14 | 19 | 18 | 11 | 11 | 9 |
| 310. | Шамарское | 18 | 20 | 19 | 16 | 15 | 16 | 17 | 13 | 12 | 14 |

Таблица 65

**Динамика численности волка за период 2015–2024 годов в охотничьих угодьях и на иных территориях, являющихся средой обитания охотничьих ресурсов, на территории Свердловской области**

| Номер строки | Наименования районов и входящих в них охотничьих угодий и иных территорий, являющихся средой обитания охотничьих ресурсов | Год | | | | | | | | | |
|---|---|---|---|---|---|---|---|---|---|---|---|
| | | 2015 | 2016 | 2017 | 2018 | 2019 | 2020 | 2021 | 2022 | 2023 | 2024 |
| 1 | 2 | 3 | 4 | 5 | 6 | 7 | 8 | 9 | 10 | 11 | 12 |
| 1. | Алапаевский район | | | | | | | | | | |
| 2. | Алапаевский участок общедоступных охотничьих угодий | 1 | 7 | 8 | 11 | 4 | 5 | 5 | - | - | - |
| 3. | Алапаевское | - | - | - | 2 | 1 | 2 | 1 | - | 1 | - |
| 4. | Алапаевское кооперативно-промысловое хозяйство | 18 | 15 | 17 | 10 | 2 | 2 | 1 | 1 | 5 | 5 |
| 5. | Васильевское | 1 | 3 | 3 | 4 | 2 | 2 | 2 | 3 | 4 | 4 |
| 6. | Верхнесинячихинское | 7 | 6 | 6 | 8 | 5 | 5 | 4 | 11 | 8 | 3 |
| 7. | Голубковское | 1 | 1 | 1 | 1 | 1 | 1 | 1 | - | - | - |
| 8. | Захарьинское | - | 1 | - | 3 | 2 | 1 | 1 | 1 | 2 | 1 |
| 9. | Зыряновское | - | 1 | 1 | 2 | 1 | 1 | 1 | - | - | - |
| 10. | Иска | 1 | 1 | - | 3 | 2 | 3 | 4 | 4 | 4 | 4 |
| 11. | Комаровский участок общедоступных охотничьих угодий | - | 2 | 2 | 17 | 4 | 5 | 4 | 2 | 2 | 2 |
| 12. | Костинское | - | 2 | 3 | 4 | 2 | 2 | 1 | - | - | - |
| 13. | Крестьянское фермерское хозяйство Бунькова А.Н. | - | 1 | 1 | 2 | 1 | 1 | 1 | - | - | - |
| 14. | Махневское | 1 | 3 | 2 | 3 | 1 | 2 | 2 | 3 | 4 | 4 |
| 15. | Мугайское | - | - | - | 1 | - | 1 | - | - | - | - |
| 16. | Нейва | - | - | - | - | 4 | 5 | 4 | 4 | 2 | 2 |
| 17. | Октябрьское | - | 1 | 1 | - | - | - | - | - | - | - |
| 18. | Островное | 2 | 2 | 2 | 2 | 1 | 2 | 1 | 1 | 1 | 1 |
| 19. | Плантация | 4 | 6 | 6 | 8 | 5 | 6 | 4 | 1 | 1 | 2 |
| 20. | Северка | 1 | 2 | 1 | 1 | 1 | 1 | 1 | - | - | - |
| 21. | Тайга (Сусанское) | 7 | 3 | 3 | 1 | 2 | 3 | 2 | 1 | 2 | 1 |
| 22. | Толмачевское | 1 | 5 | 4 | 6 | 2 | 2 | 3 | 6 | 3 | 4 |

| 1 | 2 | 3 | 4 | 5 | 6 | 7 | 8 | 9 | 10 | 11 | 12 |
|---|---|---|---|---|---|---|---|---|---|---|---|
| 23. | Толстовское | - | 1 | 1 | 1 | 1 | 1 | 1 | - | - | - |
| 24. | Юконское | 6 | 2 | 1 | 2 | 1 | 1 | 1 | - | 1 | - |
| 25. | Янсаевский заказник | 6 | 24 | 20 | 27 | 15 | 17 | 13 | 4 | - | 2 |
| 26. | Ясашинское | - | 1 | 1 | 2 | 1 | 1 | 1 | - | 1 | - |
| 27. | Артемовский район | | | | | | | | | | |
| 28. | Бобровское | - | - | 2 | 3 | 2 | - | 1 | 2 | 3 | 2 |
| 29. | Красногвардейское | 1 | 1 | 1 | 1 | - | - | 1 | 3 | 2 | - |
| 30. | Покровское | 3 | 3 | 1 | 2 | - | - | - | 1 | 2 | - |
| 31. | Артинский район | | | | | | | | | | |
| 32. | Волковское | - | 1 | 1 | 3 | 3 | 3 | 2 | 1 | 2 | - |
| 33. | Журавли | - | 1 | - | 1 | 2 | 2 | 2 | - | 2 | - |
| 34. | Манчажское | 1 | 1 | 1 | 3 | 2 | 2 | 2 | 1 | 2 | 2 |
| 35. | Охотхозяйство Артинского лесхоза | 2 | 1 | 1 | 1 | 2 | 1 | 2 | 1 | 3 | 2 |
| 36. | Саламак | 7 | - | - | 1 | 5 | 2 | 1 | 1 | 1 | 1 |
| 37. | Сосновское | 1 | 1 | - | 2 | 4 | 3 | 2 | 2 | 2 | 3 |
| 38. | Асбестовский район | | | | | | | | | | |
| 39. | Асбестовское | 3 | 3 | 1 | 2 | 1 | - | 1 | - | 3 | 3 |
| 40. | Ачитский район | | | | | | | | | | |
| 41. | Афанасьевское | 3 | 1 | 1 | 7 | 3 | 1 | 2 | 4 | 8 | 3 |
| 42. | Ачитское | - | - | - | 1 | 1 | 3 | 3 | 4 | 3 | 3 |
| 43. | Каргинское | - | 1 | - | 3 | - | 1 | - | - | - | - |
| 44. | Ключевское | - | - | - | 1 | - | - | - | - | - | - |
| 45. | Поляковское | - | - | - | 2 | 1 | - | 1 | 2 | 2 | 2 |
| 46. | Байкаловский район | | | | | | | | | | |
| 47. | Байкаловский участок общедоступных охотничьих угодий | 1 | - | - | - | - | - | - | 2 | 2 | - |
| 48. | Байкаловское | - | 1 | 2 | 1 | 2 | 1 | - | - | 1 | 1 |
| 49. | Еланское | 3 | 1 | 2 | 1 | 2 | 1 | - | - | - | 2 |
| 50. | Занинское | - | - | 1 | 1 | 1 | 1 | - | - | - | 1 |
| 51. | Краснополянское | - | - | - | - | - | - | - | - | - | 1 |
| 52. | Белоярский район | | | | | | | | | | |
| 53. | Белоярское | - | - | 2 | 1 | 1 | - | - | - | - | - |
| 54. | Березовский район | | | | | | | | | | |
| 55. | Березовское | 2 | 2 | 5 | 5 | - | - | - | - | - | - |
| 56. | Богдановичский район | | | | | | | | | | |
| 57. | Богдановичский заказник им. А.А. Киселева | - | - | 1 | 1 | 1 | - | 1 | - | - | - |
| 58. | Богдановичское | - | - | - | 1 | 1 | 1 | 1 | - | - | - |
| 59. | Верхнепышминский район | | | | | | | | | | |

| 1 | 2 | 3 | 4 | 5 | 6 | 7 | 8 | 9 | 10 | 11 | 12 |
|---|---|---|---|---|---|---|---|---|---|---|---|
| 60. | Верхнепышминское | 3 | 2 | 7 | 6 | 4 | 3 | 4 | 2 | 3 | - |
| 61. | Каменные Ключи | - | - | - | - | 1 | - | - | 1 | 1 | - |
| 62. | Верхнесалдинский район | | | | | | | | | | |
| 63. | Акинфеевское | 3 | 3 | 2 | 4 | 3 | 1 | 2 | - | 1 | - |
| 64. | Басьяновское | 5 | 6 | 4 | 5 | 2 | 1 | 2 | 1 | 2 | 1 |
| 65. | Выйский участок общедоступных охотничьих угодий | - | - | - | - | 1 | 1 | 1 | 1 | 1 | 1 |
| 66. | Притагильское охотхозяйство | 8 | 1 | 1 | 2 | 2 | 1 | 1 | 1 | 2 | 1 |
| 67. | Салдинское | 3 | 3 | 2 | 4 | 2 | 1 | 2 | - | - | - |
| 68. | Старатель | 2 | 1 | 1 | 2 | 2 | 1 | 1 | - | - | - |
| 69. | Верхотурский район | | | | | | | | | | |
| 70. | Актайское | 11 | 2 | 2 | 1 | 3 | 3 | 3 | 1 | 1 | 2 |
| 71. | Верхотурский кооппромхоз | 1 | 4 | 6 | 4 | 9 | 6 | 8 | 4 | 4 | 5 |
| 72. | Верхотурский участок общедоступных охотничьих угодий | - | 3 | 5 | - | - | - | - | - | - | - |
| 73. | Верхотурский участок общедоступных охотничьих угодий № 1 | - | - | - | 1 | 3 | 2 | 3 | - | - | - |
| 74. | Верхотурский участок общедоступных охотничьих угодий № 2 | - | - | - | 3 | 6 | 4 | 5 | 3 | 1 | 1 |
| 75. | Верхотурское | - | - | - | 2 | 4 | 3 | 4 | 2 | - | - |
| 76. | Карелинское | - | 2 | 3 | 1 | 4 | 2 | 3 | 4 | - | - |
| 77. | Кордюково | 1 | 2 | 3 | 2 | 4 | 4 | 3 | 2 | 2 | 2 |
| 78. | Косолманский участок общедоступных охотничьих угодий | 1 | 2 | 4 | - | - | - | - | - | - | - |
| 79. | Отрадново | 3 | 2 | 3 | 2 | 4 | 3 | 3 | - | 3 | 3 |
| 80. | Таежник | - | 1 | 2 | 1 | 2 | 2 | 2 | - | - | 1 |
| 81. | Таежный участок общедоступных охотничьих угодий | - | 2 | 3 | 2 | 4 | 3 | 3 | - | - | - |
| 82. | Юрьевское | 1 | 1 | 1 | 1 | 2 | 1 | 2 | 1 | 1 | - |
| 83. | Гаринский район | | | | | | | | | | |
| 84. | Гаринский заказник | 1 | - | - | - | - | - | - | 1 | 1 | 1 |
| 85. | Гаринский участок общедоступных охотничьих угодий | 43 | 12 | 14 | 35 | 26 | 20 | 29 | 42 | 52 | 27 |
| 86. | Зимнее | - | - | - | 1 | 1 | - | - | - | - | - |
| 87. | Камское | - | - | 1 | 2 | 2 | 1 | - | - | - | - |
| 88. | Карагаевское | - | - | 1 | 2 | 2 | 1 | 1 | 5 | 3 | - |
| 89. | Ликинское | - | - | - | 2 | 2 | 1 | 1 | - | - | - |
| 90. | Лозьвинское | - | 1 | 1 | - | - | - | - | - | - | - |
| 91. | Нихворовское | - | - | - | 1 | 2 | 1 | 1 | 1 | 1 | 1 |
| 92. | Новый Вагиль | - | - | - | 2 | 1 | 1 | 2 | 1 | - | 1 |
| 93. | Пантелеевское | - | - | - | - | - | 1 | 1 | - | 1 | 1 |

| 1 | 2 | 3 | 4 | 5 | 6 | 7 | 8 | 9 | 10 | 11 | 12 |
|---|---|---|---|---|---|---|---|---|---|---|---|
| 94. | Пелымский заказник | - | - | 1 | 1 | 1 | 1 | 1 | 2 | 2 | 1 |
| 95. | Синдейское | - | - | - | 1 | - | - | - | - | - | - |
| 96. | Старый Вагиль | - | 1 | 1 | 3 | - | 2 | 2 | 4 | 3 | 4 |
| 97. | Таежное | 1 | - | 1 | - | - | - | - | - | - | - |
| 98. | Толкорп | - | - | - | - | 1 | 2 | 2 | - | - | - |
| 99. | Тондольское | - | - | 2 | 3 | 3 | 2 | 2 | 5 | 1 | 3 |
| 100. | Троицкое | - | - | 1 | 2 | 2 | 1 | 1 | 2 | 3 | 4 |
| 101. | Федотовское | 1 | - | 1 | 1 | 1 | 1 | 1 | 4 | 11 | 2 |
| 102. | Шабуровское | - | - | - | 2 | 1 | - | - | - | - | - |
| 103. | Ивдельский район | | | | | | | | | | |
| 104. | Вижайское | - | 5 | 2 | - | 1 | 1 | 1 | - | - | - |
| 105. | Ивдельский участок общедоступных охотничьих угодий | 83 | 77 | 40 | 32 | 28 | 39 | 41 | 11 | 16 | 31 |
| 106. | Массава | - | 6 | - | - | - | - | - | - | - | - |
| 107. | Оусское | - | - | 1 | 1 | 1 | - | - | - | - | - |
| 108. | Тохта | - | 4 | - | - | - | - | - | - | - | - |
| 109. | Тошемский заказник | - | - | - | - | - | - | - | - | 8 | 7 |
| 110. | Ирбитский район | | | | | | | | | | |
| 111. | Горкинское | 2 | 1 | 1 | 2 | 3 | 2 | 2 | - | - | 1 |
| 112. | Зайковское | - | 3 | 3 | 4 | 4 | 4 | 6 | 1 | 2 | 2 |
| 113. | Знаменское | 1 | 2 | 2 | 3 | 4 | 3 | 4 | 1 | 1 | 2 |
| 114. | Ирбитский заказник | 1 | 3 | 4 | 5 | 6 | 6 | 7 | 4 | 1 | 7 |
| 115. | Косаревское | 7 | 2 | 3 | 4 | 4 | 4 | 5 | 1 | 1 | 2 |
| 116. | Мурзинское | 14 | 3 | 3 | 4 | 4 | 5 | 6 | 1 | 1 | 2 |
| 117. | Ницинское | 6 | 2 | 2 | 3 | 4 | 3 | 4 | 1 | 1 | 2 |
| 118. | Шмаковский участок общедоступных охотничьих угодий | - | 1 | 1 | 1 | 1 | 1 | 1 | - | - | - |
| 119. | Харловское | - | 4 | 5 | 5 | 3 | 4 | 4 | 4 | 8 | 7 |
| 120. | Каменский район | | | | | | | | | | |
| 121. | Камышловский район | | | | | | | | | | |
| 122. | Боровское | - | - | - | 1 | - | 1 | - | - | - | - |
| 123. | Калиновское | - | - | - | 1 | - | - | 1 | - | - | - |
| 124. | Камышловский заказник | - | - | - | 1 | - | 1 | 1 | - | - | - |
| 125. | Камышловское | - | - | - | 1 | - | - | 1 | - | - | - |
| 126. | Квашнинское | - | - | - | 1 | - | 1 | 1 | - | 1 | 1 |
| 127. | Порошинское | - | - | - | 1 | - | - | 1 | - | 1 | - |
| 128. | Юрмычский заказник им. А.В. Григорьева | - | - | - | 1 | - | - | 1 | 4 | 3 | 3 |
| 129. | Карпинский район | | | | | | | | | | |

| 1 | 2 | 3 | 4 | 5 | 6 | 7 | 8 | 9 | 10 | 11 | 12 |
|---|---|---|---|---|---|---|---|---|---|---|---|
| 130. | Вагранское | - | - | - | 4 | 6 | 7 | 6 | 1 | 3 | 2 |
| 131. | Карпинский участок общедоступных охотничьих угодий | 9 | 1 | 4 | 15 | 22 | 36 | 32 | 23 | 20 | 20 |
| 132. | Карпинское | - | - | - | 2 | 3 | - | - | - | - | - |
| 133. | Кытлымское | - | 1 | 1 | 4 | 5 | 5 | 5 | 6 | 4 | 5 |
| 134. | Ольвинское | - | - | 1 | 3 | 4 | 4 | 4 | 2 | 2 | 2 |
| 135. | Пожвинское | 3 | 2 | - | 2 | 8 | - | - | - | - | - |
| 136. | Усть-Тылайское | - | 1 | 2 | 2 | 3 | 6 | 6 | 3 | 6 | 8 |
| 137. | Качканарский район | | | | | | | | | | |
| 138. | Качканарское | 3 | 1 | 6 | 14 | 9 | 7 | 4 | 6 | 3 | 6 |
| 139. | Кировградский район | | | | | | | | | | |
| 140. | Кировградское | 4 | 5 | 2 | 7 | 6 | 4 | 3 | 1 | 2 | 3 |
| 141. | Краснотурьинский район | | | | | | | | | | |
| 142. | Краснотурьинский участок общедоступных охотничьих угодий | - | - | - | - | - | - | 1 | 2 | 1 | 1 |
| 143. | Шиханское | - | - | - | 1 | 1 | 1 | - | 1 | 1 | 1 |
| 144. | Красноуральский район | | | | | | | | | | |
| 145. | Айва-Приз | 1 | 1 | 2 | 1 | 3 | 2 | 2 | 2 | 3 | 2 |
| 146. | Красноуральский участок общедоступных охотничьих угодий | 3 | 1 | 3 | 2 | 5 | 4 | 3 | 4 | 1 | - |
| 147. | Красноуральское | - | - | 1 | 1 | 1 | 1 | 1 | - | - | - |
| 148. | Ясьва | - | - | - | - | 1 | 1 | 1 | 1 | - | - |
| 149. | Красноуфимский район | | | | | | | | | | |
| 150. | Иргинское | 3 | 3 | 5 | 4 | 3 | 1 | 2 | - | 2 | 1 |
| 151. | Красноуфимский участок общедоступных охотничьих угодий | - | 10 | 6 | 7 | 6 | 3 | 4 | 1 | 4 | 1 |
| 152. | Красноуфимское | - | - | - | - | - | - | - | - | - | 1 |
| 153. | Лебяжье | - | 1 | 1 | 2 | 1 | - | 1 | - | - | - |
| 154. | Простор | - | - | - | 3 | 2 | 1 | 1 | 1 | 1 | 1 |
| 155. | Раздолье | - | 1 | 2 | 3 | 1 | 1 | 1 | - | - | - |
| 156. | Сажинское | 2 | - | - | 5 | 3 | 2 | 2 | 2 | 3 | - |
| 157. | Саранинское | 7 | 4 | 7 | 5 | 4 | 2 | 2 | 3 | 1 | 2 |
| 158. | Уфимское | - | 1 | - | 3 | - | 1 | 1 | 1 | - | 3 |
| 159. | Кушвинский район | | | | | | | | | | |
| 160. | Баранчинский участок общедоступных охотничьих угодий | - | - | - | - | - | 1 | - | - | - | - |
| 161. | Баранчинское | 1 | - | - | - | - | 1 | 3 | - | 2 | 3 |
| 162. | Гороблагодатское | - | - | - | 1 | 1 | 1 | 1 | 1 | 1 | 1 |

| 1 | 2 | 3 | 4 | 5 | 6 | 7 | 8 | 9 | 10 | 11 | 12 |
|---|---|---|---|---|---|---|---|---|---|---|---|
| 163. | Кушвинский участок общедоступных охотничьих угодий | - | 1 | 2 | 3 | 6 | - | 4 | - | - | - |
| 164. | Кушвинское кооперативно-промысловое хозяйство | - | 1 | 2 | 5 | 5 | 2 | 6 | 2 | 8 | 3 |
| 165. | Синегорье | - | - | - | 2 | 2 | - | - | - | - | - |
| 166. | Невьянский район | | | | | | | | | | |
| 167. | Аятское | 3 | 2 | 2 | 2 | 1 | 1 | 1 | 1 | - | - |
| 168. | Верх-Нейвинское | 2 | 3 | 3 | 4 | 2 | 1 | 1 | - | - | - |
| 169. | Невьянское | 5 | 3 | 4 | 4 | 2 | 1 | 1 | 1 | - | 1 |
| 170. | Таватуйское | - | 2 | 2 | 2 | 1 | 1 | 1 | - | - | - |
| 171. | Нижнесергинский район | | | | | | | | | | |
| 172. | Атигский участок общедоступных охотничьих угодий | 1 | 1 | 1 | 2 | 1 | 1 | 1 | 1 | 1 | 2 |
| 173. | Бардым | - | - | - | 1 | 1 | 1 | 1 | - | 1 | 1 |
| 174. | Белый соболь | - | 1 | 1 | 2 | 1 | 1 | 1 | 1 | 1 | 1 |
| 175. | Бисертское | - | 1 | 1 | 2 | 1 | 1 | 1 | 2 | - | 1 |
| 176. | Бурый медведь | 1 | 1 | 1 | 3 | 2 | 1 | 2 | 1 | - | - |
| 177. | Верхнесергинский участок общедоступных охотничьих угодий | 1 | 1 | 1 | 3 | 2 | 1 | 2 | 1 | 1 | 1 |
| 178. | Жасмин | 1 | - | 1 | 1 | 1 | 1 | 1 | - | - | 2 |
| 179. | Киргишанское | - | 1 | 1 | 2 | 1 | 1 | 1 | - | - | - |
| 180. | Кленовское | 1 | 1 | 1 | 4 | 3 | 2 | 2 | 2 | 4 | - |
| 181. | Михайловское | - | 1 | 1 | 3 | 2 | 2 | 2 | - | 1 | - |
| 182. | Накоряковское | - | 1 | 1 | 1 | 1 | 1 | 1 | - | - | - |
| 183. | Нижнесергинское | - | 1 | 1 | 3 | 2 | 1 | 2 | - | - | - |
| 184. | Первомайское | - | - | - | 1 | 1 | - | 1 | - | - | - |
| 185. | Сергинский заказник | - | 1 | 1 | 3 | 2 | 1 | 1 | - | 4 | 1 |
| 186. | Сергинское | - | - | - | 1 | 1 | - | 1 | - | - | - |
| 187. | Сосновый бор | - | - | - | 1 | 1 | 1 | 1 | - | - | - |
| 188. | Ураллес | - | 1 | 1 | 2 | 1 | 1 | 1 | - | 1 | 1 |
| 189. | Шунут | - | 1 | 1 | 1 | - | - | 1 | 1 | 1 | 1 |
| 190. | Нижнетуринский район | | | | | | | | | | |
| 191. | Исовское | 7 | 1 | 2 | 4 | 4 | 15 | 9 | 10 | 2 | 7 |
| 192. | Нижнетуринское | 4 | 1 | - | - | - | 6 | 11 | - | - | - |
| 193. | Новолялинский район | | | | | | | | | | |
| 194. | Кушпайское | - | - | - | - | 6 | 7 | 10 | 1 | 3 | 1 |
| 195. | Латанское | - | - | 6 | 11 | 9 | 9 | 14 | 2 | 2 | - |
| 196. | Лялинское | - | 4 | 3 | 5 | 4 | 4 | 6 | 1 | 2 | 2 |
| 197. | Новолялинский участок общедоступных охотничьих угодий | 89 | 78 | 43 | 64 | 51 | 55 | 93 | 52 | 16 | 20 |

| 1 | 2 | 3 | 4 | 5 | 6 | 7 | 8 | 9 | 10 | 11 | 12 |
|---|---|---|---|---|---|---|---|---|---|---|---|
| 198. | Новолялинское | - | 5 | 4 | 6 | 5 | 5 | 7 | 4 | 3 | - |
| 199. | Нясьминское | - | - | 4 | 9 | 7 | 7 | 11 | 7 | 5 | 2 |
| 200. | Поздняковское | - | - | - | 7 | 5 | 6 | 8 | 2 | 2 | 1 |
| 201. | Полуденное | - | - | 1 | 8 | 7 | 6 | - | - | - | - |
| 202. | Пелымский район | | | | | | | | | | |
| 203. | Пелымский участок общедоступных охотничьих угодий | 13 | 12 | 9 | 10 | 2 | 9 | 6 | 5 | 3 | 9 |
| 204. | Пелымское | - | 2 | 2 | 2 | 1 | - | - | - | - | - |
| 205. | Талымское | - | - | - | 2 | 3 | 2 | 1 | - | 2 | 2 |
| 206. | Первоуральский район | | | | | | | | | | |
| 207. | Волчихинское | - | - | - | - | - | - | 1 | - | - | - |
| 208. | Динасовское | 2 | 3 | 1 | 2 | 1 | 3 | 4 | 1 | 2 | 2 |
| 209. | Починковское | - | 1 | 1 | - | - | 1 | 1 | - | 1 | 1 |
| 210. | Северское учебно-опытное хозяйство ИП Деменьшина МП | - | 1 | - | - | - | 1 | 1 | - | 2 | 2 |
| 211. | Полевской район | | | | | | | | | | |
| 212. | Кенчурское | 1 | 1 | 1 | 2 | 3 | 2 | 1 | 2 | 3 | 2 |
| 213. | Полевское | 1 | 1 | 2 | 2 | 3 | 2 | 1 | - | 2 | - |
| 214. | Северское | - | 1 | 1 | 2 | 3 | 1 | 2 | 1 | - | 1 |
| 215. | Пригородный район | | | | | | | | | | |
| 216. | Кайгородское | - | 1 | 1 | 2 | 2 | 1 | 2 | - | 2 | 3 |
| 217. | Нижнетагильское | 3 | 4 | 3 | 5 | 6 | 1 | - | 2 | 7 | 4 |
| 218. | Нижняя Сосновка | - | - | - | - | - | - | - | - | 6 | - |
| 219. | Новоасбестовское | 8 | 3 | 4 | 9 | 6 | 7 | 7 | 1 | 2 | 3 |
| 220. | Охотник | - | 1 | 1 | 2 | 1 | 1 | 1 | 1 | 1 | 1 |
| 221. | Полоз | - | 1 | 1 | 3 | 2 | 2 | 2 | 1 | 1 | 1 |
| 222. | Природный парк «Река Чусовая» (Висимский участок) | - | - | - | - | - | - | 1 | - | - | - |
| 223. | Природный парк «Река Чусовая» (Чусовский участок) | - | - | - | - | - | - | 4 | - | - | 4 |
| 224. | Серебрянское | 4 | 3 | 5 | 19 | 6 | 8 | 8 | 6 | 13 | 4 |
| 225. | Тагильский участок общедоступных охотничьих угодий | - | - | - | 1 | 1 | 1 | 1 | - | - | - |
| 226. | Харенское | 1 | 2 | 2 | 5 | 1 | 4 | 4 | 2 | 2 | 2 |
| 227. | Черноисточинское | 3 | 2 | - | 7 | 4 | 5 | 5 | 7 | 5 | 4 |
| 228. | Шиловский участок общедоступных охотничьих угодий | - | - | - | 1 | 1 | 1 | 1 | - | - | - |
| 229. | Пышминский район | | | | | | | | | | |
| 230. | Пульниковское | - | - | - | 1 | - | 2 | - | - | 4 | 1 |
| 231. | Пышминский заказник | 1 | - | 2 | | - | - | 1 | - | 1 | 3 |

| 1 | 2 | 3 | 4 | 5 | 6 | 7 | 8 | 9 | 10 | 11 | 12 |
|---|---|---|---|---|---|---|---|---|---|---|---|
| 232. | Пышминский участок общедоступных охотничьих угодий | - | - | - | 3 | - | - | - | - | - | - |
| 233. | Четкаринское | - | - | - | 1 | - | - | - | - | - | 1 |
| 234. | Чупинская Дубрава | - | - | - | 2 | - | - | - | - | - | |
| 235. | Ревдинский район | | | | | | | | | | |
| 236. | Вязовское | - | - | - | - | - | - | - | - | 1 | - |
| 237. | Медяки | - | - | - | - | 1 | - | - | - | - | 2 |
| 238. | Охотхозяйство «Ревда» | - | 1 | 1 | - | 1 | - | 1 | 2 | 3 | - |
| 239. | Режевской район | | | | | | | | | | |
| 240. | Костоусовское | 1 | 3 | 1 | 5 | 3 | 8 | 1 | 1 | 2 | - |
| 241. | Крутихинский участок общедоступных охотничьих угодий | - | 1 | - | - | - | 2 | - | - | - | - |
| 242. | Режевское | - | 8 | 1 | 6 | 5 | 21 | 5 | 7 | 2 | 2 |
| 243. | Североуральский район | | | | | | | | | | |
| 244. | Всеволодо-Благодатское | - | - | - | - | 1 | 1 | 2 | 4 | 3 | 1 |
| 245. | Нижнее | - | - | - | - | 1 | 1 | 1 | - | - | - |
| 246. | Крив | - | - | 1 | 1 | 2 | 4 | 3 | 3 | 4 | 3 |
| 247. | Североуральский участок общедоступных охотничьих угодий | - | - | - | - | 3 | 2 | 4 | 1 | 1 | - |
| 248. | Шегультанское | - | - | - | - | 1 | - | 1 | - | - | - |
| 249. | Серовский район | | | | | | | | | | |
| 250. | Ервинское | - | 1 | 1 | 2 | 4 | 4 | 3 | 2 | 3 | 3 |
| 251. | Красноярское | - | - | - | 1 | 1 | 1 | 1 | 1 | 1 | 1 |
| 252. | Лангурский заказник | 1 | - | - | 1 | 2 | 2 | 1 | - | 1 | 1 |
| 253. | Лесной Урал | - | 1 | - | 1 | 2 | 2 | 1 | 2 | 2 | 3 |
| 254. | Морозковское | - | - | 1 | 2 | - | - | - | - | - | - |
| 255. | Озерный | 1 | 2 | 1 | 4 | 7 | 7 | 5 | 3 | 5 | 3 |
| 256. | Серовский участок общедоступных охотничьих угодий | 7 | 20 | 13 | 38 | 62 | 65 | 45 | 36 | 43 | 37 |
| 257. | Сосьвинское | 6 | 1 | 1 | 2 | 3 | 3 | 2 | 7 | 4 | - |
| 258. | Тальминское | - | - | - | 4 | 7 | 7 | 5 | 1 | - | 2 |
| 259. | Слободо-Туринский район | | | | | | | | | | |
| 260. | Ассоциация Вепрь | - | 2 | 1 | 3 | - | - | 1 | - | - | - |
| 261. | Бедбайка | - | 1 | - | 1 | - | - | - | - | - | - |
| 262. | Большой Кучаж | 1 | 1 | - | 1 | - | - | - | - | - | - |
| 263. | Ермак | 1 | - | - | - | 2 | - | 1 | - | 2 | 1 |
| 264. | Красный Яр | 1 | 1 | - | 2 | - | - | - | - | - | - |
| 265. | Ница | 1 | 1 | - | - | - | 2 | - | - | - | - |
| 266. | Слободо-Туринский заказник | - | 1 | - | 1 | - | - | - | - | - | - |

| 1 | 2 | 3 | 4 | 5 | 6 | 7 | 8 | 9 | 10 | 11 | 12 |
|---|---|---|---|---|---|---|---|---|---|---|---|
| 267. | Тегень | - | 2 | 1 | 2 | - | - | 1 | - | - | - |
| 268. | Феникс | - | 1 | - | 2 | - | - | 2 | - | - | - |
| 269. | Сухоложский район | | | | | | | | | | |
| 270. | Ирбитское | - | - | - | - | - | - | 2 | 6 | 4 | 5 |
| 271. | Рефтинское | 1 | - | - | - | - | - | 2 | 1 | - | - |
| 272. | Сухоложское | - | - | - | - | - | - | 2 | - | - | - |
| 273. | Сысертский район | | | | | | | | | | |
| 274. | Космаковское | - | - | 1 | - | 1 | 1 | - | 1 | 1 | - |
| 275. | Новоипатовское | - | - | 1 | - | 1 | - | - | - | - | - |
| 276. | Природный парк «Бажовские места» | - | - | 3 | 4 | 3 | 3 | 5 | 3 | 8 | 4 |
| 277. | Сысертский участок общедоступных охотничьих угодий | 2 | - | 3 | 2 | 2 | - | - | - | - | - |
| 278. | Сысертское | - | 1 | 6 | 2 | - | 3 | 1 | 1 | 2 | 2 |
| 279. | Терсутское | - | - | 3 | 1 | 2 | 2 | - | 1 | - | - |
| 280. | Таборинский район | | | | | | | | | | |
| 281. | Дары природы | - | 2 | - | - | - | - | - | - | - | - |
| 282. | Добринское | - | 2 | 1 | - | 4 | 3 | 5 | 6 | 3 | 2 |
| 283. | Кошня | - | 1 | 1 | 1 | 2 | 1 | 2 | - | - | - |
| 284. | Кулымах | - | 2 | 2 | 2 | 4 | 3 | 5 | - | - | - |
| 285. | Куренево | 2 | 2 | 1 | 2 | 3 | 2 | 4 | - | - | - |
| 286. | Маурт | - | 3 | 2 | 3 | - | 3 | 6 | - | - | - |
| 287. | Новоселовское | - | - | 2 | 2 | 5 | - | - | - | - | - |
| 288. | Озерское | - | 2 | 2 | 2 | 4 | 3 | 5 | - | - | - |
| 289. | Олентур | - | 2 | 1 | 2 | 3 | 2 | - | - | - | - |
| 290. | Охотпост | 1 | 1 | 1 | 1 | 2 | 1 | 2 | - | - | - |
| 291. | Светлое | - | 2 | 2 | 2 | 3 | 2 | 4 | - | - | - |
| 292. | Таборинский заказник | - | - | - | - | 1 | 1 | 1 | - | - | - |
| 293. | Таборинский участок общедоступных охотничьих угодий | 3 | 20 | 13 | 14 | 20 | 23 | 47 | 62 | 23 | 20 |
| 294. | Томское | - | - | 1 | - | - | - | - | - | - | - |
| 295. | Усть-Горное | - | - | - | 1 | - | - | - | - | - | - |
| 296. | Утьянское | - | - | - | 2 | - | - | - | - | - | - |
| 297. | Чонга | 2 | 1 | 1 | 1 | 2 | 2 | 3 | - | - | - |
| 298. | Тавдинский район | | | | | | | | | | |
| 299. | Азанковское | - | - | - | 1 | 2 | - | 1 | 1 | 3 | 2 |
| 300. | Каранино | - | 1 | - | 2 | 2 | - | - | 4 | 3 | 2 |
| 301. | Увальское | - | - | 1 | 2 | 1 | - | 2 | 2 | 3 | 2 |

| 1 | 2 | 3 | 4 | 5 | 6 | 7 | 8 | 9 | 10 | 11 | 12 |
|---|---|---|---|---|---|---|---|---|---|---|---|
| 302. | Тавдинский участок общедоступных охотничьих угодий | - | 4 | 3 | 14 | 12 | 3 | 13 | 2 | 11 | 8 |
| 303. | Тавдинское | - | 2 | 2 | 2 | 3 | 1 | 3 | 1 | 1 | 1 |
| 304. | Тавдинское кооперативно-промысловое хозяйство | 3 | 11 | 9 | - | 3 | 1 | 2 | - | - | - |
| 305. | Талицкий район | | | | | | | | | | |
| 306. | Буткинское | - | - | - | 1 | 4 | 1 | 4 | - | - | - |
| 307. | Елинское | - | - | - | - | 1 | - | 1 | - | - | - |
| 308. | Николаевское | - | - | - | - | - | - | - | - | 1 | - |
| 309. | Поклевское | - | - | - | 1 | 1 | - | 1 | - | - | - |
| 310. | Радиан | 2 | - | - | 1 | 1 | - | 1 | - | - | - |
| 311. | Ретинское | - | - | - | 1 | 1 | - | 1 | - | - | - |
| 312. | Талицкое | - | - | - | 1 | 2 | 1 | 3 | - | - | - |
| 313. | Темновское | - | - | - | - | 1 | - | 1 | 1 | - | 1 |
| 314. | Трехозерное | - | - | - | - | 2 | - | 1 | - | 4 | - |
| 315. | Чистые Пруды | - | - | - | 1 | 1 | - | 1 | - | - | - |
| 316. | Чуклинское | - | - | - | - | 1 | - | 1 | - | - | - |
| 317. | Тугулымский район | | | | | | | | | | |
| 318. | Гуринское | - | 1 | 1 | 1 | 1 | 1 | 1 | - | - | - |
| 319. | Ертарское | - | 2 | 2 | 1 | 1 | 2 | 1 | - | - | - |
| 320. | Заводоуспенское | - | 2 | 2 | 1 | 1 | 2 | 1 | - | - | - |
| 321. | Заимка тихая | - | 1 | 1 | - | - | - | - | - | - | - |
| 322. | Низова | - | 1 | 1 | - | - | - | - | - | 1 | 1 |
| 323. | Тугулымский заказник | - | 1 | 1 | - | 1 | 1 | - | 1 | - | 1 |
| 324. | Туринский район | | | | | | | | | | |
| 325. | Беркут | - | 5 | 3 | 4 | 3 | 2 | 2 | 1 | 1 | 1 |
| 326. | Вепрь | 1 | 3 | 3 | 2 | 2 | 2 | 2 | 1 | 1 | 2 |
| 327. | Давыдовский участок общедоступных охотничьих угодий | 1 | 4 | 2 | 2 | 2 | 1 | 1 | 1 | 1 | 1 |
| 328. | Емельяшевское | 1 | 8 | 4 | 5 | 4 | 4 | 3 | - | - | - |
| 329. | Кумарьинское | - | 4 | 2 | 2 | 2 | 1 | 1 | 1 | 1 | 1 |
| 330. | Пореченское | - | 6 | 4 | 4 | 4 | 2 | 2 | 2 | 2 | 4 |
| 331. | Регион | - | 4 | 2 | 2 | 2 | 1 | 1 | 1 | 1 | 1 |
| 332. | Романовское | 1 | 8 | 4 | 5 | 4 | 3 | 3 | 2 | 2 | 2 |
| 333. | Сарагульское | 3 | 3 | - | 6 | 6 | 4 | 4 | - | 3 | 5 |
| 334. | Таир | 2 | 4 | 2 | 2 | 2 | 1 | 1 | - | 2 | 2 |
| 335. | Тунгус | - | 3 | 2 | 2 | 3 | 2 | 2 | 1 | 1 | 1 |
| 336. | Тундра | 1 | 2 | 1 | 2 | 1 | 1 | 1 | 1 | - | 1 |
| 337. | Тура-Лес | 2 | 3 | 2 | 2 | 3 | 3 | 2 | 2 | 2 | 2 |

| 1 | 2 | 3 | 4 | 5 | 6 | 7 | 8 | 9 | 10 | 11 | 12 |
|---|---|---|---|---|---|---|---|---|---|---|---|
| 338. | Туринский участок общедоступных охотничьих угодий | - | 12 | 7 | 7 | 6 | 4 | 5 | 3 | 3 | 3 |
| 339. | Туринское | 5 | 18 | 2 | 11 | 8 | 8 | 12 | 11 | 10 | 11 |
| 340. | УСВД | 2 | 6 | 4 | 4 | 4 | 3 | 3 | 2 | 2 | 2 |
| 341. | УТК-Кедр | 3 | 9 | 5 | 6 | 6 | 4 | 4 | 1 | 1 | 2 |
| 342. | Шалинский район | | | | | | | | | | |
| 343. | Большой Лип | - | 1 | 1 | 2 | 2 | 1 | 1 | - | 1 | 1 |
| 344. | Вогульские зори | - | 2 | 2 | 6 | 6 | 2 | 4 | 5 | 2 | 3 |
| 345. | Вогульское | 2 | 1 | 1 | 2 | 3 | 1 | 1 | - | - | - |
| 346. | Дикоуткинское | 2 | 1 | - | 2 | 2 | 1 | 1 | - | 1 | 1 |
| 347. | Кедровское | - | - | - | 1 | 1 | - | 1 | - | 1 | - |
| 348. | Кремлевские медведи | 1 | - | - | 2 | 1 | - | 1 | - | 1 | - |
| 349. | Куарское | - | - | 1 | 2 | 1 | - | 1 | - | 1 | - |
| 350. | Малиновая гора | - | - | - | - | - | - | - | - | 1 | - |
| 351. | Мартьяновское | - | - | - | 1 | 1 | - | 1 | - | 1 | 1 |
| 352. | Новатор | - | 1 | 1 | 3 | 3 | 1 | 2 | - | - | - |
| 353. | Платоновское | 1 | 1 | 1 | 2 | 2 | 1 | 1 | 1 | 1 | 1 |
| 354. | Рендер | - | 1 | - | 3 | 2 | - | 1 | 1 | 10 | 4 |
| 355. | Роща | - | - | - | 1 | 1 | - | 1 | - | - | 1 |
| 356. | Сабиковское | - | - | 1 | 3 | 3 | 1 | 2 | 1 | 1 | - |
| 357. | Саргинское | - | - | 1 | 5 | 4 | 1 | 3 | - | 2 | 2 |
| 358. | Светлогорское | 1 | - | - | 1 | 1 | - | 1 | - | 1 | 1 |
| 359. | Тепляковское | - | 1 | 1 | 2 | 2 | 1 | 1 | - | 1 | 1 |
| 360. | Шалинский заказник | - | - | - | - | - | - | - | - | 1 | 6 |
| 361. | Шалинский участок общедоступных охотничьих угодий | 5 | 5 | 1 | 3 | 3 | 1 | 2 | - | - | - |
| 362. | Шамарское | - | 1 | - | 2 | 2 | 1 | 1 | - | 1 | - |

Таблица 66

**Динамика численности лисицы обыкновенной за период 2015–2024 годов в охотничьих угодьях и на иных территориях, являющихся средой обитания охотничьих ресурсов, на территории Свердловской области**

| Номер строки | Наименования районов и входящих в них охотничьих угодий и иных территорий, являющихся средой обитания охотничьих ресурсов | Год | | | | | | | | | |
|---|---|---|---|---|---|---|---|---|---|---|---|
| | | 2015 | 2016 | 2017 | 2018 | 2019 | 2020 | 2021 | 2022 | 2023 | 2024 |
| 1 | 2 | 3 | 4 | 5 | 6 | 7 | 8 | 9 | 10 | 11 | 12 |
| 1. | Алапаевский район | | | | | | | | | | |
| 2. | Алапаевский участок общедоступных охотничьих угодий | 61 | 65 | 50 | 19 | 49 | 49 | 42 | 58 | 44 | 70 |
| 3. | Алапаевское | - | - | - | 2 | 4 | 4 | 4 | - | 1 | 1 |
| 4. | Алапаевское кооперативно-промысловое хозяйство | 65 | 108 | 75 | 13 | 23 | 34 | 38 | 40 | 43 | 22 |
| 5. | Васильевское | 4 | 15 | 9 | 4 | 7 | 8 | 7 | 7 | 7 | 6 |
| 6. | Верхнесинячихинское | 11 | 31 | 19 | 7 | 13 | 16 | 14 | 2 | 3 | 1 |
| 7. | Голубковское | 1 | 6 | 4 | 1 | 3 | 3 | 3 | 1 | 1 | - |
| 8. | Захарьинское | - | - | - | 5 | 11 | 32 | 10 | 10 | 7 | 8 |
| 9. | Зыряновское | 2 | 7 | 5 | 2 | 6 | 8 | - | 8 | 7 | 1 |
| 10. | Иска | 5 | 1 | 3 | 3 | 4 | 5 | 6 | 5 | 6 | 4 |
| 11. | Комаровский участок общедоступных охотничьих угодий | 13 | 15 | 11 | 22 | 37 | 39 | 33 | 39 | 32 | 53 |
| 12. | Костинское | - | 19 | 14 | 6 | 13 | 14 | 12 | 8 | 5 | 3 |
| 13. | Крестьянское фермерское хозяйство Бунькова А.Н. | 5 | 9 | 6 | 2 | 6 | 5 | 5 | 4 | 5 | 5 |
| 14. | Махневское | 12 | 17 | 12 | 5 | 11 | 11 | 20 | 8 | 12 | 9 |
| 15. | Мугайское | - | - | - | 1 | 2 | 2 | 1 | - | - | - |
| 16. | Нейва | - | - | - | - | 11 | 14 | 13 | 14 | 11 | 9 |
| 17. | Октябрьское | 5 | 7 | 4 | - | - | - | - | - | - | - |
| 18. | Островное | 17 | 10 | 6 | 2 | 5 | 5 | 6 | 12 | 15 | 2 |
| 19. | Плантация | 5 | 31 | 19 | 7 | 13 | 16 | 14 | 5 | 6 | 1 |
| 20. | Северка | 2 | 1 | 2 | 2 | 3 | 4 | 3 | 2 | 2 | 5 |
| 21. | Тайга (Сусанское) | 17 | 17 | 11 | 7 | 8 | 10 | 9 | 9 | 12 | 10 |
| 22. | Толмачевское | 43 | 37 | 29 | 11 | 29 | 30 | 25 | 14 | 19 | 4 |
| 23. | Толстовское | - | 5 | 4 | 1 | 3 | 3 | 3 | 1 | 1 | 1 |
| 24. | Юконское | 3 | 7 | 5 | 2 | 3 | 4 | 3 | 1 | 1 | 1 |
| 25. | Янсаевский заказник | 31 | 113 | 74 | 27 | 53 | 65 | 55 | 7 | - | - |
| 26. | Ясашинское | 1 | 7 | 5 | 2 | 3 | 4 | 3 | - | 2 | 3 |

| 1 | 2 | 3 | 4 | 5 | 6 | 7 | 8 | 9 | 10 | 11 | 12 |
|---|---|---|---|---|---|---|---|---|---|---|---|
| 27. | Артемовский район | | | | | | | | | | |
| 28. | Бобровское | 27 | 18 | 35 | 14 | 16 | 5 | 17 | 27 | 27 | 21 |
| 29. | Красногвардейское | 53 | 14 | 24 | 26 | 23 | 16 | 20 | 20 | 34 | 11 |
| 30. | Покровское | 47 | 34 | 28 | 24 | 37 | 31 | 32 | 31 | 41 | 37 |
| 31. | Артинский район | | | | | | | | | | |
| 32. | Волковское | 38 | 36 | 37 | 38 | 28 | 28 | 41 | 134 | 51 | 37 |
| 33. | Журавли | 118 | 63 | 52 | 45 | 37 | 36 | 50 | 20 | 17 | 24 |
| 34. | Манчажское | 9 | 14 | 20 | 18 | 18 | 18 | 25 | 19 | 26 | 24 |
| 35. | Охотхозяйство Артинского лесхоза | 122 | 110 | 65 | 62 | 56 | 11 | 75 | 33 | 57 | 69 |
| 36. | Саламак | 11 | 13 | 13 | 14 | 10 | 53 | 15 | 9 | 5 | 5 |
| 37. | Сосновское | 13 | 15 | 22 | 15 | 19 | 20 | 28 | 21 | 23 | 27 |
| 38. | Асбестовский район | | | | | | | | | | |
| 39. | Асбестовское | 21 | 17 | 18 | 8 | 5 | 11 | 29 | 13 | 27 | 23 |
| 40. | Ачитский район | | | | | | | | | | |
| 41. | Афанасьевское | 70 | 33 | 38 | 34 | 40 | 40 | 28 | 33 | 32 | 26 |
| 42. | Ачитское | 89 | 88 | 90 | 91 | 88 | 83 | 101 | 107 | 22 | 19 |
| 43. | Каргинское | 33 | 21 | 40 | 35 | 29 | 26 | 21 | 19 | 18 | 18 |
| 44. | Ключевское | 0 | 4 | 5 | 5 | 6 | 6 | 4 | 6 | 5 | 4 |
| 45. | Поляковское | 19 | 11 | 14 | 12 | 14 | 15 | 9 | 6 | 6 | 16 |
| 46. | Байкаловский район | | | | | | | | | | |
| 47. | Байкаловский заказник | 11 | 13 | 4 | 7 | 12 | 11 | 8 | 9 | 11 | 11 |
| 48. | Байкаловский участок общедоступных охотничьих угодий | 32 | 25 | 20 | 36 | 33 | 22 | 20 | 18 | 16 | - |
| 49. | Байкаловское | 36 | 44 | 28 | 22 | 40 | 36 | 29 | 15 | 14 | 17 |
| 50. | Еланское | 15 | 30 | 10 | 8 | 28 | 21 | 10 | 5 | 8 | 12 |
| 51. | Занинское | 8 | 22 | 3 | 2 | 20 | 15 | 11 | 5 | 10 | 11 |
| 52. | Краснополянское | - | - | - | - | - | - | - | - | - | 28 |
| 53. | Белоярский район | | | | | | | | | | |
| 54. | Белоярское | 69 | 48 | 65 | 59 | 58 | 22 | 44 | 90 | 72 | 73 |
| 55. | Березовский район | | | | | | | | | | |
| 56. | Березовский участок общедоступных охотничьих угодий | - | 5 | 8 | - | - | 8 | 6 | 32 | 1 | 2 |
| 57. | Березовское | 36 | 30 | 27 | 19 | 15 | 23 | 25 | - | 40 | 64 |
| 58. | Богдановичский район | | | | | | | | | | |
| 59. | Богдановичский заказник им. А.А. Киселева | 21 | 19 | 11 | 19 | 68 | 53 | 32 | 51 | 8 | 14 |
| 60. | Богдановичский участок общедоступных охотничьих угодий | - | 4 | 4 | 6 | 18 | 16 | 9 | 3 | - | - |
| 61. | Богдановичское | 86 | 52 | 54 | 47 | 95 | 105 | 47 | 96 | 56 | 77 |

| 1 | 2 | 3 | 4 | 5 | 6 | 7 | 8 | 9 | 10 | 11 | 12 |
|---|---|---|---|---|---|---|---|---|---|---|---|
| 62. | Полдневое | - | - | - | - | - | - | - | - | - | 3 |
| 63. | Верхнепышминский район | | | | | | | | | | |
| 64. | Верхнепышминское | 24 | 24 | 8 | 16 | 13 | 20 | 16 | 4 | 21 | 25 |
| 65. | Каменные Ключи | - | - | - | - | 3 | 7 | 7 | 7 | 8 | 4 |
| 66. | Верхнесалдинский район | | | | | | | | | | |
| 67. | Акинфеевское | 22 | 13 | 17 | 10 | 15 | 15 | 6 | 4 | - | 1 |
| 68. | Басьяновское | 22 | 15 | 24 | 13 | 23 | 16 | 13 | 4 | 8 | 4 |
| 69. | Верхнесалдинский участок общедоступных охотничьих угодий | - | 1 | 1 | 8 | 1 | 1 | - | 7 | 6 | 6 |
| 70. | Выйский участок общедоступных охотничьих угодий | - | - | - | - | 4 | 5 | 2 | 4 | 3 | 3 |
| 71. | Притагильское охотхозяйство | 39 | 8 | 10 | 6 | 10 | 9 | 4 | 11 | 10 | 7 |
| 72. | Салдинское | 20 | 16 | 28 | 15 | 20 | 16 | 12 | 15 | 16 | 24 |
| 73. | Старатель | 6 | 6 | 5 | 4 | 7 | 9 | 3 | 1 | 1 | 1 |
| 74. | Верхотурский район | | | | | | | | | | |
| 75. | Актайское | 120 | 13 | 13 | 10 | 9 | 10 | 6 | 7 | 7 | 7 |
| 76. | Верхотурский участок общедоступных охотничьих угодий | 27 | 25 | 32 | - | - | - | - | - | - | - |
| 77. | Верхотурский участок общедоступных охотничьих угодий № 1 | - | - | - | 11 | 9 | 9 | 6 | 1 | - | 1 |
| 78. | Верхотурский участок общедоступных охотничьих угодий № 2 | - | - | - | 21 | 17 | 18 | 11 | - | - | 2 |
| 79. | Верхотурское | - | - | - | 14 | 12 | 12 | 7 | 1 | 3 | - |
| 80. | Верхотурский кооппромхоз | 60 | 31 | 35 | 28 | 23 | 25 | 14 | 14 | 13 | 11 |
| 81. | Карелинское | 5 | 21 | 25 | 16 | 13 | 11 | 5 | 12 | 14 | 12 |
| 82. | Кордюково | 37 | 15 | 17 | 14 | 12 | 13 | 7 | - | - | - |
| 83. | Косолманский участок общедоступных охотничьих угодий | 16 | 19 | 26 | - | - | - | - | - | - | - |
| 84. | Отрадново | 9 | 14 | 17 | 13 | 11 | 12 | 7 | 3 | 4 | 4 |
| 85. | Таежник | 4 | 9 | 11 | 8 | 7 | 7 | 4 | 3 | 3 | 2 |
| 86. | Таежный участок общедоступных охотничьих угодий | 2 | 13 | 17 | 14 | 12 | 12 | 7 | 1 | - | 3 |
| 87. | Юрьевское | 1 | 6 | 8 | 6 | 5 | 5 | 3 | - | - | - |
| 88. | Гаринский район | | | | | | | | | | |
| 89. | Гаринский заказник | - | 9 | 9 | 3 | 4 | 3 | 3 | 1 | 2 | 1 |
| 90. | Гаринский участок общедоступных охотничьих угодий | 71 | 319 | 341 | 184 | 394 | 255 | 238 | 291 | 303 | 320 |
| 91. | Зимнее | - | - | - | 5 | 11 | - | - | - | - | - |
| 92. | Камское | - | - | 6 | 8 | 15 | 12 | - | - | - | - |
| 93. | Карагаевское | - | - | 8 | 8 | 18 | 13 | 11 | 7 | 6 | - |
| 94. | Ликинское | - | - | - | 8 | 14 | 12 | 11 | - | 1 | 1 |

| 1 | 2 | 3 | 4 | 5 | 6 | 7 | 8 | 9 | 10 | 11 | 12 |
|---|---|---|---|---|---|---|---|---|---|---|---|
| 95. | Лозьвинское | 5 | 6 | 9 | - | - | - | - | - | - | - |
| 96. | Нихворовское | - | - | - | 5 | 9 | 8 | 7 | 2 | 4 | 2 |
| 97. | Новый Вагиль | 2 | 5 | 9 | 8 | 28 | 11 | 10 | 1 | 2 | 1 |
| 98. | Пантелеевское | - | - | - | - | - | 5 | 5 | - | 3 | 2 |
| 99. | Пелымский заказник | - | 3 | 4 | 5 | 10 | 6 | 6 | - | 7 | 6 |
| 100. | Синдейское | 1 | 2 | 4 | 4 | 14 | 6 | 5 | 1 | 2 | - |
| 101. | Старый Вагиль | - | 8 | 11 | 11 | - | 18 | 16 | 12 | 7 | 7 |
| 102. | Таежное | 3 | 21 | 23 | - | - | - | - | - | - | - |
| 103. | Толкорп | 4 | 4 | 3 | 2 | 16 | 16 | 15 | 4 | 1 | 8 |
| 104. | Тондольское | - | - | 8 | 11 | 20 | 17 | 15 | 3 | 4 | 4 |
| 105. | Троицкое | - | - | 5 | 7 | 12 | 10 | 9 | 5 | 8 | 8 |
| 106. | Федотовское | - | 3 | 4 | 5 | 9 | 8 | 7 | 3 | 3 | 4 |
| 107. | Шабуровское | - | - | - | 6 | 17 | - | - | - | - | - |
| 108. | Екатеринбургский район | | | | | | | | | | |
| 109. | Исетский участок общедоступных охотничьих угодий | 42 | 51 | 63 | 52 | 80 | 73 | 76 | 86 | 34 | 62 |
| 110. | Малоистокское | 1 | 9 | 3 | 2 | 1 | 1 | 1 | 1 | 1 | 4 |
| 111. | Ивдельский район | | | | | | | | | | |
| 112. | Вижайское | - | 6 | 5 | - | 2 | 5 | 6 | - | - | - |
| 113. | Ивдельский участок общедоступных охотничьих угодий | 117 | 135 | 104 | 53 | 36 | 206 | 235 | 138 | 123 | 134 |
| 114. | Массава | - | 16 | - | - | - | - | - | - | - | - |
| 115. | Оусское | - | - | 3 | 1 | 2 | - | - | - | - | - |
| 116. | Тохта | - | 5 | - | - | - | - | - | - | - | - |
| 117. | Тошемский заказник | - | - | - | - | - | - | - | - | 14 | 11 |
| 118. | Ирбитский район | | | | | | | | | | |
| 119. | Горкинское | 10 | 16 | 10 | 11 | 12 | 19 | 21 | 15 | 14 | 12 |
| 120. | Зайковское | 12 | 16 | 13 | 11 | 11 | 17 | 17 | 14 | 26 | 16 |
| 121. | Знаменское | 30 | 27 | 17 | 20 | 21 | 33 | 36 | 17 | 14 | 16 |
| 122. | Ирбитский заказник | 29 | 28 | 20 | 18 | 21 | 30 | 32 | 29 | 28 | 24 |
| 123. | Ирбитский участок общедоступных охотничьих угодий | - | 4 | 2 | 3 | 3 | 5 | 5 | 5 | 6 | 6 |
| 124. | Косаревское | 16 | 18 | 13 | 12 | 15 | 20 | 20 | 19 | 21 | 17 |
| 125. | Мурзинское | 24 | 22 | 16 | 15 | 18 | 24 | 26 | 26 | 30 | 28 |
| 126. | Ницинское | 18 | 20 | 13 | 14 | 14 | 23 | 26 | 30 | 29 | 23 |
| 127. | Харловское | 30 | 32 | 23 | 15 | 25 | 17 | 17 | 23 | 29 | 26 |
| 128. | Шмаковский участок общедоступных охотничьих угодий | 2 | 5 | 3 | 3 | 3 | 5 | 5 | 1 | 5 | 5 |
| 129. | Каменский район | | | | | | | | | | |
| 130. | Колчеданское | 10 | 50 | 15 | 13 | 11 | 12 | 13 | 14 | 10 | 12 |
| 131. | Лебяжское | 43 | 58 | 39 | 51 | 48 | 44 | 57 | 59 | 33 | 20 |

| 1 | 2 | 3 | 4 | 5 | 6 | 7 | 8 | 9 | 10 | 11 | 12 |
|---|---|---|---|---|---|---|---|---|---|---|---|
| 132. | Маминское | 16 | 47 | 28 | 39 | 33 | 25 | 16 | 22 | 12 | 9 |
| 133. | Рыбниковское | 143 | 105 | 140 | 94 | 96 | 65 | 83 | 84 | 95 | 65 |
| 134. | Камышловский район | | | | | | | | | | |
| 135. | Боровское | 61 | 88 | 87 | 78 | 87 | 71 | 77 | 134 | 71 | 51 |
| 136. | Калиновское | 33 | 80 | 75 | 66 | 71 | 55 | 61 | 18 | 25 | 33 |
| 137. | Камышловский заказник | 49 | 80 | 25 | 72 | 77 | 64 | 69 | 37 | 51 | 41 |
| 138. | Камышловский участок общедоступных охотничьих угодий | - | 10 | 9 | 9 | 2 | 8 | 9 | - | - | - |
| 139. | Камышловское | 43 | 83 | 83 | 74 | 84 | 49 | 56 | 94 | 61 | 61 |
| 140. | Квашнинское | 47 | 74 | 74 | 66 | 74 | 57 | 62 | 93 | 60 | 46 |
| 141. | Порошинское | 4 | 47 | 48 | 42 | 44 | 35 | 42 | 17 | 10 | 20 |
| 142. | Юрмычский заказник им. А.В. Григорьева | 4 | 35 | 4 | 32 | 33 | 25 | 28 | 3 | 1 | 4 |
| 143. | Карпинский район | | | | | | | | | | |
| 144. | Вагранское | - | - | 3 | 12 | 14 | 18 | 17 | 3 | 5 | 3 |
| 145. | Карпинский участок общедоступных охотничьих угодий | 62 | 57 | 77 | 77 | 72 | 119 | 122 | 87 | 131 | 43 |
| 146. | Карпинское | - | 7 | 10 | 10 | 6 | - | - | - | - | - |
| 147. | Кытлымское | - | 1 | 12 | 10 | 11 | 15 | 14 | 1 | 10 | 4 |
| 148. | Ольвинское | - | 4 | 8 | 7 | 8 | 10 | 10 | 6 | 8 | 2 |
| 149. | Пожвинское | 11 | 6 | - | 1 | 1 | - | - | - | - | - |
| 150. | Усть-Тылайское | - | 9 | 9 | 18 | 5 | 16 | 15 | 19 | 8 | 12 |
| 151. | Качканарский район | | | | | | | | | | |
| 152. | Качканарское | 25 | 35 | 15 | 30 | 42 | 47 | 28 | 59 | 27 | 49 |
| 153. | Кировградский район | | | | | | | | | | |
| 154. | Кировградское | 52 | 33 | 33 | 35 | 27 | 30 | 35 | 39 | 77 | 82 |
| 155. | Краснотурьинский район | | | | | | | | | | |
| 156. | Краснотурьинский участок общедоступных охотничьих угодий | 23 | 23 | 21 | 25 | 32 | 33 | 31 | 29 | 65 | 30 |
| 157. | Шиханское | - | - | 4 | 3 | 2 | 11 | 6 | 5 | 2 | 3 |
| 158. | Красноуральский район | | | | | | | | | | |
| 159. | Айва-Приз | 14 | 14 | 15 | 11 | 10 | 7 | 5 | 2 | 3 | 6 |
| 160. | Актив | - | 7 | - | - | - | - | - | - | - | - |
| 161. | Красноуральский участок общедоступных охотничьих угодий | 34 | 24 | 24 | 18 | 16 | 14 | 10 | 13 | 8 | 6 |
| 162. | Красноуральское | - | - | 7 | 5 | 4 | 3 | 2 | 2 | 4 | 4 |
| 163. | Ясьва | 4 | 5 | 5 | 4 | 3 | 2 | 2 | - | - | - |
| 164. | Красноуфимский район | | | | | | | | | | |
| 165. | Иргинское | 47 | 25 | 66 | 28 | 25 | 22 | 21 | 28 | 30 | 24 |
| 166. | Красноуфимский участок общедоступных охотничьих | - | 104 | 80 | 70 | 55 | 48 | 46 | 56 | 63 | 33 |

| 1 | 2 | 3 | 4 | 5 | 6 | 7 | 8 | 9 | 10 | 11 | 12 |
|---|---|---|---|---|---|---|---|---|---|---|---|
| | угодий | | | | | | | | | | |
| 167. | Красноуфимское | - | - | - | - | - | - | - | - | - | 4 |
| 168. | Лебяжье | 3 | 14 | 16 | 16 | 14 | 11 | 11 | 5 | 3 | 2 |
| 169. | Простор | - | - | - | 13 | 13 | 12 | 10 | - | - | - |
| 170. | Раздолье | 50 | 29 | 36 | 35 | 27 | 22 | 23 | 16 | 11 | 10 |
| 171. | Сажинское | 32 | - | - | 42 | 33 | 28 | 28 | 30 | 34 | 12 |
| 172. | Саранинское | 12 | 22 | 51 | 22 | 22 | 20 | 17 | 13 | 17 | 29 |
| 173. | Уфимское | 22 | 29 | 32 | 35 | 2 | 23 | 26 | 13 | 11 | 16 |
| 174. | Кушвинский район | | | | | | | | | | |
| 175. | Баранчинский участок общедоступных охотничьих угодий | 3 | - | - | - | - | 6 | - | - | 3 | 1 |
| 176. | Баранчинское | 2 | - | - | - | - | 4 | - | 2 | 3 | 7 |
| 177. | Гороблагодатское | 2 | 5 | 4 | 3 | 3 | 2 | - | - | - | 1 |
| 178. | Кушвинский участок общедоступных охотничьих угодий | - | 22 | 16 | 8 | 7 | - | - | - | - | - |
| 179. | Кушвинское кооперативно-промысловое хозяйство | 20 | 22 | 17 | 19 | 13 | 11 | - | 6 | 7 | 8 |
| 180. | Синегорье | - | - | - | 6 | 5 | - | - | - | - | - |
| 181. | Невьянский район | | | | | | | | | | |
| 182. | Аятское | 15 | 14 | 26 | 24 | 12 | 12 | 9 | 4 | 5 | 5 |
| 183. | Верх-Нейвинское | 22 | 23 | 43 | 40 | 20 | 22 | 15 | 35 | 18 | 3 |
| 184. | Невьянское | 42 | 28 | 55 | 53 | 27 | 31 | 18 | 49 | 27 | 20 |
| 185. | Таватуйское | 17 | 13 | 23 | 16 | 8 | 7 | 8 | 25 | 13 | 21 |
| 186. | Нижнесергинский район | | | | | | | | | | |
| 187. | Андреевское | 8 | 8 | 13 | 11 | 11 | 9 | 9 | 11 | 8 | 13 |
| 188. | Атигский участок общедоступных охотничьих угодий | 27 | 14 | 18 | 19 | 20 | 16 | 16 | 13 | 7 | 19 |
| 189. | Бардым | 4 | 4 | 6 | 4 | 5 | 4 | 4 | 6 | 7 | 6 |
| 190. | Белый соболь | - | 8 | 13 | 10 | 10 | 10 | 10 | 4 | 2 | 2 |
| 191. | Бисертский участок общедоступных охотничьих угодий | - | 2 | 3 | 3 | 3 | 3 | 2 | - | 6 | - |
| 192. | Бисертское | 26 | 10 | 14 | 13 | 13 | 11 | 10 | 12 | 8 | 11 |
| 193. | Бурый медведь | 11 | 10 | 18 | 15 | 16 | 14 | 13 | 11 | 6 | 3 |
| 194. | Верхнесергинский участок общедоступных охотничьих угодий | 5 | 12 | 17 | 15 | 16 | 14 | 13 | 14 | 18 | 22 |
| 195. | Жасмин | 10 | 5 | 9 | 10 | 11 | 11 | 11 | 12 | 16 | 8 |
| 196. | Киргишанское | 2 | 8 | 13 | 10 | 11 | 9 | 9 | 10 | 11 | 9 |
| 197. | Кленовское | 23 | 15 | 25 | 19 | 19 | 17 | 17 | 22 | 16 | 23 |
| 198. | Михайловское | 14 | 16 | 23 | 20 | 22 | 19 | 18 | 30 | 31 | 30 |
| 199. | Накоряковское | 7 | 12 | 14 | 17 | 17 | 14 | 13 | 7 | 7 | 2 |
| 200. | Нижнесергинское | 6 | 10 | 16 | 12 | 13 | 11 | 11 | 6 | 2 | 9 |

| 1 | 2 | 3 | 4 | 5 | 6 | 7 | 8 | 9 | 10 | 11 | 12 |
|---|---|---|---|---|---|---|---|---|---|---|---|
| 201. | Первомайское | - | 3 | 5 | 4 | 4 | 4 | 4 | - | 4 | - |
| 202. | Савинское | - | - | 3 | 2 | 3 | - | 1 | 2 | - | 1 |
| 203. | Сергинский заказник | 3 | 9 | 16 | 11 | 11 | 6 | 6 | - | 4 | 5 |
| 204. | Сергинское | - | 3 | 6 | 4 | 4 | 4 | 4 | 1 | 1 | 2 |
| 205. | Сосновый бор | 1 | 5 | 8 | 6 | 6 | 7 | 6 | 2 | 2 | 1 |
| 206. | Ураллес | - | 6 | 10 | 7 | 7 | 6 | 6 | - | - | - |
| 207. | Шунут | 5 | 6 | 6 | 13 | 9 | 9 | 6 | 7 | 5 | 6 |
| 208. | Нижнетуринский район | | | | | | | | | | |
| 209. | Исовское | 101 | 56 | 56 | 150 | 46 | 56 | 75 | 66 | 51 | 18 |
| 210. | Нижнетуринское | 46 | 28 | - | 20 | 20 | 24 | 15 | 9 | 13 | 6 |
| 211. | Новолялинский район | | | | | | | | | | |
| 212. | Кушпайское | - | - | - | - | 7 | 7 | 12 | 6 | 7 | 5 |
| 213. | Латанское | - | - | 19 | 8 | 10 | 9 | 17 | 11 | 14 | 15 |
| 214. | Лобвинское | 8 | - | - | - | - | - | - | - | - | - |
| 215. | Лялинское | 10 | 6 | 4 | 4 | 4 | 5 | 10 | 2 | 5 | 5 |
| 216. | Новолялинский участок общедоступных охотничьих угодий | 94 | 93 | 63 | 47 | 64 | 57 | 112 | 77 | 64 | 36 |
| 217. | Новолялинское | 7 | 7 | 5 | 4 | 7 | 6 | 11 | 12 | 20 | 5 |
| 218. | Нясьминское | - | - | 5 | 7 | 8 | 7 | 13 | 7 | 8 | 44 |
| 219. | Поздняковское | - | - | - | 5 | 6 | 5 | 10 | 5 | 5 | 8 |
| 220. | Полуденное | - | - | 27 | 6 | 10 | 8 | - | - | - | - |
| 221. | Пелымский район | | | | | | | | | | |
| 222. | Пелымский участок общедоступных охотничьих угодий | 23 | 23 | 33 | 26 | 24 | 53 | 46 | 53 | 66 | 59 |
| 223. | Пелымское | - | 4 | 5 | 5 | 5 | - | - | - | - | - |
| 224. | Талымское | - | - | - | 5 | 5 | 9 | 8 | - | 10 | 3 |
| 225. | Первоуральский район | | | | | | | | | | |
| 226. | Волчихинское | 6 | 7 | 11 | 7 | 6 | 21 | 29 | 37 | 42 | 52 |
| 227. | Динасовское | 38 | 47 | 71 | 48 | 41 | 141 | 196 | 160 | 133 | 145 |
| 228. | Корона Урала | - | 3 | 4 | 2 | 2 | 5 | 7 | 13 | 6 | 6 |
| 229. | Починковское | 2 | 7 | 23 | 8 | 7 | 23 | 32 | 74 | 69 | 61 |
| 230. | Северское учебно-опытное хозяйство<br>ИП Деменьшина МП | 24 | 23 | 18 | 10 | 9 | 30 | 42 | 5 | 5 | 7 |
| 231. | Полевской район | | | | | | | | | | |
| 232. | Кенчурское | 4 | 8 | 10 | 10 | 12 | 8 | 10 | 9 | 4 | 3 |
| 233. | Полевское | 6 | 7 | 9 | 8 | 11 | 6 | 8 | 11 | 7 | 3 |
| 234. | Северское | 6 | 6 | 9 | 7 | 10 | 7 | 6 | 2 | - | - |
| 235. | Пригородный район | | | | | | | | | | |
| 236. | Верхняя Сосновка | - | 1 | 10 | - | - | - | - | 7 | - | - |

| 1 | 2 | 3 | 4 | 5 | 6 | 7 | 8 | 9 | 10 | 11 | 12 |
|---|---|---|---|---|---|---|---|---|---|---|---|
| 237. | Демидовское | 1 | 1 | 1 | 1 | 1 | - | - | - | - | - |
| 238. | Кайгородское | 7 | 21 | 17 | 24 | 15 | 17 | 11 | 12 | 16 | 14 |
| 239. | Нижнетагильское | 42 | 30 | 14 | 14 | 18 | 8 | 8 | 6 | 4 | 8 |
| 240. | Нижняя Сосновка | - | 1 | - | - | - | - | - | 7 | 6 | - |
| 241. | Новоасбестовское | 23 | 98 | 75 | 110 | 54 | 50 | 48 | 37 | 26 | 28 |
| 242. | Охотник | 2 | 6 | 8 | 8 | 5 | 4 | 4 | 2 | 2 | 2 |
| 243. | Паньшино | 3 | 9 | 19 | 19 | 19 | 17 | 11 | 7 | 8 | 8 |
| 244. | Полоз | 5 | 9 | 13 | 12 | 8 | 7 | 6 | 5 | 4 | 4 |
| 245. | Природный парк «Река Чусовая» (Висимский участок) | - | 2 | - | - | - | - | 1 | 5 | - | 19 |
| 246. | Природный парк «Река Чусовая» (Чусовский участок) | 21 | 15 | - | - | - | - | - | - | - | 3 |
| 247. | Серебрянское | 19 | 11 | 14 | 19 | 34 | 27 | 24 | 14 | 22 | 16 |
| 248. | Тагильский участок общедоступных охотничьих угодий | - | 34 | 19 | 36 | 19 | 14 | 15 | 13 | 2 | 3 |
| 249. | Харенское | 12 | 17 | 24 | 22 | 15 | 13 | 11 | 26 | 26 | 16 |
| 250. | Черноисточинское | 31 | 29 | 18 | 37 | 24 | 20 | 17 | 22 | 9 | 12 |
| 251. | Шиловский участок общедоступных охотничьих угодий | 20 | 9 | 7 | 11 | 6 | 5 | 5 | 2 | 1 | 1 |
| 252. | Пышминский район | | | | | | | | | | |
| 253. | Пульниковское | 18 | 17 | 16 | 5 | 5 | 6 | 11 | 6 | 10 | 4 |
| 254. | Пышминский заказник | 30 | 36 | 10 | 28 | 28 | 27 | 35 | 19 | 10 | 27 |
| 255. | Пышминский участок общедоступных охотничьих угодий | 16 | 26 | 18 | 20 | 25 | 27 | 30 | 34 | 22 | 12 |
| 256. | Четкаринское | 15 | 25 | 19 | 19 | 22 | 22 | 26 | 26 | 22 | 27 |
| 257. | Чупинская Дубрава | 25 | 16 | 11 | 12 | 15 | 11 | 15 | 17 | 24 | 15 |
| 258. | Ревдинский район | | | | | | | | | | |
| 259. | Вязовское | 9 | 65 | 7 | 7 | 7 | 7 | 15 | 14 | 43 | - |
| 260. | Медяки | 7 | 49 | 9 | 15 | 10 | 10 | 6 | 7 | 9 | 15 |
| 261. | Охотхозяйство «Ревда» | 20 | 123 | 29 | 44 | 34 | 36 | 21 | 42 | 84 | - |
| 262. | Режевской район | | | | | | | | | | |
| 263. | Костоусовское | - | 8 | 9 | 9 | 5 | 10 | 3 | 5 | 9 | 3 |
| 264. | Крутихинский участок общедоступных охотничьих угодий | - | 2 | 1 | 2 | 1 | 2 | 1 | - | 6 | 6 |
| 265. | Режевское | 70 | 45 | 33 | 58 | 32 | 45 | 14 | 22 | 24 | 25 |
| 266. | Североуральский район | | | | | | | | | | |
| 267. | Всеволодо-Благодатское | - | - | 18 | 17 | 18 | 20 | 34 | 30 | 43 | 12 |
| 268. | Крив | - | 1 | 1 | 1 | 1 | 4 | 5 | 4 | 9 | 9 |
| 269. | Нижнее | 7 | 9 | 12 | 11 | 11 | 12 | 22 | 15 | 15 | 11 |
| 270. | Североуральский участок общедоступных охотничьих угодий | 54 | 54 | 46 | 54 | 35 | 48 | 77 | 60 | 85 | 9 |
| 271. | Шегультанское | - | - | - | - | 9 | 10 | 18 | - | - | - |

| 1 | 2 | 3 | 4 | 5 | 6 | 7 | 8 | 9 | 10 | 11 | 12 |
|---|---|---|---|---|---|---|---|---|---|---|---|
| 272. | Серовский район | | | | | | | | | | |
| 273. | Ервинское | 2 | 4 | 9 | 6 | 11 | 11 | 10 | 9 | 9 | 9 |
| 274. | Коптяковское | 2 | 2 | 4 | - | - | - | - | - | - | - |
| 275. | Красноярское | - | - | 3 | 2 | 4 | 4 | 4 | 1 | 2 | 2 |
| 276. | Лангурский заказник | - | 2 | 4 | 3 | 5 | 5 | 5 | - | 2 | 2 |
| 277. | Лесной Урал | 15 | 2 | 5 | 3 | 6 | 6 | 6 | 8 | 9 | 9 |
| 278. | Морозковское | - | - | 7 | 4 | - | - | - | - | - | - |
| 279. | Озерный | 3 | 8 | 17 | 11 | 20 | 21 | 19 | 8 | 9 | 9 |
| 280. | Серовский участок общедоступных охотничьих угодий | 80 | 86 | 169 | 98 | 186 | 198 | 172 | 243 | 251 | 257 |
| 281. | Сосьвинское | 8 | 4 | 8 | 5 | 9 | 10 | 8 | 13 | 8 | 9 |
| 282. | Тальминское | - | - | - | 11 | 20 | 21 | 18 | 1 | 4 | 3 |
| 283. | Слободо-Туринский район | | | | | | | | | | |
| 284. | Ассоциация Вепрь | 9 | - | 12 | 11 | 8 | 10 | 9 | 16 | 19 | 21 |
| 285. | Бедбайка | 8 | 4 | 3 | 4 | 1 | 3 | 3 | 2 | 2 | 3 |
| 286. | Большой Кучаж | 4 | 3 | 3 | 3 | 1 | 2 | 2 | 1 | 5 | 4 |
| 287. | Ермак | 4 | 4 | 9 | 9 | 5 | 7 | 8 | 7 | 8 | 8 |
| 288. | Краснослободское | - | - | - | - | - | - | - | - | - | 8 |
| 289. | Красный Яр | 5 | 4 | 2 | 3 | 2 | 2 | 2 | 4 | 4 | 4 |
| 290. | Ница | 6 | 9 | 4 | 2 | 3 | 8 | 6 | 7 | 8 | 10 |
| 291. | Слободо-Туринский заказник | 4 | 8 | 6 | 6 | 4 | 5 | 4 | - | - | 3 |
| 292. | Слободотуринский участок общедоступных охотничьих угодий | 8 | 9 | 8 | 7 | 6 | 6 | 6 | 13 | 9 | - |
| 293. | Тегень | 9 | 11 | 9 | 8 | 6 | 7 | 7 | 8 | 13 | 11 |
| 294. | Феникс | 4 | 21 | 17 | 15 | 13 | 14 | 13 | 5 | 4 | 8 |
| 295. | Сухоложский район | | | | | | | | | | |
| 296. | Ирбитское | 8 | 25 | 32 | 47 | 32 | 33 | 38 | 18 | 23 | 17 |
| 297. | Рефтинское | 44 | 34 | 54 | 67 | 32 | 45 | 47 | 53 | 34 | 37 |
| 298. | Сухоложский участок общедоступных охотничьих угодий | - | 2 | - | 4 | 2 | 2 | 2 | - | - | 13 |
| 299. | Сухоложское | 59 | 29 | 49 | 55 | 36 | 37 | 38 | 35 | 25 | 22 |
| 300. | Сысертский район | | | | | | | | | | |
| 301. | Космаковское | 14 | 6 | 5 | 3 | 2 | 5 | 4 | 4 | 4 | 2 |
| 302. | Новоипатовское | 13 | 16 | 15 | 8 | 14 | 17 | 12 | 6 | 6 | 2 |
| 303. | Природный парк «Бажовские места» | 1 | 1 | 1 | 1 | 5 | - | - | 1 | 1 | 1 |
| 304. | Сысертский участок общедоступных охотничьих угодий | 1 | 12 | 9 | 2 | 3 | - | - | - | - | - |
| 305. | Сысертское | 60 | 45 | 39 | 24 | 19 | 18 | 31 | 37 | 26 | 15 |
| 306. | Терсутское | 19 | 21 | 18 | 11 | 12 | 19 | 16 | 15 | 7 | 12 |
| 307. | Таборинский район | | | | | | | | | | |

| 1 | 2 | 3 | 4 | 5 | 6 | 7 | 8 | 9 | 10 | 11 | 12 |
|---|---|---|---|---|---|---|---|---|---|---|---|
| 308. | Дары природы | - | 7 | - | - | - | - | - | - | - | - |
| 309. | Добринское | - | 10 | 10 | - | 10 | 14 | 5 | - | 16 | 11 |
| 310. | Кошня | 1 | 5 | 5 | 5 | 4 | 7 | 3 | 5 | 2 | 2 |
| 311. | Кулымах | 1 | 8 | 8 | 9 | 8 | 11 | 4 | 17 | 11 | 2 |
| 312. | Куренево | 9 | 9 | 8 | 10 | 7 | 12 | 4 | 9 | 7 | 6 |
| 313. | Маурт | 3 | 10 | 10 | 12 | - | 14 | 5 | - | - | - |
| 314. | Новоселовское | - | - | 9 | 11 | 12 | - | - | - | - | - |
| 315. | Озерское | 9 | 13 | 13 | 13 | 9 | 19 | 7 | 24 | 13 | 5 |
| 316. | Олентур | - | 6 | 6 | 8 | 7 | 9 | - | - | - | - |
| 317. | Охотпост | 6 | 6 | 6 | 6 | 4 | 9 | 3 | 2 | 2 | 5 |
| 318. | Светлое | 2 | 7 | 8 | 9 | 8 | 10 | 3 | 12 | 8 | 3 |
| 319. | Таборинский заказник | - | 1 | 1 | 2 | 2 | 2 | 1 | - | - | - |
| 320. | Таборинский участок общедоступных охотничьих угодий | 109 | 91 | 84 | 70 | 61 | 141 | 50 | 373 | 168 | 78 |
| 321. | Томское | - | - | 7 | - | - | - | - | - | - | - |
| 322. | Утьянское | - | - | - | 7 | - | - | - | - | - | - |
| 323. | Усть-Горное | - | - | - | 5 | - | - | - | - | - | - |
| 324. | Чонга | - | 4 | 4 | 6 | 5 | 6 | 2 | 4 | 3 | 2 |
| 325. | Тавдинский район | | | | | | | | | | |
| 326. | Азанковское | - | - | - | 12 | 21 | - | 21 | 7 | 11 | 4 |
| 327. | Карабашевский участок общедоступных охотничьих угодий | - | 4 | - | - | - | - | - | - | - | - |
| 328. | Каранино | 6 | 20 | - | 26 | 24 | 11 | 10 | 20 | 19 | 7 |
| 329. | Тавдинский участок общедоступных охотничьих угодий | - | 63 | 51 | 169 | 200 | 136 | 221 | 168 | 89 | 64 |
| 330. | Тавдинское | 90 | 36 | 34 | 24 | 50 | 26 | 42 | 57 | 43 | 23 |
| 331. | Тавдинское кооперативно-промысловое хозяйство | 63 | 157 | 138 | - | 45 | 25 | 42 | 26 | 26 | 32 |
| 332. | Увальское | - | - | 15 | 25 | 17 | 12 | 17 | 8 | 14 | 13 |
| 333. | Талицкий район | | | | | | | | | | |
| 334. | Буткинское | 57 | 40 | 46 | 56 | 90 | 77 | 53 | 39 | 40 | 50 |
| 335. | Восточное | 8 | 10 | 12 | 14 | 23 | 31 | 19 | 11 | 8 | 9 |
| 336. | Елинское | 1 | 4 | 6 | 8 | 9 | 16 | 12 | 1 | 1 | 5 |
| 337. | Николаевское | 9 | - | - | 7 | 12 | 16 | 9 | 3 | 4 | 6 |
| 338. | Поклевское | 4 | 5 | 7 | 9 | 11 | 15 | 12 | 17 | 18 | 5 |
| 339. | Радиан | 9 | 5 | 7 | 11 | 11 | 15 | 13 | 1 | 4 | 4 |
| 340. | Ретинское | 25 | 12 | 14 | 18 | 26 | 29 | 20 | 36 | 52 | 55 |
| 341. | Талицкий участок общедоступных охотничьих угодий № 1 | - | 7 | 21 | 2 | 4 | 5 | 3 | 5 | - | - |
| 342. | Талицкое | 26 | 18 | 22 | 30 | 39 | 36 | 31 | 34 | 15 | 6 |

| 1 | 2 | 3 | 4 | 5 | 6 | 7 | 8 | 9 | 10 | 11 | 12 |
|---|---|---|---|---|---|---|---|---|---|---|---|
| 343. | Темновское | 4 | 10 | 11 | 14 | 22 | 30 | 19 | 6 | 5 | 7 |
| 344. | Трехозерное | 18 | 20 | 22 | 9 | 30 | 40 | 27 | 4 | 5 | 15 |
| 345. | Чистые Пруды | - | 11 | - | 17 | 25 | 34 | 22 | 5 | 18 | 3 |
| 346. | Чуклинское | 3 | 5 | 6 | 9 | 11 | 15 | 11 | 7 | 6 | 4 |
| 347. | Тугулымский район | | | | | | | | | | |
| 348. | Галашовское | 11 | 5 | - | - | - | 2 | - | - | - | 1 |
| 349. | Гуринское | 9 | 10 | 5 | 6 | 9 | 8 | 9 | 7 | - | - |
| 350. | Дубрава | - | 4 | 3 | 2 | 4 | 2 | 2 | - | 19 | 1 |
| 351. | Ертарское | 20 | 16 | 8 | 10 | 14 | 12 | 11 | 3 | - | - |
| 352. | Заводоуспенское | 6 | 13 | 5 | 8 | 11 | 10 | 8 | 1 | 2 | - |
| 353. | Заимка тихая | 6 | 6 | 3 | 7 | 5 | 5 | 5 | 7 | 10 | 10 |
| 354. | Низова | 5 | 7 | 4 | 4 | 6 | 4 | 3 | 4 | 5 | 3 |
| 355. | Тугулымский заказник | 13 | 6 | 3 | 4 | 5 | 4 | 3 | 10 | 4 | 3 |
| 356. | Тугулымское | 14 | 11 | 6 | 6 | 8 | 4 | 4 | 3 | 1 | 1 |
| 357. | Шумовое | 1 | 4 | 2 | 2 | 2 | 2 | 2 | - | - | - |
| 358. | Туринский район | | | | | | | | | | |
| 359. | Беркут | 11 | 13 | 11 | 12 | 7 | 5 | 6 | - | - | - |
| 360. | Вепрь | 11 | 16 | 12 | 14 | 10 | 9 | 9 | 8 | 8 | 4 |
| 361. | Давыдовский участок общедоступных охотничьих угодий | 7 | 8 | 5 | 7 | 5 | 3 | 4 | 4 | 1 | 1 |
| 362. | Емельяшевское | 4 | 16 | 11 | 13 | 10 | 6 | 7 | 3 | 1 | 2 |
| 363. | Кумарьинское | 6 | 8 | 5 | 7 | 5 | 3 | 4 | 4 | 3 | 1 |
| 364. | Пореченское | 3 | 14 | 11 | 12 | 9 | 10 | 8 | 3 | 4 | 1 |
| 365. | Регион | - | 11 | 7 | 9 | 7 | 5 | 6 | 1 | 3 | 3 |
| 366. | Романовское | - | 16 | 11 | 14 | 11 | 7 | 7 | 2 | 2 | 1 |
| 367. | Сарагульское | 1 | 4 | - | 18 | 13 | 9 | 10 | 4 | 10 | 11 |
| 368. | Таир | 2 | 8 | 4 | 6 | 5 | 3 | 4 | 3 | 1 | 2 |
| 369. | Тунгус | 5 | 6 | 7 | 6 | 4 | 2 | 2 | 3 | 3 | 1 |
| 370. | Тундра | 3 | 5 | 4 | 4 | 3 | 2 | 2 | 1 | - | - |
| 371. | Тура-Лес | 2 | 7 | 7 | 6 | 4 | 5 | 6 | 6 | 2 | 1 |
| 372. | Туринский участок общедоступных охотничьих угодий | 12 | - | 24 | 32 | 24 | 19 | 19 | 16 | 7 | 12 |
| 373. | Туринское | 117 | 137 | 133 | 121 | 133 | 85 | 79 | 283 | 261 | 197 |
| 374. | УСВД | 14 | 20 | 15 | 18 | 13 | 11 | 10 | 8 | 4 | 4 |
| 375. | УТК-Кедр | 6 | 21 | 16 | 18 | 13 | 7 | 8 | - | - | - |
| 376. | Шалинский район | | | | | | | | | | |
| 377. | Большой Лип | 5 | - | 6 | 8 | 5 | 7 | 8 | 9 | 10 | 10 |
| 378. | Вогульские зори | 9 | 48 | 17 | 21 | 15 | 19 | 23 | 6 | 13 | 10 |
| 379. | Вогульское | - | 19 | 7 | 8 | 6 | 7 | 9 | 11 | 9 | 10 |

| 1 | 2 | 3 | 4 | 5 | 6 | 7 | 8 | 9 | 10 | 11 | 12 |
|---|---|---|---|---|---|---|---|---|---|---|---|
| 380. | Дикоуткинское | - | 9 | 4 | 5 | 4 | 5 | 6 | - | 2 | 1 |
| 381. | Кедровское | - | 8 | 3 | 4 | 2 | 3 | 4 | 2 | 5 | 1 |
| 382. | Кремлевские медведи | - | 10 | 4 | 5 | 3 | 5 | 6 | 11 | 7 | 5 |
| 383. | Куарское | - | - | 4 | 6 | 1 | - | 6 | - | - | - |
| 384. | Малиновая гора | 1 | 7 | - | 1 | 1 | - | - | - | 2 | 1 |
| 385. | Мартьяновское | - | - | 4 | 5 | 3 | 4 | 5 | 1 | 2 | 1 |
| 386. | Новатор | 13 | 17 | 8 | 10 | 7 | 9 | 11 | 11 | 11 | 8 |
| 387. | Платоновское | 11 | 13 | 5 | 6 | 5 | 5 | 5 | 2 | 1 | 1 |
| 388. | Рендер | 2 | 17 | - | - | 1 | 3 | 6 | 3 | 14 | 9 |
| 389. | Роща | - | 7 | 2 | 3 | 2 | 2 | 3 | 2 | 1 | 1 |
| 390. | Сабиковское | - | - | 8 | 10 | 7 | 9 | 11 | 24 | 11 | 8 |
| 391. | Саргинское | - | - | 12 | 16 | 10 | 14 | 17 | - | 1 | 1 |
| 392. | Светлогорское | 8 | 10 | 5 | 5 | 3 | 4 | 5 | 4 | 2 | 2 |
| 393. | Тепляковское | - | 11 | 5 | 6 | 4 | 6 | 7 | 2 | - | 3 |
| 394. | Шалинский заказник | - | 4 | - | 1 | - | - | - | - | 1 | 6 |
| 395. | Шалинский участок общедоступных охотничьих угодий | 34 | 83 | 9 | 12 | 8 | 10 | 12 | 10 | 6 | 6 |
| 396. | Шамарское | 16 | 11 | 4 | 5 | 4 | 5 | 6 | 4 | 4 | 5 |

Таблица 67

**Динамика численности рыси за период 2015–2024 годов в охотничьих угодьях и на иных территориях, являющихся средой обитания охотничьих ресурсов, на территории Свердловской области**

| Номер строки | Наименования районов и входящих в них охотничьих угодий и иных территорий, являющихся средой обитания охотничьих ресурсов | Год | | | | | | | | | |
|---|---|---|---|---|---|---|---|---|---|---|---|
| | | 2015 | 2016 | 2017 | 2018 | 2019 | 2020 | 2021 | 2022 | 2023 | 2024 |
| 1 | 2 | 3 | 4 | 5 | 6 | 7 | 8 | 9 | 10 | 11 | 12 |
| 1. | Алапаевский район | | | | | | | | | | |
| 2. | Алапаевский участок общедоступных охотничьих угодий | 1 | - | 4 | 2 | 4 | 2 | 4 | 3 | 6 | 4 |
| 3. | Алапаевское | - | - | - | 1 | 1 | 1 | 1 | - | 1 | 1 |
| 4. | Алапаевское кооперативно-промысловое хозяйство | 8 | 12 | 9 | 4 | 2 | 3 | 1 | 2 | 3 | 1 |
| 5. | Васильевское | - | 2 | 1 | 1 | 2 | 1 | 2 | 2 | 4 | 4 |
| 6. | Верхнесинячихинское | - | - | 3 | 3 | 4 | 3 | 5 | 2 | - | 3 |
| 7. | Голубковское | - | - | 1 | - | 1 | - | 1 | - | - | - |
| 8. | Захарьинское | - | - | - | 1 | 1 | 1 | 2 | 2 | 2 | 2 |
| 9. | Зыряновское | - | - | 1 | 1 | 1 | 1 | 1 | 2 | 1 | - |

| 1 | 2 | 3 | 4 | 5 | 6 | 7 | 8 | 9 | 10 | 11 | 12 |
|---|---|---|---|---|---|---|---|---|---|---|---|
| 10. | Иска | - | - | - | 1 | - | - | - | - | 3 | 2 |
| 11. | Комаровский участок общедоступных охотничьих угодий | - | - | 1 | 5 | 4 | 2 | 4 | 3 | 6 | 5 |
| 12. | Костинское | 1 | - | 1 | 1 | 1 | 1 | 2 | - | 1 | - |
| 13. | Крестьянское фермерское хозяйство Бунькова А.Н. | 1 | 1 | 1 | 1 | 1 | 1 | 1 | 1 | 1 | - |
| 14. | Махневское | 1 | 2 | 2 | 1 | 1 | 1 | 1 | 2 | 2 | 4 |
| 15. | Нейва | - | - | - | - | 4 | 2 | 5 | 3 | 6 | 5 |
| 16. | Октябрьское | - | - | 1 | - | - | - | - | - | - | - |
| 17. | Островное | 1 | 2 | 1 | 1 | 1 | 1 | 1 | 1 | 2 | 2 |
| 18. | Плантация | 1 | - | 3 | 3 | 4 | 3 | 5 | 1 | 2 | 1 |
| 19. | Северка | - | 1 | 1 | - | 1 | 1 | - | - | - | - |
| 20. | Тайга (Сусанское) | 4 | - | 1 | - | 2 | 1 | 2 | 1 | 3 | 2 |
| 21. | Толмачевское | 5 | - | 3 | 1 | 2 | 1 | 2 | 7 | 2 | 3 |
| 22. | Толстовское | - | - | - | - | 1 | - | 1 | - | - | - |
| 23. | Юконское | 2 | - | 1 | 1 | 1 | 1 | 1 | - | - | - |
| 24. | Янсаевский заказник | 6 | 16 | 12 | 8 | 13 | 8 | 16 | 2 | 2 | 2 |
| 25. | Ясашинское | - | - | 1 | 1 | 1 | 1 | 1 | 1 | 1 | 1 |
| 26. | Артемовский район | | | | | | | | | | |
| 27. | Бобровское | - | 1 | 4 | - | 1 | 5 | 8 | 4 | 3 | 2 |
| 28. | Красногвардейское | 5 | 3 | 3 | 3 | 1 | 4 | 5 | 12 | 10 | 7 |
| 29. | Покровское | 3 | 3 | 2 | 2 | 1 | 4 | 3 | 2 | 8 | 4 |
| 30. | Артинский район | | | | | | | | | | |
| 31. | Волковское | 2 | - | 3 | 2 | 2 | 3 | 2 | - | 1 | 1 |
| 32. | Журавли | - | - | 3 | 2 | 2 | 2 | 3 | - | - | - |
| 33. | Манчажское | 1 | 1 | 3 | 1 | 1 | 2 | 2 | - | 1 | - |
| 34. | Охотхозяйство Артинского лесхоза | 1 | 1 | 5 | 3 | 3 | 3 | 3 | 1 | 2 | 3 |
| 35. | Саламак | 4 | 1 | 1 | 1 | 1 | 1 | 1 | 3 | 3 | 2 |
| 36. | Сосновское | 2 | 2 | 3 | - | 1 | 3 | 2 | - | - | - |
| 37. | Асбестовский район | | | | | | | | | | |
| 38. | Асбестовское | 3 | 3 | 1 | 2 | 2 | 2 | 1 | 1 | 2 | 11 |
| 39. | Ачитский район | | | | | | | | | | |
| 40. | Афанасьевское | 8 | 4 | 10 | 10 | 9 | 10 | 12 | 9 | 11 | 6 |
| 41. | Ачитское | - | 2 | 1 | 1 | 1 | 2 | - | - | - | - |
| 42. | Каргинское | - | - | - | 4 | 1 | 1 | 2 | 2 | 2 | 2 |
| 43. | Ключевское | - | - | 1 | 1 | 1 | 1 | 1 | - | - | - |
| 44. | Поляковское | 2 | 1 | 4 | 3 | 3 | 3 | 4 | 10 | 8 | 8 |
| 45. | Байкаловский район | | | | | | | | | | |
| 46. | Байкаловский заказник | - | - | - | - | 1 | 1 | 1 | - | - | - |

| 1 | 2 | 3 | 4 | 5 | 6 | 7 | 8 | 9 | 10 | 11 | 12 |
|---|---|---|---|---|---|---|---|---|---|---|---|
| 47. | Байкаловский участок общедоступных охотничьих угодий | 2 | - | 1 | 1 | 1 | 1 | 1 | 2 | 4 | - |
| 48. | Байкаловское | 2 | 2 | 4 | - | 3 | 4 | 4 | 1 | 3 | 3 |
| 49. | Еланское | - | 3 | 6 | - | 4 | 5 | 6 | 2 | - | 3 |
| 50. | Занинское | - | 2 | 4 | - | 3 | 4 | 4 | - | 1 | - |
| 51. | Краснополянское | - | - | - | - | - | - | - | - | - | 1 |
| 52. | Белоярский район | | | | | | | | | | |
| 53. | Белоярское | 1 | - | 2 | 1 | 2 | 5 | 10 | 8 | 11 | 11 |
| 54. | Березовский район | | | | | | | | | | |
| 55. | Березовское | 5 | 5 | 2 | 7 | 3 | 3 | 4 | 18 | 5 | 11 |
| 56. | Богдановичский район | | | | | | | | | | |
| 57. | Богдановичский заказник им. А.А. Киселева | 1 | - | - | 1 | 1 | - | 1 | 4 | 3 | - |
| 58. | Богдановичское | - | 1 | - | - | 1 | - | 1 | - | - | - |
| 59. | Верхнепышминский район | | | | | | | | | | |
| 60. | Верхнепышминское | - | - | 4 | 2 | 3 | 1 | 1 | 6 | 7 | 1 |
| 61. | Каменные Ключи | - | - | - | - | 1 | 1 | - | 1 | 1 | 1 |
| 62. | Верхнесалдинский район | | | | | | | | | | |
| 63. | Акинфеевское | 5 | 3 | 2 | 1 | 2 | 1 | 1 | - | 1 | - |
| 64. | Басьяновское | 5 | 3 | 2 | 1 | 1 | 1 | 1 | - | - | 3 |
| 65. | Верхнесалдинский участок общедоступных охотничьих угодий | - | - | - | - | - | 1 | - | - | - | - |
| 66. | Выйский участок общедоступных охотничьих угодий | - | - | - | - | 1 | - | - | - | - | - |
| 67. | Притагильское охотхозяйство | 6 | 2 | 1 | 1 | 1 | 1 | 1 | 1 | 1 | 1 |
| 68. | Салдинское | 3 | 3 | 2 | 1 | 2 | 1 | 1 | 3 | - | - |
| 69. | Старатель | 3 | 2 | 1 | 1 | 1 | 1 | 1 | - | 1 | 1 |
| 70. | Верхотурский район | | | | | | | | | | |
| 71. | Актайское | 4 | 2 | 2 | 2 | 2 | 3 | 3 | 1 | 2 | 4 |
| 72. | Верхотурский кооппромхоз | 8 | 6 | 5 | 5 | 6 | 8 | 7 | 6 | 5 | 13 |
| 73. | Верхотурский участок общедоступных охотничьих угодий | 3 | 6 | 4 | - | - | - | - | - | - | - |
| 74. | Верхотурский участок общедоступных охотничьих угодий № 1 | - | - | - | 2 | 2 | 3 | 3 | 1 | 1 | 1 |
| 75. | Верхотурский участок общедоступных охотничьих угодий № 2 | - | - | - | 4 | 5 | 6 | 5 | 6 | 3 | 3 |
| 76. | Верхотурское | - | - | - | 2 | 3 | 4 | 3 | - | - | - |
| 77. | Карелинское | 1 | 4 | 3 | 2 | 3 | 3 | 3 | 4 | 2 | 1 |
| 78. | Кордюково | 1 | 3 | 2 | 2 | 3 | 4 | 3 | 1 | 1 | 1 |

| 1 | 2 | 3 | 4 | 5 | 6 | 7 | 8 | 9 | 10 | 11 | 12 |
|---|---|---|---|---|---|---|---|---|---|---|---|
| 79. | Косолманский участок общедоступных охотничьих угодий | 4 | 5 | 4 | - | - | - | - | - | - | - |
| 80. | Отрадново | 1 | 3 | 2 | 2 | 3 | 4 | 3 | 1 | 3 | 1 |
| 81. | Таежник | - | - | 1 | 1 | 2 | 2 | 2 | - | - | 1 |
| 82. | Таежный участок общедоступных охотничьих угодий | 1 | - | 2 | 2 | 3 | 4 | 3 | 1 | 1 | 1 |
| 83. | Юрьевское | 1 | 1 | 1 | 1 | 1 | 2 | 1 | 1 | 2 | - |
| 84. | Гаринский район | | | | | | | | | | |
| 85. | Гаринский заказник | - | - | - | 1 | - | - | - | - | - | - |
| 86. | Гаринский участок общедоступных охотничьих угодий | 14 | 19 | 28 | 33 | 27 | 30 | 33 | 11 | 15 | 2 |
| 87. | Зимнее | - | - | - | 2 | 1 | - | - | - | - | - |
| 88. | Камское | - | - | 2 | 3 | 2 | 2 | - | - | - | - |
| 89. | Карагаевское | - | - | 2 | 2 | 2 | 2 | 1 | 5 | 3 | - |
| 90. | Ликинское | - | - | - | 3 | 2 | 2 | 1 | 5 | 3 | 3 |
| 91. | Лозьвинское | 1 | - | 2 | - | - | - | - | - | - | - |
| 92. | Нихворовское | - | - | - | 2 | 2 | 1 | 1 | - | - | - |
| 93. | Новый Вагиль | - | - | 1 | 1 | 1 | 1 | 2 | 2 | - | 2 |
| 94. | Пантелеевское | - | - | - | - | - | 1 | 1 | - | 2 | - |
| 95. | Пелымский заказник | - | - | 1 | 1 | 1 | 1 | 1 | - | 1 | - |
| 96. | Синдейское | 1 | - | - | - | - | - | 1 | 1 | 1 | 1 |
| 97. | Старый Вагиль | - | - | 2 | 3 | - | 3 | 2 | 4 | 7 | 5 |
| 98. | Таежное | 1 | 1 | 1 | - | - | - | - | - | - | - |
| 99. | Толкорп | - | - | - | - | 1 | 3 | 2 | - | - | - |
| 100. | Тондольское | - | - | 3 | 4 | 3 | 3 | 2 | 3 | 5 | 3 |
| 101. | Троицкое | - | - | 2 | 2 | 2 | 2 | 1 | - | - | - |
| 102. | Федотовское | - | - | 2 | 2 | 2 | 1 | 1 | 2 | 2 | 1 |
| 103. | Шабуровское | - | - | - | 1 | 1 | - | - | - | - | - |
| 104. | Екатеринбургский район | | | | | | | | | | |
| 105. | Исетский участок общедоступных охотничьих угодий | - | - | - | - | - | - | - | - | 3 | 3 |
| 106. | Ивдельский район | | | | | | | | | | |
| 107. | Вижайское | - | 5 | 3 | - | 2 | | | | | |
| 108. | Ивдельский участок общедоступных охотничьих угодий | 79 | 73 | 46 | 45 | 57 | 13 | 7 | 25 | 31 | 23 |
| 109. | Масловское | - | - | - | 1 | - | - | - | - | - | - |
| 110. | Массава | - | 4 | - | - | - | - | - | - | - | - |
| 111. | Оусское | - | - | 2 | 1 | 2 | - | - | - | - | - |
| 112. | Тохта | - | 4 | - | 2 | - | - | - | - | - | - |
| 113. | Тошемский заказник | - | - | - | - | - | - | - | - | 5 | 3 |
| 114. | Ирбитский район | | | | | | | | | | |
| 115. | Горкинское | 2 | 2 | 2 | 1 | 3 | 3 | 3 | 5 | 5 | 7 |

| 1 | 2 | 3 | 4 | 5 | 6 | 7 | 8 | 9 | 10 | 11 | 12 |
|---|---|---|---|---|---|---|---|---|---|---|---|
| 116. | Зайковское | 1 | 4 | 4 | 2 | 5 | 6 | 7 | - | - | - |
| 117. | Знаменское | 5 | 3 | 3 | 2 | 4 | 5 | 5 | 13 | 18 | 16 |
| 118. | Ирбитский заказник | 2 | 5 | 6 | 3 | 6 | 8 | 10 | - | 1 | 1 |
| 119. | Косаревское | 7 | 4 | 4 | 2 | 4 | 6 | 7 | 12 | 14 | 11 |
| 120. | Мурзинское | 14 | 4 | 4 | 3 | 5 | 7 | 8 | 12 | 14 | 15 |
| 121. | Ницинское | 7 | 3 | 3 | 2 | 5 | 4 | 5 | 14 | 14 | 16 |
| 122. | Харловское | - | - | 6 | - | 1 | 1 | - | 2 | 3 | 2 |
| 123. | Шмаковский участок общедоступных охотничьих угодий | - | - | 1 | 1 | 1 | 1 | 2 | - | - | - |
| 124. | Каменский район | | | | | | | | | | |
| 125. | Маминское | - | - | 1 | - | - | - | - | - | - | - |
| 126. | Камышловский район | | | | | | | | | | |
| 127. | Боровское | - | - | - | 1 | - | - | - | - | - | - |
| 128. | Калиновское | - | - | - | 1 | 1 | - | - | - | 2 | - |
| 129. | Камышловский заказник | - | - | - | 1 | - | - | - | - | - | - |
| 130. | Камышловское | - | - | - | 1 | 1 | - | - | - | 3 | - |
| 131. | Квашнинское | - | 1 | - | 1 | 1 | - | - | - | 1 | 1 |
| 132. | Порошинское | - | - | - | 1 | 1 | - | - | - | - | - |
| 133. | Юрмычский заказник им. А.В. Григорьева | 1 | - | - | - | 1 | - | - | - | - | - |
| 134. | Карпинский район | | | | | | | | | | |
| 135. | Вагранское | - | - | - | 8 | 8 | 8 | 9 | 8 | 11 | 11 |
| 136. | Карпинский участок общедоступных охотничьих угодий | 26 | 48 | 27 | 26 | 29 | 41 | 47 | 38 | 40 | 43 |
| 137. | Карпинское | - | - | 3 | 3 | 4 | - | - | - | - | - |
| 138. | Кытлымское | - | 2 | 6 | 6 | 6 | 7 | 8 | 3 | 3 | 2 |
| 139. | Ольвинское | - | 4 | 4 | 4 | 5 | 5 | 5 | 7 | 12 | 6 |
| 140. | Пожвинское | 7 | 16 | - | 16 | 7 | - | - | - | - | - |
| 141. | Усть-Тылайское | - | - | - | 1 | 1 | 7 | 8 | 3 | 3 | 1 |
| 142. | Качканарский район | | | | | | | | | | |
| 143. | Качканарское | 5 | 13 | 12 | 15 | 11 | 19 | 10 | 22 | 6 | 12 |
| 144. | Кировградский район | | | | | | | | | | |
| 145. | Кировградское | 3 | 5 | 1 | 5 | 5 | 4 | 4 | 4 | 6 | 7 |
| 146. | Краснотурьинский район | | | | | | | | | | |
| 147. | Краснотурьинский участок общедоступных охотничьих угодий | - | 1 | 2 | - | - | 1 | 1 | 1 | 2 | 1 |
| 148. | Шиханское | - | - | 1 | - | - | - | - | 1 | 1 | 2 |
| 149. | Красноуральский район | | | | | | | | | | |
| 150. | Айва-Приз | 3 | 2 | 3 | 3 | 4 | 4 | 4 | 13 | 6 | 1 |
| 151. | Актив | - | 1 | - | - | - | - | - | - | - | - |

| 1 | 2 | 3 | 4 | 5 | 6 | 7 | 8 | 9 | 10 | 11 | 12 |
|---|---|---|---|---|---|---|---|---|---|---|---|
| 152. | Красноуральский участок общедоступных охотничьих угодий | 3 | 4 | 5 | 5 | 6 | 8 | 8 | 8 | 4 | 2 |
| 153. | Красноуральское | - | - | 1 | 1 | 2 | 2 | 2 | - | - | - |
| 154. | Ясьва | - | - | 1 | 1 | 1 | 1 | 1 | - | - | - |
| 155. | Красноуфимский район | | | | | | | | | | |
| 156. | Иргинское | 6 | 3 | 6 | 4 | 3 | 3 | 3 | 3 | 2 | 2 |
| 157. | Красноуфимский участок общедоступных охотничьих угодий | - | 11 | 7 | 5 | 7 | 7 | 6 | 5 | 4 | 2 |
| 158. | Красноуфимское | - | - | - | - | - | - | - | - | - | 1 |
| 159. | Лебяжье | - | 1 | 1 | 1 | 1 | 1 | 1 | - | - | - |
| 160. | Простор | - | - | - | 3 | 3 | 2 | 2 | 1 | 2 | 1 |
| 161. | Раздолье | - | - | 2 | 2 | 1 | 1 | 1 | 1 | 1 | 2 |
| 162. | Сажинское | 2 | - | - | 3 | 4 | 3 | 3 | 4 | 4 | 3 |
| 163. | Саранинское | 9 | 4 | 9 | 5 | 4 | 4 | 4 | 4 | 3 | 3 |
| 164. | Уфимское | - | - | - | 2 | - | 2 | 1 | 2 | 2 | 3 |
| 165. | Кушвинский район | | | | | | | | | | |
| 166. | Баранчинский участок общедоступных охотничьих угодий | - | - | - | - | - | - | - | 3 | 12 | 13 |
| 167. | Баранчинское | 2 | - | - | - | - | 8 | 6 | 3 | 6 | 10 |
| 168. | Гороблагодатское | 1 | 3 | 5 | 5 | 5 | 4 | 3 | 2 | - | 2 |
| 169. | Кушвинский участок общедоступных охотничьих угодий | - | 13 | 22 | 13 | 12 | 11 | 9 | - | - | - |
| 170. | Кушвинское кооперативно-промысловое хозяйство | 18 | 12 | 20 | 21 | 19 | 18 | 13 | 15 | 13 | 14 |
| 171. | Синегорье | - | - | - | 9 | 9 | - | - | - | - | - |
| 172. | Невьянский район | | | | | | | | | | |
| 173. | Аятское | - | 1 | 1 | 1 | 1 | 1 | 1 | 10 | 12 | 6 |
| 174. | Верх-Нейвинское | 1 | - | 2 | 2 | 1 | 2 | 2 | 10 | 6 | 6 |
| 175. | Невьянское | 4 | 2 | 2 | 2 | 2 | 2 | 2 | 4 | 7 | 5 |
| 176. | Таватуйское | 1 | - | 2 | 1 | 1 | 1 | 1 | 1 | 2 | - |
| 177. | Нижнесергинский район | | | | | | | | | | |
| 178. | Андреевское | - | 1 | - | 1 | - | - | - | 1 | - | 1 |
| 179. | Атигский участок общедоступных охотничьих угодий | 4 | 2 | 2 | 2 | 2 | 2 | 1 | 1 | 1 | 2 |
| 180. | Бардым | 1 | 1 | 1 | 1 | 1 | 1 | 1 | 1 | 2 | 2 |
| 181. | Белый соболь | - | - | 2 | 3 | 2 | 2 | 1 | 1 | - | - |
| 182. | Бисертское | 1 | - | 2 | 2 | 2 | 2 | 1 | 1 | 1 | 2 |
| 183. | Бурый медведь | - | - | 3 | 3 | 2 | 3 | 2 | - | 1 | - |
| 184. | Верхнесергинский участок общедоступных охотничьих угодий | 5 | 3 | 3 | 3 | 2 | 3 | 2 | 1 | 1 | - |

| 1 | 2 | 3 | 4 | 5 | 6 | 7 | 8 | 9 | 10 | 11 | 12 |
|---|---|---|---|---|---|---|---|---|---|---|---|
| 185. | Жасмин | 2 | 2 | 1 | 1 | 2 | 2 | 1 | - | 1 | 2 |
| 186. | Киргишанское | 2 | 3 | 2 | 3 | 2 | 2 | 1 | - | - | - |
| 187. | Кленовское | 1 | - | 4 | 5 | 4 | 4 | 3 | - | 1 | - |
| 188. | Михайловское | - | 4 | 3 | 4 | 3 | 3 | 2 | 2 | 1 | 1 |
| 189. | Накоряковское | - | 1 | 1 | 1 | 1 | 1 | 1 | - | - | - |
| 190. | Нижнесергинское | 1 | 3 | 3 | 3 | 2 | 2 | 2 | 2 | 1 | 1 |
| 191. | Первомайское | - | - | 1 | 1 | 1 | 1 | 1 | - | - | - |
| 192. | Сергинский заказник | 2 | 4 | 3 | 3 | 2 | 2 | 1 | - | 3 | 4 |
| 193. | Сергинское | 3 | 1 | 1 | 1 | 1 | 1 | 1 | 1 | 1 | 1 |
| 194. | Сосновый бор | 1 | - | 1 | 2 | 1 | 1 | 1 | 2 | 2 | 1 |
| 195. | Ураллес | 1 | 2 | 2 | 2 | 2 | 2 | 1 | - | 1 | 1 |
| 196. | Шунут | - | 2 | 1 | 1 | 1 | 1 | 1 | 1 | - | - |
| 197. | Нижнетуринский район | | | | | | | | | | |
| 198. | Исовское | 10 | - | 3 | - | 4 | 2 | 1 | 1 | - | 3 |
| 199. | Нижнетуринское | - | - | - | - | - | 1 | 2 | 3 | 2 | 5 |
| 200. | Новолялинский район | | | | | | | | | | |
| 201. | Кушпайское | - | - | - | - | 2 | 3 | 2 | 2 | 3 | 4 |
| 202. | Латанское | - | - | 2 | 3 | 3 | 4 | 3 | 5 | 3 | 3 |
| 203. | Лялинское | - | - | 1 | 1 | 1 | 2 | 1 | - | - | - |
| 204. | Новолялинский участок общедоступных охотничьих угодий | 30 | 13 | 16 | 17 | 14 | 20 | 23 | 26 | 24 | 16 |
| 205. | Новолялинское | - | - | 1 | 2 | 1 | 2 | 2 | - | - | 1 |
| 206. | Нясьминское | - | - | 3 | 2 | 2 | 3 | 3 | 3 | 1 | 6 |
| 207. | Поздняковское | - | - | - | 2 | 2 | 2 | 2 | 4 | 4 | 4 |
| 208. | Полуденное | - | - | - | 2 | 1 | 2 | - | - | - | - |
| 209. | Пелымский район | | | | | | | | | | |
| 210. | Пелымский участок общедоступных охотничьих угодий | 3 | 4 | 8 | 7 | 4 | 4 | 5 | - | - | 9 |
| 211. | Пелымское | - | 1 | 1 | 1 | 1 | - | - | - | - | - |
| 212. | Талымское | - | - | - | 1 | 1 | 1 | 1 | - | - | - |
| 213. | Первоуральский район | | | | | | | | | | |
| 214. | Волчихинское | - | - | 1 | - | 1 | - | 1 | 1 | 1 | 1 |
| 215. | Динасовское | 9 | 9 | 8 | 3 | 5 | 2 | 9 | 13 | 18 | 10 |
| 216. | Починковское | - | - | 2 | - | 1 | - | 1 | 1 | 1 | 2 |
| 217. | Северское учебно-опытное хозяйство ИП Деменьшина МП | - | - | 2 | 1 | 1 | - | 2 | - | - | - |
| 218. | Полевской район | | | | | | | | | | |
| 219. | Кенчурское | 2 | 2 | 3 | 1 | 5 | 1 | 1 | 1 | 4 | - |
| 220. | Полевское | 1 | 2 | 2 | 1 | 5 | 1 | 1 | 1 | 2 | 4 |

| 1 | 2 | 3 | 4 | 5 | 6 | 7 | 8 | 9 | 10 | 11 | 12 |
|---|---|---|---|---|---|---|---|---|---|---|---|
| 221. | Северское | 1 | 1 | 2 | 1 | 4 | 1 | 1 | - | - | 1 |
| 222. | Пригородный район | | | | | | | | | | |
| 223. | Демидовское | 3 | 1 | 1 | - | - | - | - | 1 | 1 | 1 |
| 224. | Кайгородское | - | 3 | 2 | 1 | 2 | 2 | 3 | - | - | - |
| 225. | Нижнетагильское | 26 | 27 | 26 | 28 | 31 | 29 | 21 | 24 | 19 | 22 |
| 226. | Новоасбестовское | 4 | 11 | 9 | 5 | 10 | 12 | 11 | 8 | 12 | 17 |
| 227. | Охотник | 1 | 2 | 2 | 1 | 2 | 2 | 2 | 2 | 2 | 1 |
| 228. | Паньшино | 1 | - | - | - | 1 | 1 | - | - | - | - |
| 229. | Полоз | - | - | 3 | 2 | 3 | 4 | 3 | 2 | 3 | 3 |
| 230. | Природный парк «Река Чусовая» (Висимский участок) | - | - | - | - | - | - | 1 | - | - | - |
| 231. | Природный парк «Река Чусовая» (Чусовский участок) | 3 | 2 | - | - | - | - | 6 | - | - | - |
| 232. | Серебрянское | 15 | 11 | 12 | 16 | 10 | 14 | 12 | 22 | 20 | 21 |
| 233. | Тагильский участок общедоступных охотничьих угодий | - | 1 | 1 | - | 1 | 1 | 1 | - | - | - |
| 234. | Харенское | 1 | - | 6 | 3 | 5 | 7 | 6 | - | - | - |
| 235. | Черноисточинское | 11 | 8 | 9 | 4 | 7 | 9 | 8 | 5 | 1 | - |
| 236. | Шиловский участок общедоступных охотничьих угодий | - | 1 | 1 | 1 | 1 | 1 | 1 | - | - | - |
| 237. | Пышминский район | | | | | | | | | | |
| 238. | Пульниковское | - | 3 | 13 | - | - | - | - | - | - | - |
| 239. | Пышминский заказник | 2 | 1 | - | - | 1 | - | - | - | 3 | 2 |
| 240. | Ревдинский район | | | | | | | | | | |
| 241. | Вязовское | - | - | - | - | 4 | 7 | 8 | 1 | 14 | - |
| 242. | Медяки | - | 2 | 2 | 1 | 1 | 1 | - | 2 | 1 | 1 |
| 243. | Охотхозяйство «Ревда» | 2 | 4 | 3 | 1 | 3 | 2 | 2 | 8 | 14 | - |
| 244. | Режевской район | | | | | | | | | | |
| 245. | Костоусовское | 1 | 4 | 1 | 3 | 2 | 5 | 1 | 3 | 2 | 2 |
| 246. | Крутихинский участок общедоступных охотничьих угодий | - | - | - | 1 | 1 | - | - | - | - | - |
| 247. | Режевское | - | 9 | 1 | 7 | 7 | 7 | 1 | 2 | 3 | 5 |
| 248. | Североуральский район | | | | | | | | | | |
| 249. | Всеволодо-Благодатское | - | - | 3 | 2 | 2 | 2 | 2 | 2 | 2 | - |
| 250. | Крив | 7 | 6 | 6 | 6 | 6 | 5 | 4 | 3 | 4 | 3 |
| 251. | Нижнее | - | - | 2 | 2 | 1 | 1 | 1 | - | 1 | 1 |
| 252. | Североуральский участок общедоступных охотничьих угодий | 6 | 7 | 7 | 6 | 4 | 4 | 4 | 1 | 2 | 2 |
| 253. | Шегультанское | - | - | - | - | 1 | 1 | 1 | - | - | - |
| 254. | Серовский район | | | | | | | | | | |
| 255. | Ервинское | 1 | 1 | 1 | 1 | 1 | - | - | - | - | - |
| 256. | Коптяковское | 1 | - | - | - | - | - | - | - | - | - |

| 1 | 2 | 3 | 4 | 5 | 6 | 7 | 8 | 9 | 10 | 11 | 12 |
|---|---|---|---|---|---|---|---|---|---|---|---|
| 257. | Красноярское | - | - | - | - | - | - | - | 1 | - | - |
| 258. | Лангурский заказник | - | - | - | 1 | - | - | - | - | - | - |
| 259. | Лесной Урал | 1 | - | - | 1 | - | - | - | - | - | - |
| 260. | Морозковское | - | - | - | 1 | - | - | - | - | - | - |
| 261. | Озерный | 2 | 2 | 1 | 2 | 2 | 1 | 1 | - | - | - |
| 262. | Серовский участок общедоступных охотничьих угодий | 7 | 17 | 11 | 20 | 13 | 8 | 6 | 9 | 12 | 12 |
| 263. | Сосьвинское | - | - | 1 | 1 | 1 | - | - | - | - | - |
| 264. | Тальминское | - | - | - | 2 | 1 | 1 | 1 | 3 | 2 | 7 |
| 265. | Слободо-Туринский район | | | | | | | | | | |
| 266. | Ассоциация Вепрь | 1 | - | - | - | - | - | - | - | - | - |
| 267. | Ермак | 1 | 1 | 1 | 1 | 2 | - | 2 | 2 | 2 | 1 |
| 268. | Ница | - | - | - | - | - | 2 | - | - | - | - |
| 269. | Сухоложский район | | | | | | | | | | |
| 270. | Ирбитское | 9 | 2 | 4 | 4 | 3 | 7 | 6 | 11 | 11 | 9 |
| 271. | Рефтинское | 5 | 2 | 1 | 4 | 2 | 6 | 7 | 4 | - | 1 |
| 272. | Сухоложское | - | - | - | 3 | 1 | 4 | 5 | 8 | 4 | 4 |
| 273. | Сысертский район | | | | | | | | | | |
| 274. | Космаковское | 1 | - | 2 | 2 | - | - | - | 1 | 1 | 1 |
| 275. | Новоипатовское | - | - | 6 | 1 | - | - | - | - | - | - |
| 276. | Природный парк «Бажовские места» | - | 1 | 13 | - | 1 | 3 | 3 | 8 | 12 | 16 |
| 277. | Сысертский участок общедоступных охотничьих угодий | 1 | 4 | 6 | 10 | - | - | - | - | - | - |
| 278. | Сысертское | 2 | 8 | 3 | 8 | 12 | 14 | 11 | 10 | 11 | 18 |
| 279. | Терсутское | 2 | 4 | 1 | 4 | 1 | 1 | 1 | 1 | 1 | - |
| 280. | Таборинский район | | | | | | | | | | |
| 281. | Озерское | - | - | - | - | - | - | - | - | 1 | 1 |
| 282. | Светлое | - | - | - | - | - | - | - | - | - | 1 |
| 283. | Таборинский участок общедоступных охотничьих угодий | - | 1 | 1 | 2 | 2 | 3 | - | 4 | 12 | 8 |
| 284. | Тавдинский район | | | | | | | | | | |
| 285. | Азанковское | - | - | - | - | - | - | 1 | - | 2 | 1 |
| 286. | Каранино | - | - | - | 1 | - | - | - | 6 | - | - |
| 287. | Тавдинский участок общедоступных охотничьих угодий | - | 5 | 1 | 5 | - | 12 | 14 | 4 | 6 | - |
| 288. | Тавдинское | 2 | - | - | 1 | - | 2 | 3 | 1 | 2 | 2 |
| 289. | Тавдинское кооперативно-промысловое хозяйство | 3 | 15 | 2 | - | - | 2 | 3 | - | - | - |
| 290. | Увальское | - | - | - | - | - | 1 | 1 | 1 | 2 | 5 |
| 291. | Талицкий район | | | | | | | | | | |
| 292. | Буткинское | - | - | 4 | 6 | 2 | 4 | 4 | 1 | 1 | - |
| 293. | Восточное | - | 1 | 1 | 1 | - | 1 | 1 | - | - | - |

| 1 | 2 | 3 | 4 | 5 | 6 | 7 | 8 | 9 | 10 | 11 | 12 |
|---|---|---|---|---|---|---|---|---|---|---|---|
| 294. | Елинское | - | - | 1 | 1 | - | 1 | 1 | 2 | - | 3 |
| 295. | Николаевское | - | - | - | 1 | - | - | - | - | - | - |
| 296. | Поклевское | 1 | - | 1 | 1 | - | 1 | 1 | 6 | 2 | - |
| 297. | Радиан | 1 | 2 | 1 | 1 | - | 2 | 2 | - | - | 1 |
| 298. | Ретинское | - | - | 2 | 2 | - | 1 | 1 | 1 | - | - |
| 299. | Талицкий участок общедоступных охотничьих угодий № 1 | - | - | 2 | - | - | - | - | - | - | - |
| 300. | Талицкое | - | - | 3 | 3 | 1 | 4 | 4 | 1 | 1 | - |
| 301. | Темновское | - | 1 | 1 | 1 | - | 1 | 1 | - | 1 | - |
| 302. | Трехозерное | - | - | 2 | - | - | 1 | 1 | 2 | 5 | 2 |
| 303. | Чистые Пруды | - | 2 |  | 1 | - | 1 | 1 | 4 | 11 | 3 |
| 304. | Чуклинское | - | - | 1 | 1 | - | 1 | 1 | - | - | - |
| 305. | Тугулымский район |  |  |  |  |  |  |  |  |  |  |
| 306. | Гуринское | - | 1 | 2 | 1 | 1 | - | 3 | - | - | 1 |
| 307. | Дубрава | - | - | - | - | - | 1 | - | - | - | - |
| 308. | Ертарское | 1 | 1 | 2 | 1 | 1 | 2 | 3 | - | - | - |
| 309. | Заводоуспенское | - | 1 | 3 | 1 | 1 | - | 3 | - | - | - |
| 310. | Заимка тихая | - | - | 1 | - | - | - | - | - | - | - |
| 311. | Низова | - | - | 1 | - | - | 1 | - | - | 1 | 1 |
| 312. | Тугулымский заказник | 1 | - | 1 | - | - | 2 | 1 | - | 2 | 5 |
| 313. | Тугулымское | - | - | 1 | - | - | 2 | 1 | - | 1 | - |
| 314. | Шумовое | 8 | - | 1 | - | - | 1 | 1 | - | - | - |
| 315. | Туринский район |  |  |  |  |  |  |  |  |  |  |
| 316. | Беркут | - | 2 | 2 | 1 | - | 2 | 2 | 2 | 2 | 1 |
| 317. | Вепрь | - | - | 1 | 1 | - | 1 | 2 | - | - | - |
| 318. | Давыдовский участок общедоступных охотничьих угодий | - | - | 1 | 1 | - | 1 | 1 | - | - | - |
| 319. | Емельяшевское | 2 | - | 2 | 2 | 1 | 2 | 3 | 1 | 1 | - |
| 320. | Кумарьинское | - | - | 1 | 1 | - | 1 | 1 | - | - | - |
| 321. | Пореченское | 1 | 3 | 2 | 1 | - | 1 | 1 | 2 | 2 | 1 |
| 322. | Регион | - | - | 1 | 1 | - | 1 | 1 | - | - | - |
| 323. | Романовское | - | - | 2 | 2 | 1 | 2 | 3 | - | - | - |
| 324. | Сарагульское | - | - | 3 | 2 | 1 | 3 | 3 | - | - | 2 |
| 325. | Таир | 3 | 2 | 1 | 1 | - | 1 | 1 | 11 | 10 | 10 |
| 326. | Тунгус | - | - | 1 | 1 | - | 2 | 2 | - | - | - |
| 327. | Тундра | 1 | - | 1 | - | - | 1 | 1 | 1 | - | 1 |
| 328. | Тура-Лес | 2 | - | 1 | 1 | - | 1 | 2 | - | - | - |
| 329. | Туринский участок общедоступных охотничьих угодий | - | - | 3 | 2 | 1 | 3 | 4 | - | - | - |

| 1 | 2 | 3 | 4 | 5 | 6 | 7 | 8 | 9 | 10 | 11 | 12 |
|---|---|---|---|---|---|---|---|---|---|---|---|
| 330. | Туринское | 7 | 7 | 6 | 4 | - | 5 | 6 | 5 | 17 | 22 |
| 331. | УСВД | - | - | 2 | 1 | - | 1 | 2 | - | - | - |
| 332. | УТК-Кедр | 1 | 4 | 3 | 2 | 1 | 3 | 3 | 2 | 2 | 2 |
| 333. | Шалинский район | | | | | | | | | | |
| 334. | Большой Лип | - | - | 3 | 2 | 2 | 2 | 3 | - | - | - |
| 335. | Вогульские зори | - | - | 1 | 5 | 6 | 6 | 9 | 7 | 4 | 10 |
| 336. | Вогульское | 2 | - | 1 | 2 | 3 | 2 | 4 | - | - | - |
| 337. | Дикоуткинское | 3 | 1 | - | 1 | 2 | 2 | 2 | 2 | - | 2 |
| 338. | Кедровское | - | - | 1 | 1 | 1 | 1 | 2 | - | 2 | 1 |
| 339. | Кремлевские медведи | 1 | 1 | 1 | 1 | 1 | 1 | 2 | 1 | 1 | 1 |
| 340. | Куарское | - | - | - | 1 | 3 | 1 | 3 | 2 | 11 | - |
| 341. | Малиновая гора | - | - | 1 | - | 1 | 1 | 1 | 1 | 1 | 1 |
| 342. | Мартьяновское | - | - | 1 | 1 | 1 | 1 | 2 | - | - | - |
| 343. | Новатор | - | - | 1 | 2 | 3 | 3 | 5 | - | - | - |
| 344. | Платоновское | - | 1 | - | 1 | 2 | 2 | 2 | 1 | - | 1 |
| 345. | Рендер | 1 | 2 | 1 | - | - | 1 | - | 2 | 2 | 1 |
| 346. | Роща | - | - | 2 | 1 | 1 | 1 | 1 | - | - | - |
| 347. | Сабиковское | - | - | 2 | 2 | 3 | 3 | 5 | 1 | 2 | 1 |
| 348. | Саргинское | - | - | 1 | 4 | 4 | 4 | 7 | 4 | 1 | 1 |
| 349. | Светлогорское | 1 | 1 | 1 | 1 | 1 | 1 | 2 | 1 | 1 | 1 |
| 350. | Тепляковское | 1 | - | - | 1 | 2 | 2 | 3 | - | - | - |
| 351. | Шалинский заказник | - | - | 2 | - | - | - | - | - | - | - |
| 352. | Шалинский участок общедоступных охотничьих угодий | 7 | 11 | 1 | 3 | 3 | 3 | 5 | - | - | - |
| 353. | Шамарское | - | 1 | 1 | 1 | 2 | 2 | 3 | 1 | 1 | 2 |

Таблица 68

## Динамика численности росомахи за период 2015–2024 годов в охотничьих угодьях и на иных территориях, являющихся средой обитания охотничьих ресурсов, на территории Свердловской области

| Номер строки | Наименования районов и входящих в них охотничьих угодий и иных территорий, являющихся средой обитания охотничьих ресурсов | Год | | | | | | | | | |
|---|---|---|---|---|---|---|---|---|---|---|---|
| | | 2015 | 2016 | 2017 | 2018 | 2019 | 2020 | 2021 | 2022 | 2023 | 2024 |
| 1 | 2 | 3 | 4 | 5 | 6 | 7 | 8 | 9 | 10 | 11 | 12 |
| 1. | Алапаевский район | | | | | | | | | | |
| 2. | Алапаевское кооперативно-промысловое хозяйство | 3 | - | - | - | - | - | - | 1 | 1 | 1 |
| 3. | Верхнесинячихинское | - | - | 1 | - | - | - | - | - | - | - |

| 1 | 2 | 3 | 4 | 5 | 6 | 7 | 8 | 9 | 10 | 11 | 12 |
|---|---|---|---|---|---|---|---|---|---|---|---|
| 4. | Комаровский участок общедоступных охотничьих угодий | - | - | - | 1 | - | - | - | - | - | - |
| 5. | Нейва | - | - | 1 | - | - | - | - | - | - | - |
| 6. | Толмачевское | - | - | 1 | - | - | - | - | - | - | - |
| 7. | Янсаевский заказник | - | - | 3 | 1 | 1 | 2 | - | 3 | 2 | 2 |
| 8. | Артемовский район | - | - | - | - | - | - | - | - | - | - |
| 9. | Артинский район | - | - | - | - | - | - | - | - | - | - |
| 10. | Асбестовский район | - | - | - | - | - | - | - | - | - | - |
| 11. | Ачитский район | - | - | - | - | - | - | - | - | - | - |
| 12. | Байкаловский район | - | - | - | - | - | - | - | - | - | - |
| 13. | Белоярский район | - | - | - | - | - | - | - | - | - | - |
| 14. | Березовский район | - | - | - | - | - | - | - | - | - | - |
| 15. | Богдановичский район | - | - | - | - | - | - | - | - | - | - |
| 16. | Верхнепышминский район | - | - | - | - | - | - | - | - | - | - |
| 17. | Верхнесалдинский район | | | | | | | | | | |
| 18. | Басьяновское | - | - | - | - | - | - | - | - | - | 1 |
| 19. | Верхотурский район | | | | | | | | | | |
| 20. | Актайское | - | 1 | 1 | - | 1 | 1 | 1 | - | - | - |
| 21. | Верхотурский кооппромхоз | 1 | 2 | 2 | 1 | 2 | 2 | 1 | - | 1 | - |
| 22. | Верхотурский участок общедоступных охотничьих угодий | 1 | 2 | 1 | - | - | - | - | - | - | - |
| 23. | Верхотурский участок общедоступных охотничьих угодий № 1 | - | - | - | - | 1 | 1 | - | - | 1 | - |
| 24. | Верхотурский участок общедоступных охотничьих угодий № 2 | - | - | - | 1 | 1 | 1 | 1 | 1 | 1 | 1 |
| 25. | Верхотурское | - | - | - | - | 1 | 1 | 1 | 1 | - | - |
| 26. | Косолманский участок общедоступных охотничьих угодий | - | 1 | 1 | - | - | - | - | - | - | - |
| 27. | Карелинское | 1 | 2 | 2 | - | 1 | 5 | 2 | 3 | 10 | 11 |
| 28. | Кордюково | - | 1 | 1 | - | 1 | 1 | 1 | - | - | - |
| 29. | Отрадново | 1 | 1 | 1 | - | 1 | 1 | 1 | - | - | - |
| 30. | Таежник | - | 1 | 1 | - | - | 1 | - | - | - | - |
| 31. | Таежный участок общедоступных охотничьих угодий | - | 1 | 1 | - | 1 | 1 | 1 | - | 1 | - |
| 32. | Юрьевское | 1 | - | - | - | - | - | - | - | - | - |
| 33. | Гаринский район | | | | | | | | | | |
| 34. | Гаринский заказник | 1 | - | - | - | - | - | - | - | - | - |
| 35. | Гаринский участок общедоступных охотничьих угодий | 14 | 5 | 12 | 19 | 20 | 34 | 22 | 3 | 7 | 15 |
| 36. | Зимнее | - | - | - | 1 | 1 | - | - | - | - | - |

| 1 | 2 | 3 | 4 | 5 | 6 | 7 | 8 | 9 | 10 | 11 | 12 |
|---|---|---|---|---|---|---|---|---|---|---|---|
| 37. | Камское | - | - | 1 | 1 | 2 | 2 | - | - | - | - |
| 38. | Карагаевское | - | - | 1 | 1 | 1 | 1 | 1 | - | - | - |
| 39. | Ликинское | - | - | - | 1 | 2 | 1 | 1 | 2 | 1 | 1 |
| 40. | Лозьвинское | - | - | 1 | - | - | - | - | - | - | - |
| 41. | Нихворовское | - | - | - | 1 | 1 | 1 | 1 | - | - | - |
| 42. | Новый Вагиль | - | - | - | 1 | 1 | 2 | 1 | 1 | 1 | 1 |
| 43. | Пантелеевское | - | - | - | - | - | 1 | - | - | - | - |
| 44. | Пелымский заказник | - | - | - | 1 | 1 | 2 | - | 1 | 2 | - |
| 45. | Синдейское | - | - | - | 1 | - | 1 | - | - | - | 1 |
| 46. | Старый Вагиль | - | - | 1 | 1 | - | 2 | 1 | 1 | 1 | 1 |
| 47. | Таежное | 1 | - | 1 | - | - | - | - | - | - | - |
| 48. | Толкорп | - | - | - | - | 1 | 3 | 1 | - | - | - |
| 49. | Тондольское | - | - | 1 | 1 | 2 | 2 | 1 | 1 | 1 | 1 |
| 50. | Троицкое | - | - | 1 | 1 | 1 | 1 | 1 | 1 | 2 | - |
| 51. | Федотовское | - | - | 1 | 1 | 1 | 2 | 1 | - | 1 | - |
| 52. | Шабуровское | - | - | - | 1 | 1 | - | - | - | - | - |
| 53. | Ивдельский район | | | | | | | | | | |
| 54. | Вижайское | - | 2 | 2 | - | 1 | 1 | 1 | - | - | - |
| 55. | Ивдельский участок общедоступных охотничьих угодий | 26 | 26 | 31 | 22 | 22 | 43 | 31 | 22 | 16 | 16 |
| 56. | Массава | - | 2 | - | - | - | - | - | - | - | - |
| 57. | Оусское | - | - | 1 | 1 | 1 | - | - | - | - | - |
| 58. | Тохта | - | 1 | - | - | - | - | - | - | - | - |
| 59. | Тошемский заказник | - | - | - | - | - | - | - | - | 2 | 3 |
| 60. | Ирбитский район | - | - | - | - | - | - | - | - | - | - |
| 61. | Карпинский район | | | | | | | | | | |
| 62. | Вагранское | - | - | - | 2 | 1 | 2 | 2 | 2 | 1 | 1 |
| 63. | Карпинский участок общедоступных охотничьих угодий | 4 | 8 | 12 | 7 | 5 | 9 | 8 | 10 | 21 | 20 |
| 64. | Карпинское | - | 1 | 1 | 1 | 1 | - | - | - | - | - |
| 65. | Кытлымское | - | 1 | 3 | 2 | 1 | 1 | 1 | 2 | - | - |
| 66. | Ольвинское | - | 1 | 2 | 1 | 1 | 1 | 1 | 2 | 6 | 4 |
| 67. | Пожвинское | 3 | 7 | 4 | 4 | 1 | - | - | - | - | - |
| 68. | Усть-Тылайское | - | - | - | 1 | - | 2 | 1 | 1 | 1 | 1 |
| 69. | Качканарский район | | | | | | | | | | |
| 70. | Качканарское | - | - | - | - | - | 1 | - | - | - | - |
| 71. | Краснотурьинский район | | | | | | | | | | |
| 72. | Шиханское | - | - | - | - | - | - | - | 1 | - | - |
| 73. | Красноуральский район | | | | | | | | | | |
| 74. | Айва-Приз | - | - | - | - | 1 | 1 | 1 | 1 | - | - |

| 1 | 2 | 3 | 4 | 5 | 6 | 7 | 8 | 9 | 10 | 11 | 12 |
|---|---|---|---|---|---|---|---|---|---|---|---|
| 75. | Красноуральский участок общедоступных охотничьих угодий | - | - | 1 | 1 | 2 | 2 | 2 | 2 | 2 | - |
| 76. | Кушвинский район | | | | | | | | | | |
| 77. | Баранчинский участок общедоступных охотничьих угодий | - | - | - | - | - | - | - | - | 1 | - |
| 78. | Новолялинский район | | | | | | | | | | |
| 79. | Кушпайское | - | - | - | - | 2 | 1 | 1 | - | - | - |
| 80. | Латанское | - | - | - | 1 | 3 | 1 | 2 | - | - | - |
| 81. | Лялинское | - | - | - | - | 1 | 1 | 1 | - | - | - |
| 82. | Новолялинский участок общедоступных охотничьих угодий | 15 | 3 | 5 | 5 | 16 | 8 | 11 | 5 | 12 | 12 |
| 83. | Новолялинское | - | - | - | - | 1 | 1 | 1 | - | - | - |
| 84. | Нясьминское | - | - | - | 1 | 2 | 1 | 1 | - | - | - |
| 85. | Поздняковское | - | - | - | 1 | 2 | 1 | 1 | - | 1 | 1 |
| 86. | Полуденное | - | - | - | 1 | 2 | 1 | | - | - | - |
| 87. | Пелымский район | | | | | | | | | | |
| 88. | Пелымский участок общедоступных охотничьих угодий | 10 | 8 | 9 | 8 | 3 | 5 | 3 | - | - | 4 |
| 89. | Пелымское | - | 1 | 1 | 2 | - | - | - | - | - | - |
| 90. | Талымское | - | - | - | 1 | 1 | 1 | - | - | - | - |
| 91. | Североуральский район | | | | | | | | | | |
| 92. | Всеволодо-Благодатское | - | - | 1 | 1 | 1 | 1 | 1 | 2 | 2 | 2 |
| 93. | Крив | 3 | 2 | 2 | 2 | 4 | 3 | 5 | 2 | 3 | 2 |
| 94. | Нижнее | 4 | 1 | 1 | 1 | 1 | - | - | - | - | - |
| 95. | Североуральский участок общедоступных охотничьих угодий | 3 | 7 | 3 | 3 | 2 | 1 | 1 | - | - | - |
| 96. | Серовский район | | | | | | | | | | |
| 97. | Озерный | - | - | - | 1 | - | - | - | - | - | - |
| 98. | Серовский участок общедоступных охотничьих угодий | 7 | 5 | 1 | 7 | 3 | 3 | 4 | 2 | 12 | 18 |
| 99. | Сосьвинское | 1 | - | - | - | - | - | - | 2 | 1 | 1 |
| 100. | Тальминское | - | - | - | 1 | - | - | - | - | 1 | 1 |
| 101. | Слободо-Туринский район | | | | | | | | | | |
| 102. | Ассоциация Вепрь | 1 | - | - | - | - | - | - | - | - | - |
| 103. | Бедбайка | 1 | - | - | - | - | - | - | - | - | - |
| 104. | Красный Яр | 1 | - | - | - | - | - | - | - | - | - |
| 105. | Сухоложский район | - | - | - | - | - | - | - | - | - | - |
| 106. | Сысертский район | - | - | - | - | - | - | - | - | - | - |
| 107. | Таборинский район | | | | | | | | | | |
| 108. | Добринское | - | - | 1 | - | - | - | - | - | - | - |

| 1 | 2 | 3 | 4 | 5 | 6 | 7 | 8 | 9 | 10 | 11 | 12 |
|---|---|---|---|---|---|---|---|---|---|---|---|
| 109. | Кошня | - | - | - | - | - | - | - | - | - | 1 |
| 110. | Кулымах | - | - | 1 | - | - | - | - | - | - | - |
| 111. | Маурт | - | - | 1 | - | - | - | - | - | - | - |
| 112. | Новоселовское | - | - | 1 | - | - | - | - | - | - | - |
| 113. | Озерское | - | - | 1 | - | - | - | - | - | - | 1 |
| 114. | Светлое | - | - | 1 | - | - | - | - | - | - | 1 |
| 115. | Таборинский участок общедоступных охотничьих угодий | 2 | 3 | 6 | 1 | 1 | 4 | 5 | 1 | 4 | 9 |
| 116. | Тавдинский район | | | | | | | | | | |
| 117. | Азанковское | - | - | - | 1 | 1 | - | - | - | 1 | - |
| 118. | Каранино | - | - | - | 1 | 1 | - | 1 | 4 | 1 | - |
| 119. | Тавдинский участок общедоступных охотничьих угодий | - | 1 | 1 | 5 | 6 | 4 | - | 1 | 4 | - |
| 120. | Тавдинское | - | 1 | 1 | 1 | 1 | 1 | - | - | 2 | - |
| 121. | Тавдинское кооперативно-промысловое хозяйство | 3 | 4 | 3 | - | 1 | 1 | - | - | - | - |
| 122. | Увальское | - | - | - | - | 1 | - | - | - | - | - |
| 123. | Талицкий район | - | - | - | - | - | - | - | - | - | - |
| 124. | Тугулымский район | - | - | - | - | - | - | - | - | - | - |
| 125. | Туринский район | | | | | | | | | | |
| 126. | Беркут | - | - | 1 | - | - | - | - | - | - | - |
| 127. | Вепрь | 1 | - | 1 | - | - | - | - | - | - | - |
| 128. | Давыдовский участок общедоступных охотничьих угодий | - | - | 1 | - | - | - | - | - | - | - |
| 129. | Емельяшевское | - | - | 1 | 1 | - | - | - | - | - | - |
| 130. | Кумарьинское | - | - | 1 | - | - | - | - | - | - | - |
| 131. | Пореченское | - | - | 1 | 1 | - | - | - | - | 1 | - |
| 132. | Регион | - | - | 1 | - | - | - | - | - | - | - |
| 133. | Романовское | - | - | 1 | 1 | - | - | - | - | - | - |
| 134. | Сарагульское | - | 1 | - | 1 | 1 | - | - | - | 1 | - |
| 135. | Таир | - | - | 1 | - | - | - | - | - | - | - |
| 136. | Тунгус | - | - | 1 | - | - | - | - | - | - | - |
| 137. | Тура-Лес | - | - | 1 | - | - | - | - | - | - | - |
| 138. | Туринский участок общедоступных охотничьих угодий | - | - | 2 | 1 | 1 | - | - | - | - | - |
| 139. | Туринское | - | 2 | - | 2 | - | - | 1 | - | - | - |
| 140. | УСВД | - | - | 1 | 1 | - | - | - | - | - | - |
| 141. | УТК-Кедр | - | - | 1 | 1 | - | - | - | - | - | - |

Таблица 69

**Динамика численности соболя за период 2015–2024 годов в охотничьих угодьях и на иных территориях, являющихся средой обитания охотничьих ресурсов, на территории Свердловской области**

| Номер строки | Наименования районов и входящих в них охотничьих угодий и иных территорий, являющихся средой обитания охотничьих ресурсов | Год | | | | | | | | | |
|---|---|---|---|---|---|---|---|---|---|---|---|
| | | 2015 | 2016 | 2017 | 2018 | 2019 | 2020 | 2021 | 2022 | 2023 | 2024 |
| 1 | 2 | 3 | 4 | 5 | 6 | 7 | 8 | 9 | 10 | 11 | 12 |
| 1. | Гаринский район | | | | | | | | | | |
| 2. | Гаринский заказник | - | - | 8 | 7 | - | 8 | 8 | - | 1 | - |
| 3. | Гаринский участок общедоступных охотничьих угодий | 71 | 446 | 517 | 410 | 588 | 781 | 864 | 96 | 104 | 721 |
| 4. | Зимнее | - | - | - | 20 | 25 | - | - | - | - | - |
| 5. | Камское | - | - | 45 | 37 | 43 | 43 | - | - | - | - |
| 6. | Карагаевское | - | - | 31 | 25 | - | 39 | 40 | 32 | 30 | - |
| 7. | Ликинское | - | - | - | 35 | 40 | 41 | 41 | 36 | 31 | 42 |
| 8. | Лозьвинское | 70 | 25 | 42 | - | - | - | - | - | - | - |
| 9. | Нихворовское | - | - | - | 23 | - | 27 | 27 | - | - | - |
| 10. | Новый Вагиль | 19 | 17 | 16 | 13 | 26 | 36 | 40 | 31 | 29 | 38 |
| 11. | Пантелеевское | - | - | - | - | - | 18 | 18 | - | 16 | 10 |
| 12. | Пелымский заказник | 75 | 12 | 20 | 16 | 21 | 23 | 24 | 33 | 8 | 2 |
| 13. | Синдейское | 7 | 8 | 8 | 6 | 13 | 17 | 19 | 22 | 21 | 15 |
| 14. | Старый Вагиль | - | 26 | 43 | 35 | - | 62 | 62 | 60 | 75 | 62 |
| 15. | Таежное | 34 | 15 | 24 | - | - | - | - | - | - | - |
| 16. | Толкорп | 49 | 16 | - | 29 | 29 | 56 | 57 | 43 | 48 | 51 |
| 17. | Тондольское | - | - | 61 | 49 | 57 | 58 | 58 | 66 | 51 | 48 |
| 18. | Троицкое | - | - | 37 | 30 | 34 | 35 | 35 | 42 | 34 | 34 |
| 19. | Федотовское | - | 14 | 28 | 23 | - | 27 | 27 | - | 5 | 4 |
| 20. | Шабуровское | - | - | - | 17 | 24 | - | - | - | - | - |
| 21. | Ивдельский район | | | | | | | | | | |
| 22. | Вижайское | - | 133 | 130 | - | 69 | 63 | 60 | - | - | - |
| 23. | Ивдельский участок общедоступных охотничьих угодий | 2507 | 1949 | 2575 | 2402 | 2447 | 2577 | 2450 | 1495 | 1471 | 1469 |
| 24. | Оусское | - | - | 69 | 69 | 73 | - | - | - | - | - |
| 25. | Тошемский заказник | - | - | - | - | - | - | - | - | 41 | 41 |
| 26. | Карпинский район | | | | | | | | | | |
| 27. | Вагранское | - | - | 16 | 38 | 37 | 33 | 43 | 45 | 52 | 63 |
| 28. | Карпинский участок общедоступных охотничьих угодий | 134 | 14 | 76 | 131 | 129 | 164 | 213 | 149 | 175 | 198 |
| 29. | Карпинское | - | - | 9 | 15 | 17 | - | - | - | - | - |

| 1 | 2 | 3 | 4 | 5 | 6 | 7 | 8 | 9 | 10 | 11 | 12 |
|---|---|---|---|---|---|---|---|---|---|---|---|
| 30. | Кытлымское | - | - | 17 | 31 | - | 26 | 34 | - | 5 | 7 |
| 31. | Ольвинское | - | 12 | 12 | 22 | 21 | 19 | 24 | 25 | 21 | 25 |
| 32. | Пожвинское | 28 | 23 | 14 | 18 | 41 | - | - | - | - | - |
| 33. | Усть-Тылайское | - | 10 | 24 | 87 | 9 | 29 | 38 | 78 | 10 | 2 |
| 34. | Краснотурьинский район | | | | | | | | | | |
| 35. | Краснотурьинский участок общедоступных охотничьих угодий | 3 | 2 | 2 | 6 | 7 | 8 | 8 | 2 | 22 | 30 |
| 36. | Шиханское | - | - | 1 | 1 | - | 2 | 2 | 8 | 11 | 13 |
| 37. | Пелымский район | | | | | | | | | | |
| 38. | Пелымский участок общедоступных охотничьих угодий | 864 | 687 | 739 | 591 | 541 | 683 | 667 | 388 | 466 | 425 |
| 39. | Пелымское | - | 125 | 133 | 127 | 115 | - | - | - | - | - |
| 40. | Талымское | - | - | - | 104 | 96 | 95 | 93 | - | 106 | 114 |
| 41. | Североуральский район | | | | | | | | | | |
| 42. | Всеволодо-Благодатское | - | - | 34 | 15 | 15 | 8 | 8 | 8 | 6 | 4 |
| 43. | Крив | 5 | 20 | 22 | 21 | 16 | 40 | 43 | 41 | 43 | - |
| 44. | Нижнее | 1 | 18 | 22 | 10 | 10 | 5 | 5 | 5 | 5 | 2 |
| 45. | Североуральский участок общедоступных охотничьих угодий | 99 | 97 | 87 | 38 | 30 | 16 | 17 | 6 | 11 | - |
| 46. | Шегультанское | - | - | - | - | - | 4 | 5 | - | - | - |
| 47. | Серовский район | | | | | | | | | | |
| 48. | Ервинское | - | - | 6 | 9 | 13 | 8 | 9 | 6 | 6 | 8 |
| 49. | Коптяковское | - | - | 3 | - | - | - | - | - | - | - |
| 50. | Красноярское | - | - | 2 | 3 | 5 | 3 | 3 | 8 | 8 | 8 |
| 51. | Лангурский заказник | 32 | 3 | 3 | 4 | 6 | 4 | 4 | - | 3 | 2 |
| 52. | Лесной Урал | - | - | 3 | 5 | 8 | 5 | 5 | - | - | 2 |
| 53. | Морозковское | - | - | 4 | 6 | - | - | - | - | - | - |
| 54. | Озерный | - | - | 11 | 16 | 25 | 16 | 17 | 17 | 18 | 17 |
| 55. | Серовский участок общедоступных охотничьих угодий | 147 | 149 | 113 | 152 | 229 | 144 | 158 | 75 | 86 | 98 |
| 56. | Сосьвинское | - | - | 5 | 7 | 11 | 7 | 8 | 12 | 10 | 10 |
| 57. | Тальминское | - | - | - | 16 | 25 | 15 | 17 | 34 | 35 | 38 |
| 58. | Таборинский район | | | | | | | | | | |
| 59. | Дары природы | - | 51 | 43 | - | - | - | - | - | - | - |
| 60. | Добринское | - | - | 52 | - | - | 70 | 67 | - | - | - |
| 61. | Кошня | 164 | 43 | 30 | 43 | 34 | 38 | 41 | 228 | 193 | 230 |
| 62. | Кулымах | 41 | 84 | 58 | 82 | 68 | 75 | 80 | 19 | 19 | 32 |
| 63. | Куренево | - | - | 36 | 43 | 48 | 53 | 44 | 27 | 48 | 25 |
| 64. | Маурт | 67 | 136 | 94 | 143 | - | 112 | 137 | - | - | - |
| 65. | Новоселовское | - | - | 59 | 78 | - | - | - | - | - | - |

| 1 | 2 | 3 | 4 | 5 | 6 | 7 | 8 | 9 | 10 | 11 | 12 |
|---|---|---|---|---|---|---|---|---|---|---|---|
| 66. | Озерское | 39 | 86 | 59 | 82 | 69 | 76 | 81 | 14 | 19 | 31 |
| 67. | Олентур | - | 66 | 45 | 62 | 53 | 60 | - | - | - | - |
| 68. | Охотпост | 14 | 53 | 37 | 55 | 40 | 44 | 53 | 31 | 31 | 51 |
| 69. | Светлое | 33 | 96 | 67 | 100 | 71 | 80 | 97 | 15 | 19 | 34 |
| 70. | Таборинский заказник | - | 10 | 7 | 8 | - | 11 | 8 | - | - | - |
| 71. | Таборинский участок общедоступных охотничьих угодий | 407 | 921 | 573 | 843 | 633 | 795 | 1032 | 154 | 445 | 579 |
| 72. | Утьянское | - | - | - | 31 | - | - | - | - | - | - |
| 73. | Усть-Горное | - | - | - | 22 | - | - | - | - | - | - |
| 74. | Чонга | - | - | 23 | 25 | - | 35 | 26 | - | 5 | - |
| 75. | Туринский район | | | | | | | | | | |
| 76. | Тура-Лес | - | 1 | - | - | - | - | - | - | - | - |
| 77. | УТК-Кедр | - | 2 | - | - | - | - | - | - | - | - |

Таблица 70

**Динамика численности горностая за период 2015–2024 годов в охотничьих угодьях и на иных территориях, являющихся средой обитания охотничьих ресурсов, на территории Свердловской области**

| Номер строки | Наименования районов и входящих в них охотничьих угодий и иных территорий, являющихся средой обитания охотничьих ресурсов | Год | | | | | | | | | |
|---|---|---|---|---|---|---|---|---|---|---|---|
| | | 2015 | 2016 | 2017 | 2018 | 2019 | 2020 | 2021 | 2022 | 2023 | 2024 |
| 1 | 2 | 3 | 4 | 5 | 6 | 7 | 8 | 9 | 10 | 11 | 12 |
| 1. | Алапаевский район | | | | | | | | | | |
| 2. | Алапаевский участок общедоступных охотничьих угодий | - | 33 | 38 | 6 | 13 | 9 | 10 | - | - | - |
| 3. | Алапаевское | - | - | - | 2 | 4 | 3 | 3 | - | 4 | 2 |
| 4. | Алапаевское кооперативно-промысловое хозяйство | 8 | 73 | 67 | 18 | 69 | 77 | 58 | 70 | 71 | 32 |
| 5. | Васильевское | - | 12 | 10 | 3 | 6 | 5 | 5 | - | - | - |
| 6. | Верхнесинячихинское | 23 | 25 | 20 | 6 | 14 | 10 | 11 | 31 | 30 | 20 |
| 7. | Голубковское | - | 4 | 4 | 1 | 2 | 2 | 2 | 3 | - | 1 |
| 8. | Захарьинское | - | - | - | 2 | 5 | 4 | 4 | 6 | 4 | 8 |
| 9. | Зыряновское | - | 5 | 4 | 1 | 4 | 5 | - | 5 | 6 | 3 |
| 10. | Иска | - | - | - | 2 | - | - | - | - | - | - |
| 11. | Комаровский участок общедоступных охотничьих угодий | - | 9 | 9 | 11 | 13 | 9 | 10 | - | - | - |
| 12. | Костинское | - | 11 | 11 | 2 | 5 | 4 | 4 | - | - | - |

| 1 | 2 | 3 | 4 | 5 | 6 | 7 | 8 | 9 | 10 | 11 | 12 |
|---|---|---|---|---|---|---|---|---|---|---|---|
| 13. | Крестьянское фермерское хозяйство Бунькова А.Н. | - | 6 | 5 | 1 | 3 | 2 | 2 | - | - | - |
| 14. | Махневское | - | 9 | 9 | 2 | 4 | 4 | - | - | - | - |
| 15. | Мугайское | - | - | - | 1 | 1 | 1 | 1 | - | - | - |
| 16. | Нейва | - | - | - | - | 13 | 10 | 11 | 6 | 6 | 11 |
| 17. | Октябрьское | - | 5 | 4 | - | - | - | - | - | - | - |
| 18. | Островное | 33 | 8 | 6 | 2 | 4 | 3 | 3 | - | - | - |
| 19. | Плантация | - | 26 | 20 | 7 | 15 | 11 | 12 | - | - | - |
| 20. | Северка | - | - | - | - | 4 | 3 | - | - | - | - |
| 21. | Тайга | - | 13 | 11 | - | 7 | 5 | 6 | - | - | - |
| 22. | Толмачевское | 3 | 17 | 21 | 3 | 7 | 5 | 5 | 12 | - | 17 |
| 23. | Толстовское | - | 4 | 3 | 1 | 2 | 1 | 2 | - | - | - |
| 24. | Юконское | - | 6 | 5 | 2 | 3 | 3 | 3 | - | 2 | - |
| 25. | Янсаевский заказник | 18 | 84 | 69 | 20 | 45 | 33 | 37 | - | 22 | - |
| 26. | Ясашинское | - | 6 | 5 | 2 | 4 | 3 | 3 | - | 2 | 4 |
| 27. | Артемовский район | | | | | | | | | | |
| 28. | Бобровское | 96 | 34 | 41 | 20 | 3 | - | 9 | - | - | - |
| 29. | Красногвардейское | 13 | 11 | 31 | 34 | 35 | 22 | 34 | 10 | 27 | 40 |
| 30. | Покровское | 9 | 9 | 28 | 20 | 21 | 13 | 29 | 6 | 28 | 27 |
| 31. | Артинский район | | | | | | | | | | |
| 32. | Волковское | - | - | - | 4 | 5 | 2 | 2 | - | - | - |
| 33. | Журавли | - | - | - | 1 | 3 | 2 | 2 | 12 | 12 | 12 |
| 34. | Манчажское | - | - | - | - | 4 | 2 | 2 | - | - | - |
| 35. | Охотхозяйство Артинского лесхоза | - | - | - | 2 | 4 | 1 | 2 | - | - | - |
| 36. | Саламак | - | - | - | 2 | 2 | 2 | 1 | - | - | - |
| 37. | Сосновское | - | - | - | - | 5 | 2 | 2 | - | - | - |
| 38. | Ачитский район | | | | | | | | | | |
| 39. | Афанасьевское | - | 54 | 67 | 51 | 56 | 40 | 40 | - | - | - |
| 40. | Каргинское | - | 42 | - | 22 | 36 | 43 | 53 | 5 | - | - |
| 41. | Ключевское | - | 7 | 8 | 7 | 7 | 5 | 5 | - | - | - |
| 42. | Поляковское | 47 | 17 | 21 | 16 | 17 | 12 | 12 | 54 | 30 | 18 |
| 43. | Байкаловский район | | | | | | | | | | |
| 44. | Байкаловское | - | 1 | - | - | - | - | - | - | - | - |
| 45. | Еланское | - | 2 | - | - | - | - | - | - | - | - |
| 46. | Занинское | - | 1 | - | - | - | - | - | - | - | - |
| 47. | Байкаловский участок общедоступных охотничьих угодий | 4 | - | - | - | - | - | - | - | - | - |
| 48. | Белоярский район | - | - | - | - | - | - | - | - | - | - |
| 49. | Березовский район | | | | | | | | | | |

| 1 | 2 | 3 | 4 | 5 | 6 | 7 | 8 | 9 | 10 | 11 | 12 |
|---|---|---|---|---|---|---|---|---|---|---|---|
| 50. | Березовский участок общедоступных охотничьих угодий | - | - | - | - | - | - | - | 18 | - | - |
| 51. | Березовское | 35 | - | 11 | 15 | 17 | 4 | 4 | - | 24 | 13 |
| 52. | Богдановичский район | | | | | | | | | | |
| 53. | Богдановичский заказник им. А.А. Киселева | - | 3 | - | - | - | - | - | - | - | - |
| 54. | Богдановичский участок общедоступных охотничьих угодий | - | 1 | - | - | - | - | - | - | - | - |
| 55. | Верхнепышминский район | | | | | | | | | | |
| 56. | Верхнепышминское | - | 5 | - | - | - | - | - | 2 | - | - |
| 57. | Верхнесалдинский район | | | | | | | | | | |
| 58. | Акинфеевское | 36 | 23 | 9 | 8 | 7 | 1 | 1 | - | - | - |
| 59. | Басьяновское | 35 | 21 | 8 | 7 | 6 | 1 | 1 | - | - | 5 |
| 60. | Верхнесалдинский участок общедоступных охотничьих угодий | - | 2 | 1 | 1 | 1 | - | - | - | - | - |
| 61. | Выйский участок общедоступных охотничьих угодий | - | - | - | - | 3 | - | - | - | - | - |
| 62. | Притагильское охотхозяйство | 15 | 14 | 6 | 5 | 4 | 1 | 1 | - | - | - |
| 63. | Салдинское | 24 | 22 | 9 | 8 | 7 | 1 | 1 | - | - | - |
| 64. | Старатель | 15 | 14 | 6 | 5 | 4 | 1 | 1 | 3 | - | - |
| 65. | Верхотурский район | | | | | | | | | | |
| 66. | Актайское | - | 3 | 8 | 11 | 3 | - | - | - | - | - |
| 67. | Верхотурский кооппромхоз | - | 18 | 22 | 29 | 8 | - | - | - | - | - |
| 68. | Верхотурский участок общедоступных охотничьих угодий | - | 11 | 20 | - | - | - | - | - | - | - |
| 69. | Верхотурский участок общедоступных охотничьих угодий № 1 | - | - | - | 11 | 3 | - | - | - | - | - |
| 70. | Верхотурский участок общедоступных охотничьих угодий № 2 | - | - | - | 22 | 6 | - | - | - | - | - |
| 71. | Верхотурское | - | - | - | 15 | 4 | - | - | - | 9 | - |
| 72. | Карелинское | - | 54 | 12 | 11 | 4 | - | - | 11 | - | - |
| 73. | Кордюково | - | 4 | 11 | 14 | 4 | - | - | - | 125 | - |
| 74. | Косолманский участок общедоступных охотничьих угодий | - | 6 | 17 | - | - | - | - | - | - | - |
| 75. | Отрадново | - | 4 | 11 | 14 | 4 | - | - | - | - | - |
| 76. | Таежник | 15 | 12 | 6 | 8 | 2 | - | - | - | - | - |
| 77. | Таежный участок общедоступных охотничьих угодий | - | 4 | 11 | 14 | 4 | - | - | - | - | - |
| 78. | Юрьевское | - | 2 | 5 | 7 | 2 | - | - | 4 | - | - |
| 79. | Гаринский район | | | | | | | | | | |
| 80. | Гаринский заказник | - | 4 | 5 | 4 | 2 | - | - | - | - | - |

| 1 | 2 | 3 | 4 | 5 | 6 | 7 | 8 | 9 | 10 | 11 | 12 |
|---|---|---|---|---|---|---|---|---|---|---|---|
| 81. | Гаринский участок общедоступных охотничьих угодий | - | 336 | 327 | 256 | 96 | 30 | 33 | 147 | 148 | 148 |
| 82. | Зимнее | - | - | - | 13 | 5 | - | - | - | - | - |
| 83. | Камское | - | - | 29 | 23 | 9 | 2 | - | - | - | - |
| 84. | Карагаевское | - | - | 20 | 16 | 6 | 2 | 2 | - | - | - |
| 85. | Ликинское | - | - | - | 22 | 8 | 2 | 2 | 6 | 6 | 6 |
| 86. | Лозьвинское | 5 | 19 | 26 | - | - | - | - | - | - | - |
| 87. | Нихворовское | - | - | - | 14 | 5 | 1 | 1 | 8 | 8 | 4 |
| 88. | Новый Вагиль | - | 7 | 10 | 8 | 3 | 1 | 1 | 5 | 10 | 5 |
| 89. | Пантелеевское | - | - | - | - | - | 1 | 1 | - | - | - |
| 90. | Пелымский заказник | - | 9 | 13 | 10 | 4 | 1 | 1 | - | - | - |
| 91. | Синдейское | - | 3 | 5 | 4 | 1 | - | - | 3 | - | - |
| 92. | Старый Вагиль | - | 20 | 27 | 22 | - | 3 | 3 | - | 12 | 12 |
| 93. | Таежное | 15 | 11 | 15 | - | - | - | - | - | - | - |
| 94. | Толкорп | - | 12 | - | - | 5 | 3 | 3 | - | - | - |
| 95. | Тондольское | - | - | 38 | 31 | 11 | 3 | 3 | - | 12 | 36 |
| 96. | Троицкое | - | - | 23 | 19 | 7 | 2 | 2 | 5 | 6 | 6 |
| 97. | Федотовское | - | 13 | 18 | 14 | 6 | 1 | 1 | - | - | - |
| 98. | Шабуровское | - | - | - | 10 | 4 | - | - | - | - | - |
| 99. | Екатеринбургский район | | | | | | | | | | |
| 100. | Исетский участок общедоступных охотничьих угодий | - | - | - | - | - | - | - | 10 | - | - |
| 101. | Ивдельский район | | | | | | | | | | |
| 102. | Вижайское | - | 24 | 28 | - | 11 | 10 | 10 | - | - | - |
| 103. | Ивдельский участок общедоступных охотничьих угодий | 211 | 344 | 407 | 271 | 347 | 385 | 385 | 200 | 94 | 172 |
| 104. | Массава | - | 19 | - | - | - | - | - | - | - | - |
| 105. | Оусское | - | - | 15 | 9 | 12 | - | - | - | - | - |
| 106. | Тохта | - | 21 | - | - | - | - | - | - | - | - |
| 107. | Ирбитский район | | | | | | | | | | |
| 108. | Горкинское | 26 | 12 | 12 | 10 | 10 | 8 | 9 | 41 | 28 | 24 |
| 109. | Зайковское | 10 | 20 | 25 | 23 | 16 | 21 | 22 | - | - | - |
| 110. | Знаменское | 61 | 21 | 22 | 18 | 14 | 15 | 16 | 47 | 61 | 42 |
| 111. | Ирбитский заказник | - | 29 | 35 | 31 | 21 | 27 | 29 | - | - | - |
| 112. | Ирбитский участок общедоступных охотничьих угодий | - | 2 | 2 | 1 | 1 | 1 | 1 | - | - | - |
| 113. | Косаревское | 51 | 20 | 25 | 22 | 15 | 20 | 21 | 24 | 40 | 51 |
| 114. | Мурзинское | 47 | 23 | 28 | 25 | 17 | 22 | 23 | 36 | 43 | 49 |
| 115. | Ницинское | 25 | 17 | 19 | 17 | 17 | 14 | 15 | 66 | 49 | 49 |
| 116. | Харловское | - | 34 | 40 | - | - | - | - | - | - | - |
| 117. | Шмаковский участок общедоступных охотничьих угодий | 4 | 5 | 6 | 5 | 4 | 5 | 5 | 1 | - | - |

| 1 | 2 | 3 | 4 | 5 | 6 | 7 | 8 | 9 | 10 | 11 | 12 |
|---|---|---|---|---|---|---|---|---|---|---|---|
| 118. | Каменский район | | | | | | | | | | |
| 119. | Колчеданское | - | 1 | - | - | - | - | - | - | - | - |
| 120. | Лебяжское | 18 | 1 | 37 | 19 | 11 | - | 13 | - | - | - |
| 121. | Маминское | - | - | - | 5 | - | - | - | - | - | - |
| 122. | Рыбниковское | 3 | 2 | 21 | 35 | 38 | 28 | 9 | 12 | 24 | 18 |
| 123. | Камышловский район | | | | | | | | | | |
| 124. | Боровское | - | 10 | 1 | 1 | 13 | - | - | - | - | - |
| 125. | Калиновское | - | 8 | 3 | 2 | 18 | 1 | 1 | - | - | - |
| 126. | Камышловский заказник | - | 9 | 1 | 1 | 13 | 1 | 1 | 8 | - | 4 |
| 127. | Камышловский участок общедоступных охотничьих угодий | - | 1 | - | - | - | - | - | - | - | - |
| 128. | Камышловское | - | 10 | 2 | 1 | 16 | 1 | 1 | - | - | - |
| 129. | Квашнинское | - | 8 | 2 | 2 | 17 | 1 | 1 | - | - | - |
| 130. | Порошинское | 5 | 5 | 2 | 2 | 13 | 1 | 1 | - | - | - |
| 131. | Юрмычский заказник им. А.В. Григорьева | 7 | 3 | 3 | 2 | 12 | 1 | 1 | - | - | - |
| 132. | Карпинский район | | | | | | | | | | |
| 133. | Вагранское | - | - | 12 | 104 | 75 | 67 | 67 | 12 | 19 | 13 |
| 134. | Карпинский участок общедоступных охотничьих угодий | 167 | 110 | 346 | 397 | 324 | 357 | 357 | 546 | 267 | 139 |
| 135. | Карпинское | - | 10 | 41 | 53 | 34 | - | - | - | - | - |
| 136. | Кытлымское | - | 7 | 78 | 84 | 60 | 54 | 54 | 12 | 30 | 18 |
| 137. | Ольвинское | - | 62 | 55 | 59 | 42 | 38 | 38 | 104 | 30 | 25 |
| 138. | Пожвинское | 87 | 98 | 113 | 76 | 45 | - | - | - | - | - |
| 139. | Усть-Тылайское | - | 30 | 28 | 12 | 11 | 59 | 59 | 48 | 27 | 28 |
| 140. | Качканарский район | | | | | | | | | | |
| 141. | Качканарское | 32 | 30 | 23 | 41 | 24 | 13 | 60 | 85 | 80 | 61 |
| 142. | Кировградский район | | | | | | | | | | |
| 143. | Кировградское | 23 | 25 | 45 | 33 | 20 | 20 | 28 | 40 | 59 | 73 |
| 144. | Краснотурьинский район | | | | | | | | | | |
| 145. | Краснотурьинский участок общедоступных охотничьих угодий | 4 | 25 | 21 | 38 | 65 | 41 | 48 | 83 | 37 | 34 |
| 146. | Шиханское | - | - | 8 | 2 | 2 | 5 | 5 | 15 | 5 | 7 |
| 147. | Красноуральский район | | | | | | | | | | |
| 148. | Айва-Приз | 16 | 14 | 10 | 14 | 3 | 4 | 4 | - | - | - |
| 149. | Актив | - | 7 | - | - | - | - | - | - | - | - |
| 150. | Красноуральский участок общедоступных охотничьих угодий | 4 | 23 | 17 | 23 | 4 | 7 | 7 | - | - | - |
| 151. | Красноуральское | - | - | 5 | 7 | 1 | 2 | 2 | - | - | - |
| 152. | Ясьва | 9 | 5 | 3 | 5 | 1 | 1 | 1 | - | 4 | - |

| 1 | 2 | 3 | 4 | 5 | 6 | 7 | 8 | 9 | 10 | 11 | 12 |
|---|---|---|---|---|---|---|---|---|---|---|---|
| 153. | Красноуфимский район | | | | | | | | | | |
| 154. | Красноуфимское | - | - | - | - | - | - | - | - | - | 4 |
| 155. | Кушвинский район | | | | | | | | | | |
| 156. | Баранчинский участок общедоступных охотничьих угодий | - | - | - | - | - | 2 | - | - | - | - |
| 157. | Баранчинское | - | - | - | - | - | 1 | 1 | - | - | - |
| 158. | Гороблагодатское | 8 | 8 | 3 | 3 | 4 | 1 | 1 | - | - | - |
| 159. | Кушвинский участок общедоступных охотничьих угодий | - | 38 | 15 | 8 | 11 | - | 2 | - | - | - |
| 160. | Кушвинское кооперативно-промысловое хозяйство | 31 | 36 | 15 | 13 | 18 | 3 | 3 | 13 | 13 | 7 |
| 161. | Синегорье | - | - | - | 6 | 8 | - | - | - | - | - |
| 162. | Невьянский район | | | | | | | | | | |
| 163. | Аятское | - | 2 | 1 | 2 | - | - | 1 | - | - | - |
| 164. | Верх-Нейвинское | - | 3 | 2 | 3 | - | - | 2 | - | - | - |
| 165. | Невьянское | 12 | 3 | 2 | 3 | - | - | 2 | - | 6 | - |
| 166. | Таватуйское | 2 | 2 | 1 | 2 | - | - | 1 | - | - | - |
| 167. | Нижнесергинский район | | | | | | | | | | |
| 168. | Андреевское | - | 1 | - | 1 | - | - | - | - | - | - |
| 169. | Атигский участок общедоступных охотничьих угодий | 4 | 2 | 5 | 3 | 1 | 2 | 2 | - | - | - |
| 170. | Бардым | - | 1 | 3 | 2 | 1 | 1 | 1 | - | - | - |
| 171. | Белый соболь | - | 2 | 6 | 3 | 1 | 2 | 2 | - | - | - |
| 172. | Бисертский участок общедоступных охотничьих угодий | - | - | 1 | - | - | - | - | - | - | - |
| 173. | Бисертское | - | 2 | 5 | 3 | 1 | 2 | 2 | - | - | - |
| 174. | Бурый медведь | - | 4 | 8 | 4 | 1 | 3 | 3 | - | - | - |
| 175. | Верхнесергинский участок общедоступных охотничьих угодий | 3 | 3 | 9 | 4 | 1 | 3 | 3 | - | - | - |
| 176. | Жасмин | - | 2 | 2 | 1 | 1 | 2 | 2 | 5 | 7 | 10 |
| 177. | Киргишанское | - | 2 | 6 | 3 | 1 | 2 | 2 | - | - | - |
| 178. | Кленовское | 6 | 5 | 12 | 6 | 2 | 4 | 4 | - | - | - |
| 179. | Михайловское | - | 4 | 9 | 5 | 2 | 3 | 3 | - | - | - |
| 180. | Накоряковское | 4 | 1 | 3 | 2 | 1 | 1 | 1 | 8 | 3 | 6 |
| 181. | Нижнесергинское | - | 3 | 8 | 4 | 1 | 3 | 3 | - | - | - |
| 182. | Первомайское | - | 1 | 3 | 1 | 1 | 1 | 1 | - | - | - |
| 183. | Сергинский заказник | - | 3 | 8 | 4 | 1 | 2 | 2 | - | - | - |
| 184. | Сергинское | - | 1 | 3 | 2 | 1 | 1 | 1 | - | - | - |
| 185. | Сосновый бор | - | 2 | 4 | 2 | 1 | 2 | 2 | - | - | - |
| 186. | Ураллес | - | 2 | 5 | 3 | 1 | 2 | 2 | - | - | - |
| 187. | Шунут | 8 | 2 | 10 | 18 | 16 | 8 | 10 | 16 | 13 | - |

| 1 | 2 | 3 | 4 | 5 | 6 | 7 | 8 | 9 | 10 | 11 | 12 |
|---|---|---|---|---|---|---|---|---|---|---|---|
| 188. | Нижнетуринский район | | | | | | | | | | |
| 189. | Исовское | - | 2 | - | - | - | - | - | 12 | - | - |
| 190. | Нижнетуринское | 28 | 2 | - | - | - | - | - | - | - | - |
| 191. | Новолялинский район | | | | | | | | | | |
| 192. | Кушпайское | - | - | - | - | - | 3 | 3 | - | - | - |
| 193. | Латанское | - | - | 9 | 6 | - | 5 | 5 | 6 | 6 | 17 |
| 194. | Лялинское | - | - | 2 | 3 | - | 2 | 2 | - | - | - |
| 195. | Новолялинский участок общедоступных охотничьих угодий | - | - | 29 | 34 | - | 27 | 32 | - | - | 56 |
| 196. | Новолялинское | - | - | 2 | 3 | - | 2 | 2 | - | - | - |
| 197. | Нясьминское | - | - | 5 | 5 | - | 4 | 4 | - | - | - |
| 198. | Поздняковское | - | - | - | 4 | - | 3 | 3 | 8 | 9 | 8 |
| 199. | Полуденное | - | - | - | 4 | - | 3 | - | - | - | - |
| 200. | Пелымский район | | | | | | | | | | |
| 201. | Пелымский участок общедоступных охотничьих угодий | 60 | 49 | 34 | 49 | 27 | 31 | 31 | 29 | 85 | 62 |
| 202. | Пелымское | - | 8 | 5 | 9 | 5 | - | - | - | - | - |
| 203. | Талымское | - | - | - | 10 | 5 | 5 | 5 | | 6 | 12 |
| 204. | Первоуральский район | | | | | | | | | | |
| 205. | Волчихинское | 7 | - | - | 4 | - | - | - | - | - | - |
| 206. | Динасовское | 56 | - | - | 25 | - | - | - | - | - | - |
| 207. | Корона Урала | - | - | - | 1 | - | - | - | - | - | - |
| 208. | Починковское | 10 | 1 | 1 | 4 | - | - | - | - | - | - |
| 209. | Северское учебно-опытное хозяйство ИП Деменьшина МП | - | - | - | 5 | - | - | - | - | - | - |
| 210. | Пригородный район | | | | | | | | | | |
| 211. | Демидовское | - | - | 1 | - | - | - | - | - | - | - |
| 212. | Кайгородское | - | 9 | 6 | 10 | 2 | 1 | 2 | 24 | - | - |
| 213. | Нижнетагильское | 59 | 34 | 42 | 45 | 33 | 29 | 19 | 7 | 21 | 22 |
| 214. | Новоасбестовское | 6 | 41 | 25 | 47 | 30 | 7 | 7 | 37 | 47 | 21 |
| 215. | Охотник | 7 | 4 | 5 | 3 | 2 | 1 | 1 | 4 | 5 | 5 |
| 216. | Паньшино | - | 1 | 11 | 12 | 16 | 12 | 8 | 2 | 4 | 5 |
| 217. | Полоз | - | 6 | 8 | 5 | 2 | 2 | 2 | 3 | 8 | 7 |
| 218. | Природный парк «Река Чусовая» (Висимский участок) | - | 1 | - | - | - | - | 1 | - | - | - |
| 219. | Природный парк «Река Чусовая» (Чусовский участок) | - | - | - | - | - | - | 4 | - | - | - |
| 220. | Серебрянское | 29 | 10 | 20 | 7 | 14 | 14 | 14 | - | - | - |
| 221. | Тагильский участок общедоступных охотничьих угодий | - | 12 | 2 | 15 | 1 | 1 | 1 | 17 | - | - |
| 222. | Харенское | 11 | 11 | 15 | 10 | 5 | 4 | 4 | - | - | - |
| 223. | Черноисточинское | - | 17 | - | 16 | 6 | 5 | 5 | - | - | - |

| 1 | 2 | 3 | 4 | 5 | 6 | 7 | 8 | 9 | 10 | 11 | 12 |
|---|---|---|---|---|---|---|---|---|---|---|---|
| 224. | Шиловский участок общедоступных охотничьих угодий | 2 | 4 | 2 | 5 | 1 | 1 | 1 | 3 | - | - |
| 225. | Пышминский район | | | | | | | | | | |
| 226. | Пульниковское | - | - | - | 2 | - | - | - | - | - | - |
| 227. | Пышминский заказник | - | 5 | 7 | - | 1 | 8 | 8 | - | - | - |
| 228. | Пышминский участок общедоступных охотничьих угодий | 5 | 2 | 1 | 12 | 1 | 2 | 2 | - | - | - |
| 229. | Четкаринское | - | 2 | 1 | 3 | 1 | 4 | 4 | - | - | - |
| 230. | Чупинская Дубрава | - | 1 | 1 | 5 | 1 | 2 | 2 | - | - | - |
| 231. | Ревдинский район | | | | | | | | | | |
| 232. | Вязовское | 7 | 18 | 9 | 11 | 8 | 8 | - | - | - | - |
| 233. | Медяки | 10 | 14 | 8 | 16 | 11 | 12 | 8 | 12 | 6 | 7 |
| 234. | Охотхозяйство «Ревда» | 25 | 34 | 12 | 15 | 14 | 4 | 14 | - | - | - |
| 235. | Режевской район | | | | | | | | | | |
| 236. | Костоусовское | 6 | 1 | - | - | - | - | - | - | - | - |
| 237. | Режевское | - | 3 | - | - | - | - | - | - | - | - |
| 238. | Североуральский район | | | | | | | | | | |
| 239. | Всеволодо-Благодатское | - | - | 15 | 16 | 16 | 28 | 28 | 46 | 46 | 24 |
| 240. | Крив | 76 | 41 | 47 | 56 | 12 | 12 | 15 | 13 | 14 | 9 |
| 241. | Нижнее | 6 | 10 | 10 | 11 | 10 | 18 | 18 | 18 | 18 | - |
| 242. | Североуральский участок общедоступных охотничьих угодий | 48 | 53 | 39 | 100 | 56 | 70 | 70 | 78 | 86 | 91 |
| 243. | Шегультанское | - | - | - | - | 8 | 15 | 15 | - | - | - |
| 244. | Серовский район | | | | | | | | | | |
| 245. | Ервинское | 23 | 19 | 19 | 16 | 8 | 13 | 13 | - | - | - |
| 246. | Коптяковское | 13 | 9 | 9 | - | - | - | - | - | - | - |
| 247. | Красноярское | - | - | 7 | 6 | 3 | 5 | 5 | 1 | 2 | 2 |
| 248. | Лангурский заказник | - | 9 | 9 | 7 | 3 | 6 | 6 | - | - | - |
| 249. | Лесной Урал | 8 | 11 | 11 | 9 | 4 | 8 | 8 | - | - | - |
| 250. | Морозковское | - | - | 14 | 12 | - | - | - | - | - | - |
| 251. | Озерный | 13 | 35 | 37 | 30 | 14 | 25 | 25 | - | - | - |
| 252. | Серовский участок общедоступных охотничьих угодий | 327 | 372 | 365 | 277 | 131 | 229 | 229 | 107 | 104 | 98 |
| 253. | Сосьвинское | - | 16 | 16 | 13 | 6 | 11 | 11 | - | - | - |
| 254. | Тальминское | - | - | - | 30 | 14 | 25 | 25 | 6 | 5 | 5 |
| 255. | Слободо-Туринский район | | | | | | | | | | |
| 256. | Ассоциация Вепрь | 28 | 2 | 3 | 3 | 2 | 1 | 1 | 5 | 25 | 5 |
| 257. | Бедбайка | - | 1 | 1 | 1 | - | - | - | - | - | - |
| 258. | Большой Кучаж | - | 1 | 1 | 1 | - | - | - | - | - | - |
| 259. | Ермак | - | - | - | - | 2 | - | 2 | 2 | - | - |

| 1 | 2 | 3 | 4 | 5 | 6 | 7 | 8 | 9 | 10 | 11 | 12 |
|---|---|---|---|---|---|---|---|---|---|---|---|
| 260. | Красный Яр | - | - | 1 | 1 | - | - | - | - | - | - |
| 261. | Ница | - | 1 | - | - | - | 2 | - | - | - | 6 |
| 262. | Слободо-Туринский заказник | 2 | 1 | 2 | 1 | - | 1 | 1 | - | - | - |
| 263. | Слободотуринский участок общедоступных охотничьих угодий | - | 1 | 1 | 1 | 1 | 1 | 1 | 2 | - | - |
| 264. | Тегень | 6 | 1 | 2 | 2 | 1 | 1 | 1 | - | 12 | 12 |
| 265. | Феникс | 10 | 2 | 4 | 3 | 2 | 1 | 2 | 6 | 6 | 6 |
| 266. | Сухоложский район | | | | | | | | | | |
| 267. | Ирбитское | 29 | 23 | 3 | 37 | 16 | 14 | 14 | 97 | 48 | 30 |
| 268. | Рефтинское | 7 | 26 | 20 | 30 | 22 | 11 | 11 | - | - | 57 |
| 269. | Сухоложский участок общедоступных охотничьих угодий | - | 1 | - | 1 | 1 | - | - | - | - | - |
| 270. | Сухоложское | 10 | 20 | - | 25 | 17 | 9 | 9 | 8 | - | 49 |
| 271. | Сысертский район | | | | | | | | | | |
| 272. | Природный парк «Бажовские места» | - | - | - | - | 1 | - | - | - | - | 6 |
| 273. | Сысертский участок общедоступных охотничьих угодий | - | - | - | 11 | 1 | - | - | - | - | - |
| 274. | Сысертское | - | - | 39 | - | - | - | - | - | - | - |
| 275. | Терсутское | - | - | - | - | 1 | - | - | - | - | - |
| 276. | Таборинский район | | | | | | | | | | |
| 277. | Дары природы | - | 6 | - | - | - | - | - | - | - | - |
| 278. | Добринское | - | 6 | 2 | - | 5 | 2 | 2 | - | - | - |
| 279. | Кошня | 14 | 3 | 1 | 5 | 2 | 1 | 1 | 75 | 26 | - |
| 280. | Кулымах | - | 6 | 2 | 9 | 4 | 2 | 2 | 8 | 4 | 9 |
| 281. | Куренево | - | 5 | 2 | 2 | 4 | 2 | 2 | - | - | - |
| 282. | Маурт | - | 7 | 3 | 19 | - | 3 | 3 | - | - | - |
| 283. | Новоселовское | - | - | 3 | 7 | 6 | - | - | - | - | - |
| 284. | Озерское | - | 6 | 2 | 8 | 5 | 2 | 2 | 4 | 8 | 4 |
| 285. | Олентур | - | 5 | 2 | 6 | 4 | 2 | - | - | - | - |
| 286. | Охотпост | - | 3 | 1 | 7 | 2 | 1 | 1 | - | - | - |
| 287. | Светлое | - | 5 | 2 | 13 | 4 | 2 | 2 | - | 7 | 7 |
| 288. | Таборинский заказник | - | 1 | 14 | - | 1 | - | - | - | - | - |
| 289. | Таборинский участок общедоступных охотничьих угодий | 145 | 42 | 1 | 127 | 31 | 20 | 21 | 27 | - | - |
| 290. | Томское | - | - | 2 | - | - | - | - | - | - | - |
| 291. | Усть-Горное | - | - | - | 1 | - | - | - | - | - | - |
| 292. | Чонга | - | 3 | 1 | - | 3 | 1 | 1 | - | - | - |
| 293. | Тавдинский район | | | | | | | | | | |
| 294. | Азанковское | - | - | - | - | - | - | 4 | - | - | - |

| 1 | 2 | 3 | 4 | 5 | 6 | 7 | 8 | 9 | 10 | 11 | 12 |
|---|---|---|---|---|---|---|---|---|---|---|---|
| 295. | Каранино | - | - | - | - | - | - | 1 | - | - | - |
| 296. | Тавдинский участок общедоступных охотничьих угодий | - | - | - | - | - | 29 | 36 | 61 | - | - |
| 297. | Тавдинское | 33 | - | - | - | - | 6 | 7 | - | 44 | 14 |
| 298. | Тавдинское кооперативно-промысловое хозяйство | - | - | - | - | - | 6 | 7 | - | - | - |
| 299. | Увальское | - | - | - | - | - | 2 | 2 | - | - | - |
| 300. | Талицкий район | | | | | | | | | | |
| 301. | Радиан | - | - | - | - | - | - | - | - | 5 | 8 |
| 302. | Тугулымский район | | | | | | | | | | |
| 303. | Галашовское | - | - | - | - | - | 3 | - | - | - | 1 |
| 304. | Гуринское | - | - | - | - | - | 15 | 26 | - | - | - |
| 305. | Дубрава | - | - | - | - | - | 2 | 2 | - | - | - |
| 306. | Ертарское | - | - | - | - | - | 22 | 27 | - | - | - |
| 307. | Заводоуспенское | - | - | - | - | - | 21 | 25 | - | - | - |
| 308. | Тугулымский заказник | - | - | - | - | - | 8 | 8 | - | - | - |
| 309. | Тугулымское | - | - | - | - | - | 5 | 7 | - | - | - |
| 310. | Шумовое | - | - | - | - | - | 5 | 5 | - | - | - |
| 311. | Туринский район | | | | | | | | | | |
| 312. | Беркут | 34 | 17 | 10 | 8 | 9 | 7 | 7 | 7 | - | - |
| 313. | Вепрь | 15 | 16 | 7 | 5 | 6 | 5 | 5 | 7 | 8 | 8 |
| 314. | Давыдовский участок общедоступных охотничьих угодий | 7 | 12 | 6 | 6 | 7 | 5 | 5 | 5 | 3 | 3 |
| 315. | Емельяшевское | - | 23 | 12 | 12 | 14 | 11 | 11 | - | - | - |
| 316. | Кумарьинское | 7 | 11 | 6 | 6 | 6 | 5 | 5 | 7 | 6 | 3 |
| 317. | Пореченское | - | 19 | 11 | 9 | 11 | 8 | 8 | - | - | - |
| 318. | Регион | - | 14 | 6 | 6 | 7 | 5 | 5 | - | 6 | 3 |
| 319. | Романовское | - | 24 | 12 | 12 | 15 | 11 | 11 | 14 | 19 | 14 |
| 320. | Сарагульское | - | - | - | 15 | 18 | 14 | 14 | - | - | 8 |
| 321. | Таир | 5 | 12 | 5 | 6 | 7 | 5 | 5 | 8 | - | - |
| 322. | Тунгус | - | 8 | 7 | 5 | 6 | 5 | 5 | 6 | 7 | 3 |
| 323. | Тундра | - | 7 | 4 | 4 | 5 | 3 | 3 | - | - | - |
| 324. | Тура-Лес | - | 8 | 7 | 5 | 6 | 7 | 7 | 7 | 12 | 4 |
| 325. | Туринский участок общедоступных охотничьих угодий | - | 44 | 16 | 16 | 20 | 15 | 15 | 25 | 38 | 31 |
| 326. | Туринское | 31 | 124 | 31 | 27 | 27 | 24 | 24 | 25 | 34 | 34 |
| 327. | УСВД | 3 | 23 | 10 | 9 | 10 | 8 | 8 | 5 | 5 | 5 |
| 328. | УТК-Кедр | - | 27 | 15 | 13 | 16 | 13 | 13 | - | 6 | 6 |
| 329. | Шалинский район | | | | | | | | | | |
| 330. | Большой Лип | - | - | - | 6 | 4 | 3 | 11 | - | - | - |
| 331. | Вогульские зори | - | 7 | - | 16 | 9 | 8 | 8 | 18 | 12 | 18 |

| 1 | 2 | 3 | 4 | 5 | 6 | 7 | 8 | 9 | 10 | 11 | 12 |
|---|---|---|---|---|---|---|---|---|---|---|---|
| 332. | Вогульское | - | 3 | - | 6 | 4 | 3 | 3 | - | 3 | 7 |
| 333. | Дикоуткинское | - | - | - | 4 | 2 | 2 | 2 | 10 | - | - |
| 334. | Кедровское | - | 1 | - | 3 | 2 | 1 | 1 | - | - | - |
| 335. | Кремлевские медведи | - | - | - | 4 | 2 | 2 | 2 | 7 | 5 | 5 |
| 336. | Куарское | - | - | - | 4 | 1 | 1 | 2 | - | - | - |
| 337. | Малиновая гора | - | - | - | 2 | 2 | 1 | 1 | 2 | 3 | 1 |
| 338. | Мартьяновское | - | - | - | 4 | 2 | 2 | 2 | - | - | - |
| 339. | Новатор | - | - | - | 7 | 4 | 4 | 4 | - | - | - |
| 340. | Платоновское | - | 2 | - | 4 | 2 | 2 | 2 | - | - | - |
| 341. | Рендер | 5 | - | - | - | - | - | - | - | 3 | - |
| 342. | Роща | - | 1 | 10 | 2 | 1 | 1 | 1 | - | - | - |
| 343. | Сабиковское | - | - | - | 8 | 4 | 4 | 4 | - | - | - |
| 344. | Саргинское | - | - | - | 12 | 7 | 6 | 6 | 5 | - | - |
| 345. | Светлогорское | - | 1 | - | 4 | 2 | 2 | 2 | 4 | 4 | 6 |
| 346. | Тепляковское | - | - | - | 5 | 3 | 2 | 2 | - | - | - |
| 347. | Шалинский заказник | - | - | - | 1 | - | - | - | - | - | - |
| 348. | Шалинский участок общедоступных охотничьих угодий | - | - | - | 9 | 5 | 4 | 4 | - | - | - |
| 349. | Шамарское | 5 | 1 | - | 4 | 2 | 2 | 2 | 4 | 5 | 5 |

Таблица 71

**Динамика численности колонка за период 2015–2024 годов в охотничьих угодьях и на иных территориях, являющихся средой обитания охотничьих ресурсов, на территории Свердловской области**

| Номер строки | Наименования районов и входящих в них охотничьих угодий и иных территорий, являющихся средой обитания охотничьих ресурсов | Год | | | | | | | | | |
|---|---|---|---|---|---|---|---|---|---|---|---|
| | | 2015 | 2016 | 2017 | 2018 | 2019 | 2020 | 2021 | 2022 | 2023 | 2024 |
| 1 | 2 | 3 | 4 | 5 | 6 | 7 | 8 | 9 | 10 | 11 | 12 |
| 1. | Алапаевский район | | | | | | | | | | |
| 2. | Алапаевский участок общедоступных охотничьих угодий | - | 31 | 23 | 7 | 14 | 6 | 7 | - | 33 | - |
| 3. | Алапаевское | - | - | - | 2 | 5 | 2 | 2 | - | 1 | 1 |
| 4. | Алапаевское кооперативно-промысловое хозяйство | 47 | 55 | 50 | 6 | 55 | 73 | 54 | 33 | 70 | 25 |
| 5. | Васильевское | 7 | 8 | 8 | 4 | 7 | 3 | 4 | - | - | - |
| 6. | Верхнесинячихинское | - | 16 | 17 | 8 | 16 | 9 | 8 | 8 | 10 | - |
| 7. | Голубковское | - | 3 | 3 | 1 | 3 | 2 | 1 | 1 | 1 | - |
| 8. | Захарьинское | - | - | - | 3 | 6 | 2 | 3 | - | 8 | - |

| 1 | 2 | 3 | 4 | 5 | 6 | 7 | 8 | 9 | 10 | 11 | 12 |
|---|---|---|---|---|---|---|---|---|---|---|---|
| 9. | Зыряновское | - | 4 | 4 | 2 | 5 | 6 | - | 5 | 8 | 4 |
| 10. | Иска | - | - | - | 3 | - | - | - | - | - | - |
| 11. | Комаровский участок общедоступных охотничьих угодий | - | 7 | 6 | 15 | 14 | 7 | 7 | - | 25 | - |
| 12. | Костинское | - | 9 | 8 | 3 | 6 | 2 | 3 | - | - | - |
| 13. | Крестьянское фермерское хозяйство Бунькова А.Н. | - | 4 | 4 | 2 | 3 | 1 | 2 | - | - | - |
| 14. | Махневское | 13 | 8 | 6 | 2 | 5 | 1 | - | 2 | 7 | 10 |
| 15. | Мугайское | - | - | - | 1 | 2 | 1 | 1 | - | - | - |
| 16. | Нейва | - | - | - | - | 14 | 6 | 8 | - | 8 | 7 |
| 17. | Октябрьское | 3 | 3 | 4 | - | - | - | - | - | - | - |
| 18. | Островное | 14 | 5 | 5 | 2 | 5 | 2 | 2 | 22 | 23 | 9 |
| 19. | Плантация | 3 | 16 | 18 | 9 | 17 | 7 | 9 | - | - | - |
| 20. | Северка | - | - | - | - | 4 | 2 | - | - | - | - |
| 21. | Тайга (Сусанское) | - | 9 | 9 | - | 8 | 3 | 4 | - | - | - |
| 22. | Толмачевское | - | 17 | 12 | 4 | 7 | 6 | 4 | 8 | 4 | 8 |
| 23. | Толстовское | - | 3 | 3 | 1 | 2 | 1 | 1 | - | - | - |
| 24. | Юконское | - | 4 | 4 | 2 | 4 | 3 | 2 | - | - | - |
| 25. | Янсаевский заказник | 11 | 56 | 57 | 26 | 51 | 34 | 27 | - | 28 | - |
| 26. | Ясашинское | - | 4 | 4 | 2 | 4 | 2 | 2 | 1 | 1 | 1 |
| 27. | Артемовский район | | | | | | | | | | |
| 28. | Бобровское | 59 | 6 | 12 | 9 | 6 | 6 | 4 | - | - | - |
| 29. | Красногвардейское | 16 | 8 | 11 | 21 | 16 | 3 | 19 | 19 | 26 | 18 |
| 30. | Покровское | 7 | 5 | 6 | 12 | 17 | 27 | 28 | 8 | 26 | 28 |
| 31. | Артинский район | | | | | | | | | | |
| 32. | Волковское | - | - | - | 1 | 2 | 1 | 1 | | | |
| 33. | Журавли | - | - | - | - | 1 | 1 | 1 | 4 | 8 | 16 |
| 34. | Манчажское | - | - | - | - | 1 | 1 | 1 | - | - | - |
| 35. | Охотхозяйство Артинского лесхоза | - | - | - | 1 | 1 | 1 | 1 | - | - | - |
| 36. | Саламак | - | - | - | - | 1 | - | - | - | - | - |
| 37. | Сосновское | - | - | - | - | 2 | 1 | 1 | - | - | - |
| 38. | Асбестовский район | | | | | | | | | | |
| 39. | Асбестовское | - | 1 | - | - | - | - | - | - | - | - |
| 40. | Ачитский район | | | | | | | | | | |
| 41. | Афанасьевское | 3 | 1 | 6 | 4 | 3 | 5 | 5 | 4 | 4 | - |
| 42. | Каргинское | - | 1 | - | 2 | - | - | - | - | - | - |
| 43. | Ключевское | - | - | 1 | 1 | - | 1 | 1 | - | - | - |
| 44. | Поляковское | - | - | 2 | 1 | 1 | 2 | 2 | - | - | - |
| 45. | Березовский район | | | | | | | | | | |

| 1 | 2 | 3 | 4 | 5 | 6 | 7 | 8 | 9 | 10 | 11 | 12 |
|---|---|---|---|---|---|---|---|---|---|---|---|
| 46. | Березовский участок общедоступных охотничьих угодий | - | - | - | - | - | - | - | 12 | - | - |
| 47. | Березовское | - | - | - | 7 | 3 | 7 | 5 | - | 15 | 4 |
| 48. | Богдановичский район | - | - | - | - | - | - | - | - | - | - |
| 49. | Верхнепышминский район | | | | | | | | | | |
| 50. | Каменные Ключи | - | - | - | - | - | - | 1 | - | - | - |
| 51. | Верхнесалдинский район | | | | | | | | | | |
| 52. | Акинфеевское | 31 | 14 | 5 | 3 | - | - | - | - | - | - |
| 53. | Басьяновское | 30 | 13 | 5 | 3 | - | - | - | 3 | - | - |
| 54. | Верхнесалдинский участок общедоступных охотничьих угодий | - | 1 | - | - | - | - | - | - | - | - |
| 55. | Притагильское охотхозяйство | 19 | 9 | 3 | 2 | - | - | - | - | - | - |
| 56. | Салдинское | 21 | 13 | 5 | 3 | - | - | - | - | - | - |
| 57. | Старатель | - | 9 | 3 | 2 | - | - | - | - | - | - |
| 58. | Верхотурский район | | | | | | | | | | |
| 59. | Актайское | 7 | 3 | 5 | 1 | 2 | 2 | 1 | - | - | - |
| 60. | Верхотурский кооппромхоз | 8 | 12 | 14 | 4 | 4 | 5 | 2 | - | - | - |
| 61. | Верхотурский участок общедоступных охотничьих угодий | 3 | 9 | 13 | - | - | - | - | - | - | - |
| 62. | Верхотурский участок общедоступных охотничьих угодий № 1 | - | - | - | 1 | 2 | 2 | 1 | - | - | - |
| 63. | Верхотурский участок общедоступных охотничьих угодий № 2 | - | - | - | 3 | 3 | 4 | 2 | - | - | - |
| 64. | Верхотурское | - | - | - | 2 | 2 | 3 | 1 | - | 6 | - |
| 65. | Карелинское | - | 26 | 8 | 1 | 2 | 2 | 1 | 7 | 11 | 7 |
| 66. | Кордюково | - | 4 | 7 | 2 | 2 | 2 | 1 | - | - | - |
| 67. | Косолманский участок общедоступных охотничьих угодий | - | 6 | 11 | - | - | - | - | - | - | - |
| 68. | Отрадново | - | 4 | 7 | 2 | 2 | 2 | 1 | - | - | 3 |
| 69. | Таежник | - | 6 | 4 | 1 | 1 | 1 | 1 | - | - | - |
| 70. | Таежный участок общедоступных охотничьих угодий | - | 4 | 7 | 2 | 2 | 2 | 1 | - | - | - |
| 71. | Юрьевское | - | 2 | 3 | 1 | 1 | 1 | 1 | 4 | - | - |
| 72. | Гаринский район | | | | | | | | | | |
| 73. | Гаринский заказник | - | 2 | 3 | 3 | - | 1 | - | - | - | - |
| 74. | Гаринский участок общедоступных охотничьих угодий | 43 | 200 | 196 | 132 | 18 | 78 | 24 | 95 | 96 | 15 |
| 75. | Зимнее | - | - | - | 5 | 1 | - | - | - | - | - |
| 76. | Камское | - | - | 17 | 9 | 2 | 6 | - | - | - | - |
| 77. | Карагаевское | - | - | 12 | 7 | 1 | 5 | 1 | - | - | - |

| 1 | 2 | 3 | 4 | 5 | 6 | 7 | 8 | 9 | 10 | 11 | 12 |
|---|---|---|---|---|---|---|---|---|---|---|---|
| 78. | Ликинское | - | - | - | 9 | 2 | 5 | 2 | 4 | 4 | - |
| 79. | Лозьвинское | - | 11 | 16 | - | - | - | - | - | - | - |
| 80. | Нихворовское | - | - | - | 6 | 1 | 4 | 1 | 2 | 5 | 3 |
| 81. | Новый Вагиль | 2 | 4 | 6 | 3 | 1 | 2 | 1 | 3 | 4 | 3 |
| 82. | Пантелеевское | - | - | - | - | - | 2 | 1 | - | - | - |
| 83. | Пелымский заказник | - | 5 | 7 | 4 | 1 | 3 | 1 | - | - | - |
| 84. | Синдейское | 3 | 2 | 3 | 2 | - | 1 | - | - | - | - |
| 85. | Старый Вагиль | - | 12 | 16 | 9 | - | 8 | 2 | - | - | - |
| 86. | Таежное | 8 | 6 | 9 | - | - | - | - | - | - | - |
| 87. | Толкорп | - | 7 | - | - | 1 | 7 | 2 | - | - | - |
| 88. | Тондольское | - | - | 23 | 13 | 2 | 8 | 2 | - | - | - |
| 89. | Троицкое | - | - | 14 | 8 | 1 | 5 | 1 | 3 | 4 | 4 |
| 90. | Федотовское | - | 8 | 11 | 6 | 1 | 4 | 1 | - | - | - |
| 91. | Шабуровское | - | - | - | 4 | 1 | - | - | - | - | - |
| 92. | Ивдельский район | | | | | | | | | | |
| 93. | Вижайское | - | 4 | 6 | - | 1 | 1 | 1 | - | - | - |
| 94. | Ивдельский участок общедоступных охотничьих угодий | - | 61 | 88 | 24 | 45 | 25 | 25 | - | - | - |
| 95. | Массава | - | 3 | - | - | - | - | - | - | - | - |
| 96. | Оусское | - | - | 3 | 1 | 2 | - | - | - | - | - |
| 97. | Тохта | - | 4 | - | - | - | - | - | - | - | - |
| 98. | Ирбитский район | | | | | | | | | | |
| 99. | Горкинское | 9 | 9 | 12 | 8 | 9 | 9 | 12 | 30 | 28 | 31 |
| 100. | Зайковское | 4 | 13 | 23 | 19 | 14 | 22 | 26 | - | - | - |
| 101. | Знаменское | 39 | 16 | 21 | 14 | 12 | 16 | 21 | 38 | 40 | 43 |
| 102. | Ирбитский заказник | 10 | 20 | 32 | 25 | 19 | 29 | 35 | 16 | 20 | 20 |
| 103. | Ирбитский участок общедоступных охотничьих угодий | - | 2 | 2 | 1 | 1 | 1 | 2 | - | - | - |
| 104. | Косаревское | 49 | 14 | 22 | 18 | 13 | 21 | 25 | 19 | 33 | 33 |
| 105. | Мурзинское | 51 | 16 | 26 | 20 | 15 | 24 | 28 | 31 | 35 | 35 |
| 106. | Ницинское | 31 | 13 | 18 | 13 | 15 | 15 | 19 | 39 | 49 | 46 |
| 107. | Харловское | - | 23 | 37 | - | - | - | - | - | - | - |
| 108. | Шмаковский участок общедоступных охотничьих угодий | - | 3 | 5 | 4 | 3 | 5 | 6 | - | - | - |
| 109. | Каменский район | | | | | | | | | | |
| 110. | Колчеданское | - | 3 | - | - | - | - | - | - | - | - |
| 111. | Лебяжское | - | 2 | 1 | 7 | - | - | - | - | - | - |
| 112. | Маминское | - | 2 | - | 2 | - | - | - | - | - | - |
| 113. | Рыбниковское | 14 | 4 | 32 | 14 | 18 | 21 | 14 | 4 | 12 | 12 |
| 114. | Камышловский район | | | | | | | | | | |

| 1 | 2 | 3 | 4 | 5 | 6 | 7 | 8 | 9 | 10 | 11 | 12 |
|---|---|---|---|---|---|---|---|---|---|---|---|
| 115. | Боровское | 31 | 37 | 32 | 18 | 18 | 11 | 10 | 8 | - | - |
| 116. | Калиновское | - | 55 | 73 | 39 | 27 | 20 | 19 | - | - | - |
| 117. | Камышловский заказник | 10 | 39 | 9 | 24 | 19 | 14 | 12 | 5 | - | - |
| 118. | Камышловский участок общедоступных охотничьих угодий | - | 4 | - | 2 | - | 1 | 1 | - | - | - |
| 119. | Камышловское | 25 | 40 | 40 | 24 | 22 | 21 | 21 | 45 | 18 | - |
| 120. | Квашнинское | 62 | 41 | 47 | 29 | 25 | 15 | 15 | 26 | - | - |
| 121. | Порошинское | 9 | 31 | 39 | 26 | 18 | 13 | 15 | 2 | 5 | 5 |
| 122. | Юрмычский заказник им. А.В. Григорьева | - | 29 | 4 | 28 | 19 | 14 | 13 | - | - | - |
| 123. | Карпинский район | | | | | | | | | | |
| 124. | Вагранское | - | - | - | 5 | 6 | 7 | 4 | - | - | - |
| 125. | Карпинский участок общедоступных охотничьих угодий | 13 | 6 | 27 | 16 | 21 | 37 | 22 | 27 | 30 | 16 |
| 126. | Карпинское | - | 1 | 3 | 2 | 3 | - | - | - | - | - |
| 127. | Кытлымское | - | 1 | 6 | 4 | 5 | 6 | 3 | 7 | 8 | 12 |
| 128. | Ольвинское | - | 2 | 4 | 3 | 4 | 4 | 2 | 3 | 3 | - |
| 129. | Пожвинское | 10 | 14 | - | 3 | - | - | - | - | - | - |
| 130. | Усть-Тылайское | | 11 | 11 | 10 | 11 | 7 | 4 | 24 | 10 | 3 |
| 131. | Качканарский район | | | | | | | | | | |
| 132. | Качканарское | - | 8 | 6 | 8 | 5 | 9 | 18 | 16 | 29 | 20 |
| 133. | Кировградский район | | | | | | | | | | |
| 134. | Кировградское | 30 | 43 | 54 | 37 | 31 | 40 | 35 | 46 | 42 | 47 |
| 135. | Краснотурьинский район | | | | | | | | | | |
| 136. | Краснотурьинский участок общедоступных охотничьих угодий | 5 | 5 | 5 | 3 | 6 | 4 | 3 | 10 | 2 | - |
| 137. | Шиханское | - | - | 3 | 2 | 2 | 2 | 1 | 8 | - | - |
| 138. | Красноуральский район | | | | | | | | | | |
| 139. | Айва-Приз | 12 | 13 | 8 | 5 | 3 | - | - | - | - | - |
| 140. | Актив | - | 6 | - | - | - | - | - | - | - | - |
| 141. | Красноуральский участок общедоступных охотничьих угодий | 14 | 21 | 13 | 8 | 5 | - | - | - | - | - |
| 142. | Красноуральское | - | - | 4 | 2 | 2 | - | - | - | 2 | - |
| 143. | Ясьва | 10 | 4 | 2 | 2 | 1 | - | - | - | - | - |
| 144. | Кушвинский район | | | | | | | | | | |
| 145. | Баранчинское | - | - | - | - | - | 4 | - | - | - | - |
| 146. | Гороблагодатское | 16 | 9 | 3 | 4 | 1 | 2 | - | 12 | - | - |
| 147. | Кушвинский участок общедоступных охотничьих угодий | - | 41 | 14 | 10 | 2 | 6 | - | - | - | - |
| 148. | Кушвинское кооперативно-промысловое хозяйство | 4 | 39 | 13 | 17 | 4 | 9 | - | - | - | - |

| 1 | 2 | 3 | 4 | 5 | 6 | 7 | 8 | 9 | 10 | 11 | 12 |
|---|---|---|---|---|---|---|---|---|---|---|---|
| 149. | Синегорье | - | - | - | 7 | 2 | - | - | - | - | - |
| 150. | Невьянский район | | | | | | | | | | |
| 151. | Аятское | 2 | 1 | 1 | 2 | 3 | 3 | 3 | - | - | 7 |
| 152. | Верх-Нейвинское | - | 2 | 2 | 3 | 4 | 6 | 5 | - | - | - |
| 153. | Невьянское | 8 | 2 | 2 | 3 | 5 | 6 | 5 | 17 | - | 10 |
| 154. | Таватуйское | 8 | 1 | 1 | 2 | 3 | 4 | 3 | 8 | 5 | 8 |
| 155. | Нижнесергинский район | | | | | | | | | | |
| 156. | Андреевское | - | 1 | - | 1 | - | - | - | - | - | - |
| 157. | Атигский участок общедоступных охотничьих угодий | 4 | 2 | 3 | 3 | 2 | 2 | 1 | - | - | - |
| 158. | Бардым | - | 1 | 2 | 2 | 1 | 1 | 1 | - | - | - |
| 159. | Белый соболь | - | 2 | 4 | 3 | 2 | 2 | 1 | - | - | - |
| 160. | Бисертское | - | 2 | 3 | 3 | 1 | 2 | 1 | - | - | - |
| 161. | Бурый медведь | - | 3 | 5 | 4 | 2 | 3 | 2 | 3 | - | - |
| 162. | Верхнесергинский участок общедоступных охотничьих угодий | 8 | 3 | 5 | 4 | 2 | 3 | 2 | - | - | - |
| 163. | Жасмин | - | 2 | 1 | 1 | 2 | 2 | 1 | 2 | 7 | 2 |
| 164. | Киргишанское | - | 2 | 4 | 3 | 2 | 2 | 1 | - | - | - |
| 165. | Кленовское | 2 | 5 | 7 | 6 | 3 | 4 | 3 | - | - | - |
| 166. | Михайловское | - | 4 | 6 | 5 | 3 | 3 | 2 | - | - | - |
| 167. | Накоряковское | 2 | 1 | 2 | 2 | 1 | 1 | 1 | 7 | 2 | 3 |
| 168. | Нижнесергинское | - | 3 | 5 | 4 | 2 | 3 | 2 | - | - | - |
| 169. | Первомайское | - | 1 | 2 | 1 | 1 | 1 | 1 | - | - | - |
| 170. | Сергинский заказник | - | 3 | 5 | 4 | 2 | 2 | 1 | - | - | - |
| 171. | Сергинское | - | 1 | 2 | 2 | 1 | 1 | 1 | - | - | - |
| 172. | Сосновый бор | - | 1 | 2 | 2 | 1 | 2 | 1 | - | - | - |
| 173. | Ураллес | - | 2 | 3 | 3 | 1 | 2 | 1 | - | - | - |
| 174. | Шунут | 3 | 2 | 6 | 14 | 5 | 5 | 4 | 13 | 6 | - |
| 175. | Нижнетуринский район | | | | | | | | | | |
| 176. | Исовское | 46 | - | - | - | - | - | - | 8 | - | 3 |
| 177. | Нижнетуринское | 11 | - | - | - | - | - | - | - | 15 | - |
| 178. | Новолялинский район | | | | | | | | | | |
| 179. | Кушпайское | - | - | - | - | 3 | 4 | 10 | - | - | - |
| 180. | Латанское | - | - | 5 | 6 | 4 | 6 | 13 | 7 | - | - |
| 181. | Лялинское | - | - | 2 | 3 | 2 | 3 | 6 | - | - | - |
| 182. | Новолялинский участок общедоступных охотничьих угодий | - | - | 31 | 35 | 23 | 35 | 88 | - | 52 | 76 |
| 183. | Новолялинское | - | - | 3 | 3 | 2 | 3 | 7 | - | - | 3 |
| 184. | Нясьминское | - | - | 7 | 5 | 3 | 5 | 10 | 20 | 53 | 53 |

| 1 | 2 | 3 | 4 | 5 | 6 | 7 | 8 | 9 | 10 | 11 | 12 |
|---|---|---|---|---|---|---|---|---|---|---|---|
| 185. | Поздняковское | - | - | - | 4 | 2 | 4 | 8 | - | - | - |
| 186. | Полуденное | - | - | - | 4 | 2 | 3 | - | - | - | - |
| 187. | Пелымский район | | | | | | | | | | |
| 188. | Пелымский участок общедоступных охотничьих угодий | - | 8 | 8 | 35 | 12 | 7 | - | - | - | - |
| 189. | Пелымское | - | 1 | 1 | 9 | 2 | - | - | - | - | - |
| 190. | Талымское | - | - | - | 5 | 2 | 1 | - | - | - | - |
| 191. | Первоуральский район | | | | | | | | | | |
| 192. | Волчихинское | - | - | 1 | 4 | 4 | 9 | 10 | 41 | 30 | 31 |
| 193. | Динасовское | - | - | 8 | 27 | 27 | 61 | 64 | 54 | 98 | 113 |
| 194. | Корона Урала | - | - | - | 1 | 1 | 2 | 2 | - | - | - |
| 195. | Починковское | - | 1 | 2 | 4 | 4 | 10 | 10 | 26 | 29 | 35 |
| 196. | Северское учебно-опытное хозяйство ИП Деменьшина МП | - | - | 2 | 6 | 6 | 13 | 14 | - | - | - |
| 197. | Полевской район | | | | | | | | | | |
| 198. | Северское | - | - | 4 | - | - | - | - | - | - | - |
| 199. | Пригородный район | | | | | | | | | | |
| 200. | Кайгородское | - | 2 | 7 | 2 | 1 | 1 | 2 | - | - | - |
| 201. | Нижнетагильское | 30 | 12 | 10 | 20 | 16 | 19 | 12 | 9 | 4 | - |
| 202. | Новоасбестовское | 4 | 7 | 28 | 8 | 4 | 6 | 7 | 28 | 35 | 40 |
| 203. | Охотник | 6 | 1 | 4 | 2 | 1 | 1 | 2 | 1 | 2 | 3 |
| 204. | Полоз | - | 2 | 6 | 3 | 1 | 2 | 2 | - | - | - |
| 205. | Природный парк «Река Чусовая» (Висимский участок) | - | 1 | - | - | - | - | 1 | - | - | - |
| 206. | Природный парк «Река Чусовая» (Чусовский участок) | - | - | - | - | - | - | 4 | - | - | - |
| 207. | Серебрянское | 12 | 9 | - | - | 4 | 7 | 8 | 8 | 4 | - |
| 208. | Тагильский участок общедоступных охотничьих угодий | - | 1 | 6 | 1 | - | 1 | 1 | - | - | - |
| 209. | Харенское | 3 | 4 | 12 | 5 | 2 | 4 | 5 | - | - | - |
| 210. | Черноисточинское | - | 5 | - | 7 | 3 | 5 | 6 | - | - | - |
| 211. | Шиловский участок общедоступных охотничьих угодий | - | 1 | 3 | 1 | - | 1 | 1 | - | - | - |
| 212. | Пышминский район | | | | | | | | | | |
| 213. | Пульниковское | - | 1 | - | 2 | - | - | - | - | - | - |
| 214. | Пышминский заказник | - | 10 | - | - | - | 1 | 3 | - | - | - |
| 215. | Пышминский участок общедоступных охотничьих угодий | 3 | 2 | 2 | 11 | - | - | 1 | - | - | - |
| 216. | Четкаринское | - | 4 | 5 | 3 | - | - | 1 | - | - | - |
| 217. | Чупинская Дубрава | - | 1 | 1 | 4 | - | - | 1 | - | - | - |
| 218. | Ревдинский район | | | | | | | | | | |
| 219. | Вязовское | 1 | 2 | - | - | - | - | - | - | - | - |
| 220. | Медяки | 3 | 2 | 5 | 10 | 6 | 6 | 3 | 11 | 2 | 6 |

| 1 | 2 | 3 | 4 | 5 | 6 | 7 | 8 | 9 | 10 | 11 | 12 |
|---|---|---|---|---|---|---|---|---|---|---|---|
| 221. | Охотхозяйство «Ревда» | 16 | 4 | 14 | 11 | 13 | 2 | 12 | - | - | - |
| 222. | Режевской район | - | - | - | - | - | - | - | - | - | - |
| 223. | Североуральский район | | | | | | | | | | |
| 224. | Всеволодо-Благодатское | - | - | 9 | 11 | 11 | 13 | 17 | 20 | 20 | 12 |
| 225. | Крив | 41 | 7 | 7 | 7 | 4 | 5 | 7 | 9 | 9 | - |
| 226. | Нижнее | 7 | 6 | 6 | 7 | 7 | 8 | 11 | 8 | 8 | 13 |
| 227. | Североуральский участок общедоступных охотничьих угодий | 45 | 40 | 28 | 33 | 22 | 30 | 39 | 32 | 32 | 22 |
| 228. | Шегультанское | - | - | - | - | 6 | 7 | 9 | - | - | - |
| 229. | Серовский район | | | | | | | | | | |
| 230. | Ервинское | 21 | 11 | 10 | 11 | 5 | 6 | 4 | - | - | - |
| 231. | Коптяковское | - | 5 | 5 | - | - | - | - | - | - | - |
| 232. | Красноярское | - | - | 4 | 4 | 2 | 2 | 1 | - | - | - |
| 233. | Лангурский заказник | - | 5 | 5 | 5 | 2 | 3 | 2 | - | - | - |
| 234. | Лесной Урал | - | 6 | 6 | 6 | 3 | 3 | 2 | - | - | - |
| 235. | Морозковское | - | - | 8 | 8 | - | - | - | - | - | - |
| 236. | Озерный | 22 | 21 | 19 | 20 | 9 | 11 | 7 | - | - | - |
| 237. | Серовский участок общедоступных охотничьих угодий | 200 | 220 | 195 | 189 | 85 | 106 | 64 | 78 | 73 | 73 |
| 238. | Сосьвинское | 12 | 9 | 9 | 9 | 4 | 5 | 3 | - | - | - |
| 239. | Тальминское | - | - | - | 20 | 9 | 11 | 7 | 4 | 8 | 4 |
| 240. | Слободо-Туринский район | | | | | | | | | | |
| 241. | Ассоциация Вепрь | - | 8 | 5 | 7 | 2 | 5 | 3 | 3 | 3 | 14 |
| 242. | Бедбайка | - | 5 | 3 | 4 | 1 | 2 | 2 | - | - | - |
| 243. | Большой Кучаж | - | 5 | 3 | 4 | 1 | 2 | 2 | - | - | - |
| 244. | Ермак | 2 | 2 | - | - | 3 | - | 2 | 4 | 6 | 6 |
| 245. | Краснослободское | - | - | - | - | - | - | - | - | - | 3 |
| 246. | Красный Яр | - | 4 | 2 | 4 | 1 | 4 | 1 | 3 | - | - |
| 247. | Ница | 1 | 5 | - | - | - | 2 | - | - | - | - |
| 248. | Слободо-Туринский заказник | 1 | 5 | 3 | 4 | 1 | 2 | 2 | - | - | - |
| 249. | Слободотуринский участок общедоступных охотничьих угодий | 1 | 2 | 1 | 1 | - | 1 | 1 | 4 | 2 | - |
| 250. | Тегень | 4 | 7 | 4 | 6 | 2 | 4 | 3 | 3 | - | - |
| 251. | Феникс | 10 | 6 | 4 | 5 | 2 | 3 | 3 | 4 | - | 7 |
| 252. | Сухоложский район | | | | | | | | | | |
| 253. | Ирбитское | 32 | 22 | 59 | 9 | - | - | 9 | 6 | 3 | 12 |
| 254. | Рефтинское | 15 | 14 | 9 | 2 | - | - | 7 | 14 | - | 7 |
| 255. | Сухоложское | 4 | 11 | - | 2 | - | - | 6 | - | - | - |
| 256. | Сысертский район | | | | | | | | | | |

| 1 | 2 | 3 | 4 | 5 | 6 | 7 | 8 | 9 | 10 | 11 | 12 |
|---|---|---|---|---|---|---|---|---|---|---|---|
| 257. | Терсутское | - | - | - | - | - | - | 1 | - | - | - |
| 258. | Таборинский район | | | | | | | | | | |
| 259. | Дары природы | - | 3 | - | - | - | - | - | - | - | - |
| 260. | Добринское | - | 3 | 3 | - | 2 | 4 | 3 | - | - | - |
| 261. | Кошня | - | 1 | 2 | 4 | 1 | 2 | 1 | - | - | - |
| 262. | Кулымах | - | 4 | 3 | 8 | 2 | 4 | 3 | 5 | 8 | 11 |
| 263. | Куренево | - | 2 | 2 | 6 | 2 | 3 | 2 | - | - | - |
| 264. | Маурт | - | 4 | 4 | 12 | - | 4 | 3 | - | - | - |
| 265. | Новоселовское | - | - | 3 | 9 | 3 | - | - | - | - | - |
| 266. | Озерское | - | 4 | 3 | 8 | 2 | 4 | 3 | 3 | 8 | 8 |
| 267. | Олентур | - | 2 | 2 | 7 | 2 | 3 | - | - | - | - |
| 268. | Охотпост | - | 1 | 2 | 5 | 1 | 2 | 1 | - | - | - |
| 269. | Светлое | - | 3 | 3 | 9 | 2 | 3 | 2 | - | 4 | 4 |
| 270. | Таборинский заказник | - | 1 | - | 1 | - | 1 | 1 | - | - | |
| 271. | Таборинский участок общедоступных охотничьих угодий | 115 | 29 | 26 | 60 | 14 | 32 | 26 | 17 | - | 33 |
| 272. | Томское | - | - | 2 | - | - | - | - | - | - | - |
| 273. | Усть-Горное | - | - | - | 3 | - | - | - | - | - | - |
| 274. | Утьянское | - | - | - | 5 | - | - | - | - | - | - |
| 275. | Чонга | - | 2 | 1 | 4 | 1 | 2 | 2 | - | - | - |
| 276. | Тавдинский район | | | | | | | | | | |
| 277. | Азанковское | - | - | - | 3 | 9 | 3 | 2 | - | - | - |
| 278. | Каранино | - | 1 | - | 3 | 10 | - | 6 | - | - | - |
| 279. | Тавдинский участок общедоступных охотничьих угодий | - | 5 | 10 | 25 | 73 | 93 | 23 | 111 | - | - |
| 280. | Тавдинское | 4 | 3 | 6 | 5 | 18 | 18 | 5 | - | 18 | - |
| 281. | Тавдинское кооперативно-промысловое хозяйство | - | 13 | 26 | - | 18 | 18 | 5 | 31 | 23 | 12 |
| 282. | Увальское | - | - | 3 | 2 | 6 | 6 | 1 | - | - | - |
| 283. | Талицкий район | | | | | | | | | | |
| 284. | Буткинское | - | 1 | - | - | - | 15 | 3 | - | - | - |
| 285. | Восточное | - | - | - | - | - | 3 | | - | - | - |
| 286. | Елинское | - | - | - | - | - | 4 | 1 | - | - | - |
| 287. | Николаевское | - | - | - | - | - | 2 | | - | - | - |
| 288. | Поклевское | - | - | - | - | - | 4 | 1 | - | - | - |
| 289. | Радиан | - | - | - | - | - | 5 | 1 | - | 2 | 3 |
| 290. | Ретинское | - | - | - | - | - | 5 | 1 | - | - | - |
| 291. | Талицкое | - | 1 | - | - | - | 13 | 3 | - | - | - |
| 292. | Темновское | - | - | - | - | - | 4 | 1 | - | - | - |
| 293. | Трехозерное | 5 | - | - | - | - | 6 | 1 | - | - | - |

| 1 | 2 | 3 | 4 | 5 | 6 | 7 | 8 | 9 | 10 | 11 | 12 |
|---|---|---|---|---|---|---|---|---|---|---|---|
| 294. | Чистые Пруды | - | - | - | - | - | 5 | 1 | - | - | - |
| 295. | Чуклинское | - | - | - | - | - | 3 | 1 | - | - | - |
| 296. | Тугулымский район | | | | | | | | | | |
| 297. | Галашовское | - | 1 | - | - | - | - | - | - | - | 1 |
| 298. | Гуринское | 2 | 6 | 3 | 7 | 9 | 2 | 7 | 12 | - | - |
| 299. | Дубрава | - | 1 | - | - | 1 | 3 | 1 | - | - | - |
| 300. | Ертарское | 7 | 9 | 4 | 9 | 12 | 9 | 7 | - | - | - |
| 301. | Заводоуспенское | 10 | 9 | 5 | 10 | 14 | 1 | 7 | - | - | - |
| 302. | Заимка тихая | - | 3 | 1 | - | - | - | - | - | - | - |
| 303. | Низова | - | 3 | 1 | - | 4 | 3 | - | - | - | - |
| 304. | Тугулымский заказник | 4 | 3 | 2 | 4 | 6 | 13 | 2 | - | - | - |
| 305. | Тугулымское | 2 | 3 | 2 | 3 | 5 | 12 | 2 | - | - | - |
| 306. | Шумовое | - | 3 | 2 | 4 | 6 | 5 | 1 | - | - | - |
| 307. | Туринский район | | | | | | | | | | |
| 308. | Беркут | 16 | 18 | 8 | 10 | 5 | 8 | 5 | 2 | - | - |
| 309. | Вепрь | 22 | 15 | 5 | 9 | 4 | 8 | 5 | 4 | 5 | 5 |
| 310. | Давыдовский участок общедоступных охотничьих угодий | 7 | 11 | 5 | 7 | 4 | 7 | 5 | 2 | 2 | 6 |
| 311. | Емельяшевское | - | 23 | 10 | 14 | 2 | 15 | 10 | - | - | - |
| 312. | Кумарьинское | 3 | 11 | 5 | 7 | 3 | 7 | 5 | 3 | 4 | 2 |
| 313. | Пореченское | - | 20 | 9 | 12 | 6 | 12 | 8 | - | - | - |
| 314. | Регион | - | 12 | 5 | 8 | 4 | 7 | 5 | - | 4 | 2 |
| 315. | Романовское | 4 | 23 | 10 | 15 | 7 | 15 | 10 | 9 | 9 | 9 |
| 316. | Сарагульское | - | 7 | - | 20 | 10 | 20 | 14 | - | - | 2 |
| 317. | Таир | - | 10 | 4 | 7 | 4 | 7 | 5 | - | - | - |
| 318. | Тунгус | - | 12 | 5 | 5 | 4 | 5 | 3 | 6 | 4 | 2 |
| 319. | Тундра | - | 8 | 3 | 4 | 2 | 4 | 3 | - | - | - |
| 320. | Тура-Лес | - | 12 | 5 | 5 | 4 | 10 | 6 | 4 | 5 | 2 |
| 321. | Туринский участок общедоступных охотничьих угодий | - | 35 | 13 | 27 | 11 | 23 | 15 | 12 | 16 | 25 |
| 322. | Туринское | 102 | 85 | 126 | 75 | 73 | 47 | 29 | 27 | 44 | 88 |
| 323. | УСВД | - | 21 | 8 | 14 | 6 | 12 | 8 | 3 | 6 | 6 |
| 324. | УТК-Кедр | - | 29 | 12 | 16 | 9 | 17 | 11 | 4 | - | - |
| 325. | Шалинский район | | | | | | | | | | |
| 326. | Большой Лип | - | - | 1 | 5 | 5 | 4 | - | - | - | - |
| 327. | Вогульские зори | - | 1 | 2 | 13 | 12 | 11 | 11 | 12 | - | 4 |
| 328. | Вогульское | 7 | - | 1 | 5 | 5 | 4 | 4 | - | - | - |
| 329. | Дикоуткинское | - | - | - | 3 | 3 | 3 | 3 | 2 | 4 | 6 |
| 330. | Кедровское | - | - | - | 2 | 2 | 2 | 2 | - | - | - |

| 1 | 2 | 3 | 4 | 5 | 6 | 7 | 8 | 9 | 10 | 11 | 12 |
|---|---|---|---|---|---|---|---|---|---|---|---|
| 331. | Кремлевские медведи | - | - | - | 3 | 3 | 3 | 3 | 1 | 2 | - |
| 332. | Куарское | - | - | - | 4 | - | - | 3 | 1 | - | - |
| 333. | Малиновая гора | - | - | - | 2 | 1 | 1 | 1 | 2 | - | - |
| 334. | Мартьяновское | - | - | - | 3 | 3 | 3 | 3 | 5 | 9 | 7 |
| 335. | Новатор | - | 1 | 1 | 6 | 6 | 5 | 5 | - | - | - |
| 336. | Платоновское | - | - | - | 4 | 3 | 3 | 3 | - | 6 | 5 |
| 337. | Рендер | - | 1 | - | - | - | - | - | - | 4 | - |
| 338. | Роща | - | - | - | 2 | 2 | 1 | 1 | 2 | 4 | 5 |
| 339. | Сабиковское | - | - | 1 | 7 | 6 | 5 | 5 | - | - | 5 |
| 340. | Саргинское | - | - | 1 | 10 | 9 | 8 | 9 | 3 | - | - |
| 341. | Светлогорское | - | - | - | 3 | 3 | 3 | 3 | - | - | - |
| 342. | Тепляковское | - | - | - | 4 | 4 | 3 | 3 | 9 | 3 | 13 |
| 343. | Шалинский заказник | - | - | - | 1 | - | - | - | - | - | - |
| 344. | Шалинский участок общедоступных охотничьих угодий | 35 | 3 | 1 | 8 | 7 | 6 | 6 | 12 | 10 | 12 |
| 345. | Шамарское | - | - | - | 3 | 3 | 3 | 3 | - | - | - |

Таблица 72

**Динамика численности куницы лесной за период 2015–2024 годов в охотничьих угодьях и на иных территориях, являющихся средой обитания охотничьих ресурсов, на территории Свердловской области**

| Номер строки | Наименования районов и входящих в них охотничьих угодий и иных территорий, являющихся средой обитания охотничьих ресурсов | Год | | | | | | | | | |
|---|---|---|---|---|---|---|---|---|---|---|---|
| | | 2015 | 2016 | 2017 | 2018 | 2019 | 2020 | 2021 | 2022 | 2023 | 2024 |
| 1 | 2 | 3 | 4 | 5 | 6 | 7 | 8 | 9 | 10 | 11 | 12 |
| 1. | Алапаевский район | | | | | | | | | | |
| 2. | Алапаевский участок общедоступных охотничьих угодий | 58 | 109 | 90 | 45 | 67 | 62 | 70 | 39 | 56 | 82 |
| 3. | Алапаевское | - | - | - | 14 | 21 | 20 | 21 | 4 | 5 | 5 |
| 4. | Алапаевское кооперативно-промысловое хозяйство | 270 | 276 | 243 | 73 | 80 | 106 | 109 | 177 | 210 | 204 |
| 5. | Васильевское | 12 | 47 | 42 | 23 | 34 | 32 | 34 | 41 | 43 | 42 |
| 6. | Верхнесинячихинское | 87 | 102 | 92 | 50 | 73 | 71 | 75 | 92 | 76 | 64 |
| 7. | Голубковское | 22 | 17 | 15 | 8 | 12 | 12 | 13 | 10 | 6 | 9 |
| 8. | Захарьинское | - | - | - | 18 | 26 | 24 | 27 | 27 | 23 | 20 |
| 9. | Зыряновское | 13 | 21 | 18 | 10 | 21 | 19 | 9 | 21 | 26 | 6 |
| 10. | Иска | 19 | 26 | 27 | 18 | 28 | 28 | 28 | 31 | 33 | 37 |

| 1 | 2 | 3 | 4 | 5 | 6 | 7 | 8 | 9 | 10 | 11 | 12 |
|---|---|---|---|---|---|---|---|---|---|---|---|
| 11. | Комаровский участок общедоступных охотничьих угодий | 8 | 32 | 28 | 93 | 67 | 63 | 69 | 31 | 78 | 106 |
| 12. | Костинское | 12 | 40 | 34 | 18 | 27 | 25 | 28 | 21 | 19 | 17 |
| 13. | Крестьянское фермерское хозяйство Бунькова А.Н. | 16 | 22 | 19 | 11 | 16 | 15 | 16 | 41 | 52 | 38 |
| 14. | Махневское | 52 | 35 | 29 | 15 | 22 | 15 | 26 | 43 | 45 | 24 |
| 15. | Мугайское | - | - | - | 5 | 7 | 7 | 7 | - | - | - |
| 16. | Нейва | - | - | - | - | 69 | 65 | 70 | 51 | 41 | 47 |
| 17. | Октябрьское | 40 | 21 | 19 | - | - | - | - | - | - | - |
| 18. | Островное | 37 | 30 | 27 | 15 | 22 | 20 | 20 | 49 | 59 | 68 |
| 19. | Плантация | 100 | 106 | 98 | 54 | 78 | 73 | 78 | 25 | 29 | 24 |
| 20. | Северка | 13 | 10 | 12 | 10 | 20 | 18 | 15 | 14 | 24 | 27 |
| 21. | Сусанское | - | - | - | - | - | - | - | - | - | 11 |
| 22. | Тайга | 31 | 50 | 45 | 10 | 36 | 34 | 37 | 10 | 13 | - |
| 23. | Толмачевское | 26 | 57 | 44 | 23 | 34 | 35 | 39 | 34 | 23 | 28 |
| 24. | Толстовское | - | 14 | 13 | 7 | 10 | 10 | 10 | 3 | 7 | 7 |
| 25. | Юконское | 6 | 26 | 23 | 12 | 18 | 18 | 19 | 7 | 5 | 4 |
| 26. | Янсаевский заказник | 176 | 344 | 303 | 163 | 240 | 236 | 252 | 113 | 113 | 4 |
| 27. | Ясашинское | 3 | 26 | 23 | 13 | 19 | 17 | 19 | 14 | 15 | 13 |
| 28. | Артемовский район | | | | | | | | | | |
| 29. | Бобровское | 53 | 44 | 55 | 62 | 61 | 56 | 116 | 94 | 121 | 110 |
| 30. | Красногвардейское | 61 | 62 | 45 | 78 | 64 | 61 | 62 | 48 | 60 | 52 |
| 31. | Покровское | 60 | 41 | 26 | 45 | 40 | 37 | 38 | 24 | 35 | 37 |
| 32. | Артинский район | | | | | | | | | | |
| 33. | Волковское | 30 | 35 | 63 | 40 | 51 | 58 | 56 | 91 | 94 | 95 |
| 34. | Журавли | 15 | 27 | 47 | 11 | 38 | 45 | 42 | 32 | 35 | 33 |
| 35. | Манчажское | 40 | 30 | 56 | 45 | 42 | 52 | 50 | 51 | 63 | 49 |
| 36. | Охотхозяйство Артинского лесхоза | 48 | 23 | 23 | 22 | 39 | 46 | 43 | 25 | 51 | 53 |
| 37. | Саламак | 34 | 13 | 24 | 15 | 20 | 22 | 22 | 20 | 15 | 21 |
| 38. | Сосновское | 33 | 33 | 62 | 40 | 50 | 58 | 55 | 62 | 55 | 55 |
| 39. | Асбестовский район | | | | | | | | | | |
| 40. | Асбестовское | 72 | 55 | 50 | 60 | 28 | 47 | 39 | 44 | 28 | 23 |
| 41. | Ачитский район | | | | | | | | | | |
| 42. | Афанасьевское | 68 | 74 | 95 | 87 | 95 | 97 | 104 | 54 | 62 | 42 |
| 43. | Ачитское | 33 | 56 | 60 | 65 | 69 | 140 | 177 | 158 | 184 | 166 |
| 44. | Каргинское | 53 | 57 | 45 | 37 | 28 | 32 | 40 | 41 | 41 | 47 |
| 45. | Ключевское | - | 9 | 12 | 11 | 12 | 12 | 13 | 13 | 14 | 14 |
| 46. | Поляковское | 47 | 23 | 29 | 27 | 29 | 30 | 32 | 74 | 80 | 73 |
| 47. | Байкаловский район | | | | | | | | | | |

| 1 | 2 | 3 | 4 | 5 | 6 | 7 | 8 | 9 | 10 | 11 | 12 |
|---|---|---|---|---|---|---|---|---|---|---|---|
| 48. | Байкаловский заказник | 1 | 15 | 6 | 10 | 13 | 10 | 5 | 3 | 6 | 7 |
| 49. | Байкаловский участок общедоступных охотничьих угодий | 8 | 14 | 10 | 7 | 16 | 9 | 5 | 14 | 12 | - |
| 50. | Байкаловское | 54 | 50 | 34 | 32 | 43 | 33 | 18 | 28 | 28 | 35 |
| 51. | Еланское | 74 | 73 | 50 | 44 | 62 | 47 | 27 | 25 | 28 | 35 |
| 52. | Занинское | 48 | 46 | 29 | 26 | 40 | 35 | 17 | 16 | 26 | 29 |
| 53. | Краснополянское | - | - | - | - | - | - | - | - | - | 9 |
| 54. | Белоярский район | | | | | | | | | | |
| 55. | Белоярское | 15 | 18 | 80 | 47 | 43 | 50 | 78 | 72 | 84 | 71 |
| 56. | Березовский район | | | | | | | | | | |
| 57. | Березовский участок общедоступных охотничьих угодий | - | 6 | - | - | - | 3 | 5 | 121 | - | - |
| 58. | Березовское | 144 | 142 | 105 | 123 | 69 | 81 | 116 | - | 104 | 117 |
| 59. | Богдановичский район | | | | | | | | | | |
| 60. | Богдановичский заказник им. А.А. Киселева | 2 | 20 | 82 | 36 | 18 | 52 | 50 | 10 | 17 | - |
| 61. | Богдановичский участок общедоступных охотничьих угодий | - | 3 | 6 | 5 | 2 | 7 | 6 | 6 | - | - |
| 62. | Богдановичское | 88 | 37 | 63 | 44 | 21 | 74 | 51 | 70 | 64 | 153 |
| 63. | Полдневое | - | - | - | - | - | - | - | - | - | 5 |
| 64. | Верхнепышминский район | | | | | | | | | | |
| 65. | Верхнепышминское | 38 | 16 | 7 | 32 | 48 | 98 | 83 | 72 | 39 | 33 |
| 66. | Каменные Ключи | - | - | - | - | 8 | 8 | 8 | 8 | 9 | 7 |
| 67. | Верхнесалдинский район | | | | | | | | | | |
| 68. | Акинфеевское | 86 | 61 | 47 | 37 | 38 | 36 | 35 | 41 | 41 | 18 |
| 69. | Басьяновское | 74 | 56 | 42 | 34 | 34 | 33 | 35 | 27 | 56 | 15 |
| 70. | Верхнесалдинский участок общедоступных охотничьих угодий | - | 4 | 3 | 3 | 3 | 3 | 3 | 7 | - | - |
| 71. | Выйский участок общедоступных охотничьих угодий | - | - | - | - | 13 | 13 | 14 | 13 | 13 | 13 |
| 72. | Притагильское охотхозяйство | 76 | 37 | 28 | 22 | 23 | 23 | 24 | 21 | 25 | 21 |
| 73. | Салдинское | 70 | 57 | 44 | 35 | 35 | 34 | 40 | 60 | 48 | 52 |
| 74. | Старатель | 52 | 37 | 28 | 22 | 23 | 22 | 23 | 3 | 12 | 4 |
| 75. | Верхотурский район | | | | | | | | | | |
| 76. | Актайское | 126 | 30 | 34 | 35 | 30 | 34 | 32 | 56 | 59 | 55 |
| 77. | Верхотурский участок общедоступных охотничьих угодий | 76 | 76 | 84 | - | - | - | - | - | - | - |
| 78. | Верхотурский кооппромхоз | 92 | 88 | 96 | 96 | 81 | 92 | 72 | 90 | 91 | 96 |
| 79. | Верхотурский участок общедоступных охотничьих угодий № 1 | - | - | - | 38 | 32 | 36 | 29 | 9 | 7 | 26 |

| 1 | 2 | 3 | 4 | 5 | 6 | 7 | 8 | 9 | 10 | 11 | 12 |
|---|---|---|---|---|---|---|---|---|---|---|---|
| 80. | Верхотурский участок общедоступных охотничьих угодий № 2 | - | - | - | 68 | 59 | 67 | 54 | 49 | 48 | 56 |
| 81. | Верхотурское | - | - | - | 47 | 40 | 46 | 37 | 21 | 18 | 16 |
| 82. | Карелинское | 60 | 83 | 83 | 90 | 56 | 67 | 42 | 58 | 61 | 59 |
| 83. | Кордюково | 20 | 40 | 44 | 45 | 39 | 44 | 36 | 13 | 7 | 6 |
| 84. | Косолманский участок общедоступных охотничьих угодий | 55 | 60 | 67 | - | - | - | - | - | - | - |
| 85. | Отрадново | 33 | 39 | 44 | 45 | 38 | 44 | 35 | 14 | 49 | 40 |
| 86. | Таежник | 26 | 30 | 32 | 31 | 25 | 29 | 22 | 9 | 3 | 7 |
| 87. | Таежный участок общедоступных охотничьих угодий | 33 | 40 | 45 | 45 | 39 | 44 | 36 | 11 | 14 | 11 |
| 88. | Юрьевское | 18 | 18 | 20 | 20 | 18 | 20 | 16 | 10 | 17 | 17 |
| 89. | Гаринский район | | | | | | | | | | |
| 90. | Гаринский заказник | 15 | 2 | 4 | 4 | 7 | 5 | 6 | 2 | 4 | 4 |
| 91. | Гаринский участок общедоступных охотничьих угодий | 149 | 199 | 239 | 305 | 523 | 433 | 524 | 290 | 333 | 568 |
| 92. | Зимнее | - | - | - | 14 | 20 | - | - | - | - | - |
| 93. | Камское | - | - | 21 | 25 | 35 | 24 | - | - | - | - |
| 94. | Карагаевское | - | - | 15 | 18 | 28 | 22 | 26 | 14 | 26 | - |
| 95. | Ликинское | - | - | - | 23 | 33 | 23 | 28 | 26 | 23 | 21 |
| 96. | Лозьвинское | - | 11 | 19 | - | - | - | - | - | - | - |
| 97. | Нихворовское | - | - | - | 15 | 22 | 15 | 19 | 20 | 22 | 25 |
| 98. | Новый Вагиль | 10 | 4 | 7 | 12 | 24 | 17 | 17 | 9 | 13 | 4 |
| 99. | Пантелеевское | - | - | - | - | - | 10 | 13 | - | 9 | 6 |
| 100. | Пелымский заказник | - | 5 | 9 | 11 | 17 | 13 | 14 | - | 10 | 9 |
| 101. | Синдейское | 6 | 2 | 4 | 6 | 12 | 9 | 8 | 2 | 2 | 2 |
| 102. | Старый Вагиль | - | 12 | 20 | 25 | - | 35 | 42 | 23 | 15 | 16 |
| 103. | Таежное | - | 6 | 11 | - | - | - | - | - | - | - |
| 104. | Толкорп | - | 7 | 2 | 1 | 25 | 31 | 36 | - | - | - |
| 105. | Тондольское | - | - | 28 | 33 | 46 | 32 | 40 | 17 | 20 | 20 |
| 106. | Троицкое | - | - | 17 | 20 | 28 | 20 | 24 | 20 | 22 | 22 |
| 107. | Федотовское | - | 8 | 13 | 15 | 22 | 15 | 18 | 11 | 2 | 3 |
| 108. | Шабуровское | - | - | - | 13 | 21 | - | - | - | - | - |
| 109. | Екатеринбургский район | | | | | | | | | | |
| 110. | Исетский участок общедоступных охотничьих угодий | 11 | 16 | 18 | 10 | 16 | 16 | 17 | 12 | 12 | 49 |
| 111. | Малоистокское | 6 | 5 | 6 | 4 | 8 | 6 | 6 | 7 | 8 | 8 |
| 112. | Ивдельский район | | | | | | | | | | |
| 113. | Вижайское | - | 75 | 36 | - | 14 | 14 | 15 | - | - | - |
| 114. | Ивдельский участок общедоступных охотничьих угодий | 759 | 1128 | 576 | 522 | 488 | 552 | 596 | 389 | 403 | 376 |
| 115. | Массава | - | 69 | - | - | - | - | - | - | - | - |

| 1 | 2 | 3 | 4 | 5 | 6 | 7 | 8 | 9 | 10 | 11 | 12 |
|---|---|---|---|---|---|---|---|---|---|---|---|
| 116. | Оусское | - | - | 19 | 15 | 15 | - | - | - | - | - |
| 117. | Тохта | - | 66 | - | - | - | - | - | - | - | - |
| 118. | Тошемский заказник | - | - | - | - | - | - | - | - | 43 | 36 |
| 119. | Ирбитский район | | | | | | | | | | |
| 120. | Горкинское | 34 | 22 | 29 | 26 | 42 | 28 | 27 | 69 | 58 | 56 |
| 121. | Зайковское | 26 | 53 | 69 | 65 | 66 | 69 | 66 | 14 | 39 | 26 |
| 122. | Знаменское | 57 | 38 | 49 | 46 | 56 | 49 | 47 | 71 | 59 | 66 |
| 123. | Ирбитский заказник | 60 | 70 | 91 | 85 | 87 | 91 | 87 | 68 | 58 | 42 |
| 124. | Ирбитский участок общедоступных охотничьих угодий | - | 2 | 3 | 3 | 3 | 3 | 3 | - | - | - |
| 125. | Косаревское | 57 | 51 | 66 | 61 | 61 | 66 | 63 | 47 | 56 | 59 |
| 126. | Мурзинское | 95 | 57 | 73 | 69 | 67 | 74 | 70 | 73 | 53 | 53 |
| 127. | Ницинское | 49 | 36 | 47 | 44 | 67 | 47 | 45 | 80 | 67 | 66 |
| 128. | Харловское | 43 | 81 | 105 | 33 | 38 | 46 | 43 | 44 | 41 | 38 |
| 129. | Шмаковский участок общедоступных охотничьих угодий | 10 | 12 | 15 | 14 | 15 | 15 | 15 | 3 | 6 | 6 |
| 130. | Каменский район | | | | | | | | | | |
| 131. | Колчеданское | 16 | 47 | 20 | 19 | 13 | 18 | 20 | 17 | 15 | 13 |
| 132. | Лебяжское | 34 | 30 | 31 | 20 | 28 | 22 | 22 | 31 | 31 | 27 |
| 133. | Маминское | - | 33 | 1 | 24 | - | - | - | - | 9 | - |
| 134. | Рыбниковское | 117 | 68 | 104 | 48 | 54 | 43 | 51 | 62 | 100 | 79 |
| 135. | Камышловский район | | | | | | | | | | |
| 136. | Боровское | 76 | 78 | 52 | 43 | 48 | 34 | 30 | 74 | 43 | 57 |
| 137. | Калиновское | 44 | 117 | 130 | 105 | 91 | 82 | 75 | 22 | 20 | 16 |
| 138. | Камышловский заказник | 54 | 85 | 29 | 62 | 54 | 48 | 44 | 47 | 30 | 31 |
| 139. | Камышловский участок общедоступных охотничьих угодий | - | 8 | - | 4 | - | 3 | 3 | 6 | - | - |
| 140. | Камышловское | 80 | 87 | 73 | 60 | 67 | 90 | 83 | 47 | 61 | 59 |
| 141. | Квашнинское | 75 | 92 | 94 | 77 | 79 | 60 | 55 | 71 | 65 | 47 |
| 142. | Порошинское | 9 | 72 | 86 | 69 | 61 | 54 | 57 | 23 | 11 | 21 |
| 143. | Юрмычский заказник им. А.В. Григорьева | 48 | 71 | 56 | 77 | 66 | 60 | 55 | 27 | 23 | 24 |
| 144. | Карпинский район | | | | | | | | | | |
| 145. | Вагранское | - | - | 35 | 110 | 101 | 93 | 134 | 98 | 78 | 63 |
| 146. | Карпинский участок общедоступных охотничьих угодий | 557 | 402 | 264 | 393 | 348 | 486 | 682 | 559 | 609 | 630 |
| 147. | Карпинское | - | 35 | 31 | 48 | 46 | - | - | - | - | - |
| 148. | Кытлымское | - | 21 | 61 | 88 | 81 | 75 | 107 | 91 | 89 | 67 |
| 149. | Ольвинское | - | 74 | 43 | 62 | 58 | 53 | 76 | 90 | 97 | 92 |
| 150. | Пожвинское | 110 | 99 | 81 | 69 | 74 | - | - | - | - | - |
| 151. | Усть-Тылайское | - | 63 | 94 | 23 | 81 | 83 | 118 | 33 | 115 | 72 |

| 1 | 2 | 3 | 4 | 5 | 6 | 7 | 8 | 9 | 10 | 11 | 12 |
|---|---|---|---|---|---|---|---|---|---|---|---|
| 152. | Качканарский район | | | | | | | | | | |
| 153. | Качканарское | 143 | 83 | 38 | 117 | 101 | 86 | 61 | 79 | 255 | 136 |
| 154. | Кировградский район | | | | | | | | | | |
| 155. | Кировградское | 185 | 69 | 67 | 74 | 72 | 52 | 58 | 63 | 115 | 124 |
| 156. | Краснотурьинский район | | | | | | | | | | |
| 157. | Краснотурьинский участок общедоступных охотничьих угодий | 50 | 63 | 35 | 61 | 57 | 68 | 88 | 100 | 116 | 101 |
| 158. | Шиханское | - | - | 17 | 42 | 23 | 23 | 18 | 20 | 16 | 17 |
| 159. | Красноуральский район | | | | | | | | | | |
| 160. | Айва-Приз | 44 | 46 | 47 | 51 | 45 | 25 | 34 | 35 | 45 | 52 |
| 161. | Актив | - | 21 | - | - | - | - | - | - | - | - |
| 162. | Красноуральский участок общедоступных охотничьих угодий | 68 | 76 | 78 | 86 | 75 | 51 | 69 | 57 | 52 | 46 |
| 163. | Красноуральское | - | - | 22 | 24 | 21 | 12 | 16 | 29 | 31 | 28 |
| 164. | Ясьва | 14 | 15 | 15 | 17 | 15 | 8 | 11 | 5 | 7 | 7 |
| 165. | Красноуфимский район | | | | | | | | | | |
| 166. | Иргинское | 66 | 43 | 79 | 48 | 45 | 46 | 38 | 28 | 35 | 39 |
| 167. | Красноуфимский участок общедоступных охотничьих угодий | - | 170 | 91 | 68 | 102 | 102 | 83 | 64 | 69 | 56 |
| 168. | Красноуфимское | - | - | - | - | - | - | - | - | - | 12 |
| 169. | Лебяжье | 4 | 10 | 12 | 15 | 10 | 15 | 12 | 2 | - | 1 |
| 170. | Простор | - | - | - | 38 | 36 | 37 | 30 | 30 | 29 | 21 |
| 171. | Раздолье | 30 | 19 | 16 | 20 | 19 | 19 | 16 | 7 | 15 | 18 |
| 172. | Сажинское | 31 | - | - | 43 | 49 | 50 | 41 | 42 | 38 | 17 |
| 173. | Саранинское | 118 | 58 | 132 | 65 | 61 | 62 | 51 | 48 | 51 | 47 |
| 174. | Уфимское | 12 | 25 | 28 | 26 | 18 | 26 | 15 | 16 | 17 | 60 |
| 175. | Кушвинский район | | | | | | | | | | |
| 176. | Баранчинский участок общедоступных охотничьих угодий | 363 | - | - | - | - | - | - | 10 | 12 | 15 |
| 177. | Баранчинское | 19 | - | - | - | - | 27 | 40 | 38 | 46 | 48 |
| 178. | Гороблагодатское | 55 | 22 | 17 | 19 | 21 | 14 | 21 | 24 | 26 | 21 |
| 179. | Кушвинский участок общедоступных охотничьих угодий | - | 102 | 81 | 53 | 57 | 38 | 57 | - | - | - |
| 180. | Кушвинское кооперативно-промысловое хозяйство | 138 | 96 | 76 | 84 | 88 | 61 | 90 | 95 | 88 | 95 |
| 181. | Синегорье | - | - | - | 37 | 40 | - | - | - | - | - |
| 182. | Невьянский район | | | | | | | | | | |
| 183. | Аятское | 12 | 40 | 21 | 21 | 22 | 24 | 24 | 27 | 26 | 20 |
| 184. | Верх-Нейвинское | 31 | 66 | 36 | 36 | 36 | 41 | 41 | 103 | 85 | 47 |

| 1 | 2 | 3 | 4 | 5 | 6 | 7 | 8 | 9 | 10 | 11 | 12 |
|---|---|---|---|---|---|---|---|---|---|---|---|
| 185. | Невьянское | 36 | 68 | 37 | 37 | 37 | 42 | 42 | 39 | 32 | 35 |
| 186. | Таватуйское | 28 | 46 | 24 | 22 | 27 | 25 | 25 | 44 | 32 | 21 |
| 187. | Нижнесергинский район | | | | | | | | | | |
| 188. | Андреевское | 2 | 6 | 1 | 6 | 7 | 6 | 8 | 4 | 1 | 4 |
| 189. | Атигский участок общедоступных охотничьих угодий | 18 | 25 | 32 | 28 | 28 | 24 | 33 | 13 | 9 | 22 |
| 190. | Бардым | 15 | 15 | 19 | 17 | 17 | 15 | 21 | 32 | 37 | 44 |
| 191. | Белый соболь | 8 | 27 | 34 | 31 | 29 | 27 | 37 | 12 | 10 | 19 |
| 192. | Бисертский участок общедоступных охотничьих угодий | - | 3 | 4 | 4 | 4 | 3 | 4 | 10 | - | - |
| 193. | Бисертское | 25 | 23 | 29 | 26 | 26 | 23 | 31 | 42 | 38 | 29 |
| 194. | Бурый медведь | 56 | 40 | 44 | 40 | 39 | 35 | 48 | 43 | 98 | 67 |
| 195. | Верхнесергинский участок общедоступных охотничьих угодий | 64 | 36 | 51 | 40 | 39 | 35 | 48 | 23 | 36 | 41 |
| 196. | Жасмин | 12 | 18 | 14 | 12 | 28 | 22 | 30 | 47 | 46 | 42 |
| 197. | Киргишанское | 17 | 28 | 35 | 31 | 30 | 28 | 37 | 40 | 36 | 37 |
| 198. | Кленовское | 49 | 54 | 67 | 60 | 57 | 53 | 72 | 44 | 40 | 33 |
| 199. | Михайловское | 44 | 43 | 53 | 47 | 46 | 41 | 56 | 40 | 39 | 40 |
| 200. | Накоряковское | 13 | 14 | 18 | 15 | 16 | 13 | 18 | 24 | 24 | 24 |
| 201. | Нижнесергинское | 21 | 35 | 44 | 40 | 38 | 35 | 47 | 21 | 25 | 33 |
| 202. | Первомайское | 2 | 13 | 16 | 14 | 14 | 13 | 17 | 62 | 54 | 52 |
| 203. | Савинское | - | - | - | - | - | - | 1 | 7 | - | - |
| 204. | Сергинский заказник | 36 | 37 | 46 | 42 | 40 | 22 | 30 | - | 35 | 44 |
| 205. | Сергинское | 11 | 14 | 18 | 16 | 15 | 14 | 19 | 17 | 16 | 25 |
| 206. | Сосновый бор | 12 | 17 | 22 | 20 | 19 | 20 | 29 | 3 | 5 | 4 |
| 207. | Ураллес | 4 | 23 | 28 | 26 | 24 | 22 | 31 | 7 | 3 | 5 |
| 208. | Шунут | 24 | 22 | 29 | 54 | 34 | 33 | 34 | 43 | 44 | 45 |
| 209. | Нижнетуринский район | | | | | | | | | | |
| 210. | Исовское | 82 | 96 | 66 | 95 | 65 | 49 | 60 | 48 | 68 | 42 |
| 211. | Нижнетуринское | 86 | 82 | - | 110 | 110 | 115 | 120 | 100 | 135 | 64 |
| 212. | Новолялинский район | | | | | | | | | | |
| 213. | Кушпайское | - | - | - | - | 37 | 47 | 45 | 31 | 21 | 21 |
| 214. | Латанское | - | - | 45 | 46 | 52 | 65 | 62 | 76 | 72 | 64 |
| 215. | Лобвинское | 7 | - | - | - | - | - | - | - | - | - |
| 216. | Лялинское | 22 | 37 | 10 | 19 | 23 | 29 | 28 | 12 | 27 | 26 |
| 217. | Новолялинский участок общедоступных охотничьих угодий | 865 | 765 | 144 | 258 | 298 | 388 | 414 | 261 | 180 | 120 |
| 218. | Новолялинское | 11 | 45 | 12 | 24 | 29 | 37 | 35 | 29 | 29 | 28 |
| 219. | Нясьминское | - | - | 45 | 36 | 41 | 51 | 49 | 47 | 91 | 114 |
| 220. | Поздняковское | - | - | - | 27 | 31 | 39 | 37 | 35 | 37 | 37 |

| 1 | 2 | 3 | 4 | 5 | 6 | 7 | 8 | 9 | 10 | 11 | 12 |
|---|---|---|---|---|---|---|---|---|---|---|---|
| 221. | Полуденное | - | - | 40 | 32 | 33 | 43 | - | - | - | - |
| 222. | Пелымский район | | | | | | | | | | |
| 223. | Пелымский участок общедоступных охотничьих угодий | - | 18 | 13 | 3 | 3 | 6 | 6 | 6 | 39 | 76 |
| 224. | Пелымское | - | 4 | 3 | 1 | 1 | - | - | - | - | - |
| 225. | Первоуральский район | | | | | | | | | | |
| 226. | Волчихинское | 8 | 10 | 11 | 13 | 11 | 27 | 26 | 32 | 50 | 48 |
| 227. | Динасовское | 48 | 69 | 72 | 90 | 71 | 182 | 179 | 222 | 317 | 339 |
| 228. | Корона Урала | - | 2 | 3 | 3 | 3 | 6 | 6 | - | - | - |
| 229. | Починковское | 15 | 25 | 25 | 15 | 12 | 29 | 29 | 55 | 49 | 57 |
| 230. | Северское учебно-опытное хозяйство ИП Деменьшина МП | 24 | 15 | 15 | 19 | 15 | 39 | 38 | 11 | 16 | 20 |
| 231. | Полевской район | | | | | | | | | | |
| 232. | Кенчурское | 24 | 26 | 57 | 49 | 53 | 58 | 54 | 50 | 66 | 58 |
| 233. | Полевское | 17 | 20 | 41 | 38 | 49 | 45 | 42 | 34 | 40 | 28 |
| 234. | Северское | 8 | 18 | 21 | 35 | 42 | 33 | 28 | 23 | 22 | 34 |
| 235. | Пригородный район | | | | | | | | | | |
| 236. | Верхняя Сосновка | - | 2 | - | - | - | 2 | 2 | 7 | - | - |
| 237. | Демидовское | 4 | 3 | 2 | 2 | 2 | 1 | 2 | 2 | 2 | 4 |
| 238. | Кайгородское | - | 29 | 24 | 19 | 16 | 15 | 22 | 10 | 13 | 10 |
| 239. | Нижнетагильское | 154 | 185 | 156 | 154 | 142 | 138 | 169 | 188 | 183 | 169 |
| 240. | Нижняя Сосновка | - | 2 | - | - | - | 2 | 2 | 14 | - | - |
| 241. | Новоасбестовское | 79 | 109 | 93 | 73 | 85 | 89 | 84 | 137 | 153 | 144 |
| 242. | Охотник | 12 | 22 | 19 | 15 | 13 | 18 | 17 | 15 | 19 | 17 |
| 243. | Паньшино | 3 | 10 | 20 | 20 | 13 | 13 | 10 | 13 | 15 | 18 |
| 244. | Полоз | 9 | 36 | 30 | 24 | 20 | 29 | 27 | 24 | 25 | 24 |
| 245. | Природный парк «Река Чусовая» (Висимский участок) | - | 9 | - | - | - | - | 7 | 16 | - | - |
| 246. | Природный парк «Река Чусовая» (Чусовский участок) | 38 | 23 | - | - | - | - | 47 | 13 | 16 | 27 |
| 247. | Серебрянское | 92 | 95 | 25 | 43 | 75 | 100 | 95 | 75 | 87 | 115 |
| 248. | Тагильский участок общедоступных охотничьих угодий | - | 10 | 8 | 6 | 5 | 8 | 7 | 7 | 3 | 4 |
| 249. | Харенское | 37 | 66 | 57 | 44 | 37 | 54 | 51 | 52 | 80 | 57 |
| 250. | Черноисточинское | 72 | 85 | 47 | 57 | 48 | 69 | 65 | 73 | 95 | 83 |
| 251. | Шиловский участок общедоступных охотничьих угодий | 11 | 10 | 9 | 7 | 6 | 9 | 8 | 8 | 2 | 1 |
| 252. | Пышминский район | | | | | | | | | | |
| 253. | Пульниковское | 18 | 38 | 23 | 6 | 6 | 9 | 5 | 18 | 11 | 23 |
| 254. | Пышминский заказник | 42 | 80 | 21 | - | 53 | 59 | 74 | 45 | 27 | 44 |
| 255. | Пышминский участок общедоступных охотничьих угодий | 19 | 18 | 11 | 51 | 10 | 10 | 13 | 28 | 9 | 8 |
| 256. | Четкаринское | 13 | 36 | 27 | 9 | 22 | 21 | 27 | 25 | 13 | 19 |

| 1 | 2 | 3 | 4 | 5 | 6 | 7 | 8 | 9 | 10 | 11 | 12 |
|---|---|---|---|---|---|---|---|---|---|---|---|
| 257. | Чупинская Дубрава | 19 | 11 | 7 | 19 | 6 | 20 | 26 | - | - | - |
| 258. | Ревдинский район | | | | | | | | | | |
| 259. | Вязовское | 13 | 28 | 6 | 12 | 13 | 15 | 30 | 23 | 82 | - |
| 260. | Медяки | 22 | 21 | 27 | 50 | 32 | 34 | 29 | 41 | 41 | 44 |
| 261. | Охотхозяйство «Ревда» | 71 | 52 | 55 | 97 | 72 | 42 | 70 | 87 | 40 | - |
| 262. | Режевской район | | | | | | | | | | |
| 263. | Костоусовское | 1 | 38 | 30 | 52 | 21 | 39 | 16 | 35 | 27 | 22 |
| 264. | Крутихинский участок общедоступных охотничьих угодий | - | 7 | 6 | 11 | 5 | 8 | 3 | - | - | - |
| 265. | Режевское | 119 | 83 | 71 | 124 | 53 | 97 | 38 | 25 | 31 | 33 |
| 266. | Североуральский район | | | | | | | | | | |
| 267. | Всеволодо-Благодатское | - | - | 42 | 54 | 48 | 76 | 84 | 57 | 57 | 83 |
| 268. | Крив | 66 | 45 | 46 | 46 | 31 | 38 | 40 | 37 | 33 | 41 |
| 269. | Нижнее | 18 | 24 | 27 | 35 | 31 | 50 | 55 | 46 | 46 | 44 |
| 270. | Североуральский участок общедоступных охотничьих угодий | 122 | 129 | 107 | 138 | 96 | 155 | 171 | 202 | 214 | 180 |
| 271. | Шегультанское | - | - | - | - | 26 | 42 | 46 | - | - | - |
| 272. | Серовский район | | | | | | | | | | |
| 273. | Ервинское | 34 | 16 | 18 | 17 | 15 | 16 | 30 | 23 | 24 | 22 |
| 274. | Коптяковское | 19 | 8 | 9 | - | - | - | - | - | - | - |
| 275. | Красноярское | - | - | 7 | 6 | 5 | 6 | 11 | 8 | 7 | 7 |
| 276. | Лангурский заказник | - | 7 | 8 | 8 | 7 | 7 | 14 | - | 12 | 12 |
| 277. | Лесной Урал | 29 | 9 | 10 | 10 | 8 | 9 | 17 | 44 | 45 | 46 |
| 278. | Морозковское | - | - | 13 | 13 | - | - | - | - | - | - |
| 279. | Озерный | 28 | 30 | 33 | 33 | 27 | 30 | 56 | 59 | 59 | 56 |
| 280. | Серовский участок общедоступных охотничьих угодий | 207 | 317 | 332 | 304 | 252 | 280 | 522 | 245 | 251 | 263 |
| 281. | Сосьвинское | 15 | 13 | 15 | 15 | 12 | 14 | 25 | 33 | 25 | 21 |
| 282. | Тальминское | - | - | - | 33 | 27 | 30 | 56 | 35 | 35 | 37 |
| 283. | Слободо-Туринский район | | | | | | | | | | |
| 284. | Ассоциация Вепрь | 7 | 57 | 40 | 38 | 24 | 24 | 30 | 22 | 21 | 26 |
| 285. | Бедбайка | 23 | 24 | 21 | 18 | 12 | 10 | 13 | 8 | 19 | 20 |
| 286. | Большой Кучаж | 16 | 22 | 19 | 19 | 10 | 11 | 14 | 4 | 6 | 7 |
| 287. | Ермак | 11 | 8 | 17 | 12 | 20 | 5 | 19 | 20 | 21 | 24 |
| 288. | Краснослободское | - | - | - | - | - | - | - | - | - | 6 |
| 289. | Красный Яр | 33 | 27 | 20 | 17 | 15 | 11 | 13 | 7 | 5 | 8 |
| 290. | Ница | 13 | 28 | 5 | 5 | 5 | 19 | 10 | 14 | 16 | 11 |
| 291. | Слободо-Туринский заказник | 8 | 27 | 20 | 21 | 15 | 12 | 16 | - | - | 5 |

| 1 | 2 | 3 | 4 | 5 | 6 | 7 | 8 | 9 | 10 | 11 | 12 |
|---|---|---|---|---|---|---|---|---|---|---|---|
| 292. | Слободотуринский участок общедоступных охотничьих угодий | 3 | 17 | 8 | 8 | 9 | 6 | 7 | 12 | 11 | - |
| 293. | Тегень | 9 | 43 | 31 | 29 | 22 | 18 | 22 | 12 | 15 | 17 |
| 294. | Феникс | 24 | 50 | 29 | 28 | 25 | 18 | 22 | 35 | 34 | 35 |
| 295. | Сухоложский район | | | | | | | | | | |
| 296. | Ирбитское | 62 | 55 | 69 | 50 | 38 | 50 | 42 | 38 | 56 | 112 |
| 297. | Рефтинское | 76 | 52 | 47 | 49 | 45 | 53 | 41 | 13 | 53 | 11 |
| 298. | Сухоложский участок общедоступных охотничьих угодий | - | 1 | - | - | - | - | - | - | - | - |
| 299. | Сухоложское | 65 | 40 | 55 | 37 | 28 | 41 | 32 | 39 | 37 | 37 |
| 300. | Сысертский район | | | | | | | | | | |
| 301. | Космаковское | 8 | 23 | 23 | 8 | 4 | 6 | 2 | 6 | 8 | 2 |
| 302. | Новоипатовское | 8 | 14 | 13 | 4 | 2 | 3 | 1 | - | 2 | 6 |
| 303. | Природный парк «Бажовские места» | 3 | 3 | 3 | 3 | 12 | 5 | - | 3 | 14 | 14 |
| 304. | Сысертский участок общедоступных охотничьих угодий | 37 | 52 | 52 | 35 | 8 | - | - | - | - | - |
| 305. | Сысертское | 98 | 112 | 111 | 37 | 64 | 50 | 66 | 85 | 85 | 83 |
| 306. | Терсутское | 14 | 53 | 53 | 18 | 8 | 13 | 4 | - | 8 | 4 |
| 307. | Таборинский район | | | | | | | | | | |
| 308. | Дары природы | - | 23 | - | - | - | - | - | - | - | - |
| 309. | Добринское | - | 25 | 44 | - | 26 | 35 | 47 | 93 | 58 | 58 |
| 310. | Кошня | - | 12 | 21 | 11 | 10 | 18 | 24 | - | - | - |
| 311. | Кулымах | - | 25 | 44 | 23 | 22 | 37 | 50 | 15 | 27 | 14 |
| 312. | Куренево | 16 | 20 | 37 | 20 | 19 | 28 | 37 | 35 | 37 | 40 |
| 313. | Маурт | - | 33 | 55 | 29 | - | 51 | 71 | - | - | - |
| 314. | Новоселовское | - | - | 51 | 27 | 30 | - | - | - | - | - |
| 315. | Озерское | - | 26 | 46 | 24 | 23 | 38 | 50 | 15 | 37 | 19 |
| 316. | Олентур | - | 20 | 36 | 19 | 18 | 30 | - | - | - | - |
| 317. | Охотпост | - | 13 | 22 | 12 | 11 | 21 | 28 | - | - | 17 |
| 318. | Светлое | - | 24 | 41 | 22 | 20 | 37 | 51 | 11 | 21 | 17 |
| 319. | Таборинский заказник | - | 5 | 9 | 5 | 5 | 6 | 8 | 45 | 24 | - |
| 320. | Таборинский участок общедоступных охотничьих угодий | 378 | 212 | 293 | 124 | 246 | 363 | 546 | 1244 | 229 | 264 |
| 321. | Томское | - | - | 40 | - | - | - | - | - | - | - |
| 322. | Утьянское | - | - | - | 19 | - | - | - | - | - | - |
| 323. | Усть-Горное | - | - | - | 11 | - | - | - | - | - | - |
| 324. | Чонга | 14 | 14 | 26 | 14 | 14 | 18 | 24 | 26 | 25 | 25 |
| 325. | Тавдинский район | | | | | | | | | | |
| 326. | Азанковское | - | - | - | 24 | 34 | 16 | 71 | 144 | 2 | 5 |

| 1 | 2 | 3 | 4 | 5 | 6 | 7 | 8 | 9 | 10 | 11 | 12 |
|---|---|---|---|---|---|---|---|---|---|---|---|
| 327. | Карабашевский участок общедоступных охотничьих угодий | - | 7 | 1 | - | - | - | - | - | - | - |
| 328. | Каранино | 25 | 43 | - | 28 | 43 | 29 | 70 | 65 | 21 | 18 |
| 329. | Среднинский участок общедоступных охотничьих угодий | 1 | - | - | - | - | - | - | - | - | - |
| 330. | Тавдинский участок общедоступных охотничьих угодий | 14 | 125 | 83 | 247 | 294 | 340 | 712 | 255 | 384 | 344 |
| 331. | Тавдинское | 148 | 67 | 50 | 46 | 66 | 67 | 137 | 92 | 192 | 166 |
| 332. | Тавдинское кооперативно-промысловое хозяйство | 126 | 319 | 226 | - | 70 | 66 | 139 | 45 | 105 | 118 |
| 333. | Увальское | - | - | 27 | 20 | 33 | 24 | 48 | 14 | 30 | 30 |
| 334. | Талицкий район | | | | | | | | | | |
| 335. | Буткинское | 44 | 45 | 51 | 50 | 49 | 99 | 85 | 55 | 52 | 53 |
| 336. | Восточное | 5 | 11 | 13 | 13 | 13 | 17 | 14 | 1 | 1 | 1 |
| 337. | Елинское | 11 | 16 | 19 | 19 | 18 | 26 | 22 | 5 | 1 | 6 |
| 338. | Николаевское | 6 | - | - | 9 | 8 | 11 | 9 | - | - | - |
| 339. | Поклевское | 15 | 20 | 24 | 23 | 23 | 30 | 26 | 12 | 15 | 19 |
| 340. | Радиан | 7 | 25 | 31 | 30 | 30 | 39 | 33 | 4 | 13 | 11 |
| 341. | Ретинское | 22 | 21 | 25 | 25 | 24 | 31 | 27 | 45 | 38 | 40 |
| 342. | Талицкий участок общедоступных охотничьих угодий № 1 | - | 8 | 34 | 2 | 2 | 2 | 2 | - | - | - |
| 343. | Талицкое | 35 | 49 | 59 | 58 | 57 | 93 | 80 | 68 | 38 | 33 |
| 344. | Темновское | 8 | 13 | 16 | 15 | 15 | 20 | 17 | 4 | 4 | 18 |
| 345. | Трехозерное | 7 | 11 | 13 | 14 | 27 | 37 | 33 | 10 | 6 | 23 |
| 346. | Чистые Пруды | 7 | 20 | - | 23 | 23 | 30 | 26 | 13 | 11 | 7 |
| 347. | Чуклинское | 19 | 16 | 19 | 19 | 18 | 24 | 21 | 23 | 15 | 5 |
| 348. | Тугулымский район | | | | | | | | | | |
| 349. | Галашовское | - | 4 | - | - | - | 16 | - | - | - | 2 |
| 350. | Гуринское | 21 | 19 | 13 | 25 | 24 | 5 | 41 | 33 | - | 10 |
| 351. | Дубрава | - | 2 | 2 | 2 | 3 | 10 | 4 | - | - | - |
| 352. | Ертарское | 36 | 27 | 17 | 34 | 34 | 22 | 42 | 47 | - | 5 |
| 353. | Заимка тихая | - | 8 | 6 | 4 | 4 | 7 | 7 | 9 | 8 | 7 |
| 354. | Заводоуспенское | 20 | 29 | 19 | 36 | 33 | 2 | 39 | 20 | 18 | 12 |
| 355. | Низова | 6 | 9 | 6 | 16 | 11 | 10 | 13 | 14 | 17 | 15 |
| 356. | Тугулымский заказник | 31 | 11 | 7 | 14 | 13 | 31 | 12 | 28 | 6 | 5 |
| 357. | Тугулымское | 12 | 9 | 7 | 11 | 11 | 30 | 12 | 4 | 4 | - |
| 358. | Шумовое | 1 | 10 | 7 | 13 | 10 | 12 | 8 | - | - | - |
| 359. | Туринский район | | | | | | | | | | |
| 360. | Беркут | 40 | 58 | 52 | 65 | 56 | 48 | 46 | 27 | 9 | 12 |
| 361. | Вепрь | 23 | 43 | 36 | 45 | 38 | 34 | 32 | 34 | 41 | 48 |

| 1 | 2 | 3 | 4 | 5 | 6 | 7 | 8 | 9 | 10 | 11 | 12 |
|---|---|---|---|---|---|---|---|---|---|---|---|
| 362. | Давыдовский участок общедоступных охотничьих угодий | 17 | 39 | 33 | 42 | 35 | 33 | 30 | 14 | 14 | 5 |
| 363. | Емельяшевское | 20 | 79 | 69 | 86 | 72 | 67 | 62 | 18 | 7 | 28 |
| 364. | Кумарьинское | 13 | 38 | 33 | 41 | 35 | 32 | 30 | 30 | 34 | 25 |
| 365. | Пореченское | 21 | 66 | 59 | 73 | 63 | 50 | 46 | 23 | 14 | 35 |
| 366. | Регион | 19 | 41 | 33 | 42 | 35 | 33 | 30 | 29 | 35 | 38 |
| 367. | Романовское | 49 | 80 | 69 | 86 | 72 | 67 | 62 | 55 | 59 | 60 |
| 368. | Сарагульское | 11 | 27 | - | 104 | 84 | 82 | 75 | 19 | 52 | 66 |
| 369. | Таир | 23 | 37 | 30 | 38 | 31 | 29 | 27 | 9 | 4 | 4 |
| 370. | Тунгус | 31 | 35 | 35 | 42 | 37 | 37 | 36 | 39 | 37 | 45 |
| 371. | Тундра | 9 | 25 | 23 | 28 | 24 | 22 | 20 | 18 | 33 | 35 |
| 372. | Тура-Лес | 35 | 36 | 36 | 43 | 39 | 46 | 43 | 42 | 47 | 45 |
| 373. | Туринский участок общедоступных охотничьих угодий | 101 | 118 | 93 | 118 | 96 | 91 | 84 | 88 | 73 | 81 |
| 374. | Туринское | 422 | 244 | 430 | 211 | 286 | 153 | 143 | 247 | 311 | 283 |
| 375. | УСВД | 32 | 66 | 56 | 70 | 59 | 54 | 50 | 51 | 57 | 60 |
| 376. | УТК-Кедр | 28 | 93 | 83 | 103 | 88 | 83 | 78 | 29 | 9 | 9 |
| 377. | Шалинский район | | | | | | | | | | |
| 378. | Большой Лип | 10 | 30 | 31 | 31 | 36 | 36 | 40 | 42 | 47 | 48 |
| 379. | Вогульские зори | 130 | 74 | 78 | 78 | 94 | 91 | 100 | 89 | 74 | 88 |
| 380. | Вогульское | 21 | 29 | 30 | 30 | 40 | 36 | 39 | 36 | 41 | 44 |
| 381. | Дикоуткинское | 7 | 19 | 20 | 20 | 23 | 24 | 26 | 7 | 3 | 5 |
| 382. | Кедровское | 9 | 14 | 14 | 14 | 15 | 17 | 18 | 8 | 8 | 5 |
| 383. | Кремлевские медведи | - | 19 | 20 | 20 | 23 | 23 | 25 | 31 | 24 | 18 |
| 384. | Куарское | - | - | 21 | 21 | 17 | 18 | 27 | 21 | 14 | 13 |
| 385. | Малиновая гора | 12 | 14 | 15 | 16 | 15 | 5 | 11 | 16 | 11 | 13 |
| 386. | Мартьяновское | - | - | 19 | 19 | 22 | 22 | 24 | 2 | 3 | 3 |
| 387. | Новатор | 86 | 36 | 38 | 36 | 44 | 43 | 48 | 107 | 116 | 105 |
| 388. | Платоновское | 15 | 20 | 21 | 21 | 24 | 25 | 25 | 12 | 4 | 5 |
| 389. | Рендер | 28 | 35 | 15 | 7 | 25 | 26 | 45 | 52 | 53 | 34 |
| 390. | Роща | - | 10 | 10 | 10 | 14 | 12 | 13 | - | 1 | 2 |
| 391. | Сабиковское | - | - | 39 | 38 | 44 | 45 | 49 | 25 | 31 | 26 |
| 392. | Саргинское | - | - | 61 | 60 | 70 | 71 | 77 | 45 | 12 | 16 |
| 393. | Светлогорское | 32 | 18 | 47 | 18 | 21 | 22 | 23 | 15 | 15 | 11 |
| 394. | Тепляковское | 9 | 22 | 24 | 23 | 27 | 28 | 30 | 1 | 4 | 7 |
| 395. | Шалинский заказник | - | 8 | - | 5 | - | - | - | - | - | - |
| 396. | Шалинский участок общедоступных охотничьих угодий | 107 | 174 | 44 | 44 | 51 | 51 | 56 | 36 | 37 | 35 |
| 397. | Шамарское | 14 | 19 | 20 | 20 | 23 | 24 | 28 | 17 | 18 | 19 |

Таблица 73

**Динамика численности белки обыкновенной за период 2015–2024 годов в охотничьих угодьях и на иных территориях, являющихся средой обитания охотничьих ресурсов, на территории Свердловской области**

| Номер строки | Наименования районов и входящих в них охотничьих угодий и иных территорий, являющихся средой обитания охотничьих ресурсов | Год | | | | | | | | | |
|---|---|---|---|---|---|---|---|---|---|---|---|
| | | 2015 | 2016 | 2017 | 2018 | 2019 | 2020 | 2021 | 2022 | 2023 | 2024 |
| 1 | 2 | 3 | 4 | 5 | 6 | 7 | 8 | 9 | 10 | 11 | 12 |
| 1. | Алапаевский район | | | | | | | | | | |
| 2. | Алапаевский участок общедоступных охотничьих угодий | 458 | 929 | 557 | 503 | 595 | 518 | 453 | 308 | 530 | 468 |
| 3. | Алапаевское | - | - | - | 160 | 189 | 165 | 144 | 21 | 37 | 41 |
| 4. | Алапаевское кооперативно-промысловое хозяйство | 2066 | 2455 | 1507 | 484 | 566 | 826 | 624 | 953 | 1171 | 694 |
| 5. | Васильевское | 68 | 426 | 264 | 258 | 305 | 266 | 232 | 212 | 186 | 203 |
| 6. | Верхнесинячихинское | 779 | 920 | 564 | 552 | 634 | 574 | 498 | 2030 | 1554 | 1030 |
| 7. | Голубковское | - | 150 | 90 | 88 | 104 | 93 | 80 | 108 | 70 | 100 |
| 8. | Захарьинское | - | - | - | 195 | 231 | 201 | 176 | 231 | 208 | 220 |
| 9. | Зыряновское | 76 | 186 | 113 | 110 | 187 | 77 | 19 | 93 | 239 | 254 |
| 10. | Иска | 81 | 87 | 102 | 199 | 123 | 126 | 132 | 128 | 132 | 120 |
| 11. | Комаровский участок общедоступных охотничьих угодий | 184 | 281 | 169 | 1026 | 596 | 520 | 454 | 159 | 1010 | 231 |
| 12. | Костинское | 207 | 344 | 208 | 204 | 241 | 211 | 184 | 90 | 232 | 321 |
| 13. | Крестьянское фермерское хозяйство Бунькова А.Н. | 55 | 195 | 119 | 117 | 138 | 120 | 105 | 101 | 125 | 91 |
| 14. | Махневское | 334 | 293 | 169 | 166 | 196 | 302 | 339 | 430 | 512 | 597 |
| 15. | Мугайское | - | - | - | 54 | 64 | 56 | 49 | - | - | - |
| 16. | Нейва | - | - | - | - | 618 | 538 | 471 | 396 | 395 | 419 |
| 17. | Октябрьское | 50 | 194 | 120 | - | - | - | - | - | - | - |
| 18. | Островное | 248 | 269 | 166 | 163 | 193 | 168 | 136 | 190 | 231 | 133 |
| 19. | Плантация | 637 | 968 | 609 | 596 | 696 | 606 | 530 | 246 | 212 | 23 |
| 20. | Северка | 23 | 41 | 54 | 57 | 174 | 152 | 32 | 39 | 63 | 66 |
| 21. | Тайга (Сусанское) | 60 | 455 | 281 | 118 | 326 | 283 | 248 | 187 | 183 | 171 |
| 22. | Толмачевское | 233 | 463 | 265 | 260 | 307 | 276 | 234 | 408 | 551 | 586 |
| 23. | Толстовское | - | 127 | 78 | 77 | 91 | 79 | 69 | 90 | 91 | 94 |
| 24. | Юконское | 12 | 230 | 140 | 137 | 162 | 143 | 124 | 56 | 35 | 50 |
| 25. | Янсаевский заказник | 2012 | 3044 | 1843 | 1803 | 2144 | 1899 | 1633 | 946 | 399 | 582 |

| 1 | 2 | 3 | 4 | 5 | 6 | 7 | 8 | 9 | 10 | 11 | 12 |
|---|---|---|---|---|---|---|---|---|---|---|---|
| 26. | Ясашинское | 81 | 232 | 144 | 141 | 167 | 145 | 127 | 140 | 127 | 135 |
| 27. | Артемовский район | | | | | | | | | | |
| 28. | Бобровское | 479 | 152 | 475 | 152 | 59 | 58 | 383 | 390 | 392 | 363 |
| 29. | Красногвардейское | 598 | 374 | 425 | 822 | 811 | 819 | 746 | 639 | 515 | 531 |
| 30. | Покровское | 264 | 222 | 246 | 475 | 482 | 487 | 443 | 295 | 274 | 288 |
| 31. | Артинский район | | | | | | | | | | |
| 32. | Волковское | - | 300 | 242 | 221 | 236 | 323 | 336 | - | - | - |
| 33. | Журавли | 94 | 224 | 181 | 64 | 176 | 241 | 251 | 223 | 224 | 249 |
| 34. | Манчажское | 567 | 268 | 216 | 242 | 192 | 288 | 300 | 294 | 414 | 315 |
| 35. | Охотхозяйство Артинского лесхоза | 106 | 163 | 126 | 121 | 180 | 246 | 257 | 57 | 43 | 65 |
| 36. | Саламак | 309 | 115 | 93 | 85 | 91 | 124 | 129 | 57 | 146 | 254 |
| 37. | Сосновское | 638 | 296 | 239 | 174 | 230 | 319 | 332 | 284 | 311 | 366 |
| 38. | Асбестовский район | | | | | | | | | | |
| 39. | Асбестовское | 354 | 193 | 191 | 206 | 163 | 223 | 146 | 251 | 166 | 165 |
| 40. | Ачитский район | | | | | | | | | | |
| 41. | Афанасьевское | 1239 | 624 | 555 | 587 | 557 | 668 | 582 | 487 | 493 | 142 |
| 42. | Ачитское | 501 | 514 | 548 | 569 | 597 | 719 | 765 | 1232 | 1096 | 851 |
| 43. | Каргинское | 390 | 480 | 391 | 249 | 186 | 182 | 218 | 229 | 299 | 317 |
| 44. | Ключевское | - | 79 | 70 | 74 | 71 | 85 | 74 | 75 | 84 | 88 |
| 45. | Поляковское | 306 | 192 | 171 | 181 | 171 | 205 | 179 | 394 | 359 | 347 |
| 46. | Байкаловский район | | | | | | | | | | |
| 47. | Байкаловский заказник | - | - | - | 5 | - | - | - | - | - | - |
| 48. | Байкаловский участок общедоступных охотничьих угодий | - | - | 6 | - | - | - | - | 141 | - | - |
| 49. | Байкаловское | - | - | 22 | 15 | - | - | - | - | - | 21 |
| 50. | Еланское | 39 | - | 32 | 11 | - | - | - | - | - | - |
| 51. | Занинское | - | - | 19 | 5 | - | - | - | - | - | - |
| 52. | Белоярский район | | | | | | | | | | |
| 53. | Белоярское | 58 | 15 | 65 | 24 | - | 19 | - | - | - | - |
| 54. | Березовский район | | | | | | | | | | |
| 55. | Березовский участок общедоступных охотничьих угодий | - | 20 | - | - | - | 6 | - | 226 | - | - |
| 56. | Березовское | 830 | 520 | 408 | 467 | 294 | 162 | 174 | - | 738 | 452 |
| 57. | Богдановичский район | | | | | | | | | | |
| 58. | Богдановичский заказник им. А.А. Киселева | - | 39 | 44 | 45 | 14 | 15 | - | - | - | - |
| 59. | Богдановичский участок общедоступных охотничьих угодий | - | 5 | - | 6 | 2 | 2 | - | - | - | - |
| 60. | Богдановичское | - | - | - | - | 14 | 20 | - | - | - | - |

| 1 | 2 | 3 | 4 | 5 | 6 | 7 | 8 | 9 | 10 | 11 | 12 |
|---|---|---|---|---|---|---|---|---|---|---|---|
| 61. | Верхнепышминский район | | | | | | | | | | |
| 62. | Верхнепышминское | 179 | 196 | 120 | 96 | 259 | 483 | 481 | 448 | 159 | 366 |
| 63. | Каменные Ключи | - | - | - | - | 10 | 24 | 15 | 16 | 24 | 18 |
| 64. | Верхнесалдинский район | | | | | | | | | | |
| 65. | Акинфеевское | 314 | 329 | 264 | 283 | 400 | 404 | 256 | 272 | 402 | 182 |
| 66. | Басьяновское | 277 | 298 | 239 | 256 | 362 | 366 | 255 | 180 | 480 | 215 |
| 67. | Верхнесалдинский участок общедоступных охотничьих угодий | - | 23 | 19 | 20 | 28 | 28 | 20 | 24 | - | - |
| 68. | Выйский участок общедоступных охотничьих угодий | - | - | - | - | 141 | 142 | 99 | 89 | 83 | 86 |
| 69. | Притагильское охотхозяйство | 57 | 199 | 160 | 171 | 242 | 254 | 177 | 164 | 192 | 192 |
| 70. | Салдинское | 397 | 307 | 247 | 264 | 374 | 377 | 292 | 386 | 454 | 490 |
| 71. | Старатель | 396 | 199 | 160 | 171 | 242 | 244 | 171 | 136 | 81 | 137 |
| 72. | Верхотурский район | | | | | | | | | | |
| 73. | Актайское | 138 | 238 | 360 | 306 | 257 | 287 | 198 | 568 | 434 | 392 |
| 74. | Верхотурский кооппромхоз | 1364 | 622 | 941 | 798 | 671 | 750 | 440 | 815 | 655 | 819 |
| 75. | Верхотурский участок общедоступных охотничьих угодий | 1153 | 567 | 858 | - | - | - | - | - | - | - |
| 76. | Верхотурский участок общедоступных охотничьих угодий № 1 | - | - | - | 314 | 264 | 295 | 173 | 47 | 123 | 76 |
| 77. | Верхотурский участок общедоступных охотничьих угодий № 2 | - | - | - | 601 | 506 | 565 | 332 | 221 | 321 | 281 |
| 78. | Верхотурское | - | - | - | 414 | 348 | 389 | 229 | 176 | 208 | 110 |
| 79. | Карелинское | 138 | 345 | 522 | 299 | 373 | 281 | 165 | 399 | 364 | 387 |
| 80. | Кордюково | 264 | 310 | 468 | 398 | 334 | 373 | 219 | 329 | 357 | 403 |
| 81. | Косолманский участок общедоступных охотничьих угодий | 795 | 468 | 709 | - | - | - | - | - | - | - |
| 82. | Отрадново | 167 | 307 | 464 | 393 | 331 | 370 | 217 | 77 | 126 | 46 |
| 83. | Таежник | 278 | 180 | 272 | 231 | 194 | 217 | 127 | 59 | 72 | 179 |
| 84. | Таежный участок общедоступных охотничьих угодий | 489 | 311 | 471 | 399 | 336 | 375 | 220 | 72 | 129 | 109 |
| 85. | Юрьевское | 158 | 141 | 214 | 181 | 152 | 170 | 100 | 94 | - | 194 |
| 86. | Гаринский район | | | | | | | | | | |
| 87. | Гаринский заказник | - | 80 | 119 | 105 | 42 | 57 | 42 | 14 | 48 | 48 |
| 88. | Гаринский участок общедоступных охотничьих угодий | 1189 | 7323 | 7646 | 7930 | 2617 | 4370 | 3481 | 6075 | 6260 | 7496 |
| 89. | Зимнее | - | - | - | 345 | 130 | - | - | - | - | - |
| 90. | Камское | - | - | 672 | 591 | 233 | 322 | - | - | - | - |

| 1 | 2 | 3 | 4 | 5 | 6 | 7 | 8 | 9 | 10 | 11 | 12 |
|---|---|---|---|---|---|---|---|---|---|---|---|
| 91. | Карагаевское | - | - | 464 | 462 | 161 | 258 | 191 | 449 | 342 | - |
| 92. | Ликинское | - | - | - | 560 | 221 | 305 | 225 | 253 | 267 | 228 |
| 93. | Лозьвинское | 71 | 416 | 616 | - | - | - | - | - | - | - |
| 94. | Нихворовское | - | - | - | 372 | 147 | 203 | 150 | 85 | 99 | 112 |
| 95. | Новый Вагиль | 173 | 161 | 229 | 344 | 80 | 110 | 81 | 73 | 96 | 95 |
| 96. | Пантелеевское | - | - | - | - | - | 137 | 101 | - | 125 | 103 |
| 97. | Пелымский заказник | 43 | 198 | 293 | 286 | 102 | 141 | 104 | 80 | 173 | 148 |
| 98. | Синдейское | 96 | 79 | 112 | 168 | 39 | 54 | 40 | 99 | 103 | 58 |
| 99. | Старый Вагиль | - | 433 | 642 | 633 | - | 462 | 342 | 338 | 372 | 396 |
| 100. | Таежное | 385 | 238 | 351 | - | - | - | - | - | - | - |
| 101. | Толкорп | 197 | 269 | 154 | 149 | 138 | 368 | 272 | 93 | 81 | 73 |
| 102. | Тондольское | - | - | 898 | 792 | 313 | 431 | 319 | 334 | 384 | 384 |
| 103. | Троицкое | - | - | 545 | 480 | 189 | 261 | 193 | 196 | 180 | 180 |
| 104. | Федотовское | - | 280 | 418 | 370 | 145 | 200 | 148 | 14 | 87 | 99 |
| 105. | Шабуровское | - | - | - | 333 | 106 | - | - | - | - | - |
| 106. | Екатеринбургский район | | | | | | | | | | |
| 107. | Исетский участок общедоступных охотничьих угодий | 95 | 181 | 194 | 106 | 149 | 153 | 174 | 109 | 42 | 458 |
| 108. | Малоистокское | 38 | 50 | 9 | 2 | - | - | - | 9 | 32 | 9 |
| 109. | Ивдельский район | | | | | | | | | | |
| 110. | Вижайское | - | 626 | 390 | - | 118 | 141 | 139 | - | - | - |
| 111. | Ивдельский участок общедоступных охотничьих угодий | 10 649 | 9134 | 5607 | 3051 | 3642 | 5620 | 5571 | 3518 | 2458 | 3460 |
| 112. | Массава | - | 512 | - | - | - | - | - | - | - | - |
| 113. | Оусское | - | - | 205 | 101 | 124 | - | - | - | - | - |
| 114. | Тохта | - | 548 | - | - | - | - | - | - | - | - |
| 115. | Тошемский заказник | - | - | - | - | - | - | - | - | 464 | 480 |
| 116. | Ирбитский район | | | | | | | | | | |
| 117. | Горкинское | 22 | 25 | 28 | 36 | 53 | 55 | 52 | 104 | 74 | 74 |
| 118. | Зайковское | 25 | 61 | 68 | 89 | 83 | 134 | 127 | - | - | - |
| 119. | Знаменское | 46 | 43 | 48 | 63 | 71 | 95 | 90 | 155 | 137 | 114 |
| 120. | Ирбитский заказник | 465 | 80 | 89 | 116 | 109 | 176 | 167 | 281 | 72 | 165 |
| 121. | Ирбитский участок общедоступных охотничьих угодий | - | 2 | 3 | 3 | 3 | 5 | 5 | - | - | - |
| 122. | Косаревское | 47 | 58 | 65 | 84 | 77 | 127 | 121 | 155 | 169 | 169 |
| 123. | Мурзинское | 74 | 64 | 72 | 94 | 84 | 142 | 135 | 114 | 91 | 114 |
| 124. | Ницинское | 45 | 41 | 46 | 60 | 85 | 91 | 86 | 225 | 183 | 163 |
| 125. | Харловское | - | 92 | 104 | - | - | - | - | - | - | - |

| 1 | 2 | 3 | 4 | 5 | 6 | 7 | 8 | 9 | 10 | 11 | 12 |
|---|---|---|---|---|---|---|---|---|---|---|---|
| 126. | Шмаковский участок общедоступных охотничьих угодий | 17 | 13 | 15 | 20 | 18 | 30 | 28 | 10 | 21 | 20 |
| 127. | Каменский район | | | | | | | | | | |
| 128. | Колчеданское | - | 16 | - | - | - | - | - | - | - | - |
| 129. | Лебяжское | - | 9 | - | 6 | - | - | - | - | - | - |
| 130. | Маминское | - | 11 | - | 8 | - | - | - | - | - | - |
| 131. | Рыбниковское | 32 | 21 | 52 | 15 | 8 | 22 | 15 | 22 | 23 | 23 |
| 132. | Камышловский район | | | | | | | | | | |
| 133. | Боровское | - | 2 | - | - | - | - | - | - | - | - |
| 134. | Калиновское | - | 5 | - | - | - | - | - | - | - | - |
| 135. | Камышловский заказник | - | 3 | - | - | - | - | - | - | - | - |
| 136. | Камышловское | - | 3 | - | - | - | - | - | - | - | - |
| 137. | Квашнинское | - | 3 | - | - | - | - | - | - | - | - |
| 138. | Порошинское | - | 3 | - | - | - | - | - | - | - | - |
| 139. | Юрмычский заказник им. А.В. Григорьева | - | 3 | - | - | - | - | - | - | - | - |
| 140. | Карпинский район | | | | | | | | | | |
| 141. | Вагранское | - | - | 662 | 1188 | 788 | 1187 | 834 | 743 | 817 | 726 |
| 142. | Карпинский участок общедоступных охотничьих угодий | 7296 | 3031 | 2408 | 4226 | 2797 | 6031 | 4182 | 6235 | 4749 | 3756 |
| 143. | Карпинское | - | 263 | 297 | 505 | 359 | - | - | - | - | - |
| 144. | Кытлымское | - | 170 | 534 | 955 | 634 | 954 | 671 | 325 | 488 | 355 |
| 145. | Ольвинское | - | 613 | 377 | 675 | 448 | 674 | 474 | 842 | 939 | 764 |
| 146. | Пожвинское | 951 | 1200 | 1241 | 1676 | 1376 | - | - | - | - | - |
| 147. | Усть-Тылайское | - | 706 | 723 | 1631 | 778 | 1052 | 740 | 615 | 695 | 859 |
| 148. | Качканарский район | | | | | | | | | | |
| 149. | Качканарское | 2291 | 415 | 1269 | 2095 | 1408 | 2143 | 1967 | 2417 | 4053 | 2092 |
| 150. | Кировградский район | | | | | | | | | | |
| 151. | Кировградское | 1911 | 1284 | 1898 | 1598 | 1568 | 1697 | 1644 | 1857 | 2104 | 2254 |
| 152. | Краснотурьинский район | | | | | | | | | | |
| 153. | Краснотурьинский участок общедоступных охотничьих угодий | 334 | 517 | 415 | 529 | 515 | 532 | 470 | 527 | 783 | 633 |
| 154. | Шиханское | - | - | 202 | 464 | 221 | 176 | 146 | 179 | 165 | 176 |
| 155. | Красноуральский район | | | | | | | | | | |
| 156. | Айва-Приз | 411 | 458 | 483 | 602 | 511 | 424 | 285 | 315 | 454 | 352 |
| 157. | Актив | - | 213 | - | - | - | - | - | - | - | - |
| 158. | Красноуральский участок общедоступных охотничьих угодий | 841 | 761 | 802 | 1000 | 849 | 861 | 580 | 756 | 617 | 574 |
| 159. | Красноуральское | - | - | 225 | 280 | 238 | 197 | 133 | 106 | 122 | 164 |

| 1 | 2 | 3 | 4 | 5 | 6 | 7 | 8 | 9 | 10 | 11 | 12 |
|---|---|---|---|---|---|---|---|---|---|---|---|
| 160. | Ясьва | 119 | 148 | 156 | 194 | 165 | 137 | 92 | 63 | 92 | 70 |
| 161. | Красноуфимский район | | | | | | | | | | |
| 162. | Иргинское | 734 | 345 | 593 | 432 | 389 | 410 | 380 | 423 | 349 | 283 |
| 163. | Красноуфимский участок общедоступных охотничьих угодий | - | 1362 | 684 | 617 | 870 | 904 | 839 | 744 | 720 | 369 |
| 164. | Красноуфимское | - | - | - | - | - | - | - | - | - | 108 |
| 165. | Лебяжье | 26 | 77 | 94 | 138 | 87 | 131 | 122 | 16 | - | 20 |
| 166. | Простор | - | - | - | 342 | 308 | 325 | 302 | 273 | 373 | 259 |
| 167. | Раздолье | 384 | 145 | 124 | 182 | 164 | 173 | 161 | 25 | 41 | 40 |
| 168. | Сажинское | 317 | - | - | 392 | 421 | 445 | 413 | 425 | 358 | 63 |
| 169. | Саранинское | 1197 | 466 | 992 | 589 | 525 | 555 | 514 | 622 | 538 | 273 |
| 170. | Уфимское | 72 | 192 | 264 | 241 | 114 | 229 | 152 | 66 | 68 | 453 |
| 171. | Кушвинский район | | | | | | | | | | |
| 172. | Баранчинский участок общедоступных охотничьих угодий | 2562 | - | - | - | - | - | - | 199 | 394 | 522 |
| 173. | Баранчинское | 563 | - | - | - | - | 467 | 357 | 289 | 566 | 384 |
| 174. | Гороблагодатское | 1027 | 214 | 189 | 200 | 176 | 243 | 186 | 177 | 185 | 199 |
| 175. | Кушвинский участок общедоступных охотничьих угодий | - | 998 | 881 | 548 | 482 | 668 | 510 | - | - | - |
| 176. | Кушвинское кооперативно-промысловое хозяйство | 1119 | 938 | 828 | 875 | 752 | 1067 | 795 | 664 | 836 | 1023 |
| 177. | Синегорье | - | - | - | 383 | 337 | - | - | - | - | - |
| 178. | Невьянский район | | | | | | | | | | |
| 179. | Аятское | 140 | 449 | 304 | 275 | 202 | 308 | 215 | 165 | 244 | 157 |
| 180. | Верх-Нейвинское | 672 | 753 | 509 | 460 | 338 | 527 | 367 | 2015 | 1982 | 1319 |
| 181. | Невьянское | 711 | 775 | 524 | 474 | 348 | 542 | 378 | 604 | 574 | 237 |
| 182. | Таватуйское | 558 | 517 | 350 | 279 | 248 | 320 | 223 | 380 | 303 | 336 |
| 183. | Нижнесергинский район | | | | | | | | | | |
| 184. | Андреевское | - | 56 | - | 59 | 49 | 61 | 49 | - | - | - |
| 185. | Атигский участок общедоступных охотничьих угодий | 322 | 239 | 263 | 255 | 213 | 263 | 196 | 315 | 252 | 318 |
| 186. | Бардым | 169 | 149 | 161 | 159 | 133 | 164 | 118 | 375 | 379 | 391 |
| 187. | Белый соболь | 78 | 263 | 284 | 281 | 234 | 289 | 209 | 144 | 158 | 168 |
| 188. | Бисертский участок общедоступных охотничьих угодий | - | 32 | 35 | 34 | 28 | 35 | 26 | 50 | - | - |
| 189. | Бисертское | 271 | 223 | 243 | 238 | 199 | 245 | 180 | 397 | 344 | 343 |
| 190. | Бурый медведь | 537 | 391 | 371 | 366 | 305 | 377 | 274 | 133 | 16 | 123 |

| 1 | 2 | 3 | 4 | 5 | 6 | 7 | 8 | 9 | 10 | 11 | 12 |
|---|---|---|---|---|---|---|---|---|---|---|---|
| 191. | Верхнесергинский участок общедоступных охотничьих угодий | 1152 | 343 | 429 | 366 | 305 | 377 | 274 | 542 | 1021 | 686 |
| 192. | Жасмин | - | 173 | 119 | 115 | 227 | 236 | 174 | 328 | 347 | 284 |
| 193. | Киргишанское | 322 | 270 | 291 | 288 | 240 | 296 | 214 | 229 | 279 | 266 |
| 194. | Кленовское | 677 | 520 | 561 | 555 | 463 | 571 | 413 | 376 | 438 | 411 |
| 195. | Михайловское | 566 | 406 | 441 | 434 | 362 | 446 | 326 | 359 | 511 | 584 |
| 196. | Накоряковское | 156 | 130 | 146 | 139 | 116 | 143 | 110 | 227 | 152 | 120 |
| 197. | Нижнесергинское | 333 | 341 | 367 | 364 | 303 | 374 | 270 | 544 | 698 | 430 |
| 198. | Первомайское | 192 | 123 | 132 | 131 | 110 | 135 | 97 | 136 | 131 | 158 |
| 199. | Савинское | - | - | - | - | - | 4 | 4 | - | - | - |
| 200. | Сергинский заказник | 226 | 359 | 386 | 383 | 319 | 234 | 169 | - | 439 | 146 |
| 201. | Сергинское | - | 137 | 147 | 146 | 122 | 150 | 108 | 52 | 54 | 92 |
| 202. | Сосновый бор | 120 | 167 | 183 | 181 | 149 | 215 | 163 | 67 | 104 | 58 |
| 203. | Ураллес | 272 | 220 | 237 | 235 | 196 | 242 | 174 | 52 | 70 | 74 |
| 204. | Шунут | 326 | 215 | 214 | 382 | 225 | 238 | 151 | 371 | 384 | 392 |
| 205. | Нижнетуринский район | | | | | | | | | | |
| 206. | Исовское | 3755 | 1325 | 648 | 2145 | 902 | 1250 | 786 | 1069 | 925 | 479 |
| 207. | Нижнетуринское | 1641 | 1136 | - | 1382 | 1382 | 2337 | 1471 | 1366 | 2403 | 965 |
| 208. | Новолялинский район | | | | | | | | | | |
| 209. | Кушпайское | - | - | - | - | 264 | 372 | 305 | 313 | 285 | 307 |
| 210. | Латанское | - | - | 215 | 454 | 364 | 514 | 422 | 574 | 581 | 531 |
| 211. | Лобвинское | 232 | - | - | - | - | - | - | - | - | - |
| 212. | Лялинское | 211 | 302 | 111 | 190 | 162 | 230 | 177 | 84 | 123 | 164 |
| 213. | Новолялинский участок общедоступных охотничьих угодий | 8852 | 6276 | 1653 | 2555 | 2147 | 2946 | 2814 | 2991 | 1676 | 2837 |
| 214. | Новолялинское | 168 | 370 | 137 | 233 | 213 | 278 | 217 | 61 | 76 | 180 |
| 215. | Нясьминское | - | - | 379 | 358 | 287 | 406 | 333 | 905 | 945 | 1754 |
| 216. | Поздняковское | - | - | - | 269 | 216 | 305 | 250 | 392 | 395 | 388 |
| 217. | Полуденное | - | - | 302 | 320 | 266 | 320 | - | - | - | - |
| 218. | Пелымский район | | | | | | | | | | |
| 219. | Пелымский участок общедоступных охотничьих угодий | 1816 | 2364 | 2204 | 1816 | 1476 | 1593 | 1424 | 1161 | 2281 | 1832 |
| 220. | Пелымское | - | 371 | 346 | 342 | 278 | - | - | - | - | - |
| 221. | Талымское | - | - | - | 361 | 294 | 267 | 238 | - | 272 | 295 |
| 222. | Первоуральский район | | | | | | | | | | |
| 223. | Волчихинское | 274 | 310 | 346 | 331 | 308 | 363 | 540 | 1029 | 1033 | 1073 |
| 224. | Динасовское | 2587 | 2097 | 2340 | 2239 | 2082 | 2458 | 3653 | 3862 | 4530 | 4765 |
| 225. | Корона Урала | - | 75 | 83 | 80 | 79 | 87 | 130 | - | - | - |

| 1 | 2 | 3 | 4 | 5 | 6 | 7 | 8 | 9 | 10 | 11 | 12 |
|---|---|---|---|---|---|---|---|---|---|---|---|
| 226. | Починковское | 505 | 279 | 568 | 363 | 338 | 399 | 592 | 772 | 791 | 781 |
| 227. | Северское учебно-опытное хозяйство ИП Деменьшина МП | 886 | 445 | 497 | 476 | 442 | 522 | 776 | 90 | 132 | 132 |
| 228. | Полевской район | | | | | | | | | | |
| 229. | Кенчурское | 150 | 187 | 418 | 448 | 408 | 445 | 287 | 366 | 340 | 437 |
| 230. | Полевское | 330 | 146 | 504 | 349 | 369 | 346 | 223 | 410 | 346 | 490 |
| 231. | Северское | 71 | 132 | 205 | 316 | 322 | 252 | 192 | 148 | 141 | 129 |
| 232. | Пригородный район | | | | | | | | | | |
| 233. | Верхняя Сосновка | - | 33 | - | - | - | 22 | 23 | 19 | - | - |
| 234. | Демидовское | 134 | 91 | 92 | 77 | 40 | 56 | 25 | 49 | 57 | 87 |
| 235. | Кайгородское | 225 | 383 | 281 | 275 | 214 | 168 | 277 | 177 | 241 | 235 |
| 236. | Нижнетагильское | 2149 | 1723 | 1257 | 1319 | 1032 | 1047 | 993 | 797 | 977 | 1142 |
| 237. | Нижняя Сосновка | - | 31 | - | - | - | 21 | 21 | 14 | - | - |
| 238. | Новоасбестовское | 533 | 1462 | 1073 | 1049 | 888 | 993 | 1020 | 792 | 861 | 878 |
| 239. | Охотник | 257 | 300 | 220 | 215 | 167 | 204 | 209 | 202 | 184 | 163 |
| 240. | Паньшино | - | 109 | 167 | 170 | 87 | 79 | 73 | 111 | 103 | 122 |
| 241. | Полоз | 1328 | 479 | 351 | 344 | 267 | 325 | 334 | 304 | 285 | 212 |
| 242. | Природный парк «Река Чусовая» (Висимский участок) | - | 116 | - | - | - | - | 81 | 22 | - | - |
| 243. | Природный парк «Река Чусовая» (Чусовский участок) | 1741 | 488 | - | - | - | - | 576 | 76 | 129 | 206 |
| 244. | Серебрянское | 1564 | 794 | 1219 | 824 | 921 | 1121 | 1151 | 481 | 624 | 835 |
| 245. | Тагильский участок общедоступных охотничьих угодий | - | 128 | 94 | 92 | 72 | 87 | 90 | 59 | 58 | 33 |
| 246. | Харенское | 1594 | 888 | 651 | 637 | 488 | 603 | 620 | 377 | 448 | 344 |
| 247. | Черноисточинское | 1191 | 1142 | 636 | 819 | 637 | 776 | 797 | 1025 | 998 | 914 |
| 248. | Шиловский участок общедоступных охотничьих угодий | 463 | 140 | 103 | 100 | 83 | 95 | 98 | 128 | 35 | 17 |
| 249. | Пышминский район | | | | | | | | | | |
| 250. | Пульниковское | 12 | - | - | - | - | - | 80 | 177 | 69 | 106 |
| 251. | Пышминский заказник | - | 7 | - | - | 7 | - | - | - | - | - |
| 252. | Пышминский участок общедоступных охотничьих угодий | - | 1 | - | - | 1 | - | - | - | - | - |
| 253. | Четкаринское | - | 3 | - | - | 3 | - | - | - | - | - |
| 254. | Чупинская Дубрава | - | 1 | - | - | 1 | - | - | - | - | - |
| 255. | Ревдинский район | | | | | | | | | | |
| 256. | Вязовское | 122 | 306 | 199 | 209 | 205 | 210 | 193 | 83 | 725 | - |
| 257. | Медяки | 270 | 229 | 226 | 405 | 219 | 208 | 167 | 317 | 294 | 308 |

| 1 | 2 | 3 | 4 | 5 | 6 | 7 | 8 | 9 | 10 | 11 | 12 |
|---|---|---|---|---|---|---|---|---|---|---|---|
| 258. | Охотхозяйство «Ревда» | 995 | 576 | 772 | 1069 | 704 | 615 | 529 | 1062 | 787 | - |
| 259. | Режевской район | | | | | | | | | | |
| 260. | Костоусовское | 137 | 130 | 173 | 203 | 87 | 222 | 108 | 204 | 130 | 65 |
| 261. | Крутихинский участок общедоступных охотничьих угодий | - | 28 | 38 | 44 | 20 | 48 | 23 | - | - | - |
| 262. | Режевское | 31 | 311 | 413 | 486 | 220 | 531 | 259 | 177 | 215 | 216 |
| 263. | Североуральский район | | | | | | | | | | |
| 264. | Всеволодо-Благодатское | - | - | 615 | 624 | 617 | 1540 | 1173 | 1312 | 1312 | 728 |
| 265. | Крив | 595 | 505 | 550 | 551 | 397 | 426 | 514 | 521 | 622 | 572 |
| 266. | Нижнее | 327 | 381 | 400 | 406 | 401 | 1012 | 771 | 660 | 660 | 678 |
| 267. | Североуральский участок общедоступных охотничьих угодий | 2054 | 2088 | 1574 | 1597 | 1243 | 3133 | 2387 | 2831 | 3098 | 2172 |
| 268. | Шегультанское | - | - | - | - | 336 | 849 | 647 | - | - | - |
| 269. | Серовский район | | | | | | | | | | |
| 270. | Ервинское | 342 | 374 | 402 | 416 | 290 | 332 | 288 | 277 | 282 | 285 |
| 271. | Коптяковское | 166 | 180 | 194 | - | - | - | - | - | - | - |
| 272. | Красноярское | - | - | 149 | 154 | 107 | 123 | 107 | 101 | 105 | 106 |
| 273. | Лангурский заказник | 166 | 170 | 183 | 189 | 132 | 151 | 131 | - | 115 | 106 |
| 274. | Лесной Урал | 151 | 212 | 229 | 236 | 165 | 189 | 164 | 175 | 184 | 170 |
| 275. | Морозковское | - | - | 297 | 307 | - | - | - | - | - | - |
| 276. | Озерный | 508 | 701 | 754 | 780 | 543 | 623 | 541 | 551 | 556 | 544 |
| 277. | Серовский участок общедоступных охотничьих угодий | 6813 | 7416 | 7538 | 7217 | 5027 | 5769 | 5012 | 4971 | 5169 | 5169 |
| 278. | Сосьвинское | 107 | 315 | 339 | 351 | 244 | 280 | 244 | 204 | 187 | 170 |
| 279. | Тальминское | - | - | - | 774 | 539 | 518 | 537 | 401 | 442 | 334 |
| 280. | Слободо-Туринский район | | | | | | | | | | |
| 281. | Ассоциация Вепрь | 105 | 127 | 128 | 136 | 51 | 79 | 88 | 117 | 137 | 137 |
| 282. | Бедбайка | 18 | 75 | 76 | 80 | 30 | 47 | 52 | - | - | - |
| 283. | Большой Кучаж | 160 | 80 | 81 | 86 | 32 | 50 | 55 | 40 | 56 | 56 |
| 284. | Ермак | 30 | 20 | 138 | 99 | 28 | - | 70 | 75 | 96 | 107 |
| 285. | Краснослободское | - | - | - | - | - | - | - | - | - | 17 |
| 286. | Красный Яр | 101 | 44 | 45 | 47 | 18 | 28 | 31 | 56 | 69 | 68 |
| 287. | Ница | 6 | 79 | - | - | - | 67 | 9 | - | - | - |
| 288. | Слободо-Туринский заказник | 25 | 82 | 82 | 87 | 33 | 51 | 56 | - | - | - |
| 289. | Слободотуринский участок общедоступных охотничьих угодий | 25 | 27 | 27 | 29 | 11 | 17 | 18 | 34 | 20 | - |
| 290. | Тегень | 24 | 103 | 104 | 110 | 42 | 64 | 71 | 90 | 120 | 106 |
| 291. | Феникс | 48 | 97 | 98 | 104 | 39 | 60 | 67 | 42 | 41 | 104 |

| 1 | 2 | 3 | 4 | 5 | 6 | 7 | 8 | 9 | 10 | 11 | 12 |
|---|---|---|---|---|---|---|---|---|---|---|---|
| 292. | Сухоложский район | | | | | | | | | | |
| 293. | Ирбитское | 80 | 64 | 56 | 92 | 8 | 17 | 101 | 99 | 76 | 19 |
| 294. | Рефтинское | 113 | 77 | 173 | 110 | 12 | 21 | 121 | 40 | - | 105 |
| 295. | Сухоложский участок общедоступных охотничьих угодий | - | - | - | - | - | - | 1 | - | - | - |
| 296. | Сухоложское | 34 | 58 | - | 84 | 7 | 16 | 92 | - | 33 | - |
| 297. | Сысертский район | | | | | | | | | | |
| 298. | Космаковское | 77 | 97 | 174 | 56 | 27 | 44 | 6 | 11 | 37 | 35 |
| 299. | Новоипатовское | - | 56 | 101 | 32 | 15 | 25 | 3 | - | - | 45 |
| 300. | Природный парк «Бажовские места» | - | 5 | - | - | 86 | - | - | - | 20 | - |
| 301. | Сысертский участок общедоступных охотничьих угодий | 148 | 216 | 389 | 147 | 60 | - | - | - | - | - |
| 302. | Сысертское | 251 | 461 | 831 | 265 | 269 | 219 | 227 | 240 | 345 | 287 |
| 303. | Терсутское | 99 | 218 | 393 | 125 | 60 | 99 | 13 | 40 | 42 | 89 |
| 304. | Таборинский район | | | | | | | | | | |
| 305. | Дары природы | - | 371 | - | - | - | - | - | - | - | - |
| 306. | Добринское | - | 371 | 745 | - | 421 | 481 | 492 | 1040 | 683 | 202 |
| 307. | Кошня | 366 | 174 | 349 | 263 | 169 | 225 | 230 | 325 | 404 | 353 |
| 308. | Кулымах | 39 | 366 | 734 | 554 | 356 | 474 | 484 | 335 | 227 | 161 |
| 309. | Куренево | 59 | 321 | 645 | 487 | 313 | 416 | 426 | 552 | 614 | 445 |
| 310. | Маурт | 62 | 444 | 890 | 672 | - | 575 | 588 | - | - | - |
| 311. | Новоселовское | - | - | 875 | 661 | 491 | - | - | - | - | - |
| 312. | Озерское | 48 | 382 | 766 | 578 | 371 | 494 | 506 | 614 | 374 | 182 |
| 313. | Олентур | 0 | 304 | 609 | 460 | 295 | 393 | - | - | - | - |
| 314. | Охотпост | 37 | 182 | 366 | 276 | 177 | 236 | 242 | 445 | 476 | 481 |
| 315. | Светлое | 78 | 334 | 671 | 507 | 325 | 433 | 443 | 307 | 192 | 191 |
| 316. | Таборинский заказник | - | 76 | 152 | 115 | 74 | 98 | 100 | 150 | - | - |
| 317. | Таборинский участок общедоступных охотничьих угодий | 3901 | 2751 | 4698 | 2816 | 2615 | 4147 | 4644 | 7579 | 2626 | 2377 |
| 318. | Томское | - | - | 692 | - | - | - | - | - | - | - |
| 319. | Утьянское | - | - | - | 455 | - | - | - | - | - | - |
| 320. | Усть-Горное | - | - | - | 277 | - | - | - | - | - | - |
| 321. | Чонга | 144 | 228 | 458 | 346 | 222 | 296 | 303 | 345 | 328 | 346 |
| 322. | Тавдинский район | | | | | | | | | | |
| 323. | Азанковское | - | - | - | 136 | 32 | 171 | 37 | 239 | 308 | 133 |
| 324. | Карабашевский участок общедоступных охотничьих угодий | - | 6 | 3 | - | - | - | - | - | - | - |
| 325. | Каранино | 55 | 200 | - | 140 | 33 | 41 | 172 | 173 | 223 | 151 |

| 1 | 2 | 3 | 4 | 5 | 6 | 7 | 8 | 9 | 10 | 11 | 12 |
|---|---|---|---|---|---|---|---|---|---|---|---|
| 326. | Среднинский участок общедоступных охотничьих угодий | 7 | - | - | - | - | - | - | - | - | - |
| 327. | Тавдинский участок общедоступных охотничьих угодий | 66 | 619 | 290 | 1337 | 252 | 431 | 361 | 1239 | 1490 | 1424 |
| 328. | Тавдинское | 831 | 376 | 176 | 262 | 61 | 85 | 71 | 308 | 508 | 697 |
| 329. | Тавдинское кооперативно-промысловое хозяйство | 136 | 1684 | 789 | - | 61 | 84 | 71 | 110 | 66 | 346 |
| 330. | Увальское | - | - | 94 | 92 | 22 | 27 | 23 | - | - | - |
| 331. | Талицкий район | | | | | | | | | | |
| 332. | Буткинское | - | - | - | 15 | 24 | 27 | 39 | - | - | - |
| 333. | Восточное | 17 | - | - | 4 | 6 | 5 | 7 | 6 | - | - |
| 334. | Елинское | - | - | - | 6 | 9 | 7 | 11 | - | 18 | 9 |
| 335. | Николаевское | - | - | - | 3 | 4 | 3 | 5 | - | - | - |
| 336. | Поклевское | - | - | - | 7 | 11 | 9 | 12 | - | - | - |
| 337. | Радиан | - | - | - | 9 | 15 | 11 | 16 | 58 | 61 | 70 |
| 338. | Ретинское | - | - | - | 8 | 12 | 9 | 13 | - | - | - |
| 339. | Талицкий участок общедоступных охотничьих угодий № 1 | - | - | - | - | 1 | 1 | 1 | - | - | - |
| 340. | Талицкое | - | - | - | 18 | 29 | 27 | 38 | 64 | - | - |
| 341. | Темновское | - | - | - | 5 | 8 | 6 | 8 | - | - | - |
| 342. | Трехозерное | - | - | - | - | 14 | 10 | 15 | - | - | - |
| 343. | Чистые Пруды | - | - | - | 7 | 11 | 9 | 12 | 10 | 24 | 37 |
| 344. | Чуклинское | 27 | - | - | 6 | 9 | 7 | 10 | - | - | - |
| 345. | Тугулымский район | | | | | | | | | | |
| 346. | Галашовское | - | 8 | - | 3 | - | 104 | - | - | - | 5 |
| 347. | Гуринское | 121 | 42 | 50 | 148 | 153 | 25 | 240 | 68 | - | 64 |
| 348. | Дубрава | - | 5 | 6 | 9 | 19 | 48 | 20 | - | - | - |
| 349. | Ертарское | 305 | 62 | 74 | 219 | 227 | 129 | 251 | 23 | - | 46 |
| 350. | Заводоуспенское | 126 | 58 | 70 | 207 | 215 | 16 | 230 | 45 | 22 | 64 |
| 351. | Заимка тихая | - | 18 | 21 | 50 | 46 | 39 | 34 | 48 | 41 | 42 |
| 352. | Низова | 68 | 20 | 24 | 152 | 74 | 41 | 128 | 120 | 122 | 103 |
| 353. | Тугулымский заказник | 339 | 21 | 26 | 76 | 79 | 192 | 75 | 113 | - | - |
| 354. | Тугулымское | 17 | 15 | 18 | 54 | 56 | 182 | 73 | - | - | 14 |
| 355. | Шумовое | - | 13 | 16 | 47 | 50 | 67 | 50 | - | - | - |
| 356. | Туринский район | | | | | | | | | | |
| 357. | Беркут | 275 | 135 | 146 | 188 | 117 | 126 | 169 | 191 | 35 | 26 |
| 358. | Вепрь | 122 | 81 | 88 | 115 | 87 | 94 | 126 | 123 | 131 | 146 |

| 1 | 2 | 3 | 4 | 5 | 6 | 7 | 8 | 9 | 10 | 11 | 12 |
|---|---|---|---|---|---|---|---|---|---|---|---|
| 359. | Давыдовский участок общедоступных охотничьих угодий | 70 | 103 | 112 | 140 | 110 | 119 | 156 | 114 | 108 | 119 |
| 360. | Емельяшевское | 184 | 203 | 221 | 278 | 218 | 235 | 310 | 15 | - | 196 |
| 361. | Кумарьинское | 55 | 100 | 108 | 136 | 107 | 115 | 152 | 126 | 137 | 137 |
| 362. | Пореченское | 51 | 156 | 169 | 216 | 167 | 180 | 237 | 172 | 126 | 167 |
| 363. | Регион | 46 | 104 | 113 | 141 | 112 | 120 | 158 | 46 | 118 | 142 |
| 364. | Романовское | 121 | 212 | 230 | 288 | 227 | 245 | 322 | 332 | 318 | 284 |
| 365. | Сарагульское | 24 | 102 | - | 386 | 310 | 334 | 436 | 64 | 180 | 191 |
| 366. | Таир | 46 | 107 | 116 | 143 | 115 | 120 | 157 | 99 | 19 | 26 |
| 367. | Тунгус | 122 | 71 | 77 | 103 | 76 | 71 | 99 | 98 | 101 | 138 |
| 368. | Тундра | 142 | 59 | 64 | 83 | 64 | 69 | 92 | 157 | 178 | 249 |
| 369. | Тура-Лес | 18 | 71 | 78 | 104 | 77 | 148 | 196 | 189 | 213 | 182 |
| 370. | Туринский участок общедоступных охотничьих угодий | 152 | 292 | 318 | 396 | 314 | 338 | 445 | 426 | 470 | 518 |
| 371. | Туринское | 293 | 462 | 273 | 633 | 234 | 534 | 705 | 889 | 793 | 762 |
| 372. | УСВД | 106 | 145 | 158 | 202 | 156 | 168 | 223 | 207 | 205 | 256 |
| 373. | УТК-Кедр | 107 | 218 | 237 | 303 | 234 | 269 | 357 | 183 | 59 | 59 |
| 374. | Шалинский район | | | | | | | | | | |
| 375. | Большой Лип | 28 | 413 | 507 | 435 | 328 | 393 | 225 | 257 | 283 | 313 |
| 376. | Вогульские зори | 694 | 1037 | 1272 | 1092 | 860 | 987 | 789 | 827 | 706 | 609 |
| 377. | Вогульское | 371 | 404 | 496 | 426 | 366 | 384 | 307 | 322 | 356 | 407 |
| 378. | Дикоуткинское | 87 | 270 | 331 | 284 | 214 | 257 | 205 | 61 | 52 | 49 |
| 379. | Кедровское | 120 | 188 | 231 | 199 | 140 | 179 | 143 | 63 | 43 | 31 |
| 380. | Кремлевские медведи | 783 | 260 | 320 | 274 | 207 | 248 | 198 | 218 | 155 | 86 |
| 381. | Куарское | - | - | 348 | 299 | 50 | 64 | 216 | 39 | 43 | 20 |
| 382. | Малиновая гора | 134 | 194 | 124 | 114 | 113 | 64 | 87 | 151 | 97 | 72 |
| 383. | Мартьяновское | - | - | 304 | 261 | 197 | 236 | 188 | 45 | 44 | 60 |
| 384. | Новатор | 502 | 505 | 620 | 509 | 401 | 459 | 384 | 928 | 900 | 866 |
| 385. | Платоновское | 487 | 282 | 346 | 297 | 224 | 268 | 197 | 99 | 27 | 74 |
| 386. | Рендер | 426 | 492 | 398 | 504 | 234 | 618 | 671 | 521 | 861 | 699 |
| 387. | Роща | - | 133 | 163 | 140 | 131 | 126 | 104 | 38 | 27 | 41 |
| 388. | Сабиковское | - | - | 628 | 539 | 406 | 487 | 389 | 546 | 284 | 296 |
| 389. | Саргинское | - | - | 987 | 847 | 638 | 765 | 612 | 212 | 55 | 18 |
| 390. | Светлогорское | 336 | 245 | 452 | 258 | 194 | 233 | 186 | 152 | 144 | 121 |
| 391. | Тепляковское | 51 | 312 | 383 | 329 | 248 | 297 | 238 | 91 | 63 | 72 |
| 392. | Шалинский заказник | - | 108 | - | 76 | - | - | - | - | - | - |
| 393. | Шалинский участок общедоступных охотничьих угодий | 1822 | 2430 | 715 | 614 | 462 | 554 | 443 | 480 | 429 | 384 |

| 1 | 2 | 3 | 4 | 5 | 6 | 7 | 8 | 9 | 10 | 11 | 12 |
|---|---|---|---|---|---|---|---|---|---|---|---|
| 394. | Шамарское | 333 | 269 | 330 | 284 | 214 | 256 | 220 | 180 | 179 | 168 |

Таблица 74

**Динамика численности зайца-беляка за период 2015–2024 годов в охотничьих угодьях и на иных территориях, являющихся средой обитания охотничьих ресурсов, на территории Свердловской области**

| Номер строки | Наименования районов и входящих в них охотничьих угодий и иных территорий, являющихся средой обитания охотничьих ресурсов | Год | | | | | | | | | |
|---|---|---|---|---|---|---|---|---|---|---|---|
| | | 2015 | 2016 | 2017 | 2018 | 2019 | 2020 | 2021 | 2022 | 2023 | 2024 |
| 1 | 2 | 3 | 4 | 5 | 6 | 7 | 8 | 9 | 10 | 11 | 12 |
| 1. | Алапаевский район | | | | | | | | | | |
| 2. | Алапаевский участок общедоступных охотничьих угодий | 362 | 570 | 498 | 402 | 418 | 383 | 309 | 271 | 553 | 548 |
| 3. | Алапаевское | - | - | - | 85 | 79 | 87 | 79 | 9 | 67 | 55 |
| 4. | Алапаевское кооперативно-промысловое хозяйство | 740 | 1135 | 981 | 382 | 190 | 199 | 351 | 751 | 908 | 708 |
| 5. | Васильевское | 85 | 173 | 149 | 142 | 133 | 144 | 129 | 147 | 154 | 157 |
| 6. | Верхнесинячихинское | 338 | 385 | 340 | 314 | 291 | 313 | 279 | 571 | 450 | 425 |
| 7. | Голубковское | 118 | 72 | 65 | 56 | 53 | 55 | 48 | 139 | 61 | 94 |
| 8. | Захарьинское | - | - | - | 127 | 126 | 125 | 107 | 201 | 214 | 194 |
| 9. | Зыряновское | 39 | 85 | 76 | 68 | 97 | 75 | 40 | 100 | 130 | 57 |
| 10. | Иска | 148 | 148 | 151 | 111 | 125 | 122 | 113 | 111 | 114 | 120 |
| 11. | Комаровский участок общедоступных охотничьих угодий | 66 | 152 | 134 | 645 | 372 | 353 | 293 | 210 | 568 | 489 |
| 12. | Костинское | 97 | 185 | 162 | 141 | 141 | 137 | 116 | 146 | 180 | 156 |
| 13. | Крестьянское фермерское хозяйство Бунькова А.Н. | 37 | 90 | 78 | 71 | 69 | 70 | 62 | 227 | 292 | 263 |
| 14. | Махневское | 129 | 182 | 171 | 135 | 134 | 237 | 179 | 127 | 142 | 173 |
| 15. | Мугайское | - | - | - | 31 | 30 | 31 | 28 | 22 | 45 | 32 |
| 16. | Нейва | - | - | - | - | 257 | 283 | 258 | 397 | 402 | 388 |
| 17. | Октябрьское | 53 | 78 | 67 | - | - | - | - | - | - | - |
| 18. | Островное | 111 | 113 | 98 | 92 | 87 | 92 | 78 | 192 | 218 | 227 |
| 19. | Плантация | 196 | 378 | 330 | 318 | 289 | 319 | 290 | 158 | 181 | 78 |
| 20. | Северка | 33 | 29 | 33 | 26 | 72 | 80 | 28 | 27 | 53 | 55 |
| 21. | Тайга (Сусанское) | 111 | 191 | 165 | 111 | 146 | 156 | 140 | 121 | 147 | 138 |

| 1 | 2 | 3 | 4 | 5 | 6 | 7 | 8 | 9 | 10 | 11 | 12 |
|---|---|---|---|---|---|---|---|---|---|---|---|
| 22. | Толмачевское | 241 | 340 | 311 | 244 | 254 | 227 | 174 | 275 | 305 | 217 |
| 23. | Толстовское | - | 58 | 50 | 46 | 44 | 46 | 40 | 43 | 44 | 38 |
| 24. | Юконское | 20 | 98 | 88 | 80 | 74 | 79 | 70 | 28 | 25 | 19 |
| 25. | Янсаевский заказник | 618 | 1390 | 1252 | 1105 | 1037 | 1093 | 949 | 605 | 715 | 560 |
| 26. | Ясашинское | 25 | 91 | 78 | 75 | 69 | 76 | 70 | 90 | 90 | 86 |
| 27. | Артемовский район | | | | | | | | | | |
| 28. | Бобровское | 777 | 493 | 791 | 725 | 473 | 860 | 746 | 432 | 481 | 660 |
| 29. | Красногвардейское | 408 | 337 | 559 | 936 | 756 | 917 | 761 | 716 | 700 | 766 |
| 30. | Покровское | 338 | 349 | 474 | 802 | 794 | 965 | 822 | 566 | 591 | 744 |
| 31. | Артинский район | | | | | | | | | | |
| 32. | Волковское | 620 | 309 | 486 | 559 | 444 | 476 | 506 | 1355 | 652 | 690 |
| 33. | Журавли | 396 | 349 | 490 | 412 | 453 | 484 | 529 | 474 | 466 | 380 |
| 34. | Манчажское | 364 | 216 | 370 | 117 | 319 | 357 | 372 | 141 | 129 | 89 |
| 35. | Охотхозяйство Артинского лесхоза | 548 | 462 | 418 | 613 | 602 | 648 | 720 | 341 | 352 | 372 |
| 36. | Саламак | 241 | 116 | 184 | 212 | 168 | 179 | 191 | 94 | 66 | 93 |
| 37. | Сосновское | 404 | 238 | 408 | 104 | 365 | 396 | 412 | 187 | 128 | 123 |
| 38. | Асбестовский район | | | | | | | | | | |
| 39. | Асбестовское | 456 | 316 | 473 | 563 | 289 | 496 | 628 | 806 | 640 | 679 |
| 40. | Ачитский район | | | | | | | | | | |
| 41. | Афанасьевское | 532 | 395 | 318 | 320 | 323 | 356 | 356 | 251 | 175 | 133 |
| 42. | Ачитское | 563 | 499 | 555 | 541 | 572 | 725 | 800 | 467 | 614 | 848 |
| 43. | Каргинское | 194 | 283 | 276 | 220 | 188 | 220 | 317 | 325 | 347 | 356 |
| 44. | Ключевское | - | 50 | 40 | 42 | 42 | 47 | 47 | 63 | 70 | 75 |
| 45. | Поляковское | 93 | 128 | 104 | 104 | 106 | 120 | 120 | 124 | 95 | 115 |
| 46. | Байкаловский район | | | | | | | | | | |
| 47. | Байкаловский заказник | 102 | 102 | 80 | 132 | 166 | 176 | 176 | 76 | 61 | 61 |
| 48. | Байкаловский участок общедоступных охотничьих угодий | 92 | 175 | 124 | 222 | 167 | 297 | 297 | 146 | 145 | - |
| 49. | Байкаловское | 345 | 339 | 235 | 437 | 551 | 583 | 583 | 333 | 226 | 297 |
| 50. | Еланское | 226 | 287 | 195 | 356 | 490 | 506 | 506 | 253 | 260 | 270 |
| 51. | Занинское | 170 | 200 | 101 | 184 | 339 | 360 | 369 | 203 | 164 | 157 |
| 52. | Краснополянское | - | - | - | - | - | - | - | - | - | 150 |
| 53. | Белоярский район | | | | | | | | | | |
| 54. | Белоярское | 192 | 110 | 188 | 113 | 94 | 120 | 176 | 411 | 416 | 318 |
| 55. | Березовский район | | | | | | | | | | |
| 56. | Березовский участок общедоступных охотничьих угодий | - | 23 | 21 | 23 | 46 | 28 | 28 | 957 | 58 | 9 |
| 57. | Березовское | 847 | 401 | 666 | 768 | 671 | 713 | 713 | 112 | 857 | 761 |

| 1 | 2 | 3 | 4 | 5 | 6 | 7 | 8 | 9 | 10 | 11 | 12 |
|---|---|---|---|---|---|---|---|---|---|---|---|
| 58. | Богдановичский район | | | | | | | | | | |
| 59. | Богдановичский заказник им. А.А. Киселева | 93 | 173 | 94 | 146 | 173 | 195 | 195 | 355 | 225 | 260 |
| 60. | Богдановичский участок общедоступных охотничьих угодий | - | 31 | 71 | 31 | 35 | 36 | 36 | 9 | - | - |
| 61. | Богдановичское | 446 | 116 | 205 | 250 | 213 | 310 | 230 | 305 | 369 | 586 |
| 62. | Верхнепышминский район | | | | | | | | | | |
| 63. | Верхнепышминское | 122 | 149 | 141 | 159 | 232 | 265 | 192 | 235 | 161 | 206 |
| 64. | Каменные Ключи | - | - | - | - | 20 | 27 | 27 | 28 | 29 | 29 |
| 65. | Верхнесалдинский район | | | | | | | | | | |
| 66. | Акинфеевское | 380 | 270 | 234 | 194 | 144 | 169 | 153 | 116 | 95 | 71 |
| 67. | Басьяновское | 300 | 244 | 227 | 176 | 139 | 153 | 153 | 202 | 191 | 193 |
| 68. | Верхнесалдинский участок общедоступных охотничьих угодий | - | 19 | 16 | 36 | 59 | 12 | 12 | 15 | 18 | 18 |
| 69. | Выйский участок общедоступных охотничьих угодий | - | - | - | - | 50 | 60 | 60 | 48 | 54 | 54 |
| 70. | Притагильское охотхозяйство | 114 | 163 | 141 | 117 | 86 | 106 | 106 | 152 | 178 | 189 |
| 71. | Салдинское | 358 | 252 | 239 | 181 | 137 | 158 | 175 | 294 | 225 | 225 |
| 72. | Старатель | 254 | 163 | 133 | 118 | 85 | 102 | 102 | 85 | 76 | 85 |
| 73. | Верхотурский район | | | | | | | | | | |
| 74. | Актайское | 139 | 118 | 157 | 140 | 108 | 99 | 116 | 126 | 125 | 98 |
| 75. | Верхотурский кооппромхоз | 430 | 330 | 425 | 365 | 283 | 264 | 264 | 307 | 238 | 296 |
| 76. | Верхотурский участок общедоступных охотничьих угодий | 13 | 289 | 379 | - | - | - | - | - | - | - |
| 77. | Верхотурский участок общедоступных охотничьих угодий № 1 | - | - | - | 144 | 111 | 104 | 104 | 63 | 91 | 75 |
| 78. | Верхотурский участок общедоступных охотничьих угодий № 2 | - | - | - | 275 | 213 | 194 | 194 | 154 | 139 | 140 |
| 79. | Верхотурское | - | - | - | 190 | 147 | 134 | 134 | 25 | 41 | 37 |
| 80. | Карелинское | 52 | 278 | 306 | 137 | 157 | 156 | 156 | 151 | 167 | 172 |
| 81. | Кордюково | 198 | 153 | 204 | 182 | 141 | 129 | 129 | 122 | - | 118 |
| 82. | Косолманский участок общедоступных охотничьих угодий | 249 | 232 | 308 | - | - | - | - | - | - | - |
| 83. | Отрадново | 98 | 152 | 202 | 180 | 139 | 127 | 127 | 72 | 138 | 72 |
| 84. | Таежник | 190 | 109 | 133 | 106 | 82 | 80 | 80 | 41 | 44 | 66 |
| 85. | Таежный участок общедоступных охотничьих угодий | 3 | 154 | 205 | 183 | 141 | 129 | 129 | 82 | 62 | 148 |
| 86. | Юрьевское | 39 | 70 | 93 | 83 | 64 | 59 | 59 | 73 | 13 | 76 |
| 87. | Гаринский район | | | | | | | | | | |

| 1 | 2 | 3 | 4 | 5 | 6 | 7 | 8 | 9 | 10 | 11 | 12 |
|---|---|---|---|---|---|---|---|---|---|---|---|
| 88. | Гаринский заказник | 17 | 52 | 61 | 62 | 44 | 31 | 31 | 5 | 34 | 26 |
| 89. | Гаринский участок общедоступных охотничьих угодий | 1715 | 3693 | 3712 | 4592 | 3458 | 2457 | 2632 | 3895 | 3922 | 4493 |
| 90. | Зимнее | - | - | - | 167 | 114 | - | - | - | - | - |
| 91. | Камское | - | - | 257 | 273 | 179 | 168 | - | - | - | - |
| 92. | Карагаевское | - | - | 195 | 237 | 169 | 139 | 139 | 160 | 245 | - |
| 93. | Ликинское | - | - | - | 259 | 170 | 159 | 159 | 196 | 212 | 203 |
| 94. | Лозьвинское | 140 | 177 | 256 | - | - | - | - | - | - | - |
| 95. | Нихворовское | - | - | - | 172 | 113 | 106 | 106 | 102 | 109 | 120 |
| 96. | Новый Вагиль | 81 | 91 | 130 | 217 | 178 | 72 | 72 | 90 | 114 | 87 |
| 97. | Пантелеевское | - | - | - | - | - | 71 | 71 | - | 91 | 59 |
| 98. | Пелымский заказник | 17 | 83 | 121 | 144 | 101 | 76 | 76 | 14 | 127 | 97 |
| 99. | Синдейское | 44 | 45 | 63 | 106 | 87 | 35 | 35 | 37 | 47 | 34 |
| 100. | Старый Вагиль | - | 188 | 270 | 323 | - | 241 | 241 | 343 | 359 | 359 |
| 101. | Таежное | 190 | 149 | 183 | - | - | - | - | - | - | - |
| 102. | Толкорп | 133 | 116 | 50 | 38 | 145 | 197 | 197 | 47 | 68 | 89 |
| 103. | Тондольское | - | - | 344 | 366 | 240 | 225 | 225 | 270 | 320 | 285 |
| 104. | Троицкое | - | - | 209 | 222 | 145 | 136 | 136 | 110 | 158 | 158 |
| 105. | Федотовское | - | 110 | 161 | 172 | 114 | 105 | 105 | 15 | 26 | 29 |
| 106. | Шабуровское | - | - | - | 181 | 136 | - | - | - | - | - |
| 107. | Екатеринбургский район | | | | | | | | | | |
| 108. | Исетский участок общедоступных охотничьих угодий | 47 | 104 | 106 | 121 | 375 | 293 | 315 | 300 | 121 | 464 |
| 109. | Малоистокское | 61 | 30 | 38 | 25 | 53 | 16 | 26 | 20 | 29 | 26 |
| 110. | Ивдельский район | | | | | | | | | | |
| 111. | Вижайское | - | 612 | 498 | - | 222 | 151 | 151 | - | - | - |
| 112. | Ивдельский участок общедоступных охотничьих угодий | 6825 | 9838 | 7825 | 7640 | 7369 | 6211 | 6211 | 4372 | 4712 | 4284 |
| 113. | Массава | - | 704 | - | - | - | - | - | - | - | - |
| 114. | Оусское | - | - | 262 | 234 | 233 | - | - | - | - | - |
| 115. | Тохта | - | 536 | - | - | - | - | - | - | - | - |
| 116. | Тошемский заказник | - | - | - | - | - | - | - | - | 548 | 535 |
| 117. | Ирбитский район | | | | | | | | | | |
| 118. | Горкинское | 247 | 199 | 254 | 252 | 411 | 402 | 393 | 429 | 391 | 395 |
| 119. | Зайковское | 370 | 292 | 418 | 397 | 479 | 545 | 510 | 795 | 1092 | 1064 |
| 120. | Знаменское | 317 | 344 | 439 | 435 | 616 | 694 | 679 | 522 | 991 | 618 |
| 121. | Ирбитский заказник | 523 | 436 | 589 | 579 | 732 | 832 | 790 | 470 | 316 | 299 |

| 1 | 2 | 3 | 4 | 5 | 6 | 7 | 8 | 9 | 10 | 11 | 12 |
|---|---|---|---|---|---|---|---|---|---|---|---|
| 122. | Ирбитский участок общедоступных охотничьих угодий | - | 41 | 49 | 49 | 78 | 88 | 89 | 72 | 104 | 110 |
| 123. | Косаревское | 295 | 302 | 412 | 405 | 523 | 573 | 542 | 420 | 518 | 515 |
| 124. | Мурзинское | 334 | 351 | 475 | 467 | 605 | 670 | 636 | 629 | 721 | 722 |
| 125. | Ницинское | 272 | 278 | 363 | 358 | 530 | 548 | 530 | 419 | 423 | 435 |
| 126. | Харловское | 323 | 509 | 688 | 325 | 273 | 388 | 269 | 297 | 279 | 302 |
| 127. | Шмаковский участок общедоступных охотничьих угодий | 34 | 73 | 98 | 97 | 122 | 139 | 131 | 95 | 103 | 103 |
| 128. | Каменский район | | | | | | | | | | |
| 129. | Колчеданское | 165 | 246 | 222 | 227 | 201 | 272 | 285 | 284 | 273 | 280 |
| 130. | Лебяжское | 236 | 223 | 303 | 228 | 260 | 247 | 198 | 257 | 295 | 295 |
| 131. | Маминское | 65 | 197 | 100 | 186 | 61 | 83 | 92 | 78 | 86 | 74 |
| 132. | Рыбниковское | 529 | 438 | 520 | 440 | 434 | 363 | 157 | 396 | 431 | 466 |
| 133. | Камышловский район | | | | | | | | | | |
| 134. | Боровское | 384 | 311 | 342 | 370 | 449 | 388 | 388 | 785 | 793 | 700 |
| 135. | Калиновское | 270 | 354 | 407 | 400 | 461 | 463 | 463 | 196 | 142 | 189 |
| 136. | Камышловский заказник | 260 | 309 | 212 | 369 | 422 | 401 | 401 | 228 | 241 | 220 |
| 137. | Камышловский участок общедоступных охотничьих угодий | - | 34 | 32 | 32 | 39 | 43 | 43 | 39 | 30 | 13 |
| 138. | Камышловское | 434 | 316 | 355 | 375 | 470 | 463 | 463 | 724 | 712 | 718 |
| 139. | Квашнинское | 485 | 307 | 352 | 362 | 454 | 405 | 405 | 670 | 674 | 793 |
| 140. | Порошинское | 33 | 219 | 258 | 258 | 298 | 300 | 331 | 73 | 91 | 101 |
| 141. | Юрмычский заказник им. А.В. Григорьева | 78 | 193 | 88 | 226 | 263 | 274 | 274 | 49 | 23 | 50 |
| 142. | Карпинский район | | | | | | | | | | |
| 143. | Вагранское | - | - | 223 | 819 | 676 | 702 | 702 | 395 | 397 | 363 |
| 144. | Карпинский участок общедоступных охотничьих угодий | 4044 | 2566 | 3088 | 3004 | 2446 | 3582 | 3582 | 3493 | 3324 | 2635 |
| 145. | Карпинское | - | 240 | 366 | 358 | 308 | - | - | - | - | - |
| 146. | Кытлымское | - | 534 | 687 | 659 | 544 | 564 | 564 | 357 | 378 | 417 |
| 147. | Ольвинское | - | 477 | 485 | 465 | 384 | 398 | 398 | 414 | 409 | 369 |
| 148. | Пожвинское | 907 | 652 | 1015 | 878 | 506 | - | - | - | - | - |
| 149. | Усть-Тылайское | - | 418 | 414 | 592 | 357 | 622 | 622 | 215 | 236 | 367 |
| 150. | Качканарский район | | | | | | | | | | |
| 151. | Качканарское | 1788 | 1163 | 1216 | 1135 | 1164 | 1261 | 573 | 993 | 1473 | 1446 |
| 152. | Кировградский район | | | | | | | | | | |
| 153. | Кировградское | 652 | 355 | 565 | 335 | 324 | 327 | 358 | 371 | 543 | 652 |
| 154. | Краснотурьинский район | | | | | | | | | | |

| 1 | 2 | 3 | 4 | 5 | 6 | 7 | 8 | 9 | 10 | 11 | 12 |
|---|---|---|---|---|---|---|---|---|---|---|---|
| 155. | Краснотурьинский участок общедоступных охотничьих угодий | 236 | 269 | 257 | 288 | 351 | 347 | 379 | 425 | 432 | 339 |
| 156. | Шиханское | - | - | 119 | 183 | 87 | 91 | 85 | 60 | 121 | 125 |
| 157. | Красноуральский район | | | | | | | | | | |
| 158. | Айва-Приз | 285 | 320 | 337 | 335 | 241 | 193 | 193 | 231 | 248 | 251 |
| 159. | Актив | - | 149 | - | - | - | - | - | - | - | - |
| 160. | Красноуральский участок общедоступных охотничьих угодий | 750 | 532 | 561 | 557 | 400 | 393 | 392 | 395 | 444 | 482 |
| 161. | Красноуральское | - | - | 157 | 156 | 112 | 90 | 90 | 141 | 146 | 174 |
| 162. | Ясьва | 61 | 103 | 109 | 108 | 78 | 62 | 62 | 18 | 24 | 23 |
| 163. | Красноуфимский район | | | | | | | | | | |
| 164. | Иргинское | 530 | 224 | 488 | 255 | 266 | 300 | 300 | 271 | 288 | 293 |
| 165. | Красноуфимский участок общедоступных охотничьих угодий | - | 897 | 573 | 450 | 594 | 665 | 665 | 589 | 582 | 359 |
| 166. | Красноуфимское | - | - | - | - | - | - | - | - | - | 108 |
| 167. | Лебяжье | 63 | 75 | 92 | 101 | 83 | 110 | 110 | 29 | 18 | 15 |
| 168. | Простор | - | - | - | 175 | 189 | 220 | 220 | 211 | 180 | 235 |
| 169. | Раздолье | 199 | 147 | 160 | 173 | 164 | 172 | 172 | 107 | 112 | 152 |
| 170. | Сажинское | 222 | - | - | 279 | 307 | 342 | 342 | 328 | 348 | 237 |
| 171. | Саранинское | 698 | 268 | 658 | 302 | 325 | 375 | 375 | 369 | 349 | 327 |
| 172. | Уфимское | 128 | 168 | 220 | 197 | 175 | 205 | 173 | 122 | 161 | 375 |
| 173. | Кушвинский район | | | | | | | | | | |
| 174. | Баранчинский участок общедоступных охотничьих угодий | - | - | - | - | - | - | - | 251 | 249 | 264 |
| 175. | Баранчинское | 578 | - | - | - | - | 340 | 340 | 247 | 326 | 1219 |
| 176. | Гороблагодатское | 637 | 229 | 253 | 271 | 222 | 177 | 177 | 244 | 386 | 403 |
| 177. | Кушвинский участок общедоступных охотничьих угодий | - | 1068 | 1177 | 743 | 609 | 486 | 486 | - | - | - |
| 178. | Кушвинское кооперативно-промысловое хозяйство | 1931 | 1031 | 1134 | 1197 | 982 | 806 | 812 | 654 | 679 | 658 |
| 179. | Синегорье | - | - | - | 519 | 426 | - | - | - | - | - |
| 180. | Невьянский район | | | | | | | | | | |
| 181. | Аятское | 226 | 260 | 281 | 380 | 231 | 212 | 183 | 190 | 140 | 173 |
| 182. | Верх-Нейвинское | 237 | 460 | 471 | 637 | 416 | 370 | 322 | 631 | 663 | 401 |
| 183. | Невьянское | 647 | 486 | 496 | 694 | 430 | 403 | 366 | 515 | 472 | 456 |
| 184. | Таватуйское | 153 | 285 | 317 | 358 | 271 | 207 | 171 | 392 | 308 | 278 |
| 185. | Нижнесергинский район | | | | | | | | | | |
| 186. | Андреевское | 64 | 63 | 62 | 91 | 84 | 93 | 93 | 86 | 92 | 97 |

| 1 | 2 | 3 | 4 | 5 | 6 | 7 | 8 | 9 | 10 | 11 | 12 |
|---|---|---|---|---|---|---|---|---|---|---|---|
| 187. | Атигский участок общедоступных охотничьих угодий | 251 | 227 | 319 | 294 | 276 | 301 | 301 | 136 | 106 | 194 |
| 188. | Бардым | 220 | 130 | 184 | 157 | 148 | 161 | 161 | 206 | 202 | 207 |
| 189. | Белый соболь | 104 | 232 | 328 | 283 | 268 | 292 | 292 | 88 | 133 | 152 |
| 190. | Бисертский участок общедоступных охотничьих угодий | - | 31 | 43 | 40 | 38 | 41 | 41 | 80 | 46 | 87 |
| 191. | Бисертское | 232 | 204 | 288 | 256 | 241 | 263 | 263 | 307 | 350 | 340 |
| 192. | Бурый медведь | 422 | 341 | 432 | 376 | 355 | 387 | 387 | 240 | 88 | 100 |
| 193. | Верхнесергинский участок общедоступных охотничьих угодий | 728 | 306 | 491 | 376 | 355 | 387 | 387 | 323 | 395 | 429 |
| 194. | Жасмин | 79 | 152 | 146 | 136 | 263 | 256 | 256 | 576 | 391 | 394 |
| 195. | Киргишанское | 599 | 237 | 335 | 288 | 273 | 297 | 297 | 281 | 225 | 222 |
| 196. | Кленовское | 385 | 457 | 647 | 556 | 526 | 572 | 572 | 199 | 236 | 211 |
| 197. | Михайловское | 717 | 367 | 518 | 456 | 430 | 469 | 469 | 414 | 428 | 584 |
| 198. | Накоряковское | 110 | 133 | 187 | 183 | 169 | 187 | 187 | 191 | 238 | 197 |
| 199. | Нижнесергинское | 340 | 299 | 423 | 363 | 344 | 374 | 394 | 346 | 232 | 367 |
| 200. | Первомайское | 75 | 107 | 152 | 129 | 122 | 133 | 133 | 259 | 211 | 161 |
| 201. | Савинское | - | - | 24 | 20 | 10 | 8 | 9 | 30 | 4 | 3 |
| 202. | Сергинский заказник | 507 | 312 | 442 | 376 | 356 | 231 | 231 | - | 272 | 277 |
| 203. | Сергинское | 77 | 119 | 168 | 143 | 136 | 148 | 148 | 121 | 121 | 142 |
| 204. | Сосновый бор | 259 | 147 | 210 | 179 | 169 | 216 | 223 | 36 | 61 | 38 |
| 205. | Ураллес | 146 | 191 | 271 | 231 | 219 | 238 | 238 | 94 | 112 | 145 |
| 206. | Шунут | 395 | 188 | 454 | 593 | 280 | 541 | 413 | 476 | 396 | 398 |
| 207. | Нижнетуринский район | | | | | | | | | | |
| 208. | Исовское | 1438 | 892 | 1210 | 2328 | 959 | 796 | 1016 | 579 | 429 | 399 |
| 209. | Нижнетуринское | 729 | 825 | - | 684 | 684 | 1191 | 893 | 1260 | 1645 | 929 |
| 210. | Новолялинский район | | | | | | | | | | |
| 211. | Кушпайское | - | - | - | - | 172 | 219 | 219 | 209 | 211 | 221 |
| 212. | Латанское | - | - | 275 | 288 | 238 | 302 | 302 | 288 | 277 | 318 |
| 213. | Лялинское | 41 | 71 | 62 | 121 | 106 | 132 | 132 | 28 | 55 | 72 |
| 214. | Лобвинское | 65 | - | - | - | - | - | - | - | - | - |
| 215. | Новолялинский участок общедоступных охотничьих угодий | 1967 | 1471 | 917 | 1624 | 1363 | 1730 | 2014 | 1531 | 968 | 1069 |
| 216. | Новолялинское | 52 | 87 | 76 | 148 | 129 | 162 | 162 | 51 | 49 | 92 |
| 217. | Нясьминское | - | - | 168 | 228 | 188 | 238 | 238 | 159 | 290 | 934 |
| 218. | Поздняковское | - | - | - | 171 | 141 | 179 | 179 | 218 | 220 | 201 |
| 219. | Полуденное | - | - | 401 | 204 | 148 | 182 | - | - | - | - |
| 220. | Пелымский район | | | | | | | | | | |

| 1 | 2 | 3 | 4 | 5 | 6 | 7 | 8 | 9 | 10 | 11 | 12 |
|---|---|---|---|---|---|---|---|---|---|---|---|
| 221. | Пелымский участок общедоступных охотничьих угодий | 1732 | 1928 | 1972 | 1755 | 1367 | 1585 | 1585 | 1066 | 1183 | 940 |
| 222. | Пелымское | - | 330 | 337 | 359 | 275 | - | - | - | - | - |
| 223. | Талымское | - | - | - | 323 | 257 | 240 | 240 | - | 251 | 287 |
| 224. | Первоуральский район | | | | | | | | | | |
| 225. | Волчихинское | 107 | 130 | 154 | 132 | 117 | 252 | 336 | 528 | 596 | 648 |
| 226. | Динасовское | 837 | 878 | 1040 | 896 | 793 | 1703 | 2275 | 2653 | 2804 | 2841 |
| 227. | Корона Урала | - | 31 | 37 | 32 | 30 | 61 | 81 | 48 | 44 | 43 |
| 228. | Починковское | 149 | 150 | 339 | 145 | 129 | 276 | 369 | 631 | 635 | 601 |
| 229. | Северское учебно-опытное хозяйство ИП Деменьшина МП | 440 | 187 | 221 | 190 | 168 | 362 | 483 | 137 | 148 | 151 |
| 230. | Полевской район | | | | | | | | | | |
| 231. | Кенчурское | 282 | 235 | 477 | 372 | 289 | 290 | 239 | 241 | 251 | 242 |
| 232. | Полевское | 245 | 183 | 344 | 290 | 261 | 226 | 186 | 186 | 171 | 305 |
| 233. | Северское | 163 | 166 | 218 | 263 | 227 | 170 | 127 | 121 | 103 | 148 |
| 234. | Пригородный район | | | | | | | | | | |
| 235. | Верхняя Сосновка | - | 24 | 39 | 109 | 48 | 17 | 17 | 63 | 20 | 20 |
| 236. | Демидовское | 61 | 62 | 65 | 59 | 75 | 55 | 23 | 47 | 51 | 110 |
| 237. | Кайгородское | 94 | 288 | 278 | 225 | 191 | 136 | 207 | 192 | 192 | 171 |
| 238. | Нижнетагильское | 2354 | 2017 | 1753 | 2128 | 2009 | 2181 | 1930 | 2073 | - | 2168 |
| 239. | Нижняя Сосновка | - | 23 | 30 | 50 | 40 | 16 | 16 | 43 | 18 | 18 |
| 240. | Новоасбестовское | 447 | 1101 | 1069 | 894 | 835 | 790 | 790 | 625 | 707 | 701 |
| 241. | Охотник | 233 | 224 | 212 | 154 | 149 | 161 | 161 | 172 | 152 | 175 |
| 242. | Паньшино | 26 | 147 | 246 | 247 | 133 | 112 | 114 | 108 | 138 | 138 |
| 243. | Полоз | 516 | 358 | 338 | 247 | 238 | 257 | 257 | 285 | 253 | 278 |
| 244. | Природный парк «Река Чусовая» (Висимский участок) | - | 87 | - | - | - | - | 62 | 38 | - | 50 |
| 245. | Природный парк «Река Чусовая» (Чусовский участок) | 472 | 559 | - | - | - | - | 442 | 59 | 165 | 223 |
| 246. | Серебрянское | 1260 | 949 | 1175 | 901 | 831 | 903 | 903 | 1003 | 1437 | 1020 |
| 247. | Тагильский участок общедоступных охотничьих угодий | - | 100 | 107 | 129 | 64 | 72 | 72 | 101 | 24 | 20 |
| 248. | Харенское | 722 | 663 | 627 | 457 | 435 | 476 | 476 | 200 | 230 | 160 |
| 249. | Черноисточинское | 1076 | 854 | 755 | 604 | 568 | 613 | 613 | 340 | 545 | 616 |
| 250. | Шиловский участок общедоступных охотничьих угодий | 122 | 105 | 102 | 85 | 74 | 76 | 76 | 29 | 12 | 10 |
| 251. | Пышминский район | | | | | | | | | | |
| 252. | Пульниковское | 106 | 189 | 197 | 75 | 78 | 46 | 149 | 195 | 54 | 100 |

| 1 | 2 | 3 | 4 | 5 | 6 | 7 | 8 | 9 | 10 | 11 | 12 |
|---|---|---|---|---|---|---|---|---|---|---|---|
| 253. | Пышминский заказник | 103 | 254 | 41 | 190 | 206 | 221 | 221 | 143 | 84 | 168 |
| 254. | Пышминский участок общедоступных охотничьих угодий | 68 | 114 | 92 | 76 | 106 | 104 | 104 | 183 | 110 | 99 |
| 255. | Четкаринское | 126 | 145 | 140 | 92 | 124 | 117 | 117 | 215 | 182 | 234 |
| 256. | Чупинская Дубрава | 144 | 71 | 57 | 47 | 65 | 84 | 84 | 94 | 109 | 113 |
| 257. | Ревдинский район | | | | | | | | | | |
| 258. | Вязовское | 49 | 270 | 85 | 120 | 111 | 137 | 146 | 135 | 285 | - |
| 259. | Медяки | 240 | 202 | 411 | 555 | 263 | 570 | 385 | 414 | 264 | 287 |
| 260. | Охотхозяйство «Ревда» | 729 | 509 | 704 | 1090 | 612 | 594 | 556 | 937 | 666 | - |
| 261. | Режевской район | | | | | | | | | | |
| 262. | Костоусовское | 86 | 199 | 237 | 372 | 141 | 287 | 287 | 162 | 155 | 151 |
| 263. | Крутихинский участок общедоступных охотничьих угодий | - | 35 | 44 | 77 | 31 | 60 | 60 | - | 42 | 43 |
| 264. | Режевское | 462 | 503 | 577 | 1191 | 512 | 895 | 895 | 645 | 695 | 710 |
| 265. | Североуральский район | | | | | | | | | | |
| 266. | Всеволодо-Благодатское | - | - | 277 | 319 | 278 | 497 | 497 | 430 | 432 | 339 |
| 267. | Крив | 273 | 363 | 380 | 379 | 385 | 424 | 420 | 407 | 416 | 390 |
| 268. | Нижнее | 92 | 162 | 180 | 207 | 181 | 324 | 324 | 257 | 257 | 276 |
| 269. | Североуральский участок общедоступных охотничьих угодий | 864 | 946 | 708 | 907 | 619 | 1066 | 1066 | 1036 | 1194 | 951 |
| 270. | Шегультанское | - | - | - | - | 152 | 272 | 272 | - | - | - |
| 271. | Серовский район | | | | | | | | | | |
| 272. | Ервинское | 181 | 170 | 222 | 205 | 209 | 228 | 228 | 183 | 187 | 189 |
| 273. | Коптяковское | 90 | 82 | 107 | - | - | - | - | - | - | - |
| 274. | Красноярское | - | - | 82 | 76 | 77 | 84 | 84 | 57 | 66 | 67 |
| 275. | Лангурский заказник | 68 | 77 | 101 | 93 | 95 | 104 | 104 | - | 77 | 79 |
| 276. | Лесной Урал | 121 | 97 | 126 | 117 | 119 | 129 | 129 | 162 | 163 | 167 |
| 277. | Морозковское | - | - | 164 | 152 | - | - | - | - | - | - |
| 278. | Озерный | 358 | 320 | 416 | 385 | 393 | 427 | 427 | 452 | 464 | 441 |
| 279. | Серовский участок общедоступных охотничьих угодий | 3280 | 3382 | 4159 | 3566 | 3635 | 3955 | 3955 | 3612 | 3623 | 3636 |
| 280. | Сосьвинское | 104 | 144 | 187 | 173 | 177 | 192 | 192 | 106 | 111 | 105 |
| 281. | Тальминское | - | - | - | 382 | 390 | 424 | 424 | 256 | 288 | 247 |
| 282. | Слободо-Туринский район | | | | | | | | | | |
| 283. | Ассоциация Вепрь | 50 | 129 | 114 | 106 | 100 | 81 | 83 | 60 | 167 | 121 |
| 284. | Бедбайка | 42 | 52 | 46 | 44 | 39 | 35 | 35 | 14 | 11 | 14 |
| 285. | Большой Кучаж | 64 | 47 | 43 | 42 | 35 | 33 | 33 | 11 | 16 | 16 |
| 286. | Ермак | 30 | 26 | 107 | 82 | 80 | 69 | 87 | 86 | 90 | 95 |

| 1 | 2 | 3 | 4 | 5 | 6 | 7 | 8 | 9 | 10 | 11 | 12 |
|---|---|---|---|---|---|---|---|---|---|---|---|
| 287. | Краснослободское | - | - | - | - | - | - | - | - | - | 35 |
| 288. | Красный Яр | 78 | 56 | 45 | 36 | 40 | 31 | 31 | 20 | 21 | 20 |
| 289. | Ница | 81 | 66 | 67 | 49 | 49 | 73 | 67 | 92 | 95 | 94 |
| 290. | Слободо-Туринский заказник | 37 | 63 | 58 | 57 | 50 | 45 | 45 | - | - | 18 |
| 291. | Слободотуринский участок общедоступных охотничьих угодий | 35 | 44 | 42 | 42 | 38 | 31 | 31 | 58 | 37 | - |
| 292. | Тегень | 44 | 96 | 85 | 80 | 74 | 62 | 62 | 27 | 69 | 67 |
| 293. | Феникс | 115 | 122 | 113 | 110 | 101 | 83 | 83 | 107 | 106 | 120 |
| 294. | Сухоложский район | | | | | | | | | | |
| 295. | Ирбитское | 465 | 267 | 453 | 512 | 395 | 376 | 376 | 487 | 407 | 287 |
| 296. | Рефтинское | 523 | 249 | 484 | 571 | 528 | 441 | 441 | 406 | 327 | 299 |
| 297. | Сухоложский участок общедоступных охотничьих угодий | - | 3 | - | 8 | 8 | 7 | 7 | - | 10 | 27 |
| 298. | Сухоложское | 275 | 193 | 219 | 444 | 356 | 341 | 341 | 282 | 229 | 216 |
| 299. | Сысертский район | | | | | | | | | | |
| 300. | Космаковское | 75 | 37 | 67 | 41 | 14 | 26 | 26 | 56 | 32 | 29 |
| 301. | Новоипатовское | 54 | 32 | 51 | 42 | 15 | 19 | 19 | 22 | 13 | 33 |
| 302. | Природный парк «Бажовские места» | 37 | 12 | 20 | 17 | 44 | 61 | 75 | 59 | 16 | 27 |
| 303. | Сысертский участок общедоступных охотничьих угодий | 36 | 82 | 149 | 21 | 31 | - | - | - | - | - |
| 304. | Сысертское | 490 | 192 | 337 | 218 | 316 | 255 | 282 | 373 | 433 | 400 |
| 305. | Терсутское | 53 | 90 | 159 | 102 | 36 | 61 | 61 | 17 | 7 | 16 |
| 306. | Таборинский район | | | | | | | | | | |
| 307. | Дары природы | - | 232 | - | - | - | - | - | - | - | - |
| 308. | Добринское | - | 247 | 151 | - | 267 | 243 | 243 | 170 | 227 | 158 |
| 309. | Кошня | 245 | 116 | 71 | 188 | 113 | 115 | 115 | 222 | 97 | 241 |
| 310. | Кулымах | 117 | 233 | 146 | 393 | 220 | 242 | 242 | 770 | 519 | 426 |
| 311. | Куренево | 48 | 212 | 129 | 345 | 211 | 208 | 208 | 207 | 179 | 196 |
| 312. | Маурт | 158 | 286 | 179 | 481 | - | 299 | 299 | - | - | - |
| 313. | Новоселовское | - | - | 173 | 467 | 305 | - | - | - | - | - |
| 314. | Озерское | 37 | 267 | 159 | 416 | 271 | 252 | 252 | 844 | 614 | 465 |
| 315. | Олентур | - | 193 | 121 | 326 | 183 | 200 | - | - | - | - |
| 316. | Охотпост | 38 | 127 | 76 | 200 | 128 | 122 | 122 | 133 | 123 | 107 |
| 317. | Светлое | 87 | 215 | 135 | 362 | 201 | 224 | 224 | 643 | 329 | 385 |
| 318. | Таборинский заказник | - | 47 | 30 | 80 | 45 | 49 | 49 | 97 | - | 105 |
| 319. | Таборинский участок общедоступных охотничьих угодий | 2164 | 1910 | 991 | 2068 | 1833 | 2156 | 2355 | 3629 | 1173 | 880 |
| 320. | Томское | - | - | 136 | - | - | - | - | - | - | - |

| 1 | 2 | 3 | 4 | 5 | 6 | 7 | 8 | 9 | 10 | 11 | 12 |
|---|---|---|---|---|---|---|---|---|---|---|---|
| 321. | Усть-Горное | - | - | - | 195 | - | - | - | - | - | - |
| 322. | Утьянское | - | - | - | 319 | - | - | - | - | - | - |
| 323. | Чонга | 76 | 143 | 90 | 243 | 137 | 147 | 147 | 155 | 145 | 139 |
| 324. | Тавдинский район | | | | | | | | | | |
| 325. | Азанковское | - | - | - | 174 | 152 | 31 | 115 | 88 | 61 | 56 |
| 326. | Карабашевский участок общедоступных охотничьих угодий | - | 28 | 7 | - | - | - | - | - | - | - |
| 327. | Каранино | 57 | 178 | - | 258 | 167 | 111 | 276 | 365 | - | 81 |
| 328. | Среднинский участок общедоступных охотничьих угодий | 10 | - | | - | - | - | - | - | - | - |
| 329. | Тавдинский участок общедоступных охотничьих угодий | 45 | 521 | 727 | 1992 | 1234 | 1200 | 1200 | 1159 | 1593 | 1573 |
| 330. | Тавдинское | 1326 | 280 | 441 | 334 | 293 | 221 | 221 | 794 | 691 | 654 |
| 331. | Тавдинское кооперативно-промысловое хозяйство | 305 | 1328 | 1977 | - | 297 | 230 | 230 | 119 | 232 | 269 |
| 332. | Увальское | - | - | 235 | 215 | 117 | 95 | 95 | 87 | 130 | 144 |
| 333. | Талицкий район | | | | | | | | | | |
| 334. | Буткинское | 251 | 326 | 333 | 434 | 484 | 578 | 578 | 254 | 343 | 330 |
| 335. | Восточное | 81 | 76 | 85 | 111 | 123 | 155 | 155 | 123 | 174 | 211 |
| 336. | Елинское | 18 | 65 | 71 | 98 | 95 | 139 | 139 | 22 | 9 | 30 |
| 337. | Николаевское | 66 | - | - | 64 | 69 | 88 | 88 | 10 | 8 | 8 |
| 338. | Поклевское | 64 | 80 | 87 | 121 | 117 | 152 | 152 | 130 | 83 | 124 |
| 339. | Радиан | 80 | 97 | 106 | 148 | 141 | 184 | 184 | 32 | 144 | 156 |
| 340. | Ретинское | 199 | 113 | 125 | 167 | 176 | 199 | 199 | 237 | 375 | 372 |
| 341. | Талицкий участок общедоступных охотничьих угодий № 1 | - | 54 | 178 | 15 | 17 | 21 | 21 | 15 | 12 | 15 |
| 342. | Талицкое | 200 | 220 | 243 | 332 | 332 | 435 | 435 | 306 | 201 | 191 |
| 343. | Темновское | 54 | 82 | 91 | 119 | 130 | 165 | 165 | 31 | 29 | 39 |
| 344. | Трехозерное | 70 | 123 | 134 | 114 | 200 | 256 | 256 | 44 | 37 | 127 |
| 345. | Чистые Пруды | 70 | 107 | - | 158 | 167 | 213 | 213 | 37 | 53 | 46 |
| 346. | Чуклинское | 38 | 68 | 75 | 102 | 101 | 131 | 131 | 53 | 45 | 37 |
| 347. | Тугулымский район | | | | | | | | | | |
| 348. | Галашовское | 117 | 41 | 30 | 18 | 5 | 102 | 5 | - | - | 10 |
| 349. | Гуринское | 145 | 150 | 91 | 130 | 197 | 58 | 328 | 180 | 16 | 22 |
| 350. | Дубрава | - | 24 | 19 | 39 | 36 | 117 | 44 | 143 | 107 | 18 |
| 351. | Ертарское | 249 | 204 | 122 | 177 | 277 | 201 | 362 | 237 | - | - |
| 352. | Заводоуспенское | 270 | 220 | 132 | 193 | 280 | 44 | 296 | 92 | 71 | 50 |
| 353. | Заимка тихая | 130 | 68 | 43 | 123 | 51 | 61 | 63 | 79 | 88 | 104 |

| 1 | 2 | 3 | 4 | 5 | 6 | 7 | 8 | 9 | 10 | 11 | 12 |
|---|---|---|---|---|---|---|---|---|---|---|---|
| 354. | Низова | 86 | 69 | 44 | 106 | 96 | 73 | 112 | 99 | 113 | 120 |
| 355. | Тугулымский заказник | 127 | 89 | 56 | 76 | 114 | 302 | 111 | 128 | 29 | 31 |
| 356. | Тугулымское | 133 | 85 | 62 | 63 | 113 | 272 | 142 | 33 | 17 | 11 |
| 357. | Шумовое | 89 | 86 | 56 | 71 | 98 | 111 | 73 | 4 | - | - |
| 358. | Туринский район | | | | | | | | | | |
| 359. | Беркут | 269 | 304 | 238 | 327 | 229 | 224 | 224 | 139 | 13 | 14 |
| 360. | Вепрь | 254 | 256 | 211 | 287 | 184 | 190 | 190 | 214 | 284 | 323 |
| 361. | Давыдовский участок общедоступных охотничьих угодий | 84 | 208 | 145 | 209 | 156 | 151 | 151 | 144 | 113 | 101 |
| 362. | Емельяшевское | 105 | 414 | 299 | 424 | 318 | 309 | 309 | 65 | 36 | 140 |
| 363. | Кумарьинское | 45 | 203 | 144 | 207 | 155 | 149 | 149 | 151 | 159 | 162 |
| 364. | Пореченское | 136 | 341 | 263 | 364 | 271 | 264 | 264 | 260 | 141 | 138 |
| 365. | Регион | 57 | 234 | 165 | 238 | 166 | 164 | 164 | 104 | 138 | 150 |
| 366. | Романовское | 241 | 428 | 301 | 432 | 322 | 312 | 312 | 314 | 313 | 276 |
| 367. | Сарагульское | 41 | 61 | 372 | 556 | 402 | 389 | 389 | 253 | 238 | 224 |
| 368. | Таир | 214 | 212 | 136 | 204 | 148 | 142 | 142 | 159 | 29 | 31 |
| 369. | Тунгус | 115 | 155 | 140 | 181 | 145 | 156 | 156 | 159 | 168 | 169 |
| 370. | Тундра | 67 | 123 | 97 | 133 | 103 | 99 | 99 | 32 | 86 | 122 |
| 371. | Тура-Лес | 105 | 158 | 145 | 187 | 149 | 215 | 215 | 226 | 251 | 262 |
| 372. | Туринский участок общедоступных охотничьих угодий | 499 | 726 | 513 | 741 | 488 | 490 | 490 | 532 | 534 | 545 |
| 373. | Туринское | 2420 | 1868 | 2358 | 1997 | 1828 | 1166 | 1106 | 2538 | 2806 | 2896 |
| 374. | УСВД | 113 | 380 | 297 | 411 | 277 | 279 | 279 | 284 | 301 | 305 |
| 375. | УТК-Кедр | 133 | 482 | 374 | 516 | 381 | 378 | 378 | 110 | 10 | 11 |
| 376. | Шалинский район | | | | | | | | | | |
| 377. | Большой Лип | 77 | 290 | 303 | 261 | 229 | 248 | 274 | 281 | 297 | 302 |
| 378. | Вогульские зори | 693 | 782 | 771 | 664 | 604 | 627 | 582 | 547 | 585 | 546 |
| 379. | Вогульское | 187 | 306 | 301 | 259 | 256 | 245 | 227 | 228 | 249 | 262 |
| 380. | Дикоуткинское | 330 | 190 | 198 | 170 | 150 | 162 | 152 | 53 | 81 | 65 |
| 381. | Кедровское | 56 | 140 | 140 | 120 | 99 | 114 | 106 | 56 | 55 | 30 |
| 382. | Кремлевские медведи | 343 | 186 | 192 | 165 | 145 | 156 | 146 | 187 | 101 | 99 |
| 383. | Куарское | - | - | 208 | 179 | 83 | 120 | 159 | 66 | 11 | 10 |
| 384. | Малиновая гора | 102 | 136 | 104 | 97 | 102 | 83 | 104 | 98 | 84 | 71 |
| 385. | Мартьяновское | - | - | 182 | 156 | 138 | 149 | 139 | 45 | 76 | 56 |
| 386. | Новатор | 372 | 355 | 370 | 306 | 280 | 291 | 284 | 452 | 448 | 434 |
| 387. | Платоновское | 137 | 212 | 209 | 180 | 157 | 170 | 145 | 64 | 92 | 79 |
| 388. | Рендер | 235 | 345 | 242 | 224 | 193 | 306 | 291 | 378 | 367 | 273 |
| 389. | Роща | - | 104 | 99 | 86 | 92 | 81 | 77 | 59 | 60 | 45 |

| 1 | 2 | 3 | 4 | 5 | 6 | 7 | 8 | 9 | 10 | 11 | 12 |
|---|---|---|---|---|---|---|---|---|---|---|---|
| 390. | Сабиковское | - | - | 375 | 323 | 284 | 307 | 287 | 403 | 377 | 254 |
| 391. | Саргинское | - | - | 590 | 508 | 446 | 483 | 452 | 173 | 19 | 13 |
| 392. | Светлогорское | 255 | 180 | 236 | 156 | 137 | 148 | 137 | 134 | 111 | 103 |
| 393. | Тепляковское | 62 | 219 | 229 | 197 | 173 | 188 | 175 | 119 | 94 | 79 |
| 394. | Шалинский заказник | - | 76 | - | 45 | - | - | - | - | 11 | 102 |
| 395. | Шалинский участок общедоступных охотничьих угодий | 697 | 1706 | 427 | 368 | 323 | 350 | 327 | 324 | 221 | 212 |
| 396. | Шамарское | 144 | 195 | 199 | 171 | 150 | 162 | 163 | 168 | 144 | 134 |

Таблица 75

**Динамика численности зайца-русака за период 2015–2024 годов в охотничьих угодьях и на иных территориях, являющихся средой обитания охотничьих ресурсов, на территории Свердловской области**

| Номер строки | Наименования районов и входящих в них охотничьих угодий и иных территорий, являющихся средой обитания охотничьих ресурсов | Год | | | | | | | | | |
|---|---|---|---|---|---|---|---|---|---|---|---|
| | | 2015 | 2016 | 2017 | 2018 | 2019 | 2020 | 2021 | 2022 | 2023 | 2024 |
| 1. | Красноуфимский район | | | | | | | | | | |
| 2. | Иргинское | | | | | | 3 | 4 | | | |
| 3. | Красноуфимский участок общедоступных охотничьих угодий | - | - | - | - | 3 | 6 | 6 | - | 8 | - |
| 4. | Лебяжье | - | - | - | - | - | 1 | 1 | - | - | - |
| 5. | Простор | - | - | - | - | - | 1 | 1 | - | - | - |
| 6. | Раздолье | 22 | 84 | - | - | - | 4 | 4 | 14 | 28 | 21 |
| 7. | Сажинское | - | - | - | - | - | 4 | 4 | - | - | - |
| 8. | Саранинское | - | - | - | - | - | 2 | 2 | - | - | - |
| 9. | Уфимское | - | - | - | - | - | 4 | 5 | - | - | - |
| 10. | Нижнесергинский район | | | | | | | | | | |
| 11. | Андреевское | - | 12 | - | - | - | - | - | - | - | - |

Таблица 76

**Динамика численности енотовидной собаки за период 2015–2024 годов в охотничьих угодьях и на иных территориях, являющихся средой обитания охотничьих ресурсов, на территории Свердловской области**

| Номер стороки | Наименования районов и входящих в них охотничьих угодий и иных территорий, являющихся средой обитания охотничьих ресурсов | Год | | | | | | | | | |
|---|---|---|---|---|---|---|---|---|---|---|---|
| | | 2015 | 2016 | 2017 | 2018 | 2019 | 2020 | 2021 | 2022 | 2023 | 2024 |
| 1 | 2 | 3 | 4 | 5 | 6 | 7 | 8 | 9 | 10 | 11 | 12 |
| 1. | Алапаевский район | | | | | | | | | | |
| 2. | Алапаевский участок общедоступных охотничьих угодий | 16 | - | - | 6 | 6 | - | 25 | - | 28 | 28 |
| 3. | Алапаевское | - | - | - | - | - | - | - | - | - | 6 |
| 4. | Алапаевское кооперативно-промысловое хозяйство | 25 | 29 | - | - | - | 38 | 48 | 70 | 44 | 32 |
| 5. | Васильевское | - | - | - | - | - | 13 | 6 | 6 | 6 | 6 |
| 6. | Верхнесинячихинское | 4 | 9 | - | - | - | 17 | - | 21 | - | 21 |
| 7. | Голубковское | 1 | 1 | - | 1 | 1 | 1 | - | - | 24 | 2 |
| 8. | Захарьинское | - | 6 | - | - | - | - | - | - | - | 7 |
| 9. | Зыряновское | 11 | 14 | 10 | - | - | 5 | - | 21 | 24 | 21 |
| 10. | Иска | - | - | - | - | - | - | - | 12 | 14 | 9 |
| 11. | Комаровский участок общедоступных охотничьих угодий | 11 | - | - | 8 | 8 | - | 32 | - | 32 | 32 |
| 12. | Костинское | 16 | 25 | 25 | 9 | 9 | 8 | 8 | 9 | 14 | 11 |
| 13. | Крестьянское фермерское хозяйство Бунькова А.Н. | 9 | 9 | 9 | 8 | 8 | 12 | 11 | 11 | 11 | 11 |
| 14. | Махневское | 27 | 17 | 10 | - | - | 23 | - | 28 | 21 | 28 |
| 15. | Мугайское | - | - | - | - | - | - | - | - | 11 | 11 |
| 16. | Нейва | - | - | - | - | - | - | - | 9 | 17 | 18 |
| 17. | Островное | 6 | 5 | 3 | 3 | 3 | 8 | 13 | 13 | 15 | 15 |
| 18. | Плантация | - | - | - | - | - | - | - | - | - | 5 |
| 19. | Северка | - | - | - | - | - | - | 5 | 6 | 5 | 5 |
| 20. | Тайга (Сусанское) | 15 | - | - | 11 | 11 | 16 | 16 | 24 | 44 | 36 |
| 21. | Толмачевское | 16 | 7 | 5 | - | - | 34 | - | 56 | 56 | 56 |
| 22. | Толстовское | - | - | - | - | - | - | - | - | - | 4 |
| 23. | Юконское | - | - | - | - | - | - | 3 | 2 | 3 | 3 |
| 24. | Артемовский район | | | | | | | | | | |
| 25. | Бобровское | 340 | 319 | 106 | 149 | 149 | 102 | 208 | 208 | 256 | 172 |
| 26. | Красногвардейское | 13 | 19 | 18 | 20 | 20 | 22 | 29 | 43 | 39 | 22 |
| 27. | Покровское | 7 | 20 | 24 | 29 | 29 | 25 | 43 | 51 | 37 | 24 |
| 28. | Артинский район | | | | | | | | | | |
| 29. | Журавли | - | - | - | - | - | - | 7 | 8 | - | 21 |

| 1 | 2 | 3 | 4 | 5 | 6 | 7 | 8 | 9 | 10 | 11 | 12 |
|---|---|---|---|---|---|---|---|---|---|---|---|
| 30. | Манчажское | 12 | - | 5 | 12 | 12 | 26 | 28 | 48 | 47 | 49 |
| 31. | Охотхозяйство Артинского лесхоза | 39 | 18 | 22 | 23 | 23 | 26 | 33 | 36 | 40 | 59 |
| 32. | Саламак | - | - | - | - | - | - | 5 | 4 | 4 | 9 |
| 33. | Сосновское | 18 | - | 10 | 20 | 20 | 18 | 29 | 60 | 60 | 58 |
| 34. | Асбестовский район | | | | | | | | | | |
| 35. | Асбестовское | 97 | 122 | 131 | 149 | 149 | - | 72 | 140 | 64 | 64 |
| 36. | Ачитский район | | | | | | | | | | |
| 37. | Афанасьевское | - | - | - | - | - | 9 | 14 | 15 | 12 | 12 |
| 38. | Ачитское | 4 | 3 | 3 | 3 | 3 | 11 | 5 | 18 | 6 | 15 |
| 39. | Каргинское | - | - | - | 11 | 11 | 11 | 12 | 10 | 12 | 10 |
| 40. | Ключевское | - | - | - | - | - | 6 | 6 | 10 | 7 | 3 |
| 41. | Поляковское | - | - | - | - | - | - | 5 | - | 5 | 5 |
| 42. | Байкаловский район | | | | | | | | | | |
| 43. | Байкаловский заказник | - | 28 | 21 | 24 | 24 | 21 | 13 | 19 | 19 | 14 |
| 44. | Байкаловский участок общедоступных охотничьих угодий | 20 | 15 | 19 | 12 | 12 | - | 13 | 28 | 39 | - |
| 45. | Байкаловское | 108 | - | 132 | 104 | 104 | 108 | 76 | 81 | 83 | 54 |
| 46. | Еланское | 104 | - | 136 | 77 | 77 | 111 | 127 | 92 | 96 | 58 |
| 47. | Занинское | 64 | - | 90 | 56 | 56 | 71 | 72 | 76 | 75 | 40 |
| 48. | Краснополянское | - | - | - | - | - | - | - | - | - | 36 |
| 49. | Белоярский район | | | | | | | | | | |
| 50. | Белоярское | 34 | - | 9 | 34 | 34 | 38 | 127 | 100 | 96 | 78 |
| 51. | Березовский район | | | | | | | | | | |
| 52. | Березовский участок общедоступных охотничьих угодий | - | - | - | - | - | - | 10 | 50 | 12 | 11 |
| 53. | Березовское | - | 41 | - | 22 | 22 | 94 | 45 | - | 35 | 41 |
| 54. | Богдановичский район | | | | | | | | | | |
| 55. | Богдановичский заказник им. А.А. Киселева | - | 28 | 57 | 37 | 37 | - | 43 | 56 | 52 | 51 |
| 56. | Богдановичский участок общедоступных охотничьих угодий | - | 16 | 11 | - | - | 33 | 39 | 33 | 30 | - |
| 57. | Богдановичское | 123 | 119 | 87 | 112 | 112 | 97 | 154 | 93 | 111 | 132 |
| 58. | Полдневое | - | - | - | - | - | - | - | - | - | 29 |
| 59. | Верхнепышминский район | | | | | | | | | | |
| 60. | Верхнепышминское | 28 | - | - | 28 | 28 | 18 | 19 | 18 | 23 | 23 |
| 61. | Каменные Ключи | - | - | - | 52 | 52 | 51 | 32 | 32 | 34 | 27 |
| 62. | Верхнесалдинский район | | | | | | | | | | |
| 63. | Акинфеевское | - | - | - | - | - | - | - | 3 | - | - |
| 64. | Басьяновское | - | - | - | - | - | - | - | 3 | 5 | 11 |
| 65. | Салдинское | - | - | - | - | - | - | - |  | 9 | 16 |
| 66. | Старатель | 3 | 3 | 9 | 8 | 8 | 10 | - | - | 10 | 10 |
| 67. | Верхотурский район | | | | | | | | | | |

| 1 | 2 | 3 | 4 | 5 | 6 | 7 | 8 | 9 | 10 | 11 | 12 |
|---|---|---|---|---|---|---|---|---|---|---|---|
| 68. | Актайское | - | - | 2 | 3 | 3 | - | 2 | 4 | 2 | 2 |
| 69. | Верхотурский кооппромхоз | - | - | - | - | - | 4 | 6 | - | - | - |
| 70. | Кордюково | - | - | - | 7 | 7 | 3 | - | 5 | 7 | 7 |
| 71. | Отрадново | 20 | 18 | - | 18 | 18 | 18 | - | 18 | 18 | 18 |
| 72. | Юрьевское | 6 | 6 | - | - | - | - | - | - | 11 | 13 |
| 73. | Гаринский район | | | | | | | | | | |
| 74. | Гаринский участок общедоступных охотничьих угодий | - | - | - | - | - | 14 | 24 | - | 60 | 68 |
| 75. | Зимнее | - | - | - | 3 | 3 | - | - | - | - | - |
| 76. | Старый Вагиль | - | 9 | 10 | - | - | - | - | - | - | - |
| 77. | Федотовское | - | - | - | - | - | - | 10 | 12 | 12 | 12 |
| 78. | Шабуровское | - | - | - | 4 | 4 | - | - | - | - | - |
| 79. | Екатеринбургский район | | | | | | | | | | |
| 80. | Исетский участок общедоступных охотничьих угодий | - | - | - | - | - | - | - | - | - | 18 |
| 81. | Малоистокское | - | - | - | - | - | - | - | - | 1 | - |
| 82. | Ивдельский район | - | - | - | - | - | - | - | - | - | - |
| 83. | Ирбитский район | | | | | | | | | | |
| 84. | Горкинское | 69 | - | 69 | 65 | 65 | 64 | 70 | 61 | 66 | 40 |
| 85. | Зайковское | - | - | - | - | - | 40 | 37 | 39 | 47 | 29 |
| 86. | Знаменское | 78 | - | 78 | 74 | 74 | 61 | 78 | 75 | 70 | 42 |
| 87. | Ирбитский заказник | - | 29 | 53 | 55 | 55 | 53 | 55 | 53 | 53 | 55 |
| 88. | Ирбитский участок общедоступных охотничьих угодий | 14 | - | - | 18 | 18 | - | 30 | - | 6 | 2 |
| 89. | Косаревское | 91 | 60 | 56 | 58 | 58 | 65 | 76 | 69 | 54 | 39 |
| 90. | Мурзинское | 74 | - | 74 | 70 | 70 | 60 | 80 | 74 | 72 | 48 |
| 91. | Ницинское | 71 | - | 70 | 66 | 66 | 60 | 68 | 65 | 63 | 44 |
| 92. | Харловское | 53 | 60 | 55 | 61 | 61 | 66 | 75 | 64 | 66 | 85 |
| 93. | Шмаковский участок общедоступных охотничьих угодий | 21 | - | - | 24 | 24 | - | 55 | - | 18 | 3 |
| 94. | Каменский район | | | | | | | | | | |
| 95. | Колчеданское | 15 | 17 | 11 | 15 | 15 | 20 | 14 | 16 | 12 | 12 |
| 96. | Лебяжское | 25 | 17 | 17 | 16 | 16 | 15 | 15 | 14 | 16 | 1 |
| 97. | Маминское | 53 | 45 | 45 | 33 | 33 | 28 | 61 | 69 | 54 | 36 |
| 98. | Рыбниковское | 39 | 25 | 21 | 22 | 22 | 24 | 25 | 19 | 19 | 16 |
| 99. | Камышловский район | | | | | | | | | | |
| 100. | Боровское | 148 | 150 | 238 | 149 | 149 | 150 | 120 | 120 | 105 | 35 |
| 101. | Калиновское | - | 4 | - | - | - | 65 | 56 | 71 | 99 | 25 |
| 102. | Камышловский заказник | - | 51 | 48 | 23 | 23 | 47 | 65 | 55 | 56 | 59 |
| 103. | Камышловский участок общедоступных охотничьих угодий | 35 | 220 | 22 | 36 | 36 | 21 | 23 | - | 49 | 1 |
| 104. | Камышловское | 217 | 230 | 166 | 229 | 229 | 230 | 188 | 231 | 115 | 33 |
| 105. | Квашнинское | 187 | - | 189 | 173 | 173 | 180 | 145 | 146 | 108 | 44 |

| 1 | 2 | 3 | 4 | 5 | 6 | 7 | 8 | 9 | 10 | 11 | 12 |
|---|---|---|---|---|---|---|---|---|---|---|---|
| 106. | Порошинское | 36 | 31 | 29 | 9 | 9 | 43 | 14 | 14 | 21 | 21 |
| 107. | Юрмычский заказник им. А.В. Григорьева | - | - | 33 | 22 | 22 | 19 | 25 | 22 | 26 | 32 |
| 108. | Кировградский район | | | | | | | | | | |
| 109. | Кировградское | 7 | - | - | 24 | 24 | 18 | 35 | 56 | 48 | 40 |
| 110. | Красноуфимский район | | | | | | | | | | |
| 111. | Иргинское | - | - | - | - | - | - | - | 7 | 24 | 18 |
| 112. | Красноуфимский участок общедоступных охотничьих угодий | - | - | - | - | - | - | - | 9 | 20 | 24 |
| 113. | Лебяжье | - | - | 4 | 5 | 5 | 5 | 7 | 7 | 7 | 8 |
| 114. | Раздолье | 48 | 34 | - | - | - | - | - | 40 | 30 | 12 |
| 115. | Сажинское | - | - | - | - | - | - | - | 15 | 18 | - |
| 116. | Саранинское | - | - | - | - | - | - | - | - | 12 | 12 |
| 117. | Уфимское | - | - | - | - | - | 1 | - | - | - | 6 |
| 118. | Кушвинский район | | | | | | | | | | |
| 119. | Гороблагодатское | - | - | - | - | - | - | - | - | - | 1 |
| 120. | Невьянский район | | | | | | | | | | |
| 121. | Аятское | 44 | 43 | 61 | 61 | 61 | 40 | 38 | 36 | 41 | 39 |
| 122. | Верх-Нейвинское | 8 | - | - | 8 | 8 | 8 | - | 12 | - | 15 |
| 123. | Невьянское | 3 | - | 16 | 21 | 21 | 50 | 66 | 54 | 45 | 45 |
| 124. | Нижнесергинский район | | | | | | | | | | |
| 125. | Андреевское | 7 | 7 | 12 | 17 | 17 | 18 | 7 | 12 | 13 | 13 |
| 126. | Атигский участок общедоступных охотничьих угодий | - | | | | | 11 | 10 | 12 | 14 | 15 |
| 127. | Белый соболь | 5 | 7 | 7 | 7 | 7 | 7 | - | 6 | 6 | 6 |
| 128. | Бисертский участок общедоступных охотничьих угодий | - | - | - | - | - | - | - | - | 8 | 4 |
| 129. | Бисертское | - | - | - | - | - | - | - | - | 12 | 16 |
| 130. | Верхнесергинский участок общедоступных охотничьих угодий | 4 | - | - | - | - | - | 8 | 11 | 10 | 12 |
| 131. | Жасмин | - | 4 | - | 7 | 7 | 4 | 4 | - | 6 | 5 |
| 132. | Киргишанское | 5 | - | - | - | - | - | - | 9 | 8 | 8 |
| 133. | Кленовское | - | - | - | - | - | 14 | 12 | 12 | 7 | - |
| 134. | Михайловское | 4 | 9 | 10 | 7 | 7 | 4 | 4 | 5 | 10 | - |
| 135. | Накоряковское | - | - | - | - | - | - | - | - | 6 | - |
| 136. | Нижнесергинское | 5 | 5 | 4 | 14 | 14 | 9 | 8 | 8 | 12 | - |
| 137. | Сергинское | - | 26 | - | 8 | 8 | 22 | 10 | 10 | 6 | 4 |
| 138. | Сосновый бор | - | - | - | - | - | - | 11 | 8 | 17 | 12 |
| 139. | Шунут | - | - | - | - | - | - | - | - | - | 4 |
| 140. | Нижнетуринский район | | | | | | | | | | |
| 141. | Исовское | - | - | - | - | - | - | 8 | 47 | 3 | - |
| 142. | Нижнетуринское | 56 | 108 | 14 | - | - | 4 | 48 | 48 | 48 | 4 |
| 143. | Новолялинский район | | | | | | | | | | |

| 1 | 2 | 3 | 4 | 5 | 6 | 7 | 8 | 9 | 10 | 11 | 12 |
|---|---|---|---|---|---|---|---|---|---|---|---|
| 144. | Нясьминское | - | - | - | - | - | - | - | - | 6 | 6 |
| 145. | Поздняковское | - | - | - | - | - | - | - | - | - | 6 |
| 146. | Первоуральский район | | | | | | | | | | |
| 147. | Волчихинское | 13 | 11 | 15 | 19 | 19 | 15 | 19 | 18 | 15 | 15 |
| 148. | Динасовское | 49 | 45 | 51 | 47 | 47 | 47 | 49 | 39 | 39 | 36 |
| 149. | Корона Урала | - | - | - | - | - | - | 1 | 1 | 1 | 4 |
| 150. | Починковское | 16 | 17 | 21 | 18 | 18 | 21 | 19 | 24 | 20 | 16 |
| 151. | Северское учебно-опытное хозяйство ИП Деменьшина МП | - | 8 | 7 | 6 | 6 | 6 | 6 | 8 | 6 | 6 |
| 152. | Полевской район | | | | | | | | | | |
| 153. | Кенчурское | - | 5 | 5 | - | - | 9 | 9 | 9 | 9 | 19 |
| 154. | Полевское | - | - | 4 | - | - | 4 | 4 | 4 | 4 | 18 |
| 155. | Северское | - | - | - | - | - | 5 | 5 | 5 | 5 | 14 |
| 156. | Пригородный район | | | | | | | | | | |
| 157. | Демидовское | - | 8 | 8 | - | - | 9 | 3 | 5 | 12 | 8 |
| 158. | Кайгородское | - | - | - | - | - | - | - | - | 6 | 6 |
| 159. | Нижнетагильское | - | - | - | - | - | - | 18 | 28 | 45 | 30 |
| 160. | Новоасбестовское | 1 | 1 | 1 | 1 | 1 | 7 | 7 | 6 | 8 | 7 |
| 161. | Охотник | - | - | - | - | - | - | - | - | 13 | 12 |
| 162. | Паньшино | 14 | 16 | 13 | - | - | 24 | 22 | 20 | 12 | 8 |
| 163. | Полоз | - | - | - | - | - | - | - | - | - | 7 |
| 164. | Природный парк «Река Чусовая» (Висимский участок) | - | - | - | - | - | - | - | 3 | 5 | 5 |
| 165. | Природный парк «Река Чусовая» (Чусовский участок) | - | - | - | - | - | - | - | 12 | 9 | 14 |
| 166. | Тагильский участок общедоступных охотничьих угодий | - | - | - | - | - | - | 8 | - | 8 | 5 |
| 167. | Харенское | 37 | 32 | 31 | 21 | 21 | 16 | 5 | - | 15 | 17 |
| 168. | Черноисточинское | - | - | - | - | - | - | | 8 | 6 | - |
| 169. | Шиловский участок общедоступных охотничьих угодий | - | - | - | - | - | - | 12 | - | 12 | 3 |
| 170. | Пышминский район | | | | | | | | | | |
| 171. | Печеркинское | 10 | - | - | - | - | - | - | - | - | - |
| 172. | Пульниковское | 37 | 43 | 38 | 34 | 34 | 38 | 38 | 44 | 30 | 4 |
| 173. | Пышминский заказник | - | 8 | 48 | 52 | 52 | 40 | 39 | 44 | 44 | 30 |
| 174. | Пышминский участок общедоступных охотничьих угодий | 50 | 61 | 63 | 80 | 80 | 70 | 84 | 100 | 119 | 6 |
| 175. | Четкаринское | 57 | 119 | 52 | 80 | 80 | 75 | 84 | 66 | 59 | 57 |
| 176. | Чупинская Дубрава | - | - | - | - | - | 19 | 19 | 19 | 54 | - |
| 177. | Ревдинский район | | | | | | | | | | |
| 178. | Вязовское | - | - | - | - | - | - | 15 | 16 | - | - |
| 179. | Режевской район | | | | | | | | | | |
| 180. | Костоусовское | 6 | 6 | 5 | 5 | 5 | 5 | 5 | 7 | 10 | 5 |
| 181. | Крутихинский участок общедоступных охотничьих угодий | 8 | - | - | - | - | - | - | | | - |

| 1 | 2 | 3 | 4 | 5 | 6 | 7 | 8 | 9 | 10 | 11 | 12 |
|---|---|---|---|---|---|---|---|---|---|---|---|
| 182. | Режевское | 38 | - | 53 | 63 | 63 | 20 | 24 | 20 | 22 | 20 |
| 183. | Североуральский район | - | - | - | - | - | - | - | - | - | - |
| 184. | Серовский район | | | | | | | | | | |
| 185. | Ервинское | - | - | - | - | - | - | - | 1 | 2 | - |
| 186. | Лесной Урал | - | - | - | - | - | - | - | 1 | 1 | 2 |
| 187. | Озерный | - | - | - | - | - | - | - | 1 | - | - |
| 188. | Серовский участок общедоступных охотничьих угодий | - | - | - | - | - | - | - | - | 26 | 26 |
| 189. | Слободо-Туринский район | | | | | | | | | | |
| 190. | Ассоциация Вепрь | - | 10 | 9 | 8 | 8 | 8 | 6 | 6 | 7 | 6 |
| 191. | Бедбайка | - | - | - | - | - | 8 | 5 | 6 | 8 | 8 |
| 192. | Большой Кучаж | 10 | 8 | 9 | 9 | 9 | 8 | 6 | 7 | 7 | - |
| 193. | Ермак | - | 10 | 19 | 11 | 11 | - | 18 | 10 | 12 | 12 |
| 194. | Краснослободское | - | - | - | - | - | - | - | - | - | 5 |
| 195. | Красный Яр | 15 | 8 | 9 | 9 | 9 | 9 | 6 | 14 | 15 | - |
| 196. | Ница | 8 | - | 5 | 4 | 4 | 10 | 10 | 10 | 24 | 14 |
| 197. | Слободо-Туринский заказник | - | 12 | 12 | 9 | 9 | 5 | 5 | 5 | 5 | 14 |
| 198. | Слободотуринский участок общедоступных охотничьих угодий | 9 | 4 | 12 | 12 | 12 | 15 | 15 | - | 20 | - |
| 199. | Тегень | - | 6 | 8 | 8 | 8 | 8 | 6 | 12 | 15 | - |
| 200. | Феникс | 40 | 40 | 40 | 32 | 32 | 32 | 41 | 39 | 32 | 19 |
| 201. | Сухоложский район | | | | | | | | | | |
| 202. | Ирбитское | 48 | 93 | 105 | 105 | 105 | 103 | 82 | 124 | 77 | 77 |
| 203. | Рефтинское | 48 | - | 45 | 45 | 45 | 48 | 18 | 56 | 136 | 77 |
| 204. | Сухоложское | 78 | - | 52 | 52 | 52 | 54 | 128 | 230 | 96 | 35 |
| 205. | Сысертский район | | | | | | | | | | |
| 206. | Космаковское | 10 | 20 | 20 | 34 | 34 | - | - | - | - | - |
| 207. | Новоипатовское | 22 | 31 | 31 | 41 | 41 | - | - | - | - | - |
| 208. | Сысертский участок общедоступных охотничьих угодий | 5 | 6 | 16 | 82 | 82 | - | - | - | - | - |
| 209. | Сысертское | 14 | 11 | 10 | 10 | 10 | 5 | 42 | 41 | 32 | 51 |
| 210. | Терсутское | 12 | 31 | 31 | 45 | 45 | - | - | - | - | - |
| 211. | Таборинский район | | | | | | | | | | |
| 212. | Кошня | - | - | - | - | - | - | - | - | 1 | - |
| 213. | Кулымах | - | 20 | - | - | - | - | - | - | - | - |
| 214. | Таборинский участок общедоступных охотничьих угодий | - | - | - | - | - | - | 97 | 80 | 80 | 77 |
| 215. | Тавдинский район | | | | | | | | | | |
| 216. | Каранино | - | - | - | - | - | 15 | 15 | | | |
| 217. | Тавдинское | 64 | 92 | 102 | 103 | 103 | 102 | 85 | 84 | 84 | 42 |
| 218. | Увальское | - | - | - | - | - | 18 | 24 | 16 | 20 | 20 |
| 219. | Талицкий район | | | | | | | | | | |

| 1 | 2 | 3 | 4 | 5 | 6 | 7 | 8 | 9 | 10 | 11 | 12 |
|---|---|---|---|---|---|---|---|---|---|---|---|
| 220. | Буткинское | 68 | 68 | - | 109 | 109 | 124 | 130 | 122 | 128 | 90 |
| 221. | Восточное | 39 | 39 | 30 | 35 | 35 | 42 | - | 35 | 42 | 30 |
| 222. | Елинское | 8 | 11 | 12 | - | - | 21 | 52 | 40 | 42 | 32 |
| 223. | Николаевское | 30 | - | - | - | - | 30 | - | 25 | 37 | 25 |
| 224. | Поклевское | 32 | 26 | 28 | 44 | 44 | 40 | 51 | 37 | 49 | 26 |
| 225. | Радиан | - | - | - | - | - | - | - | 11 | 13 | 14 |
| 226. | Ретинское | 20 | - | - | 30 | 30 | 36 | 32 | 34 | 38 | 35 |
| 227. | Талицкий участок общедоступных охотничьих угодий № 1 | 24 | 85 | 16 | - | - | 25 | 34 | 44 | 48 | 22 |
| 228. | Талицкий участок общедоступных охотничьих угодий № 2 | - | - | - | - | - | - | - | - | - | 22 |
| 229. | Талицкое | 131 | - | - | 9 | 9 | 88 | 93 | 52 | 100 | 32 |
| 230. | Темновское | - | - | - | - | - | - | 28 | 36 | 38 | 22 |
| 231. | Трехозерное | 44 | 36 | - | 34 | 34 | 31 | 23 | 38 | 32 | 24 |
| 232. | Чистые Пруды | 17 | 20 | - | 18 | 18 | 20 | 19 | 18 | 19 | - |
| 233. | Чуклинское | - | 24 | 32 | 34 | 34 | 38 | 38 | 37 | 56 | 64 |
| 234. | Тугулымский район | | | | | | | | | | |
| 235. | Галашовское | 16 | 34 | 49 | 51 | 51 | - | 30 | - | 60 | 54 |
| 236. | Гуринское | 97 | - | 85 | 28 | 28 | 67 | 39 | 70 | 33 | 35 |
| 237. | Дубрава | 5 | 6 | - | 5 | 5 | 63 | 4 | - | 6 | - |
| 238. | Ертарское | 74 | - | 85 | 11 | 11 | 77 | 23 | 72 | 50 | 48 |
| 239. | Заводоуспенское | 92 | - | 87 | 6 | 6 | 5 | 21 | 66 | 35 | 36 |
| 240. | Заимка тихая | - | - | 8 | - | - | - | 8 | - | 8 | - |
| 241. | Низова | 11 | 8 | 7 | 9 | 9 | - | 7 | 18 | 16 | 15 |
| 242. | Тугулымский заказник | - | 32 | 25 | 16 | 16 | 96 | 19 | 13 | 12 | 7 |
| 243. | Тугулымское | 53 | 288 | 62 | 17 | 17 | 102 | 19 | 42 | 28 | 20 |
| 244. | Шумовое | - | - | 7 | - | - | 8 | - | - | - | - |
| 245. | Туринский район | | | | | | | | | | |
| 246. | Давыдовский участок общедоступных охотничьих угодий | - | - | - | - | - | - | 6 | 7 | 15 | 13 |
| 247. | Емельяшевское | - | - | - | - | - | 7 | 8 | 12 | 14 | - |
| 248. | Кумарьинское | - | - | - | - | - | - | - | 2 | 8 | - |
| 249. | Пореченское | - | - | - | 5 | 5 | 11 | 13 | 14 | 8 | 13 |
| 250. | Регион | 18 | 18 | 18 | 18 | 18 | - | - | - | - | - |
| 251. | Сарагульское | 4 | 4 | - | - | - | 4 | 4 | 4 | - | - |
| 252. | Таир | 5 | - | - | - | - | - | - | 30 | - | - |
| 253. | Тунгус | 2 | - | 4 | 6 | 6 | - | 1 | 1 | 2 | 1 |
| 254. | Тундра | - | - | - | - | - | 3 | 3 | 3 | 3 | 4 |
| 255. | Тура-Лес | 10 | - | - | - | - | - | - | - | 8 | - |
| 256. | Туринский участок общедоступных охотничьих угодий | - | - | - | - | - | - | 6 | 20 | 8 | 8 |
| 257. | Туринское | 298 | 177 | 210 | - | - | 154 | 90 | 79 | 144 | 106 |

| 1 | 2 | 3 | 4 | 5 | 6 | 7 | 8 | 9 | 10 | 11 | 12 |
|---|---|---|---|---|---|---|---|---|---|---|---|
| 258. | УСВД | - | - | - | - | - | - | 12 | 15 | 9 | - |
| 259. | Шалинский район | | | | | | | | | | |
| 260. | Большой Лип | - | - | - | - | - | - | - | - | 10 | 8 |
| 261. | Вогульские зори | - | - | - | - | - | - | - | 15 | 20 | 21 |
| 262. | Вогульское | - | 6 | 6 | - | - | 4 | 3 | 3 | 6 | 5 |
| 263. | Дикоуткинское | - | - | - | - | - | 4 | 4 | - | 9 | 18 |
| 264. | Кедровское | 5 | 7 | 6 | 6 | 6 | 8 | 8 | 8 | 9 | 5 |
| 265. | Кремлевские медведи | - | 19 | - | - | - | - | - | 8 | 8 | 11 |
| 266. | Малиновая гора | 5 | 4 | 6 | - | - | - | - | - | - | - |
| 267. | Платоновское | - | - | 30 | - | - | - | 56 | - | - | - |
| 268. | Рендер | - | - | - | 7 | 7 | - | - | - | - | - |
| 269. | Роща | - | - | - | - | - | - | 35 | - | - | - |
| 270. | Сабиковское | - | - | - | 6 | 6 | 7 | 8 | 8 | 8 | 8 |
| 271. | Светлогорское | 7 | 4 | - | - | - | - | - | - | - | 8 |
| 272. | Тепляковское | 13 | 11 | 10 | 12 | 12 | 10 | - | - | - | - |
| 273. | Шамарское | - | - | - | - | - | - | - | - | - | 8 |

Таблица 77

**Динамика численности ондатры за период 2015–2024 годов в охотничьих угодьях и на иных территориях, являющихся средой обитания охотничьих ресурсов, на территории Свердловской области**

| Номер строки | Наименования районов и входящих в них охотничьих угодий и иных территорий, являющихся средой обитания охотничьих ресурсов | Год | | | | | | | | | |
|---|---|---|---|---|---|---|---|---|---|---|---|
| | | 2015 | 2016 | 2017 | 2018 | 2019 | 2020 | 2021 | 2022 | 2023 | 2024 |
| 1 | 2 | 3 | 4 | 5 | 6 | 7 | 8 | 9 | 10 | 11 | 12 |
| 1. | Алапаевский район | | | | | | | | | | |
| 2. | Алапаевский участок общедоступных охотничьих угодий | 75 | - | - | - | - | 490 | 480 | 216 | 168 | 204 |
| 3. | Алапаевское | - | - | - | 12 | 12 | - | 12 | 10 | 10 | 20 |
| 4. | Алапаевское кооперативно-промысловое хозяйство | 1152 | 1090 | 290 | 310 | 310 | 583 | 1900 | 180 | 345 | 168 |
| 5. | Васильевское | - | 153 | 165 | 153 | 153 | 153 | 44 | 528 | 440 | 44 |
| 6. | Верхнесинячихинское | 475 | 26 | 99 | 495 | 495 | 664 | 300 | 160 | 125 | 119 |
| 7. | Захарьинское | - | - | - | 90 | 90 | - | - | 120 | 110 | 120 |
| 8. | Зыряновское | 75 | 10 | 25 | 60 | 60 | 126 | 420 | 40 | 70 | 56 |
| 9. | Иска | 624 | 520 | 500 | 50 | 50 | - | 34 | 35 | 34 | 34 |

| 1 | 2 | 3 | 4 | 5 | 6 | 7 | 8 | 9 | 10 | 11 | 12 |
|---|---|---|---|---|---|---|---|---|---|---|---|
| 10. | Комаровский участок общедоступных охотничьих угодий | 60 | - | - | - | - | 580 | 444 | 168 | 216 | 195 |
| 11. | Костинское | 432 | 208 | 176 | 168 | 168 | 152 | 152 | 168 | 147 | - |
| 12. | Крестьянское фермерское хозяйство Бунькова А.Н. | 348 | 280 | 290 | 260 | 260 | 25 | 336 | 324 | 260 | 240 |
| 13. | Махневское | 643 | 27 | 118 | 139 | 139 | 251 | 456 | 147 | 129 | 125 |
| 14. | Мугайское | - | - | - | 45 | 45 | 136 | 36 | 136 | 230 | 164 |
| 15. | Нейва | - | - | - | 390 | 390 | - | - | 132 | 120 | 90 |
| 16. | Островное | 492 | 480 | 440 | 510 | 510 | 624 | 57 | 60 | 57 | 40 |
| 17. | Северка | 168 | 11 | 170 | 192 | 192 | 21 | 24 | 28 | 190 | 22 |
| 18. | Тайга (Сусанское) | 731 | - | 1802 | - | - | 1330 | 1503 | 1656 | 1440 | 180 |
| 19. | Толмачевское | 243 | 48 | 173 | 774 | 774 | 398 | - | 155 | 147 | 135 |
| 20. | Толстовское | 27 | 27 | 27 | 27 | 27 | 27 | - | 27 | - | - |
| 21. | Юконское | 60 | 120 | 21 | 160 | 160 | - | 17 | 14 | 10 | 80 |
| 22. | Янсаевский заказник | 732 | 630 | 760 | 630 | 630 | 760 | 538 | 324 | 368 | 22 |
| 23. | Ясашинское | 30 | 38 | 28 | 28 | 28 | - | 38 | - | - | - |
| 24. | Артемовский район | | | | | | | | | | |
| 25. | Бобровское | 824 | - | 52 | 892 | 892 | 460 | - | 127 | 159 | 181 |
| 26. | Красногвардейское | 515 | 490 | 392 | 284 | 284 | 256 | 270 | 376 | 258 | 236 |
| 27. | Покровское | 340 | 340 | 288 | 284 | 284 | 206 | 178 | 202 | 162 | 126 |
| 28. | Артинский район | | | | | | | | | | |
| 29. | Волковское | 100 | 220 | 300 | 420 | 420 | 41 | 660 | 684 | 59 | 61 |
| 30. | Журавли | 4068 | 3130 | 237 | 970 | 970 | - | 480 | 468 | 384 | 444 |
| 31. | Манчажское | 38 | 127 | 35 | 37 | 37 | 384 | 34 | 26 | 26 | 28 |
| 32. | Охотхозяйство Артинского лесхоза | 348 | 280 | 350 | 340 | 340 | 420 | 264 | 264 | 220 | 230 |
| 33. | Саламак | 504 | 460 | 500 | 510 | 510 | 210 | 31 | 336 | 232 | 25 |
| 34. | Сосновское | 33 | 88 | 39 | 39 | 39 | 330 | 33 | 35 | 35 | 38 |
| 35. | Асбестовский район | | | | | | | | | | |
| 36. | Асбестовское | 2136 | - | 1720 | - | - | - | 2448 | 204 | 1898 | 152 |
| 37. | Ачитский район | | | | | | | | | | |
| 38. | Афанасьевское | 64 | 504 | 385 | - | - | - | - | - | - | - |
| 39. | Ачитское | 141 | 136 | 144 | 141 | 141 | 580 | 60 | 76 | 71 | 69 |
| 40. | Каргинское | - | - | - | 60 | 60 | 6 | 120 | 110 | 110 | 85 |
| 41. | Ключевское | 336 | 300 | 280 | 120 | 120 | 10 | 84 | 70 | 60 | 50 |
| 42. | Поляковское | - | - | - | - | - | - | 84 | 96 | 52 | 42 |
| 43. | Байкаловский район | | | | | | | | | | |
| 44. | Байкаловский заказник | 168 | 119 | 140 | 49 | 49 | 15 | 105 | 48 | 32 | 28 |
| 45. | Байкаловский участок общедоступных охотничьих угодий | 1584 | 1320 | 1340 | 1655 | 1655 | 127 | 1548 | 1136 | 976 | - |

| 1 | 2 | 3 | 4 | 5 | 6 | 7 | 8 | 9 | 10 | 11 | 12 |
|---|---|---|---|---|---|---|---|---|---|---|---|
| 46. | Байкаловское | 534 | - | 552 | 498 | 498 | 1582 | 1708 | 1092 | 924 | 602 |
| 47. | Еланское | 762 | - | 846 | 852 | 852 | 2170 | 2646 | 2464 | 1834 | 1638 |
| 48. | Занинское | 864 | - | 780 | 408 | 408 | 1386 | 1680 | 1190 | 770 | 364 |
| 49. | Краснополянское | - | - | - | - | - | - | - | - | - | 135 |
| 50. | Белоярский район | | | | | | | | | | |
| 51. | Белоярское | 7 | 64 | 146 | 270 | 270 | 492 | 57 | 102 | 137 | 90 |
| 52. | Березовский район | | | | | | | | | | |
| 53. | Березовский участок общедоступных охотничьих угодий | - | - | 115 | 180 | 180 | - | 360 | 510 | 58 | - |
| 54. | Березовское | 1416 | 1247 | 942 | 681 | 681 | 600 | 582 | 52 | 453 | 563 |
| 55. | Богдановичский район | | | | | | | | | | |
| 56. | Богдановичский заказник им. А.А. Киселева | 648 | 485 | 612 | 509 | 509 | 420 | 1136 | 660 | 540 | 384 |
| 57. | Богдановичский участок общедоступных охотничьих угодий | - | 30 | - | - | - | 15 | 20 | 12 | - | - |
| 58. | Богдановичское | 103 | 100 | 94 | 106 | 106 | 265 | 310 | 485 | 535 | 280 |
| 59. | Верхнепышминский район | | | | | | | | | | |
| 60. | Верхнепышминское | - | - | - | - | - | 1872 | 1944 | 1152 | 1008 | 1128 |
| 61. | Каменные Ключи | - | - | - | 108 | 108 | 56 | 63 | 70 | 56 | 63 |
| 62. | Верхнесалдинский район | | | | | | | | | | |
| 63. | Акинфеевское | 90 | 30 | 110 | 65 | 65 | 223 | 125 | 121 | 216 | 216 |
| 64. | Басьяновское | 520 | 216 | 685 | 645 | 645 | 492 | 392 | 439 | 361 | 376 |
| 65. | Верхнесалдинский участок общедоступных охотничьих угодий | 50 | 45 | 45 | 40 | 40 | 30 | 20 | 18 | 17 | 18 |
| 66. | Выйский участок общедоступных охотничьих угодий | - | - | - | - | - | 45 | 36 | 32 | 17 | 30 |
| 67. | Притагильское охотхозяйство | 175 | 80 | 125 | 130 | 130 | 161 | 133 | 726 | 140 | 126 |
| 68. | Салдинское | 180 | 105 | 205 | 130 | 130 | 427 | 316 | 190 | 293 | 256 |
| 69. | Старатель | 1152 | 119 | 1120 | 960 | 960 | 119 | - | 108 | 120 | 108 |
| 70. | Верхотурский район | | | | | | | | | | |
| 71. | Актайское | - | 160 | 160 | 192 | 192 | - | - | - | - | - |
| 72. | Верхотурское | - | - | - | - | - | 90 | - | - | - | - |
| 73. | Карелинское | 432 | 390 | 670 | 996 | 996 | 24 | 75 | 141 | 153 | 162 |
| 74. | Верхотурский кооппромхоз | - | 720 | 610 | 490 | 490 | 330 | 396 | 324 | 450 | 330 |
| 75. | Кордюково | 1032 | 265 | - | 590 | 590 | 590 | - | 120 | 49 | 49 |
| 76. | Отрадново | 2508 | - | 2570 | 257 | 257 | - | - | 2400 | 100 | 60 |
| 77. | Таежник | - | - | - | - | - | - | - | 10 | - | - |
| 78. | Таежный участок общедоступных охотничьих угодий | - | - | - | - | - | - | - | 24 | - | - |

| 1 | 2 | 3 | 4 | 5 | 6 | 7 | 8 | 9 | 10 | 11 | 12 |
|---|---|---|---|---|---|---|---|---|---|---|---|
| 79. | Юрьевское | 46 | 36 | 33 | 33 | 33 | 19 | - | 12 | 10 | 20 |
| 80. | Гаринский район | | | | | | | | | | |
| 81. | Гаринский заказник | 1236 | 615 | 305 | 300 | 300 | 52 | 285 | 270 | 260 | 164 |
| 82. | Гаринский участок общедоступных охотничьих угодий | 4135 | 3940 | 4325 | 216 | 216 | 1106 | 2280 | 132 | 423 | 1530 |
| 83. | Зимнее | - | - | 340 | 277 | 277 | - | - | - | - | - |
| 84. | Камское | - | - | 520 | 800 | 800 | 80 | - | - | - | - |
| 85. | Карагаевское | - | 206 | 610 | 590 | 590 | 720 | 25 | 128 | 128 | 120 |
| 86. | Ликинское | - | - | - | 300 | 300 | - | 170 | 216 | - | 180 |
| 87. | Лозьвинское | 540 | 665 | 577 | - | - | - | - | - | - | - |
| 88. | Нихворовское | - | - | 170 | 190 | 190 | 190 | 114 | 126 | 120 | 162 |
| 89. | Новый Вагиль | 864 | 630 | - | 630 | 630 | - | 630 | 620 | 630 | 620 |
| 90. | Пантелеевское | - | - | - | - | - | | 45 | 264 | 256 | 248 |
| 91. | Пелымский заказник | 12 | 174 | 565 | 435 | 435 | 91 | 565 | 575 | 595 | 435 |
| 92. | Синдейское | 336 | 300 | - | 300 | 300 | - | 30 | 31 | 32 | 280 |
| 93. | Старый Вагиль | 2784 | 1390 | 1410 | - | - | 141 | 134 | 136 | 136 | 1330 |
| 94. | Таежное | 325 | 305 | 365 | - | - | - | - | - | - | - |
| 95. | Тондольское | - | - | 90 | 170 | 170 | 17 | - | 22 | 22 | 200 |
| 96. | Троицкое | - | - | 240 | - | - | - | 192 | 192 | 192 | 192 |
| 97. | Федотовское | - | - | - | - | - | - | 312 | 180 | 17 | 10 |
| 98. | Шабуровское | - | - | 536 | 192 | 192 | - | - | - | - | - |
| 99. | Екатеринбургский район | | | | | | | | | | |
| 100. | Исетский участок общедоступных охотничьих угодий | - | - | - | - | - | - | 648 | 90 | 90 | - |
| 101. | Малоистокское | - | - | 25 | - | - | 40 | - | 8 | 4 | 6 |
| 102. | Ивдельский район | | | | | | | | | | |
| 103. | Вижайское | - | 50 | - | 72 | 72 | 24 | - | - | - | - |
| 104. | Ивдельский участок общедоступных охотничьих угодий | 9624 | 8020 | 7980 | 7980 | 7980 | 831 | 808 | 808 | 808 | 808 |
| 105. | Массава | 790 | - | - | - | - | - | - | - | - | - |
| 106. | Оусское | - | - | 260 | 250 | 250 | | - | - | - | - |
| 107. | Ирбитский район | | | | | | | | | | |
| 108. | Горкинское | 742 | - | 624 | 612 | 612 | 594 | 600 | 576 | 546 | 534 |
| 109. | Зайковское | 369 | 616 | 1331 | 1753 | 1753 | 1803 | 1823 | - | 1823 | 390 |
| 110. | Знаменское | 1470 | - | 1308 | 1284 | 1284 | 1293 | 1299 | 1261 | 1202 | 1020 |
| 111. | Ирбитский заказник | 84 | 635 | 193 | 108 | 108 | 108 | 18 | - | - | - |
| 112. | Ирбитский участок общедоступных охотничьих угодий | 516 | - | 40 | - | - | - | 198 | - | 54 | 39 |

| 1 | 2 | 3 | 4 | 5 | 6 | 7 | 8 | 9 | 10 | 11 | 12 |
|---|---|---|---|---|---|---|---|---|---|---|---|
| 113. | Косаревское | 1180 | 1184 | 1128 | 1060 | 1060 | 1177 | 1176 | 1166 | 1124 | 992 |
| 114. | Мурзинское | 1460 | - | 1386 | 1376 | 1376 | 1318 | 1315 | 1297 | 1198 | 1058 |
| 115. | Ницинское | 1049 | - | 990 | 840 | 840 | 748 | 789 | 771 | 743 | 720 |
| 116. | Харловское | 1166 | 1126 | 1203 | 420 | 420 | 429 | 552 | 346 | 209 | 214 |
| 117. | Шмаковский участок общедоступных охотничьих угодий | 408 | - | 55 | - | - | - | 180 | - | 60 | 54 |
| 118. | Каменский район | | | | | | | | | | |
| 119. | Колчеданское | 144 | 160 | 900 | 2100 | 2100 | 228 | 264 | 216 | 160 | 160 |
| 120. | Лебяжское | 636 | 470 | 420 | 612 | 612 | 530 | 372 | 216 | 140 | 140 |
| 121. | Маминское | 96 | 124 | 90 | 86 | 86 | 120 | 30 | 26 | 8 | 19 |
| 122. | Рыбниковское | 1332 | 1110 | 940 | 1032 | 1032 | 1030 | 552 | 336 | 250 | 250 |
| 123. | Камышловский район | | | | | | | | | | |
| 124. | Боровское | 77 | 64 | 77 | 81 | 81 | 150 | 150 | 150 | 150 | 147 |
| 125. | Калиновское | 312 | - | 1579 | 1694 | 1694 | - | 224 | - | - | - |
| 126. | Камышловский заказник | 384 | 108 | 155 | 78 | 78 | 99 | 67 | 63 | 19 | 135 |
| 127. | Камышловский участок общедоступных охотничьих угодий | 156 | 1000 | 200 | 130 | 130 | 80 | 110 | 104 | - | - |
| 128. | Камышловское | 95 | 81 | 95 | 100 | 100 | 240 | 290 | 240 | 290 | 168 |
| 129. | Квашнинское | 89 | - | 89 | 95 | 95 | 210 | 200 | 210 | 200 | 238 |
| 130. | Порошинское | 876 | 1000 | 1290 | 1290 | 1290 | 129 | 142 | 142 | 142 | 261 |
| 131. | Карпинский район | | | | | | | | | | |
| 132. | Карпинский участок общедоступных охотничьих угодий | 1220 | 1720 | 400 | 564 | 564 | - | 624 | 756 | 620 | 640 |
| 133. | Карпинское | 216 | - | - | - | - | - | - | - | - | - |
| 134. | Качканарский район | | | | | | | | | | |
| 135. | Качканарское | 1028 | - | 42 | - | - | - | - | 66 | 42 | 109 |
| 136. | Кировградский район | | | | | | | | | | |
| 137. | Кировградское | 506 | 516 | 610 | 96 | 96 | 378 | - | 520 | 495 | 435 |
| 138. | Краснотурьинский район | | | | | | | | | | |
| 139. | Краснотурьинский участок общедоступных охотничьих угодий | 1340 | 1560 | 290 | 492 | 492 | - | 456 | 444 | 400 | 420 |
| 140. | Шиханское | - | - | 67 | 71 | 71 | 77 | 87 | 89 | 77 | 77 |
| 141. | Красноуральский район | | | | | | | | | | |
| 142. | Айва-Приз | 490 | 580 | 470 | 480 | 480 | 360 | 310 | 290 | 320 | 330 |
| 143. | Актив | - | 740 | - | - | - | - | - | - | - | - |
| 144. | Красноуральский участок общедоступных охотничьих угодий | - | 2170 | 1880 | 1710 | 1710 | - | - | 42 | 63 | 45 |
| 145. | Красноуральское | - | - | 790 | 850 | 850 | 55 | 85 | 90 | 65 | 65 |

| 1 | 2 | 3 | 4 | 5 | 6 | 7 | 8 | 9 | 10 | 11 | 12 |
|---|---|---|---|---|---|---|---|---|---|---|---|
| 146. | Ясьва | 580 | 580 | 580 | 580 | 580 | 60 | 60 | 60 | 60 | 50 |
| 147. | Красноуфимский район | | | | | | | | | | |
| 148. | Иргинское | 98 | 10 | 105 | 14 | 14 | 140 | 162 | 182 | 140 | 119 |
| 149. | Красноуфимский участок общедоступных охотничьих угодий | - | 42 | 77 | 110 | 110 | 112 | 99 | 112 | 105 | 77 |
| 150. | Лебяжье | 132 | 150 | 180 | 220 | 220 | 72 | 60 | 140 | 20 | 20 |
| 151. | Простор | - | 42 | - | - | - | - | - | - | - | - |
| 152. | Раздолье | - | - | - | - | - | - | - | 31 | 36 | 35 |
| 153. | Сажинское | - | 11 | 105 | 13 | 13 | 126 | 147 | 98 | 91 | 103 |
| 154. | Саранинское | 70 | 9 | 84 | 14 | 14 | 112 | 133 | 161 | 161 | 84 |
| 155. | Уфимское | 924 | 880 | 900 | 880 | 880 | 90 | - | 103 | 100 | 175 |
| 156. | Кушвинский район | | | | | | | | | | |
| 157. | Баранчинский участок общедоступных охотничьих угодий | - | 20 | 70 | - | - | - | - | - | 16 | - |
| 158. | Баранчинское | - | - | - | 80 | - | 80 | 56 | 48 | 40 | 40 |
| 159. | Гороблагодатское | - | 70 | - | 60 | 60 | 62 | - | 60 | 60 | 60 |
| 160. | Кушвинское кооперативно-промысловое хозяйство | 2196 | - | 1550 | 1510 | 1510 | 800 | 742 | 630 | 640 | 650 |
| 161. | Синегорье | - | - | 70 | - | 80 | - | - | - | - | - |
| 162. | Невьянский район | | | | | | | | | | |
| 163. | Аятское | 1260 | 420 | 222 | 222 | 222 | 222 | 220 | 436 | 502 | 225 |
| 164. | Верх-Нейвинское | - | 464 | 392 | 336 | 336 | 344 | 344 | 256 | 344 | 345 |
| 165. | Невьянское | 1356 | 1300 | 1070 | 960 | 960 | 828 | 911 | 640 | 692 | 860 |
| 166. | Таватуйское | 2420 | 2535 | 1106 | 1244 | 1244 | 876 | 876 | - | 876 | 783 |
| 167. | Нижнесергинский район | | | | | | | | | | |
| 168. | Андреевское | 96 | 80 | 90 | 34 | 34 | 36 | 37 | 28 | 28 | 28 |
| 169. | Атигский участок общедоступных охотничьих угодий | - | - | 54 | - | - | - | 58 | 45 | 47 | 53 |
| 170. | Белый соболь | 348 | 320 | 330 | 34 | 34 | 33 | - | 200 | 201 | 192 |
| 171. | Бисертский участок общедоступных охотничьих угодий | - | - | 120 | - | - | - | 54 | 63 | 50 | 60 |
| 172. | Бисертское | 70 | 90 | 80 | 60 | 60 | 36 | 40 | 35 | 48 | 49 |
| 173. | Бурый медведь | 56 | 70 | 50 | 50 | 50 | 32 | 40 | 25 | 24 | 35 |
| 174. | Верхнесергинский участок общедоступных охотничьих угодий | - | - | - | - | - | - | 152 | 138 | 129 | 130 |
| 175. | Жасмин | 324 | - | 100 | - | - | - | 32 | 40 | 56 | 60 |
| 176. | Кленовское | 741 | 747 | 544 | 897 | 897 | 795 | 795 | - | 193 | 193 |
| 177. | Михайловское | 70 | 76 | 57 | 45 | 45 | 72 | 72 | 72 | 20 | 60 |
| 178. | Накоряковское | - | - | - | - | - | - | 8 | 16 | 24 | 20 |

| 1 | 2 | 3 | 4 | 5 | 6 | 7 | 8 | 9 | 10 | 11 | 12 |
|---|---|---|---|---|---|---|---|---|---|---|---|
| 179. | Нижнесергинское | 62 | 59 | 62 | 66 | 66 | 84 | 84 | 120 | 25 | 80 |
| 180. | Савинское | - | - | - | - | - | - | - | 12 | 14 | 12 |
| 181. | Сергинское | - | 280 | 280 | 280 | 280 | 26 | 25 | 26 | 24 | 125 |
| 182. | Сосновый бор | 132 | - | 24 | 11 | 11 | 18 | 20 | 20 | 8 | 10 |
| 183. | Шунут | - | - | - | - | - | - | - | - | 40 | 42 |
| 184. | Нижнетуринский район | | | | | | | | | | |
| 185. | Исовское | - | - | - | - | - | 246 | 129 | 185 | 297 | 362 |
| 186. | Нижнетуринское | 168 | 269 | 382 | 178 | 178 | 1442 | 1442 | 254 | 254 | 155 |
| 187. | Новолялинский район | | | | | | | | | | |
| 188. | Кушпайское | - | - | - | 16 | 16 | 140 | 150 | 160 | 150 | 160 |
| 189. | Латанское | - | 513 | - | 18 | 18 | - | 144 | 144 | 130 | 130 |
| 190. | Лялинское | 120 | - | 2040 | - | - | 23 | 180 | - | 9 | 10 |
| 191. | Новолялинский участок общедоступных охотничьих угодий | 2040 | 890 | 1010 | 740 | 740 | 645 | 612 | 600 | 645 | 645 |
| 192. | Новолялинское | 636 | - | 1600 | - | - | 17 | 360 | 16 | 13 | 70 |
| 193. | Нясьминское | - | 120 | 144 | 192 | 192 | 204 | 192 | 180 | 214 | 216 |
| 194. | Поздняковское | - | - | 220 | 780 | 780 | - | 180 | 144 | 140 | 150 |
| 195. | Полуденное | - | - | 180 | 90 | 90 | - | - | - | - | - |
| 196. | Пелымский район | | | | | | | | | | |
| 197. | Пелымский участок общедоступных охотничьих угодий | 8112 | 6760 | 6760 | 6760 | 6760 | 821 | 702 | 702 | 761 | 456 |
| 198. | Пелымское | 1512 | 115 | 1120 | 1190 | 1190 | - | - | - | - | - |
| 199. | Талымское | - | - | 390 | 43 | 43 | 43 | - | - | 474 | - |
| 200. | Первоуральский район | | | | | | | | | | |
| 201. | Волчихинское | 541 | 521 | 495 | 517 | 517 | 540 | 580 | 560 | 560 | 570 |
| 202. | Динасовское | 701 | 723 | 732 | 793 | 793 | 706 | 742 | 710 | 710 | 700 |
| 203. | Корона Урала | 336 | 390 | 290 | 390 | 390 | 27 | 267 | 456 | 350 | 32 |
| 204. | Починковское | 342 | 335 | 301 | 318 | 318 | 315 | 337 | 395 | 395 | 380 |
| 205. | Северское учебно-опытное хозяйство ИП Деменьшина МП | 1308 | 1050 | 1160 | 1310 | 1310 | 150 | 1476 | 1392 | 145 | 117 |
| 206. | Полевской район | | | | | | | | | | |
| 207. | Кенчурское | 69 | 43 | 63 | 43 | 43 | 160 | 16 | 80 | 16 | 29 |
| 208. | Полевское | 211 | 167 | 211 | 167 | 167 | 190 | 19 | 95 | 19 | 33 |
| 209. | Северское | 113 | - | 110 | 110 | 110 | 130 | 13 | 65 | 13 | 28 |
| 210. | Пригородный район | | | | | | | | | | |
| 211. | Демидовское | - | - | - | - | - | 40 | - | - | - | - |
| 212. | Кайгородское | 336 | 130 | 348 | - | - | - | - | 10 | 12 | 20 |
| 213. | Нижнетагильское | 420 | 468 | 1130 | 456 | 456 | 448 | 460 | 372 | 232 | 352 |

| 1 | 2 | 3 | 4 | 5 | 6 | 7 | 8 | 9 | 10 | 11 | 12 |
|---|---|---|---|---|---|---|---|---|---|---|---|
| 214. | Новоасбестовское | 1272 | 990 | 1070 | 1060 | 1060 | 428 | 396 | 405 | 404 | 392 |
| 215. | Охотник | 132 | 130 | 140 | 50 | 50 | - | 60 | 72 | 70 | 90 |
| 216. | Паньшино | 300 | 280 | 160 | 11 | 11 | 80 | 60 | 84 | 24 | 48 |
| 217. | Природный парк «Река Чусовая» (Висимский участок) | - | - | - | - | - | - | - | 5 | 11 | 8 |
| 218. | Природный парк «Река Чусовая» (Чусовский участок) | - | - | - | - | - | - | 60 | 30 | 35 | 42 |
| 219. | Тагильский участок общедоступных охотничьих угодий | 96 | 170 | 190 | 217 | 217 | 231 | 224 | 98 | 98 | 98 |
| 220. | Харенское | 108 | 60 | 80 | 80 | 80 | 72 | 78 | 90 | 84 | 54 |
| 221. | Черноисточинское | 492 | 390 | 1050 | - | - | 39 | 1008 | 336 | 88 | 104 |
| 222. | Шиловский участок общедоступных охотничьих угодий | 312 | 320 | 380 | 308 | 308 | 301 | 259 | 210 | 210 | 210 |
| 223. | Пышминский район | | | | | | | | | | |
| 224. | Пульниковское | 540 | 470 | 510 | 540 | 540 | 570 | 56 | 60 | 56 | 430 |
| 225. | Пышминский заказник | 12 | 8 | 40 | 30 | 30 | 10 | 20 | 63 | 42 | 4 |
| 226. | Пышминский участок общедоступных охотничьих угодий | 420 | 390 | 330 | 360 | 360 | 260 | 250 | 176 | - | - |
| 227. | Четкаринское | 218 | 88 | 137 | 221 | 221 | 342 | 496 | 831 | 773 | 544 |
| 228. | Ревдинский район | | | | | | | | | | |
| 229. | Вязовское | 178 | 52 | 53 | 580 | 580 | 53 | 53 | 55 | 53 | 52 |
| 230. | Медяки | - | - | - | - | - | - | - | - | - | 20 |
| 231. | Охотхозяйство «Ревда» | 252 | 264 | 260 | 224 | 224 | - | 260 | 252 | 520 | 72 |
| 232. | Режевской район | | | | | | | | | | |
| 233. | Костоусовское | 744 | 700 | 720 | 710 | 710 | 670 | 65 | 68 | 64 | 400 |
| 234. | Режевское | 452 | 458 | 540 | 526 | 526 | 433 | 449 | 437 | 479 | 490 |
| 235. | Североуральский район | | | | | | | | | | |
| 236. | Всеволодо-Благодатское | | 270 | 75 | 75 | 75 | 1488 | - | 66 | 66 | 66 |
| 237. | Нижнее | 1908 | 169 | 700 | 700 | 700 | 1752 | - | 876 | 88 | 88 |
| 238. | Североуральский участок общедоступных охотничьих угодий | 396 | 250 | 250 | 250 | 250 | 1248 | - | 128 | 104 | - |
| 239. | Шегультанское | - | - | - | 240 | 240 | 312 | 26 | - | - | - |
| 240. | Серовский район | | | | | | | | | | |
| 241. | Ервинское | - | - | - | - | - | - | 96 | 96 | 36 | 18 |
| 242. | Коптяковское | 80 | 80 | 100 | - | - | - | - | - | - | - |
| 243. | Красноярское | - | 270 | 280 | 320 | 320 | 32 | 24 | 12 | 32 | 6 |
| 244. | Лесной Урал | 120 | 280 | 160 | 160 | 160 | - | 132 | 252 | 108 | 97 |

| 1 | 2 | 3 | 4 | 5 | 6 | 7 | 8 | 9 | 10 | 11 | 12 |
|---|---|---|---|---|---|---|---|---|---|---|---|
| 245. | Серовский участок общедоступных охотничьих угодий | 1745 | 1595 | 1715 | 1410 | 1410 | 752 | 168 | 108 | 303 | 340 |
| 246. | Сосьвинское | 468 | 390 | - | 440 | 440 | 444 | 38 | 432 | 360 | 290 |
| 247. | Тальминское | - | - | - | 48 | 48 | - | 120 | 132 | 120 | 150 |
| 248. | Слободо-Туринский район | | | | | | | | | | |
| 249. | Ассоциация Вепрь | 663 | 677 | 692 | 682 | 193 | 228 | 213 | 225 | 243 | 252 |
| 250. | Бедбайка | - | - | - | - | - | - | 60 | 60 | 46 | 44 |
| 251. | Большой Кучаж | 348 | 261 | 265 | 256 | 256 | 49 | 47 | 45 | 54 | 63 |
| 252. | Ермак | - | 770 | 750 | 82 | 82 | 41 | - | - | 68 | 82 |
| 253. | Краснослободское | - | - | - | - | - | - | - | - | - | 100 |
| 254. | Красный Яр | 636 | 216 | 209 | 190 | 190 | 38 | 38 | 36 | 45 | 36 |
| 255. | Ница | 636 | - | 370 | 420 | 420 | - | 42 | 504 | 42 | 290 |
| 256. | Слободо-Туринский заказник | 1860 | 107 | 42 | 42 | 42 | 9 | 7 | 7 | 6 | 7 |
| 257. | Слободотуринский участок общедоступных охотничьих угодий | 1392 | 920 | - | 970 | 970 | 57 | 392 | 252 | 136 | - |
| 258. | Тегень | 140 | 142 | 151 | 142 | 142 | 63 | 56 | 63 | 72 | 81 |
| 259. | Феникс | 287 | 287 | - | 2870 | 2870 | 275 | 279 | 804 | 171 | 159 |
| 260. | Сухоложский район | | | | | | | | | | |
| 261. | Ирбитское | 184 | 212 | 232 | 210 | 210 | 430 | 230 | 23 | 108 | 140 |
| 262. | Рефтинское | 308 | 244 | 236 | 248 | 248 | 760 | 650 | 41 | 632 | 264 |
| 263. | Сухоложское | 280 | 240 | 378 | 320 | 320 | 810 | 620 | 46 | 228 | 124 |
| 264. | Сысертский район | | | | | | | | | | |
| 265. | Космаковское | 777 | 945 | 1155 | 1099 | 1099 | 1710 | 133 | 1099 | 280 | 301 |
| 266. | Новоипатовское | - | 48 | - | - | - | - | - | - | - | - |
| 267. | Сысертский участок общедоступных охотничьих угодий | 276 | - | 200 | 200 | 200 | - | - | - | - | - |
| 268. | Сысертское | 740 | 720 | 780 | 1060 | 1060 | 78 | 107 | 195 | 173 | 155 |
| 269. | Терсутское | 168 | 238 | 210 | 203 | 203 | 310 | 22 | 77 | 112 | 161 |
| 270. | Таборинский район | | | | | | | | | | |
| 271. | Добринское | - | - | - | - | - | 230 | 101 | 230 | 230 | 50 |
| 272. | Кошня | 228 | 200 | 240 | 240 | 240 | 60 | 55 | 22 | 30 | 18 |
| 273. | Кулымах | 1248 | 1040 | 100 | 122 | 122 | - | 76 | 76 | 84 | 72 |
| 274. | Куренево | 228 | 190 | 190 | 190 | 190 | - | - | 588 | 530 | 520 |
| 275. | Маурт | 360 | - | - | - | - | - | - | - | - | - |
| 276. | Новоселовское | - | - | - | 44 | 44 | - | - | - | - | - |
| 277. | Озерское | 1512 | 1260 | 76 | 100 | 100 | - | 64 | 64 | 60 | 64 |
| 278. | Охотпост | 384 | 320 | 320 | 12 | 12 | - | - | - | - | - |
| 279. | Светлое | 1320 | 1100 | 72 | 92 | 92 | - | 56 | - | 64 | 72 |

| 1 | 2 | 3 | 4 | 5 | 6 | 7 | 8 | 9 | 10 | 11 | 12 |
|---|---|---|---|---|---|---|---|---|---|---|---|
| 280. | Таборинский заказник | 1848 | 700 | 180 | 160 | 160 | 17 | 120 | 37 | 38 | 40 |
| 281. | Таборинский участок общедоступных охотничьих угодий | 1080 | 940 | 1020 | 880 | 911 | 45 | 1464 | 1008 | 840 | 840 |
| 282. | Усть-Горное | - | - | - | 23 | - | - | - | - | - | - |
| 283. | Утьянское | - | - | - | 8 | - | - | - | - | - | - |
| 284. | Чонга | - | 95 | - | 950 | 950 | 380 | 876 | 204 | 190 | 190 |
| 285. | Тавдинский район | | | | | | | | | | |
| 286. | Азанковское | - | - | 176 | 173 | 173 | - | 168 | 168 | 168 | 149 |
| 287. | Каранино | - | - | - | 40 | 40 | - | - | - | - | - |
| 288. | Тавдинский участок общедоступных охотничьих угодий | 8268 | 6890 | 4430 | 4080 | 4080 | - | 348 | 396 | 720 | 590 |
| 289. | Тавдинское | 2196 | 1830 | 1600 | 1600 | 1600 | - | 2244 | 2244 | 1850 | - |
| 290. | Тавдинское кооперативно-промысловое хозяйство | - | 1960 | - | 1440 | 1440 | - | 1680 | - | 1400 | 1400 |
| 291. | Увальское | - | - | - | - | - | 142 | 142 | 53 | 54 | 48 |
| 292. | Талицкий район | | | | | | | | | | |
| 293. | Буткинское | 398 | - | 398 | 415 | 415 | 413 | 320 | 319 | 318 | 224 |
| 294. | Восточное | 360 | 250 | 340 | 240 | 240 | 34 | 37 | - | 175 | 185 |
| 295. | Елинское | 696 | 580 | 600 | - | - | 40 | 86 | 102 | 102 | 98 |
| 296. | Николаевское | 84 | - | - | 84 | 84 | 12 | - | - | 120 | 120 |
| 297. | Поклевское | 168 | 210 | 185 | 110 | 110 | 20 | 90 | 100 | 60 | 130 |
| 298. | Радиан | 384 | 183 | 420 | 280 | 280 | - | - | 36 | 40 | 40 |
| 299. | Ретинское | 235 | - | 236 | 243 | 243 | 231 | 210 | 200 | 193 | 100 |
| 300. | Талицкий участок общедоступных охотничьих угодий № 1 | - | - | - | - | - | - | 40 | 40 | 34 | 4 |
| 301. | Талицкое | 285 | - | 285 | 288 | 288 | 281 | 305 | 307 | 308 | 165 |
| 302. | Темновское | - | - | - | - | - | - | 180 | 240 | 32 | 52 |
| 303. | Трехозерное | 1428 | - | 1230 | 133 | 133 | 1330 | 168 | 102 | 86 | 50 |
| 304. | Чистые Пруды | 576 | 470 | 470 | 470 | 470 | 400 | 40 | 192 | 208 | 176 |
| 305. | Чуклинское | - | - | 60 | 65 | 65 | 65 | - | 65 | 65 | 90 |
| 306. | Тугулымский район | | | | | | | | | | |
| 307. | Галашовское | - | - | 253 | 153 | 153 | 105 | - | - | 72 | 72 |
| 308. | Гуринское | 100 | - | 23 | 25 | 25 | 125 | - | 6 | 32 | 53 |
| 309. | Дубрава | - | - | - | - | - | 500 | - | - | - | - |
| 310. | Ертарское | 46 | - | 17 | 18 | 18 | 710 | - | 16 | 22 | 76 |
| 311. | Заводоуспенское | 48 | - | 17 | 34 | 34 | - | - | 13 | 38 | 37 |
| 312. | Заимка тихая | - | - | - | - | - | - | - | 216 | 180 | 30 |
| 313. | Низова | 59 | 52 | - | 180 | 180 | - | 115 | 135 | 135 | 135 |
| 314. | Тугулымский заказник | - | 749 | 218 | 95 | 95 | 190 | 189 | 396 | 27 | 30 |

| 1 | 2 | 3 | 4 | 5 | 6 | 7 | 8 | 9 | 10 | 11 | 12 |
|---|---|---|---|---|---|---|---|---|---|---|---|
| 315. | Тугулымское | 14 | - | 15 | 17 | 17 | 180 | - | 18 | 49 | 92 |
| 316. | Шумовое | - | - | - | - | - | 35 | - | - | - | - |
| 317. | Туринский район | | | | | | | | | | |
| 318. | Вепрь | - | 245 | - | 193 | 682 | 370 | 222 | 282 | 288 | 258 |
| 319. | Давыдовский участок общедоступных охотничьих угодий | 600 | 500 | 500 | 400 | 400 | 400 | 240 | 216 | 258 | 270 |
| 320. | Емельяшевское | 45 | 63 | 64 | 66 | 66 | 120 | 38 | 36 | 45 | 38 |
| 321. | Кумарьинское | 360 | 320 | 370 | 340 | 340 | 430 | 258 | 312 | 306 | 324 |
| 322. | Пореченское | 360 | 410 | 580 | 560 | 560 | 79 | 1464 | 1056 | 950 | 1020 |
| 323. | Регион | 648 | 54 | 540 | 540 | 540 | 210 | 90 | 90 | 114 | 114 |
| 324. | Романовское | 204 | 170 | 170 | 170 | 170 | 190 | 114 | 138 | 174 | 150 |
| 325. | Сарагульское | - | - | - | - | - | 50 | 48 | 60 | - | - |
| 326. | Таир | - | - | - | - | - | - | - | - | 60 | 10 |
| 327. | Тунгус | - | - | - | 130 | 130 | 15 | 156 | 102 | 120 | 102 |
| 328. | Тундра | 100 | 50 | 50 | 50 | 50 | 240 | 50 | 50 | 50 | 50 |
| 329. | Тура-Лес | - | - | - | - | - | - | - | - | 342 | 366 |
| 330. | Туринский участок общедоступных охотничьих угодий | 660 | 610 | 610 | 610 | 610 | 700 | 420 | 60 | 66 | 84 |
| 331. | Туринское | 1440 | 1760 | 1900 | 1440 | 1440 | 740 | 1360 | 1860 | 1360 | 1370 |
| 332. | УСВД | 744 | 640 | 690 | 640 | 640 | 670 | 402 | - | 420 | 444 |
| 333. | Шалинский район | | | | | | | | | | |
| 334. | Вогульские зори | 180 | 140 | 150 | 150 | 150 | - | 140 | 130 | 140 | 150 |
| 335. | Кедровское | 348 | 310 | 310 | 300 | 300 | 290 | 28 | 30 | 32 | - |
| 336. | Новатор | 48 | - | 42 | 48 | 48 | - | 54 | 42 | 48 | 36 |
| 337. | Платоновское | - | - | - | - | - | - | - | 36 | - | - |
| 338. | Саргинское | - | - | 14 | 7 | 7 | - | - | - | - | - |
| 339. | Светлогорское | 1164 | 38 | 43 | 8 | 8 | - | 72 | 48 | 36 | 48 |
| 340. | Шалинский заказник | 108 | - | - | - | - | - | - | - | - | - |
| 341. | Шалинский участок общедоступных охотничьих угодий | 648 | - | - | - | - | - | - | - | - | - |
| 342. | Шамарское | 876 | 570 | 37 | 6 | 6 | - | 72 | 72 | 60 | 72 |

Таблица 78

**Динамика численности бобра обыкновенного за период 2015–2024 годов в охотничьих угодьях и на иных территориях, являющихся средой обитания охотничьих ресурсов, на территории Свердловской области**

| Номер строки | Наименования районов и входящих в них охотничьих угодий и иных территорий, являющихся средой обитания охотничьих ресурсов | Год | | | | | | | | | |
|---|---|---|---|---|---|---|---|---|---|---|---|
| | | 2015 | 2016 | 2017 | 2018 | 2019 | 2020 | 2021 | 2022 | 2023 | 2024 |
| 1 | 2 | 3 | 4 | 5 | 6 | 7 | 8 | 9 | 10 | 11 | 12 |
| 1. | Алапаевский район | | | | | | | | | | |
| 2. | Алапаевский участок общедоступных охотничьих угодий | 60 | - | - | - | - | 164 | 62 | 112 | 108 | 108 |
| 3. | Алапаевское | - | - | - | 28 | 28 | 21 | 24 | 28 | 21 | 17 |
| 4. | Алапаевское кооперативно-промысловое хозяйство | 270 | 300 | 148 | 165 | 165 | 238 | 249 | 255 | 246 | 228 |
| 5. | Васильевское | - | 87 | 110 | 87 | 87 | 89 | 108 | 106 | 108 | 108 |
| 6. | Верхнесинячихинское | 29 | 27 | 29 | 53 | 53 | 154 | 183 | 114 | 90 | 87 |
| 7. | Голубковское | 28 | 28 | 44 | 44 | 44 | 48 | - | 48 | 48 | 48 |
| 8. | Захарьинское | - | - | - | 28 | 28 | 31 | - | 38 | 35 | 28 |
| 9. | Зыряновское | 36 | 22 | 24 | 17 | 17 | 51 | 27 | 24 | 45 | 42 |
| 10. | Иска | 35 | 35 | 35 | 37 | 37 | 38 | 40 | 42 | 38 | 39 |
| 11. | Комаровский участок общедоступных охотничьих угодий | 16 | - | - | - | - | 238 | 111 | 172 | 164 | 164 |
| 12. | Костинское | 57 | 53 | 59 | 45 | 45 | 41 | 23 | 34 | 19 | 25 |
| 13. | Крестьянское фермерское хозяйство Бунькова А.Н. | 107 | 96 | 82 | 93 | 93 | 93 | 92 | 92 | 97 | 96 |
| 14. | Махневское | 34 | 34 | 39 | 38 | 38 | 36 | 34 | 39 | 45 | 45 |
| 15. | Мугайское | - | - | - | 46 | 46 | 29 | 37 | 29 | 55 | 38 |
| 16. | Нейва | - | - | - | 128 | 128 | 105 | - | 115 | 119 | 105 |
| 17. | Октябрьское | 42 | 25 | - | - | - | - | - | - | - | - |
| 18. | Островное | 216 | 224 | 194 | 217 | 217 | 279 | 238 | 217 | 186 | 166 |
| 19. | Плантация | - | - | - | - | - | - | - | - | 32 | 27 |
| 20. | Северка | 27 | 23 | 24 | 49 | 49 | 45 | 49 | 45 | 49 | 45 |
| 21. | Тайга (Сусанское) | 62 | - | 52 | - | - | 138 | 257 | 183 | 251 | 253 |
| 22. | Толмачевское | 50 | 28 | 32 | 51 | 51 | 87 | 107 | 156 | 180 | 172 |
| 23. | Толстовское | 58 | 58 | 58 | 34 | 34 | 37 | - | 37 | - | - |
| 24. | Юконское | 24 | 27 | 30 | 31 | 31 | - | 38 | 30 | 38 | 38 |
| 25. | Янсаевский заказник | 45 | 45 | 120 | 123 | 123 | 123 | 90 | 69 | 66 | 18 |
| 26. | Ясашинское | 14 | 15 | 14 | 15 | 15 | 14 | 14 | 10 | 10 | 10 |
| 27. | Артемовский район | | | | | | | | | | |
| 28. | Бобровское | 260 | - | 200 | 468 | 468 | 225 | - | 184 | 216 | 164 |
| 29. | Красногвардейское | 189 | 264 | 304 | 268 | 268 | 192 | 220 | 240 | 160 | 168 |

| 1 | 2 | 3 | 4 | 5 | 6 | 7 | 8 | 9 | 10 | 11 | 12 |
|---|---|---|---|---|---|---|---|---|---|---|---|
| 30. | Покровское | 138 | 200 | 188 | 200 | 200 | 196 | 192 | 184 | 152 | 184 |
| 31. | Артинский район | | | | | | | | | | |
| 32. | Волковское | 44 | 52 | 76 | 84 | 84 | 96 | 104 | 124 | 120 | 88 |
| 33. | Журавли | 318 | 268 | 232 | 167 | 167 | 133 | 147 | 147 | 133 | 129 |
| 34. | Манчажское | 486 | 270 | 280 | 490 | 490 | 237 | 648 | 652 | 650 | 650 |
| 35. | Охотхозяйство Артинского лесхоза | 116 | 124 | 140 | 136 | 136 | 120 | 124 | 120 | 104 | 104 |
| 36. | Саламак | 246 | 294 | 288 | 258 | 258 | 580 | 237 | 216 | 201 | 256 |
| 37. | Сосновское | 328 | 265 | 243 | 504 | 504 | 558 | 585 | 562 | 560 | 562 |
| 38. | Асбестовский район | | | | | | | | | | |
| 39. | Асбестовское | 724 | - | 701 | - | - | - | 304 | 297 | 277 | 215 |
| 40. | Ачитский район | | | | | | | | | | |
| 41. | Афанасьевское | 56 | 91 | 89 | 66 | 66 | 73 | 73 | 96 | 90 | 90 |
| 42. | Ачитское | 150 | 182 | 95 | 175 | 175 | 97 | 182 | 99 | 70 | 73 |
| 43. | Каргинское | 88 | - | 100 | 52 | 52 | 50 | 46 | 41 | 45 | 34 |
| 44. | Ключевское | 56 | 64 | 68 | 40 | 40 | 24 | 20 | 16 | 20 | 16 |
| 45. | Поляковское | - | - | - | - | - | - | 24 | 20 | 24 | 23 |
| 46. | Байкаловский район | | | | | | | | | | |
| 47. | Байкаловский заказник | 111 | 24 | 24 | 54 | 54 | 40 | 58 | 27 | 31 | 22 |
| 48. | Байкаловский участок общедоступных охотничьих угодий | 105 | 283 | 80 | 96 | 96 | 96 | 103 | 126 | 152 | - |
| 49. | Байкаловское | 60 | - | 78 | 161 | 161 | 153 | 201 | 70 | 72 | 65 |
| 50. | Еланское | 68 | - | 85 | 188 | 188 | 162 | 168 | 77 | 85 | 70 |
| 51. | Занинское | 62 | - | 80 | 88 | 88 | 144 | 216 | 72 | 55 | 47 |
| 52. | Краснополянское | - | - | - | - | - | - | - | - | - | 152 |
| 53. | Белоярский район | | | | | | | | | | |
| 54. | Белоярское | 129 | 304 | 70 | 171 | 171 | 205 | 141 | 229 | 201 | 110 |
| 55. | Березовский район | | | | | | | | | | |
| 56. | Березовский участок общедоступных охотничьих угодий | - | - | 28 | 13 | 13 | 21 | 30 | 168 | 78 | - |
| 57. | Березовское | 269 | 258 | 258 | 241 | 241 | 54 | 228 | 39 | 248 | 272 |
| 58. | Богдановичский район | | | | | | | | | | |
| 59. | Богдановичский заказник им. А.А. Киселева | 69 | 96 | 222 | 205 | 205 | 64 | 144 | 128 | 99 | 68 |
| 60. | Богдановичский участок общедоступных охотничьих угодий | - | - | 63 | - | - | 52 | 35 | 12 | 9 | - |
| 61. | Богдановичское | 212 | 192 | 200 | 196 | 196 | 260 | 228 | 228 | 160 | 133 |
| 62. | Полдневое | - | - | - | - | - | - | - | - | - | 18 |
| 63. | Верхнепышминский район | | | | | | | | | | |
| 64. | Верхнепышминское | - | - | - | - | - | 118 | 128 | 65 | 82 | 106 |
| 65. | Каменные Ключи | - | - | - | 51 | 51 | 40 | 32 | 32 | 40 | 56 |
| 66. | Верхнесалдинский район | | | | | | | | | | |

| 1 | 2 | 3 | 4 | 5 | 6 | 7 | 8 | 9 | 10 | 11 | 12 |
|---|---|---|---|---|---|---|---|---|---|---|---|
| 67. | Акинфеевское | 52 | 46 | 45 | 57 | 57 | - | 82 | 58 | 44 | 38 |
| 68. | Басьяновское | 169 | 89 | 76 | 115 | 115 | - | 96 | 96 | 126 | 127 |
| 69. | Верхнесалдинский участок общедоступных охотничьих угодий | 24 | 20 | 16 | 16 | 16 | 8 | 6 | 4 | 4 | 4 |
| 70. | Выйский участок общедоступных охотничьих угодий | - | - | - | - | - | 8 | 6 | 6 | 6 | 12 |
| 71. | Притагильское охотхозяйство | 38 | 39 | 30 | 22 | 22 | - | 38 | 42 | 46 | 36 |
| 72. | Салдинское | 55 | 34 | 42 | 24 | 24 | - | 77 | 89 | 61 | 54 |
| 73. | Старатель | 98 | 119 | 126 | 119 | 119 | 123 | 134 | 116 | 131 | 134 |
| 74. | Верхотурский район | | | | | | | | | | |
| 75. | Актайское | 112 | 116 | 133 | 126 | 126 | 102 | - | - | 106 | 102 |
| 76. | Верхотурский кооппромхоз | - | 174 | 129 | 105 | 105 | 37 | - | 63 | 93 | 97 |
| 77. | Верхотурский участок общедоступных охотничьих угодий № 1 | - | - | - | - | - | - | - | 6 | - | 4 |
| 78. | Верхотурское | - | 10 | 60 | 60 | 60 | - | - | 30 | 30 | 30 |
| 79. | Карелинское | 104 | 99 | 108 | 101 | 101 | 96 | 89 | 49 | 56 | 59 |
| 80. | Кордюково | 188 | 91 | - | 123 | 123 | 123 | - | 52 | 59 | 59 |
| 81. | Косолманский участок общедоступных охотничьих угодий | - | 19 | - | - | - | - | - | - | - | - |
| 82. | Отрадново | 99 | - | 138 | 153 | 153 | - | - | 50 | 50 | 40 |
| 83. | Таежник | - | - | - | - | - | - | - | 11 |  | 35 |
| 84. | Таежный участок общедоступных охотничьих угодий | - | 5 | - | - | - | - | - | 12 | 8 | 12 |
| 85. | Юрьевское | 35 | 35 | 38 | 38 | 38 | 38 | - | 31 | 37 | 37 |
| 86. | Гаринский район | | | | | | | | | | |
| 87. | Гаринский заказник | 48 | 96 | 68 | 80 | 80 | 96 | 104 | 116 | 42 | 128 |
| 88. | Гаринский участок общедоступных охотничьих угодий | 256 | 266 | 312 | 273 | 273 | 386 | 346 | 413 | 455 | 570 |
| 89. | Зимнее | - | - | 25 | 25 | 25 | - | - | - | - | - |
| 90. | Камское | - | - | 17 | 16 | 16 | 16 | - | - | - | - |
| 91. | Карагаевское | - | 87 | 126 | 112 | 112 | 110 | 98 | 92 | 89 | 85 |
| 92. | Ликинское | - | - | - | 35 | 35 | 35 | 35 | 38 | 38 | 44 |
| 93. | Лозьвинское | 59 | 71 | 54 | - | - | - | - | - | - | - |
| 94. | Нихворовское | - | - | 73 | 71 | 71 | 78 | 81 | 98 | 106 | 116 |
| 95. | Новый Вагиль | 22 | 24 | - | 24 | 24 | 21 | 28 | 24 | 21 | 24 |
| 96. | Пантелеевское | - | - | - | - |  | 34 | 29 | 29 | 26 | 26 |
| 97. | Пелымский заказник | 27 | 24 | 60 | 72 | 72 | 86 | 73 | 63 | 80 | 78 |
| 98. | Синдейское | 8 | 12 | - | 12 | 12 | 14 | 14 | 10 | 14 | 20 |
| 99. | Старый Вагиль | 138 | 105 | 105 | - | - | 55 | 61 | 66 | 66 | 70 |
| 100. | Таежное | 91 | 98 | 105 | - | - | - | - | - | - | - |
| 101. | Толкорп | - | - | - | - | - | - | - | - | 21 | 15 |
| 102. | Тондольское | - | - | 17 | 17 | 17 | 17 | 24 | 31 | 31 | 28 |

| 1 | 2 | 3 | 4 | 5 | 6 | 7 | 8 | 9 | 10 | 11 | 12 |
|---|---|---|---|---|---|---|---|---|---|---|---|
| 103. | Троицкое | - | - | 70 | - | - | - | 31 | 35 | 56 | 56 |
| 104. | Федотовское | - | - | - | - | - | - | 14 | 14 | 14 | 18 |
| 105. | Шабуровское | - | - | 28 | 28 | 28 | - | - | - | - | - |
| 106. | Екатеринбургский район | | | | | | | | | | |
| 107. | Исетский участок общедоступных охотничьих угодий | - | 75 | - | 82 | 82 | 54 | 66 | 108 | 111 | 24 |
| 108. | Малоистокское | 13 | 10 | 7 | 10 | 10 | 5 | 17 | 15 | - | 1 |
| 109. | Ивдельский район | | | | | | | | | | |
| 110. | Вижайское | 81 | 69 | - | 36 | 36 | - | 43 | - | - | - |
| 111. | Ивдельский участок общедоступных охотничьих угодий | 576 | 599 | 639 | 711 | 711 | 805 | 747 | 725 | 725 | 747 |
| 112. | Массава | 235 | - | - | - | - | - | - | - | - | - |
| 113. | Оусское | - | - | 31 | 35 | 35 | - | - | - | - | - |
| 114. | Ирбитский район | | | | | | | | | | |
| 115. | Горкинское | 260 | - | 101 | 195 | 195 | 90 | 94 | 95 | 90 | 87 |
| 116. | Зайковское | 147 | 62 | 123 | 150 | 150 | 188 | 188 | 192 | 188 | 72 |
| 117. | Знаменское | 441 | - | 147 | 463 | 463 | 165 | 169 | 171 | 166 | 152 |
| 118. | Ирбитский заказник | 228 | 265 | 183 | 194 | 194 | 182 | 162 | 145 | 155 | 147 |
| 119. | Ирбитский участок общедоступных охотничьих угодий | 28 | - | 13 | - | - | - | 12 | - | 8 | 10 |
| 120. | Косаревское | 513 | 460 | 214 | 472 | 472 | 209 | 206 | 201 | 182 | 165 |
| 121. | Мурзинское | 409 | - | 189 | 427 | 427 | 195 | 199 | 196 | 186 | 168 |
| 122. | Ницинское | 418 | - | 161 | 459 | 459 | 169 | 170 | 169 | 160 | 150 |
| 123. | Харловское | 994 | 981 | 541 | 341 | 341 | 186 | 108 | 180 | 175 | 160 |
| 124. | Шмаковский участок общедоступных охотничьих угодий | 34 | - | 24 | - | - | - | 24 | - | 10 | 8 |
| 125. | Каменский район | | | | | | | | | | |
| 126. | Колчеданское | 36 | 39 | 33 | 27 | 27 | 33 | 78 | 30 | 48 | 39 |
| 127. | Лебяжское | 123 | 117 | 123 | 174 | 174 | 150 | 138 | 117 | 87 | 45 |
| 128. | Маминское | 32 | 10 | 24 | 15 | 15 | 27 | 20 | 20 | 24 | 16 |
| 129. | Рыбниковское | 132 | 123 | 129 | 114 | 114 | 108 | 117 | 78 | 84 | 57 |
| 130. | Камышловский район | | | | | | | | | | |
| 131. | Боровское | 62 | 100 | 100 | 70 | 70 | 85 | 89 | 89 | 89 | 82 |
| 132. | Калиновское | 71 | 135 | 216 | 195 | 195 | 146 | 155 | 107 | 55 | 42 |
| 133. | Камышловский заказник | 150 | 198 | 111 | 102 | 102 | 81 | 51 | 45 | 47 | 53 |
| 134. | Камышловский участок общедоступных охотничьих угодий | 24 | 162 | 44 | 24 | 24 | 28 | 26 | 30 | - | - |
| 135. | Камышловское | 70 | 112 | 112 | 72 | 72 | 89 | 103 | 103 | 83 | 62 |
| 136. | Квашнинское | 147 | - | 196 | 200 | 200 | 136 | 132 | 114 | 114 | 68 |
| 137. | Порошинское | 36 | 52 | 72 | 80 | 80 | 72 | 52 | 52 | 52 | 66 |
| 138. | Юрмычский заказник им. А.В. Григорьева | 69 | - | 52 | 51 | 51 | 58 | 37 | 21 | 21 | 6 |
| 139. | Карпинский район | | | | | | | | | | |

| 1 | 2 | 3 | 4 | 5 | 6 | 7 | 8 | 9 | 10 | 11 | 12 |
|---|---|---|---|---|---|---|---|---|---|---|---|
| 140. | Вагранское | - | 28 | - | 41 | 41 | - | 35 | 31 | 28 | 31 |
| 141. | Карпинский участок общедоступных охотничьих угодий | 260 | 188 | 156 | 136 | 136 | 30 | 112 | 104 | 112 | 108 |
| 142. | Кытлымское | - | 191 | - | 116 | 116 | - | 60 | 60 | 52 | 72 |
| 143. | Ольвинское | 44 | 40 | 36 | 36 | 36 | 40 | 48 | 52 | 56 | 60 |
| 144. | Пожвинское | 71 | 71 | 50 | 46 | 46 | - | - | - | - | - |
| 145. | Усть-Тылайское | 68 | 88 | 88 | 88 | 88 | 88 | 88 | 88 | 88 | 108 |
| 146. | Качканарский район | | | | | | | | | | |
| 147. | Качканарское | 73 | - | 109 | 346 | 346 | 85 | 115 | 62 | 180 | 189 |
| 148. | Кировградский район | | | | | | | | | | |
| 149. | Кировградское | 52 | - | 115 | 63 | 63 | 120 | - | 79 | 72 | 67 |
| 150. | Краснотурьинский район | | | | | | | | | | |
| 151. | Краснотурьинский участок общедоступных охотничьих угодий | 84 | 76 | 68 | 72 | 72 | - | 60 | 64 | 68 | 60 |
| 152. | Шиханское | - | 25 | 27 | 29 | 29 | 41 | 45 | 42 | 45 | 45 |
| 153. | Красноуральский район | | | | | | | | | | |
| 154. | Айва-Приз | 72 | 84 | 96 | 104 | 104 | 88 | 72 | 60 | 64 | 72 |
| 155. | Актив | 58 | 64 | - | - | - | - | - | - | - | - |
| 156. | Красноуральский участок общедоступных охотничьих угодий | - | 112 | 124 | 132 | 132 | 76 | 64 | 56 | 44 | 24 |
| 157. | Красноуральское | - | - | 51 | 47 | 47 | 51 | 47 | 17 | 23 | 21 |
| 158. | Ясьва | 96 | 96 | 96 | 96 | 96 | 15 | 15 | 15 | 15 | 25 |
| 159. | Красноуфимский район | | | | | | | | | | |
| 160. | Иргинское | 47 | 49 | 57 | 49 | 49 | 44 | 57 | 34 | 39 | 40 |
| 161. | Красноуфимский участок общедоступных охотничьих угодий | 123 | 54 | 42 | 42 | 42 | 45 | 45 | 45 | 39 | 22 |
| 162. | Красноуфимское | - | - | - | - | - | - | - | - | - | 30 |
| 163. | Лебяжье | 72 | 80 | 32 | 40 | 40 | 28 | 32 | 34 | 26 | 23 |
| 164. | Простор | - | - | 110 | 120 | 120 | 121 | 114 | 68 | 50 | 54 |
| 165. | Раздолье | - | - | - | - | - | - | - | 44 | 48 | 44 |
| 166. | Сажинское | - | 47 | 32 | 47 | 47 | 42 | 49 | 31 | 42 | 192 |
| 167. | Саранинское | 45 | 52 | 49 | 61 | 61 | 59 | 64 | 54 | 59 | 40 |
| 168. | Уфимское | 168 | 184 | 188 | 184 | 184 | 188 | - | 204 | 156 | 47 |
| 169. | Кушвинский район | | | | | | | | | | |
| 170. | Баранчинский участок общедоступных охотничьих угодий | - | 14 | 15 | 36 | - | - | - | 15 | 10 | 14 |
| 171. | Баранчинское | - | - | - | 84 | - | 82 | 96 | 86 | 44 | 51 |
| 172. | Гороблагодатское | - | 58 | - | 55 | 55 | 55 | 55 | 55 | 56 | 55 |
| 173. | Кушвинский участок общедоступных охотничьих угодий | - | - | - | - | 36 | 7 | 5 | - | - | - |
| 174. | Кушвинское кооперативно-промысловое хозяйство | 162 | - | 184 | 178 | 178 | 160 | 154 | 140 | 139 | 144 |

| 1 | 2 | 3 | 4 | 5 | 6 | 7 | 8 | 9 | 10 | 11 | 12 |
|---|---|---|---|---|---|---|---|---|---|---|---|
| 175. | Синегорье | - | - | 74 | - | 84 | - | - | - | - | - |
| 176. | Невьянский район | | | | | | | | | | |
| 177. | Аятское | 418 | 308 | 387 | 400 | 400 | 423 | 396 | 419 | 360 | 315 |
| 178. | Верх-Нейвинское | 48 | 39 | 52 | 66 | 66 | 32 | 32 | 33 | 25 | 26 |
| 179. | Невьянское | 135 | 171 | 100 | 126 | 126 | 164 | 168 | 122 | 154 | 140 |
| 180. | Таватуйское | 53 | 26 | 148 | 76 | 76 | 58 | 61 | 48 | 114 | 18 |
| 181. | Нижнесергинский район | | | | | | | | | | |
| 182. | Андреевское | 72 | 61 | 62 | 61 | 61 | 68 | 58 | 43 | 33 | 29 |
| 183. | Атигский участок общедоступных охотничьих угодий | 62 | - | 39 | 79 | 79 | 72 | 36 | 54 | 78 | 81 |
| 184. | Бардым | 105 | 99 | 107 | 103 | 103 | 90 | 96 | 53 | 48 | 51 |
| 185. | Белый соболь | 32 | 36 | 36 | 37 | 37 | 34 | - | 36 | 36 | 33 |
| 186. | Бисертский участок общедоступных охотничьих угодий | - | - | 27 | - | - | - | 9 | 11 | - | 7 |
| 187. | Бисертское | 75 | 71 | 56 | 70 | 70 | 51 | 70 | 71 | 58 | 59 |
| 188. | Бурый медведь | 51 | 62 | 56 | 55 | 55 | 57 | 63 | 64 | 53 | 53 |
| 189. | Верхнесергинский участок общедоступных охотничьих угодий | 59 | - | 49 | 59 | 59 | 65 | 66 | 63 | 63 | 65 |
| 190. | Жасмин | 44 | - | 61 | - | - | 76 | 144 | 172 | 176 | 172 |
| 191. | Киргишанское | - | - | 42 | - | - | 42 | - | 39 | 40 | 39 |
| 192. | Кленовское | 86 | 24 | 56 | 131 | 131 | 92 | 91 | 91 | 83 | 43 |
| 193. | Михайловское | 76 | 62 | 53 | 47 | 47 | 60 | 52 | 54 | 51 | 56 |
| 194. | Накоряковское | 92 | 108 | 116 | 136 | 136 | - | 148 | 148 | 160 | 156 |
| 195. | Нижнесергинское | 87 | 78 | 56 | 54 | 54 | 59 | 56 | 68 | 61 | 65 |
| 196. | Первомайское | 25 | 29 | 19 | 24 | 24 | 28 | - | 30 | 33 | 35 |
| 197. | Савинское | - | - | - | - | - | - | - | 12 | 13 | 15 |
| 198. | Сергинский заказник | - | 9 | 30 | 20 | 20 | 28 | 26 | 29 | 29 | - |
| 199. | Сергинское | - | 32 | 36 | 32 | 32 | 44 | 40 | 36 | 36 | 32 |
| 200. | Сосновый бор | 56 | - | 56 | 56 | 56 | 71 | 84 | 57 | 19 | 23 |
| 201. | Ураллес | - | 42 | 48 | 51 | 51 | 54 | 30 | - | 65 | 65 |
| 202. | Шунут | 220 | 236 | 216 | 216 | 216 | - | 208 | 164 | 104 | 97 |
| 203. | Нижнетуринский район | | | | | | | | | | |
| 204. | Исовское | - | - | - | - | - | 163 | 137 | 125 | 148 | 117 |
| 205. | Нижнетуринское | 288 | 304 | 108 | 189 | 189 | 154 | 168 | 171 | 91 | 85 |
| 206. | Новолялинский район | | | | | | | | | | |
| 207. | Кушпайское | - | - | - | 54 | 54 | 57 | 58 | 55 | 55 | 58 |
| 208. | Латанское | - | 78 | - | 105 | 105 | 101 | 98 | 101 | 105 | 101 |
| 209. | Лялинское | 83 | 95 | 102 | 102 | 102 | 84 | 69 | 45 | 45 | 35 |
| 210. | Новолялинский участок общедоступных охотничьих угодий | 588 | 511 | 518 | 389 | 379 | 128 | 512 | 292 | 128 | 128 |

| 1 | 2 | 3 | 4 | 5 | 6 | 7 | 8 | 9 | 10 | 11 | 12 |
|---|---|---|---|---|---|---|---|---|---|---|---|
| 211. | Новолялинское | 73 | 84 | 126 | 77 | 77 | 63 | 62 | 42 | 42 | 42 |
| 212. | Нясьминское | - | 119 | 122 | 125 | 125 | 122 | 122 | 112 | 122 | 133 |
| 213. | Поздняковское | - | - | 63 | 119 | 119 | - | 91 | 109 | 112 | 108 |
| 214. | Полуденное | - | - | 93 | 63 | 63 | - | - | - | - | - |
| 215. | Пелымский район | | | | | | | | | | |
| 216. | Пелымский участок общедоступных охотничьих угодий | 221 | 238 | 263 | 315 | 276 | 433 | 315 | 298 | 294 | 336 |
| 217. | Пелымское | 96 | 86 | 91 | 99 | 99 | - | - | - | - | - |
| 218. | Талымское | - | - | 38 | 45 | 45 | 45 | - | - | 91 | 99 |
| 219. | Первоуральский район | | | | | | | | | | |
| 220. | Волчихинское | 135 | 143 | 137 | 112 | 112 | 139 | 156 | 166 | 163 | 156 |
| 221. | Динасовское | 232 | 251 | 273 | 291 | 291 | 227 | 248 | 231 | 210 | 231 |
| 222. | Корона Урала | 15 | 18 | 21 | 21 | 21 | 21 | 21 | 42 | 42 | 45 |
| 223. | Починковское | 81 | 87 | 95 | 104 | 104 | 88 | 108 | 129 | 122 | 129 |
| 224. | Северское учебно-опытное хозяйство ИП Деменьшина МП | 48 | 70 | 63 | 56 | 56 | 59 | 66 | 66 | 45 | 56 |
| 225. | Полевской район | | | | | | | | | | |
| 226. | Кенчурское | 40 | 42 | 104 | 65 | 65 | 75 | 82 | 75 | 75 | 75 |
| 227. | Полевское | 45 | 45 | 72 | 42 | 42 | 77 | 77 | 77 | 77 | 65 |
| 228. | Северское | 45 | - | 40 | 30 | 30 | 75 | 75 | 75 | 75 | 65 |
| 229. | Пригородный район | | | | | | | | | | |
| 230. | Верхняя Сосновка | 18 | 14 | 14 | 14 | 14 | 14 | 14 | 10 | 7 | 14 |
| 231. | Демидовское | 52 | 51 | 51 | 47 | 47 | 23 | - | - | 11 | 8 |
| 232. | Кайгородское | 71 | 32 | 73 | - | - | - | - | 15 | 18 | 21 |
| 233. | Нижнетагильское | 182 | 204 | 201 | 199 | 199 | 189 | 176 | 173 | 171 | 184 |
| 234. | Нижняя Сосновка | 14 | 14 | 14 | 10 | 10 | 7 | 3 | 3 | 3 | 7 |
| 235. | Новоасбестовское | 80 | 90 | 94 | 102 | 102 | 110 | 117 | 119 | 116 | 119 |
| 236. | Охотник | 42 | 28 | 35 | 38 | 38 | 35 | 31 | 35 | 38 | 38 |
| 237. | Паньшино | 43 | 31 | 33 | 35 | 35 | 36 | 38 | 41 | 34 | 33 |
| 238. | Полоз | 20 | - | - | 20 | 20 | - | 20 | 20 | 20 | 21 |
| 239. | Природный парк «Река Чусовая» (Висимский участок) | - | - | - | - | - | - | - | 4 | 4 | 8 |
| 240. | Природный парк «Река Чусовая» (Чусовский участок) | - | - | - | - | - | - | 48 | 28 | 32 | 40 |
| 241. | Серебрянское | 307 | 385 | - | - | - | 98 | 102 | 91 | 97 | 101 |
| 242. | Тагильский участок общедоступных охотничьих угодий | 33 | 36 | 42 | 43 | 43 | 31 | 33 | 36 | 27 | 27 |
| 243. | Харенское | 84 | 103 | 72 | 72 | 72 | 64 | 60 | 54 | 48 | 54 |
| 244. | Черноисточинское | 36 | 44 | 48 | 56 | 56 | 45 | 66 | 48 | 45 | 54 |
| 245. | Шиловский участок общедоступных охотничьих угодий | 21 | 30 | 42 | 39 | 39 | 36 | 27 | 27 | 18 | 18 |
| 246. | Пышминский район | | | | | | | | | | |
| 247. | Пульниковское | 45 | 51 | 54 | 55 | 55 | 56 | 58 | 62 | 59 | 129 |
| 248. | Пышминский заказник | 111 | 135 | 91 | 91 | 91 | 78 | 72 | 75 | 75 | 73 |

| 1 | 2 | 3 | 4 | 5 | 6 | 7 | 8 | 9 | 10 | 11 | 12 |
|---|---|---|---|---|---|---|---|---|---|---|---|
| 249. | Пышминский участок общедоступных охотничьих угодий | 61 | 82 | 70 | 61 | 61 | 63 | 81 | 91 | - | - |
| 250. | Четкаринское | 193 | 228 | 206 | 200 | 200 | 200 | 211 | 164 | 157 | 157 |
| 251. | Чупинская Дубрава | - | - | - | - | - | 12 | 12 | 12 | 12 | 12 |
| 252. | Ревдинский район | | | | | | | | | | |
| 253. | Вязовское | 80 | 75 | 77 | 86 | 86 | 71 | 92 | 124 | 92 | 48 |
| 254. | Медяки | 264 | 292 | 224 | 296 | 296 | - | 200 | 168 | 164 | 168 |
| 255. | Охотхозяйство «Ревда» | 404 | 516 | 496 | 456 | 456 | - | 348 | 144 | 152 | 144 |
| 256. | Режевской район | | | | | | | | | | |
| 257. | Костоусовское | 56 | 55 | 58 | 55 | 55 | 61 | 59 | 61 | 56 | 48 |
| 258. | Режевское | 209 | 206 | 205 | 212 | 212 | 215 | 228 | 232 | 245 | 270 |
| 259. | Североуральский район | | | | | | | | | | |
| 260. | Всеволодо-Благодатское | - | 19 | 22 | 21 | 21 | 22 | 40 | 35 | 35 | 35 |
| 261. | Крив | 9 | 9 | 9 | 17 | 17 | 17 | 17 | 17 | 17 | 17 |
| 262. | Нижнее | 97 | 106 | 16 | 18 | 18 | 20 | 40 | 35 | 35 | 35 |
| 263. | Североуральский участок общедоступных охотничьих угодий | 30 | 20 | 20 | 20 | 20 | 42 | 65 | 75 | 75 | 75 |
| 264. | Шегультанское | - | - | - | 17 | 17 | 15 | 15 | - | - | - |
| 265. | Серовский район | | | | | | | | | | |
| 266. | Ервинское | - | 18 | 21 | - | - | 56 | 49 | 24 | 31 | 14 |
| 267. | Коптяковское | 42 | 42 | 46 | - | - | - | - | - | - | - |
| 268. | Красноярское | - | 10 | 10 | 17 | 17 | 17 | 24 | 17 | 17 | 14 |
| 269. | Лангурский заказник | 21 | 24 | 18 | 24 | 24 | - | 24 | 24 | 24 | 24 |
| 270. | Лесной Урал | 87 | 84 | 94 | 98 | 98 | 98 | 84 | 84 | 87 | 80 |
| 271. | Морозковское | - | - | 52 | - | - | - | - | - | - | - |
| 272. | Озерный | - | - | - | - | - | - | - | 21 | 21 | 17 |
| 273. | Серовский участок общедоступных охотничьих угодий | 256 | 266 | 273 | 259 | 259 | 252 | 259 | 203 | 343 | 363 |
| 274. | Сосьвинское | 65 | 59 | - | 45 | 45 | 38 | 31 | 35 | 38 | 38 |
| 275. | Тальминское | - | - | - | 56 | 56 | 56 | 49 | 52 | 45 | 42 |
| 276. | Слободо-Туринский район | | | | | | | | | | |
| 277. | Ассоциация Вепрь | 194 | 192 | 193 | 190 | 80 | 64 | 49 | 61 | 65 | 68 |
| 278. | Бедбайка | - | - | - | - | - | - | 25 | 27 | 28 | 28 |
| 279. | Большой Кучаж | 84 | 84 | 80 | 80 | 80 | 37 | 22 | 25 | 26 | 22 |
| 280. | Ермак | - | 101 | 105 | 105 | 105 | 124 | - | - | 84 | 91 |
| 281. | Краснослободское | - | - | - | - | - | - | - | - | - | 40 |
| 282. | Красный Яр | 80 | 76 | 76 | 72 | 72 | 26 | 17 | 21 | 23 | 19 |
| 283. | Ница | 164 | - | 148 | 144 | 144 | - | 128 | 136 | 120 | 96 |
| 284. | Слободо-Туринский заказник | 12 | 22 | 9 | 28 | 28 | 11 | 13 | 13 | 13 | 13 |

| 1 | 2 | 3 | 4 | 5 | 6 | 7 | 8 | 9 | 10 | 11 | 12 |
|---|---|---|---|---|---|---|---|---|---|---|---|
| 285. | Слободотуринский участок общедоступных охотничьих угодий | 204 | 204 | - | 144 | 144 | - | 120 | 64 | 52 | - |
| 286. | Тегень | 30 | 29 | 30 | 29 | 29 | 15 | 14 | 14 | 15 | 14 |
| 287. | Феникс | 72 | 72 | - | 64 | 64 | 66 | 68 | 41 | 41 | 40 |
| 288. | Сухоложский район | | | | | | | | | | |
| 289. | Ирбитское | 105 | 46 | 91 | 68 | 68 | 119 | 133 | 23 | 89 | 62 |
| 290. | Рефтинское | 53 | 25 | 43 | 63 | 63 | 108 | 129 | 44 | 102 | 93 |
| 291. | Сухоложское | 108 | 25 | 90 | 75 | 75 | 164 | 171 | 45 | 177 | 116 |
| 292. | Сысертский район | | | | | | | | | | |
| 293. | Космаковское | 10 | 15 | 24 | 20 | 20 | 18 | 39 | 22 | 11 | 18 |
| 294. | Новоипатовское | 12 | 30 | 35 | 35 | 35 | 40 | 15 | 15 | 19 | 22 |
| 295. | Природный парк «Бажовские места» | - | - | - | - | - | - | - | - | 66 | 24 |
| 296. | Сысертский участок общедоступных охотничьих угодий | 93 | 90 | 93 | 93 | 93 | - | - | - | - | - |
| 297. | Сысертское | 192 | 204 | 208 | 212 | 212 | 236 | 228 | 248 | 252 | 232 |
| 298. | Терсутское | 12 | 23 | 31 | 27 | 27 | 28 | 25 | 22 | 22 | 32 |
| 299. | Таборинский район | | | | | | | | | | |
| 300. | Добринское | - | - | - | - | - | 18 | 34 | 32 | 18 | 140 |
| 301. | Кошня | 45 | 52 | 42 | 42 | 42 | 42 | 48 | 43 | 39 | 39 |
| 302. | Кулымах | 52 | 57 | 77 | 97 | 97 | - | 92 | - | 93 | 87 |
| 303. | Куренево | 25 | 25 | 27 | 27 | 27 | - | - | 31 | 28 | 31 |
| 304. | Маурт | 30 | - | - | - | - | - | - | - | - | - |
| 305. | Новоселовское | - | - | 45 | 41 | 41 | - | - | - | - | - |
| 306. | Озерское | 45 | 45 | 55 | 67 | 67 | - | 99 | 92 | 106 | 96 |
| 307. | Охотпост | 25 | 30 | 37 | 37 | 37 | - | - | 16 | 19 | 16 |
| 308. | Светлое | 65 | 65 | 55 | 72 | 72 | - | 56 | 56 | 66 | 65 |
| 309. | Таборинский заказник | 51 | 65 | 59 | 52 | 52 | 38 | 46 | 35 | 42 | 38 |
| 310. | Таборинский участок общедоступных охотничьих угодий | 451 | 398 | 268 | 243 | 264 | - | 266 | 237 | 237 | 237 |
| 311. | Утьянское | - | - | 30 | - | - | - | - | - | - | - |
| 312. | Усть-Горное | - | - | 31 | 21 | - | - | - | - | - | - |
| 313. | Чонга | 72 | 72 | 72 | 72 | 72 | 72 | 51 | 25 | 43 | 53 |
| 314. | Тавдинский район | | | | | | | | | | |
| 315. | Азанковское | - | - | 51 | 57 | 57 | - | 51 | 66 | - | 39 |
| 316. | Тавдинский участок общедоступных охотничьих угодий | 150 | 141 | 96 | 56 | 56 | - | 64 | 105 | 173 | 111 |
| 317. | Тавдинское | 132 | 129 | 138 | 134 | 134 | - | - | 132 | 147 | 138 |
| 318. | Тавдинское кооперативно-промысловое хозяйство | - | 135 | - | - | - | 32 | 36 | 33 | 32 | 32 |
| 319. | Увальское | - | - | - | - | - | 46 | 48 | 22 | 24 | 14 |
| 320. | Талицкий район | | | | | | | | | | |
| 321. | Буткинское | 143 | 59 | 159 | 280 | 280 | 163 | 235 | 216 | 210 | 117 |

| 1 | 2 | 3 | 4 | 5 | 6 | 7 | 8 | 9 | 10 | 11 | 12 |
|---|---|---|---|---|---|---|---|---|---|---|---|
| 322. | Восточное | 57 | 66 | 63 | 54 | 54 | 66 | 75 | - | 87 | 99 |
| 323. | Елинское | 88 | 96 | 88 | - | - | 49 | 63 | 66 | 66 | 61 |
| 324. | Николаевское | 49 | - | - | 49 | 49 | - | - | - | 49 | 49 |
| 325. | Поклевское | 51 | 75 | 69 | 69 | 69 | 45 | 66 | 57 | 69 | 72 |
| 326. | Радиан | 54 | 48 | 117 | 73 | 73 | 70 | 63 | 42 | 45 | 42 |
| 327. | Ретинское | 111 | - | 142 | 227 | 227 | 155 | 226 | 230 | 214 | 120 |
| 328. | Талицкий участок общедоступных охотничьих угодий № 1 | - | 120 | - | - | - | - | 28 | 31 | 24 | 7 |
| 329. | Талицкий участок общедоступных охотничьих угодий № 2 | - | - | - | - | - | - | - | - | - | 7 |
| 330. | Талицкое | 164 |  | 242 | 513 | 513 | 206 | 259 | 257 | 248 | 137 |
| 331. | Темновское | - | - | - | - | - | - | 57 | 61 | 64 | 68 |
| 332. | Трехозерное | 96 | - | 88 | 104 | 104 | 100 | 100 | 72 | 48 | 40 |
| 333. | Чистые Пруды | 51 | 48 | 48 | 42 | 42 | 34 | 42 | 36 | 33 | 33 |
| 334. | Чуклинское | - | - | 42 | 45 | 45 | 48 | - | 42 | 45 | 60 |
| 335. | Тугулымский район |  |  |  |  |  |  |  |  |  |  |
| 336. | Галашовское | - | - | 84 | 51 | 51 | 45 | 65 | - | 27 | 26 |
| 337. | Гуринское | 60 | - | 30 | 18 | 18 | 62 | 98 | 64 | 48 | 75 |
| 338. | Дубрава | - | - | - | - | - | 82 | - | - | - | - |
| 339. | Ертарское | 35 | - | 33 | 43 | 43 | 93 | 56 | 42 | 56 | 89 |
| 340. | Заимка тихая | 15 | - | - | - | - | - | 17 | 12 | 15 | 9 |
| 341. | Заводоуспенское | 55 | - | 25 | 63 | 63 | - | 101 | 88 | 76 | 74 |
| 342. | Низова | 28 | 30 | - | 48 | 48 | - | 48 | 48 | 52 | 61 |
| 343. | Тугулымский заказник | 51 | 56 | 51 | 52 | 52 | 45 | 48 | 64 | 36 | 28 |
| 344. | Тугулымское | 15 | 77 | 23 | 18 | 18 | 97 | 98 | 83 | 79 | 70 |
| 345. | Шумовое | - | - | - | - | - | 44 | - | - | - | - |
| 346. | Туринский район |  |  |  |  |  |  |  |  |  |  |
| 347. | Беркут | - | 116 | 128 | 124 | 124 | 116 | 109 | 109 | 109 | 37 |
| 348. | Вепрь | - | 80 | - | 80 | 190 | 75 | 75 | 117 | 131 | 133 |
| 349. | Давыдовский участок общедоступных охотничьих угодий | 96 | 106 | 98 | 66 | 66 | 46 | 49 | 13 | 14 | 15 |
| 350. | Емельяшевское | 15 | 15 | 15 | 19 | 19 | 18 | 21 | 17 | 18 | 14 |
| 351. | Кумарьинское | 108 | 116 | 126 | 119 | 119 | 110 | 110 | 117 | 133 | 131 |
| 352. | Пореченское | 168 | 177 | 195 | 210 | 210 | 228 | 231 | 198 | 246 | 261 |
| 353. | Регион | 68 | 128 | 128 | 128 | 128 | 71 | 56 | 60 | 64 | 53 |
| 354. | Романовское | 81 | 77 | 60 | 60 | 60 | 49 | 49 | 53 | 56 | 67 |
| 355. | Сарагульское | - | 112 | 116 | 105 | 105 | 77 | 98 | 98 | 84 | 56 |
| 356. | Таир | - | - | - | - | - | - | - | - | 10 | 3 |
| 357. | Тунгус | - | - | - | 33 | 33 | 39 | 45 | 60 | 67 | 60 |
| 358. | Тундра | 50 | 50 | 56 | 59 | 59 | 56 | 61 | 59 | 58 | 59 |
| 359. | Тура-Лес | - | 88 | 100 | 80 | 80 | 76 | 80 | - | 106 | 102 |

| 1 | 2 | 3 | 4 | 5 | 6 | 7 | 8 | 9 | 10 | 11 | 12 |
|---|---|---|---|---|---|---|---|---|---|---|---|
| 360. | Туринский участок общедоступных охотничьих угодий | 224 | 207 | 189 | 146 | 146 | 117 | 134 | 17 | 25 | 29 |
| 361. | Туринское | 235 | 226 | 238 | 226 | 226 | 227 | 366 | 517 | 510 | 618 |
| 362. | УСВД | 105 | 116 | 119 | 108 | 108 | 109 | 116 | 125 | 122 | 123 |
| 363. | УТК-Кедр | 31 | 45 | 38 | - | - | 38 | 41 | - | 26 | 26 |
| 364. | Шалинский район | | | | | | | | | | |
| 365. | Большой Лип | - | - | - | - | - | - | 23 | 15 | 17 | 32 |
| 366. | Вогульские зори | 273 | 252 | 252 | 252 | 252 | 235 | 220 | 217 | 224 | 220 |
| 367. | Вогульское | - | 150 | 150 | - | 10 | 8 | - | - | - | - |
| 368. | Дикоуткинское | 24 | - | 24 | 20 | 20 | 80 | 80 | 80 | 108 | 116 |
| 369. | Кедровское | 26 | 32 | 35 | 35 | 35 | 34 | 34 | 42 | 44 | 42 |
| 370. | Куарское | - | - | 37 | 24 | 24 | - | - | 36 | 34 | 36 |
| 371. | Малиновая гора | 20 | 20 | 20 | 20 | 20 | 20 | 24 | 20 | 16 | 16 |
| 372. | Мартьяновское | - | - | 40 | 40 | 40 | - | 40 | 40 | 40 | 40 |
| 373. | Новатор | 182 | 168 | 192 | 171 | 171 | 186 | 171 | 147 | 150 | 162 |
| 374. | Платоновское | - | - | - | - | - | 70 | 87 | 50 | 44 | 44 |
| 375. | Рендер | 81 | 84 | 81 | - | 39 | 40 | 27 | 65 | 71 | 68 |
| 376. | Роща | 24 | 18 | - | - | - | 49 | 56 | 63 | 49 | 45 |
| 377. | Сабиковское | - | 77 | 72 | 75 | 75 | 66 | 65 | 66 | 65 | 67 |
| 378. | Саргинское | - | - | 55 | 45 | 45 | - | - | 66 | 51 | 66 |
| 379. | Светлогорское | 93 | 36 | 45 | 30 | 30 | 35 | 42 | 35 | 35 | 28 |
| 380. | Тепляковское | 64 | 48 | 56 | 64 | 64 | 36 | 70 | 43 | 36 | 36 |
| 381. | Шалинский заказник | 615 | 724 | 680 | 692 | 692 | 684 | 720 | 680 | 608 | 504 |
| 382. | Шалинский участок общедоступных охотничьих угодий | 232 | 46 | 46 | - | - | 47 | 51 | 60 | 72 | 59 |
| 383. | Шамарское | 45 | 32 | 30 | 27 | 27 | 30 | 35 | 31 | 28 | 28 |

Таблица 79

**Динамика численности норки американской за период 2015–2024 годов в охотничьих угодьях и на иных территориях, являющихся средой обитания охотничьих ресурсов, на территории Свердловской области**

| Номер строки | Наименования районов и входящих в них охотничьих угодий и иных территорий, являющихся средой обитания охотничьих ресурсов | Год | | | | | | | | | |
|---|---|---|---|---|---|---|---|---|---|---|---|
| | | 2015 | 2016 | 2017 | 2018 | 2019 | 2020 | 2021 | 2022 | 2023 | 2024 |
| 1 | 2 | 3 | 4 | 5 | 6 | 7 | 8 | 9 | 10 | 11 | 12 |
| 1. | Алапаевский район | | | | | | | | | | |
| 2. | Алапаевский участок общедоступных охотничьих угодий | - | - | - | - | - | - | 72 | 30 | 30 | 30 |
| 3. | Алапаевское | - | - | - | 7 | 7 | 8 | 8 | 8 | 9 | 10 |

| 1 | 2 | 3 | 4 | 5 | 6 | 7 | 8 | 9 | 10 | 11 | 12 |
|---|---|---|---|---|---|---|---|---|---|---|---|
| 4. | Алапаевское кооперативно-промысловое хозяйство | 452 | 91 | 69 | 75 | 75 | 109 | 55 | 56 | 61 | 56 |
| 5. | Васильевское | - | 91 | 93 | 91 | 91 | 91 | 93 | 93 | 92 | 93 |
| 6. | Верхнесинячихинское | 35 | 22 | 19 | 42 | 42 | 87 | 38 | 33 | 31 | 29 |
| 7. | Голубковское | 2 | 4 | 4 | 6 | 6 | 4 | - | 4 | 3 | 4 |
| 8. | Захарьинское | - | - | - | 24 | 24 | 15 | - | 17 | 15 | 14 |
| 9. | Зыряновское | 30 | 10 | 30 | 5 | 5 | 16 | 36 | 5 | 4 | 5 |
| 10. | Иска | 20 | 19 | 19 | 21 | 21 | 18 | 16 | 17 | 15 | 15 |
| 11. | Комаровский участок общедоступных охотничьих угодий | - | - | - | - | - | - | 88 | 47 | 47 | 47 |
| 12. | Костинское | - | - | 11 | 12 | 12 | 11 | 11 | 14 | - | - |
| 13. | Крестьянское фермерское хозяйство Бунькова А.Н. | 24 | 24 | 24 | 24 | 24 | 25 | 23 | 22 | 21 | 21 |
| 14. | Махневское | 107 | 11 | 109 | 11 | 11 | 239 | 115 | 29 | 27 | 262 |
| 15. | Мугайское | - | - | - | 39 | 39 | 17 | 14 | 20 | 21 | 22 |
| 16. | Нейва | - | - | - | 61 | 61 | 48 | - | 51 | 52 | 48 |
| 17. | Октябрьское | - | 5 | - | - | - | - | - | - | - | - |
| 18. | Островное | 37 | 59 | 59 | 30 | 30 | 31 | 30 | 40 | 40 | 40 |
| 19. | Плантация | - | - | - | - | - | - | - | - | - | 4 |
| 20. | Северка | - | 4 | 5 | 15 | 15 | - | - | - | - | - |
| 21. | Тайга (Сусанское) | - | - | 20 | - | - | 32 | 35 | 31 | 35 | 38 |
| 22. | Толмачевское | 47 | 17 | 78 | 15 | 15 | 84 | 76 | 72 | 26 | 24 |
| 23. | Толстовское | 10 | 9 | 10 | 9 | 9 | 10 | - | 10 | - | - |
| 24. | Юконское | - | - | - | - | - | - | 2 | - | - | - |
| 25. | Янсаевский заказник | 5 | 3 | 4 | 8 | 8 | 8 | 8 | 8 | 5 | - |
| 26. | Ясашинское | 2 | 2 | 2 | 2 | 2 | 2 | 2 | 1 | 2 | 1 |
| 27. | Артемовский район | | | | | | | | | | |
| 28. | Бобровское | 167 | - | 47 | 137 | 137 | 66 | - | 38 | 33 | 56 |
| 29. | Красногвардейское | 71 | 77 | 74 | 80 | 80 | 88 | 63 | 52 | 76 | 53 |
| 30. | Покровское | 88 | 73 | 68 | 76 | 76 | 67 | 51 | 39 | 64 | 59 |
| 31. | Артинский район | | | | | | | | | | |
| 32. | Журавли | 67 | 57 | 53 | 39 | 39 | 35 | 38 | 38 | 31 | 37 |
| 33. | Манчажское | 57 | 55 | 55 | 59 | 59 | 46 | - | 67 | 61 | 66 |
| 34. | Охотхозяйство Артинского лесхоза | 22 | 22 | 24 | 21 | 21 | 24 | 2 | - | 2 | 3 |
| 35. | Саламак | 52 | 47 | 48 | 46 | 46 | - | 37 | 41 | 39 | 43 |
| 36. | Сосновское | 53 | 51 | 48 | 54 | 54 | - | - | 58 | 46 | 59 |
| 37. | Асбестовский район | | | | | | | | | | |
| 38. | Асбестовское | 232 | - | 245 | - | - | - | 14 | - | 17 | 17 |
| 39. | Ачитский район | | | | | | | | | | |
| 40. | Афанасьевское | 356 | 357 | 319 | 319 | 319 | 368 | 368 | 34 | 393 | 270 |
| 41. | Ачитское | 57 | 44 | 62 | 91 | 91 | 88 | 57 | 45 | 53 | 53 |

| 1 | 2 | 3 | 4 | 5 | 6 | 7 | 8 | 9 | 10 | 11 | 12 |
|---|---|---|---|---|---|---|---|---|---|---|---|
| 42. | Каргинское | 43 | 42 | - | 34 | 34 | 26 | 32 | 23 | 25 | 21 |
| 43. | Ключевское | 25 | 27 | 27 | 20 | 20 | 26 | 18 | 15 | 16 | 14 |
| 44. | Поляковское | - | - | - | - | - | - | - | 15 | 16 | 14 |
| 45. | Байкаловский район | | | | | | | | | | |
| 46. | Байкаловский участок общедоступных охотничьих угодий | 9 | 42 | 26 | 36 | 36 | 25 | 20 | 18 | 17 | - |
| 47. | Байкаловское | 20 | - | 25 | 29 | 29 | 15 | 17 | 11 | 7 | 7 |
| 48. | Еланское | 34 | - | 28 | 34 | 34 | 30 | 31 | 21 | 10 | 10 |
| 49. | Занинское | 30 | - | 36 | 25 | 25 | 20 | 13 | 9 | 4 | 4 |
| 50. | Краснополянское | - | - | - | - | - | - | - | - | - | 17 |
| 51. | Белоярский район | | | | | | | | | | |
| 52. | Белоярское | 15 | 26 | 39 | 95 | 95 | 146 | 118 | 32 | 29 | 10 |
| 53. | Березовский район | | | | | | | | | | |
| 54. | Березовский участок общедоступных охотничьих угодий | - | - | - | 3 | 3 | - | - | 62 | - | - |
| 55. | Березовское | 82 | 69 | 73 | 71 | 71 | 49 | 55 | - | 69 | 76 |
| 56. | Богдановичский район | | | | | | | | | | |
| 57. | Богдановичский заказник им. А.А. Киселева | 77 | 16 | 56 | 56 | 56 | 21 | 26 | 49 | 38 | 30 |
| 58. | Богдановичское | 60 | 44 | 51 | 54 | 54 | 60 | 53 | 63 | 62 | 47 |
| 59. | Верхнепышминский район | | | | | | | | | | |
| 60. | Верхнепышминское | - | - | - | - | - | 23 | 34 | 33 | 48 | 49 |
| 61. | Каменные Ключи | - | - | - | 9 | 9 | 7 | 8 | 9 | 7 | 6 |
| 62. | Верхнесалдинский район | | | | | | | | | | |
| 63. | Акинфеевское | 38 | 35 | 38 | 19 | 19 | 68 | 23 | 38 | 36 | 32 |
| 64. | Басьяновское | 128 | 129 | 162 | 170 | 170 | 60 | 40 | 24 | 26 | 35 |
| 65. | Верхнесалдинский участок общедоступных охотничьих угодий | 16 | 10 | 9 | 11 | 11 | 8 | 4 | 4 | - | 3 |
| 66. | Выйский участок общедоступных охотничьих угодий | - | - | - | - | - | 9 | - | 9 | 8 | 6 |
| 67. | Притагильское охотхозяйство | 38 | 31 | 43 | 41 | 41 | 31 | 39 | 41 | 37 | 33 |
| 68. | Салдинское | 40 | 38 | 57 | 19 | 19 | 30 | 23 | 34 | 28 | 32 |
| 69. | Старатель | 42 | 39 | 38 | 38 | 38 | 43 | 38 | 43 | 38 | 43 |
| 70. | Верхотурский район | | | | | | | | | | |
| 71. | Актайское | - | 17 | 20 | 20 | 20 | 15 | - | 11 | 12 | 12 |
| 72. | Верхотурский кооппромхоз | - | 45 | 35 | 9 | 9 | 14 | 14 | 14 | 14 | 17 |
| 73. | Верхотурский участок общедоступных охотничьих угодий | - | 3 | - | - | - | - | - | - | - | - |
| 74. | Верхотурское | - | - | - | - | - | - | - | - | 6 | 6 |
| 75. | Карелинское | 86 | 75 | 81 | 85 | 85 | 75 | 75 | 72 | 69 | 60 |
| 76. | Кордюково | 37 | 44 | - | 48 | 48 | 48 | - | 11 | 18 | 18 |

| 1 | 2 | 3 | 4 | 5 | 6 | 7 | 8 | 9 | 10 | 11 | 12 |
|---|---|---|---|---|---|---|---|---|---|---|---|
| 77. | Косолманский участок общедоступных охотничьих угодий | - | 5 | - | - | - | - | - | - | - | - |
| 78. | Отрадново | 65 | - | 61 | 49 | 49 | - | - | 38 | 35 | 25 |
| 79. | Таежник | - | - | - | - | - | - | - | 7 | - | - |
| 80. | Таежный участок общедоступных охотничьих угодий | - | 2 | - | - | - | - | - | 1 | 1 | 1 |
| 81. | Юрьевское | 29 | 26 | 26 | 26 | 26 | 26 | - | 14 | 4 | 4 |
| 82. | Гаринский район | | | | | | | | | | |
| 83. | Гаринский заказник | 18 | 22 | 25 | 28 | 28 | 23 | 25 | 22 | 26 | 27 |
| 84. | Гаринский участок общедоступных охотничьих угодий | 1309 | 1155 | 1221 | 809 | 809 | 1033 | 936 | 986 | 1047 | 996 |
| 85. | Зимнее | - | - | 39 | 33 | 33 | - | - | - | - | - |
| 86. | Камское | - | - | 18 | 18 | 18 | 35 | - | - | - | - |
| 87. | Карагаевское | - | 42 | 12 | 14 | 14 | 11 | 11 | 12 | 11 | 11 |
| 88. | Ликинское | - | - | - | - | - | 37 | 37 | 33 | 35 | 33 |
| 89. | Лозьвинское | 41 | 41 | - | - | - | - | - | - | - | - |
| 90. | Нихворовское | - | - | - | 7 | 7 | 12 | 12 | 15 | 21 | 24 |
| 91. | Новый Вагиль | 38 | 30 | - | 24 | 24 | 24 | 24 | 24 | 25 | 26 |
| 92. | Пантелеевское | - | - | - | - | - | 16 | 18 | 16 | 16 | 17 |
| 93. | Пелымский заказник | 5 | 5 | 8 | 9 | 9 | 9 | 11 | 14 | 14 | 14 |
| 94. | Синдейское | 19 | 27 | - | 27 | 27 | 6 | 6 | 5 | 4 | 6 |
| 95. | Старый Вагиль | 133 | 84 | 91 | - | - | 12 | 13 | 15 | 15 | 90 |
| 96. | Таежное | 80 | 74 | 72 | - | - | - | - | - | - | - |
| 97. | Толкорп | - | - | - | - | - | - | - | - | 30 | 30 |
| 98. | Тондольское | - | - | 14 | 17 | 17 | 17 | 17 | 19 | 19 | 17 |
| 99. | Троицкое | - | - | 65 | - | - | - | 5 | 5 | 5 | 5 |
| 100. | Федотовское | - | - | - | - | - | - | 4 | 4 | 4 | 2 |
| 101. | Шабуровское | - | - | 63 | 57 | 57 | - | - | - | - | - |
| 102. | Екатеринбургский район | | | | | | | | | | |
| 103. | Исетский участок общедоступных охотничьих угодий | - | 31 | - | - | - | - | - | - | - | - |
| 104. | Ивдельский район | | | | | | | | | | |
| 105. | Вижайское | 192 | 199 | - | 123 | 123 | - | 115 | - | - | - |
| 106. | Ивдельский участок общедоступных охотничьих угодий | 537 | 537 | 537 | 537 | 537 | 574 | 552 | 552 | 552 | 575 |
| 107. | Массава | 122 | - | - | - | - | - | - | - | - | - |
| 108. | Оусское | - | - | 22 | 24 | 24 | - | - | - | - | - |
| 109. | Тошемский заказник | - | - | - | - | - | - | - | - | 6 | - |
| 110. | Ирбитский район | | | | | | | | | | |
| 111. | Горкинское | 98 | - | 95 | 90 | 90 | 93 | 96 | 98 | 93 | 92 |
| 112. | Зайковское | 49 | 63 | 288 | 270 | 270 | 292 | 287 | - | 287 | 83 |
| 113. | Знаменское | 204 | - | 197 | 158 | 158 | 153 | 158 | 156 | 130 | 127 |

| 1 | 2 | 3 | 4 | 5 | 6 | 7 | 8 | 9 | 10 | 11 | 12 |
|---|---|---|---|---|---|---|---|---|---|---|---|
| 114. | Ирбитский заказник | 22 | 35 | 47 | 59 | 59 | 66 | 62 | 62 | 36 | 56 |
| 115. | Ирбитский участок общедоступных охотничьих угодий | 9 | - | - | - | - | - | 12 | - | 7 | 6 |
| 116. | Косаревское | 203 | 206 | 200 | 127 | 127 | 133 | 135 | 130 | 104 | 101 |
| 117. | Мурзинское | 131 | - | 120 | 126 | 126 | 144 | 146 | 147 | 125 | 121 |
| 118. | Ницинское | 168 | - | 135 | 121 | 121 | 129 | 132 | 133 | 117 | 113 |
| 119. | Харловское | 71 | 26 | 39 | 39 | 39 | - | 49 | 44 | 43 | 18 |
| 120. | Шмаковский участок общедоступных охотничьих угодий | 2 | - | 4 | - | - | - | 13 | - | 6 | 5 |
| 121. | Каменский район | | | | | | | | | | |
| 122. | Колчеданское | - | - | - | - | - | 13 | 24 | - | 17 | 10 |
| 123. | Лебяжское | 19 | 18 | 20 | 19 | 19 | 20 | 22 | 17 | 18 | 13 |
| 124. | Маминское | 18 | 11 | 10 | 17 | 17 | 19 | 12 | 11 | 2 | 3 |
| 125. | Рыбниковское | 32 | 35 | 39 | 39 | 39 | 35 | 29 | 27 | 20 | 25 |
| 126. | Камышловский район | | | | | | | | | | |
| 127. | Боровское | 78 | 62 | 69 | 71 | 71 | 49 | 51 | 51 | 51 | 32 |
| 128. | Калиновское | 10 | - | - | - | - | 29 | 12 | 13 | - | - |
| 129. | Камышловский заказник | 75 | 46 | 33 | 38 | 38 | 29 | 32 | 19 | 16 | 18 |
| 130. | Камышловский участок общедоступных охотничьих угодий | 14 | 46 | 15 | 12 | 12 | 17 | 11 | 11 | - | - |
| 131. | Камышловское | 68 | 65 | 65 | 55 | 55 | 64 | 65 | 65 | 65 | 41 |
| 132. | Квашнинское | 66 | - | 17 | 79 | 79 | 63 | 64 | 64 | 64 | 38 |
| 133. | Порошинское | 12 | 13 | 42 | 47 | 47 | 42 | 15 | 15 | 15 | 17 |
| 134. | Юрмычский заказник им. А.В. Григорьева | 14 | 7 | 9 | 6 | 6 | 7 | 13 | 12 | 3 | 2 |
| 135. | Карпинский район | | | | | | | | | | |
| 136. | Вагранское | - | 21 | - | 8 | 8 | - | 16 | 17 | 16 | 18 |
| 137. | Карпинский участок общедоступных охотничьих угодий | 226 | 245 | 245 | 216 | 216 | 20 | 221 | 214 | 189 | 201 |
| 138. | Карпинское | 25 | - | - | - | - | - | - | - | - | - |
| 139. | Кытлымское | - | 9 | - | 15 | 15 | - | 57 | 23 | 50 | 24 |
| 140. | Ольвинское | 59 | 51 | 34 | 41 | 41 | 42 | 41 | 38 | 36 | 33 |
| 141. | Пожвинское | 29 | 29 | 29 | 22 | 22 | - | - | - | - | - |
| 142. | Усть-Тылайское | 77 | 39 | 39 | 39 | 39 | 39 | 39 | 39 | 39 | 39 |
| 143. | Качканарский район | | | | | | | | | | |
| 144. | Качканарское | 45 | - | 45 | 39 | 39 | 61 | 78 | 60 | 45 | 47 |
| 145. | Кировградский район | | | | | | | | | | |
| 146. | Кировградское | 94 | - | 144 | 69 | 69 | 72 | 0 | 55 | 68 | 71 |
| 147. | Краснотурьинский район | | | | | | | | | | |
| 148. | Краснотурьинский участок общедоступных охотничьих угодий | 73 | 65 | 49 | 61 | 61 | - | 53 | 50 | 46 | 50 |
| 149. | Шиханское | - | 55 | 66 | 63 | 63 | 80 | 76 | 80 | 76 | - |

| 1 | 2 | 3 | 4 | 5 | 6 | 7 | 8 | 9 | 10 | 11 | 12 |
|---|---|---|---|---|---|---|---|---|---|---|---|
| 150. | Красноуральский район | | | | | | | | | | |
| 151. | Айва-Приз | 47 | 52 | 45 | 39 | 39 | 38 | 41 | 29 | 26 | 24 |
| 152. | Актив | 42 | 38 | - | - | - | - | - | - | - | - |
| 153. | Красноуральский участок общедоступных охотничьих угодий | - | 126 | 118 | 105 | 105 | 52 | 42 | 51 | 48 | 41 |
| 154. | Красноуральское | - | - | 43 | 47 | 47 | 47 | 47 | 15 | 13 | 11 |
| 155. | Ясьва | 76 | 76 | 76 | 76 | 76 | - | - | - | - | - |
| 156. | Красноуфимский район | | | | | | | | | | |
| 157. | Иргинское | 37 | 33 | 40 | 45 | 45 | 60 | 42 | 31 | 30 | 25 |
| 158. | Красноуфимский участок общедоступных охотничьих угодий | 120 | - | 19 | 22 | 22 | 25 | 26 | 14 | 22 | 16 |
| 159. | Красноуфимское | - | - | - | - | - | - | - | - | - | 6 |
| 160. | Лебяжье | 26 | 30 | 8 | 10 | 10 | 16 | 19 | 23 | 19 | 21 |
| 161. | Простор | - | - | 40 | 56 | 56 | 61 | 60 | 34 | 32 | 34 |
| 162. | Раздолье | - | - | - | - | - | - | - | 15 | 17 | 16 |
| 163. | Сажинское | - | 45 | 52 | 55 | 55 | 58 | 61 | 38 | 30 | 62 |
| 164. | Саранинское | 39 | 31 | 36 | 38 | 38 | 51 | 54 | 41 | 33 | 24 |
| 165. | Уфимское | 58 | 65 | 71 | 75 | 75 | 71 | - | 75 | 77 | 22 |
| 166. | Кушвинский район | | | | | | | | | | |
| 167. | Баранчинский участок общедоступных охотничьих угодий | - | 3 | 40 | - | - | - | - | 4 | 4 | 5 |
| 168. | Баранчинское | - | - | - | 75 | - | 18 | 48 | 25 | 28 | 25 |
| 169. | Гороблагодатское | - | 40 | - | 40 | 40 | 40 | 40 | 40 | 40 | 40 |
| 170. | Кушвинский участок общедоступных охотничьих угодий | - | - | - | - | - | 2 | 2 | - | - | - |
| 171. | Кушвинское кооперативно-промысловое хозяйство | 193 | - | 191 | 187 | 187 | 186 | 179 | 167 | 163 | 162 |
| 172. | Синегорье | - | - | 125 | - | 75 | - | - | - | - | - |
| 173. | Невьянский район | | | | | | | | | | |
| 174. | Аятское | 364 | 185 | 175 | 170 | 170 | - | 300 | 258 | 252 | 227 |
| 175. | Верх-Нейвинское | - | - | 39 | - | - | 14 | 14 | 52 | 38 | 14 |
| 176. | Невьянское | 65 | - | 72 | 81 | 81 | 65 | 50 | 50 | 64 | 69 |
| 177. | Таватуйское | 130 | 110 | 85 | 67 | 67 | 86 | 86 | 86 | 138 | 138 |
| 178. | Нижнесергинский район | | | | | | | | | | |
| 179. | Андреевское | 8 | 7 | 9 | 11 | 11 | 13 | 14 | 13 | 12 | 12 |
| 180. | Атигский участок общедоступных охотничьих угодий | 29 | - | 23 | 49 | 49 | 13 | 24 | 22 | 21 | 21 |
| 181. | Бардым | 17 | 17 | 17 | 17 | 17 | 19 | 18 | 16 | 17 | 19 |
| 182. | Белый соболь | 36 | 36 | 34 | 30 | 30 | 29 | - | 29 | 30 | 29 |
| 183. | Бисертский участок общедоступных охотничьих угодий | - | - | 16 | - | - | - | 5 | 5 | 3 | 2 |
| 184. | Бисертское | 21 | 23 | 36 | 24 | 24 | 35 | 30 | 30 | 23 | 18 |

| 1 | 2 | 3 | 4 | 5 | 6 | 7 | 8 | 9 | 10 | 11 | 12 |
|---|---|---|---|---|---|---|---|---|---|---|---|
| 185. | Бурый медведь | 12 | 19 | 11 | 10 | 10 | 34 | 42 | 54 | 56 | 38 |
| 186. | Верхнесергинский участок общедоступных охотничьих угодий | 9 | - | 44 | - | - | 35 | 29 | 29 | 3 | 27 |
| 187. | Жасмин | 40 | - | 27 | - | - | 31 | 33 | 34 | 32 | 30 |
| 188. | Киргишанское | - | - | 10 | - | - | 10 | - | 6 | 7 | 7 |
| 189. | Кленовское | 91 | 96 | 89 | 50 | 50 | 47 | 55 | - | 87 | 46 |
| 190. | Михайловское | 29 | 25 | 24 | 18 | 18 | 17 | 15 | 13 | 11 | 11 |
| 191. | Накоряковское | 26 | 27 | 24 | 25 | 25 | - | 23 | 21 | 18 | 19 |
| 192. | Нижнесергинское | 28 | 31 | 20 | 15 | 15 | 17 | 12 | 17 | 13 | 12 |
| 193. | Первомайское | 29 | 40 | 55 | 33 | 33 | 36 | - | 36 | 41 | 44 |
| 194. | Савинское | - | - | - | - | - | - | - | 7 | 3 | 4 |
| 195. | Сергинский заказник | 15 | 7 | 18 | 18 | 18 | 13 | - | 21 | 13 | - |
| 196. | Сергинское | - | 33 | 35 | 38 | 38 | 38 | 35 | 33 | 35 | 36 |
| 197. | Сосновый бор | - | - | - | - | - | - | - | - | 2 | 3 |
| 198. | Ураллес | - | 11 | 22 | 22 | 22 | 11 | 19 | - | 13 | 6 |
| 199. | Шунут | 52 | 59 | 61 | 76 | 76 | - | 30 | 56 | 48 | 41 |
| 200. | Нижнетуринский район | | | | | | | | | | |
| 201. | Исовское | - | - | - | - | - | 29 | 11 | 28 | 21 | 16 |
| 202. | Нижнетуринское | 24 | 54 | 44 | 68 | 68 | 21 | 42 | 32 | 34 | 22 |
| 203. | Новолялинский район | | | | | | | | | | |
| 204. | Кушпайское | - | - | - | 65 | 65 | 66 | 68 | 63 | 61 | 64 |
| 205. | Латанское | - | 140 | - | 56 | 56 | 31 | 32 | 30 | 29 | 27 |
| 206. | Лялинское | 38 | 31 | 50 | 48 | 48 | 10 | 2 | 2 | 2 | 1 |
| 207. | Новолялинский участок общедоступных охотничьих угодий | 729 | 574 | 515 | 410 | 410 | 169 | 483 | 483 | 169 | 169 |
| 208. | Новолялинское | 30 | 30 | 19 | 24 | 24 | 5 | 2 | 2 | 2 | 1 |
| 209. | Нясьминское | - | 43 | 46 | 43 | 43 | 46 | 48 | 45 | 45 | 49 |
| 210. | Поздняковское | - | - | 27 | 40 | 40 | 45 | 39 | 44 | 45 | 42 |
| 211. | Полуденное | - | - | 87 | 55 | 55 | - | - | - | - | - |
| 212. | Пелымский район | | | | | | | | | | |
| 213. | Пелымский участок общедоступных охотничьих угодий | 547 | 547 | 547 | 547 | 531 | 634 | 569 | 569 | 569 | 550 |
| 214. | Пелымское | 58 | 56 | 57 | 68 | 68 | - | - | - | - | - |
| 215. | Талымское | - | - | 27 | 28 | 28 | 28 | - | - | 81 | 79 |
| 216. | Первоуральский район | | | | | | | | | | |
| 217. | Волчихинское | 68 | 71 | 67 | 53 | 53 | 34 | 48 | 52 | 48 | 42 |
| 218. | Динасовское | 203 | 211 | 223 | 211 | 221 | 390 | 182 | 164 | 169 | 182 |
| 219. | Корона Урала | 8 | 11 | 7 | 9 | 9 | 8 | 6 | 6 | 6 | 7 |
| 220. | Починковское | 61 | 57 | 54 | 57 | 57 | 46 | 68 | 76 | 82 | 73 |

| 1 | 2 | 3 | 4 | 5 | 6 | 7 | 8 | 9 | 10 | 11 | 12 |
|---|---|---|---|---|---|---|---|---|---|---|---|
| 221. | Северское учебно-опытное хозяйство<br>ИП Деменьшина МП | 66 | 61 | 61 | 49 | 49 | 35 | 41 | 31 | 35 | 34 |
| 222. | Полевской район | | | | | | | | | | |
| 223. | Кенчурское | 11 | 9 | 16 | 16 | 16 | 11 | 11 | 11 | 11 | 11 |
| 224. | Полевское | 13 | 11 | 11 | 11 | 11 | 7 | 7 | 7 | 7 | 7 |
| 225. | Северское | 5 | - | 11 | 11 | 11 | 5 | 5 | 6 | 5 | 5 |
| 226. | Пригородный район | | | | | | | | | | |
| 227. | Верхняя Сосновка | 24 | 22 | 22 | 18 | 18 | 13 | 5 | 9 | 4 | 2 |
| 228. | Демидовское | 29 | 24 | 26 | 23 | 23 | 20 | - | - | 8 | 5 |
| 229. | Кайгородское | 97 | 9 | 94 | - | - | - | - | 10 | 10 | 10 |
| 230. | Нижнетагильское | 277 | 62 | 69 | 65 | 65 | 61 | 68 | 54 | 236 | 196 |
| 231. | Нижняя Сосновка | 23 | 22 | 22 | 17 | 17 | - | 5 | - | - | - |
| 232. | Новоасбестовское | 324 | 272 | 372 | 229 | 229 | 32 | 23 | 233 | 235 | 239 |
| 233. | Охотник | 58 | 47 | 53 | 34 | 34 | 27 | 33 | 32 | 33 | 35 |
| 234. | Паньшино | 12 | 10 | 13 | 14 | 14 | 10 | 9 | 11 | 10 | 10 |
| 235. | Полоз | 10 | - | - | 10 | 10 | - | 10 | 10 | 10 | 8 |
| 236. | Природный парк «Река Чусовая» (Висимский участок) | - | - | - | - | - | - | - | - | - | 1 |
| 237. | Природный парк «Река Чусовая» (Чусовский участок) | - | - | - | - | - | - | 21 | 21 | 20 | 22 |
| 238. | Серебрянское | 712 | 641 | - | - | - | 49 | 53 | 47 | 51 | 51 |
| 239. | Тагильский участок общедоступных охотничьих угодий | 16 | 16 | 22 | 22 | 22 | 18 | 21 | 19 | 19 | 19 |
| 240. | Харенское | 32 | 21 | 39 | 39 | 39 | 23 | 24 | 21 | 26 | 29 |
| 241. | Черноисточинское | 34 | 29 | 41 | 40 | 40 | 41 | 45 | 32 | 32 | 45 |
| 242. | Шиловский участок общедоступных охотничьих угодий | 10 | 13 | 15 | 20 | 20 | 18 | 20 | 17 | 17 | 17 |
| 243. | Пышминский район | | | | | | | | | | |
| 244. | Пульниковское | 35 | 39 | 40 | 33 | 33 | 31 | 32 | 34 | 29 | 2 |
| 245. | Пышминский заказник | 52 | 18 | 45 | 50 | 50 | 45 | 41 | 43 | 43 | 37 |
| 246. | Пышминский участок общедоступных охотничьих угодий | 37 | 41 | 39 | 38 | 38 | 36 | 33 | 36 | - | - |
| 247. | Четкаринское | 38 | 65 | 47 | 39 | 39 | 58 | 37 | 46 | 25 | 30 |
| 248. | Чупинская Дубрава | - | - | - | - | - | 6 | 6 | 6 | 6 | 6 |
| 249. | Ревдинский район | | | | | | | | | | |
| 250. | Вязовское | 24 | 31 | 42 | 43 | 43 | 38 | 41 | 41 | 41 | 24 |
| 251. | Медяки | 39 | 46 | 45 | 43 | 43 | - | 30 | 23 | 22 | 23 |
| 252. | Охотхозяйство «Ревда» | 92 | 128 | 82 | 97 | 97 | - | 87 | 59 | 14 | 15 |
| 253. | Режевской район | | | | | | | | | | |
| 254. | Костоусовское | 38 | 38 | 36 | 33 | 33 | 32 | 31 | 28 | 25 | 21 |
| 255. | Режевское | 140 | 137 | 114 | 131 | 131 | 92 | 84 | 86 | 83 | 81 |
| 256. | Североуральский район | | | | | | | | | | |
| 257. | Всеволодо-Благодатское | - | 24 | 27 | 27 | 27 | 29 | 30 | 30 | 30 | 30 |

| 1 | 2 | 3 | 4 | 5 | 6 | 7 | 8 | 9 | 10 | 11 | 12 |
|---|---|---|---|---|---|---|---|---|---|---|---|
| 258. | Крив | 15 | 16 | 14 | 15 | 15 | 9 | 9 | 9 | 6 | 6 |
| 259. | Нижнее | 40 | 38 | 24 | 24 | 24 | 21 | 24 | 24 | 24 | 24 |
| 260. | Североуральский участок общедоступных охотничьих угодий | 28 | 23 | 23 | 23 | 23 | 36 | 36 | 74 | 30 | 30 |
| 261. | Шегультанское | - | - | - | 11 | 11 | 10 | 16 | - | - | - |
| 262. | Серовский район | | | | | | | | | | |
| 263. | Ервинское | - | 20 | 21 | - | - | 20 | 20 | 8 | 11 | 10 |
| 264. | Коптяковское | 43 | 40 | 43 | - | - | - | - | - | - | - |
| 265. | Красноярское | - | 13 | 12 | 15 | 15 | 15 | 30 | 5 | 17 | 5 |
| 266. | Лангурский заказник | 5 | - | - | 5 | 5 | 5 | 5 | 5 | 5 | 5 |
| 267. | Лесной Урал | 37 | 36 | 35 | 34 | 34 | 34 | 30 | 30 | 16 | 14 |
| 268. | Морозковское | - | - | 24 | - | - | - | - | - | - | - |
| 269. | Серовский участок общедоступных охотничьих угодий | 850 | 786 | 776 | 769 | 769 | - | 765 | 684 | 745 | 141 |
| 270. | Сосьвинское | 16 | 15 | - | 12 | 12 | 10 | 9 | 9 | 7 | 6 |
| 271. | Тальминское | - | - | - | 93 | 93 | 93 | 65 | 52 | 50 | 48 |
| 272. | Слободо-Туринский район | | | | | | | | | | |
| 273. | Ассоциация Вепрь | 18 | 17 | 18 | 17 | 30 | 21 | 23 | 17 | 18 | 17 |
| 274. | Бедбайка | - | - | - | - | - | - | 2 | 4 | 11 | 10 |
| 275. | Большой Кучаж | 14 | 13 | 11 | 9 | 9 | 5 | 3 | 4 | 3 | 3 |
| 276. | Ермак | - | 7 | 18 | 21 | 21 | 11 | - | - | 21 | 21 |
| 277. | Краснослободское | - | - | - | - | - | - | - | - | - | 4 |
| 278. | Красный Яр | 16 | 15 | 15 | 13 | 13 | 4 | 4 | 3 | 3 | 3 |
| 279. | Ница | 12 | - | 12 | 12 | 12 | - | 12 | 12 | 12 | 12 |
| 280. | Слободо-Туринский заказник | - | - | - | - | - | - | - | - | - | 5 |
| 281. | Слободотуринский участок общедоступных охотничьих угодий | 10 | 10 | - | 12 | 12 | - | 12 | 6 | 6 | - |
| 282. | Тегень | 3 | 3 | 3 | 3 | 3 | 3 | 2 | 2 | 2 | 2 |
| 283. | Феникс | 20 | 20 | - | 20 | 20 | 22 | 21 | 17 | 10 | 10 |
| 284. | Сухоложский район | | | | | | | | | | |
| 285. | Ирбитское | 41 | 27 | 36 | 44 | 44 | 36 | 37 | 26 | 20 | 24 |
| 286. | Рефтинское | 52 | 48 | 49 | 41 | 41 | 45 | 28 | 28 | 31 | 15 |
| 287. | Сухоложское | 29 | 27 | 20 | 45 | 45 | 70 | 34 | 14 | 14 | 14 |
| 288. | Сысертский район | | | | | | | | | | |
| 289. | Космаковское | 15 | 17 | 21 | 23 | 23 | 8 | 8 | 13 | 6 | 11 |
| 290. | Новоипатовское | 19 | 23 | 25 | 21 | 21 | 16 | 16 | 13 | 12 | 18 |
| 291. | Природный парк «Бажовские места» | - | - | - | - | - | - | - | - | 29 | 29 |
| 292. | Сысертский участок общедоступных охотничьих угодий | 15 | 17 | 15 | 15 | 15 | - | - | - | - | - |
| 293. | Сысертское | 20 | 34 | 42 | 55 | 55 | 57 | 45 | 69 | 66 | 45 |

| 1 | 2 | 3 | 4 | 5 | 6 | 7 | 8 | 9 | 10 | 11 | 12 |
|---|---|---|---|---|---|---|---|---|---|---|---|
| 294. | Терсутское | 19 | 17 | 33 | 30 | 30 | 19 | 19 | 12 | 19 | 25 |
| 295. | Таборинский район | | | | | | | | | | |
| 296. | Добринское | - | - | - | - | - | 4 | 4 | 4 | 4 | - |
| 297. | Кошня | 14 | 12 | 12 | 14 | 14 | 5 | 23 | 15 | - | 14 |
| 298. | Кулымах | 9 | 9 | 64 | 72 | 72 | - | 34 | 32 | 35 | 32 |
| 299. | Куренево | 6 | 6 | 6 | 6 | 6 | - | - | 15 | 12 | 14 |
| 300. | Маурт | 3 | - | - | - | - | - | - | - | - | - |
| 301. | Новоселовское | - | - | 27 | 28 | 28 | - | - | - | - | - |
| 302. | Озерское | 8 | 8 | 24 | 34 | 34 | - | 24 | 26 | 25 | 23 |
| 303. | Охотпост | 3 | 6 | 6 | 6 | 6 | - | - | 12 | 10 | 7 |
| 304. | Светлое | 6 | 6 | 23 | 33 | 33 | - | 41 | 41 | 39 | 37 |
| 305. | Таборинский заказник | 25 | 22 | 18 | 20 | 20 | 18 | 18 | 20 | 23 | 29 |
| 306. | Таборинский участок общедоступных охотничьих угодий | 23 | 17 | 18 | 18 | 54 | | 39 | 16 | 16 | 16 |
| 307. | Утьянское | - | - | 12 | 10 | - | - | - | - | - | - |
| 308. | Усть-Горное | - | - | 17 | 26 | - | - | - | - | - | - |
| 309. | Чонга | 17 | 21 | 17 | 21 | 21 | 21 | 19 | 8 | 9 | 11 |
| 310. | Тавдинский район | | | | | | | | | | |
| 311. | Тавдинский участок общедоступных охотничьих угодий | 8 | 3 | - | - | - | - | - | - | - | - |
| 312. | Тавдинское | 9 | 8 | 9 | 8 | 8 | - | - | 5 | 6 | 7 |
| 313. | Тавдинское кооперативно-промысловое хозяйство | - | 4 | - | - | - | - | - | - | - | - |
| 314. | Увальское | - | - | | | | 18 | 7 | 8 | 9 | 9 |
| 315. | Талицкий район | | | | | | | | | | |
| 316. | Буткинское | 44 | 33 | 70 | 79 | 79 | 78 | 89 | 92 | 95 | 80 |
| 317. | Восточное | 19 | 13 | 21 | 22 | 22 | 20 | 19 | - | 20 | 12 |
| 318. | Елинское | 24 | 31 | 34 | - | - | 6 | 8 | 16 | 14 | 14 |
| 319. | Николаевское | 19 | - | - | 19 | 19 | - | - | - | 15 | 19 |
| 320. | Поклевское | 16 | 17 | 26 | 19 | 19 | 24 | 22 | 22 | 22 | 15 |
| 321. | Радиан | 26 | 27 | 6 | 8 | 8 | 9 | 10 | 9 | 10 | 8 |
| 322. | Ретинское | 20 | - | 34 | 40 | 40 | 39 | 43 | 45 | 47 | 41 |
| 323. | Талицкий участок общедоступных охотничьих угодий № 1 | - | 47 | - | - | - | - | 9 | 14 | - | - |
| 324. | Талицкое | 32 | - | 46 | 49 | 49 | 50 | 56 | 58 | 60 | 53 |
| 325. | Темновское | - | - | - | - | - | - | 20 | 22 | 28 | 20 |
| 326. | Трехозерное | 24 | - | 6 | 6 | 6 | 4 | 4 | 4 | 4 | 4 |
| 327. | Чистые Пруды | 16 | 16 | 17 | 16 | 16 | 18 | 19 | 21 | 22 | 22 |
| 328. | Чуклинское | - | - | 26 | 30 | 30 | 32 | - | 28 | 28 | 39 |
| 329. | Тугулымский район | | | | | | | | | | |
| 330. | Галашовское | - | - | 18 | - | - | - | 18 | - | 10 | 11 |

| 1 | 2 | 3 | 4 | 5 | 6 | 7 | 8 | 9 | 10 | 11 | 12 |
|---|---|---|---|---|---|---|---|---|---|---|---|
| 331. | Гуринское | 10 | - | - | 12 | 12 | 13 | - | 10 | 9 | 15 |
| 332. | Дубрава | - | - | - | - | - | 4 | - | - | - | - |
| 333. | Ертарское | 1 | - | - | 8 | 8 | 5 | - | 11 | 8 | 10 |
| 334. | Заводоуспенское | 2 | - | - | 11 | 11 | - | - | 7 | 12 | 16 |
| 335. | Заимка тихая | - | - | - | - | - | - | - | 4 | 4 | 2 |
| 336. | Низова | 7 | 5 | - | - | - | - | - | - | - | - |
| 337. | Тугулымский заказник | 34 | 28 | 28 | 18 | 18 | 12 | 14 | 8 | 9 | 9 |
| 338. | Тугулымское | 4 | 75 | - | 3 | 3 | 5 | - | 7 | 11 | 14 |
| 339. | Шумовое | - | - | - | - | - | 17 | - | - | - | - |
| 340. | Туринский район | | | | | | | | | | |
| 341. | Беркут | - | 10 | 10 | 8 | 8 | 8 | 27 | 27 | 27 | 11 |
| 342. | Вепрь | - | 35 | - | 30 | 17 | 15 | 15 | 10 | 24 | 25 |
| 343. | Давыдовский участок общедоступных охотничьих угодий | - | - | - | 2 | 2 | 2 | 2 | 11 | 10 | 9 |
| 344. | Емельяшевское | 5 | 5 | 6 | 6 | 6 | 7 | 5 | 5 | 5 | 4 |
| 345. | Кумарьинское | - | - | - | 6 | 6 | 7 | 7 | 9 | 12 | 15 |
| 346. | Пореченское | 14 | 23 | 39 | 38 | 38 | 56 | 65 | 55 | 57 | 49 |
| 347. | Регион | 67 | 67 | 65 | 67 | 67 | 22 | 7 | 5 | 7 | 8 |
| 348. | Романовское | - | - | - | 4 | 4 | 7 | 7 | 9 | 12 | 13 |
| 349. | Таир | - | - | - | - | - | - | - | - | 12 | 2 |
| 350. | Тунгус | - | - | - | 6 | 6 | 8 | - | - | 5 | 4 |
| 351. | Тундра | 25 | 22 | 27 | 25 | 25 | 27 | 29 | 29 | 30 | 28 |
| 352. | Тура-Лес | - | - | - | - | - | - | - | - | 29 | 33 |
| 353. | Туринский участок общедоступных охотничьих угодий | 10 | 9 | 14 | 14 | 14 | 14 | 14 | 13 | 12 | 15 |
| 354. | Туринское | 99 | 81 | 117 | 96 | 96 | 137 | 208 | 249 | 213 | 244 |
| 355. | УСВД | - | - | 9 | 12 | 12 | 10 | 10 | 10 | 16 | 20 |
| 356. | УТК-Кедр | 120 | 90 | 63 | 70 | 70 | 54 | 56 | - | 36 | 36 |
| 357. | Шалинский район | | | | | | | | | | |
| 358. | Большой Лип | - | - | - | - | - | - | 18 | 18 | 18 | 18 |
| 359. | Вогульские зори | 190 | 143 | 38 | 38 | 38 | 38 | 36 | 35 | 31 | 30 |
| 360. | Вогульское | - | 150 | 150 | 150 | 150 | 1 | - | - | - | - |
| 361. | Дикоуткинское | 9 | - | 9 | 10 | 10 | 27 | 27 | 27 | 31 | 31 |
| 362. | Кедровское | 26 | 26 | 25 | 20 | 20 | 15 | 16 | 15 | 14 | 14 |
| 363. | Куарское | - | - | 2 | 4 | 4 | - | - | 11 | 11 | 4 |
| 364. | Малиновая гора | 21 | 16 | 16 | 17 | 17 | 17 | 17 | 18 | 19 | 19 |
| 365. | Мартьяновское | - | - | 10 | 10 | 10 | - | 10 | 10 | 10 | 10 |
| 366. | Новатор | 107 | 105 | - | 107 | 107 | 123 | 107 | 38 | 41 | 43 |
| 367. | Платоновское | - | - | - | - | - | 47 | 47 | - | 10 | 10 |
| 368. | Рендер | 19 | 16 | 14 | - | 16 | 16 | 17 | 18 | 21 | 22 |

| 1 | 2 | 3 | 4 | 5 | 6 | 7 | 8 | 9 | 10 | 11 | 12 |
|---|---|---|---|---|---|---|---|---|---|---|---|
| 369. | Роща | 10 | 10 | - | - | - | 11 | 11 | 11 | 11 | - |
| 370. | Сабиковское | - | 20 | 21 | 23 | 23 | 23 | 24 | 23 | 22 | 23 |
| 371. | Саргинское | - | - | 31 | 2 | 2 | - | - | 29 | 29 | 7 |
| 372. | Светлогорское | 20 | 16 | 19 | 91 | 91 | 21 | 24 | 25 | 25 | 13 |
| 373. | Тепляковское | 49 | 32 | 36 | 35 | 25 | 24 | 10 | 16 | 10 | 11 |
| 374. | Шалинский заказник | 20 | 14 | 15 | 14 | 14 | 13 | 14 | 13 | 11 | 9 |
| 375. | Шалинский участок общедоступных охотничьих угодий | 57 | 11 | 11 | - | - | 18 | 17 | 19 | 20 | 21 |
| 376. | Шамарское | 24 | 19 | 13 | 11 | 11 | 8 | 13 | 14 | 11 | 11 |

Таблица 80

**Динамика численности выдры речной за период 2015–2024 годов в охотничьих угодьях и на иных территориях, являющихся средой обитания охотничьих ресурсов, на территории Свердловской области**

| Номер строки | Наименования районов и входящих в них охотничьих угодий и иных территорий, являющихся средой обитания охотничьих ресурсов | Год | | | | | | | | | |
|---|---|---|---|---|---|---|---|---|---|---|---|
| | | 2015 | 2016 | 2017 | 2018 | 2019 | 2020 | 2021 | 2022 | 2023 | 2024 |
| 1 | 2 | 3 | 4 | 5 | 6 | 7 | 8 | 9 | 10 | 11 | 12 |
| 1. | Алапаевский район | | | | | | | | | | |
| 2. | Алапаевское кооперативно-промысловое хозяйство | - | - | - | - | - | - | 5 | 4 | 6 | 5 |
| 3. | Верхнесинячихинское | - | - | - | - | - | - | 2 | - | - | - |
| 4. | Захарьинское | - | - | - | 2 | 2 | 1 | - | 5 | 6 | 4 |
| 5. | Нейва | - | - | - | - | - | 2 | - | 5 | 6 | 6 |
| 6. | Октябрьское | - | 1 | - | - | - | - | - | - | - | - |
| 7. | Островное | - | - | 2 | 5 | 5 | 5 | 5 | 3 | 1 | 1 |
| 8. | Артемовский район | | | | | | | | | | |
| 9. | Покровское | - | - | 1 | - | - | - | - | - | - | - |
| 10. | Артинский район | | | | | | | | | | |
| 11. | Журавли | 6 | 8 | 8 | 7 | 7 | 6 | 5 | 5 | 5 | 7 |
| 12. | Манчажское | 4 | 6 | 4 | 7 | 7 | - | - | 12 | 14 | 12 |
| 13. | Сосновское | 4 | 6 | 4 | 6 | 6 | - | - | 6 | 6 | 7 |
| 14. | Асбестовский район | - | - | - | - | - | - | - | - | - | - |
| 15. | Ачитский район | | | | | | | | | | |
| 16. | Афанасьевское | 51 | 67 | 106 | 110 | 110 | 20 | 20 | 12 | 22 | 12 |
| 17. | Ачитское | 5 | 7 | 5 | - | - | 32 | 7 | 6 | 12 | 13 |
| 18. | Верхнесалдинский район | | | | | | | | | | |
| 19. | Старатель | 3 | 1 | 4 | 5 | 5 | 4 | 5 | 4 | 4 | 4 |

| 1 | 2 | 3 | 4 | 5 | 6 | 7 | 8 | 9 | 10 | 11 | 12 |
|---|---|---|---|---|---|---|---|---|---|---|---|
| 20. | Верхотурский район | | | | | | | | | | |
| 21. | Актайское | - | 2 | 4 | 4 | 4 | 3 | - | 1 | 3 | 1 |
| 22. | Верхотурский кооппромхоз | - | 9 | 8 | 2 | 2 | 1 | 4 | 4 | 4 | 4 |
| 23. | Кордюково | 6 | 8 | - | 4 | 4 | 4 | - | 2 | 1 | - |
| 24. | Отрадново | 10 | - | 10 | 9 | 9 | - | - | 10 | 3 | 1 |
| 25. | Гаринский район | | | | | | | | | | |
| 26. | Гаринский заказник | 4 | 2 | 2 | 2 | 2 | 2 | 2 | 2 | 4 | 4 |
| 27. | Гаринский участок общедоступных охотничьих угодий | - | - | - | - | - | 14 | - | - | - | 15 |
| 28. | Зимнее | - | - | 7 | 7 | 7 | - | - | - | - | - |
| 29. | Камское | - | - | 4 | 2 | 2 | 5 | - | - | - | - |
| 30. | Карагаевское | - | 4 | - | - | - | - | - | - | - | |
| 31. | Лозьвинское | 11 | 11 | - | - | - | - | - | - | - | - |
| 32. | Пелымский заказник | - | - | 1 | 1 | 1 | 1 | 2 | 3 | 2 | 2 |
| 33. | Старый Вагиль | 31 | 4 | 4 | - | - | - | - | - | - | 3 |
| 34. | Троицкое | - | - | - | - | - | - | 3 | 3 | 3 | 3 |
| 35. | Федотовское | - | - | - | - | - | - | 1 | 1 | 1 | 2 |
| 36. | Ивдельский район | | | | | | | | | | |
| 37. | Вижайское | 18 | 17 | - | 8 | 8 | - | 32 | - | - | - |
| 38. | Ивдельский участок общедоступных охотничьих угодий | 40 | 40 | 40 | 40 | 40 | 44 | 44 | 44 | 44 | 44 |
| 39. | Массава | 3 | - | - | - | - | - | - | - | - | - |
| 40. | Тошемский заказник | - | - | - | - | - | - | - | - | 2 | - |
| 41. | Карпинский район | | | | | | | | | | |
| 42. | Вагранское | - | 8 | - | - | - | - | 2 | 2 | 2 | 1 |
| 43. | Карпинский участок общедоступных охотничьих угодий | 24 | 20 | 18 | 15 | 15 | 7 | 19 | 21 | 19 | 20 |
| 44. | Кытлымское | - | 4 | - | 3 | 3 | - | - | 2 | 2 | 4 |
| 45. | Ольвинское | 3 | 4 | 2 | 1 | 1 | 2 | 2 | 2 | 1 | 1 |
| 46. | Пожвинское | 8 | 8 | 7 | 7 | 7 | - | - | - | - | - |
| 47. | Усть-Тылайское | 11 | 14 | 14 | 14 | 14 | 14 | 14 | 14 | 14 | 14 |
| 48. | Качканарский район | | | | | | | | | | |
| 49. | Качканарское | - | - | - | 2 | 2 | - | - | - | - | - |
| 50. | Краснотурьинский район | | | | | | | | | | |
| 51. | Краснотурьинский участок общедоступных охотничьих угодий | 4 | 3 | 2 | 3 | 3 | - | 2 | 2 | 3 | 3 |
| 52. | Шиханское | - | 4 | 5 | 5 | 5 | 5 | 5 | 5 | 5 | - |
| 53. | Красноуфимский район | | | | | | | | | | |
| 54. | Иргинское | 6 | 8 | 5 | 8 | 8 | 8 | 5 | 5 | 6 | 4 |
| 55. | Красноуфимский участок общедоступных охотничьих угодий | - | - | 2 | 2 | 2 | 4 | 5 | - | 4 | 5 |
| 56. | Простор | 9 | - | 4 | 6 | 6 | 11 | 11 | 7 | 5 | 6 |
| 57. | Сажинское | - | - | - | - | - | 1 | 1 | 2 | 3 | - |

| 1 | 2 | 3 | 4 | 5 | 6 | 7 | 8 | 9 | 10 | 11 | 12 |
|---|---|---|---|---|---|---|---|---|---|---|---|
| 58. | Саранинское | 1 | 1 | 1 | 1 | 1 | 4 | 2 | 3 | 2 | 2 |
| 59. | Уфимское | - | - | - | - | - | - | - | - | - | 2 |
| 60. | Кушвинский район | | | | | | | | | | |
| 61. | Баранчинский участок общедоступных охотничьих угодий | - | 1 | 2 | - | - | - | - | - | - | - |
| 62. | Баранчинское | - | - | | 5 | - | 4 | 3 | 3 | - | - |
| 63. | Гороблагодатское | - | 1 | 0 | 1 | 1 | 1 | 1 | 1 | 1 | - |
| 64. | Кушвинское кооперативно-промысловое хозяйство | 15 | - | 19 | 19 | 19 | 18 | 17 | 17 | 14 | 12 |
| 65. | Синегорье | - | - | 6 | - | 5 | - | - | - | - | - |
| 66. | Невьянский район | | | | | | | | | | |
| 67. | Верх-Нейвинское | - | - | - | 3 | 3 | 3 | 2 | - | - | 2 |
| 68. | Нижнесергинский район | | | | | | | | | | |
| 69. | Атигский участок общедоступных охотничьих угодий | 1 | 1 | 1 | 4 | 4 | 2 | 6 | 3 | 4 | 4 |
| 70. | Бардым | 1 | 1 | 1 | 1 | 1 | 1 | 1 | 1 | 2 | 2 |
| 71. | Белый соболь | 4 | 4 | 4 | 4 | 4 | 4 | - | 4 | 4 | 4 |
| 72. | Бисертский участок общедоступных охотничьих угодий | - | - | 3 | - | - | - | - | - | - | - |
| 73. | Бисертское | 5 | 7 | 6 | 6 | 6 | 5 | 6 | 4 | 3 | 2 |
| 74. | Бурый медведь | 6 | 6 | 6 | 5 | 5 | 5 | 4 | 9 | 11 | 9 |
| 75. | Верхнесергинский участок общедоступных охотничьих угодий | 7 | - | 6 | - | - | 4 | 4 | 4 | 4 | 4 |
| 76. | Жасмин | - | - | - | - | - | 19 | - | - | - | - |
| 77. | Киргишанское | - | - | 2 | - | - | 2 | - | 2 | 3 | 3 |
| 78. | Кленовское | 12 | 19 | - | - | - | - | - | - | - | - |
| 79. | Михайловское | 5 | 6 | 7 | 6 | 6 | 4 | 2 | 3 | 3 | 3 |
| 80. | Нижнесергинское | 5 | 4 | 5 | 4 | 4 | 5 | 4 | 3 | 3 | 3 |
| 81. | Первомайское | 5 | 6 | 4 | 10 | 10 | 12 | - | 16 | 18 | 19 |
| 82. | Савинское | - | - | - | - | - | - | - | 1 | - | 1 |
| 83. | Сергинский заказник | - | 2 | - | - | - | - | - | - | 1 | - |
| 84. | Ураллес | - | 1 | 5 | 8 | 8 | 2 | 6 | - | 7 | 5 |
| 85. | Нижнетуринский район | | | | | | | | | | |
| 86. | Исовское | - | - | - | - | - | 3 | 3 | - | 5 | - |
| 87. | Нижнетуринское | 2 | 4 | 1 | - | - | 1 | 1 | 1 | 2 | 2 |
| 88. | Новолялинский район | | | | | | | | | | |
| 89. | Латанское | - | - | - | 6 | 6 | 6 | 7 | 8 | 10 | 9 |
| 90. | Лялинское | - | - | 1 | - | - | - | - | - | - | - |
| 91. | Новолялинский участок общедоступных охотничьих угодий | 15 | 17 | 15 | 10 | 10 | 6 | 14 | 14 | 6 | 6 |
| 92. | Нясьминское | - | 12 | 12 | 10 | 10 | 9 | 9 | 8 | 8 | 9 |
| 93. | Поздняковское | - | - | - | 3 | 3 | - | - | - | - | - |
| 94. | Полуденное | - | - | - | 7 | 7 | - | - | - | - | - |
| 95. | Пелымский район | | | | | | | | | | |

| 1 | 2 | 3 | 4 | 5 | 6 | 7 | 8 | 9 | 10 | 11 | 12 |
|---|---|---|---|---|---|---|---|---|---|---|---|
| 96. | Пелымский участок общедоступных охотничьих угодий | 24 | 24 | 24 | 24 | 24 | 29 | 27 | 27 | 27 | 23 |
| 97. | Пелымское | 2 | 2 | 2 | 2 | 2 | - | - | - | - | - |
| 98. | Первоуральский район | | | | | | | | | | |
| 99. | Волчихинское | 3 | 4 | 5 | 7 | 7 | 4 | 7 | 6 | 7 | 5 |
| 100. | Динасовское | 6 | 7 | 8 | 11 | 11 | 13 | 18 | 15 | 12 | 9 |
| 101. | Корона Урала | 2 | 2 | 2 | 2 | 2 | 2 | - | - | - | - |
| 102. | Починковское | 3 | 4 | 5 | 4 | 4 | 4 | 8 | 5 | 4 | 3 |
| 103. | Полевской район | | | | | | | | | | |
| 104. | Кенчурское | 3 | 3 | 3 | 3 | 3 | 9 | 9 | 9 | 9 | 9 |
| 105. | Полевское | 2 | 3 | 3 | 3 | 3 | 2 | 2 | 2 | 2 | 2 |
| 106. | Северское | - | - | 1 | 1 | 1 | 1 | 1 | 1 | 1 | 1 |
| 107. | Пригородный район | | | | | | | | | | |
| 108. | Нижнетагильское | 5 | 6 | 5 | 4 | 4 | 4 | 5 | 4 | 6 | 8 |
| 109. | Охотник | 8 | 5 | 7 | 4 | 4 | 5 | 6 | 7 | 8 | 9 |
| 110. | Полоз | 2 | - | - | 2 | 2 | - | 2 | 2 | 2 | 2 |
| 111. | Природный парк «Река Чусовая» (Висимский участок) | - | - | - | - | - | - | - | - | - | 1 |
| 112. | Природный парк «Река Чусовая» (Чусовский участок) | - | - | - | - | - | - | 2 | 2 | 3 | 5 |
| 113. | Серебрянское | 16 | 19 | | | | 9 | 10 | 21 | 9 | 10 |
| 114. | Тагильский участок общедоступных охотничьих угодий | - | 1 | 1 | - | - | 1 | - | - | - | - |
| 115. | Харенское | 2 | - | 5 | 5 | 5 | 9 | 10 | 13 | 24 | 22 |
| 116. | Черноисточинское | | | | | | | | 8 | 8 | 8 |
| 117. | Североуральский район | | | | | | | | | | |
| 118. | Всеволодо-Благодатское | - | 4 | 3 | 3 | 3 | 2 | 2 | 2 | 2 | 2 |
| 119. | Крив | 5 | 5 | 4 | 4 | 4 | 4 | 4 | 4 | 4 | 4 |
| 120. | Нижнее | 4 | 4 | 3 | 3 | 3 | - | 3 | 3 | 3 | 3 |
| 121. | Североуральский участок общедоступных охотничьих угодий | 5 | 5 | 5 | 5 | 5 | 6 | 6 | 2 | 2 | 2 |
| 122. | Шегультанское | - | - | - | 2 | 2 | 2 | 1 | - | - | - |
| 123. | Слободо-Туринский район | | | | | | | | | | |
| 124. | Слободо-Туринский заказник | - | - | - | - | - | - | - | - | - | 4 |
| 125. | Сысертский район | | | | | | | | | | |
| 126. | Природный парк «Бажовские места» | - | - | - | - | - | - | - | - | 1 | 1 |
| 127. | Таборинский район | | | | | | | | | | |
| 128. | Добринское | - | - | - | - | - | 1 | 1 | 1 | 1 | - |
| 129. | Кошня | 2 | 2 | 2 | 2 | 2 | - | 2 | 2 | - | 3 |
| 130. | Куренево | - | - | - | - | - | - | - | 3 | 2 | 3 |
| 131. | Новоселовское | - | - | 5 | - | - | - | - | - | - | - |
| 132. | Охотпост | - | - | - | - | - | - | - | 2 | 3 | 2 |
| 133. | Таборинский заказник | 5 | 6 | 4 | 3 | 3 | 3 | 3 | 3 | 3 | 6 |

| 1 | 2 | 3 | 4 | 5 | 6 | 7 | 8 | 9 | 10 | 11 | 12 |
|---|---|---|---|---|---|---|---|---|---|---|---|
| 134. | Таборинский участок общедоступных охотничьих угодий | 2 | 2 | - | - | - | - | - | - | - | - |
| 135. | Усть-Горное | - | - | 5 | - | - | - | - | - | - | - |
| 136. | Утьянское | - | - | 2 | - | - | - | - | - | - | - |
| 137. | Чонга | 5 | 5 | 5 | 5 | 5 | 5 | - | 1 | 2 | 3 |
| 138. | Туринский район | | | | | | | | | | |
| 139. | Пореченское | 1 | 2 | 2 | 1 | 1 | - | - | - | - | 4 |
| 140. | Тундра | - | 1 | 1 | 1 | 1 | 1 | 1 | 1 | 1 | 2 |
| 141. | Туринский участок общедоступных охотничьих угодий | 1 | - | - | - | - | - | - | - | - | - |
| 142. | Шалинский район | | | | | | | | | | |
| 143. | Вогульские зори | 21 | 32 | 11 | 12 | 12 | 12 | 13 | 12 | 13 | 12 |
| 144. | Вогульское | - | 12 | 12 | 12 | 12 | - | - | - | - | - |
| 145. | Дикоуткинское | 2 | - | 2 | 1 | 1 | 5 | 5 | 5 | 7 | 7 |
| 146. | Кедровское | - | - | - | - | - | 2 | 2 | 3 | 2 | - |
| 147. | Куарское | - | - | 1 | - | - | - | - | - | - | - |
| 148. | Малиновая гора | - | - | 2 | 2 | 2 | 2 | 2 | 2 | 3 | 3 |
| 149. | Мартьяновское | - | - | 2 | 2 | 2 | | 2 | 2 | 2 | 2 |
| 150. | Новатор | 17 | 12 | - | 23 | 23 | 29 | 23 | 9 | 10 | 12 |
| 151. | Платоновское | - | - | - | - | - | 15 | 15 | - | 2 | 2 |
| 152. | Роща | 4 | - | - | - | - | - | - | - | - | - |
| 153. | Сабиковское | - | 6 | 6 | 6 | 6 | 10 | 1 | 10 | 10 | 10 |
| 154. | Саргинское | - | - | 5 | - | - | - | - | - | - | - |
| 155. | Светлогорское | 5 | 5 | 6 | 5 | 5 | 3 | 2 | 1 | 1 | 2 |
| 156. | Тепляковское | 13 | 12 | 14 | 16 | 16 | 15 | 9 | 3 | 2 | 3 |
| 157. | Шалинский заказник | 5 | 4 | 3 | 3 | 3 | 5 | 6 | 5 | 3 | 5 |
| 158. | Шалинский участок общедоступных охотничьих угодий | 18 | 4 | 4 | - | - | 6 | 6 | 3 | 5 | 8 |
| 159. | Шамарское | 3 | 5 | 4 | 3 | 3 | 3 | 2 | 4 | 5 | 4 |

Таблица 81

**Динамика численности барсука за период 2015–2024 годов в охотничьих угодьях и на иных территориях, являющихся средой обитания охотничьих ресурсов, на территории Свердловской области**

| Номер строки | Наименования районов и входящих в них охотничьих угодий и иных территорий, являющихся средой обитания охотничьих ресурсов | Год | | | | | | | | | |
|---|---|---|---|---|---|---|---|---|---|---|---|
| | | 2015 | 2016 | 2017 | 2018 | 2019 | 2020 | 2021 | 2022 | 2023 | 2024 |
| 1 | 2 | 3 | 4 | 5 | 6 | 7 | 8 | 9 | 10 | 11 | 12 |
| 1. | Алапаевский район | | | | | | | | | | |
| 2. | Алапаевский участок общедоступных охотничьих угодий | 27 | - | - | 15 | 15 | - | 17 | - | 15 | 15 |
| 3. | Алапаевское | - | - | - | 5 | 5 | 5 | 5 | 8 | 8 | 12 |
| 4. | Алапаевское кооперативно-промысловое хозяйство | 95 | 68 | - | 45 | 45 | 57 | 62 | 72 | 70 | 51 |
| 5. | Васильевское | - | - | - | - | - | 18 | 14 | 14 | 14 | 14 |
| 6. | Верхнесинячихинское | 9 | 19 | 4 | 16 | 16 | 22 | - | 20 | 20 | 20 |
| 7. | Голубковское | 5 | 4 | 4 | 4 | 4 | 4 | - | 8 | 8 | 8 |
| 8. | Захарьинское | - | 13 | - | 9 | 9 | 12 | 12 | 12 | 12 | 12 |
| 9. | Зыряновское | 12 | 12 | 5 | 12 | 12 | 12 | - | 10 | 24 | 10 |
| 10. | Иска | 15 | 15 | 15 | 15 | 15 | 14 | 15 | 14 | 15 | 15 |
| 11. | Комаровский участок общедоступных охотничьих угодий | 10 | - | 83 | 18 | 18 | - | 28 | - | 21 | 21 |
| 12. | Костинское | 55 | 45 | 44 | 30 | 30 | 24 | 24 | 24 | 30 | 28 |
| 13. | Крестьянское фермерское хозяйство Бунькова А.Н. | 6 | 9 | 9 | 7 | 7 | 12 | 12 | 13 | 15 | 15 |
| 14. | Махневское | 12 | 8 | 4 | 20 | 20 | 22 | - | 45 | 20 | 45 |
| 15. | Мугайское | - | - | - | 11 | 11 | - | 19 | 19 | 21 | 21 |
| 16. | Нейва | - | - | - | 17 | 17 | 16 | 21 | 19 | 18 | 20 |
| 17. | Островное | 13 | 11 | 11 | 11 | 11 | 12 | 11 | 12 | 13 | 13 |
| 18. | Плантация | 15 | - | - | - | - | - | - | - | 30 | 20 |
| 19. | Северка | - | 11 | 13 | 7 | 7 | 9 | 21 | 21 | 23 | 21 |
| 20. | Тайга (Сусанское) | 40 | - | - | 43 | 43 | 52 | 52 | 56 | 64 | 56 |
| 21. | Толмачевское | 11 | 2 | 9 | 12 | 12 | 8 | - | 35 | 35 | 35 |
| 22. | Толстовское | 8 | 8 | 8 | 8 | 8 | 8 | 8 | 8 | 21 | 21 |
| 23. | Юконское | 4 | - | - | - | - | - | 2 | 2 | 2 | 2 |
| 24. | Янсаевский заказник | - | 5 | 16 | 16 | 16 | 10 | 18 | 26 | 9 | - |
| 25. | Артемовский район | | | | | | | | | | |
| 26. | Бобровское | 218 | 198 | 80 | 123 | 123 | 60 | 156 | 156 | 180 | 152 |
| 27. | Красногвардейское | 24 | 29 | 23 | 34 | 34 | 24 | 28 | 32 | 32 | 36 |
| 28. | Покровское | 34 | 34 | 35 | 33 | 33 | 28 | 24 | 24 | 36 | 36 |
| 29. | Артинский район | | | | | | | | | | |

| 1 | 2 | 3 | 4 | 5 | 6 | 7 | 8 | 9 | 10 | 11 | 12 |
|---|---|---|---|---|---|---|---|---|---|---|---|
| 30. | Волковское | 55 | 60 | 66 | 62 | 62 | 54 | 58 | 60 | 65 | 65 |
| 31. | Журавли | 34 | 39 | 39 | 36 | 36 | 34 | 32 | 34 | 28 | 24 |
| 32. | Манчажское | 34 | - | 21 | 28 | 28 | 42 | 48 | 96 | 90 | 86 |
| 33. | Охотхозяйство Артинского лесхоза | 43 | 48 | 48 | 41 | 41 | 46 | 47 | 42 | 43 | 36 |
| 34. | Саламак | 49 | 51 | 51 | 57 | 57 | 48 | 51 | 48 | 46 | 45 |
| 35. | Сосновское | 17 | - | 17 | 22 | 22 | 28 | 52 | 90 | 84 | 86 |
| 36. | Асбестовский район | | | | | | | | | | |
| 37. | Асбестовское | 68 | 92 | 88 | 103 | 103 | - | 89 | 40 | 40 | 40 |
| 38. | Ачитский район | | | | | | | | | | |
| 39. | Афанасьевское | 50 | 55 | 75 | 77 | 77 | 35 | 37 | 64 | 62 | 66 |
| 40. | Ачитское | 30 | 30 | 30 | 30 | 30 | 19 | 32 | 42 | 37 | 36 |
| 41. | Каргинское | 19 | 20 | 20 | 20 | 20 | 27 | 20 | 20 | 22 | 24 |
| 42. | Ключевское | 14 | 15 | 17 | 17 | 17 | 13 | 12 | 12 | 12 | 13 |
| 43. | Поляковское | - | - | - | - | - | - | 17 | - | 10 | 10 |
| 44. | Байкаловский район | | | | | | | | | | |
| 45. | Байкаловский заказник | - | 39 | 12 | 10 | 10 | 14 | 14 | 16 | 16 | 15 |
| 46. | Байкаловский участок общедоступных охотничьих угодий | 14 | 20 | 25 | 20 | 20 | - | 26 | 39 | 45 | - |
| 47. | Байкаловское | 80 | - | 55 | 74 | 74 | 67 | 73 | 60 | 62 | 76 |
| 48. | Еланское | 44 | - | 41 | 35 | 35 | 51 | 31 | 49 | 50 | 66 |
| 49. | Занинское | 53 | - | 41 | 49 | 49 | 64 | 58 | 50 | 59 | 65 |
| 50. | Краснополянское | - | - | - | - | - | - | - | - | - | 57 |
| 51. | Белоярский район | | | | | | | | | | |
| 52. | Белоярское | 45 | 22 | 15 | 24 | 24 | 25 | 59 | 54 | 60 | 52 |
| 53. | Березовский район | | | | | | | | | | |
| 54. | Березовский участок общедоступных охотничьих угодий | - | - | - | - | - | - | 3 | 27 | 12 | - |
| 55. | Березовское | - | 15 | - | 17 | 17 | 27 | 27 | - | 46 | 38 |
| 56. | Богдановичский район | | | | | | | | | | |
| 57. | Богдановичский заказник им. А.А. Киселева | - | 20 | 20 | 16 | 16 | - | 28 | 36 | 24 | 20 |
| 58. | Богдановичский участок общедоступных охотничьих угодий | - | 13 | 19 | 28 | 28 | 31 | 33 | 11 | 11 | - |
| 59. | Богдановичское | 141 | 139 | 151 | 175 | 175 | 106 | 168 | 143 | 140 | 144 |
| 60. | Полдневое | - | - | - | - | - | - | - | - | - | 10 |
| 61. | Верхнепышминский район | | | | | | | | | | |
| 62. | Верхнепышминское | 15 | - | - | 15 | 15 | 21 | 47 | 42 | 53 | 51 |
| 63. | Каменные Ключи | - | - | - | 16 | 16 | 22 | 20 | 22 | 21 | 20 |
| 64. | Верхнесалдинский район | | | | | | | | | | |
| 65. | Акинфеевское | 15 | 15 | 8 | 12 | 12 | 12 | 11 | 4 | 13 | 11 |
| 66. | Басьяновское | 2 | 3 | 4 | - | - | - | 8 | 7 | 13 | 16 |

| 1 | 2 | 3 | 4 | 5 | 6 | 7 | 8 | 9 | 10 | 11 | 12 |
|---|---|---|---|---|---|---|---|---|---|---|---|
| 67. | Притагильское охотхозяйство | 16 | 10 | 8 | 8 | 8 | 4 | 4 | 4 | 4 | 8 |
| 68. | Салдинское | 2 | 4 | - | - | - | - | 4 | 4 | 20 | 11 |
| 69. | Старатель | 11 | 12 | 14 | 22 | 22 | 25 | 24 | 24 | 19 | 17 |
| 70. | Верхотурский район | | | | | | | | | | |
| 71. | Актайское | - | 10 | 11 | 12 | 12 | 11 | 9 | 9 | 9 | 9 |
| 72. | Верхотурский кооппромхоз | - | 30 | - | 56 | 56 | 41 | 36 | 48 | 56 | 59 |
| 73. | Кордюково | - | 12 | 9 | 44 | 44 | 41 | - | 48 | 10 | 9 |
| 74. | Отрадново | 30 | 23 | - | 23 | 23 | 26 | - | 27 | 12 | 12 |
| 75. | Юрьевское | 9 | 9 | 8 | 8 | 8 | 8 | 8 | 8 | 14 | 22 |
| 76. | Гаринский район | | | | | | | | | | |
| 77. | Гаринский заказник | - | 4 | 4 | 5 | 5 | 5 | | 6 | 5 | 5 |
| 78. | Гаринский участок общедоступных охотничьих угодий | - | - | - | 29 | 29 | 33 | 27 | | 46 | 49 |
| 79. | Карагаевское | - | - | 32 | 32 | 32 | 20 | | 13 | 13 | 13 |
| 80. | Ликинское | - | - | 7 | 7 | 7 | - | - | - | - | - |
| 81. | Нихворовское | - | - | 6 | 10 | 10 | 8 | 8 | 8 | 6 | 5 |
| 82. | Новый Вагиль | - | - | 10 | 9 | 9 | - | - | - | - | - |
| 83. | Пантелеевское | - | - | - | - | - | - | 10 | 10 | 10 | 10 |
| 84. | Пелымский заказник | - | - | 2 | 5 | 5 | - | - | 3 | 5 | 4 |
| 85. | Синдейское | - | - | - | 7 | 7 | - | - | - | - | - |
| 86. | Старый Вагиль | - | 13 | 18 | - | - | - | 21 | 22 | 24 | 26 |
| 87. | Троицкое | - | - | - | - | - | - | 2 | | | 2 |
| 88. | Федотовское | - | - | - | - | - | - | 4 | 4 | 4 | 4 |
| 89. | Екатеринбургский район | | | | | | | | | | |
| 90. | Исетский участок общедоступных охотничьих угодий | - | - | 5 | - | - | - | - | - | - | 1 |
| 91. | Малоистокское | 4 | 4 | 4 | 2 | 2 | - | 3 | 5 | 4 | 1 |
| 92. | Ивдельский район | | | | | | | | | | |
| 93. | Масловское | - | 13 | - | - | - | - | - | - | - | - |
| 94. | Ирбитский район | | | | | | | | | | |
| 95. | Горкинское | 52 | - | 54 | 56 | 56 | 58 | 60 | 56 | 48 | 30 |
| 96. | Зайковское | 60 | 52 | 52 | 91 | 91 | 47 | 64 | 49 | 49 | 54 |
| 97. | Знаменское | 91 | - | 95 | 91 | 91 | 87 | 89 | 87 | 72 | 48 |
| 98. | Ирбитский заказник | - | 71 | 72 | 70 | 70 | 80 | 86 | 76 | 76 | 71 |
| 99. | Ирбитский участок общедоступных охотничьих угодий | 5 | - | - | 5 | 5 | - | 8 | - | 12 | 12 |
| 100. | Косаревское | 106 | 83 | 84 | 82 | 82 | 78 | 80 | 72 | 42 | 36 |
| 101. | Мурзинское | 84 | - | 85 | 86 | 86 | 84 | 86 | 80 | 60 | 54 |
| 102. | Ницинское | 85 | - | 86 | 85 | 85 | 84 | 85 | 79 | 36 | 42 |
| 103. | Харловское | 81 | 76 | 82 | 72 | 72 | 64 | 66 | 53 | 59 | 57 |
| 104. | Шмаковский участок общедоступных охотничьих угодий | 5 | - | - | 12 | 12 | - | 16 | - | 25 | 22 |

| 1 | 2 | 3 | 4 | 5 | 6 | 7 | 8 | 9 | 10 | 11 | 12 |
|---|---|---|---|---|---|---|---|---|---|---|---|
| 105. | Каменский район | | | | | | | | | | |
| 106. | Колчеданское | 71 | 68 | 77 | 80 | 80 | 81 | 84 | 88 | 82 | 81 |
| 107. | Лебяжское | 68 | 66 | 68 | 62 | 62 | 58 | 65 | 88 | 137 | 81 |
| 108. | Маминское | 29 | 27 | 27 | 25 | 25 | 27 | 42 | 44 | 44 | 37 |
| 109. | Рыбниковское | 67 | 68 | 76 | 71 | 71 | 90 | 80 | 78 | 94 | 84 |
| 110. | Камышловский район | | | | | | | | | | |
| 111. | Боровское | 72 | 72 | 86 | 72 | 72 | 72 | 55 | 58 | 36 | 35 |
| 112. | Калиновское | 65 | 84 | 111 | 176 | 176 | 73 | 66 | 49 | 91 | 81 |
| 113. | Камышловский заказник | - | 33 | 46 | 24 | 24 | 35 | 39 | 43 | 47 | 43 |
| 114. | Камышловский участок общедоступных охотничьих угодий | 21 | 115 | 21 | 20 | 20 | 8 | 8 | - | 15 | 12 |
| 115. | Камышловское | 78 | 84 | 74 | 83 | 83 | 84 | 63 | 86 | 48 | 44 |
| 116. | Квашнинское | 90 | - | 90 | 84 | 84 | 84 | 62 | 63 | 55 | 43 |
| 117. | Порошинское | 34 | 24 | 25 | 21 | 21 | 6 | 56 | 56 | 36 | 23 |
| 118. | Юрмычский заказник им. А.В. Григорьева | - | 10 | 7 | 12 | 12 | 14 | 11 | 7 | 13 | 7 |
| 119. | Карпинский район | | | | | | | | | | |
| 120. | Карпинский участок общедоступных охотничьих угодий | - | - | - | - | - | - | 20 | 24 | 40 | 40 |
| 121. | Качканарский район | | | | | | | | | | |
| 122. | Качканарское | - | - | 23 | - | - | 11 | 2 | 4 | 8 | 10 |
| 123. | Кировградский район | | | | | | | | | | |
| 124. | Кировградское | 20 | - | - | 26 | 26 | 22 | 27 | 49 | 42 | 33 |
| 125. | Краснотурьинский район | | | | | | | | | | |
| 126. | Шиханское | - | - | 17 | 16 | 16 | - | 15 | 21 | 16 | - |
| 127. | Красноуральский район | | | | | | | | | | |
| 128. | Айва-Приз | 20 | 22 | 21 | 23 | 23 | 18 | 20 | 18 | 21 | 22 |
| 129. | Красноуральское | - | - | - | - | - | - | - | 4 | 5 | 6 |
| 130. | Ясьва | 23 | - | - | - | - | - | - | - | - | - |
| 131. | Красноуфимский район | | | | | | | | | | |
| 132. | Иргинское | 38 | 21 | 23 | 27 | 27 | 21 | 25 | 24 | 28 | 24 |
| 133. | Красноуфимский участок общедоступных охотничьих угодий | - | - | - | - | - | - | 38 | 44 | 32 | 38 |
| 134. | Лебяжье | 11 | 14 | 17 | 14 | 14 | 6 | 5 | 6 | 5 | 11 |
| 135. | Простор | - | - | - | 13 | 13 | 13 | 16 | 16 | 16 | 16 |
| 136. | Раздолье | 70 | 74 | - | - | - | - | - | 42 | 49 | 57 |
| 137. | Сажинское | 39 | 34 | 38 | 37 | 37 | 31 | 38 | 36 | 32 | 24 |
| 138. | Саранинское | 39 | 24 | 25 | 23 | 23 | 22 | 26 | 24 | 20 | 36 |
| 139. | Уфимское | 11 | 14 | 16 | 16 | 16 | 2 | 21 | 23 | 21 | 24 |
| 140. | Кушвинский район | - | - | - | - | - | - | - | - | - | - |
| 141. | Невьянский район | | | | | | | | | | |

| 1 | 2 | 3 | 4 | 5 | 6 | 7 | 8 | 9 | 10 | 11 | 12 |
|---|---|---|---|---|---|---|---|---|---|---|---|
| 142. | Аятское | 37 | 42 | 45 | 48 | 48 | 30 | 32 | 31 | 32 | 32 |
| 143. | Верх-Нейвинское | 60 | 30 | 27 | 12 | 12 | 12 | 20 | 20 | 12 | 16 |
| 144. | Невьянское | 15 | - | 21 | 19 | 19 | 31 | 23 | 23 | 22 | 21 |
| 145. | Таватуйское | 20 | 42 | 53 | 58 | 58 | 52 | 45 | 45 | 44 | 37 |
| 146. | Нижнесергинский район | | | | | | | | | | |
| 147. | Андреевское | 11 | 10 | 11 | 11 | 11 | 13 | 16 | 15 | 13 | 13 |
| 148. | Атигский участок общедоступных охотничьих угодий | 6 | 12 | 15 | - | - | 21 | 19 | 29 | 30 | 32 |
| 149. | Бардым | 21 | 22 | 22 | 22 | 22 | 22 | 22 | 23 | 22 | 23 |
| 150. | Белый соболь | 24 | 23 | 22 | 23 | 23 | 20 | - | 18 | 20 | 20 |
| 151. | Бисертский участок общедоступных охотничьих угодий | - | - | - | - | - | - | 6 | - | - | - |
| 152. | Бисертское | 26 | 30 | 24 | 13 | 13 | 19 | 22 | 21 | 22 | 21 |
| 153. | Бурый медведь | 22 | 25 | 26 | 23 | 23 | 25 | 21 | 24 | 23 | 28 |
| 154. | Верхнесергинский участок общедоступных охотничьих угодий | 13 | 11 | 21 | 20 | 20 | 18 | 19 | 22 | 23 | 22 |
| 155. | Жасмин | 21 | 13 | - | 5 | 5 | 13 | 9 | - | 9 | 9 |
| 156. | Киргишанское | 8 | 9 | - | - | - | - | - | 7 | 5 | 5 |
| 157. | Кленовское | 47 | 29 | 62 | 66 | 66 | 47 | 45 | 49 | 48 | 56 |
| 158. | Михайловское | 19 | 17 | 13 | 12 | 12 | 19 | 18 | 18 | 18 | - |
| 159. | Накоряковское | 16 | - | - | - | - | 16 | 16 | - | 9 | 9 |
| 160. | Нижнесергинское | 15 | 17 | 18 | 13 | 13 | 17 | 18 | 17 | 19 | - |
| 161. | Сергинский заказник | - | 9 | 19 | 24 | 24 | 19 | 19 | 8 | 15 | 10 |
| 162. | Сергинское | - | 43 | - | 19 | 19 | 10 | 11 | 11 | 13 | 12 |
| 163. | Сосновый бор | - | - | - | - | - | - | - | - | 4 | 3 |
| 164. | Ураллес | - | 4 | 7 | 10 | 10 | 3 | 6 | 6 | 8 | 8 |
| 165. | Шунут | 23 | - | 24 | - | - | 24 | 24 | - | 20 | 10 |
| 166. | Нижнетуринский район | | | | | | | | | | |
| 167. | Исовское | - | - | - | - | - | - | 27 | 25 | 28 | 24 |
| 168. | Нижнетуринское | 127 | 104 | 112 | 26 | 26 | 14 | 70 | 65 | 75 | 20 |
| 169. | Новолялинский район | | | | | | | | | | |
| 170. | Латанское | - | - | - | - | - | | 12 | - | 12 | 16 |
| 171. | Лялинское | - | - | - | - | - | 5 | 5 | - | - | - |
| 172. | Новолялинский участок общедоступных охотничьих угодий | - | - | - | - | - | 6 | - | - | - | - |
| 173. | Новолялинское | - | - | - | - | - | 4 | 3 | - | - | - |
| 174. | Нясьминское | - | 21 | 23 | 21 | 21 | 21 | 21 | 21 | 21 | 21 |
| 175. | Поздняковское | - | - | - | - | - | - | - | - | 12 | 12 |
| 176. | Полуденное | - | - | 18 | - | - | - | - | - | - | - |
| 177. | Первоуральский район | | | | | | | | | | |
| 178. | Волчихинское | 17 | 13 | 9 | 13 | 13 | 15 | 18 | 20 | 18 | 24 |

| 1 | 2 | 3 | 4 | 5 | 6 | 7 | 8 | 9 | 10 | 11 | 12 |
|---|---|---|---|---|---|---|---|---|---|---|---|
| 179. | Динасовское | 63 | 67 | 71 | 76 | 76 | 78 | 184 | 64 | 60 | 64 |
| 180. | Корона Урала | 5 | - | - | - | - | - | - | - | - | - |
| 181. | Починковское | 24 | 31 | 27 | 31 | 31 | 30 | 36 | 27 | 28 | 28 |
| 182. | Северское учебно-опытное хозяйство ИП Деменьшина МП | 39 | 39 | 42 | 37 | 37 | 33 | 37 | 39 | 38 | 39 |
| 183. | Полевской район | | | | | | | | | | |
| 184. | Кенчурское | 33 | 36 | 33 | 43 | 43 | 30 | 30 | 30 | 30 | 27 |
| 185. | Полевское | 21 | 21 | 29 | 17 | 17 | 16 | 16 | 16 | 16 | 15 |
| 186. | Северское | 18 | - | 24 | 25 | 25 | 12 | 12 | 12 | 12 | 13 |
| 187. | Пригородный район | | | | | | | | | | |
| 188. | Кайгородское | 8 | - | - | - | - | - | - | - | 12 | 24 |
| 189. | Нижнетагильское | - | - | - | - | - | - | - | - | - | 15 |
| 190. | Новоасбестовское | 7 | 7 | 8 | 13 | 13 | 11 | 12 | 8 | 14 | 16 |
| 191. | Охотник | - | - | - | - | - | - | 15 | - | 12 | 12 |
| 192. | Паньшино | 8 | 9 | 10 | - | - | 21 | 15 | 12 | 13 | 12 |
| 193. | Полоз | 8 | 8 | - | 8 | 8 | - | 8 | 8 | - | 12 |
| 194. | Природный парк «Река Чусовая» (Висимский участок) | - | - | - | - | - | - | - | 5 | 5 | 6 |
| 195. | Природный парк «Река Чусовая» (Чусовский участок) | - | - | - | - | - | - | - | 10 | 10 | 12 |
| 196. | Серебрянское | 63 | 60 | - | - | - | 38 | 38 | 42 | - | - |
| 197. | Тагильский участок общедоступных охотничьих угодий | - | - | 4 | 7 | 7 | - | 9 | - | 6 | 6 |
| 198. | Харенское | - | - | - | - | - | 15 | 18 | - | 23 | 27 |
| 199. | Черноисточинское | 9 | 9 | 14 | 10 | 10 | 12 | 9 | 12 | 8 | - |
| 200. | Шиловский участок общедоступных охотничьих угодий | - | - | 8 | 7 | 7 | - | 9 | - | 3 | 3 |
| 201. | Пышминский район | | | | | | | | | | |
| 202. | Печеркинское | 23 | - | - | - | - | - | - | - | - | - |
| 203. | Пульниковское | 70 | 78 | 84 | 77 | 77 | 78 | 78 | 74 | 75 | 47 |
| 204. | Пышминский заказник | - | 15 | 34 | 32 | 32 | 38 | 27 | 29 | 29 | 19 |
| 205. | Пышминский участок общедоступных охотничьих угодий | 30 | 35 | 39 | 28 | 28 | 32 | 32 | 42 | 46 | 32 |
| 206. | Четкаринское | 50 | 60 | 45 | 73 | 73 | 52 | 53 | 45 | 49 | 42 |
| 207. | Чупинская Дубрава | - | - | - | - | - | 7 | 7 | 7 | 7 | - |
| 208. | Ревдинский район | | | | | | | | | | |
| 209. | Вязовское | | - | | - | - | | 20 | 21 | - | - |
| 210. | Медяки | 24 | - | 24 | - | - | 24 | 24 | - | 12 | 12 |
| 211. | Охотхозяйство «Ревда» | 48 | - | 48 | - | - | 48 | 48 | - | 24 | 24 |
| 212. | Режевской район | | | | | | | | | | |
| 213. | Костоусовское | 38 | 38 | 37 | 37 | 37 | 31 | 31 | 25 | 32 | 16 |
| 214. | Крутихинский участок общедоступных охотничьих угодий | 5 | - | - | - | - | - | - | - | - | - |
| 215. | Режевское | 69 | - | 45 | 49 | 49 | 57 | 59 | 57 | 59 | 57 |
| 216. | Серовский район | | | | | | | | | | |

| 1 | 2 | 3 | 4 | 5 | 6 | 7 | 8 | 9 | 10 | 11 | 12 |
|---|---|---|---|---|---|---|---|---|---|---|---|
| 217. | Коптяковское | 14 | 14 | 14 | - | - | - | - | - | - | - |
| 218. | Красноярское | - | - | 12 | 14 | 14 | 13 | 14 | 12 | 12 | - |
| 219. | Лесной Урал | 36 | 38 | 37 | 37 | 37 | - | - | 2 | 2 | 6 |
| 220. | Морозковское | - | - | 24 | - | - | - | - | - | - | - |
| 221. | Озерный | - | - | - | - | - | - | - | 4 | - | - |
| 222. | Серовский участок общедоступных охотничьих угодий | 28 | 28 | 28 | 27 | 27 | 28 | - | - | 30 | 30 |
| 223. | Тальминское | - | - | 9 | 9 | 9 | - | - | - | 8 | 8 |
| 224. | Слободо-Туринский район | | | | | | | | | | |
| 225. | Ассоциация Вепрь | 17 | 17 | 22 | 24 | 24 | 25 | 24 | 25 | 26 | 27 |
| 226. | Бедбайка | - | - | - | - | - | 9 | 16 | 19 | 16 | 17 |
| 227. | Большой Кучаж | 20 | 17 | 22 | 23 | 23 | 21 | 23 | 21 | 21 | 24 |
| 228. | Ермак | - | 31 | 29 | 26 | 26 | - | 35 | 45 | 48 | 48 |
| 229. | Красный Яр | 17 | 23 | 27 | 29 | 29 | 26 | 24 | 21 | 23 | 28 |
| 230. | Ница | 30 | - | 21 | 23 | 23 | 24 | 29 | 29 | 40 | 40 |
| 231. | Слободо-Туринский заказник | - | 23 | 9 | 10 | 10 | 9 | 12 | 4 | 4 | 10 |
| 232. | Слободотуринский участок общедоступных охотничьих угодий | 16 | 22 | 36 | 32 | 32 | 48 | 43 | - | 41 | - |
| 233. | Тегень | 38 | 40 | 39 | 36 | 36 | 42 | 42 | 36 | 38 | 45 |
| 234. | Феникс | 49 | 49 | 56 | 48 | 48 | 48 | 62 | 64 | 58 | 58 |
| 235. | Сухоложский район | | | | | | | | | | |
| 236. | Ирбитское | 72 | 52 | 73 | 73 | 73 | 72 | 55 | 72 | 78 | 84 |
| 237. | Рефтинское | 65 | - | 34 | 34 | 34 | 33 | 15 | 43 | 70 | 36 |
| 238. | Сухоложское | 45 | - | 69 | 67 | 67 | 72 | 57 | 108 | 84 | 36 |
| 239. | Сысертский район | | | | | | | | | | |
| 240. | Космаковское | 36 | 30 | 30 | 32 | 32 | - | 37 | 22 | 28 | 24 |
| 241. | Новоипатовское | 21 | 32 | 32 | 35 | 35 | - | 29 | 30 | 30 | 35 |
| 242. | Природный парк «Бажовские места» | - | - | - | - | - | - | - | 37 | 24 | 24 |
| 243. | Сысертский участок общедоступных охотничьих угодий | 23 | 49 | 34 | 68 | 68 | - | - | - | - | - |
| 244. | Сысертское | 39 | 83 | 91 | 64 | 64 | 8 | 48 | 50 | 48 | 88 |
| 245. | Терсутское | 37 | 27 | 27 | 27 | 27 | - | 20 | 24 | 20 | 22 |
| 246. | Таборинский район | | | | | | | | | | |
| 247. | Добринское | - | - | - | - | - | 38 | 39 | 39 | 33 | 48 |
| 248. | Кошня | 16 | 22 | 28 | 32 | 32 | 30 | 30 | 19 | 18 | 13 |
| 249. | Кулымах | 13 | 13 | 13 | - | - | - | 12 | - | 12 | 12 |
| 250. | Куренево | 32 | - | - | 30 | 30 | 30 | 29 | 27 | 32 | 30 |
| 251. | Маурт | 13 | - | - | - | - | - | - | - | - | - |
| 252. | Новоселовское | - | - | 42 | 44 | 44 | - | - | - | - | - |
| 253. | Озерское | 19 | 18 | 16 | - | - | - | 15 | - | 12 | 12 |

| 1 | 2 | 3 | 4 | 5 | 6 | 7 | 8 | 9 | 10 | 11 | 12 |
|---|---|---|---|---|---|---|---|---|---|---|---|
| 254. | Охотпост | 15 | - | - | 15 | 15 | 15 | 15 | 19 | 26 | 30 |
| 255. | Светлое | 13 | 13 | 12 | - | - | - | 12 | - | 12 | 9 |
| 256. | Таборинский заказник | - | 14 | 12 | 12 | 12 | 12 | 14 | 11 | 17 | 19 |
| 257. | Таборинский участок общедоступных охотничьих угодий | 211 | 150 | 148 | 141 | 168 | 18 | 141 | 140 | 133 | 140 |
| 258. | Усть-Горное | - | - | 26 | 27 | - | - | - | - | - | - |
| 259. | Чонга | 31 | 33 | 29 | 31 | 31 | 32 | 21 | 18 | 25 | 28 |
| 260. | Тавдинский район | | | | | | | | | | |
| 261. | Каранино | - | - | - | - | - | 10 | 10 | - | - | 12 |
| 262. | Тавдинский участок общедоступных охотничьих угодий | - | - | - | - | - | - | 8 | 16 | 16 | 24 |
| 263. | Тавдинское | 82 | 88 | 107 | 120 | 120 | 125 | 130 | 137 | 137 | 144 |
| 264. | Тавдинское кооперативно-промысловое хозяйство | 87 | 92 | 107 | 78 | 78 | 78 | 78 | 78 | 78 | 60 |
| 265. | Увальское | - | - | - | - | - | 36 | 30 | 20 | 26 | 28 |
| 266. | Талицкий район | | | | | | | | | | |
| 267. | Буткинское | 190 | 198 | - | 311 | 311 | 354 | 357 | 226 | 182 | 182 |
| 268. | Восточное | 25 | 25 | 27 | 30 | 30 | 30 | - | 36 | 35 | 40 |
| 269. | Елинское | 22 | 32 | 16 | - | - | 30 | 55 | 48 | 46 | 46 |
| 270. | Николаевское | 42 | - | - | - | - | 42 | - | 30 | 30 | 32 |
| 271. | Поклевское | 25 | 40 | 40 | 52 | 52 | 44 | 52 | 46 | 64 | 63 |
| 272. | Радиан | 33 | 32 | 31 | 28 | 28 | 26 | 24 | 13 | 12 | 12 |
| 273. | Ретинское | 56 | - | - | 63 | 63 | 66 | 67 | 71 | 75 | 69 |
| 274. | Талицкий участок общедоступных охотничьих угодий № 1 | 20 | 184 | 25 | - | - | 43 | 47 | 46 | 44 | 19 |
| 275. | Талицкий участок общедоступных охотничьих угодий № 2 | - | - | - | - | - | - | - | - | - | 20 |
| 276. | Талицкое | 88 | - | - | 226 | 226 | 247 | 252 | 183 | 140 | 182 |
| 277. | Темновское | - | - | - | - | - | - | 35 | 36 | 37 | 27 |
| 278. | Трехозерное | 38 | 46 | - | 46 | 46 | 46 | 40 | 50 | 44 | 28 |
| 279. | Чистые Пруды | 34 | 37 | - | 37 | 37 | 36 | 34 | 33 | 34 | - |
| 280. | Чуклинское | - | 48 | 42 | 48 | 48 | 44 | 44 | 44 | 49 | 48 |
| 281. | Тугулымский район | | | | | | | | | | |
| 282. | Галашовское | 33 | 33 | 27 | 28 | 28 | - | 28 | - | 27 | 32 |
| 283. | Гуринское | 91 | - | 83 | 16 | 16 | 27 | 48 | 72 | 71 | 75 |
| 284. | Дубрава | 9 | 8 | 11 | 9 | 9 | 40 | 6 | - | 4 | - |
| 285. | Ертарское | 99 | - | 85 | 26 | 26 | 82 | 25 | 48 | 64 | 60 |
| 286. | Заводоуспенское | 103 | - | 76 | 30 | 30 | 9 | 32 | 40 | 40 | 45 |
| 287. | Заимка тихая | - | - | 4 | - | - | - | 15 | - | 15 | - |
| 288. | Низова | 18 | 15 | 9 | 14 | 14 | - | 36 | 25 | 28 | 31 |
| 289. | Тугулымский заказник | - | 12 | 13 | 9 | 9 | 108 | 12 | 6 | 9 | 9 |
| 290. | Тугулымское | 42 | 124 | 30 | 14 | 14 | 55 | 18 | 36 | 58 | 65 |
| 291. | Шумовое | - | - | 10 | - | - | 15 | 17 | 29 | 26 | 20 |

| 1 | 2 | 3 | 4 | 5 | 6 | 7 | 8 | 9 | 10 | 11 | 12 |
|---|---|---|---|---|---|---|---|---|---|---|---|
| 292. | Туринский район | | | | | | | | | | |
| 293. | Беркут | - | - | - | - | - | - | 4 | 12 | 15 | 15 |
| 294. | Вепрь | - | - | - | - | - | 8 | 16 | 20 | 23 | 22 |
| 295. | Давыдовский участок общедоступных охотничьих угодий | 10 | 9 | 10 | 10 | 10 | 12 | 12 | 18 | 15 | 16 |
| 296. | Емельяшевское | - | 19 | 20 | 18 | 18 | 22 | 23 | 26 | 27 | 31 |
| 297. | Кумарьинское | 20 | 16 | 15 | 16 | 16 | 12 | 16 | 19 | 23 | 23 |
| 298. | Пореченское | - | 55 | - | 30 | 30 | 27 | 18 | 22 | 26 | 39 |
| 299. | Регион | 14 | 14 | 14 | 14 | 14 | 12 | 8 | 15 | 17 | 18 |
| 300. | Романовское | 5 | 5 | 5 | 5 | 5 | 8 | 12 | 12 | 15 | 18 |
| 301. | Сарагульское | 12 | 16 | - | - | - | 17 | 12 | 17 | 10 | 17 |
| 302. | Таир | 6 | - | - | - | - | - | - | 12 | 6 | - |
| 303. | Тунгус | - | - | 0 | 11 | 11 | 14 | 16 | 16 | 18 | 16 |
| 304. | Тундра | 18 | 18 | 18 | 18 | 18 | 20 | 20 | 22 | 22 | 23 |
| 305. | Тура-Лес | 14 | - | - | - | - | - | 8 | - | 23 | 23 |
| 306. | Туринский участок общедоступных охотничьих угодий | 15 | 20 | 20 | 22 | 22 | 24 | 28 | 35 | 40 | 36 |
| 307. | Туринское | 255 | 220 | 214 | - | - | 111 | 114 | 130 | 184 | 181 |
| 308. | УСВД | 20 | 22 | 20 | 22 | 22 | 24 | 28 | 20 | 23 | 24 |
| 309. | УТК-Кедр | - | 8 | 12 | 12 | 12 | 8 | 12 | 8 | 16 | 16 |
| 310. | Шалинский район | | | | | | | | | | |
| 311. | Большой Лип | 14 | 16 | 18 | 17 | 17 | 26 | 24 | 20 | 24 | 20 |
| 312. | Вогульские зори | 59 | 60 | 62 | 55 | 55 | 60 | 55 | 52 | 48 | 46 |
| 313. | Вогульское | 24 | 10 | 10 | - | - | 14 | 16 | 20 | 20 | 18 |
| 314. | Дикоуткинское | 8 | 12 | 7 | 7 | 7 | 3 | 5 | - | 6 | 4 |
| 315. | Кедровское | 11 | 10 | 10 | 11 | 11 | 11 | 11 | 10 | 12 | 8 |
| 316. | Кремлевские медведи | 16 | 20 | 16 | 8 | 8 | - | 8 | 28 | 25 | 26 |
| 317. | Куарское | - | - | 8 | 10 | 10 | 19 | 18 | 18 | 18 | 18 |
| 318. | Малиновая гора | 22 | 21 | 22 | 11 | 11 | 13 | 11 | 12 | 12 | 12 |
| 319. | Мартьяновское | - | - | - | - | - | - | 11 | 11 | 11 | 12 |
| 320. | Новатор | 40 | 32 | - | 32 | 32 | - | 36 | 32 | 44 | 48 |
| 321. | Платоновское | - | - | 16 | - | - | - | 25 | - | 15 | 16 |
| 322. | Роща | 8 | 8 | 5 | 5 | 5 | - | 11 | - | - | - |
| 323. | Сабиковское | - | - | - | 11 | 11 | 13 | 13 | 14 | 13 | 14 |
| 324. | Саргинское | - | - | 22 | 23 | 23 | 22 | 24 | 24 | 24 | 24 |
| 325. | Светлогорское | 5 | 4 | 5 | 5 | 5 | 4 | 5 | 8 | 8 | 9 |
| 326. | Тепляковское | 9 | 7 | 9 | 10 | 10 | 8 | 7 | - | 14 | 4 |
| 327. | Шалинский заказник | - | 12 | 12 | 12 | 12 | 12 | 12 | 12 | 12 | 12 |
| 328. | Шамарское | 18 | 19 | 17 | 18 | 18 | 16 | 17 | 16 | 16 | 16 |

Таблица 82

**Динамика численности лесного хоря за период 2015–2024 годов в охотничьих угодьях и на иных территориях, являющихся средой обитания охотничьих ресурсов, на территории Свердловской области**

| Номер строки | Наименования районов и входящих в них охотничьих угодий и иных территорий, являющихся средой обитания охотничьих ресурсов | Год | | | | | | | | | |
|---|---|---|---|---|---|---|---|---|---|---|---|
| | | 2015 | 2016 | 2017 | 2018 | 2019 | 2020 | 2021 | 2022 | 2023 | 2024 |
| 1. | Каменский район | | | | | | | | | | |
| 2. | Колчеданское | - | - | - | - | 2 | - | - | 2 | 4 | 4 |
| 3. | Маминское | - | - | - | - | 2 | - | - | - | - | - |
| 4. | Рыбниковское | 2 | - | - | - | - | 4 | 2 | - | - | - |
| 5. | Нижнесергинский район | | | | | | | | | | |
| 6. | Кленовское | - | - | - | - | - | - | 1 | - | - | - |

Таблица 83

**Динамика численности енотовидной собаки за период 2015–2024 годов в охотничьих угодьях и на иных территориях, являющихся средой обитания охотничьих ресурсов, на территории Свердловской области**

| Номер строки | Наименования районов и входящих в них охотничьих угодий и иных территорий, являющихся средой обитания охотничьих ресурсов | Год | | | | | | | | | |
|---|---|---|---|---|---|---|---|---|---|---|---|
| | | 2015 | 2016 | 2017 | 2018 | 2019 | 2020 | 2021 | 2022 | 2023 | 2024 |
| 1 | 2 | 3 | 4 | 5 | 6 | 7 | 8 | 9 | 10 | 11 | 12 |
| 1. | Алапаевский район | | | | | | | | | | |
| 2. | Алапаевский участок общедоступных охотничьих угодий | 156 | 524 | 704 | 406 | 574 | 556 | 470 | 558 | 145 | 1417 |
| 3. | Алапаевское | - | - | - | 129 | 180 | 176 | 149 | 97 | 55 | 45 |
| 4. | Алапаевское кооперативно-промысловое хозяйство | 1220 | 1419 | 1906 | 938 | 1084 | 1168 | 828 | 1382 | 1118 | 1371 |
| 5. | Васильевское | 68 | 248 | 333 | 208 | 291 | 284 | 241 | 219 | 211 | 210 |
| 6. | Верхнесинячихинское | 651 | 531 | 714 | 460 | 706 | 628 | 516 | 822 | 778 | 1196 |
| 7. | Голубковское | 26 | 85 | 114 | 77 | 134 | 105 | 82 | 98 | 43 | 20 |
| 8. | Захарьинское | - | - | - | 157 | 220 | 215 | 182 | 177 | 156 | 96 |
| 9. | Зыряновское | 107 | 106 | 143 | 94 | 220 | 211 | 136 | 335 | 518 | 490 |
| 10. | Иска | 113 | 111 | 128 | 161 | 136 | 147 | 149 | 142 | 140 | 127 |

| 1 | 2 | 3 | 4 | 5 | 6 | 7 | 8 | 9 | 10 | 11 | 12 |
|---|---|---|---|---|---|---|---|---|---|---|---|
| 11. | Комаровский участок общедоступных охотничьих угодий | 140 | 159 | 214 | 832 | 595 | 561 | 470 | 531 | 138 | 701 |
| 12. | Костинское | 62 | 196 | 263 | 166 | 241 | 228 | 190 | 138 | 92 | 46 |
| 13. | Крестьянское фермерское хозяйство Бунькова А.Н. | 39 | 112 | 151 | 94 | 132 | 129 | 109 | 399 | 692 | 159 |
| 14. | Махневское | 169 | 159 | 214 | 156 | 317 | 58 | 173 | 189 | 392 | 620 |
| 15. | Мугайское | - | - | - | 44 | 61 | 60 | 51 | - | - | - |
| 16. | Нейва | - | - | - | - | 590 | 577 | 488 | 406 | 363 | 375 |
| 17. | Октябрьское | 12 | 113 | 152 | - | - | - | - | - | - | - |
| 18. | Островное | 113 | 157 | 210 | 131 | 184 | 180 | 141 | 162 | 165 | 128 |
| 19. | Плантация | 307 | 566 | 770 | 474 | 664 | 648 | 549 | 515 | 298 | 193 |
| 20. | Северка | 32 | 4 | 66 | 28 | 166 | 162 | 55 | 27 | 87 | 31 |
| 21. | Тайга (Сусанское) | 509 | 265 | 355 | 268 | 311 | 303 | 257 | 413 | 475 | 450 |
| 22. | Толмачевское | 342 | 250 | 336 | 235 | 436 | 319 | 243 | 266 | 146 | 761 |
| 23. | Толстовское | - | 74 | 99 | 62 | 87 | 85 | 72 | - | 40 | 55 |
| 24. | Юконское | 79 | 132 | 177 | 117 | 194 | 160 | 128 | 33 | 32 | 87 |
| 25. | Янсаевский заказник | 532 | 1734 | 2330 | 1559 | 2602 | 2125 | 1692 | 2609 | 992 | 392 |
| 26. | Ясашинское | 38 | 136 | 182 | 114 | 159 | 155 | 132 | 94 | 65 | 60 |
| 27. | Артемовский район | | | | | | | | | | |
| 28. | Бобровское | 80 | 572 | 927 | 539 | 571 | 785 | 505 | 1258 | 1264 | 1214 |
| 29. | Красногвардейское | 1371 | 1244 | 829 | 1285 | 930 | 1268 | 586 | 933 | 995 | 874 |
| 30. | Покровское | 1046 | 751 | 479 | 742 | 553 | 753 | 351 | 493 | 585 | 691 |
| 31. | Артинский район | | | | | | | | | | |
| 32. | Волковское | 89 | 201 | 165 | 249 | 226 | 268 | 161 | 45 | 39 | 96 |
| 33. | Журавли | 33 | 150 | 124 | 72 | 169 | 200 | 120 | 135 | 113 | 136 |
| 34. | Манчажское | 320 | 180 | 148 | 49 | 185 | 239 | 143 | 108 | 85 | 104 |
| 35. | Охотхозяйство Артинского лесхоза | 90 | 110 | 217 | 135 | 173 | 205 | 123 | 33 | 121 | 146 |
| 36. | Саламак | 271 | 77 | 64 | 96 | 87 | 103 | 62 | 64 | 37 | 118 |
| 37. | Сосновское | 332 | 199 | 163 | 49 | 220 | 264 | 159 | 153 | 131 | 202 |
| 38. | Асбестовский район | | | | | | | | | | |
| 39. | Асбестовское | 1095 | 1024 | 2763 | 861 | 634 | 1922 | 1188 | 830 | 584 | 596 |
| 40. | Ачитский район | | | | | | | | | | |
| 41. | Афанасьевское | 758 | 220 | 202 | 384 | 312 | 488 | 535 | 401 | 292 | 137 |
| 42. | Ачитское | 231 | 293 | 239 | 2095 | 2045 | 2134 | 3748 | 1370 | 2785 | 163 |
| 43. | Каргинское | 150 | 169 | 206 | 162 | 96 | 112 | 119 | 132 | 133 | 3447 |
| 44. | Ключевское | - | 28 | 26 | 49 | 39 | 62 | 68 | 74 | 81 | 97 |
| 45. | Поляковское | 184 | 68 | 62 | 118 | 96 | 150 | 164 | 80 | 78 | 178 |
| 46. | Байкаловский район | | | | | | | | | | |

| 1 | 2 | 3 | 4 | 5 | 6 | 7 | 8 | 9 | 10 | 11 | 12 |
|---|---|---|---|---|---|---|---|---|---|---|---|
| 47. | Байкаловский заказник | - | 8 | - | 11 | 11 | 10 | 9 | - | - | - |
| 48. | Байкаловский участок общедоступных охотничьих угодий | 30 | 8 | 20 | - | - | 10 | 9 | 26 | - | - |
| 49. | Байкаловское | 77 | 28 | 72 | 36 | 38 | 34 | 31 | 13 | 15 | 15 |
| 50. | Еланское | 72 | 41 | 104 | 52 | 55 | 49 | 44 | 42 | 44 | 55 |
| 51. | Занинское | 125 | 26 | 61 | 31 | 35 | 36 | 28 | 25 | 41 | 50 |
| 52. | Краснополянское | - | - | - | - | - | - | - | - | - | 129 |
| 53. | Белоярский район | | | | | | | | | | |
| 54. | Белоярское | 104 | 53 | 227 | 240 | 119 | 476 | 312 | 40 | 673 | 1825 |
| 55. | Березовский район | | | | | | | | | | |
| 56. | Березовский участок общедоступных охотничьих угодий | - | 70 | - | - | - | 74 | 87 | 1657 | - | - |
| 57. | Березовское | 2206 | 1809 | 4592 | 1677 | 1277 | 1904 | 2236 | - | 2550 | 1175 |
| 58. | Богдановичский район | | | | | | | | | | |
| 59. | Богдановичский заказник им А.А. Киселева | 125 | 241 | 69 | 110 | 87 | 62 | 87 | 193 | 167 | 241 |
| 60. | Богдановичский участок общедоступных охотничьих угодий | - | 31 | - | 14 | 11 | 8 | 11 | - | - | - |
| 61. | Богдановичское | - | - | 31 | 28 | 89 | 85 | 88 | - | - | 258 |
| 62. | Верхнепышминский район | | | | | | | | | | |
| 63. | Верхнепышминское | 688 | 523 | 670 | 521 | 435 | 788 | 322 | 532 | 97 | 1119 |
| 64. | Каменные Ключи | - | - | - | - | 42 | 39 | 49 | 45 | 67 | 49 |
| 65. | Верхнесалдинский район | | | | | | | | | | |
| 66. | Акинфеевское | 110 | 192 | 298 | 248 | 215 | 188 | 164 | 614 | 506 | 467 |
| 67. | Басьяновское | 183 | 174 | 270 | 225 | 195 | 170 | 164 | 238 | 1522 | 169 |
| 68. | Верхнесалдинский участок общедоступных охотничьих угодий | - | 14 | 21 | 17 | 15 | 13 | 13 | - | - | - |
| 69. | Выйский участок общедоступных охотничьих угодий | - | - | - | - | 76 | 66 | 64 | 35 | 36 | 44 |
| 70. | Притагильское охотхозяйство | 94 | 116 | 180 | 150 | 130 | 118 | 114 | 69 | 87 | 80 |
| 71. | Салдинское | 100 | 179 | 279 | 232 | 201 | 175 | 187 | 810 | 421 | 543 |
| 72. | Старатель | 164 | 116 | 181 | 150 | 130 | 114 | 109 | 275 | 187 | 226 |
| 73. | Верхотурский район | | | | | | | | | | |
| 74. | Актайское | 122 | 134 | 286 | 303 | 278 | 492 | 197 | 282 | 344 | 167 |
| 75. | Верхотурский кооппромхоз | 333 | 356 | 746 | 792 | 702 | 1266 | 440 | 715 | 343 | 857 |
| 76. | Верхотурский участок общедоступных охотничьих угодий | 148 | 322 | 680 | - | - | - | - | - | - | - |
| 77. | Верхотурский участок общедоступных охотничьих угодий № 1 | - | - | - | 312 | 269 | 492 | 173 | 17 | 59 | 30 |

| 1 | 2 | 3 | 4 | 5 | 6 | 7 | 8 | 9 | 10 | 11 | 12 |
|---|---|---|---|---|---|---|---|---|---|---|---|
| 78. | Верхотурский участок общедоступных охотничьих угодий № 2 | - | - | - | 597 | 507 | 936 | 331 | 27 | 43 | 103 |
| 79. | Верхотурское | - | - | - | 411 | 350 | 645 | 228 | 355 | 398 | 362 |
| 80. | Карелинское | 109 | 222 | 414 | 297 | 374 | 465 | 165 | 207 | 211 | 198 |
| 81. | Кордюково | 305 | 174 | 371 | 394 | 348 | 629 | 219 | 226 | 233 | 1126 |
| 82. | Косолманский участок общедоступных охотничьих угодий | 120 | 264 | 562 | - | - | - | - | - | - | - |
| 83. | Отрадново | 151 | 173 | 368 | 390 | 341 | 620 | 217 | 286 | 654 | 172 |
| 84. | Таежник | 196 | 106 | 216 | 229 | 198 | 361 | 127 | 263 | 301 | 129 |
| 85. | Таежный участок общедоступных охотничьих угодий | 82 | 175 | 373 | 396 | 339 | 623 | 220 | 22 | 35 | 38 |
| 86. | Юрьевское | 51 | 79 | 169 | 180 | 153 | 282 | 100 | 91 | 92 | 194 |
| 87. | Гаринский район | | | | | | | | | | |
| 88. | Гаринский заказник | 11 | 29 | 37 | 34 | 55 | 88 | 1115 | 13 | 13 | - |
| 89. | Гаринский участок общедоступных охотничьих угодий | 1191 | 4973 | 2353 | 2323 | 3690 | 6930 | 9448 | 2109 | 2116 | 4795 |
| 90. | Зимнее | - | - | - | 108 | 175 | - | - | - | - | - |
| 91. | Камское | - | - | 207 | 191 | 309 | 497 | - | - | - | - |
| 92. | Карагаевское | - | - | 143 | 139 | 223 | 403 | 519 | 220 | 283 | - |
| 93. | Ликинское | - | - | - | 181 | 293 | 470 | 612 | 416 | 305 | 397 |
| 94. | Лозьвинское | 189 | 268 | 190 | - | - | - | - | - | - | - |
| 95. | Нихворовское | - | - | - | 120 | 195 | 313 | 407 | 253 | 154 | 216 |
| 96. | Новый Вагиль | 61 | 318 | 71 | 85 | 130 | 190 | 221 | 211 | 206 | 167 |
| 97. | Пантелеевское | - | - | - | - | - | 211 | 275 | - | 126 | - |
| 98. | Пелымский заказник | 36 | 123 | 90 | 87 | 140 | 221 | 282 | 54 | 54 | 48 |
| 99. | Синдейское | 54 | 155 | 34 | 42 | 64 | 93 | 108 | 87 | 103 | 95 |
| 100. | Старый Вагиль | - | 280 | 198 | 192 | - | 712 | 927 | 785 | 422 | 181 |
| 101. | Таежное | 112 | 173 | 108 | - | - | - | - | - | - | - |
| 102. | Толкорп | 188 | 182 | 372 | 284 | 191 | 573 | 738 | 188 | 235 | 72 |
| 103. | Тондольское | - | - | 276 | 256 | 414 | 665 | 865 | 533 | 367 | 175 |
| 104. | Троицкое | - | - | 168 | 155 | 251 | 403 | 524 | 302 | 154 | 149 |
| 105. | Федотовское | 40 | 105 | 129 | 119 | 193 | 309 | 402 | 36 | 68 | 211 |
| 106. | Шабуровское | - | - | - | 96 | 152 | - | - | - | - | - |
| 107. | Екатеринбургский район | | | | | | | | | | |
| 108. | Исетский участок общедоступных охотничьих угодий | - | 32 | 25 | 15 | 89 | - | 65 | 94 | 41 | 191 |
| 109. | Малоистокское | 27 | 9 | 24 | - | 48 | 45 | 50 | 43 | 39 | 67 |
| 110. | Ивдельский район | | | | | | | | | | |

| 1 | 2 | 3 | 4 | 5 | 6 | 7 | 8 | 9 | 10 | 11 | 12 |
|---|---|---|---|---|---|---|---|---|---|---|---|
| 111. | Вижайское | - | 754 | 1079 | - | 523 | 139 | 178 | - | - | - |
| 112. | Ивдельский участок общедоступных охотничьих угодий | 15 244 | 11 867 | 15 517 | 17 669 | 16 872 | 5703 | 7502 | 10 105 | 9587 | 8962 |
| 113. | Массава | - | 810 | - | - | - | - | - | - | - | - |
| 114. | Оусское | - | - | 568 | 556 | 547 | - | - | - | - | - |
| 115. | Тохта | - | 661 | - | - | - | - | - | - | - | - |
| 116. | Тошемский заказник | - | - | - | - | - | - | - | - | 210 | 168 |
| 117. | Ирбитский район | | | | | | | | | | |
| 118. | Горкинское | 137 | 124 | 144 | 216 | 259 | 133 | 136 | 91 | 81 | 205 |
| 119. | Зайковское | 284 | 305 | 353 | 529 | 404 | 327 | 334 | 202 | 179 | 209 |
| 120. | Знаменское | 149 | 216 | 249 | 374 | 344 | 231 | 236 | 60 | 66 | 211 |
| 121. | Ирбитский заказник | 2383 | 401 | 463 | 695 | 531 | 429 | 438 | 1434 | 1359 | 1548 |
| 122. | Ирбитский участок общедоступных охотничьих угодий | - | 12 | 14 | 21 | 16 | 13 | 13 | - | - | - |
| 123. | Косаревское | 253 | 290 | 336 | 504 | 374 | 311 | 318 | 79 | 95 | 174 |
| 124. | Мурзинское | 104 | 324 | 374 | 561 | 410 | 347 | 354 | 79 | 119 | 212 |
| 125. | Ницинское | 209 | 207 | 240 | 360 | 413 | 222 | 227 | 92 | 89 | 226 |
| 126. | Харловское | 455 | 465 | 537 | 169 | 190 | 97 | 139 | 112 | 221 | 228 |
| 127. | Шмаковский участок общедоступных охотничьих угодий | 47 | 68 | 78 | 117 | 90 | 73 | 74 | 13 | 11 | 12 |
| 128. | Каменский район | | | | | | | | | | |
| 129. | Колчеданское | 85 | 81 | 142 | 148 | 117 | 292 | 318 | 139 | 142 | 134 |
| 130. | Лебяжское | 48 | 44 | 13 | - | 11 | 12 | 12 | 22 | 30 | - |
| 131. | Маминское | 27 | 57 | 34 | - | 48 | 27 | 28 | 79 | 99 | 351 |
| 132. | Рыбниковское | 158 | 109 | 46 | - | 64 | 35 | 40 | 100 | 184 | 320 |
| 133. | Камышловский район | | | | | | | | | | |
| 134. | Боровское | 86 | 20 | 73 | 50 | 61 | 27 | 27 | 110 | 117 | 150 |
| 135. | Калиновское | - | 49 | 182 | 125 | 120 | 68 | 67 | 7 | 66 | 90 |
| 136. | Камышловский заказник | - | 28 | - | 72 | 70 | 40 | 39 | - | - | - |
| 137. | Камышловский участок общедоступных охотничьих угодий | - | 2 | - | 5 | - | 3 | 3 | - | - | - |
| 138. | Камышловское | 253 | 27 | 103 | 70 | 86 | 75 | 74 | 114 | 115 | 118 |
| 139. | Квашнинское | 121 | 35 | 132 | 91 | 104 | 50 | 49 | 74 | 74 | 86 |
| 140. | Порошинское | 151 | 32 | 120 | 83 | 79 | 45 | 51 | 24 | 22 | 41 |
| 141. | Юрмычский заказник им. А.В. Григорьева | - | 36 | - | 92 | 88 | 50 | 49 | - | 24 | - |
| 142. | Карпинский район | | | | | | | | | | |
| 143. | Вагранское | - | - | - | 235 | 210 | 368 | 559 | 470 | 471 | 493 |

| 1 | 2 | 3 | 4 | 5 | 6 | 7 | 8 | 9 | 10 | 11 | 12 |
|---|---|---|---|---|---|---|---|---|---|---|---|
| 144. | Карпинский участок общедоступных охотничьих угодий | 1583 | 1369 | 752 | 807 | 722 | 1845 | 2804 | 2348 | 2332 | 1860 |
| 145. | Карпинское | - | 149 | 84 | 90 | 96 | - | - | - | - | - |
| 146. | Кытлымское | - | 88 | 176 | 189 | 189 | 296 | 450 | 266 | 384 | 282 |
| 147. | Ольвинское | - | 126 | 124 | 133 | 119 | 209 | 318 | 239 | 204 | 95 |
| 148. | Пожвинское | 322 | 311 | 149 | 174 | 185 | - | - | - | - | - |
| 149. | Усть-Тылайское | - | 214 | 322 | 325 | 360 | 326 | 496 | 442 | 1260 | 510 |
| 150. | Качканарский район | | | | | | | | | | |
| 151. | Качканарское | 454 | 362 | 205 | 399 | 359 | 324 | 183 | 833 | 309 | 1076 |
| 152. | Кировградский район | | | | | | | | | | |
| 153. | Кировградское | 674 | 633 | 1068 | 649 | 410 | 330 | 433 | 519 | 634 | 670 |
| 154. | Краснотурьинский район | | | | | | | | | | |
| 155. | Краснотурьинский участок общедоступных охотничьих угодий | 275 | 316 | 47 | 30 | 39 | 88 | 205 | 284 | 276 | 133 |
| 156. | Шиханское | - | - | 23 | 44 | 113 | 103 | 193 | 211 | 132 | 94 |
| 157. | Красноуральский район | | | | | | | | | | |
| 158. | Айва-Приз | 83 | 50 | 57 | 64 | 60 | 54 | 74 | 69 | 61 | 138 |
| 159. | Актив | - | 23 | - | - | - | - | - | - | - | - |
| 160. | Красноуральский участок общедоступных охотничьих угодий | 198 | 83 | 94 | 107 | 99 | 109 | 150 | 223 | 194 | 144 |
| 161. | Красноуральское | - | - | 26 | 30 | 28 | 25 | 34 | 182 | 200 | 239 |
| 162. | Ясьва | 24 | 16 | 18 | 21 | 19 | 17 | 24 | 116 | 66 | 112 |
| 163. | Красноуфимский район | | | | | | | | | | |
| 164. | Иргинское | 337 | 127 | 187 | 109 | 117 | 215 | 204 | 68 | 63 | 70 |
| 165. | Красноуфимский участок общедоступных охотничьих угодий | - | 500 | 216 | 156 | 260 | 473 | 449 | 148 | 210 | 110 |
| 166. | Красноуфимское | - | - | - | - | - | - | - | - | - | 132 |
| 167. | Лебяжье | 37 | 28 | 30 | 35 | 26 | 69 | 65 | 22 | 11 | 28 |
| 168. | Простор | - | - | - | 86 | 92 | 170 | 162 | 142 | 107 | 196 |
| 169. | Раздолье | - | 53 | 39 | 46 | 49 | 91 | 86 | 51 | 212 | 250 |
| 170. | Сажинское | 130 | - | - | 99 | 126 | 233 | 221 | 89 | 68 | 107 |
| 171. | Саранинское | 472 | 171 | 313 | 149 | 157 | 290 | 275 | 149 | 114 | 131 |
| 172. | Уфимское | 170 | 71 | 123 | 61 | 107 | 120 | 81 | 113 | 158 | 390 |
| 173. | Кушвинский район | | | | | | | | | | |
| 174. | Баранчинский участок общедоступных охотничьих угодий | 299 | - | - | - | - | - | - | 20 | 32 | 27 |
| 175. | Баранчинское | 133 | - | - | - | - | 100 | 100 | 240 | 165 | 233 |
| 176. | Гороблагодатское | 235 | 88 | 78 | 85 | 74 | 52 | 52 | 145 | 250 | 144 |

| 1 | 2 | 3 | 4 | 5 | 6 | 7 | 8 | 9 | 10 | 11 | 12 |
|---|---|---|---|---|---|---|---|---|---|---|---|
| 177. | Кушвинский участок общедоступных охотничьих угодий | - | 412 | 362 | 233 | 203 | 143 | 143 | - | - | - |
| 178. | Кушвинское кооперативно-промысловое хозяйство | 536 | 387 | 340 | 372 | 317 | 228 | 223 | 146 | 134 | 200 |
| 179. | Синегорье | - | - | - | 163 | 142 | - | - | - | - | - |
| 180. | Невьянский район | | | | | | | | | | |
| 181. | Аятское | 379 | 582 | 475 | 452 | 255 | 331 | 316 | 171 | 218 | 174 |
| 182. | Верх-Нейвинское | 368 | 975 | 795 | 757 | 427 | 566 | 541 | 954 | 576 | 657 |
| 183. | Невьянское | 314 | 1003 | 818 | 779 | 439 | 582 | 557 | 450 | 923 | 313 |
| 184. | Починковское | 325 | 361 | 295 | - | - | - | - | - | - | - |
| 185. | Таватуйское | 197 | 669 | 546 | 460 | 314 | 344 | 328 | 249 | 419 | 347 |
| 186. | Нижнесергинский район | | | | | | | | | | |
| 187. | Андреевское | 158 | 43 | 22 | 56 | 43 | 45 | 76 | 41 | 24 | 35 |
| 188. | Атигский участок общедоступных охотничьих угодий | 226 | 184 | 152 | 241 | 187 | 196 | 328 | 31 | 75 | 110 |
| 189. | Бардым | 476 | 115 | 95 | 150 | 117 | 122 | 205 | 372 | 312 | 324 |
| 190. | Белый соболь | 44 | 203 | 167 | 265 | 206 | 215 | 361 | 188 | 122 | 143 |
| 191. | Бисертский участок общедоступных охотничьих угодий | - | 25 | 20 | 32 | 25 | 26 | 44 | - | - | 7 |
| 192. | Бисертское | 55 | 172 | 142 | 225 | 175 | 183 | 307 | 296 | 356 | 245 |
| 193. | Бурый медведь | 99 | 301 | 217 | 345 | 269 | 281 | 471 | 9 | - | 28 |
| 194. | Верхнесергинский участок общедоступных охотничьих угодий | 187 | 264 | 253 | 345 | 269 | 281 | 471 | 79 | 170 | 788 |
| 195. | Жасмин | 114 | 134 | 68 | 108 | 200 | 176 | 295 | 259 | 96 | 90 |
| 196. | Киргишанское | 341 | 208 | 171 | 271 | 211 | 221 | 370 | 292 | 285 | 281 |
| 197. | Кленовское | 34 | 401 | 329 | 523 | 407 | 425 | 713 | 187 | 133 | 339 |
| 198. | Михайловское | 292 | 313 | 258 | 409 | 319 | 333 | 558 | 214 | 227 | 965 |
| 199. | Накоряковское | 43 | 100 | 83 | 131 | 102 | 107 | 179 | 112 | 153 | 252 |
| 200. | Нижнесергинское | 130 | 263 | 216 | 343 | 267 | 279 | 467 | 122 | 151 | 419 |
| 201. | Первомайское | 35 | 95 | 78 | 124 | 97 | 101 | 169 | 59 | 25 | 65 |
| 202. | Савинское | - | - | - | - | - | 3 | 6 | - | - | - |
| 203. | Сергинский заказник | 409 | 276 | 227 | 361 | 281 | 175 | 293 | - | 618 | - |
| 204. | Сергинское | 58 | 105 | 87 | 138 | 107 | 112 | 188 | 140 | 168 | 236 |
| 205. | Сосновый бор | - | 129 | 108 | 171 | 131 | 160 | 284 | 8 | - | 22 |
| 206. | Ураллес | 105 | 170 | 139 | 221 | 172 | 180 | 302 | 59 | 149 | 315 |
| 207. | Шунут | 135 | 166 | 85 | 279 | 111 | 166 | 131 | 212 | 227 | 268 |
| 208. | Нижнетуринский район | | | | | | | | | | |
| 209. | Исовское | 149 | 281 | 635 | 349 | 418 | 647 | 410 | 1167 | 855 | 1157 |

| 1 | 2 | 3 | 4 | 5 | 6 | 7 | 8 | 9 | 10 | 11 | 12 |
|---|---|---|---|---|---|---|---|---|---|---|---|
| 210. | Нижнетуринское | 176 | 237 | - | 246 | 246 | 106 | 709 | 723 | 1319 | 138 |
| 211. | Новолялинский район | | | | | | | | | | |
| 212. | Кушпайское | - | - | - | - | 311 | 285 | 157 | 144 | 129 | 191 |
| 213. | Латанское | - | - | 102 | 483 | 429 | 394 | 216 | 360 | 299 | 247 |
| 214. | Лялинское | 93 | 75 | 344 | 203 | 191 | 206 | 95 | 52 | 33 | 168 |
| 215. | Новолялинский участок общедоступных охотничьих угодий | 1436 | 1556 | 5115 | 2723 | 2457 | 2432 | 1442 | 1699 | 1232 | 2294 |
| 216. | Новолялинское | 20 | 92 | 422 | 249 | 231 | 252 | 119 | 109 | 86 | 168 |
| 217. | Нясьминское | - | - | 146 | 382 | 339 | 311 | 171 | 308 | 716 | 622 |
| 218. | Поздняковское | - | - | - | 286 | 254 | 233 | 128 | 208 | 219 | 182 |
| 219. | Полуденное | - | - | 275 | 341 | 264 | 318 | - | - | - | - |
| 220. | Пелымский район | | | | | | | | | | |
| 221. | Пелымский участок общедоступных охотничьих угодий | 4585 | 2153 | 2003 | 1882 | 1281 | 1702 | 2618 | 2412 | 5478 | 5106 |
| 222. | Пелымское | - | 364 | 315 | 394 | 241 | - | - | - | - | - |
| 223. | Талымское | - | - | - | 339 | 255 | 250 | 392 | - | 299 | 133 |
| 224. | Первоуральский район | | | | | | | | | | |
| 225. | Волчихинское | 174 | 215 | 225 | 146 | 165 | 252 | 237 | 300 | 276 | 293 |
| 226. | Динасовское | 366 | 1454 | 1522 | 988 | 1119 | 1708 | 1603 | 1516 | 1343 | 1418 |
| 227. | Корона Урала | - | 52 | 54 | 35 | 42 | 61 | 57 | - | 25 | 24 |
| 228. | Починковское | - | - | 247 | 160 | 181 | 277 | 260 | 395 | 406 | 451 |
| 229. | Северское учебно-опытное хозяйство ИП Деменьшина МП | 160 | 309 | 323 | 210 | 238 | 363 | 341 | 275 | 415 | 436 |
| 230. | Полевской район | | | | | | | | | | |
| 231. | Кенчурское | 601 | 614 | 711 | 710 | 750 | 464 | 386 | 406 | 670 | 451 |
| 232. | Полевское | 549 | 478 | 500 | 553 | 678 | 362 | 301 | 294 | 509 | 397 |
| 233. | Северское | 287 | 434 | 308 | 502 | 591 | 436 | 219 | 182 | 211 | 242 |
| 234. | Пригородный район | | | | | | | | | | |
| 235. | Верхняя Сосновка | - | 18 | - | - | | 19 | 21 | - | - | 6 |
| 236. | Демидовское | - | 29 | 48 | 48 | 25 | 41 | 20 | 59 | 46 | 91 |
| 237. | Кайгородское | 15 | 215 | 156 | 111 | 318 | 142 | 243 | 104 | 154 | 121 |
| 238. | Нижнетагильское | - | 876 | 962 | 1391 | 1166 | 1423 | 1249 | 2765 | 2693 | 2754 |
| 239. | Нижняя Сосновка | - | 17 | - | - | - | 18 | 19 | - | - | - |
| 240. | Новоасбестовское | - | 821 | 595 | 422 | 1320 | 841 | 928 | 702 | 915 | 1564 |
| 241. | Охотник | 251 | 168 | 122 | 86 | 249 | 172 | 190 | 112 | 99 | 96 |
| 242. | Паньшино | - | 24 | 27 | 34 | 48 | 54 | 56 | 74 | 97 | 114 |
| 243. | Полоз | 440 | 269 | 195 | 138 | 397 | 275 | 304 | 291 | 186 | 176 |

| 1 | 2 | 3 | 4 | 5 | 6 | 7 | 8 | 9 | 10 | 11 | 12 |
|---|---|---|---|---|---|---|---|---|---|---|---|
| 244. | Природный парк «Река Чусовая» (Висимский участок) | - | 65 | - | - | - | - | 74 | - | - | 43 |
| 245. | Природный парк «Река Чусовая» (Чусовский участок) | 297 | 154 | - | - | - | - | 524 | 91 | 109 | 187 |
| 246. | Серебрянское | 429 | 440 | 736 | 678 | 1368 | 948 | 1047 | 1343 | 1363 | 799 |
| 247. | Тагильский участок общедоступных охотничьих угодий | - | 72 | 52 | 37 | 106 | 74 | 81 | - | 35 | 35 |
| 248. | Харенское | 183 | 499 | 361 | 256 | 725 | 510 | 563 | 41 | 62 | - |
| 249. | Черноисточинское | 534 | 641 | 469 | 329 | 947 | 656 | 725 | 860 | 722 | 1307 |
| 250. | Шиловский участок общедоступных охотничьих угодий | 23 | 78 | 57 | 40 | 123 | 80 | 89 | - | 28 | 14 |
| 251. | Пышминский район | | | | | | | | | | |
| 252. | Пульниковское | 137 | 215 | 6 | 26 | 28 | 46 | 60 | 208 | 103 | 201 |
| 253. | Пышминский заказник | 247 | 118 | 62 | - | 204 | 226 | 331 | 65 | 323 | - |
| 254. | Пышминский участок общедоступных охотничьих угодий | - | 20 | 20 | - | 35 | 39 | 71 | - | 14 | 21 |
| 255. | Четкаринское | 147 | 50 | 49 | - | 87 | 81 | 126 | 306 | 233 | 411 |
| 256. | Чупинская Дубрава | 0 | 13 | 12 | - | 22 | 79 | 116 | - | - | - |
| 257. | Ревдинский район | | | | | | | | | | |
| 258. | Вязовское | 257 | 221 | 65 | 88 | 218 | 369 | 414 | 850 | 950 | - |
| 259. | Медяки | 65 | 165 | 114 | 177 | 99 | 154 | 62 | 286 | 273 | 308 |
| 260. | Охотхозяйство «Ревда» | 325 | 416 | 332 | 511 | 423 | 405 | 368 | 717 | 808 | - |
| 261. | Режевской район | | | | | | | | | | |
| 262. | Костоусовское | 113 | 349 | 525 | 488 | 352 | 763 | 294 | 212 | 185 | 336 |
| 263. | Крутихинский участок общедоступных охотничьих угодий | - | 76 | 114 | 106 | 80 | 161 | 64 | - | 12 | 43 |
| 264. | Режевское | 1717 | 835 | 1256 | 1165 | 885 | 1780 | 702 | 652 | 711 | 878 |
| 265. | Североуральский район | | | | | | | | | | |
| 266. | Всеволодо-Благодатское | - | - | 376 | 423 | 107 | 206 | 250 | 214 | 215 | 155 |
| 267. | Крив | 311 | 212 | 232 | 232 | 107 | 97 | 85 | 210 | 222 | 287 |
| 268. | Нижнее | 193 | 190 | 244 | 275 | 70 | 135 | 164 | 101 | 101 | 264 |
| 269. | Североуральский участок общедоступных охотничьих угодий | 1375 | 1046 | 962 | 1108 | 216 | 419 | 509 | 627 | 1921 | 375 |
| 270. | Шегультанское | - | - | - | - | 59 | 113 | 138 | - | - | - |
| 271. | Серовский район | | | | | | | | | | |
| 272. | Ервинское | 73 | 66 | 129 | 133 | 111 | 189 | 138 | 126 | 136 | 119 |
| 273. | Коптяковское | 82 | 32 | 62 | - | - | - | - | - | - | - |
| 274. | Красноярское | - | - | 48 | 49 | 41 | 62 | 51 | 75 | 58 | 55 |

| 1 | 2 | 3 | 4 | 5 | 6 | 7 | 8 | 9 | 10 | 11 | 12 |
|---|---|---|---|---|---|---|---|---|---|---|---|
| 275. | Лангурский заказник | 25 | 30 | 59 | 60 | 51 | 76 | 63 | - | 60 | 59 |
| 276. | Лесной Урал | 256 | 37 | 74 | 76 | 63 | 95 | 79 | 376 | 248 | 71 |
| 277. | Морозковское | - | - | 96 | 98 | - | - | - | - | - | - |
| 278. | Озерный | 196 | 123 | 243 | 249 | 209 | 329 | 259 | 425 | 455 | 224 |
| 279. | Серовский участок общедоступных охотничьих угодий | 1144 | 1303 | 2424 | 2308 | 1932 | 3154 | 2401 | 1539 | 1851 | 1289 |
| 280. | Сосьвинское | 316 | 55 | 109 | 112 | 94 | 165 | 117 | 409 | 260 | 686 |
| 281. | Тальминское | - | - | - | 247 | 207 | 311 | 257 | 304 | 252 | 313 |
| 282. | Слободо-Туринский район | | | | | | | | | | |
| 283. | Ассоциация Вепрь | 428 | 156 | 147 | 139 | 130 | 134 | 82 | 17 | 101 | 144 |
| 284. | Бедбайка | 88 | 92 | 86 | 82 | 76 | 80 | 49 | 45 | 37 | 45 |
| 285. | Большой Кучаж | 50 | 99 | 93 | 88 | 82 | 85 | 52 | - | 50 | 169 |
| 286. | Ермак | 58 | 24 | 36 | 27 | 29 | 62 | 58 | 60 | 62 | 78 |
| 287. | Краснослободское | - | - | - | - | - | - | - | - | - | 29 |
| 288. | Красный Яр | 36 | 55 | 51 | 49 | 45 | 47 | 29 | 7 | - | 145 |
| 289. | Ница | 67 | 97 | 77 | 145 | 84 | 106 | 116 | 112 | 121 | 172 |
| 290. | Слободо-Туринский заказник | 24 | 100 | 94 | 89 | 83 | 86 | 53 | - | - | 96 |
| 291. | Слободотуринский участок общедоступных охотничьих угодий | - | 33 | 31 | 30 | 27 | 28 | 17 | - | - | - |
| 292. | Тегень | 119 | 127 | 119 | 113 | 105 | 109 | 67 | 75 | 58 | 191 |
| 293. | Феникс | 122 | 119 | 112 | 106 | 99 | 103 | 63 | 166 | 141 | 106 |
| 294. | Сухоложский район | | | | | | | | | | |
| 295. | Ирбитское | 729 | 540 | 681 | 876 | 426 | 438 | 739 | 969 | 666 | 1146 |
| 296. | Рефтинское | 1003 | 649 | 555 | 1054 | 664 | 526 | 888 | 687 | 1160 | 1059 |
| 297. | Сухоложский участок общедоступных охотничьих угодий | - | 3 | - | 5 | 3 | 2 | 4 | - | - | - |
| 298. | Сухоложское | 279 | 495 | 524 | 804 | 390 | 401 | 677 | 315 | 3152 | 927 |
| 299. | Сысертский район | | | | | | | | | | |
| 300. | Космаковское | 120 | 91 | 95 | 70 | 44 | 54 | 25 | 39 | 63 | 54 |
| 301. | Новоипатовское | - | 52 | 55 | 41 | 25 | 31 | 15 | - | 6 | 10 |
| 302. | Природный парк «Бажовские места» | - | 13 | 48 | 49 | 141 | 248 | 300 | 327 | 23 | 46 |
| 303. | Сысертский участок общедоступных охотничьих угодий | 12 | 202 | 211 | 60 | 98 | - | - | - | - | - |
| 304. | Сысертское | 730 | 431 | 452 | 336 | 335 | 323 | 384 | 345 | 390 | 507 |
| 305. | Терсутское | 165 | 204 | 214 | 159 | 99 | 122 | 57 | 40 | 50 | 64 |
| 306. | Таборинский район | | | | | | | | | | |
| 307. | Дары природы | - | 364 | - | - | - | - | - | - | - | - |
| 308. | Добринское | - | 418 | 597 | - | 292 | 288 | 493 | 245 | 256 | 111 |

| 1 | 2 | 3 | 4 | 5 | 6 | 7 | 8 | 9 | 10 | 11 | 12 |
|---|---|---|---|---|---|---|---|---|---|---|---|
| 309. | Кошня | 86 | 214 | 279 | 234 | 117 | 135 | 237 | 17 | 26 | 147 |
| 310. | Кулымах | 151 | 435 | 588 | 493 | 247 | 283 | 494 | 409 | 223 | 359 |
| 311. | Куренево | 298 | 333 | 517 | 433 | 217 | 249 | 418 | 219 | 239 | 104 |
| 312. | Маурт | 129 | 605 | 713 | 599 | - | 344 | 624 | - | - | - |
| 313. | Новоселовское | - | - | 701 | 588 | 341 | - | - | - | - | - |
| 314. | Озерское | 182 | 449 | 614 | 515 | 258 | 296 | 514 | 600 | 315 | 413 |
| 315. | Олентур | - | 352 | 488 | 410 | 205 | 235 | - | - | - | - |
| 316. | Охотпост | 116 | 242 | 293 | 246 | 123 | 141 | 255 | 124 | 126 | 111 |
| 317. | Светлое | 74 | 442 | 538 | 451 | 226 | 259 | 466 | 209 | 271 | 297 |
| 318. | Таборинский заказник | - | 74 | 122 | 102 | 51 | 59 | 97 | - | - | - |
| 319. | Таборинский участок общедоступных охотничьих угодий | 3445 | 3926 | 3764 | 2507 | 1815 | 2481 | 4898 | 6645 | 2734 | 1375 |
| 320. | Томское | - | - | 554 | - | - | - | - | - | - | - |
| 321. | Усть-Горное | - | - | - | 247 | - | - | - | - | - | - |
| 322. | Утьянское | - | - | - | 405 | - | - | - | - | - | - |
| 323. | Чонга | 40 | 227 | 367 | 308 | 154 | 177 | 294 | 139 | 149 | 124 |
| 324. | Тавдинский район | | | | | | | | | | |
| 325. | Азанковское | - | - | - | 73 | 69 | 168 | 280 | 621 | 63 | 46 |
| 326. | Карабашевский участок общедоступных охотничьих угодий | - | 4 | 3 | - | - | - | - | - | - | - |
| 327. | Каранино | - | 121 | - | 75 | 125 | 139 | 254 | 240 | 159 | 117 |
| 328. | Тавдинский участок общедоступных охотничьих угодий | 23 | 374 | 290 | 716 | 712 | 1618 | 2745 | 424 | 1719 | 3331 |
| 329. | Тавдинское | 815 | 227 | 176 | 141 | 132 | 314 | 539 | 475 | 896 | 956 |
| 330. | Тавдинское кооперативно-промысловое хозяйство | 193 | 1017 | 789 | - | 158 | 316 | 538 | 55 | 59 | 117 |
| 331. | Увальское | - | - | 94 | 49 | 113 | 106 | 173 | 95 | 135 | 31 |
| 332. | Талицкий район | | | | | | | | | | |
| 333. | Буткинское | 377 | 237 | 315 | 323 | 309 | 492 | 725 | 350 | 433 | 438 |
| 334. | Восточное | 48 | 61 | 82 | 84 | 80 | 76 | 126 | 27 | 129 | 67 |
| 335. | Елинское | 34 | 89 | 118 | 121 | 116 | 120 | 195 | 25 | 18 | 41 |
| 336. | Николаевское | 28 | - | - | 56 | 53 | 50 | 83 | 15 | 10 | 9 |
| 337. | Поклевское | - | 111 | 148 | 151 | 145 | 139 | 227 | 85 | 100 | 175 |
| 338. | Радиан | 46 | 144 | 192 | 196 | 188 | 179 | 294 | 70 | 92 | 130 |
| 339. | Ретинское | 212 | 118 | 158 | 161 | 154 | 142 | 236 | 190 | 287 | 320 |
| 340. | Талицкий участок общедоступных охотничьих угодий № 1 | - | 48 | 212 | 10 | 10 | 9 | 15 | - | - | - |
| 341. | Талицкое | 432 | 278 | 369 | 378 | 362 | 424 | 704 | 301 | 502 | 435 |

| 1 | 2 | 3 | 4 | 5 | 6 | 7 | 8 | 9 | 10 | 11 | 12 |
|---|---|---|---|---|---|---|---|---|---|---|---|
| 342. | Темновское | 53 | 74 | 98 | 101 | 97 | 91 | 151 | 27 | 46 | 96 |
| 343. | Трехозерное | 38 | 60 | 80 | 62 | 174 | 190 | 272 | 102 | 56 | 102 |
| 344. | Чистые Пруды | 92 | 111 | - | 151 | 145 | 137 | 227 | 103 | 13 | 24 |
| 345. | Чуклинское | 37 | 89 | 118 | 121 | 116 | 109 | 182 | 10 | 15 | 146 |
| 346. | Тугулымский район | | | | | | | | | | |
| 347. | Галашовское | 189 | 75 | 28 | 23 | 19 | 82 | 15 | 13 | 3 | 42 |
| 348. | Гуринское | 250 | 324 | 140 | 455 | 672 | 415 | 1012 | 279 | 16 | 142 |
| 349. | Дубрава | - | 55 | 18 | 23 | 85 | 143 | 77 | - | - | 5 |
| 350. | Ертарское | 246 | 485 | 205 | 580 | 996 | 52 | 1055 | 373 | 58 | 149 |
| 351. | Заимка тихая | 258 | 143 | 59 | 85 | 32 | 77 | 28 | 593 | 230 | 103 |
| 352. | Заводоуспенское | 513 | 447 | 197 | 700 | 942 | 610 | 976 | 584 | 212 | 387 |
| 353. | Низова | 96 | 165 | 67 | 15 | 324 | 7 | 36 | 40 | 56 | 43 |
| 354. | Тугулымский заказник | 108 | 172 | 73 | 279 | 348 | 586 | 303 | 129 | 48 | - |
| 355. | Тугулымское | 85 | 150 | 53 | 237 | 247 | 218 | 281 | 107 | 88 | 30 |
| 356. | Шумовое | 48 | 108 | 49 | 308 | 221 | 157 | 186 | 62 | 60 | 103 |
| 357. | Туринский район | | | | | | | | | | |
| 358. | Беркут | 327 | 286 | 503 | 417 | 471 | 311 | 298 | 209 | 55 | 57 |
| 359. | Вепрь | 172 | 179 | 364 | 285 | 315 | 217 | 207 | 137 | 132 | 142 |
| 360. | Давыдовский участок общедоступных охотничьих угодий | 111 | 208 | 288 | 267 | 269 | 215 | 202 | 99 | 114 | 156 |
| 361. | Емельяшевское | 222 | 417 | 618 | 554 | 568 | 442 | 415 | 67 | 32 | 205 |
| 362. | Кумарьинское | 78 | 203 | 289 | 264 | 269 | 212 | 199 | 140 | 117 | 168 |
| 363. | Пореченское | 195 | 329 | 562 | 472 | 501 | 332 | 311 | 580 | 236 | 441 |
| 364. | Регион | 117 | 210 | 287 | 268 | 269 | 216 | 203 | 109 | 118 | 154 |
| 365. | Романовское | 172 | 430 | 600 | 553 | 559 | 445 | 417 | 203 | 227 | 251 |
| 366. | Сарагульское | 189 | 384 | 646 | 660 | 633 | 549 | 509 | 332 | 298 | 655 |
| 367. | Таир | 156 | 210 | 234 | 242 | 231 | 196 | 182 | 70 | 9 | 14 |
| 368. | Тунгус | 239 | 161 | 366 | 275 | 311 | 232 | 226 | 158 | 89 | 144 |
| 369. | Тундра | 83 | 126 | 222 | 184 | 197 | 144 | 136 | 32 | 59 | 148 |
| 370. | Тура-Лес | 90 | 163 | 380 | 283 | 321 | 300 | 283 | 188 | 399 | 325 |
| 371. | Туринский участок общедоступных охотничьих угодий | 275 | 590 | 790 | 743 | 743 | 603 | 563 | 392 | 274 | 322 |
| 372. | Туринское | 269 | 950 | 326 | 1268 | 168 | 1011 | 951 | 1033 | 1080 | 1197 |
| 373. | УСВД | 150 | 308 | 536 | 447 | 477 | 348 | 330 | 198 | 128 | 213 |
| 374. | УТК-Кедр | 151 | 460 | 790 | 663 | 704 | 546 | 516 | 237 | 57 | 88 |
| 375. | Шалинский район | | | | | | | | | | |
| 376. | Большой Лип | 39 | 204 | 221 | 226 | 219 | 254 | 163 | 185 | 188 | 227 |
| 377. | Вогульские зори | 355 | 512 | 556 | 567 | 575 | 638 | 629 | 875 | 506 | 647 |

| 1 | 2 | 3 | 4 | 5 | 6 | 7 | 8 | 9 | 10 | 11 | 12 |
|---|---|---|---|---|---|---|---|---|---|---|---|
| 378. | Вогульское | 245 | 199 | 217 | 221 | 245 | 249 | 245 | 257 | 226 | 235 |
| 379. | Дикоуткинское | 56 | 133 | 145 | 148 | 143 | 166 | 164 | 28 | 117 | 161 |
| 380. | Кедровское | 106 | 93 | 101 | 103 | 93 | 116 | 114 | 83 | 49 | 82 |
| 381. | Кремлевские медведи | 162 | 129 | 140 | 142 | 138 | 160 | 158 | 76 | 94 | 98 |
| 382. | Куарское | - | - | 152 | 155 | 41 | 47 | 172 | 84 | 49 | 58 |
| 383. | Малиновая гора | 118 | 96 | 230 | 109 | 37 | 59 | 64 | 95 | 66 | 92 |
| 384. | Мартьяновское | - | - | 133 | 135 | 131 | 152 | 150 | 66 | 177 | 120 |
| 385. | Новатор | 442 | 249 | 271 | 264 | 268 | 297 | 306 | 225 | 306 | 352 |
| 386. | Платоновское | 130 | 139 | 151 | 154 | 150 | 173 | 157 | 70 | 132 | 129 |
| 387. | Рендер | 208 | 243 | 194 | 168 | 73 | 145 | 184 | 287 | 247 | 380 |
| 388. | Роща | - | 66 | 71 | 73 | 88 | 82 | 83 | 44 | 65 | 72 |
| 389. | Сабиковское | - | - | 274 | 280 | 271 | 315 | 310 | 624 | 464 | 675 |
| 390. | Саргинское | - | - | 431 | 440 | 427 | 495 | 488 | 216 | 117 | 77 |
| 391. | Светлогорское | 12 | 121 | 115 | 134 | 130 | 151 | 148 | 107 | 99 | 73 |
| 392. | Тепляковское | 84 | 154 | 168 | 171 | 166 | 192 | 189 | 123 | 140 | 219 |
| 393. | Шалинский заказник | - | 53 | - | 39 | - | - | - | - | 1 | 11 |
| 394. | Шалинский участок общедоступных охотничьих угодий | 971 | 1199 | 312 | 318 | 309 | 358 | 353 | 51 | 47 | 48 |
| 395. | Шамарское | 153 | 133 | 144 | 147 | 143 | 166 | 176 | 126 | 129 | 93 |

Таблица 84

**Динамика численности тетерева за период 2015–2024 годов в охотничьих угодьях и на иных территориях, являющихся средой обитания охотничьих ресурсов, на территории Свердловской области**

| Номер строки | Наименования районов и входящих в них охотничьих угодий и иных территорий, являющихся средой обитания охотничьих ресурсов | Год | | | | | | | | | |
|---|---|---|---|---|---|---|---|---|---|---|---|
| | | 2015 | 2016 | 2017 | 2018 | 2019 | 2020 | 2021 | 2022 | 2023 | 2024 |
| 1 | 2 | 3 | 4 | 5 | 6 | 7 | 8 | 9 | 10 | 11 | 12 |
| 1. | Алапаевский район | | | | | | | | | | |
| 2. | Алапаевский участок общедоступных охотничьих угодий | 4533 | 5089 | 12 118 | 4127 | 8792 | 5510 | 3384 | 922 | 745 | 2339 |
| 3. | Алапаевское | - | - | - | 493 | 567 | 518 | 389 | 59 | 62 | 151 |
| 4. | Алапаевское кооперативно-промысловое хозяйство | 3474 | 6889 | 13 601 | 1555 | 2092 | 2193 | 2061 | 1355 | 1674 | 2315 |
| 5. | Васильевское | 263 | 775 | 1197 | 881 | 1149 | 964 | 700 | 418 | 424 | 585 |

| 1 | 2 | 3 | 4 | 5 | 6 | 7 | 8 | 9 | 10 | 11 | 12 |
|---|---|---|---|---|---|---|---|---|---|---|---|
| 6. | Верхнесинячихинское | 600 | 1535 | 2812 | 2147 | 2410 | 2728 | 1666 | 702 | 2316 | 2893 |
| 7. | Голубковское | - | 329 | 826 | 484 | 586 | 714 | 373 | 290 | 47 | 175 |
| 8. | Захарьинское | - | - | - | 1046 | 1910 | 1298 | 848 | 555 | 516 | 525 |
| 9. | Зыряновское | 90 | 397 | 884 | 533 | 1187 | 1432 | 1368 | 494 | 1632 | 756 |
| 10. | Иска | 159 | 150 | 158 | 707 | 166 | 215 | 146 | 150 | 127 | 146 |
| 11. | Комаровский участок общедоступных охотничьих угодий | 140 | 1069 | 2543 | 5068 | 6753 | 4571 | 2806 | 729 | 209 | 4307 |
| 12. | Костинское | 168 | 1380 | 3151 | 1265 | 2365 | 1652 | 1024 | 353 | 59 | 228 |
| 13. | Крестьянское фермерское хозяйство Бунькова А.Н. | 35 | 543 | 1073 | 530 | 878 | 633 | 427 | 789 | 1194 | 440 |
| 14. | Махневское | 561 | 1132 | 3448 | 1534 | 2204 | 6207 | 3993 | 2551 | 1884 | 7622 |
| 15. | Мугайское | - | - | - | 204 | 294 | 232 | 163 | - | - | - |
| 16. | Нейва | - | - | - | - | 1855 | 1693 | 1271 | 1384 | 1070 | 1003 |
| 17. | Октябрьское | - | 329 | 486 | - | - | - | - | - | - | - |
| 18. | Островное | 88 | 552 | 934 | 601 | 844 | 677 | 524 | 240 | 204 | 176 |
| 19. | Плантация | - | 1481 | 1966 | 1816 | 2088 | 1906 | 1431 | - | - | 96 |
| 20. | Северка | 15 | - | 36 | 50 | 523 | 477 | 44 | 83 | 50 | 73 |
| 21. | Тайга (Сусанское) | 184 | 934 | 1575 | 27 | 1427 | 1138 | 808 | 725 | 798 | 770 |
| 22. | Толмачевское | 1829 | 2968 | 8281 | 2968 | 5551 | 4565 | 2368 | 3703 | 6276 | 6052 |
| 23. | Толстовское | - | 333 | 643 | 333 | 534 | 393 | 268 | - | 373 | 427 |
| 24. | Юконское | 50 | 346 | 729 | 585 | 572 | 815 | 446 | 101 | 62 | 99 |
| 25. | Янсаевский заказник | 850 | 5972 | 13 884 | 8866 | 10 283 | 12 626 | 6827 | 9735 | 332 | 383 |
| 26. | Ясашинское | - | 355 | 465 | 435 | 501 | 457 | 343 | 109 | 94 | 75 |
| 27. | Артемовский район | | | | | | | | | | |
| 28. | Бобровское | - | 1222 | 6871 | 1815 | 2981 | 2804 | 1981 | 2829 | 1744 | 1528 |
| 29. | Красногвардейское | 3869 | 1297 | 4106 | 3074 | 518 | 631 | 461 | 446 | 596 | 503 |
| 30. | Покровское | 4533 | 7809 | 5836 | 4311 | 4733 | 3810 | 6811 | 3597 | 3217 | 2402 |
| 31. | Артинский район | | | | | | | | | | |
| 32. | Волковское | 633 | 1996 | 1887 | 4025 | 1917 | 2286 | 1944 | 887 | 853 | 2513 |
| 33. | Журавли | 2811 | 2851 | 2098 | 5089 | 3022 | 2725 | 2258 | 2568 | 1881 | 1934 |
| 34. | Манчажское | 138 | 1086 | 1333 | 94 | 994 | 1510 | 1314 | 272 | 265 | 161 |
| 35. | Охотхозяйство Артинского лесхоза | 4345 | 4474 | 12000 | 7024 | 4929 | 3986 | 3261 | 2389 | 1023 | 2002 |
| 36. | Саламак | 1250 | 731 | 707 | 1496 | 694 | 852 | 726 | 1059 | 785 | 1273 |
| 37. | Сосновское | 97 | 1198 | 1472 | 131 | 979 | 1673 | 1456 | - | 157 | 176 |
| 38. | Асбестовский район | | | | | | | | | | |
| 39. | Асбестовское | 1563 | 1128 | 1483 | 418 | 607 | 766 | 312 | 622 | 529 | 371 |
| 40. | Ачитский район | | | | | | | | | | |
| 41. | Афанасьевское | 1849 | 1186 | 1819 | 1592 | 2172 | 2389 | 2505 | 1950 | 2153 | 1015 |

| 1 | 2 | 3 | 4 | 5 | 6 | 7 | 8 | 9 | 10 | 11 | 12 |
|---|---|---|---|---|---|---|---|---|---|---|---|
| 42. | Ачитское | 4236 | 3031 | 1914 | 4351 | 4275 | 4508 | 5449 | 7213 | 5449 | 1128 |
| 43. | Каргинское | 184 | 693 | 622 | 1820 | 1214 | 1665 | 1522 | 1229 | 1156 | 5540 |
| 44. | Ключевское | - | 155 | 240 | 219 | 331 | 362 | 382 | 253 | 248 | 313 |
| 45. | Поляковское | 372 | 442 | 737 | 566 | 917 | 1000 | 1063 | 172 | 144 | 375 |
| 46. | Байкаловский район | | | | | | | | | | |
| 47. | Байкаловский заказник | 938 | 405 | 170 | 143 | 236 | 335 | 587 | 598 | 625 | 833 |
| 48. | Байкаловский участок общедоступных охотничьих угодий | 694 | 711 | 1760 | 1123 | 1086 | 640 | 1180 | 1140 | 536 | - |
| 49. | Байкаловское | 500 | 1339 | 2542 | 480 | 796 | 1102 | 1924 | 464 | 599 | 508 |
| 50. | Еланское | 635 | 1090 | 1026 | 606 | 1150 | 759 | 1163 | 349 | 347 | 476 |
| 51. | Занинское | 635 | 767 | 357 | 349 | 734 | 528 | 966 | 290 | 592 | 519 |
| 52. | Краснополянское | - | - | - | - | - | - | - | - | - | 786 |
| 53. | Белоярский район | | | | | | | | | | |
| 54. | Белоярское | 29 | - | 958 | 706 | 190 | 1248 | 762 | 483 | 1614 | 1825 |
| 55. | Березовский район | | | | | | | | | | |
| 56. | Березовский участок общедоступных охотничьих угодий | - | 149 | - | - | - | 76 | 112 | 2261 | - | - |
| 57. | Березовское | 1408 | 1214 | 6007 | 1375 | 1510 | 1953 | 2889 | - | 2128 | 1338 |
| 58. | Богдановичский район | | | | | | | | | | |
| 59. | Богдановичский заказник им. А.А. Киселева | 206 | 1774 | 1536 | 1053 | 1267 | 2383 | 716 | 1693 | 1083 | 917 |
| 60. | Богдановичский участок общедоступных охотничьих угодий | - | 507 | - | 215 | 228 | 479 | 135 | - | - | - |
| 61. | Богдановичское | 710 | 1019 | 1025 | 1480 | 1473 | 3858 | 849 | 1689 | 657 | 600 |
| 62. | Верхнепышминский район | | | | | | | | | | |
| 63. | Верхнепышминское | 630 | 1093 | - | 1452 | 1168 | 971 | 767 | 813 | 385 | 2133 |
| 64. | Каменные Ключи | - | - | - | - | 166 | 92 | 132 | 119 | 121 | 74 |
| 65. | Верхнесалдинский район | | | | | | | | | | |
| 66. | Акинфеевское | 67 | 148 | 229 | 169 | 177 | 651 | 453 | 347 | 293 | 425 |
| 67. | Басьяновское | 110 | 134 | 207 | 153 | 190 | 590 | 801 | 1241 | 610 | 3609 |
| 68. | Верхнесалдинский участок общедоступных охотничьих угодий | - | 10 | 16 | 12 | 11 | 46 | 27 | - | - | - |
| 69. | Выйский участок общедоступных охотничьих угодий | - | - | - | - | 55 | 230 | 155 | 45 | 46 | 71 |
| 70. | Притагильское охотхозяйство | - | 90 | 138 | 102 | 108 | 409 | 289 | 106 | 113 | 108 |
| 71. | Салдинское | 40 | 138 | 214 | 157 | 206 | 608 | 743 | 1664 | 966 | 2988 |
| 72. | Старатель | 77 | 90 | 138 | 102 | 91 | 394 | 234 | 117 | 154 | 213 |
| 73. | Верхотурский район | | | | | | | | | | |

| 1 | 2 | 3 | 4 | 5 | 6 | 7 | 8 | 9 | 10 | 11 | 12 |
|---|---|---|---|---|---|---|---|---|---|---|---|
| 74. | Актайское | 503 | 188 | 4415 | 1362 | 244 | 867 | 334 | 201 | 262 | 390 |
| 75. | Верхотурский участок общедоступных охотничьих угодий | 173 | 459 | 2186 | - | - | - | - | - | - | - |
| 76. | Верхотурский участок общедоступных охотничьих угодий № 1 | - | - | - | 672 | 250 | 508 | 312 | - | - | - |
| 77. | Верхотурский участок общедоступных охотничьих угодий № 2 | - | - | - | 885 | 479 | 780 | 443 | - | - | - |
| 78. | Верхотурский кооппромхоз | 654 | 566 | 6983 | 2519 | 637 | 1712 | 1124 | 2116 | 366 | 805 |
| 79. | Верхотурское | - | - | - | 610 | 330 | 537 | 305 | 710 | 657 | 516 |
| 80. | Карелинское | 870 | 690 | 1156 | 1066 | 353 | 525 | 341 | 385 | 361 | 346 |
| 81. | Кордюково | 375 | 237 | 3181 | 1162 | 317 | 814 | 529 | 54 | 24 | 26 |
| 82. | Косолманский участок общедоступных охотничьих угодий | 113 | 348 | 1133 | - | - | - | - | - | - | - |
| 83. | Отрадново | 201 | 233 | 2597 | 1020 | 314 | 737 | 470 | 154 | 105 | - |
| 84. | Таежник | 130 | 218 | 1072 | 531 | 184 | 382 | 237 | 114 | 9407 | 669 |
| 85. | Таежный участок общедоступных охотничьих угодий | - | 232 | 1201 | 694 | 318 | 573 | 337 | - | 51 | 115 |
| 86. | Юрьевское | 21 | 105 | 342 | 267 | 144 | 235 | 133 | 125 | 191 | 374 |
| 87. | Гаринский район | | | | | | | | | | |
| 88. | Гаринский заказник | 1018 | 216 | 179 | 351 | 887 | 806 | 1236 | 319 | 161 | 318 |
| 89. | Гаринский участок общедоступных охотничьих угодий | 9954 | 146 686 | 18 895 | 22 980 | 74 784 | 78 556 | 101 619 | 1586 | 1835 | 9383 |
| 90. | Зимнее | - | - | - | 1033 | 3013 | - | - | - | - | - |
| 91. | Камское | - | - | 1007 | 1820 | 4985 | 4532 | - | - | - | - |
| 92. | Карагаевское | - | - | 1020 | 1332 | 4213 | 4028 | 5578 | 60 | 483 | - |
| 93. | Ликинское | - | - | - | 1723 | 4719 | 4290 | 6578 | 1867 | 1306 | 1262 |
| 94. | Лозьвинское | 858 | 7545 | 1317 | - | - | - | - | - | - | - |
| 95. | Нихворовское | - | - | - | 1146 | 3139 | 2853 | 4375 | 603 | 343 | 382 |
| 96. | Новый Вагиль | 171 | 14 721 | 1217 | 812 | 3760 | 3398 | 2376 | 1228 | 1034 | 1065 |
| 97. | Пантелеевское | - | - | - | - | - | 1925 | 2952 | - | 84 | - |
| 98. | Пелымский заказник | 210 | 3367 | 612 | 832 | 2585 | 2346 | 3035 | 215 | 215 | 75 |
| 99. | Синдейское | 95 | 7194 | 594 | 396 | 1837 | 1660 | 1159 | 797 | 906 | 269 |
| 100. | Старый Вагиль | - | 7907 | 1374 | 1838 | - | 6502 | 9970 | 1718 | 1346 | 689 |
| 101. | Таежное | 314 | 5388 | 817 | - | - | - | - | - | - | - |
| 102. | Толкорп | 1040 | 5330 | 8676 | 2953 | 3619 | 5751 | 7940 | 492 | 266 | 165 |
| 103. | Тондольское | - | - | 1347 | 2436 | 6675 | 6067 | 9304 | 2166 | 1036 | 732 |
| 104. | Троицкое | - | - | 817 | 1474 | 4039 | 3678 | 5640 | 1604 | 625 | 669 |
| 105. | Федотовское | - | 932 | 637 | 1135 | 3128 | 2844 | 4326 | 1094 | 3690 | 1128 |

| 1 | 2 | 3 | 4 | 5 | 6 | 7 | 8 | 9 | 10 | 11 | 12 |
|---|---|---|---|---|---|---|---|---|---|---|---|
| 106. | Шабуровское | - | - | - | 914 | 3204 | - | - | - | - | - |
| 107. | Екатеринбургский район | | | | | | | | | | |
| 108. | Исетский участок общедоступных охотничьих угодий | - | 47 | 116 | 55 | 209 | 274 | 276 | 82 | 95 | 213 |
| 109. | Малоистокское | - | 13 | - | - | - | - | - | - | - | - |
| 110. | Ивдельский район | | | | | | | | | | |
| 111. | Вижайское | - | 1077 | 1174 | - | 729 | 589 | 578 | - | - | - |
| 112. | Ивдельский участок общедоступных охотничьих угодий | 25 617 | 30 044 | 26 801 | 33 530 | 33 568 | 24 028 | 23 720 | 16 000 | 14 849 | 14 023 |
| 113. | Массава | - | 4108 | - | - | - | - | - | - | - | - |
| 114. | Оусское | - | - | 618 | 737 | 763 | - | - | - | - | - |
| 115. | Тохта | - | 944 | - | - | - | - | - | - | - | - |
| 116. | Тошемский заказник | - | - | - | - | - | - | - | - | 603 | 585 |
| 117. | Ирбитский район | | | | | | | | | | |
| 118. | Горкинское | 95 | 916 | 1281 | 900 | 960 | 1357 | 1265 | 173 | 268 | 285 |
| 119. | Зайковское | 520 | 1019 | 1046 | 859 | 872 | 1369 | 1282 | 305 | 407 | 578 |
| 120. | Знаменское | 195 | 1581 | 2209 | 1552 | 1548 | 2340 | 2181 | 227 | 135 | 327 |
| 121. | Ирбитский заказник | 6778 | 1664 | 1930 | 1485 | 1549 | 2318 | 2166 | 6089 | 6600 | 7021 |
| 122. | Ирбитский участок общедоступных охотничьих угодий | - | 225 | 358 | 237 | 264 | 350 | 326 | - | - | - |
| 123. | Косаревское | 83 | 1121 | 1254 | 983 | 1121 | 1545 | 1444 | 159 | 198 | 273 |
| 124. | Мурзинское | 164 | 1338 | 1550 | 1194 | 1351 | 1864 | 1741 | 182 | 290 | 349 |
| 125. | Ницинское | 172 | 1188 | 1557 | 1127 | 1053 | 1721 | 1605 | 204 | 173 | 338 |
| 126. | Харловское | 776 | 1957 | 2285 | 401 | 846 | 304 | 706 | 1008 | 941 | 770 |
| 127. | Шмаковский участок общедоступных охотничьих угодий | 129 | 275 | 316 | 245 | 255 | 382 | 357 | 43 | 39 | 37 |
| 128. | Каменский район | | | | | | | | | | |
| 129. | Колчеданское | 359 | 546 | 1330 | 561 | 563 | 1169 | 1212 | 550 | 563 | 757 |
| 130. | Лебяжское | 423 | 383 | 874 | 721 | 823 | 1677 | 148 | 234 | 324 | 326 |
| 131. | Маминское | 123 | 341 | 120 | 420 | 279 | 149 | 91 | 290 | 249 | 90 |
| 132. | Рыбниковское | 748 | 814 | 552 | 1446 | 709 | 596 | 670 | 691 | 2408 | 592 |
| 133. | Камышловский район | | | | | | | | | | |
| 134. | Боровское | 635 | 425 | 1036 | 383 | 538 | 578 | 571 | 1212 | 1098 | 770 |
| 135. | Калиновское | 244 | 1120 | 3809 | 924 | 962 | 972 | 975 | 321 | 1813 | 1463 |
| 136. | Камышловский заказник | - | 590 | - | 516 | 588 | 686 | 683 | - | - | - |
| 137. | Камышловский участок общедоступных охотничьих угодий | - | 39 | - | 37 | - | 61 | 60 | - | - | - |
| 138. | Камышловское | 805 | 590 | 1279 | 514 | 762 | 1028 | 1034 | 867 | 621 | 696 |

| 1 | 2 | 3 | 4 | 5 | 6 | 7 | 8 | 9 | 10 | 11 | 12 |
|---|---|---|---|---|---|---|---|---|---|---|---|
| 139. | Квашнинское | 1168 | 756 | 1548 | 644 | 772 | 772 | 770 | 638 | 1110 | 917 |
| 140. | Порошинское | 335 | 673 | 1129 | 567 | 628 | 637 | 722 | 141 | 153 | 207 |
| 141. | Юрмычский заказник им. А.В. Григорьева | 65 | 747 | 40 | 622 | 590 | 653 | 658 | 79 | 28 | - |
| 142. | Карпинский район | | | | | | | | | | |
| 143. | Вагранское | - | - | - | 321 | 206 | 234 | 248 | 584 | 345 | 541 |
| 144. | Карпинский участок общедоступных охотничьих угодий | 2628 | 1160 | 1340 | 1175 | 1247 | 1341 | 1764 | 3207 | 2728 | 1820 |
| 145. | Карпинское | - | 101 | 318 | 148 | 94 | - | - | - | - | - |
| 146. | Кытлымское | - | 229 | 138 | 258 | 166 | 188 | 199 | 1921 | 287 | 986 |
| 147. | Ольвинское | - | 49 | 97 | 182 | 117 | 133 | 141 | 199 | 165 | 150 |
| 148. | Пожвинское | 321 | 36 | 231 | 648 | 326 | - | - | - | - | - |
| 149. | Усть-Тылайское | - | 970 | 916 | 550 | 453 | 208 | 220 | 785 | 1746 | 1088 |
| 150. | Качканарский район | | | | | | | | | | |
| 151. | Качканарское | 598 | 323 | 438 | 367 | 155 | 984 | 191 | 422 | 3120 | 1853 |
| 152. | Кировградский район | | | | | | | | | | |
| 153. | Кировградское | 386 | 131 | - | 160 | 127 | 216 | 228 | 329 | 432 | 537 |
| 154. | Краснотурьинский район | | | | | | | | | | |
| 155. | Краснотурьинский участок общедоступных охотничьих угодий | 221 | 246 | 73 | 87 | 33 | 65 | 274 | 251 | 80 | 249 |
| 156. | Шиханское | - | - | 36 | 60 | 95 | 80 | 271 | 331 | 161 | 145 |
| 157. | Красноуральский район | | | | | | | | | | |
| 158. | Айва-Приз | 233 | 484 | 368 | 586 | 133 | 135 | 157 | 532 | 155 | 435 |
| 159. | Актив | - | 226 | - | - | - | - | - | - | - | - |
| 160. | Красноуральский участок общедоступных охотничьих угодий | 432 | 805 | 612 | 973 | 220 | 275 | 320 | 272 | 287 | 217 |
| 161. | Красноуральское | - | - | 172 | 273 | 62 | 63 | 73 | 240 | 221 | 262 |
| 162. | Ясьва | 84 | 156 | 119 | 189 | 43 | 44 | 51 | 194 | 18 | 112 |
| 163. | Красноуфимский район | | | | | | | | | | |
| 164. | Иргинское | 1087 | - | 615 | 434 | 288 | 447 | 1190 | 322 | 298 | 336 |
| 165. | Красноуфимский участок общедоступных охотничьих угодий | - | - | 745 | 1029 | 640 | 1013 | 2707 | 361 | 321 | 250 |
| 166. | Красноуфимское | - | 1026 | - | - | - | - | - | - | - | 314 |
| 167. | Лебяжье | 105 | 4545 | 150 | 233 | 167 | 263 | 727 | 645 | 230 | 671 |
| 168. | Простор | - | 1120 | - | 217 | 137 | 194 | 485 | 81 | 131 | 411 |
| 169. | Раздолье | 2629 | 479 | 341 | 497 | 344 | 591 | 1656 | 850 | 826 | 1083 |
| 170. | Сажинское | 462 | 957 | - | 622 | 394 | 632 | 1714 | 359 | 323 | 280 |
| 171. | Саранинское | 312 | - | 449 | 374 | 244 | 331 | 827 | 93 | 105 | 163 |
| 172. | Уфимское | 589 | 1200 | 522 | 503 | 640 | 584 | 1831 | 343 | 846 | 3121 |

| 1 | 2 | 3 | 4 | 5 | 6 | 7 | 8 | 9 | 10 | 11 | 12 |
|---|---|---|---|---|---|---|---|---|---|---|---|
| 173. | Кушвинский район | | | | | | | | | | |
| 174. | Баранчинское | - | - | - | - | - | 5 | - | - | - | - |
| 175. | Гороблагодатское | 73 | - | - | 40 | 31 | 3 | - | - | - | - |
| 176. | Кушвинский участок общедоступных охотничьих угодий | - | 115 | - | 108 | 86 | 7 | - | - | - | - |
| 177. | Кушвинское кооперативно-промысловое хозяйство | 158 | - | 136 | 283 | 377 | 155 | - | 24 | 44 | 124 |
| 178. | Синегорье | - | - | - | 76 | 60 | - | - | - | - | - |
| 179. | Невьянский район | | | | | | | | | | |
| 180. | Аятское | 773 | 2104 | 2124 | 1163 | 532 | 866 | 1817 | 538 | 652 | 667 |
| 181. | Верх-Нейвинское | 189 | 3581 | 3623 | 1975 | 897 | 1669 | 3588 | 1445 | 433 | 575 |
| 182. | Невьянское | 1939 | 5623 | 5939 | 2988 | 1137 | 2464 | 5594 | 3251 | 3635 | 2300 |
| 183. | Починковское | 246 | 415 | 302 | - | - | - | - | - | - | - |
| 184. | Таватуйское | 37 | 1287 | 1149 | 483 | 464 | 454 | 752 | 237 | 32 | 139 |
| 185. | Нижнесергинский район | | | | | | | | | | |
| 186. | Андреевское | 1149 | 604 | 772 | 151 | 146 | 135 | 92 | 376 | 91 | 466 |
| 187. | Атигский участок общедоступных охотничьих угодий | 231 | 1404 | 328 | 407 | 441 | 315 | 232 | 117 | 15 | 77 |
| 188. | Бардым | - | 562 | 142 | 188 | 225 | 124 | 100 | - | - | - |
| 189. | Белый соболь | - | 1081 | 268 | 350 | 412 | 240 | 189 | 20 | 72 | 75 |
| 190. | Бисертский участок общедоступных охотничьих угодий | - | 203 | 47 | 57 | 61 | 46 | 33 | - | - | 7 |
| 191. | Бисертское | 77 | 1098 | 264 | 335 | 378 | 245 | 186 | 146 | 479 | 350 |
| 192. | Бурый медведь | 232 | 1480 | 365 | 472 | 548 | 330 | 257 | 415 | 194 | 157 |
| 193. | Верхнесергинский участок общедоступных охотничьих угодий | 75 | 1484 | 379 | 472 | 548 | 330 | 257 | - | - | - |
| 194. | Жасмин | 552 | 675 | 157 | 193 | 405 | 244 | 184 | 1109 | 848 | 826 |
| 195. | Киргишанское | - | 1080 | 269 | 353 | 417 | 239 | 190 | 190 | 223 | 166 |
| 196. | Кленовское | 142 | 2089 | 521 | 681 | 805 | 464 | 368 | 123 | 317 | 304 |
| 197. | Михайловское | 205 | 1882 | 457 | 585 | 670 | 419 | 323 | 280 | 133 | 69 |
| 198. | Накоряковское | 125 | 1031 | 232 | 277 | 283 | 232 | 164 | 460 | 589 | 614 |
| 199. | Нижнесергинское | 17 | 1351 | 338 | 443 | 525 | 300 | 239 | 35 | 19 | - |
| 200. | Первомайское | - | 463 | 117 | 155 | 186 | 102 | 83 | - | - | - |
| 201. | Савинское | - | - | - | - | - | 18 | 12 | - | - | - |
| 202. | Сергинский заказник | - | 1349 | 341 | 451 | 541 | 178 | 143 | - | - | - |
| 203. | Сергинское | - | 515 | 130 | 172 | 206 | 114 | 92 | - | 30 | 85 |
| 204. | Сосновый бор | - | 671 | 165 | 217 | 259 | 172 | 139 | 5 | 52 | 56 |
| 205. | Ураллес | - | 828 | 209 | 277 | 332 | 183 | 148 | - | - | - |

| 1 | 2 | 3 | 4 | 5 | 6 | 7 | 8 | 9 | 10 | 11 | 12 |
|---|---|---|---|---|---|---|---|---|---|---|---|
| 206. | Шунут | 165 | 837 | 124 | 583 | 378 | 228 | 196 | 540 | 577 | 627 |
| 207. | Нижнетуринский район | | | | | | | | | | |
| 208. | Исовское | 940 | 415 | 2268 | 2397 | 1255 | 1858 | 2433 | 1766 | 1164 | 3283 |
| 209. | Нижнетуринское | 806 | 495 | - | 723 | 723 | 824 | 3304 | 2621 | 3004 | 728 |
| 210. | Новолялинский район | | | | | | | | | | |
| 211. | Кушпайское | - | - | - | - | 539 | 232 | 352 | 211 | 164 | 167 |
| 212. | Латанское | - | - | 246 | 1494 | 744 | 320 | 486 | 249 | 299 | 293 |
| 213. | Лялинское | 105 | 93 | 3009 | 626 | 331 | 198 | 219 | - | 17 | 36 |
| 214. | Новолялинский участок общедоступных охотничьих угодий | 1866 | 1933 | 44703 | 8412 | 6419 | 2023 | 3242 | 2083 | 676 | 2590 |
| 215. | Новолялинское | 69 | 114 | 3692 | 768 | 983 | 224 | 276 | - | 28 | 142 |
| 216. | Нясьминское | - | - | 88 | 1179 | 587 | 253 | 384 | - | 343 | 544 |
| 217. | Поздняковское | - | - | - | 885 | 441 | 190 | 288 | 296 | 273 | 213 |
| 218. | Полуденное | - | - | 123 | 1054 | 1852 | 320 | - | - | - | - |
| 219. | Пелымский район | | | | | | | | | | |
| 220. | Пелымский участок общедоступных охотничьих угодий | 6671 | 5460 | 4350 | 6988 | 6678 | 5616 | 5072 | 6107 | 8493 | 6818 |
| 221. | Пелымское | - | 1067 | 684 | 1677 | 1556 | - | - | - | - | - |
| 222. | Талымское | - | - | - | 1066 | 1060 | 573 | 568 | - | 299 | 367 |
| 223. | Первоуральский район | | | | | | | | | | |
| 224. | Волчихинское | 166 | 183 | 150 | 200 | 96 | 40 | 39 | - | - | - |
| 225. | Динасовское | 677 | 1237 | 1017 | 1354 | 652 | 271 | 263 | 472 | 478 | 501 |
| 226. | Корона Урала | - | 44 | 36 | 48 | 25 | 10 | 9 | - | - | - |
| 227. | Починковское | - | - | 302 | 220 | 106 | 44 | 43 | 107 | 140 | 137 |
| 228. | Северское учебно-опытное хозяйство ИП Деменьшина МП | - | 263 | 216 | 288 | 139 | 58 | 56 | - | - | - |
| 229. | Полевской район | | | | | | | | | | |
| 230. | Кенчурское | 571 | 197 | 800 | 277 | 380 | 531 | 412 | 293 | 225 | 533 |
| 231. | Полевское | 87 | 153 | - | 215 | 343 | 414 | 321 | 58 | - | - |
| 232. | Северское | - | 139 | 6 | 195 | 299 | - | 13 | 89 | 43 | 65 |
| 233. | Пригородный район | | | | | | | | | | |
| 234. | Верхняя Сосновка | - | 20 | - | - | - | 26 | 14 | - | - | 6 |
| 235. | Демидовское | - | 81 | 185 | 199 | 361 | 115 | 43 | 181 | 86 | 56 |
| 236. | Кайгородское | 53 | 529 | 792 | 408 | 412 | 906 | 536 | 549 | 329 | 389 |
| 237. | Нижнетагильское | - | 359 | 195 | 488 | 753 | 83 | 41 | 405 | 375 | 523 |
| 238. | Нижняя Сосновка | - | 19 | - | - | - | 24 | 13 | - | - | 6 |
| 239. | Новоасбестовское | - | 2388 | 3543 | 1844 | 1557 | 2734 | 2512 | 1840 | 2552 | 4790 |
| 240. | Охотник | 44 | 183 | 292 | 140 | 141 | 239 | 126 | 93 | 85 | 111 |

| 1 | 2 | 3 | 4 | 5 | 6 | 7 | 8 | 9 | 10 | 11 | 12 |
|---|---|---|---|---|---|---|---|---|---|---|---|
| 241. | Паньшино | - | 136 | 202 | 275 | 625 | 632 | 556 | 496 | 381 | 404 |
| 242. | Полоз | - | 291 | 467 | 223 | 225 | 382 | 201 | - | 70 | 82 |
| 243. | Природный парк «Река Чусовая» (Висимский участок) | - | 71 | - | - | - | - | 49 | - | - | 67 |
| 244. | Природный парк «Река Чусовая» (Чусовский участок) | 179 | - | - | - | - | - | 346 | 372 | 672 | 1450 |
| 245. | Серебрянское | 174 | 239 | 698 | 786 | 920 | 1512 | 927 | 533 | 358 | 294 |
| 246. | Тагильский участок общедоступных охотничьих угодий | - | 745 | 1067 | 577 | 583 | 799 | 899 | - | 133 | 92 |
| 247. | Харенское | 314 | 540 | 866 | 413 | 410 | 709 | 372 | - | - | - |
| 248. | Черноисточинское | 500 | 862 | 514 | 661 | 667 | 1086 | 690 | 717 | 679 | 614 |
| 249. | Шиловский участок общедоступных охотничьих угодий | 57 | 228 | 338 | 176 | 162 | 261 | 240 | - | 22 | 58 |
| 250. | Пышминский район | | | | | | | | | | |
| 251. | Пульниковское | 959 | 792 | 256 | 149 | 1063 | 142 | 379 | 463 | 398 | 352 |
| 252. | Пышминский заказник | - | 884 | - | - | 1256 | 1170 | 1286 | 177 | 313 | 177 |
| 253. | Пышминский участок общедоступных охотничьих угодий | 241 | 205 | 260 | - | 462 | 300 | 384 | 318 | 190 | 147 |
| 254. | Четкаринское | 215 | 403 | 585 | - | 662 | 474 | 551 | 1037 | 477 | 704 |
| 255. | Чупинская Дубрава | 45 | 127 | 160 | - | 286 | 419 | 467 | 226 | 243 | - |
| 256. | Ревдинский район | | | | | | | | | | |
| 257. | Вязовское | 189 | 146 | 255 | 78 | 300 | 396 | - | - | - | - |
| 258. | Медяки | 245 | 109 | 288 | 555 | 251 | 461 | 174 | 657 | 518 | 575 |
| 259. | Охотхозяйство «Ревда» | 301 | 275 | 391 | 835 | 332 | 210 | 119 | 239 | - | - |
| 260. | Режевской район | | | | | | | | | | |
| 261. | Костоусовское | - | 1217 | 1049 | 640 | 392 | 1727 | 599 | 428 | 358 | 299 |
| 262. | Крутихинский участок общедоступных охотничьих угодий | - | 254 | 203 | 48 | 70 | 304 | 108 | - | - | - |
| 263. | Режевское | 8017 | 4869 | 4825 | 7092 | 4520 | 7771 | 3508 | 2162 | 2287 | 2302 |
| 264. | Североуральский район | | | | | | | | | | |
| 265. | Всеволодо-Благодатское | - | - | 207 | 498 | 30 | 293 | 201 | 150 | 151 | 206 |
| 266. | Крив | 270 | 404 | 446 | 453 | 98 | 79 | 65 | 62 | 62 | 1209 |
| 267. | Нижнее | 84 | 186 | 135 | 324 | 19 | 184 | 123 | 175 | 176 | 945 |
| 268. | Североуральский участок общедоступных охотничьих угодий | 1334 | 1208 | 746 | 1493 | 224 | 741 | 561 | 948 | 1041 | 1893 |
| 269. | Шегультанское | - | - | - | - | 16 | 154 | 103 | - | - | - |
| 270. | Серовский район | | | | | | | | | | |
| 271. | Ервинское | 323 | 257 | 480 | 514 | 284 | 316 | 238 | 101 | 103 | 165 |

| 1 | 2 | 3 | 4 | 5 | 6 | 7 | 8 | 9 | 10 | 11 | 12 |
|---|---|---|---|---|---|---|---|---|---|---|---|
| 272. | Коптяковское | 156 | 124 | 177 | - | - | - | - | - | - | - |
| 273. | Красноярское | - | - | 132 | 190 | 105 | 117 | 88 | 93 | 95 | 85 |
| 274. | Лангурский заказник | 130 | 117 | 162 | 234 | 129 | 144 | 108 | - | 71 | 73 |
| 275. | Лесной Урал | 230 | 146 | 202 | 292 | 161 | 179 | 135 | 218 | 258 | 99 |
| 276. | Морозковское | - | - | 263 | 380 | - | - | - | - | - | - |
| 277. | Озерный | 291 | 482 | 759 | 964 | 533 | 592 | 446 | 310 | 314 | 280 |
| 278. | Серовский участок общедоступных охотничьих угодий | 3054 | 5103 | 8134 | 8925 | 4932 | 5483 | 4125 | 1291 | 1589 | 2206 |
| 279. | Сосьвинское | 1362 | 217 | 440 | 434 | 240 | 267 | 201 | 1139 | 716 | 1759 |
| 280. | Тальминское | - | - | - | 957 | 529 | 588 | 442 | 827 | 764 | 777 |
| 281. | Слободо-Туринский район | | | | | | | | | | |
| 282. | Ассоциация Вепрь | 424 | 612 | 559 | 600 | 698 | 945 | 535 | 62 | 779 | 371 |
| 283. | Бедбайка | 18 | 191 | 162 | 188 | 157 | 237 | 143 | 37 | 45 | 59 |
| 284. | Большой Кучаж | - | 184 | 153 | 138 | 102 | 158 | 98 | - | - | - |
| 285. | Ермак | 70 | 214 | 255 | 188 | 230 | 329 | 319 | 338 | 351 | 412 |
| 286. | Краснослободское | - | - | - | - | - | - | - | - | - | 234 |
| 287. | Красный Яр | 84 | 176 | 158 | 134 | 281 | 328 | 168 | - | - | - |
| 288. | Ница | 144 | 349 | 355 | 643 | 267 | 366 | 414 | 466 | 517 | 361 |
| 289. | Слободо-Туринский заказник | 172 | 314 | 280 | 302 | 278 | 404 | 240 | - | - | 134 |
| 290. | Слободотуринский участок общедоступных охотничьих угодий | 207 | 316 | 303 | 375 | 374 | 537 | 314 | 326 | 195 | - |
| 291. | Тегень | 895 | 446 | 403 | 425 | 483 | 658 | 375 | 279 | 322 | 509 |
| 292. | Феникс | 429 | 747 | 704 | 833 | 861 | 1217 | 706 | 306 | 321 | 350 |
| 293. | Сухоложский район | | | | | | | | | | |
| 294. | Ирбитское | 315 | 1886 | 1127 | 1661 | 2384 | 2380 | 1893 | 2113 | 1408 | 3938 |
| 295. | Рефтинское | 1168 | 2673 | 3210 | 2025 | 2271 | 3402 | 2616 | 6360 | 1104 | 3028 |
| 296. | Сухоложский участок общедоступных охотничьих угодий | - | 149 | - | 69 | 47 | 165 | 109 | - | - | - |
| 297. | Сухоложское | 1720 | 2225 | 2145 | 1626 | 1708 | 2799 | 2126 | 1554 | 332 | 15 728 |
| 298. | Сысертский район | | | | | | | | | | |
| 299. | Космаковское | - | 36 | 87 | 79 | 50 | 31 | - | 60 | - | 45 |
| 300. | Новоипатовское | 285 | 215 | 264 | 370 | 29 | 18 | - | 91 | 199 | 148 |
| 301. | Природный парк «Бажовские места» | - | - | - | - | 161 | - | - | - | - | - |
| 302. | Сысертский участок общедоступных охотничьих угодий | - | 61 | 174 | 38 | 112 | - | - | - | - | - |
| 303. | Сысертское | 662 | 434 | 706 | 818 | 657 | 115 | 174 | 471 | 423 | 692 |
| 304. | Терсутское | - | 195 | 322 | 369 | 113 | 70 | - | - | - | - |
| 305. | Таборинский район | | | | | | | | | | |

| 1 | 2 | 3 | 4 | 5 | 6 | 7 | 8 | 9 | 10 | 11 | 12 |
|---|---|---|---|---|---|---|---|---|---|---|---|
| 306. | Дары природы | - | 2611 | - | - | - | - | - | - | - | - |
| 307. | Добринское | - | 4008 | 4250 | - | 751 | 1418 | 2355 | 2348 | 542 | 553 |
| 308. | Кошня | 97 | 2160 | 2155 | 2357 | 407 | 703 | 1152 | 121 | 91 | 46 |
| 309. | Кулымах | 199 | 3818 | 3968 | 4273 | 622 | 1447 | 1777 | 1642 | 841 | 1508 |
| 310. | Куренево | 175 | 3013 | 3403 | 3576 | 712 | 1168 | 1928 | 643 | 665 | 427 |
| 311. | Маурт | 714 | 5881 | 5571 | 6194 | - | 1817 | 2471 | - | - | - |
| 312. | Новоселовское | - | - | 4406 | 4661 | 797 | - | - | - | - | - |
| 313. | Озерское | 641 | 5006 | 5058 | 5519 | 1161 | 1499 | 3202 | 1584 | 993 | 521 |
| 314. | Олентур | - | 3036 | 3221 | 3446 | 519 | 1181 | - | - | - | - |
| 315. | Охотпост | 280 | 2776 | 2631 | 2933 | 551 | 774 | 1560 | 386 | 267 | 285 |
| 316. | Светлое | 507 | 4203 | 4059 | 4483 | 612 | 1415 | 1804 | 1090 | 668 | 746 |
| 317. | Таборинский заказник | - | 531 | 664 | 675 | 112 | 266 | 302 | - | - | - |
| 318. | Таборинский участок общедоступных охотничьих угодий | 40 622 | 45 156 | 36 873 | 37 405 | 7770 | 13 750 | 26 365 | 74 948 | 12 458 | 4941 |
| 319. | Томское | - | - | 3349 | - | - | - | - | - | - | - |
| 320. | Усть-Горное | - | - | - | 1722 | - | - | - | - | - | - |
| 321. | Утьянское | - | - | - | 2681 | - | - | - | - | - | - |
| 322. | Чонга | 644 | 1654 | 2036 | 2078 | 344 | 809 | 927 | 481 | 455 | 361 |
| 323. | Тавдинский район | | | | | | | | | | |
| 324. | Азанковское | - | - | - | 1187 | 1976 | 1254 | 3321 | 3266 | 111 | 266 |
| 325. | Карабашевский участок общедоступных охотничьих угодий | - | 606 | 64 | - | - | - | - | - | - | - |
| 326. | Каранино | - | 3210 | - | 1218 | 2050 | 18 | 46 | 122 | 267 | 436 |
| 327. | Тавдинский участок общедоступных охотничьих угодий | 73 | 9271 | 6452 | 11 638 | 15 646 | 4363 | 33594 | 4033 | 7293 | 9208 |
| 328. | Тавдинское | 3733 | 4826 | 3914 | 2284 | 3802 | 804 | 6534 | 703 | 729 | 889 |
| 329. | Тавдинское кооперативно-промысловое хозяйство | 13 507 | 23 258 | 17 547 | - | 3804 | 838 | 6519 | 1828 | 10 349 | 6006 |
| 330. | Увальское | - | - | 2087 | 804 | 1364 | 345 | 2334 | 777 | 605 | 288 |
| 331. | Талицкий район | | | | | | | | | | |
| 332. | Буткинское | 945 | 1314 | 1695 | 1995 | 121 | 2303 | 1585 | 797 | 1121 | 1229 |
| 333. | Восточное | 250 | 334 | 430 | 506 | 600 | 704 | 486 | 82 | 241 | 344 |
| 334. | Елинское | 182 | 272 | 341 | 380 | 300 | 530 | 364 | 314 | 50 | 132 |
| 335. | Николаевское | 149 | - | - | 282 | 312 | 382 | 264 | 260 | 135 | 123 |
| 336. | Поклевское | 85 | 335 | 420 | 467 | 361 | 564 | 387 | - | 76 | 192 |
| 337. | Радиан | 8 | 407 | 507 | 558 | 393 | 657 | 451 | 252 | 160 | 221 |
| 338. | Ретинское | 319 | 487 | 620 | 713 | 734 | 812 | 559 | 427 | 621 | 1337 |

| 1 | 2 | 3 | 4 | 5 | 6 | 7 | 8 | 9 | 10 | 11 | 12 |
|---|---|---|---|---|---|---|---|---|---|---|---|
| 339. | Талицкий участок общедоступных охотничьих угодий № 1 | - | 234 | 890 | 69 | 85 | 98 | 68 | - | - | - |
| 340. | Талицкое | 350 | 939 | 1184 | 1335 | 1175 | 1545 | 1060 | 692 | 162 | 785 |
| 341. | Темновское | 107 | 356 | 456 | 531 | 598 | 725 | 499 | 97 | 247 | 402 |
| 342. | Трехозерное | 523 | 533 | 697 | 624 | 845 | 1079 | 743 | 405 | 213 | 686 |
| 343. | Чистые Пруды | - | 462 | - | 678 | 704 | 899 | 620 | 341 | 25 | 75 |
| 344. | Чуклинское | 368 | 288 | 362 | 405 | 341 | 502 | 345 | 287 | 120 | 453 |
| 345. | Тугулымский район | | | | | | | | | | |
| 346. | Галашовское | 634 | 108 | 76 | 186 | 142 | 489 | 112 | 24 | 33 | 50 |
| 347. | Гуринское | 308 | 304 | 236 | 576 | 732 | 1693 | 809 | 549 | 72 | 98 |
| 348. | Дубрава | - | 97 | 66 | 49 | 398 | 499 | 227 | - | 119 | 23 |
| 349. | Ертарское | 216 | 485 | 371 | 870 | 1264 | 406 | 1032 | 1154 | 38 | 149 |
| 350. | Заводоуспенское | 194 | 381 | 302 | 786 | 790 | 2621 | 626 | - | - | - |
| 351. | Заимка тихая | 245 | 154 | 115 | 646 | 215 | 245 | 256 | 102 | 442 | 383 |
| 352. | Низова | 60 | 189 | 140 | 17 | 576 | 77 | 78 | 35 | 53 | 57 |
| 353. | Тугулымский заказник | 62 | 166 | 128 | 302 | 428 | 2225 | 305 | - | - | - |
| 354. | Тугулымское | 91 | 225 | 157 | 265 | 861 | 906 | 615 | 87 | 563 | 61 |
| 355. | Шумовое | 50 | 84 | 67 | 178 | 172 | 994 | 138 | 19 | 23 | - |
| 356. | Туринский район | | | | | | | | | | |
| 357. | Беркут | 454 | 2108 | 1743 | 1742 | 1787 | 1402 | 992 | 482 | 114 | 61 |
| 358. | Вепрь | 1118 | 2448 | 1555 | 1552 | 1652 | 1670 | 962 | 379 | 363 | 285 |
| 359. | Давыдовский участок общедоступных охотничьих угодий | 565 | 913 | 1140 | 1097 | 823 | 744 | 669 | 271 | 212 | 388 |
| 360. | Емельяшевское | - | 2043 | 2290 | 2231 | 1776 | 1547 | 1362 | - | - | 423 |
| 361. | Кумарьинское | 236 | 950 | 1122 | 1085 | 839 | 751 | 663 | 574 | 364 | 484 |
| 362. | Пореченское | 564 | 2222 | 1939 | 1932 | 1754 | 1860 | 1291 | 1570 | 477 | 519 |
| 363. | Регион | 128 | 1220 | 1315 | 1257 | 996 | 1007 | 772 | 525 | 301 | 352 |
| 364. | Романовское | 700 | 1914 | 2353 | 2267 | 1717 | 1544 | 1384 | 601 | 471 | 434 |
| 365. | Сарагульское | 397 | 2248 | 3103 | 2893 | 1847 | 1882 | 1767 | 2329 | 1068 | 1309 |
| 366. | Таир | 9 | 634 | 1139 | 1059 | 661 | 722 | 652 | 102 | 25 | 28 |
| 367. | Тунгус | 1793 | 1444 | 913 | 972 | 1075 | 909 | 641 | 377 | 336 | 397 |
| 368. | Тундра | 154 | 801 | 699 | 704 | 646 | 515 | 431 | 314 | 372 | 608 |
| 369. | Тура-Лес | 480 | 1539 | 941 | 1006 | 1132 | 1229 | 967 | 381 | 545 | 657 |
| 370. | Туринский участок общедоступных охотничьих угодий | 679 | 4217 | 4140 | 3931 | 3232 | 3564 | 2422 | 1198 | 1033 | 1331 |
| 371. | Туринское | 5672 | 16 633 | 8271 | 10 823 | 6063 | 13 336 | 6764 | 7075 | 7146 | 7581 |
| 372. | УСВД | 681 | 2928 | 2232 | 2200 | 2114 | 2080 | 1358 | 970 | 504 | 630 |
| 373. | УТК-Кедр | 990 | 3205 | 2754 | 2743 | 2509 | 1948 | 1652 | 376 | - | - |

| 1 | 2 | 3 | 4 | 5 | 6 | 7 | 8 | 9 | 10 | 11 | 12 |
|---|---|---|---|---|---|---|---|---|---|---|---|
| 374. | Шалинский район | | | | | | | | | | |
| 375. | Большой Лип | - | 196 | 312 | 329 | 373 | 351 | 212 | 239 | 247 | 313 |
| 376. | Вогульские зори | 264 | 1103 | 783 | 826 | 978 | 882 | 990 | 934 | 790 | 837 |
| 377. | Вогульское | - | 438 | 305 | 322 | 416 | 344 | 393 | 402 | 392 | 443 |
| 378. | Дикоуткинское | 24 | 128 | 204 | 215 | 244 | 230 | 118 | - | - | - |
| 379. | Кедровское | 37 | 174 | 142 | 150 | 159 | 160 | 157 | 272 | 93 | 131 |
| 380. | Кремлевские медведи | - | 162 | 197 | 207 | 235 | 22 | 148 | 485 | 20 | 100 |
| 381. | Куарское | - | - | 214 | 226 | - | - | 124 | 61 | - | - |
| 382. | Малиновая гора | - | 91 | - | - | - | - | - | - | 31 | 57 |
| 383. | Мартьяновское | - | - | 187 | 197 | 224 | 211 | 108 | - | - | - |
| 384. | Новатор | 339 | 240 | 381 | 385 | 456 | 411 | 220 | 70 | 212 | 172 |
| 385. | Платоновское | 225 | 288 | 213 | 224 | 254 | 240 | 337 | 266 | 593 | 408 |
| 386. | Рендер | - | 233 | - | - | - | - | 3 | - | - | 67 |
| 387. | Роща | - | 179 | 100 | 106 | 149 | 113 | 167 | 137 | 145 | 108 |
| 388. | Сабиковское | - | - | 386 | 408 | 462 | 435 | 223 | - | 184 | 231 |
| 389. | Саргинское | - | - | 607 | 641 | 726 | 685 | 351 | 78 | - | - |
| 390. | Светлогорское | - | 203 | 210 | 195 | 221 | 208 | 184 | 94 | 79 | 79 |
| 391. | Тепляковское | 76 | 148 | 236 | 249 | 282 | 266 | 136 | - | - | - |
| 392. | Шалинский заказник | - | 51 | - | 57 | - | - | - | - | - | - |
| 393. | Шалинский участок общедоступных охотничьих угодий | 264 | 1153 | 440 | 464 | 526 | 496 | 254 | - | - | - |
| 394. | Шамарское | 206 | 197 | 203 | 214 | 243 | 229 | 185 | 126 | 130 | 91 |

Таблица 85

**Динамика численности рябчика за период 2015–2024 годов в охотничьих угодьях и на иных территориях, являющихся средой обитания охотничьих ресурсов, на территории Свердловской области**

| Номер строки | Наименования районов и входящих в них охотничьих угодий и иных территорий, являющихся средой обитания охотничьих ресурсов | Год | | | | | | | | | |
|---|---|---|---|---|---|---|---|---|---|---|---|
| | | 2015 | 2016 | 2017 | 2018 | 2019 | 2020 | 2021 | 2022 | 2023 | 2024 |
| 1 | 2 | 3 | 4 | 5 | 6 | 7 | 8 | 9 | 10 | 11 | 12 |
| 1. | Алапаевский район | | | | | | | | | | |
| 2. | Алапаевский участок общедоступных охотничьих угодий | 1417 | 2873 | 4528 | 1855 | 2708 | 3231 | 3097 | 1667 | 804 | 4677 |
| 3. | Алапаевское | - | - | - | 589 | 858 | 1026 | 984 | 46 | 244 | 232 |

| 1 | 2 | 3 | 4 | 5 | 6 | 7 | 8 | 9 | 10 | 11 | 12 |
|---|---|---|---|---|---|---|---|---|---|---|---|
| 4. | Алапаевское кооперативно-промысловое хозяйство | 4442 | 7777 | 12 249 | 2244 | 3350 | 4571 | 3502 | 5577 | 4864 | 4334 |
| 5. | Васильевское | 232 | 1360 | 2141 | 951 | 1385 | 1656 | 1588 | 1204 | 1229 | 1104 |
| 6. | Верхнесинячихинское | 2704 | 2912 | 4631 | 2037 | 3050 | 3566 | 3400 | 4561 | 5018 | 2361 |
| 7. | Голубковское | - | 465 | 750 | 325 | 508 | 574 | 543 | 518 | 395 | 69 |
| 8. | Захарьинское | - | - | - | 719 | 1048 | 1252 | 1201 | 1043 | 956 | 891 |
| 9. | Зыряновское | 315 | 582 | 932 | 407 | 891 | 851 | 633 | 930 | 1863 | 1499 |
| 10. | Иска | 720 | 726 | 720 | 736 | 684 | 630 | 596 | 606 | 639 | 665 |
| 11. | Комаровский участок общедоступных охотничьих угодий | 309 | 873 | 1390 | 3783 | 2731 | 3238 | 3099 | 966 | 158 | 5136 |
| 12. | Костинское | 193 | 1075 | 1699 | 752 | 1106 | 1312 | 1255 | 577 | 516 | 548 |
| 13. | Крестьянское фермерское хозяйство Бунькова А.Н. | 81 | 616 | 971 | 431 | 628 | 751 | 720 | 393 | 593 | 190 |
| 14. | Махневское | 1040 | 873 | 1445 | 611 | 1020 | 1640 | 1118 | 2542 | 4778 | 2944 |
| 15. | Мугайское | - | - | - | 200 | 291 | 348 | 334 | - | - | - |
| 16. | Нейва | - | - | - | - | 2806 | 3354 | 3216 | 2131 | 1673 | 1358 |
| 17. | Октябрьское | - | 621 | 979 | - | - | - | - | - | - | - |
| 18. | Островное | 309 | 859 | 1353 | 601 | 875 | 1046 | 929 | 5289 | 2943 | 2569 |
| 19. | Плантация | 1119 | 3100 | 4948 | 2169 | 3159 | 3776 | 3621 | 3488 | 1328 | 372 |
| 20. | Северка | 116 | 53 | 264 | 110 | 791 | 945 | 90 | 130 | 184 | 102 |
| 21. | Тайга (Сусанское) | 1453 | 1450 | 2285 | 875 | 1478 | 1766 | 1694 | 2186 | 2624 | 2506 |
| 22. | Толмачевское | 626 | 1369 | 2233 | 958 | 1538 | 1702 | 1600 | 796 | 4125 | 1923 |
| 23. | Толстовское | - | 404 | 637 | 283 | 412 | 492 | 472 | 303 | 129 | 157 |
| 24. | Юконское | 159 | 723 | 1160 | 506 | 776 | 890 | 845 | 103 | 69 | 174 |
| 25. | Янсаевский заказник | 2468 | 9508 | 15 274 | 6681 | 10 287 | 11 761 | 11 151 | 37 138 | 2566 | 26 746 |
| 26. | Ясашинское | 78 | 743 | 1170 | 520 | 757 | 905 | 868 | 535 | 464 | 374 |
| 27. | Артемовский район | | | | | | | | | | |
| 28. | Бобровское | - | 1760 | 4182 | 1627 | 2266 | 3295 | 1031 | 3939 | 3136 | 3153 |
| 29. | Красногвардейское | 3421 | 8673 | 3741 | 3827 | 3677 | 4743 | 3123 | 1925 | 2296 | 2978 |
| 30. | Покровское | 2272 | 5451 | 2161 | 2307 | 2185 | 2982 | 1897 | 937 | 1295 | 1871 |
| 31. | Артинский район | | | | | | | | | | |
| 32. | Волковское | - | 1312 | 1949 | 776 | 1478 | 2360 | 1611 | 111 | 1078 | - |
| 33. | Журавли | 93 | 980 | 1456 | 223 | 1104 | 1762 | 1203 | 392 | 398 | 459 |
| 34. | Манчажское | 1429 | 1174 | 1743 | 1619 | 1207 | 2103 | 1436 | 2796 | 2072 | 1541 |
| 35. | Охотхозяйство Артинского лесхоза | 648 | 715 | 540 | 422 | 1129 | 1801 | 1230 | 301 | 605 | 1120 |
| 36. | Саламак | 1111 | 505 | 750 | 298 | 568 | 908 | 620 | 999 | 671 | 1104 |
| 37. | Сосновское | 1113 | 1296 | 1924 | 1115 | 1440 | 2330 | 1591 | 2374 | 1526 | 2166 |
| 38. | Асбестовский район | | | | | | | | | | |

| 1 | 2 | 3 | 4 | 5 | 6 | 7 | 8 | 9 | 10 | 11 | 12 |
|---|---|---|---|---|---|---|---|---|---|---|---|
| 39. | Асбестовское | 2162 | 2927 | 9703 | 2314 | 635 | 1240 | 202 | 113 | 500 | 824 |
| 40. | Ачитский район | | | | | | | | | | |
| 41. | Афанасьевское | 1824 | 1854 | 2148 | 2741 | 2446 | 3185 | 3606 | 3585 | 2325 | 870 |
| 42. | Ачитское | 764 | 1139 | 388 | 2425 | 2543 | 4279 | 5204 | 4409 | 9394 | 1087 |
| 43. | Каргинское | 465 | 1428 | 1450 | 1160 | 1200 | 1387 | 1349 | 1218 | 1042 | 8618 |
| 44. | Ключевское | - | 235 | 260 | 347 | 310 | 403 | 456 | 443 | 461 | 517 |
| 45. | Поляковское | 1370 | 570 | 632 | 843 | 751 | 979 | 1108 | 207 | 221 | 533 |
| 46. | Байкаловский район | | | | | | | | | | |
| 47. | Байкаловский заказник | 42 | 380 | 32 | 205 | 376 | 211 | 145 | 90 | 59 | 246 |
| 48. | Байкаловский участок общедоступных охотничьих угодий | 107 | 361 | 449 | 71 | 136 | 200 | 138 | 456 | 291 | - |
| 49. | Байкаловское | 1268 | 1281 | 1592 | 692 | 1270 | 711 | 489 | 915 | 1465 | 1127 |
| 50. | Еланское | 1006 | 1850 | 2299 | 999 | 1834 | 1027 | 707 | 609 | 1169 | 996 |
| 51. | Занинское | 1118 | 1176 | 1356 | 589 | 1171 | 754 | 449 | 487 | 718 | 896 |
| 52. | Краснополянское | - | - | - | - | - | - | - | - | - | 654 |
| 53. | Белоярский район | | | | | | | | | | |
| 54. | Белоярское | 509 | 836 | 611 | 607 | 259 | 812 | 1257 | 1162 | 1678 | 2850 |
| 55. | Березовский район | | | | | | | | | | |
| 56. | Березовский участок общедоступных охотничьих угодий | - | 321 | - | - | - | 212 | 161 | 5495 | - | - |
| 57. | Березовское | 4386 | 8274 | 9282 | 2530 | 2853 | 5452 | 4138 | - | 4908 | 4550 |
| 58. | Богдановичский район | | | | | | | | | | |
| 59. | Богдановичский заказник им. А.А. Киселева | - | 320 | 380 | - | 73 | 282 | 48 | - | - | - |
| 60. | Богдановичский участок общедоступных охотничьих угодий | - | 41 | | - | 9 | 36 | 6 | - | - | - |
| 61. | Богдановичское | - | - | 46 | - | 74 | 389 | 49 | 533 | 55 | 262 |
| 62. | Верхнепышминский район | | | | | | | | | | |
| 63. | Верхнепышминское | 1128 | 3397 | - | 1326 | 1269 | 1957 | 1098 | 898 | 678 | 2951 |
| 64. | Каменные Ключи | - | - | - | - | 117 | 102 | 128 | 107 | 126 | 148 |
| 65. | Верхнесалдинский район | | | | | | | | | | |
| 66. | Акинфеевское | 781 | 1492 | 2670 | 1938 | 2247 | 1704 | 1490 | 2424 | 1159 | 2418 |
| 67. | Басьяновское | 969 | 1352 | 2419 | 1756 | 2036 | 1544 | 1490 | 975 | 1299 | 2447 |
| 68. | Верхнесалдинский участок общедоступных охотничьих угодий | - | 105 | 188 | 137 | - | 120 | 116 | - | - | - |
| 69. | Выйский участок общедоступных охотничьих угодий | - | - | - | - | 793 | 601 | 580 | 443 | 437 | 443 |
| 70. | Притагильское охотхозяйство | 489 | 903 | 1615 | 1172 | 1359 | 1072 | 1035 | 1033 | 1039 | 974 |

| 1 | 2 | 3 | 4 | 5 | 6 | 7 | 8 | 9 | 10 | 11 | 12 |
|---|---|---|---|---|---|---|---|---|---|---|---|
| 71. | Салдинское | 776 | 1394 | 2494 | 1810 | 2099 | 1592 | 1705 | 2735 | 1355 | 3617 |
| 72. | Старатель | 486 | 904 | 1617 | 1174 | 1361 | 1032 | 996 | 1714 | 1354 | 1358 |
| 73. | Верхотурский район | | | | | | | | | | |
| 74. | Актайское | 1442 | 1180 | 1631 | 1532 | 871 | 1305 | 1096 | 2098 | 2134 | 1441 |
| 75. | Верхотурский участок общедоступных охотничьих угодий | 2363 | 2807 | 3884 | - | - | - | - | - | - | - |
| 76. | Верхотурский участок общедоступных охотничьих угодий № 1 | - | - | - | 1573 | 894 | 1340 | 961 | 428 | 293 | 745 |
| 77. | Верхотурский участок общедоступных охотничьих угодий № 2 | - | - | - | 3012 | 1712 | 2566 | 1840 | 1521 | 922 | 1124 |
| 78. | Верхотурское | - | - | - | 2075 | 1179 | 1768 | 1268 | 1128 | 1194 | 620 |
| 79. | Карелинское | 449 | 1982 | 2363 | 1497 | 1261 | 1275 | 915 | 1209 | 1213 | 1067 |
| 80. | Верхотурский кооппромхоз | 3821 | 3126 | 4258 | 3999 | 2273 | 3407 | 2443 | 4099 | 1083 | 2593 |
| 81. | Кордюково | 1178 | 1526 | 2120 | 1991 | 1132 | 1696 | 1216 | 301 | 187 | 828 |
| 82. | Косолманский участок общедоступных охотничьих угодий | 1424 | 2296 | 3206 | - | - | - | - | - | - | - |
| 83. | Отрадново | 805 | 1509 | 2099 | 1971 | 1120 | 1679 | 1204 | 3088 | 4733 | 1191 |
| 84. | Таежник | 732 | 938 | 1231 | 1156 | 657 | 985 | 706 | 322 | 205 | 744 |
| 85. | Таежный участок общедоступных охотничьих угодий | 788 | 1526 | 2129 | 2000 | 1137 | 1704 | 1222 | 450 | 132 | 798 |
| 86. | Юрьевское | 375 | 692 | 966 | 908 | 516 | 773 | 554 | 506 | 546 | 676 |
| 87. | Гаринский район | | | | | | | | | | |
| 88. | Гаринский заказник | - | 130 | 129 | 119 | 169 | 241 | 204 | - | 63 | 73 |
| 89. | Гаринский участок общедоступных охотничьих угодий | 6627 | 14 441 | 8239 | 7481 | 10 662 | 18 432 | 16 808 | 16 150 | 16 228 | 13 290 |
| 90. | Зимнее | - | - | - | 371 | 528 | - | - | - | - | - |
| 91. | Камское | - | - | 724 | 667 | 951 | 1357 | - | - | - | - |
| 92. | Карагаевское | - | - | 500 | 462 | 658 | 1089 | 923 | 2084 | 1747 | - |
| 93. | Ликинское | - | - | - | 632 | 900 | 1284 | 1088 | 1046 | 1318 | 1218 |
| 94. | Лозьвинское | 630 | 805 | 664 | - | - | - | - | - | - | - |
| 95. | Нихворовское | - | - | - | 420 | 599 | 854 | 724 | 642 | 1201 | 1940 |
| 96. | Новый Вагиль | 533 | 542 | 247 | 228 | 325 | 464 | 393 | 716 | 666 | 755 |
| 97. | Пантелеевское | - | - | - | - | - | 577 | 488 | - | 1187 | - |
| 98. | Пелымский заказник | 18 | 378 | 316 | 291 | 415 | 593 | 502 | 374 | 480 | 437 |
| 99. | Синдейское | 335 | 265 | 121 | 111 | 159 | 226 | 192 | 244 | 308 | 373 |
| 100. | Старый Вагиль | - | 839 | 692 | 638 | - | 1947 | 1649 | 1514 | 1753 | 1421 |
| 101. | Таежное | 272 | 481 | 379 | - | - | - | - | - | - | - |
| 102. | Толкорп | 516 | 529 | 1200 | 824 | 564 | 1550 | 1313 | 741 | 95 | 101 |

| 1 | 2 | 3 | 4 | 5 | 6 | 7 | 8 | 9 | 10 | 11 | 12 |
|---|---|---|---|---|---|---|---|---|---|---|---|
| 103. | Тондольское | - | - | 968 | 893 | 1273 | 1817 | 1539 | 1551 | 1745 | 1381 |
| 104. | Троицкое | - | - | 587 | 541 | 771 | 1101 | 933 | 1089 | 784 | 871 |
| 105. | Федотовское | - | 460 | 450 | 415 | 592 | 845 | 715 | 252 | 406 | 237 |
| 106. | Шабуровское | - | - | - | 303 | 432 | - | - | - | - | - |
| 107. | Екатеринбургский район | | | | | | | | | | |
| 108. | Исетский участок общедоступных охотничьих угодий | - | 144 | 436 | 265 | 523 | 1565 | 1910 | 602 | 493 | 397 |
| 109. | Малоистокское | 14 | 40 | 50 | - | - | - | - | - | - | - |
| 110. | Ивдельский район | | | | | | | | | | |
| 111. | Вижайское | - | 2963 | 2223 | - | 975 | 636 | 672 | - | - | - |
| 112. | Ивдельский участок общедоступных охотничьих угодий | 37 544 | 43 261 | 31 964 | 32 373 | 29 865 | 25 555 | 26 839 | 35 418 | 33 764 | 31 089 |
| 113. | Масловское | - | - | - | 1047 | - | - | - | - | - | - |
| 114. | Массава | - | 2423 | - | - | - | - | - | - | - | - |
| 115. | Оусское | - | - | 1170 | 1070 | 1020 | - | - | - | - | - |
| 116. | Тохта | - | 2597 | - | 1782 | - | - | - | - | - | - |
| 117. | Тошемский заказник | - | - | - | - | - | - | - | - | 2059 | 2107 |
| 118. | Ирбитский район | | | | | | | | | | |
| 119. | Горкинское | 259 | 523 | 615 | 457 | 774 | 527 | 456 | 472 | 330 | 352 |
| 120. | Зайковское | 631 | 1283 | 1509 | 1122 | 1209 | 1292 | 1119 | 285 | 903 | 1487 |
| 121. | Знаменское | 263 | 906 | 1066 | 793 | 1060 | 913 | 790 | 312 | 289 | 507 |
| 122. | Ирбитский заказник | 3589 | 1684 | 1981 | 1473 | 1587 | 1696 | 1468 | 4341 | 4183 | 6009 |
| 123. | Ирбитский участок общедоступных охотничьих угодий | - | 50 | 59 | 44 | 50 | 51 | 44 | - | - | - |
| 124. | Косаревское | 405 | 1220 | 1435 | 1067 | 1117 | 1229 | 1064 | 90 | 168 | 489 |
| 125. | Мурзинское | 576 | 1360 | 1599 | 1189 | 1337 | 1370 | 1185 | 135 | 222 | 529 |
| 126. | Ницинское | 248 | 872 | 1025 | 762 | 1234 | 878 | 760 | 300 | 235 | 323 |
| 127. | Харловское | 1004 | 1952 | 2297 | 556 | 1381 | 909 | 1791 | 1393 | 1987 | 1790 |
| 128. | Шмаковский участок общедоступных охотничьих угодий | 90 | 284 | 335 | 249 | 301 | 287 | 248 | 95 | 79 | 74 |
| 129. | Каменский район | | | | | | | | | | |
| 130. | Колчеданское | - | 68 | - | - | - | - | - | - | - | 201 |
| 131. | Лебяжское | - | 37 | - | - | - | - | - | - | - | - |
| 132. | Маминское | 21 | 48 | 30 | - | 39 | 10 | 12 | 45 | - | 175 |
| 133. | Рыбниковское | 140 | 91 | - | - | - | - | - | - | - | - |
| 134. | Камышловский район | | | | | | | | | | |
| 135. | Боровское | 397 | 215 | 527 | 174 | 284 | 378 | 502 | 898 | 857 | 981 |
| 136. | Калиновское | - | 538 | 1317 | 435 | 559 | 944 | 1136 | - | - | 641 |

| 1 | 2 | 3 | 4 | 5 | 6 | 7 | 8 | 9 | 10 | 11 | 12 |
|---|---|---|---|---|---|---|---|---|---|---|---|
| 137. | Камышловский заказник | - | 311 | - | 252 | 324 | 547 | 689 | - | - | - |
| 138. | Камышловский участок общедоступных охотничьих угодий | - | 21 | - | 17 | - | 36 | 50 | - | - | - |
| 139. | Камышловское | 782 | 303 | 743 | 245 | 402 | 1043 | 1244 | 1012 | 1008 | 1252 |
| 140. | Квашнинское | 680 | 391 | 958 | 316 | 484 | 687 | 843 | 758 | 1836 | 1067 |
| 141. | Порошинское | 127 | 355 | 870 | 287 | 369 | 623 | 855 | 193 | 143 | 291 |
| 142. | Юрмычский заказник им. А.В. Григорьева | 72 | 394 | 93 | 319 | 410 | 692 | 818 | 379 | - | - |
| 143. | Карпинский район | | | | | | | | | | |
| 144. | Вагранское | - | - | - | 2164 | 1457 | 2841 | 3118 | 2493 | 1815 | 2630 |
| 145. | Карпинский участок общедоступных охотничьих угодий | 6808 | 9942 | 9539 | 7657 | 5008 | 14 240 | 17 365 | 19 920 | 19 975 | 20 926 |
| 146. | Карпинское | - | 861 | 1067 | 905 | 664 | - | - | - | - | - |
| 147. | Кытлымское | - | 1447 | 2231 | 1740 | 1171 | 2284 | 2507 | 3558 | 2483 | 2465 |
| 148. | Ольвинское | - | 841 | 1576 | 1229 | 828 | 1613 | 1771 | 1724 | 2018 | 1701 |
| 149. | Пожвинское | 2118 | 4011 | 3499 | 3120 | 2549 | - | - | - | - | - |
| 150. | Усть-Тылайское | - | 1317 | 1483 | 1545 | 969 | 2518 | 2764 | 2123 | 2344 | 5912 |
| 151. | Качканарский район | | | | | | | | | | |
| 152. | Качканарское | 4429 | 7684 | 5492 | 3541 | 3153 | 2517 | 8110 | 8260 | 10 518 | 6266 |
| 153. | Кировградский район | | | | | | | | | | |
| 154. | Кировградское | 2085 | 2645 | 4656 | 2584 | 1626 | 1136 | 1464 | 2277 | 2657 | 3221 |
| 155. | Краснотурьинский район | | | | | | | | | | |
| 156. | Краснотурьинский участок общедоступных охотничьих угодий | 608 | 786 | 698 | 968 | 1033 | 1548 | 2406 | 2363 | 3063 | 3572 |
| 157. | Шиханское | - | - | 340 | 460 | 358 | 439 | 822 | 630 | 716 | 646 |
| 158. | Красноуральский район | | | | | | | | | | |
| 159. | Айва-Приз | 693 | 1112 | 1106 | 1273 | 740 | 322 | 702 | 757 | 508 | 622 |
| 160. | Актив | - | 518 | - | - | - | - | - | - | - | - |
| 161. | Красноуральский участок общедоступных охотничьих угодий | 1052 | 1847 | 1837 | 2116 | 1229 | 655 | 1427 | 1624 | 1349 | 1140 |
| 162. | Красноуральское | - | - | 515 | 593 | 344 | 150 | 327 | 917 | 974 | 1082 |
| 163. | Ясьва | 130 | 359 | 357 | 411 | 239 | 104 | 226 | 427 | 245 | 277 |
| 164. | Красноуфимский район | | | | | | | | | | |
| 165. | Иргинское | 2086 | 16 989 | 1253 | 699 | 791 | 921 | 896 | 881 | 810 | 999 |
| 166. | Красноуфимский участок общедоступных охотничьих угодий | - | 66 979 | 1446 | 998 | 1767 | 2033 | 1978 | 1665 | 1484 | 935 |
| 167. | Красноуфимское | - | - | - | - | - | - | - | - | - | 393 |
| 168. | Лебяжье | 171 | 3783 | 199 | 223 | 176 | 295 | 287 | 30 | 56 | 89 |
| 169. | Простор | - | - | - | 553 | 625 | 731 | 711 | 885 | 1125 | 937 |

| 1 | 2 | 3 | 4 | 5 | 6 | 7 | 8 | 9 | 10 | 11 | 12 |
|---|---|---|---|---|---|---|---|---|---|---|---|
| 170. | Раздолье | - | 7145 | 262 | 294 | 333 | 389 | 378 | 816 | 659 | 742 |
| 171. | Сажинское | 1002 | - | - | 635 | 856 | 1000 | 973 | 828 | 709 | 1010 |
| 172. | Саранинское | 3817 | 22 893 | 2096 | 952 | 1067 | 1246 | 1212 | 1202 | 1199 | 1346 |
| 173. | Уфимское | 192 | 9458 | 751 | 389 | 1034 | 515 | 357 | 1442 | 1106 | 1486 |
| 174. | Кушвинский район | | | | | | | | | | |
| 175. | Баранчинский участок общедоступных охотничьих угодий | 2043 | - | - | - | - | - | - | 1190 | 1949 | 1675 |
| 176. | Баранчинское | 774 | - | - | - | - | 790 | 751 | 1131 | 2305 | 1525 |
| 177. | Гороблагодатское | 889 | 273 | 507 | 755 | 395 | 412 | 391 | 823 | 1966 | 1148 |
| 178. | Кушвинский участок общедоступных охотничьих угодий | - | 1270 | 2363 | 2071 | 1085 | 1130 | 1074 | - | - | - |
| 179. | Кушвинское кооперативно-промысловое хозяйство | 4449 | 1194 | 2221 | 3307 | 1691 | 1805 | 1675 | 810 | 828 | 1686 |
| 180. | Синегорье | - | - | - | 1447 | 758 | - | - | - | - | - |
| 181. | Невьянский район | | | | | | | | | | |
| 182. | Аятское | 815 | 2058 | 2089 | 1457 | 844 | 880 | 1379 | 506 | 461 | 580 |
| 183. | Верх-Нейвинское | 874 | 3449 | 3500 | 2441 | 1414 | 1505 | 2358 | 5097 | 3067 | 3163 |
| 184. | Невьянское | 1214 | 3548 | 3601 | 2512 | 1455 | 1549 | 2426 | 830 | 2051 | 877 |
| 185. | Починковское | 735 | 1277 | 1296 | - | - | - | - | - | - | - |
| 186. | Таватуйское | 1299 | 2369 | 2404 | 1482 | 1039 | 914 | 1431 | 1237 | 1105 | 1012 |
| 187. | Нижнесергинский район | | | | | | | | | | |
| 188. | Андреевское | 29 | 346 | 53 | 367 | 343 | 369 | 305 | 45 | 152 | 109 |
| 189. | Атигский участок общедоступных охотничьих угодий | 289 | 1474 | 1787 | 1582 | 1478 | 1590 | 1315 | 562 | 449 | 779 |
| 190. | Бардым | 3479 | 921 | 1117 | 989 | 924 | 994 | 822 | 873 | 834 | 850 |
| 191. | Белый соболь | 323 | 1621 | 1966 | 1740 | 1625 | 1750 | 1447 | 1045 | 919 | 885 |
| 192. | Бисертский участок общедоступных охотничьих угодий | - | 197 | 239 | 211 | 197 | 212 | 176 | - | - | - |
| 193. | Бисертское | 528 | 1377 | 1670 | 1478 | 1391 | 1486 | 1229 | 2996 | 1513 | 1284 |
| 194. | Бурый медведь | 943 | 2410 | 2565 | 2270 | 2121 | 2282 | 1887 | 7253 | 2985 | 586 |
| 195. | Верхнесергинский участок общедоступных охотничьих угодий | 363 | 2115 | 2978 | 2270 | 2121 | 2282 | 1887 | 644 | 1323 | 2156 |
| 196. | Жасмин | 321 | 1068 | 804 | 712 | 1567 | 1431 | 1184 | 1151 | 857 | 923 |
| 197. | Киргишанское | 1404 | 1662 | 2015 | 1784 | 1666 | 1793 | 1483 | 1085 | 1153 | 968 |
| 198. | Кленовское | 2383 | 3204 | 3885 | 3439 | 3213 | 3458 | 2859 | 2808 | 1829 | 1881 |
| 199. | Михайловское | 926 | 2505 | 3038 | 2690 | 2512 | 2704 | 2236 | 1341 | 2049 | 3166 |
| 200. | Накоряковское | 198 | 803 | 974 | 862 | 805 | 867 | 717 | 659 | 733 | 694 |
| 201. | Нижнесергинское | 802 | 2100 | 2547 | 2254 | 2106 | 2266 | 1874 | 1346 | 1096 | 1982 |

| 1 | 2 | 3 | 4 | 5 | 6 | 7 | 8 | 9 | 10 | 11 | 12 |
|---|---|---|---|---|---|---|---|---|---|---|---|
| 202. | Первомайское | 182 | 759 | 920 | 815 | 761 | 819 | 677 | 1079 | 1383 | 1758 |
| 203. | Савинское | - | - | - | 138 | - | 27 | 22 | - | - | - |
| 204. | Сергинский заказник | 422 | 2211 | 2681 | 2373 | 2217 | 1420 | 1174 | - | 4066 | - |
| 205. | Сергинское | 847 | 843 | 1022 | 905 | 845 | 910 | 752 | 933 | 1166 | 1000 |
| 206. | Сосновый бор | 294 | 1032 | 1269 | 1123 | 1034 | 1303 | 1138 | 2550 | 1307 | 1388 |
| 207. | Ураллес | 377 | 1356 | 1644 | 1455 | 1359 | 1463 | 1210 | 483 | 775 | 767 |
| 208. | Шунут | 243 | 1326 | 292 | 769 | 363 | 583 | 396 | 958 | 968 | 1080 |
| 209. | Нижнетуринский район | | | | | | | | | | |
| 210. | Исовское | 651 | 1709 | 7017 | 2637 | 2364 | 2494 | 2279 | 5873 | 4325 | 6042 |
| 211. | Нижнетуринское | 1822 | 1465 | - | 2007 | 2007 | 1848 | 10 983 | 5425 | 13742 | 1823 |
| 212. | Новолялинский район | | | | | | | | | | |
| 213. | Кушпайское | - | - | - | - | 596 | 973 | 705 | 567 | 493 | 697 |
| 214. | Латанское | - | - | 941 | 1295 | 822 | 1343 | 974 | 1059 | 1248 | 1048 |
| 215. | Лобвинское | 470 | - | - | - | - | - | - | - | - | - |
| 216. | Лялинское | 489 | 715 | 698 | 543 | 366 | 562 | 408 | 177 | 213 | 425 |
| 217. | Новолялинский участок общедоступных охотничьих угодий | 21 421 | 14 875 | 10 369 | 7294 | 4991 | 7561 | 6498 | 8707 | 3807 | 5658 |
| 218. | Новолялинское | 426 | 877 | 856 | 666 | 520 | 690 | 501 | 199 | 444 | 488 |
| 219. | Нясьминское | - | - | 1259 | 1022 | 649 | 1060 | 769 | 2333 | 4353 | 2265 |
| 220. | Поздняковское | - | - | - | 767 | 487 | 795 | 577 | 896 | 1112 | 1091 |
| 221. | Полуденное | - | - | 2065 | 914 | 690 | 748 | - | - | - | - |
| 222. | Пелымский район | | | | | | | | | | |
| 223. | Пелымский участок общедоступных охотничьих угодий | 7325 | 10 317 | 10 206 | 9420 | 5802 | 6879 | 8550 | 14 650 | 32 491 | 21 677 |
| 224. | Пелымское | - | 1621 | 1604 | 1772 | 1092 | - | - | - | - | - |
| 225. | Талымское | - | - | - | 1875 | 1155 | 1152 | 1432 | - | 1400 | 1253 |
| 226. | Первоуральский район | | | | | | | | | | |
| 227. | Волчихинское | 366 | 1320 | 1670 | 1320 | 1181 | 1141 | 1370 | 2784 | 2119 | 2245 |
| 228. | Динасовское | 1696 | 8935 | 11 300 | 8932 | 7995 | 7723 | 9275 | 13172 | 15 063 | 15 718 |
| 229. | Корона Урала | - | 318 | 402 | 318 | 303 | 275 | 330 | - | - | - |
| 230. | Починковское | - | - | 1832 | 1448 | 1297 | 1252 | 1504 | 3720 | 3469 | 3239 |
| 231. | Северское учебно-опытное хозяйство ИП Деменьшина МП | 1976 | 1898 | 2401 | 1897 | 1698 | 1641 | 1970 | 3130 | 5020 | 3450 |
| 232. | Полевской район | | | | | | | | | | |
| 233. | Кенчурское | 1533 | 2751 | 2927 | 2658 | 2280 | 2200 | 1912 | 1336 | 3228 | 2863 |
| 234. | Полевское | 1209 | 2143 | 2138 | 2070 | 2060 | 1714 | 1489 | 1120 | 2466 | 2163 |
| 235. | Северское | 932 | 1944 | 323 | 1878 | 1797 | 1957 | 1593 | 552 | 1947 | 2084 |
| 236. | Пригородный район | | | | | | | | | | |

| 1 | 2 | 3 | 4 | 5 | 6 | 7 | 8 | 9 | 10 | 11 | 12 |
|---|---|---|---|---|---|---|---|---|---|---|---|
| 237. | Верхняя Сосновка | - | 110 | - | - | - | 97 | 135 | - | - | - |
| 238. | Демидовское | - | 277 | 213 | 298 | 197 | 188 | 94 | 246 | 171 | 115 |
| 239. | Кайгородское | 233 | 1297 | 1319 | 681 | 949 | 733 | 1595 | 224 | 309 | 253 |
| 240. | Нижнетагильское | - | 7560 | 11 124 | 15 894 | 15 953 | 16 851 | 17 514 | 16 783 | 15 524 | 1079 |
| 241. | Нижняя Сосновка | - | 103 | - | - | - | 91 | 127 | - | - | - |
| 242. | Новоасбестовское | - | 4944 | 5028 | 2596 | 3940 | 4339 | 6083 | 10 313 | 10 896 | 9488 |
| 243. | Охотник | 194 | 1014 | 1031 | 533 | 742 | 890 | 1248 | 668 | 567 | 513 |
| 244. | Паньшино | - | 184 | 229 | 285 | 589 | 719 | 701 | 810 | 915 | 971 |
| 245. | Полоз | 1120 | 1619 | 1647 | 850 | 1185 | 1421 | 1992 | 1282 | 1300 | 1147 |
| 246. | Природный парк «Река Чусовая» (Висимский участок) | - | 392 | - | - | - | - | 482 | - | - | - |
| 247. | Природный парк «Река Чусовая» (Чусовский участок) | 1146 | 902 | - | - | - | - | 3432 | 644 | 1042 | 1354 |
| 248. | Серебрянское | 2087 | 3611 | 3229 | 1835 | 4083 | 5133 | 6995 | 2490 | 3951 | 3050 |
| 249. | Тагильский участок общедоступных охотничьих угодий | - | 434 | 441 | 228 | 318 | 381 | 534 | - | 275 | 148 |
| 250. | Харенское | 627 | 3002 | 3053 | 1576 | 2164 | 2635 | 3694 | 169 | 106 | - |
| 251. | Черноисточинское | 2416 | 3861 | 2131 | 2027 | 2826 | 3388 | 4750 | 6516 | 3464 | 4356 |
| 252. | Шиловский участок общедоступных охотничьих угодий | 108 | 473 | 481 | 248 | 368 | 415 | 581 | - | 74 | 64 |
| 253. | Пышминский район | | | | | | | | | | |
| 254. | Пульниковское | 132 | 2212 | 132 | 156 | 215 | 440 | 529 | 1126 | 341 | 765 |
| 255. | Пышминский заказник | 491 | 431 | - | - | 621 | 505 | 692 | 127 | 113 | - |
| 256. | Пышминский участок общедоступных охотничьих угодий | 38 | 74 | 69 | - | 107 | 87 | 119 | 341 | 300 | 251 |
| 257. | Четкаринское | 152 | 183 | 171 | - | 264 | 180 | 247 | 540 | 431 | 785 |
| 258. | Чупинская Дубрава | - | 46 | 43 | - | 66 | 176 | 241 | 189 | 366 | - |
| 259. | Ревдинский район | | | | | | | | | | |
| 260. | Вязовское | 1021 | 647 | 685 | 1075 | 879 | 1236 | 1218 | 1695 | 2570 | - |
| 261. | Медяки | 337 | 484 | 374 | 589 | 263 | 609 | 361 | 1366 | 900 | 783 |
| 262. | Охотхозяйство «Ревда» | 983 | 1219 | 1049 | 2167 | 958 | 1725 | 1427 | 7925 | 3890 | - |
| 263. | Режевской район | | | | | | | | | | |
| 264. | Костоусовское | 300 | 1377 | 2334 | 933 | 762 | 1477 | 1106 | 841 | 486 | 1687 |
| 265. | Крутихинский участок общедоступных охотничьих угодий | - | 299 | 505 | 201 | 174 | 321 | 240 | - | - | - |
| 266. | Режевское | 4752 | 3292 | 5735 | 2339 | 1980 | 3531 | 2642 | 1530 | 1803 | 1976 |
| 267. | Североуральский район | | | | | | | | | | |
| 268. | Всеволодо-Благодатское | - | - | 1025 | 1239 | 124 | 1373 | 2001 | 1598 | 1779 | 3947 |

| 1 | 2 | 3 | 4 | 5 | 6 | 7 | 8 | 9 | 10 | 11 | 12 |
|---|---|---|---|---|---|---|---|---|---|---|---|
| 269. | Крив | 1865 | 1145 | 1573 | 1582 | 790 | 809 | 712 | 1586 | 1661 | 1495 |
| 270. | Нижнее | 1011 | 518 | 667 | 806 | 81 | 902 | 1315 | 1166 | 1186 | 2290 |
| 271. | Североуральский участок общедоступных охотничьих угодий | 2799 | 2833 | 2624 | 3172 | 250 | 2794 | 4072 | 30 031 | 34 978 | 7865 |
| 272. | Шегультанское | - | - | - | - | 68 | 757 | 1103 | - | - | - |
| 273. | Серовский район | | | | | | | | | | |
| 274. | Ервинское | 224 | 279 | 867 | 887 | 520 | 542 | 798 | 539 | 642 | 694 |
| 275. | Коптяковское | 145 | 135 | 419 | - | - | - | - | - | - | - |
| 276. | Красноярское | - | - | 320 | 328 | 192 | 200 | 295 | 250 | 258 | 275 |
| 277. | Лангурский заказник | 515 | 127 | 394 | 403 | 237 | 247 | 363 | - | 269 | 294 |
| 278. | Лесной Урал | 445 | 159 | 493 | 504 | 296 | 308 | 454 | 2092 | 2081 | 709 |
| 279. | Морозковское | - | - | 641 | 655 | - | - | - | - | - | - |
| 280. | Озерный | 909 | 523 | 1626 | 1663 | 976 | 1017 | 1497 | 1057 | 1087 | 1007 |
| 281. | Серовский участок общедоступных охотничьих угодий | 5837 | 5536 | 16 249 | 15 398 | 9035 | 9418 | 13 859 | 13 441 | 13 473 | 12 911 |
| 282. | Сосьвинское | 587 | 235 | 732 | 748 | 439 | 458 | 674 | 1775 | 1160 | 2365 |
| 283. | Тальминское | - | - | - | 1651 | 969 | 1010 | 1486 | 1088 | 1190 | 732 |
| 284. | Слободо-Туринский район | | | | | | | | | | |
| 285. | Ассоциация Вепрь | 230 | 509 | 461 | 496 | 662 | 540 | 394 | - | 160 | 148 |
| 286. | Бедбайка | 432 | 300 | 271 | 253 | 384 | 320 | 234 | 138 | 89 | 111 |
| 287. | Большой Кучаж | 136 | 321 | 291 | 268 | 404 | 341 | 249 | - | 74 | 212 |
| 288. | Ермак | 156 | 163 | 169 | 110 | 141 | 531 | 832 | 602 | 619 | 735 |
| 289. | Краснослободское | - | - | - | - | - | - | - | - | - | 51 |
| 290. | Красный Яр | 92 | 177 | 161 | 233 | 250 | 188 | 138 | 31 | - | 197 |
| 291. | Ница | 162 | 317 | 409 | 362 | 527 | 409 | 540 | 534 | 578 | 630 |
| 292. | Слободо-Туринский заказник | 55 | 327 | 296 | 275 | 412 | 347 | 253 | - | - | - |
| 293. | Слободотуринский участок общедоступных охотничьих угодий | 89 | 107 | 97 | 89 | 134 | 114 | 83 | 100 | 66 | - |
| 294. | Тегень | 157 | 413 | 374 | 393 | 535 | 439 | 320 | 116 | 102 | 135 |
| 295. | Феникс | 443 | 389 | 352 | 347 | 496 | 412 | 301 | 372 | 309 | 253 |
| 296. | Сухоложский район | | | | | | | | | | |
| 297. | Ирбитское | 1613 | 3470 | 7023 | 2622 | 1126 | 1436 | 4068 | 3585 | 5595 | 6400 |
| 298. | Рефтинское | 2558 | 4169 | 1888 | 3229 | 1756 | 1725 | 4888 | 1640 | 2276 | 7765 |
| 299. | Сухоложский участок общедоступных охотничьих угодий | - | 19 | - | 34 | 7 | 8 | 22 | - | - | - |
| 300. | Сухоложское | 1474 | 3178 | 38 | 2489 | 977 | 1315 | 3726 | 388 | - | 2225 |
| 301. | Сысертский район | | | | | | | | | | |
| 302. | Космаковское | 303 | 340 | 442 | 169 | 202 | 26 | 4 | - | 36 | 37 |

| 1 | 2 | 3 | 4 | 5 | 6 | 7 | 8 | 9 | 10 | 11 | 12 |
|---|---|---|---|---|---|---|---|---|---|---|---|
| 303. | Новоипатовское | - | 196 | 255 | 97 | 116 | 15 | 2 | - | - | - |
| 304. | Природный парк «Бажовские места» | - | 98 | 43 | 46 | 647 | - | 119 | 101 | 38 | 231 |
| 305. | Сысертский участок общедоступных охотничьих угодий | 38 | 757 | 986 | 770 | 450 | - | - | - | - | - |
| 306. | Сысертское | 1420 | 1617 | 2106 | 804 | 1731 | 1208 | 1164 | 1756 | 1999 | 2467 |
| 307. | Терсутское | 138 | 765 | 997 | 380 | 455 | 58 | 8 | 30 | - | 40 |
| 308. | Таборинский район | | | | | | | | | | |
| 309. | Дары природы | - | 1624 | - | - | - | - | - | - | - | - |
| 310. | Добринское | - | 1628 | 3072 | - | 1584 | 1246 | 1473 | 2717 | 428 | 190 |
| 311. | Кошня | 453 | 762 | 1437 | 857 | 637 | 583 | 692 | 1405 | 1203 | 715 |
| 312. | Кулымах | - | 1602 | 3024 | 1803 | 1339 | 1226 | 1454 | 1389 | 771 | 895 |
| 313. | Куренево | 231 | 1408 | 2658 | 1585 | 1177 | 1078 | 1270 | 853 | 720 | 397 |
| 314. | Маурт | - | 1945 | 3670 | 2188 | - | 1489 | 1777 | - | - | - |
| 315. | Новоселовское | - | - | 3608 | 2151 | 1848 | - | - | - | - | - |
| 316. | Озерское | 317 | 1673 | 3157 | 1882 | 1398 | 1280 | 1516 | 2098 | 776 | 922 |
| 317. | Олентур | - | 1331 | 2511 | 1497 | 1112 | 1018 | - | - | - | - |
| 318. | Охотпост | 80 | 799 | 1508 | 899 | 668 | 612 | 729 | 486 | 538 | 359 |
| 319. | Светлое | - | 1465 | 2766 | 1649 | 1225 | 1122 | 1337 | 740 | 568 | 785 |
| 320. | Таборинский заказник | - | 331 | 626 | 373 | 277 | 254 | 298 | - | - | - |
| 321. | Таборинский участок общедоступных охотничьих угодий | 3360 | 12 061 | 19 368 | 9163 | 9840 | 10 739 | 14 022 | 35 844 | 13 557 | 3260 |
| 322. | Томское | - | - | 2853 | - | - | - | - | - | - | - |
| 323. | Усть-Горное | - | - | - | 902 | - | - | - | - | - | - |
| 324. | Утьянское | - | - | - | 1482 | - | - | - | - | - | - |
| 325. | Чонга | 271 | 1001 | 1889 | 1126 | 837 | 766 | 900 | 589 | 627 | 360 |
| 326. | Тавдинский район | | | | | | | | | | |
| 327. | Азанковское | - | - | - | 474 | 236 | 723 | 345 | - | 247 | 123 |
| 328. | Карабашевский участок общедоступных охотничьих угодий | - | 56 | 25 | - | - | - | - | - | - | - |
| 329. | Каранино | - | 1843 | - | 487 | 242 | 194 | 139 | 44 | 238 | 132 |
| 330. | Тавдинский участок общедоступных охотничьих угодий | 108 | 5696 | 2574 | 4649 | 1859 | 2930 | 3651 | 2424 | 2827 | 2451 |
| 331. | Тавдинское | 1972 | 3455 | 1561 | 912 | 454 | 575 | 746 | 1410 | 2741 | 1531 |
| 332. | Тавдинское кооперативно-промысловое хозяйство | 696 | 15 490 | 7001 | - | 453 | 574 | 701 | 165 | 761 | 2782 |
| 333. | Увальское | - | - | 833 | 321 | 160 | 185 | 269 | 202 | 99 | 157 |
| 334. | Талицкий район | | | | | | | | | | |
| 335. | Буткинское | 874 | 2441 | 3212 | 1727 | 1684 | 2462 | 2807 | 1480 | 1015 | 1214 |

| 1 | 2 | 3 | 4 | 5 | 6 | 7 | 8 | 9 | 10 | 11 | 12 |
|---|---|---|---|---|---|---|---|---|---|---|---|
| 336. | Восточное | 111 | 633 | 833 | 448 | 437 | 427 | 460 | 167 | 448 | 539 |
| 337. | Елинское | 156 | 915 | 1205 | 647 | 631 | 663 | 722 | 213 | 25 | 132 |
| 338. | Николаевское | 171 | - | - | 297 | 289 | 283 | 305 | 648 | 48 | 41 |
| 339. | Поклевское | 290 | 1144 | 1506 | 809 | 789 | 771 | 836 | 932 | 1063 | 1397 |
| 340. | Радиан | 90 | 1483 | 1952 | 1049 | 1023 | 1000 | 1083 | 820 | 461 | 556 |
| 341. | Ретинское | 569 | 1220 | 1606 | 863 | 842 | 801 | 864 | 1322 | 782 | 2116 |
| 342. | Талицкий участок общедоступных охотничьих угодий № 1 | - | 496 | 2158 | 54 | 53 | 51 | 55 | - | - | - |
| 343. | Талицкое | 1208 | 2860 | 3764 | 2023 | 1973 | 2390 | 2578 | 2132 | 2038 | 3141 |
| 344. | Темновское | 228 | 763 | 1004 | 540 | 526 | 514 | 555 | 408 | 110 | 797 |
| 345. | Трехозерное | 294 | 619 | 815 | 158 | 947 | 771 | 1070 | 212 | 268 | 354 |
| 346. | Чистые Пруды | 196 | 1144 | - | 809 | 789 | 771 | 832 | 381 | 69 | 169 |
| 347. | Чуклинское | 520 | 915 | 1205 | 647 | 631 | 617 | 666 | 599 | 649 | 468 |
| 348. | Тугулымский район | | | | | | | | | | |
| 349. | Галашовское | 560 | 211 | 209 | 22 | 57 | 155 | 42 | - | 20 | 17 |
| 350. | Гуринское | 585 | 963 | 831 | 823 | 972 | 757 | 1706 | 366 | 257 | 406 |
| 351. | Дубрава | - | 115 | 92 | 20 | 123 | 298 | 122 | - | - | - |
| 352. | Ертарское | 698 | 1341 | 1069 | 1219 | 1442 | 93 | 1758 | 823 | 331 | 460 |
| 353. | Заводоуспенское | 1375 | 1406 | 1271 | 1154 | 1364 | 1091 | 1634 | 901 | 334 | 448 |
| 354. | Заимка тихая | - | 413 | 364 | - | - | - | - | - | - | - |
| 355. | Низова | 74 | 433 | 341 | 19 | 469 | 27 | 46 | 31 | 57 | 46 |
| 356. | Тугулымский заказник | 544 | 538 | 504 | 426 | 503 | 1083 | 543 | 435 | 61 | 133 |
| 357. | Тугулымское | 346 | 417 | 426 | 302 | 357 | 406 | 494 | 191 | 290 | 130 |
| 358. | Шумовое | 203 | 456 | 546 | 263 | 320 | 302 | 412 | - | - | - |
| 359. | Туринский район | | | | | | | | | | |
| 360. | Беркут | 1452 | 1574 | 2015 | 2029 | 2061 | 1557 | 1333 | 183 | 89 | 189 |
| 361. | Вепрь | 637 | 949 | 1316 | 1278 | 1453 | 1148 | 980 | 795 | 993 | 916 |
| 362. | Давыдовский участок общедоступных охотничьих угодий | 287 | 1202 | 1382 | 1464 | 1533 | 1394 | 1180 | 1048 | 823 | 1425 |
| 363. | Емельяшевское | 427 | 2375 | 2812 | 2938 | 3117 | 2773 | 2350 | 372 | 209 | 1027 |
| 364. | Кумарьинское | 279 | 1166 | 1358 | 1430 | 1506 | 1357 | 1149 | 1394 | 1341 | 1573 |
| 365. | Пореченское | 593 | 1820 | 2299 | 2330 | 2545 | 2118 | 1794 | 1786 | 846 | 1165 |
| 366. | Регион | 363 | 1216 | 1392 | 1478 | 1544 | 1410 | 1193 | 716 | 1020 | 1537 |
| 367. | Романовское | 425 | 2474 | 2857 | 3021 | 3169 | 2874 | 2433 | 2096 | 1966 | 2381 |
| 368. | Сарагульское | 239 | 2675 | 3613 | 3965 | 4015 | 3859 | 3255 | 2530 | 2722 | 327 |
| 369. | Таир | 121 | 1251 | 1332 | 1467 | 1481 | 1390 | 1172 | 353 | 52 | 61 |
| 370. | Тунгус | 659 | 831 | 1229 | 1161 | 1355 | 939 | 814 | 1099 | 1084 | 1553 |
| 371. | Тундра | 220 | 693 | 889 | 894 | 983 | 823 | 700 | 209 | 225 | 834 |

| 1 | 2 | 3 | 4 | 5 | 6 | 7 | 8 | 9 | 10 | 11 | 12 |
|---|---|---|---|---|---|---|---|---|---|---|---|
| 372. | Тура-Лес | 257 | 834 | 1253 | 1176 | 1381 | 1766 | 1501 | 1356 | 1650 | 1694 |
| 373. | Туринский участок общедоступных охотничьих угодий | 786 | 3420 | 3884 | 4140 | 4311 | 3958 | 3348 | 3637 | 3482 | 3705 |
| 374. | Туринское | 863 | 5401 | 3081 | 6695 | 2474 | 6311 | 5350 | 6393 | 6186 | 6597 |
| 375. | УСВД | 386 | 1697 | 2162 | 2182 | 2392 | 2012 | 1711 | 1577 | 1597 | 2204 |
| 376. | УТК-Кедр | 300 | 2545 | 3221 | 3261 | 3564 | 3215 | 2733 | 632 | 107 | 110 |
| 377. | Шалинский район | | | | | | | | | | |
| 378. | Большой Лип | 142 | 1373 | 1373 | 1707 | 1606 | 1921 | 886 | 840 | 843 | 889 |
| 379. | Вогульские зори | 2474 | 3449 | 3448 | 4286 | 4215 | 4824 | 4496 | 4206 | 3057 | 3131 |
| 380. | Вогульское | 637 | 1344 | 1343 | 1670 | 1794 | 1880 | 1752 | 1541 | 1086 | 1093 |
| 381. | Дикоуткинское | 191 | 898 | 898 | 1116 | 1050 | 1256 | 1171 | 118 | 704 | 391 |
| 382. | Кедровское | 344 | 627 | 627 | 779 | 684 | 877 | 817 | 409 | 245 | 576 |
| 383. | Куарское | - | - | 943 | 1173 | 65 | 149 | 1230 | 404 | 64 | 173 |
| 384. | Кремлевские медведи | 811 | 866 | 866 | 1077 | 1013 | 1212 | 1130 | 1720 | 519 | 412 |
| 385. | Малиновая гора | 165 | 645 | 800 | 532 | 156 | 204 | 318 | 428 | 298 | 250 |
| 386. | Мартьяновское | - | - | 824 | 1024 | 963 | 1153 | 1074 | 302 | 1364 | 397 |
| 387. | Новатор | 1222 | 1680 | 1679 | 1996 | 1964 | 2246 | 2190 | 2665 | 1928 | 2061 |
| 388. | Платоновское | 661 | 938 | 937 | 1165 | 1096 | 1312 | 1122 | 388 | 569 | 225 |
| 389. | Рендер | 474 | 1636 | 2515 | 928 | 265 | 837 | 479 | 1046 | 1280 | 897 |
| 390. | Роща | - | 442 | 442 | 549 | 642 | 618 | 593 | 317 | 362 | 278 |
| 391. | Сабиковское | - | - | 1702 | 2115 | 1990 | 2381 | 2219 | 4858 | 5137 | 3471 |
| 392. | Саргинское | - | - | 2675 | 3325 | 3128 | 3742 | 3488 | 682 | 210 | 240 |
| 393. | Светлогорское | 19 | 814 | 861 | 1011 | 952 | 1139 | 1061 | 603 | 522 | 405 |
| 394. | Тепляковское | 112 | 1039 | 1039 | 1291 | 1215 | 1454 | 1355 | 525 | 832 | 886 |
| 395. | Шалинский заказник | - | 358 | - | 297 | - | - | - | - | - | - |
| 396. | Шалинский участок общедоступных охотничьих угодий | 5472 | 8082 | 1937 | 2407 | 2265 | 2710 | 2526 | 2526 | 1737 | 900 |
| 397. | Шамарское | 551 | 896 | 896 | 1113 | 1047 | 1253 | 1257 | 735 | 798 | 637 |

Таблица 86

**Динамика численности вальдшнепа за период 2015–2024 годов в охотничьих угодьях и на иных территориях, являющихся средой обитания охотничьих ресурсов, на территории Свердловской области**

| Номер строки | Наименования районов и входящих в них охотничьих угодий и иных территорий, являющихся средой обитания охотничьих ресурсов | Год | | | | | | | | | |
|---|---|---|---|---|---|---|---|---|---|---|---|
| | | 2015 | 2016 | 2017 | 2018 | 2019 | 2020 | 2021 | 2022 | 2023 | 2024 |
| 1 | 2 | 3 | 4 | 5 | 6 | 7 | 8 | 9 | 10 | 11 | 12 |
| 1. | Алапаевский район | | | | | | | | | | |
| 2. | Алапаевское кооперативно-промысловое хозяйство | - | - | - | - | - | 16 | 27 | 390 | 51 | 390 |
| 3. | Васильевское | - | - | - | - | 215 | - | 200 | - | - | - |
| 4. | Верхнесинячихинское | - | - | - | - | - | 645 | 105 | 135 | 10 | 135 |
| 5. | Голубковское | - | - | - | - | - | - | 193 | 211 | 202 | 171 |
| 6. | Зыряновское | - | - | - | - | - | - | - | - | 49 | - |
| 7. | Костинское | - | - | - | - | 48 | 21 | 51 | 33 | 32 | 56 |
| 8. | Махневское | - | - | - | - | - | - | - | - | 86 | - |
| 9. | Мугайское | - | - | - | - | - | 10 | 15 | 15 | 20 | 25 |
| 10. | Островное | - | - | - | - | 169 | 77 | 74 | 92 | 95 | 82 |
| 11. | Плантация | - | - | - | - | - | - | - | - | - | 15 |
| 12. | Северка | - | - | - | - | - | - | - | - | 26 | 28 |
| 13. | Тайга (Сусанское) | - | - | - | - | - | - | 83 | 63 | 71 | 67 |
| 14. | Артемовский район | | | | | | | | | | |
| 15. | Бобровское | - | - | - | - | - | 20 | 39 | 21 | 18 | 24 |
| 16. | Красногвардейское | - | - | - | - | 304 | 108 | 118 | 154 | 101 | 43 |
| 17. | Покровское | - | - | - | - | - | 109 | 92 | 106 | 90 | 60 |
| 18. | Артинский район | | | | | | | | | | |
| 19. | Волковское | - | - | - | - | - | 59 | 59 | 49 | 57 | 46 |
| 20. | Манчажское | - | - | - | - | 99 | 34 | 66 | 76 | 82 | 79 |
| 21. | Охотхозяйство Артинского лесхоза | - | - | - | - | - | - | 18 | 59 | 54 | 59 |
| 22. | Сосновское | - | - | - | - | - | 47 | 85 | 83 | 79 | 86 |
| 23. | Асбестовский район | | | | | | | | | | |
| 24. | Асбестовское | - | - | - | - | 398 | 599 | 699 | 133 | 1133 | 1100 |
| 25. | Ачитский район | | | | | | | | | | |
| 26. | Ачитское | - | - | - | - | 176 | 198 | 263 | 300 | 305 | 98 |
| 27. | Каргинское | - | - | - | - | - | 65 | - | 86 | 56 | 223 |

| 1 | 2 | 3 | 4 | 5 | 6 | 7 | 8 | 9 | 10 | 11 | 12 |
|---|---|---|---|---|---|---|---|---|---|---|---|
| 28. | Ключевское | - | - | - | - | - | 28 | - | 40 | 56 | 58 |
| 29. | Поляковское | - | - | - | - | - | - | - | - | - | 95 |
| 30. | Байкаловский район | | | | | | | | | | |
| 31. | Байкаловское | - | - | - | - | 104 | 49 | 58 | 33 | 55 | 33 |
| 32. | Еланское | - | - | - | - | - | 51 | 61 | 4 | 42 | 39 |
| 33. | Занинское | - | - | - | - | - | 148 | 128 | 74 | 28 | 22 |
| 34. | Белоярский район | | | | | | | | | | |
| 35. | Белоярское | - | - | - | - | 187 | 164 | - | 188 | 210 | 131 |
| 36. | Березовский район | | | | | | | | | | |
| 37. | Березовский участок общедоступных охотничьих угодий | - | - | - | - | - | - | - | 1256 | - | - |
| 38. | Березовское | - | - | - | - | - | - | - | | - | 1256 |
| 39. | Богдановичский район | - | - | - | - | - | - | - | - | - | - |
| 40. | Верхнепышминский район | | | | | | | | | | |
| 41. | Верхнепышминское | - | - | - | - | - | - | 475 | 475 | 108 | 124 |
| 42. | Каменные Ключи | - | - | - | - | - | - | 73 | 50 | 67 | 63 |
| 43. | Верхнесалдинский район | | | | | | | | | | |
| 44. | Акинфеевское | - | - | - | - | - | - | 30 | 31 | 43 | 58 |
| 45. | Басьяновское | - | - | - | - | - | - | 21 | 30 | 66 | 42 |
| 46. | Салдинское | - | - | - | - | - | - | 33 | 39 | 58 | 46 |
| 47. | Старатель | - | - | - | - | - | - | - | 238 | 202 | 194 |
| 48. | Верхотурский район | | | | | | | | | | |
| 49. | Актайское | - | - | - | - | - | - | | 30 | 54 | 54 |
| 50. | Карелинское | - | - | - | - | - | - | 26 | 29 | 37 | 32 |
| 51. | Юрьевское | - | - | - | - | - | - | - | 20 | 22 | 22 |
| 52. | Гаринский район | | | | | | | | | | |
| 53. | Камское | - | - | - | - | 142 | - | - | - | - | - |
| 54. | Нихворовское | - | - | - | - | - | - | - | - | 30 | 37 |
| 55. | Пантелеевское | - | - | - | - | - | - | - | - | 12 | 12 |
| 56. | Федотовское | - | - | - | - | 300 | 300 | 250 | 250 | 250 | 250 |
| 57. | Екатеринбургский район | | | | | | | | | | |
| 58. | Малоистокское | - | - | - | - | 45 | 23 | 17 | 19 | 22 | 14 |
| 59. | Ивдельский район | - | - | - | - | - | - | - | - | - | - |
| 60. | Ирбитский район | | | | | | | | | | |
| 61. | Горкинское | - | - | - | - | 660 | 159 | 127 | 155 | 151 | 77 |
| 62. | Знаменское | - | - | - | - | - | 97 | 99 | 95 | 97 | 95 |
| 63. | Косаревское | - | - | - | - | - | 108 | 110 | 102 | 103 | 84 |
| 64. | Мурзинское | - | - | - | - | - | 138 | 143 | 140 | 117 | 97 |

| 1 | 2 | 3 | 4 | 5 | 6 | 7 | 8 | 9 | 10 | 11 | 12 |
|---|---|---|---|---|---|---|---|---|---|---|---|
| 65. | Ницинское | - | - | - | - | - | 86 | 92 | 96 | 95 | 78 |
| 66. | Харловское | - | - | - | - | - | 66 | 69 | 64 | 18 | 17 |
| 67. | Каменский район | | | | | | | | | | |
| 68. | Лебяжское | - | - | - | - | 31 | 37 | 39 | 48 | - | 44 |
| 69. | Маминское | - | - | - | - | 17 | 23 | 18 | 23 | 18 | 16 |
| 70. | Камышловский район | - | - | - | - | - | - | - | - | - | - |
| 71. | Карпинский район | | | | | | | | | | |
| 72. | Кытлымское | - | - | - | - | - | - | - | 63 | 89 | - |
| 73. | Ольвинское | - | - | - | - | 130 | 130 | 130 | 120 | 120 | - |
| 74. | Качканарский район | | | | | | | | | | |
| 75. | Качканарское | - | - | - | - | - | 85 | 64 | 78 | 83 | 78 |
| 76. | Кировградский район | | | | | | | | | | |
| 77. | Кировградское | - | - | - | - | 108 | 93 | 92 | 93 | 98 | 106 |
| 78. | Краснотурьинский район | | | | | | | | | | |
| 79. | Шиханское | - | - | - | - | - | - | - | - | - | 37 |
| 80. | Красноуральский район | | | | | | | | | | |
| 81. | Красноуральское | - | - | - | - | - | - | - | 70 | 75 | 77 |
| 82. | Красноуфимский район | | | | | | | | | | |
| 83. | Иргинское | - | - | - | - | 53 | 12 | 17 | 29 | 40 | 39 |
| 84. | Лебяжье | - | - | - | - | - | - | - | 37 | - | 79 |
| 85. | Раздолье | - | - | - | - | - | 91 | - | 90 | 89 | 83 |
| 86. | Сажинское | - | - | - | - | - | 9 | 28 | 24 | 31 | 21 |
| 87. | Саранинское | - | - | - | - | - | 12 | 23 | 28 | 31 | 35 |
| 88. | Уфимское | - | - | - | - | - | - | 45 | 48 | 53 | 52 |
| 89. | Кушвинский район | | | | | | | | | | |
| 90. | Баранчинское | - | - | - | - | - | 96 | 30 | 22 | 24 | 22 |
| 91. | Гороблагодатское | - | - | - | - | - | 60 | 60 | 242 | 242 | 242 |
| 92. | Кушвинское кооперативно-промысловое хозяйство | - | - | - | - | - | - | - | 58 | 62 | 64 |
| 93. | Синегорье | - | - | - | - | 40 | - | - | - | - | - |
| 94. | Невьянский район | | | | | | | | | | |
| 95. | Аятское | - | - | - | - | - | 85 | - | 80 | 87 | 79 |
| 96. | Верх-Нейвинское | - | - | - | - | 57 | 51 | 87 | 35 | 51 | 91 |
| 97. | Невьянское | - | - | - | - | 83 | 400 | 400 | 400 | 400 | 400 |
| 98. | Нижнесергинский район | | | | | | | | | | |
| 99. | Бардым | - | - | - | - | - | - | - | 21 | 41 | 26 |
| 100. | Белый соболь | - | - | - | - | - | - | - | - | 17 | - |
| 101. | Бисертское | - | - | - | - | - | - | - | 301 | 486 | 570 |

| 1 | 2 | 3 | 4 | 5 | 6 | 7 | 8 | 9 | 10 | 11 | 12 |
|---|---|---|---|---|---|---|---|---|---|---|---|
| 102. | Бурый медведь | - | - | - | - | - | 41 | 41 | 26 | 26 | 26 |
| 103. | Михайловское | - | - | - | - | - | 924 | 918 | 780 | - | 166 |
| 104. | Нижнесергинское | - | - | - | - | - | 813 | 1037 | 912 | - | 19 |
| 105. | Первомайское | - | - | - | - | - | - | - | 12 | 12 | - |
| 106. | Сергинское | - | - | - | - | - | - | 48 | - | 94 | 86 |
| 107. | Сосновый бор | - | - | - | - | - | - | 35 | 33 | 38 | - |
| 108. | Ураллес | - | - | - | - | - | - | - | - | - | 36 |
| 109. | Нижнетуринский район | | | | | | | | | | |
| 110. | Исовское | - | - | - | - | - | - | - | - | - | 5520 |
| 111. | Нижнетуринское | - | - | - | - | 36 | 17 | 62 | 55 | 36 | 15 |
| 112. | Новолялинский район | | | | | | | | | | |
| 113. | Кушпайское | - | - | - | - | - | - | - | 27 | 63 | 34 |
| 114. | Лялинское | - | - | - | - | - | 66 | 41 | - | - | - |
| 115. | Полуденное | - | - | - | - | - | 103 | - | - | - | - |
| 116. | Пелымский район | | | | | | | | | | |
| 117. | Талымское | - | - | - | - | - | - | - | - | 92 | 75 |
| 118. | Первоуральский район | | | | | | | | | | |
| 119. | Волчихинское | - | - | - | - | 109 | 136 | 139 | 247 | 235 | 229 |
| 120. | Динасовское | - | - | - | - | 1134 | 1012 | 1096 | 1065 | 970 | 897 |
| 121. | Корона Урала | - | - | - | - | 19 | - | - | 35 | 37 | 23 |
| 122. | Починковское | - | - | - | - | 317 | 244 | 235 | 198 | 185 | 176 |
| 123. | Полевской район | | | | | | | | | | |
| 124. | Кенчурское | - | - | - | - | - | 25 | 25 | 25 | 25 | 24 |
| 125. | Полевское | - | - | - | - | - | 11 | 11 | 11 | 11 | 13 |
| 126. | Северское | - | - | - | - | - | 14 | 14 | 21 | 21 | 18 |
| 127. | Пригородный район | | | | | | | | | | |
| 128. | Верхняя Сосновка | - | - | - | - | - | - | - | - | 14 | 11 |
| 129. | Демидовское | - | - | - | - | - | - | - | 33 | 33 | 22 |
| 130. | Нижнетагильское | - | - | - | - | 968 | 947 | - | 821 | 879 | 718 |
| 131. | Паньшино | - | - | - | - | 39 | 47 | - | 60 | 66 | 72 |
| 132. | Серебрянское | - | - | - | - | - | - | - | 2120 | 2320 | 1980 |
| 133. | Харенское | - | - | - | - | - | 46 | - | 40 | 35 | 28 |
| 134. | Черноисточинское | - | - | - | - | - | - | 110 | 89 | 134 | 122 |
| 135. | Пышминский район | | | | | | | | | | |
| 136. | Четкаринское | - | - | - | - | 18 | - | - | - | 12 | 3 |
| 137. | Ревдинский район | | | | | | | | | | |
| 138. | Вязовское | - | - | - | - | 1200 | 900 | 1020 | 950 | - | - |
| 139. | Режевской район | | | | | | | | | | |

| 1 | 2 | 3 | 4 | 5 | 6 | 7 | 8 | 9 | 10 | 11 | 12 |
|---|---|---|---|---|---|---|---|---|---|---|---|
| 140. | Костоусовское | - | - | - | - | - | - | - | - | - | 31 |
| 141. | Режевское | - | - | - | - | - | - | 32 | 30 | 33 | 41 |
| 142. | Североуральский район | | | | | | | | | | |
| 143. | Всеволодо-Благодатское | - | - | - | - | - | | | 78 | 78 | 97 |
| 144. | Крив | - | - | - | - | - | 119 | 119 | 119 | 119 | 121 |
| 145. | Нижнее | - | - | - | - | - | 74 | 74 | 78 | 78 | 83 |
| 146. | Серовский район | - | - | - | - | - | - | - | - | - | - |
| 147. | Слободо-Туринский район | | | | | | | | | | |
| 148. | Ассоциация Вепрь | - | - | - | - | - | - | - | 20 | 23 | 24 |
| 149. | Бедбайка | - | - | - | - | - | - | - | | 15 | 15 |
| 150. | Большой Кучаж | - | - | - | - | - | - | - | 18 | 21 | 24 |
| 151. | Красный Яр | - | - | - | - | - | - | - | 16 | 18 | 20 |
| 152. | Тегень | - | - | - | - | - | - | - | 20 | 14 | 17 |
| 153. | Феникс | - | - | - | - | - | - | - | - | 5 | - |
| 154. | Сухоложский район | | | | | | | | | | |
| 155. | Ирбитское | - | - | - | - | 85 | 39 | 52 | 48 | 45 | 26 |
| 156. | Рефтинское | - | - | - | - | - | 15 | 37 | 42 | 84 | 29 |
| 157. | Сухоложское | - | - | - | - | - | 26 | 24 | 20 | 29 | 20 |
| 158. | Сысертский район | | | | | | | | | | |
| 159. | Космаковское | - | - | - | - | 69 | 20 | 31 | 48 | 43 | 42 |
| 160. | Новоипатовское | - | - | - | - | - | 3 | 3 | 5 | 3 | 1 |
| 161. | Природный парк «Бажовские места» | - | - | - | - | - | - | - | - | - | 23 |
| 162. | Сысертское | - | - | - | - | - | - | 53 | 52 | 92 | 129 |
| 163. | Терсутское | - | - | - | - | - | 35 | 36 | 70 | 42 | 51 |
| 164. | Таборинский район | | | | | | | | | | |
| 165. | Куренево | - | - | - | - | - | - | - | 44 | 30 | - |
| 166. | Чонга | - | - | - | - | - | - | - | 39 | 31 | 29 |
| 167. | Тавдинский район | | | | | | | | | | |
| 168. | Тавдинское | - | - | - | - | - | 281 | - | 33 | 115 | - |
| 169. | Тавдинское кооперативно-промысловое хозяйство | - | - | - | - | - | - | - | 133 | 133 | 23 |
| 170. | Увальское | - | - | - | - | - | - | 14 | 12 | 14 | 11 |
| 171. | Талицкий район | | | | | | | | | | |
| 172. | Буткинское | - | - | - | - | 170 | 69 | 86 | 95 | 106 | 102 |
| 173. | Елинское | - | - | - | - | - | 19 | 19 | 19 | 16 | 16 |
| 174. | Поклевское | - | - | - | - | - | - | - | - | - | 16 |
| 175. | Ретинское | - | - | - | - | - | 43 | 50 | 57 | 67 | 69 |
| 176. | Талицкое | - | - | - | - | - | 47 | 56 | 60 | 71 | 75 |

| 1 | 2 | 3 | 4 | 5 | 6 | 7 | 8 | 9 | 10 | 11 | 12 |
|---|---|---|---|---|---|---|---|---|---|---|---|
| 177. | Темновское | - | - | - | - | - | - | - | 38 | 25 | 16 |
| 178. | Чистые Пруды | - | - | - | - | - | - | - | - | 13 | 13 |
| 179. | Чуклинское | - | - | - | - | - | - | - | - | - | 18 |
| 180. | Тугулымский район | | | | | | | | | | |
| 181. | Гуринское | - | - | - | - | 178 | 31 | 23 | 27 | 24 | 25 |
| 182. | Ертарское | - | - | - | - | - | - | 40 | 42 | 39 | 17 |
| 183. | Заводоуспенское | - | - | - | - | - | 40 | 15 | 17 | 20 | 16 |
| 184. | Тугулымский заказник | - | - | - | - | - | 26 | - | - | - | - |
| 185. | Тугулымское | - | - | - | - | - | - | 26 | 24 | 28 | 16 |
| 186. | Туринский район | | | | | | | | | | |
| 187. | Беркут | - | - | - | - | - | - | - | 15 | 25 | 18 |
| 188. | Вепрь | - | - | - | - | - | - | - | - | 49 | 51 |
| 189. | Кумарьинское | - | - | - | - | - | - | - | - | 41 | 45 |
| 190. | Пореченское | - | - | - | - | - | - | - | 70 | 111 | 130 |
| 191. | Регион | - | - | - | - | - | - | - | - | 22 | 18 |
| 192. | Романовское | - | - | - | - | - | - | - | - | 45 | 35 |
| 193. | Тунгус | - | - | - | - | - | - | 15 | 15 | 43 | 41 |
| 194. | Тундра | - | - | - | - | - | - | 17 | 19 | 22 | 26 |
| 195. | Тура-Лес | - | - | - | - | - | - | - | - | 53 | 48 |
| 196. | Туринское | - | - | - | - | - | - | 95 | 118 | 126 | 134 |
| 197. | УСВД | - | - | - | - | - | - | - | - | 61 | 52 |
| 198. | УТК-Кедр | - | - | - | - | - | - | 21 | 11 | 11 | 14 |
| 199. | Шалинский район | | | | | | | | | | |
| 200. | Большой Лип | - | - | - | - | - | 75 | - | 82 | 87 | 92 |
| 201. | Дикоуткинское | - | - | - | - | - | - | - | 36 | 41 | 45 |
| 202. | Кедровское | - | - | - | - | - | - | - | - | - | 21 |
| 203. | Кремлевские медведи | - | - | - | - | - | - | 513 | 1095 | 740 | 600 |
| 204. | Куарское | - | - | - | - | - | - | | 15 | 15 | 15 |
| 205. | Саргинское | - | - | - | - | - | - | 20 | 20 | 23 | 11 |

Таблица 87

**Динамика численности белой куропатки за период 2015–2024 годов в охотничьих угодьях и на иных территориях, являющихся средой обитания охотничьих ресурсов, на территории Свердловской области**

| Номер строки | Наименования районов и входящих в них охотничьих угодий и иных территорий, являющихся средой обитания охотничьих ресурсов | Год | | | | | | | | | |
|---|---|---|---|---|---|---|---|---|---|---|---|
| | | 2015 | 2016 | 2017 | 2018 | 2019 | 2020 | 2021 | 2022 | 2023 | 2024 |
| 1 | 2 | 3 | 4 | 5 | 6 | 7 | 8 | 9 | 10 | 11 | 12 |
| 1. | Алапаевский район | | | | | | | | | | |
| 2. | Алапаевский участок общедоступных охотничьих угодий | - | - | - | 11 | 78 | - | - | - | - | - |
| 3. | Алапаевское | - | - | - | - | 21 | - | - | - | - | - |
| 4. | Алапаевское кооперативно-промысловое хозяйство | - | - | - | 93 | 801 | 606 | 459 | 324 | 239 | 107 |
| 5. | Васильевское | - | - | - | - | 34 | - | - | - | - | - |
| 6. | Верхнесинячихинское | - | - | - | 171 | 253 | - | - | - | - | - |
| 7. | Голубковское | - | - | - | 69 | 85 | - | - | - | - | - |
| 8. | Захарьинское | - | - | - | - | 25 | - | - | - | - | - |
| 9. | Зыряновское | - | - | - | 55 | 114 | - | - | - | - | - |
| 10. | Комаровский участок общедоступных охотничьих угодий | - | - | - | 55 | 124 | - | - | - | - | - |
| 11. | Костинское | - | - | - | 23 | 51 | - | - | - | - | - |
| 12. | Крестьянское фермерское хозяйство Бунькова А.Н. | - | - | - | - | 15 | - | - | - | - | - |
| 13. | Махневское | - | - | - | 266 | 305 | - | - | - | - | - |
| 14. | Мугайское | - | - | - | - | 7 | - | - | - | - | - |
| 15. | Нейва | - | - | - | - | 68 | - | - | - | - | - |
| 16. | Островное | - | - | - | 1 | 22 | - | - | - | - | - |
| 17. | Плантация | - | - | - | - | 77 | - | - | - | - | - |
| 18. | Северка | - | - | - | - | 19 | - | - | - | - | - |
| 19. | Тайга | - | - | - | - | 36 | - | - | - | - | - |
| 20. | Толмачевское | - | - | - | 294 | 346 | - | - | - | - | - |
| 21. | Толстовское | - | - | - | - | 10 | - | - | - | - | - |
| 22. | Юконское | - | - | - | 80 | 103 | - | - | - | - | - |
| 23. | Янсаевский заказник | 378 | - | - | 1148 | 1455 | - | - | 979 | 468 | 339 |
| 24. | Ясашинское | - | - | - | - | 18 | - | - | - | - | - |
| 25. | Верхнесалдинский район | | | | | | | | | | |

| 1 | 2 | 3 | 4 | 5 | 6 | 7 | 8 | 9 | 10 | 11 | 12 |
|---|---|---|---|---|---|---|---|---|---|---|---|
| 26. | Акинфеевское | - | - | - | - | - | 15 | - | - | - | - |
| 27. | Басьяновское | - | - | - | - | - | 14 | - | - | - | - |
| 28. | Верхнесалдинский участок общедоступных охотничьих угодий | - | - | - | - | - | 1 | - | - | - | - |
| 29. | Выйский участок общедоступных охотничьих угодий | - | - | - | - | - | 5 | - | - | - | - |
| 30. | Притагильское охотхозяйство | - | - | - | - | - | 10 | - | - | - | - |
| 31. | Салдинское | - | - | - | - | - | 14 | - | - | - | - |
| 32. | Старатель | - | - | - | - | - | 9 | - | - | - | - |
| 33. | Верхотурский район | | | | | | | | | | |
| 34. | Актайское | 359 | 67 | 717 | 547 | 107 | 66 | 64 | - | - | 85 |
| 35. | Верхотурский кооппромхоз | 300 | 175 | 1257 | 1089 | 212 | 145 | 162 | 208 | 114 | - |
| 36. | Верхотурский участок общедоступных охотничьих угодий | - | 159 | 592 | - | - | - | - | - | - | - |
| 37. | Верхотурский участок общедоступных охотничьих угодий № 1 | - | - | - | 330 | 63 | 49 | 57 | 38 | - | - |
| 38. | Верхотурский участок общедоступных охотничьих угодий № 2 | - | - | - | 520 | 100 | 85 | 101 | - | - | - |
| 39. | Верхотурское | - | - | - | 359 | 69 | 58 | 70 | - | - | - |
| 40. | Карелинское | - | 97 | 296 | 259 | 74 | 42 | 50 | 93 | 75 | 92 |
| 41. | Кордюково | - | 87 | 591 | 523 | 101 | 71 | 80 | 36 | - | - |
| 42. | Косолманский участок общедоступных охотничьих угодий | - | 132 | - | - | - | - | - | - | - | - |
| 43. | Отрадново | 262 | 86 | 511 | 477 | 93 | 67 | 76 | 172 | 436 | - |
| 44. | Таежник | - | 50 | 231 | 242 | 47 | 36 | 42 | - | - | - |
| 45. | Таежный участок общедоступных охотничьих угодий | - | 87 | - | 378 | 74 | 59 | 69 | - | - | - |
| 46. | Юрьевское | - | 40 | 121 | 157 | 30 | 26 | 30 | - | - | - |
| 47. | Гаринский район | | | | | | | | | | |
| 48. | Гаринский заказник | - | 22 | 288 | 54 | 242 | 180 | 224 | 87 | 122 | 88 |
| 49. | Гаринский участок общедоступных охотничьих угодий | 1301 | 9236 | 12 341 | 18 471 | 27 317 | 25 580 | 26 179 | 3010 | 2827 | 5564 |
| 50. | Зимнее | - | - | - | 325 | 912 | - | - | - | - | - |
| 51. | Камское | - | - | 682 | 223 | 1362 | 1013 | - | - | - | - |
| 52. | Карагаевское | - | - | 488 | 785 | 1430 | 1084 | 1188 | - | - | - |
| 53. | Ликинское | - | - | - | 211 | 1289 | 959 | 1191 | - | - | - |
| 54. | Лозьвинское | 543 | 480 | 640 | - | - | - | - | - | - | - |
| 55. | Нихворовское | - | - | - | 141 | 858 | 637 | 792 | - | - | - |

| 1 | 2 | 3 | 4 | 5 | 6 | 7 | 8 | 9 | 10 | 11 | 12 |
|---|---|---|---|---|---|---|---|---|---|---|---|
| 56. | Новый Вагиль | 285 | 861 | 233 | 1769 | 1777 | 1632 | 1277 | 980 | 1053 | 879 |
| 57. | Пантелеевское | - | - | - | - | - | 430 | 535 | - | - | - |
| 58. | Пелымский заказник | - | 215 | 297 | 433 | 855 | 697 | 717 | - | 98 | 86 |
| 59. | Синдейское | 106 | 421 | 114 | 864 | 868 | 798 | 624 | 777 | 596 | 287 |
| 60. | Старый Вагиль | - | 502 | 694 | 1015 | - | 1453 | 1805 | 1064 | 957 | 603 |
| 61. | Таежное | 200 | 336 | 723 | - | - | - | - | - | - | - |
| 62. | Толкорп | - | 336 | 1262 | 715 | 1231 | 1556 | 1700 | 267 | 128 | 153 |
| 63. | Тондольское | - | - | 912 | 299 | 1824 | 1356 | 1684 | 802 | 785 | 753 |
| 64. | Троицкое | - | - | 553 | 181 | 1104 | 822 | 1021 | 990 | 1092 | 689 |
| 65. | Федотовское | - | 86 | 424 | 160 | 864 | 646 | 794 | - | - | 431 |
| 66. | Шабуровское | - | - | - | 874 | 1217 | - | - | - | - | - |
| 67. | Ивдельский район | | | | | | | | | | |
| 68. | Вижайское | - | 941 | 1066 | - | 468 | 306 | 224 | - | - | - |
| 69. | Ивдельский участок общедоступных охотничьих угодий | - | 17 701 | 18 578 | 15 411 | 14 357 | 12 212 | 8958 | 8173 | 7671 | 14 227 |
| 70. | Массава | - | 1661 | - | - | - | - | - | - | - | - |
| 71. | Оусское | - | - | 561 | 510 | 490 | - | - | - | - | - |
| 72. | Тохта | - | 825 | - | - | - | - | - | - | - | - |
| 73. | Тошемский заказник | - | - | - | - | - | - | - | - | 524 | 562 |
| 74. | Карпинский район | | | | | | | | | | |
| 75. | Вагранское | - | - | - | - | 22 | 91 | - | - | - | - |
| 76. | Карпинский участок общедоступных охотничьих угодий | 704 | 430 | 404 | 234 | 76 | 455 | - | - | - | - |
| 77. | Карпинское | - | 54 | 55 | 32 | 10 | - | - | - | - | - |
| 78. | Кытлымское | - | - | - | - | 18 | 73 | - | - | - | 247 |
| 79. | Ольвинское | - | 17 | - | - | 13 | 52 | - | - | - | - |
| 80. | Усть-Тылайское | - | - | - | - | - | 81 | - | - | - | - |
| 81. | Краснотурьинский район | | | | | | | | | | |
| 82. | Краснотурьинский участок общедоступных охотничьих угодий | 426 | 397 | 78 | 27 | 25 | 24 | 103 | - | - | - |
| 83. | Нижнетуринский район | | | | | | | | | | |
| 84. | Исовское | - | 123 | - | - | - | - | - | - | - | - |
| 85. | Нижнетуринское | - | 105 | - | - | - | - | - | - | - | - |
| 86. | Новолялинский район | | | | | | | | | | |
| 87. | Кушпайское | - | - | - | - | - | 5 | - | - | - | - |
| 88. | Латанское | - | - | - | - | - | 7 | - | - | - | - |
| 89. | Лялинское | - | - | - | - | - | 3 | - | - | - | - |

| 1 | 2 | 3 | 4 | 5 | 6 | 7 | 8 | 9 | 10 | 11 | 12 |
|---|---|---|---|---|---|---|---|---|---|---|---|
| 90. | Новолялинский участок общедоступных охотничьих угодий | - | - | - | - | - | 40 | - | - | - | 2071 |
| 91. | Новолялинское | - | - | - | - | - | 4 | - | - | - | - |
| 92. | Нясьминское | - | - | - | - | - | 6 | - | - | - | - |
| 93. | Поздняковское | - | - | - | - | - | 4 | - | - | - | - |
| 94. | Полуденное | - | - | - | - | - | 4 | - | - | - | - |
| 95. | Пелымский район | | | | | | | | | | |
| 96. | Пелымский участок общедоступных охотничьих угодий | - | 4153 | 3017 | 6029 | 6067 | 12 679 | 13 085 | 7925 | 16 966 | 17 178 |
| 97. | Пелымское | - | 855 | 474 | 1590 | 1585 | - | - | - | - | - |
| 98. | Талымское | - | - | - | 791 | 809 | 1545 | 1573 | - | 2160 | 1378 |
| 99. | Североуральский район | | | | | | | | | | |
| 100. | Всеволодо-Благодатское | - | - | 10 | 10 | - | - | - | - | - | - |
| 101. | Нижнее | - | - | 6 | 7 | - | - | - | - | - | - |
| 102. | Североуральский участок общедоступных охотничьих угодий | - | 35 | 79 | 77 | - | - | - | - | - | - |
| 103. | Серовский район | | | | | | | | | | |
| 104. | Ервинское | 189 | 76 | 294 | 282 | 315 | 268 | 225 | 38 | 54 | 100 |
| 105. | Коптяковское | - | 37 | 50 | - | - | - | - | - | - | - |
| 106. | Красноярское | - | - | 32 | 104 | 66 | 51 | 53 | - | 31 | 52 |
| 107. | Лангурский заказник | 135 | 35 | 39 | 128 | 82 | 63 | 65 | - | 39 | 33 |
| 108. | Лесной Урал | 172 | 43 | 49 | 160 | 102 | 79 | 82 | - | - | - |
| 109. | Морозковское | - | - | 64 | 208 | - | - | - | - | - | - |
| 110. | Озерный | 408 | 143 | 314 | 528 | 435 | 354 | 329 | 212 | 220 | 149 |
| 111. | Серовский участок общедоступных охотничьих угодий | 3572 | 1510 | 4060 | 4891 | 4711 | 3933 | 3452 | 2126 | 2230 | 2151 |
| 112. | Сосьвинское | 1170 | 64 | 305 | 238 | 303 | 263 | 212 | 1084 | 242 | 1134 |
| 113. | Тальминское | - | - | - | 524 | 335 | 257 | 268 | 634 | 599 | 487 |
| 114. | Слободо-Туринский район | | | | | | | | | | |
| 115. | Ассоциация Вепрь | - | 16 | 38 | 130 | 13 | 40 | 69 | - | - | - |
| 116. | Бедбайка | - | 4 | 11 | 7 | 3 | 4 | 5 | - | 41 | - |
| 117. | Большой Кучаж | - | - | 1 | 4 | - | 1 | 2 | - | - | - |
| 118. | Ермак | - | - | - | 27 | - | - | - | - | - | - |
| 119. | Красный Яр | - | 14 | 36 | 136 | 9 | 25 | 68 | - | - | - |
| 120. | Ница | - | 3 | - | - | - | - | - | - | - | - |
| 121. | Слободо-Туринский заказник | - | 3 | 5 | 13 | 3 | 10 | 8 | - | - | - |
| 122. | Слободотуринский участок общедоступных охотничьих угодий | - | 4 | 6 | 10 | 6 | 19 | 9 | - | - | - |

| 1 | 2 | 3 | 4 | 5 | 6 | 7 | 8 | 9 | 10 | 11 | 12 |
|---|---|---|---|---|---|---|---|---|---|---|---|
| 123. | Тегень | - | 11 | 26 | 88 | 9 | 27 | 46 | - | - | - |
| 124. | Феникс | - | 11 | 22 | 60 | 14 | 44 | 38 | 47 | 39 | - |
| 125. | Сухоложский район | | | | | | | | | | |
| 126. | Ирбитское | - | 12 | - | - | - | - | - | - | - | - |
| 127. | Рефтинское | - | 7 | - | - | - | - | - | - | - | - |
| 128. | Сухоложское | - | 6 | - | - | - | - | - | - | - | - |
| 129. | Таборинский район | | | | | | | | | | |
| 130. | Дары природы | - | 117 | - | - | - | - | - | - | - | - |
| 131. | Добринское | | 956 | 1530 | - | 476 | 877 | 617 | - | - | - |
| 132. | Кошня | | 712 | 1191 | 1308 | 336 | 566 | 420 | 597 | 526 | 205 |
| 133. | Кулымах | 310 | 1204 | 2033 | 2332 | 643 | 1063 | 775 | 911 | 717 | 331 |
| 134. | Куренево | 569 | 424 | 607 | 712 | 362 | 526 | 336 | 175 | 210 | 231 |
| 135. | Маурт | 331 | 2553 | 4411 | 4900 | - | 1922 | 1476 | - | - | - |
| 136. | Новоселовское | - | - | 1582 | 1885 | 537 | - | - | - | - | - |
| 137. | Озерское | - | 1351 | 2166 | 2285 | 648 | 1064 | 771 | 506 | 1020 | 716 |
| 138. | Олентур | - | 860 | 1436 | 1663 | 492 | 799 | - | - | - | - |
| 139. | Охотпост | 221 | 1031 | 1729 | 1843 | 424 | 738 | 562 | 489 | 271 | 374 |
| 140. | Светлое | 791 | 1724 | 2968 | 3313 | 767 | 1332 | 1014 | 1010 | 591 | 642 |
| 141. | Таборинский заказник | - | 22 | 17 | 53 | 68 | 89 | 50 | - | - | - |
| 142. | Таборинский участок общедоступных охотничьих угодий | 17 106 | 19 249 | 30 401 | 31 941 | 7216 | 13 549 | 10 952 | 629 | - | - |
| 143. | Томское | - | - | 905 | - | - | - | - | - | - | - |
| 144. | Усть-Горное | - | - | - | 267 | - | - | - | - | - | - |
| 145. | Утьянское | - | - | - | 209 | - | - | - | - | - | - |
| 146. | Чонга | - | 110 | 126 | 239 | 217 | 292 | 171 | 164 | 151 | 100 |
| 147. | Тавдинский район | | | | | | | | | | |
| 148. | Азанковское | - | - | - | - | 59 | - | 81 | - | - | - |
| 149. | Карабашевский участок общедоступных охотничьих угодий | - | 692 | - | - | - | - | - | - | - | - |
| 150. | Каранино | - | 834 | - | - | 255 | 79 | - | 204 | - | 177 |
| 151. | Тавдинский участок общедоступных охотничьих угодий | - | 1724 | - | - | 1074 | 1772 | 2345 | 1271 | - | 1453 |
| 152. | Тавдинское | 885 | - | - | - | 114 | 304 | 157 | 649 | 1856 | - |
| 153. | Тавдинское кооперативно-промысловое хозяйство | 1606 | 2126 | - | - | 208 | 333 | 365 | - | 1948 | 1043 |
| 154. | Увальское | - | - | - | - | 277 | 170 | 549 | 256 | 150 | 42 |
| 155. | Туринский район | | | | | | | | | | |
| 156. | Беркут | - | 635 | 268 | 264 | 420 | 261 | 318 | 237 | - | - |

| 1 | 2 | 3 | 4 | 5 | 6 | 7 | 8 | 9 | 10 | 11 | 12 |
|---|---|---|---|---|---|---|---|---|---|---|---|
| 157. | Вепрь | - | 562 | 264 | 313 | 417 | 251 | 190 | - | - | - |
| 158. | Давыдовский участок общедоступных охотничьих угодий | - | 205 | 91 | 92 | 83 | 76 | 64 | - | - | - |
| 159. | Емельяшевское | - | 548 | 234 | 224 | 217 | 178 | 176 | - | - | 84 |
| 160. | Кумарьинское | - | 228 | 100 | 100 | 94 | 82 | 72 | - | - | - |
| 161. | Пореченское | - | 678 | 284 | 274 | 307 | 211 | 114 | 315 | 140 | 78 |
| 162. | Регион | - | 196 | 101 | 126 | 138 | 106 | 61 | - | - | - |
| 163. | Романовское | - | 443 | 196 | 196 | 177 | 159 | 139 | - | - | - |
| 164. | Сарагульское | - | 136 | 84 | 125 | 60 | 116 | 14 | - | - | 436 |
| 165. | Таир | - | 23 | 25 | 40 | 13 | 44 | - | - | - | - |
| 166. | Тунгус | - | 629 | 243 | 208 | 143 | 232 | 348 | - | - | - |
| 167. | Тундра | - | 283 | 113 | 102 | 110 | 78 | 94 | 109 | 57 | 877 |
| 168. | Тура-Лес | - | 667 | 258 | 222 | 263 | 172 | 176 | - | - | - |
| 169. | Туринский участок общедоступных охотничьих угодий | - | 497 | 303 | 440 | 533 | 374 | 152 | - | - | - |
| 170. | Туринское | - | 1299 | - | 1897 | - | 1624 | 419 | - | - | - |
| 171. | УСВД | - | 667 | 311 | 358 | 450 | 288 | 222 | - | - | - |
| 172. | УТК-Кедр | 160 | 960 | 404 | 396 | 449 | 276 | 319 | 481 | 64 | 74 |

Таблица 88

**Динамика численности лысухи за период 2015–2024 годов в охотничьих угодьях и на иных территориях, являющихся средой обитания охотничьих ресурсов, на территории Свердловской области**

| Номер строки | Наименования районов и входящих в них охотничьих угодий и иных территорий, являющихся средой обитания охотничьих ресурсов | Год | | | | | | | | | |
|---|---|---|---|---|---|---|---|---|---|---|---|
| | | 2015 | 2016 | 2017 | 2018 | 2019 | 2020 | 2021 | 2022 | 2023 | 2024 |
| 1 | 2 | 3 | 4 | 5 | 6 | 7 | 8 | 9 | 10 | 11 | 12 |
| 1. | Алапаевский район | | | | | | | | | | |
| 2. | Голубковское | - | - | - | - | - | - | - | 13 | 10 | 10 |
| 3. | Артемовский район | | | | | | | | | | |
| 4. | Красногвардейское | - | - | - | - | - | - | - | 31 | 41 | 44 |
| 5. | Покровское | - | - | - | - | - | - | - | - | 8 | 17 |
| 6. | Асбестовский район | | | | | | | | | | |
| 7. | Асбестовское | - | - | - | - | 30 | 20 | 20 | - | - | - |
| 8. | Байкаловский район | | | | | | | | | | |
| 9. | Еланское | - | - | - | - | - | - | - | 60 | 58 | - |

| 1 | 2 | 3 | 4 | 5 | 6 | 7 | 8 | 9 | 10 | 11 | 12 |
|---|---|---|---|---|---|---|---|---|---|---|---|
| 10. | Березовский район | | | | | | | | | | |
| 11. | Березовский участок общедоступных охотничьих угодий | - | - | - | - | - | - | - | 57 | - | - |
| 12. | Березовское | - | - | - | - | - | - | 58 | - | - | 71 |
| 13. | Богдановичский район | | | | | | | | | | |
| 14. | Богдановичский заказник им. А.А. Киселева | - | - | - | - | - | - | 78 | | 24 | - |
| 15. | Богдановичское | - | - | - | - | - | - | - | - | 29 | - |
| 16. | Ирбитский район | | | | | | | | | | |
| 17. | Горкинское | - | - | - | - | - | - | - | 196 | 242 | 235 |
| 18. | Знаменское | - | - | - | - | - | - | - | 294 | 302 | 271 |
| 19. | Косаревское | - | - | - | - | - | - | - | 276 | 290 | 256 |
| 20. | Мурзинское | - | - | - | - | - | - | - | 398 | 341 | 304 |
| 21. | Ницинское | - | - | - | - | - | - | - | 232 | 275 | 251 |
| 22. | Каменский район | | | | | | | | | | |
| 23. | Колчеданское | - | - | - | - | - | - | - | 28 | 21 | 40 |
| 24. | Маминское | | | | | | | | 596 | 274 | 423 |
| 25. | Камышловский район | | | | | | | | | | |
| 26. | Боровское | - | - | - | - | - | - | - | 78 | - | 28 |
| 27. | Камышловский заказник | - | - | - | - | - | - | 27 | 14 | 15 | - |
| 28. | Камышловское | - | - | - | - | - | - | - | 66 | 28 | 34 |
| 29. | Квашнинское | - | - | - | - | - | - | - | 68 | 45 | 32 |
| 30. | Кировградский район | | | | | | | | | | |
| 31. | Кировградское | - | - | - | - | - | - | - | - | 150 | 165 |
| 32. | Кушвинский район | | | | | | | | | | |
| 33. | Баранчинский участок общедоступных охотничьих угодий | - | - | - | - | - | - | - | 28 | - | - |
| 34. | Новолялинский район | | | | | | | | | | |
| 35. | Полуденное | - | - | - | - | - | 12 | - | - | - | - |
| 36. | Полевской район | | | | | | | | | | |
| 37. | Кенчурское | - | - | - | - | - | - | - | 13 | 15 | 19 |
| 38. | Полевское | - | - | - | - | - | - | - | 15 | 22 | 15 |
| 39. | Северское | - | - | - | - | - | - | - | 22 | - | 21 |
| 40. | Режевской район | | | | | | | | | | |
| 41. | Костоусовское | - | - | - | - | 11 | 11 | 13 | 15 | 13 | - |
| 42. | Слободо-Туринский район | | | | | | | | | | |
| 43. | Ассоциация Вепрь | - | - | - | - | - | 151 | 150 | 169 | 184 | 179 |
| 44. | Большой Кучаж | - | - | - | - | - | 6 | - | 8 | 9 | 11 |
| 45. | Красный Яр | - | - | - | - | - | 43 | 45 | 48 | 51 | 53 |
| 46. | Слободотуринский участок общедоступных охотничьих угодий | - | - | - | - | - | 61 | - | - | - | - |
| 47. | Тегень | - | - | - | - | - | 30 | 32 | 38 | 38 | 42 |

| 1 | 2 | 3 | 4 | 5 | 6 | 7 | 8 | 9 | 10 | 11 | 12 |
|---|---|---|---|---|---|---|---|---|---|---|---|
| 48. | Сысертский район | | | | | | | | | | |
| 49. | Космаковское | - | - | - | - | - | - | - | - | - | 21 |
| 50. | Сысертское | - | - | - | - | - | - | - | 19 | 32 | 27 |
| 51. | Талицкий район | | | | | | | | | | |
| 52. | Буткинское | - | - | - | - | - | - | - | 176 | 192 | 159 |
| 53. | Ретинское | - | - | - | - | - | - | - | 88 | 94 | 89 |
| 54. | Талицкое | - | - | - | - | - | - | - | 56 | 60 | 70 |
| 55. | Тугулымский район | | | | | | | | | | |
| 56. | Тугулымский заказник | - | - | - | - | - | - | 27 | - | - | - |
| 57. | Туринский район | | | | | | | | | | |
| 58. | Беркут | - | - | - | - | 32 | 29 | - | - | - | - |
| 59. | Емельяшевское | - | - | - | - | - | - | - | - | 14 | - |
| 60. | Тура-Лес | - | - | - | - | 28 | 22 | - | - | - | - |

Таблица 89

**Динамика численности кряквы за период 2015–2024 годов в охотничьих угодьях и на иных территориях, являющихся средой обитания охотничьих ресурсов, на территории Свердловской области**

| Номер строки | Наименования районов и входящих в них охотничьих угодий и иных территорий, являющихся средой обитания охотничьих ресурсов | Год | | | | | | | | | |
|---|---|---|---|---|---|---|---|---|---|---|---|
| | | 2015 | 2016 | 2017 | 2018 | 2019 | 2020 | 2021 | 2022 | 2023 | 2024 |
| 1 | 2 | 3 | 4 | 5 | 6 | 7 | 8 | 9 | 10 | 11 | 12 |
| 1. | Алапаевский район | | | | | | | | | | |
| 2. | Васильевское | - | - | - | - | 190 | 188 | 156 | - | - | - |
| 3. | Голубковское | - | - | - | - | 171 | 176 | 202 | 235 | 216 | 173 |
| 4. | Захарьинское | - | - | - | - | - | - | 206 | - | - | - |
| 5. | Иска | - | - | - | - | - | 68 | 70 | 68 | 61 | 70 |
| 6. | Костинское | - | - | - | - | 60 | 93 | 103 | 413 | 120 | 112 |
| 7. | Нейва | - | - | - | - | - | 117 | 143 | 134 | 117 | 115 |
| 8. | Островное | - | - | - | - | 35 | 92 | 96 | - | - | - |
| 9. | Северка | - | - | - | - | - | 24 | 12 | - | 25 | 24 |
| 10. | Тайга (Сусанское) | - | - | - | - | - | 126 | 126 | 186 | 276 | 219 |
| 11. | Толстовское | - | - | - | - | 16 | 18 | - | 17 | - | - |
| 12. | Юконское | - | - | - | - | 23 | 25 | 27 | 30 | 18 | 12 |
| 13. | Янсаевский заказник | - | - | - | - | 50 | - | 65 | 79 | 103 | 52 |
| 14. | Артинский район | | | | | | | | | | |

| 1 | 2 | 3 | 4 | 5 | 6 | 7 | 8 | 9 | 10 | 11 | 12 |
|---|---|---|---|---|---|---|---|---|---|---|---|
| 15. | Журавли | - | - | - | - | 300 | - | 336 | | | |
| 16. | Охотхозяйство Артинского лесхоза | - | - | - | - | 450 | 274 | 221 | 227 | 221 | 210 |
| 17. | Саламак | - | - | - | - | - | 171 | 145 | 130 | 110 | 126 |
| 18. | Асбестовский район | | | | | | | | | | |
| 19. | Асбестовское | - | - | - | - | 601 | 691 | 791 | 2000 | 2100 | 1900 |
| 20. | Ачитский район | | | | | | | | | | |
| 21. | Ачитское | - | - | - | - | - | - | - | - | - | 40 |
| 22. | Каргинское | - | - | - | - | 87 | 88 | 68 | 51 | 56 | - |
| 23. | Ключевское | - | - | - | - | 104 | 85 | 59 | 40 | 45 | 30 |
| 24. | Байкаловский район | | | | | | | | | | |
| 25. | Байкаловский заказник | - | - | - | - | 53 | - | 84 | 68 | 77 | 76 |
| 26. | Байкаловский участок общедоступных охотничьих угодий | - | - | - | - | 381 | - | 567 | - | - | - |
| 27. | Березовский район | | | | | | | | | | |
| 28. | Березовский участок общедоступных охотничьих угодий | - | - | - | - | | - | 60 | 420 | - | - |
| 29. | Березовское | - | - | - | - | 590 | 590 | 540 | - | - | 430 |
| 30. | Богдановичский район | | | | | | | | | | |
| 31. | Богдановичский заказник им. А.А. Киселева | - | - | - | - | 216 | - | 426 | 95 | 83 | 52 |
| 32. | Богдановичский участок общедоступных охотничьих угодий | - | - | - | - | 25 | - | 42 | - | - | - |
| 33. | Верхнепышминский район | | | | | | | | | | |
| 34. | Верхнепышминское | - | - | - | - | - | - | | 1858 | 1858 | - |
| 35. | Каменные Ключи | - | - | - | - | 49 | - | 38 | 44 | 36 | 30 |
| 36. | Верхнесалдинский район | | | | | | | | | | |
| 37. | Акинфеевское | - | - | - | - | 1347 | - | - | - | - | - |
| 38. | Верхнесалдинский участок общедоступных охотничьих угодий | - | - | - | - | 99 | 81 | 93 | - | - | - |
| 39. | Выйский участок общедоступных охотничьих угодий | - | - | - | - | - | 121 | 139 | - | - | - |
| 40. | Притагильское охотхозяйство | - | - | - | - | 178 | - | - | - | - | - |
| 41. | Верхотурский район | | | | | | | | | | |
| 42. | Верхотурский кооппромхоз | - | - | - | - | 510 | 552 | - | 438 | 494 | 513 |
| 43. | Верхотурский участок общедоступных охотничьих угодий № 1 | - | - | - | - | - | - | 12 | - | - | - |
| 44. | Верхотурский участок общедоступных охотничьих угодий № 2 | - | - | - | - | - | - | 28 | - | - | - |
| 45. | Карелинское | - | - | - | - | 31 | 41 | 142 | 55 | 59 | 54 |
| 46. | Отрадново | - | - | - | - | 298 | 2320 | 2400 | 2031 | 2031 | - |

| 1 | 2 | 3 | 4 | 5 | 6 | 7 | 8 | 9 | 10 | 11 | 12 |
|---|---|---|---|---|---|---|---|---|---|---|---|
| 47. | Таежный участок общедоступных охотничьих угодий | - | - | - | - | - | - | 37 | - | - | - |
| 48. | Гаринский район | | | | | | | | | | |
| 49. | Гаринский заказник | - | - | - | - | 63 | - | 41 | - | 94 | 96 |
| 50. | Гаринский участок общедоступных охотничьих угодий | - | - | - | - | 1035 | 743 | - | - | - | - |
| 51. | Зимнее | - | - | - | - | 706 | - | - | - | - | - |
| 52. | Карагаевское | - | - | - | - | 247 | - | - | 121 | 112 | 118 |
| 53. | Ликинское | - | - | - | - | 367 | - | 84 | 83 | 78 | - |
| 54. | Нихворовское | - | - | - | - | 203 | 199 | 219 | - | 161 | 175 |
| 55. | Новый Вагиль | - | - | - | - | - | - | 577 | 540 | 478 | - |
| 56. | Пантелеевское | - | - | - | - | - | 246 | 136 | 156 | 132 | 152 |
| 57. | Пелымский заказник | - | - | - | - | 32 | - | 21 | - | 28 | 23 |
| 58. | Синдейское | - | - | - | - | - | 367 | 69 | 74 | 63 | - |
| 59. | Старый Вагиль | - | - | - | | - | - | 250 | 260 | - | 185 |
| 60. | Тондольское | - | - | - | - | 50 | 50 | 60 | 20 | - | 20 |
| 61. | Федотовское | - | - | - | - | 100 | 100 | 100 | 100 | 100 | 100 |
| 62. | Шабуровское | - | - | - | - | 1109 | - | - | - | - | - |
| 63. | Ивдельский район | | | | | | | | | | |
| 64. | Вижайское | - | - | - | - | 156 | 176 | 110 | - | - | - |
| 65. | Ивдельский участок общедоступных охотничьих угодий | - | - | - | - | 2260 | 2290 | 2317 | - | - | - |
| 66. | Оусское | - | - | - | - | 80 | - | - | - | - | - |
| 67. | Тошемский заказник | - | - | - | - | - | - | - | - | - | 13 |
| 68. | Ирбитский район | | | | | | | | | | |
| 69. | Ирбитский заказник | - | - | - | - | 364 | - | 404 | 450 | 386 | 408 |
| 70. | Каменский район | | | | | | | | | | |
| 71. | Колчеданское | - | - | - | - | 2440 | 2107 | 1859 | 395 | 370 | 361 |
| 72. | Лебяжское | - | - | - | - | 27 070 | 30 443 | 36 770 | 33 582 | - | 28 711 |
| 73. | Рыбниковское | - | - | - | - | - | - | - | - | 28 731 | - |
| 74. | Камышловский район | | | | | | | | | | |
| 75. | Камышловский заказник | - | - | - | - | 148 | - | 214 | 166 | 170 | 147 |
| 76. | Камышловский участок общедоступных охотничьих угодий | - | - | - | - | 105 | 64 | 62 | - | - | - |
| 77. | Порошинское | - | - | - | - | 390 | - | 167 | 177 | 177 | 177 |
| 78. | Юрмычский заказник им. А.В. Григорьева | - | - | - | - | - | - | 4 | - | - | - |
| 79. | Карпинский район | | | | | | | | | | |
| 80. | Карпинский участок общедоступных охотничьих угодий | - | - | - | - | 4259 | 4050 | - | - | - | - |
| 81. | Кытлымское | - | - | - | - | - | - | - | 12 | 23 | - |
| 82. | Пожвинское | - | - | - | - | 12 | - | - | - | - | - |
| 83. | Ольвинское | - | - | - | - | 70 | 65 | 63 | 60 | 52 | 42 |

| 1 | 2 | 3 | 4 | 5 | 6 | 7 | 8 | 9 | 10 | 11 | 12 |
|---|---|---|---|---|---|---|---|---|---|---|---|
| 84. | Краснотурьинский район | | | | | | | | | | |
| 85. | Краснотурьинский участок общедоступных охотничьих угодий | - | - | - | - | 2025 | 1653 | - | - | - | - |
| 86. | Красноуральский район | | | | | | | | | | |
| 87. | Красноуральский участок общедоступных охотничьих угодий | - | - | - | - | - | 1081 | 965 | - | - | - |
| 88. | Красноуральское | - | - | - | - | 45 | 43 | 45 | 70 | 72 | 50 |
| 89. | Красноуфимский район | | | | | | | | | | |
| 90. | Лебяжье | - | - | - | - | 128 | 161 | 172 | 123 | - | 89 |
| 91. | Раздолье | - | - | - | - | - | 241 | 816 | 109 | 111 | 111 |
| 92. | Уфимское | - | - | - | - | 386 | - | 220 | 240 | 220 | 220 |
| 93. | Кушвинский район | | | | | | | | | | |
| 94. | Баранчинское | - | - | - | - | - | 40 | 35 | 42 | 60 | - |
| 95. | Гороблагодатское | - | - | - | - | - | 205 | 272 | 210 | 294 | 294 |
| 96. | Кушвинский участок общедоступных охотничьих угодий | - | - | - | - | - | - | 84 | - | - | - |
| 97. | Кушвинское кооперативно-промысловое хозяйство | - | - | - | - | - | 80 | 83 | 83 | 82 | 83 |
| 98. | Синегорье | - | - | - | - | 42 | - | - | - | - | - |
| 99. | Невьянский район | | | | | | | | | | |
| 100. | Верх-Нейвинское | - | - | - | - | 100 | 340 | 330 | 310 | 554 | 340 |
| 101. | Невьянское | - | - | - | - | - | 200 | 200 | 200 | 250 | 250 |
| 102. | Нижнесергинский район | | | | | | | | | | |
| 103. | Атигский участок общедоступных охотничьих угодий | - | - | - | - | 525 | - | - | - | - | - |
| 104. | Белый соболь | - | - | - | - | 119 | 127 | 118 | 185 | 106 | - |
| 105. | Бисертское | - | - | - | - | 109 | 92 | 157 | 161 | 160 | 145 |
| 106. | Бурый медведь | - | - | - | - | 42 | 47 | 57 | 57 | 62 | 37 |
| 107. | Киргишанское | - | - | - | - | 68 | 69 | 71 | 22 | 23 | 23 |
| 108. | Михайловское | - | - | - | - | - | 200 | 207 | - | - | - |
| 109. | Нижнесергинское | - | - | - | - | - | 200 | 401 | - | - | - |
| 110. | Первомайское | - | - | - | - | - | 77 | 70 | - | - | - |
| 111. | Савинское | - | - | - | - | - | - | - | - | - | 6 |
| 112. | Сергинское | - | - | - | - | 109 | - | 90 | 98 | 88 | 89 |
| 113. | Ураллес | - | - | - | - | 62 | - | 119 | - | - | - |
| 114. | Нижнетуринский район | | | | | | | | | | |
| 115. | Исовское | - | - | - | - | 520 | 540 | 234 | 210 | 310 | 300 |
| 116. | Новолялинский район | | | | | | | | | | |
| 117. | Кушпайское | - | - | - | - | 23 | 35 | 22 | - | 22 | 28 |
| 118. | Латанское | - | - | - | - | - | - | - | 142 | 126 | 124 |

| 1 | 2 | 3 | 4 | 5 | 6 | 7 | 8 | 9 | 10 | 11 | 12 |
|---|---|---|---|---|---|---|---|---|---|---|---|
| 119. | Лялинское | - | - | - | - | - | - | - | - | 32 | - |
| 120. | Новолялинский участок общедоступных охотничьих угодий | - | - | - | - | 4185 | 4089 | 4467 | - | - | - |
| 121. | Новолялинское | - | - | - | - | - | - | - | - | 39 | - |
| 122. | Нясьминское | - | - | - | - | 305 | 287 | 303 | - | - | - |
| 123. | Поздняковское | - | - | - | - | - | - | - | 154 | 140 | 145 |
| 124. | Полуденное | - | - | - | - | 225 | 118 | - | - | - | - |
| 125. | Пелымский район | | | | | | | | | | |
| 126. | Пелымский участок общедоступных охотничьих угодий | - | - | - | - | 1427 | 1467 | 1487 | - | - | - |
| 127. | Пелымское | - | - | - | - | 100 | - | - | - | - | - |
| 128. | Талымское | - | - | - | - | 100 | 92 | 89 | - | 230 | 216 |
| 129. | Первоуральский район | | | | | | | | | | |
| 130. | Волчихинское | - | - | - | - | 2012 | 1100 | 1113 | 1091 | 985 | 960 |
| 131. | Динасовское | - | - | - | - | 1458 | 1570 | 1592 | 1588 | 1450 | 1440 |
| 132. | Корона Урала | - | - | - | - | 68 | - | - | - | - | - |
| 133. | Починковское | - | - | - | - | 563 | 610 | 547 | 675 | 590 | 600 |
| 134. | Северское учебно-опытное хозяйство ИП Деменьшина МП | - | - | - | - | 210 | 186 | 316 | 194 | 176 | 136 |
| 135. | Пригородный район | | | | | | | | | | |
| 136. | Демидовское | - | - | - | - | 52 | 36 | - | - | - | - |
| 137. | Кайгородское | - | - | - | - | 70 | 75 | 75 | - | 30 | 30 |
| 138. | Нижнетагильское | - | - | - | - | 308 | 291 | - | 273 | 263 | 249 |
| 139. | Новоасбестовское | - | - | - | - | 1890 | 1951 | 1998 | - | - | - |
| 140. | Охотник | - | - | - | - | - | - | - | 109 | 94 | 99 |
| 141. | Паньшино | - | - | - | - | 29 | 32 | 31 | 27 | 25 | 22 |
| 142. | Серебрянское | - | - | - | - | - | - | - | 1423 | 1322 | 1511 |
| 143. | Тагильский участок общедоступных охотничьих угодий | - | - | - | - | 99 | - | - | - | - | - |
| 144. | Харенское | - | - | - | - | - | 46 | 110 | - | - | - |
| 145. | Черноисточинское | - | - | - | - | 1498 | 910 | 200 | 300 | 350 | 320 |
| 146. | Шиловский участок общедоступных охотничьих угодий | - | - | - | - | 158 | - | - | - | - | - |
| 147. | Пышминский район | | | | | | | | | | |
| 148. | Пульниковское | - | - | - | - | 594 | 613 | 428 | - | - | - |
| 149. | Пышминский заказник | - | - | - | - | 51 | - | 102 | 124 | 126 | 100 |
| 150. | Пышминский участок общедоступных охотничьих угодий | - | - | - | - | 193 | 162 | 173 | - | - | - |
| 151. | Чупинская Дубрава | - | - | - | - | 76 | 79 | 82 | - | - | - |
| 152. | Ревдинский район | | | | | | | | | | |
| 153. | Вязовское | - | - | - | - | 780 | 350 | 401 | 302 | - | - |

| 1 | 2 | 3 | 4 | 5 | 6 | 7 | 8 | 9 | 10 | 11 | 12 |
|---|---|---|---|---|---|---|---|---|---|---|---|
| 154. | Охотхозяйство «Ревда» | - | - | - | - | - | - | - | 97 | - | - |
| 155. | Режевской район | | | | | | | | | | |
| 156. | Костоусовское | - | - | - | - | 111 | 121 | 113 | - | - | - |
| 157. | Режевское | - | - | - | - | 327 | - | 652 | - | - | - |
| 158. | Североуральский район | | | | | | | | | | |
| 159. | Всеволодо-Благодатское | - | - | - | - | 26 | - | 21 | 32 | 32 | 23 |
| 160. | Крив | - | - | - | - | 14 | 14 | 11 | 12 | 12 | 16 |
| 161. | Нижнее | - | - | - | - | 357 | 43 | 43 | 32 | 32 | 46 |
| 162. | Североуральский участок общедоступных охотничьих угодий | - | - | - | - | 187 | 83 | 140 | - | - | - |
| 163. | Шегультанское | - | - | - | - | 26 | - | 7 | - | - | - |
| 164. | Серовский район | | | | | | | | | | |
| 165. | Красноярское | - | - | - | - | 80 | 76 | 70 | 36 | - | 30 |
| 166. | Серовский участок общедоступных охотничьих угодий | - | - | - | - | 4262 | - | - | - | - | - |
| 167. | Тальминское | - | - | - | - | - | - | 95 | 59 | 65 | 73 |
| 168. | Слободо-Туринский район | | | | | | | | | | |
| 169. | Ассоциация Вепрь | - | - | - | - | 1137 | 190 | 212 | 240 | 224 | 238 |
| 170. | Бедбайка | - | - | - | - | - | - | 16 | - | - | - |
| 171. | Большой Кучаж | - | - | - | - | 95 | 37 | 39 | 57 | 52 | 55 |
| 172. | Красный Яр | - | - | - | - | 140 | 98 | 92 | 98 | 102 | 102 |
| 173. | Слободо-Туринский заказник | - | - | - | - | 19 | - | 33 | 19 | 27 | 38 |
| 174. | Слободотуринский участок общедоступных охотничьих угодий | - | - | - | - | 328 | 167 | - | - | - | - |
| 175. | Тегень | - | - | - | - | 128 | 48 | 52 | 78 | 82 | - |
| 176. | Феникс | - | - | - | - | 402 | 230 | 260 | 231 | - | 86 |
| 177. | Сысертский район | | | | | | | | | | |
| 178. | Сысертское | - | - | - | - | 530 | - | 269 | 442 | 466 | 473 |
| 179. | Таборинский район | | | | | | | | | | |
| 180. | Добринское | - | - | - | - | - | - | - | 89 | 144 | - |
| 181. | Куренево | - | - | - | - | 250 | 250 | 250 | - | - | - |
| 182. | Новоселовское | - | - | - | - | 108 | - | - | - | - | - |
| 183. | Охотпост | - | - | - | - | 300 | 300 | 300 | - | - | - |
| 184. | Таборинский заказник | - | - | - | - | 45 | - | 55 | 42 | 28 | 57 |
| 185. | Таборинский участок общедоступных охотничьих угодий | - | - | - | - | 1832 | - | - | - | - | - |
| 186. | Чонга | - | - | - | - | - | - | 18 | - | - | - |
| 187. | Тавдинский район | | | | | | | | | | |
| 188. | Каранино | - | - | - | - | - | - | - | - | 217 | 75 |

| 1 | 2 | 3 | 4 | 5 | 6 | 7 | 8 | 9 | 10 | 11 | 12 |
|---|---|---|---|---|---|---|---|---|---|---|---|
| 189. | Тавдинский участок общедоступных охотничьих угодий | - | - | - | - | - | - | 279 | - | - | - |
| 190. | Тавдинское кооперативно-промысловое хозяйство | - | - | - | - | 722 | 500 | 516 | 391 | 405 | 405 |
| 191. | Увальское | - | - | - | - | - | 103 | 143 | 135 | 156 | 134 |
| 192. | Талицкий район | | | | | | | | | | |
| 193. | Восточное | - | - | - | - | 42 | 78 | 58 | 84 | 90 | 93 |
| 194. | Елинское | - | - | - | - | 46 | 30 | 24 | 41 | 31 | 20 |
| 195. | Поклевское | - | - | - | - | 170 | 80 | 82 | 103 | 104 | 93 |
| 196. | Радиан | - | - | - | - | 52 | 52 | 64 | 42 | 40 | 47 |
| 197. | Темновское | - | - | - | - | - | - | 122 | 85 | 90 | - |
| 198. | Трехозерное | - | - | - | - | 820 | 830 | 120 | 110 | 115 | 101 |
| 199. | Чистые Пруды | - | - | - | - | 74 | 68 | 73 | 56 | 68 | 39 |
| 200. | Чуклинское | - | - | - | - | 136 | 100 | 100 | 100 | - | - |
| 201. | Тугулымский район | | | | | | | | | | |
| 202. | Галашовское | - | - | - | - | 188 | 180 | - | - | - | - |
| 203. | Тугулымский заказник | - | - | - | - | 55 | - | 79 | 37 | 43 | 22 |
| 204. | Туринский район | | | | | | | | | | |
| 205. | Беркут | - | - | - | - | 79 | 74 | 81 | 27 | 28 | - |
| 206. | Вепрь | - | - | - | - | 113 | 236 | 262 | - | - | 306 |
| 207. | Давыдовский участок общедоступных охотничьих угодий | - | - | - | - | 124 | 133 | 114 | - | - | - |
| 208. | Емельяшевское | - | - | - | - | - | - | - | 47 | 42 | 47 |
| 209. | Кумарьинское | - | - | - | - | 194 | 189 | 179 | - | - | 167 |
| 210. | Пореченское | - | - | - | - | 59 | 120 | 238 | 245 | 216 | 216 |
| 211. | Регион | - | - | - | - | - | 54 | 68 | 72 | 80 | 94 |
| 212. | Романовское | - | - | - | - | 58 | 53 | 58 | - | 62 | 61 |
| 213. | Таир | - | - | - | - | - | - | - | - | 35 | 35 |
| 214. | Тунгус | - | - | - | - | 63 | 80 | 83 | - | 95 | 79 |
| 215. | Тундра | - | - | - | - | - | - | - | 49 | 55 | 60 |
| 216. | Тура-Лес | - | - | - | - | 53 | 67 | 32 | - | 310 | 301 |
| 217. | Туринский участок общедоступных охотничьих угодий | - | - | - | - | 291 | 304 | 254 | - | - | - |
| 218. | Туринское | - | - | - | - | 1070 | 949 | 935 | 1837 | 1852 | 1839 |
| 219. | УСВД | - | - | - | - | 271 | 201 | 201 | 208 | 234 | 242 |
| 220. | УТК-Кедр | - | - | - | - | - | - | - | 35 | 55 | - |
| 221. | Шалинский район | | | | | | | | | | |
| 222. | Вогульские зори | - | - | - | - | | 108 | 139 | 149 | 133 | 126 |
| 223. | Вогульское | - | - | - | - | 38 | - | - | - | - | - |
| 224. | Дикоуткинское | - | - | - | - | - | - | 102 | - | - | - |
| 225. | Кедровское | - | - | - | - | 87 | 136 | 101 | - | - | - |

| 1 | 2 | 3 | 4 | 5 | 6 | 7 | 8 | 9 | 10 | 11 | 12 |
|---|---|---|---|---|---|---|---|---|---|---|---|
| 226. | Мартьяновское | - | - | - | - | - | - | - | 34 | 34 | 37 |
| 227. | Платоновское | - | - | - | - | 250 | 276 | 280 | 30 | 52 | 59 |
| 228. | Рендер | - | - | - | - | 12 | - | - | - | - | 17 |
| 229. | Роща | - | - | - | - | 20 | 34 | 290 | 280 | 280 | - |
| 230. | Саргинское | - | - | - | - | 28 | - | 28 | 35 | 40 | - |
| 231. | Светлогорское | - | - | - | - | 49 | - | 61 | - | 46 | 51 |
| 232. | Тепляковское | - | - | - | - | - | - | - | - | 41 | 44 |
| 233. | Шалинский заказник | - | - | - | - | - | - | 25 | 23 | 33 | 41 |
| 234. | Шамарское | - | - | - | - | 41 | 54 | 59 | 54 | 39 | 52 |

Таблица 90

**Динамика численности чирка-свистунка за период 2015–2024 годов в охотничьих угодьях и на иных территориях, являющихся средой обитания охотничьих ресурсов, на территории Свердловской области**

| Номер строки | Наименования районов и входящих в них охотничьих угодий и иных территорий, являющихся средой обитания охотничьих ресурсов | Год | | | | | | | | | |
|---|---|---|---|---|---|---|---|---|---|---|---|
| | | 2015 | 2016 | 2017 | 2018 | 2019 | 2020 | 2021 | 2022 | 2023 | 2024 |
| 1 | 2 | 3 | 4 | 5 | 6 | 7 | 8 | 9 | 10 | 11 | 12 |
| 1. | Алапаевский район | | | | | | | | | | |
| 2. | Васильевское | - | - | - | - | 180 | 460 | 380 | - | - | - |
| 3. | Голубковское | - | - | - | - | 46 | 47 | 50 | 45 | 32 | 30 |
| 4. | Костинское | - | - | - | - | 60 | 28 | 48 | 127 | 47 | 51 |
| 5. | Северка | - | - | - | - | - | 36 | 19 | - | - | - |
| 6. | Тайга | - | - | - | - | - | 28 | 31 | - | - | - |
| 7. | Толстовское | - | - | - | - | 15 | - | - | 14 | - | - |
| 8. | Юконское | - | - | - | - | 19 | 21 | 19 | - | 15 | 17 |
| 9. | Асбестовский район | | | | | | | | | | |
| 10. | Асбестовское | - | - | - | - | 402 | 499 | 489 | 100 | 180 | 150 |
| 11. | Ачитский район | | | | | | | | | | |
| 12. | Ачитское | - | - | - | - | - | - | | | | 15 |
| 13. | Каргинское | - | - | - | - | - | 15 | 11 | 19 | 19 | - |
| 14. | Ключевское | - | - | - | - | 7 | 4 | 5 | 5 | 5 | 6 |
| 15. | Байкаловский район | | | | | | | | | | |
| 16. | Байкаловский заказник | - | - | - | - | - | - | 43 | 52 | 49 | 48 |
| 17. | Березовский район | | | | | | | | | | |
| 18. | Березовский участок общедоступных охотничьих угодий | - | - | - | - | - | - | - | 120 | - | - |

| 1 | 2 | 3 | 4 | 5 | 6 | 7 | 8 | 9 | 10 | 11 | 12 |
|---|---|---|---|---|---|---|---|---|---|---|---|
| 19. | Березовское | - | - | - | - | 380 | 380 | 365 | - | - | 130 |
| 20. | Богдановичский район | | | | | | | | | | |
| 21. | Богдановичский участок общедоступных охотничьих угодий | - | - | - | - | - | 53 | - | - | - | - |
| 22. | Верхнепышминский район | | | | | | | | | | |
| 23. | Каменные Ключи | - | - | - | - | - | - | 14 | 7 | 18 | - |
| 24. | Верхотурский район | | | | | | | | | | |
| 25. | Отрадново | - | - | - | - | 60 | 580 | 960 | 510 | 510 | - |
| 26. | Гаринский район | | | | | | | | | | |
| 27. | Карагаевское | - | - | - | - | - | - | - | 65 | 72 | 72 |
| 28. | Пантелеевское | - | - | - | - | - | - | 58 | 49 | 49 | 48 |
| 29. | Пелымский заказник | - | - | - | - | 13 | - | 22 | - | 16 | 16 |
| 30. | Старый Вагиль | - | - | - | - | - | - | 160 | 148 | - | 150 |
| 31. | Тондольское | - | - | - | - | 50 | 20 | 25 | 28 | - | 20 |
| 32. | Федотовское | - | - | - | - | - | 200 | - | - | - | - |
| 33. | Ивдельский район | | | | | | | | | | |
| 34. | Вижайское | - | - | - | - | 104 | 122 | 118 | - | - | - |
| 35. | Оусское | - | - | - | - | 50 | - | - | - | - | - |
| 36. | Тошемский заказник | - | - | - | - | - | - | - | - | - | 11 |
| 37. | Камышловский район | | | | | | | | | | |
| 38. | Камышловский заказник | - | - | - | - | 11 | - | 122 | 83 | 94 | 45 |
| 39. | Юрмычский заказник им. А.В. Григорьева | - | - | - | - | - | - | 8 | - | - | - |
| 40. | Карпинский район | | | | | | | | | | |
| 41. | Ольвинское | - | - | - | - | 61 | 60 | 65 | 58 | 53 | 40 |
| 42. | Пожвинское | - | - | - | - | 42 | - | - | - | - | - |
| 43. | Красноуральский район | | | | | | | | | | |
| 44. | Красноуральское | - | - | - | - | - | - | 10 | 15 | 15 | 7 |
| 45. | Красноуфимский район | | | | | | | | | | |
| 46. | Раздолье | - | - | - | - | - | 153 | - | - | - | - |
| 47. | Кушвинский район | | | | | | | | | | |
| 48. | Баранчинское | - | - | - | - | - | 60 | 15 | 20 | 13 | - |
| 49. | Кушвинское кооперативно-промысловое хозяйство | - | - | - | - | - | 55 | 57 | 53 | 63 | 60 |
| 50. | Невьянский район | | | | | | | | | | |
| 51. | Верх-Нейвинское | - | - | - | - | 150 | 120 | 100 | 80 | 80 | 120 |
| 52. | Невьянское | - | - | - | - | - | - | - | - | - | 50 |
| 53. | Нижнесергинский район | | | | | | | | | | |
| 54. | Белый соболь | - | - | - | - | 61 | 52 | 56 | 33 | 53 | - |
| 55. | Бисертское | - | - | - | - | 24 | 34 | 20 | 14 | 10 | 12 |

| 1 | 2 | 3 | 4 | 5 | 6 | 7 | 8 | 9 | 10 | 11 | 12 |
|---|---|---|---|---|---|---|---|---|---|---|---|
| 56. | Бурый медведь | - | - | - | - | 36 | 28 | 32 | 44 | 18 | 35 |
| 57. | Киргишанское | - | - | - | - | 27 | 24 | 27 | 14 | 15 | 15 |
| 58. | Михайловское | - | - | - | - | 621 | 745 | 770 | 615 | 445 | 603 |
| 59. | Нижнесергинское | - | - | - | - | 1113 | 910 | 915 | 811 | 804 | 339 |
| 60. | Первомайское | - | - | - | - | - | - | 11 | - | - | - |
| 61. | Нижнетуринский район | | | | | | | | | | |
| 62. | Исовское | - | - | - | - | 691 | 850 | 668 | 586 | 687 | 650 |
| 63. | Новолялинский район | | | | | | | | | | |
| 64. | Кушпайское | - | - | - | - | 12 | 16 | 15 | - | 15 | 17 |
| 65. | Пелымский район | | | | | | | | | | |
| 66. | Пелымское | - | - | - | - | 50 | - | - | - | - | - |
| 67. | Талымское | - | - | - | - | 50 | 54 | 48 | - | - | - |
| 68. | Первоуральский район | | | | | | | | | | |
| 69. | Волчихинское | - | - | - | - | 1985 | 2156 | 2046 | 2108 | 1980 | 1870 |
| 70. | Динасовское | - | - | - | - | 1281 | 1382 | 1391 | 1083 | 997 | 963 |
| 71. | Корона Урала | - | - | - | - | 79 | - | - | - | - | - |
| 72. | Починковское | - | - | - | - | 664 | 612 | 620 | 804 | 705 | 669 |
| 73. | Северское учебно-опытное хозяйство ИП Деменьшина МП | - | - | - | - | 83 | 92 | 44 | 110 | 82 | 91 |
| 74. | Пригородный район | | | | | | | | | | |
| 75. | Кайгородское | - | - | - | - | - | - | - | - | 15 | 15 |
| 76. | Нижнетагильское | - | - | - | - | 16 | 12 | - | 16 | 14 | 18 |
| 77. | Паньшино | - | - | - | - | 5 | 5 | 4 | 4 | 6 | 8 |
| 78. | Серебрянское | - | - | - | - | - | - | - | 150 | 124 | - |
| 79. | Черноисточинское | - | - | - | - | 350 | 400 | 100 | 105 | 100 | 90 |
| 80. | Пышминский район | | | | | | | | | | |
| 81. | Пульниковское | - | - | - | - | 197 | 178 | 261 | - | - | - |
| 82. | Пышминский заказник | - | - | - | - | 44 | - | 18 | 14 | 42 | 35 |
| 83. | Чупинская Дубрава | - | - | - | - | 68 | 61 | 65 | 56 | 28 | 31 |
| 84. | Режевской район | | | | | | | | | | |
| 85. | Костоусовское | - | - | - | - | 79 | 76 | 73 | - | - | - |
| 86. | Североуральский район | | | | | | | | | | |
| 87. | Всеволодо-Благодатское | - | - | - | - | 18 | - | 27 | 27 | 27 | 36 |
| 88. | Крив | - | - | - | - | 23 | 23 | 30 | 27 | 27 | 30 |
| 89. | Нижнее | - | - | - | - | 123 | 89 | 89 | 27 | 27 | 27 |
| 90. | Шегультанское | - | - | - | - | 18 | - | 14 | - | - | - |
| 91. | Серовский район | | | | | | | | | | |
| 92. | Красноярское | - | - | - | - | 50 | 54 | 50 | 34 | - | 25 |
| 93. | Слободо-Туринский район | | | | | | | | | | |

| 1 | 2 | 3 | 4 | 5 | 6 | 7 | 8 | 9 | 10 | 11 | 12 |
|---|---|---|---|---|---|---|---|---|---|---|---|
| 94. | Ассоциация Вепрь | - | - | - | - | 16 | 18 | 18 | 25 | 32 | 26 |
| 95. | Бедбайка | - | - | - | - | 14 | - | 7 | - | - | - |
| 96. | Красный Яр | - | - | - | - | - | - | - | 10 | 10 | 12 |
| 97. | Тегень | - | - | - | - | 10 | 8 | 8 | 5 | 5 | - |
| 98. | Феникс | - | - | - | - | 525 | 364 | 395 | 363 | - | 7 |
| 99. | Таборинский район | | | | | | | | | | |
| 100. | Добринское | - | - | - | - | - | - | - | 35 | - | - |
| 101. | Куренево | - | - | - | - | 300 | 300 | 300 | - | - | - |
| 102. | Новоселовское | - | - | - | - | 100 | - | - | - | - | - |
| 103. | Охотпост | - | - | - | - | 350 | 350 | 350 | - | - | - |
| 104. | Таборинский заказник | - | - | - | - | 23 | - | 28 | 28 | - | 43 |
| 105. | Чонга | - | - | - | - | 56 | 56 | 64 | - | - | - |
| 106. | Тавдинский район | | | | | | | | | | |
| 107. | Каранино | - | - | - | - | - | - | - | - | - | 70 |
| 108. | Тавдинское кооперативно-промысловое хозяйство | - | - | - | - | 929 | 500 | 514 | 641 | 655 | 655 |
| 109. | Талицкий район | | | | | | | | | | |
| 110. | Восточное | - | - | - | - | 35 | 20 | 25 | 20 | 20 | 29 |
| 111. | Елинское | - | - | - | - | 16 | 16 | 16 | 15 | 10 | 10 |
| 112. | Поклевское | - | - | - | - | 30 | 56 | 50 | 60 | 60 | 50 |
| 113. | Трехозерное | - | - | - | - | 490 | 480 | 130 | 152 | 162 | 130 |
| 114. | Чистые Пруды | - | - | - | - | 58 | 56 | 41 | 48 | 50 | 47 |
| 115. | Тугулымский район | | | | | | | | | | |
| 116. | Галашовское | - | - | - | - | 55 | 55 | - | - | - | - |
| 117. | Тугулымский заказник | - | - | - | - | 11 | - | - | - | - | - |
| 118. | Туринский район | | | | | | | | | | |
| 119. | Беркут | - | - | - | - | 28 | 25 | 27 | - | - | - |
| 120. | Вепрь | - | - | - | - | 37 | - | - | - | - | - |
| 121. | Пореченское | - | - | - | - | 13 | - | - | - | - | - |
| 122. | Таир | - | - | - | - | - | - | - | - | 20 | 20 |
| 123. | Тундра | - | - | - | - | - | - | - | 10 | 12 | 14 |
| 124. | Тура-Лес | - | - | - | - | 26 | 16 | 28 | - | - | - |
| 125. | Туринское | - | - | - | - | 301 | 250 | 530 | - | - | - |
| 126. | Шалинский район | | | | | | | | | | |
| 127. | Вогульское | - | - | - | - | 25 | - | - | - | - | - |
| 128. | Кедровское | - | - | - | - | 83 | 71 | 82 | - | - | - |

Таблица 91

**Динамика численности чирка-трескунка за период 2015–2024 годов в охотничьих угодьях и на иных территориях, являющихся средой обитания охотничьих ресурсов, на территории Свердловской области**

| Номер строки | Наименования районов и входящих в них охотничьих угодий и иных территорий, являющихся средой обитания охотничьих ресурсов | Год | | | | | | | | | |
|---|---|---|---|---|---|---|---|---|---|---|---|
| | | 2015 | 2016 | 2017 | 2018 | 2019 | 2020 | 2021 | 2022 | 2023 | 2024 |
| 1 | 2 | 3 | 4 | 5 | 6 | 7 | 8 | 9 | 10 | 11 | 12 |
| 1. | Алапаевский район | | | | | | | | | | |
| 2. | Голубковское | - | - | - | - | 29 | 21 | 30 | 54 | - | 53 |
| 3. | Костинское | - | - | - | - | 60 | 51 | 61 | 119 | 59 | 60 |
| 4. | Северка | - | - | - | - | - | - | - | - | 15 | - |
| 5. | Тайга | - | - | - | - | - | 17 | 15 | 5 | - | - |
| 6. | Толстовское | - | - | - | - | - | 17 | - | - | - | - |
| 7. | Юконское | - | - | - | - | 11 | 14 | 18 | - | 16 | 14 |
| 8. | Янсаевский заказник | - | - | - | - | 38 | - | 42 | 69 | 70 | - |
| 9. | Асбестовский район | | | | | | | | | | |
| 10. | Асбестовское | - | - | - | - | 382 | 380 | 389 | 100 | 100 | 100 |
| 11. | Ачитский район | | | | | | | | | | |
| 12. | Ачитское | - | - | - | - | - | - | - | - | - | 10 |
| 13. | Каргинское | - | - | - | - | 25 | 22 | 5 | 11 | 12 | - |
| 14. | Ключевское | - | - | - | - | - | 14 | 19 | 5 | 5 | 4 |
| 15. | Байкаловский район | | | | | | | | | | |
| 16. | Байкаловский заказник | - | - | - | - | 33 | - | 17 | 8 | 16 | 5 |
| 17. | Березовский район | | | | | | | | | | |
| 18. | Березовское | - | - | - | - | 92 | 92 | 92 | - | - | - |
| 19. | Верхнепышминский район | | | | | | | | | | |
| 20. | Каменные Ключи | - | - | - | - | 8 | - | - | - | - | - |
| 21. | Верхотурский район | | | | | | | | | | |
| 22. | Карелинское | - | - | - | - | 35 | 32 | 46 | | - | - |
| 23. | Отрадново | - | - | - | - | 50 | 620 | 858 | 540 | 540 | - |
| 24. | Гаринский район | | | | | | | | | | |
| 25. | Гаринский заказник | - | - | - | - | 85 | - | 57 | - | 64 | 57 |
| 26. | Карагаевское | - | - | - | - | - | - | - | 57 | 40 | 34 |
| 27. | Пантелеевское | - | - | - | - | - | - | 59 | 44 | 43 | 24 |
| 28. | Старый Вагиль | - | - | - | - | - | - | 140 | 210 | - | 120 |
| 29. | Тондольское | - | - | - | - | 20 | 10 | 25 | 32 | - | 25 |

| 1 | 2 | 3 | 4 | 5 | 6 | 7 | 8 | 9 | 10 | 11 | 12 |
|---|---|---|---|---|---|---|---|---|---|---|---|
| 30. | Федотовское | - | - | - | - | 200 | - | 200 | 200 | 200 | 200 |
| 31. | Екатеринбургский район | - | - | - | - | - | - | - | - | - | - |
| 32. | Ивдельский район | | | | | | | | | | |
| 33. | Оусское | - | - | - | - | 50 | - | - | - | - | - |
| 34. | Тошемский заказник | - | - | - | - | - | - | - | - | - | 22 |
| 35. | Ирбитский район | | | | | | | | | | |
| 36. | Ирбитский заказник | - | - | - | - | 52 | - | 36 | 36 | 15 | 36 |
| 37. | Каменский район | - | - | - | - | - | - | - | - | - | - |
| 38. | Камышловский район | | | | | | | | | | |
| 39. | Камышловский заказник | - | - | - | - | 72 | - | 15 | 16 | 14 | 15 |
| 40. | Юрмычский заказник им. А.В. Григорьева | - | - | - | - | 8 | - | - | - | - | - |
| 41. | Карпинский район | | | | | | | | | | |
| 42. | Кытлымское | - | - | - | - | - | - | - | 17 | 43 | - |
| 43. | Красноуральский район | | | | | | | | | | |
| 44. | Красноуральское | - | - | - | - | 33 | 35 | 20 | 4 | 7 | 8 |
| 45. | Кушвинский район | | | | | | | | | | |
| 46. | Баранчинское | - | - | - | - | - | 30 | 10 | - | - | - |
| 47. | Кушвинское кооперативно-промысловое хозяйство | - | - | - | - | - | 47 | 49 | 76 | 66 | 64 |
| 48. | Синегорье | - | - | - | - | 25 | - | - | - | - | - |
| 49. | Невьянский район | | | | | | | | | | |
| 50. | Верх-Нейвинское | - | - | - | - | 150 | 100 | 90 | 60 | 60 | 100 |
| 51. | Невьянское | - | - | - | - | - | 110 | 110 | 110 | - | 15 |
| 52. | Нижнесергинский район | | | | | | | | | | |
| 53. | Белый соболь | - | - | - | - | 49 | 50 | 55 | 11 | 70 | - |
| 54. | Бисертское | - | - | - | - | 28 | 30 | 18 | 10 | 7 | 7 |
| 55. | Бурый медведь | - | - | - | - | 41 | 42 | 44 | 40 | 23 | 32 |
| 56. | Киргишанское | - | - | - | - | 23 | 25 | 25 | 9 | 10 | 10 |
| 57. | Нижнетуринский район | | | | | | | | | | |
| 58. | Исовское | - | - | - | - | 510 | 759 | 584 | 543 | 647 | 609 |
| 59. | Новолялинский район | | | | | | | | | | |
| 60. | Кушпайское | - | - | - | - | 13 | 18 | 13 | - | 13 | 18 |
| 61. | Пелымский район | | | | | | | | | | |
| 62. | Пелымское | - | - | - | - | 50 | - | - | - | - | - |
| 63. | Талымское | - | - | - | - | 30 | 30 | 24 | - | - | - |
| 64. | Первоуральский район | | | | | | | | | | |
| 65. | Северское учебно-опытное хозяйство ИП Деменьшина МП | - | - | - | - | 44 | 135 | 93 | 78 | 63 | 71 |
| 66. | Пригородный район | | | | | | | | | | |
| 67. | Кайгородское | - | - | - | - | - | - | - | - | 15 | 15 |

| 1 | 2 | 3 | 4 | 5 | 6 | 7 | 8 | 9 | 10 | 11 | 12 |
|---|---|---|---|---|---|---|---|---|---|---|---|
| 68. | Нижнетагильское | - | - | - | - | 13 | 17 | | 19 | 16 | 22 |
| 69. | Паньшино | - | - | - | - | 15 | 15 | 11 | 6 | 9 | 6 |
| 70. | Серебрянское | - | - | - | - | - | - | - | - | - | 260 |
| 71. | Черноисточинское | - | - | - | - | 350 | 400 | 50 | 50 | 60 | 80 |
| 72. | Пышминский район | | | | | | | | | | |
| 73. | Пульниковское | - | - | - | - | 184 | 184 | 256 | - | - | - |
| 74. | Пышминский заказник | - | - | - | - | 26 | - | 62 | 50 | 42 | 37 |
| 75. | Ревдинский район | | | | | | | | | | |
| 76. | Вязовское | - | - | - | - | - | - | - | 30 | - | - |
| 77. | Режевской район | | | | | | | | | | |
| 78. | Костоусовское | - | - | - | - | 82 | 75 | 84 | - | - | - |
| 79. | Североуральский район | | | | | | | | | | |
| 80. | Всеволодо-Благодатское | - | - | - | - | - | - | 6 | 6 | 6 | 9 |
| 81. | Нижнее | - | - | - | - | - | 78 | 78 | 6 | 6 | 7 |
| 82. | Шегультанское | - | - | - | - | - | - | 7 | - | - | - |
| 83. | Серовский район | | | | | | | | | | |
| 84. | Красноярское | - | - | - | - | 50 | 50 | 60 | 40 | - | 35 |
| 85. | Слободо-Туринский район | | | | | | | | | | |
| 86. | Красный Яр | - | - | - | - | 26 | 17 | 16 | - | - | - |
| 87. | Слободо-Туринский заказник | - | - | - | - | 12 | - | 48 | 19 | 22 | 45 |
| 88. | Таборинский район | | | | | | | | | | |
| 89. | Добринское | - | - | - | - | - | - | - | 25 | - | - |
| 90. | Куренево | - | - | - | - | 300 | 300 | 300 | - | - | - |
| 91. | Новоселовское | - | - | - | - | 50 | - | - | - | - | |
| 92. | Охотпост | - | - | - | - | 350 | 350 | 350 | - | - | - |
| 93. | Чонга | - | - | - | - | 15 | 15 | 23 | - | - | - |
| 94. | Тавдинский район | | | | | | | | | | |
| 95. | Каранино | - | - | - | - | - | - | - | - | - | 45 |
| 96. | Тавдинское кооперативно-промысловое хозяйство | - | - | - | - | 929 | 550 | 520 | 642 | 656 | 656 |
| 97. | Увальское | - | - | - | - | - | 84 | 104 | 108 | 124 | 116 |
| 98. | Талицкий район | | | | | | | | | | |
| 99. | Восточное | - | - | - | - | 32 | 20 | 30 | 22 | 32 | 36 |
| 100. | Елинское | - | - | - | - | 10 | - | - | 12 | 10 | 5 |
| 101. | Поклевское | - | - | - | - | 32 | 74 | 50 | 60 | 60 | 50 |
| 102. | Темновское | - | - | - | - | - | - | - | 40 | 41 | - |
| 103. | Трехозерное | - | - | - | - | - | - | 104 | 50 | 77 | 50 |
| 104. | Чистые Пруды | - | - | - | - | 45 | 53 | 54 | 65 | 51 | 51 |
| 105. | Тугулымский район | | | | | | | | | | |

| 1 | 2 | 3 | 4 | 5 | 6 | 7 | 8 | 9 | 10 | 11 | 12 |
|---|---|---|---|---|---|---|---|---|---|---|---|
| 106. | Галашовское | - | - | - | - | 48 | 48 | - | - | - | - |
| 107. | Тугулымский заказник | - | - | - | - | 75 | - | 52 | 81 | 69 | 39 |
| 108. | Туринский район | | | | | | | | | | |
| 109. | Беркут | - | - | - | - | 25 | 24 | 24 | - | - | - |
| 110. | Вепрь | - | - | - | - | 15 | - | - | - | - | - |
| 111. | Пореченское | - | - | - | - | 14 | - | - | - | - | - |
| 112. | Таир | - | - | - | - | - | - | - | - | 20 | 20 |
| 113. | Тура-Лес | - | - | - | - | 27 | 21 | 24 | - | - | - |
| 114. | Туринское | - | - | - | - | 411 | 320 | 323 | - | - | - |
| 115. | Шалинский район | | | | | | | | | | |
| 116. | Вогульское | - | - | - | - | 31 | - | - | - | - | - |
| 117. | Кедровское | - | - | - | - | 103 | 66 | 80 | - | - | - |

Таблица 92

**Динамика численности утки серой за период 2015–2024 годов в охотничьих угодьях и на иных территориях, являющихся средой обитания охотничьих ресурсов, на территории Свердловской области**

| Номер стороки | Наименования районов и входящих в них охотничьих угодий и иных территорий, являющихся средой обитания охотничьих ресурсов | Год | | | | | | | | | |
|---|---|---|---|---|---|---|---|---|---|---|---|
| | | 2015 | 2016 | 2017 | 2018 | 2019 | 2020 | 2021 | 2022 | 2023 | 2024 |
| 1 | 2 | 3 | 4 | 5 | 6 | 7 | 8 | 9 | 10 | 11 | 12 |
| 1. | Алапаевский район | | | | | | | | | | |
| 2. | Алапаевское кооперативно-промысловое хозяйство | - | - | - | - | 1065 | 1087 | 1214 | 1321 | 1165 | 847 |
| 3. | Верхнесинячихинское | - | - | - | - | - | 1172 | 806 | 5161 | 426 | 5161 |
| 4. | Захарьинское | - | - | - | - | - | - | - | - | - | 143 |
| 5. | Зыряновское | - | - | - | - | 2805 | - | - | - | 1045 | - |
| 6. | Костинское | - | - | - | - | 36 | 24 | 36 | 66 | 35 | 25 |
| 7. | Крестьянское фермерское хозяйство Бунькова А.Н. | - | - | - | - | - | 60 | 60 | - | 50 | - |
| 8. | Махневское | - | - | - | - | - | - | - | - | 2513 | - |
| 9. | Островное | - | - | - | - | 126 | 128 | 211 | 567 | 469 | 230 |
| 10. | Толстовское | - | - | - | - | - | - | - | - | 42 | - |
| 11. | Артемовский район | | | | | | | | | | |
| 12. | Бобровское | - | - | - | - | - | 752 | 904 | - | - | - |
| 13. | Красногвардейское | - | - | - | - | 2948 | 1407 | 1380 | - | - | - |
| 14. | Покровское | - | - | - | - | - | 833 | 807 | - | - | - |
| 15. | Артинский район | | | | | | | | | | |

| 1 | 2 | 3 | 4 | 5 | 6 | 7 | 8 | 9 | 10 | 11 | 12 |
|---|---|---|---|---|---|---|---|---|---|---|---|
| 16. | Волковское | - | - | - | - | 417 | 367 | 244 | 249 | 272 | 292 |
| 17. | Манчажское | - | - | - | - | 1559 | 771 | 954 | - | - | - |
| 18. | Сосновское | - | - | - | - | - | 848 | 1115 | - | - | - |
| 19. | Асбестовский район | | | | | | | | | | |
| 20. | Асбестовское | - | - | - | - | 390 | 390 | 399 | 200 | 200 | 200 |
| 21. | Ачитский район | | | | | | | | | | |
| 22. | Ачитское | - | - | - | - | 735 | 710 | 855 | - | - | - |
| 23. | Каргинское | - | - | - | - | 14 | 7 | 6 | - | - | - |
| 24. | Ключевское | - | - | - | - | 6 | - | - | 5 | 6 | 7 |
| 25. | Байкаловский район | | | | | | | | | | |
| 26. | Байкаловский заказник | - | - | - | - | 14 | - | 35 | 44 | 42 | 19 |
| 27. | Байкаловское | - | - | - | - | 1525 | 370 | 506 | - | - | - |
| 28. | Еланское | - | - | - | - | - | 785 | 1071 | - | - | - |
| 29. | Занинское | - | - | - | - | - | 316 | 331 | - | - | - |
| 30. | Белоярский район | | | | | | | | | | |
| 31. | Белоярское | - | - | - | - | 564 | 420 | 1073 | - | - | - |
| 32. | Березовский район | | | | | | | | | | |
| 33. | Березовский участок общедоступных охотничьих угодий | - | - | - | - | - | - | - | 504 | - | - |
| 34. | Березовское | - | - | - | - | 806 | 806 | 920 | - | - | 914 |
| 35. | Богдановичский район | | | | | | | | | | |
| 36. | Богдановичское | - | - | - | - | 1671 | 2183 | 2229 | - | - | - |
| 37. | Верхнепышминский район | | | | | | | | | | |
| 38. | Верхнепышминское | - | - | - | - | - | - | 1413 | - | - | - |
| 39. | Каменные ключи | - | - | - | - | - | - | 11 | - | - | - |
| 40. | Верхнесалдинский район | | | | | | | | | | |
| 41. | Акинфеевское | - | - | - | - | - | - | 251 | - | - | - |
| 42. | Басьяновское | - | - | - | - | - | - | 844 | - | - | - |
| 43. | Салдинское | - | - | - | - | - | - | 305 | - | - | - |
| 44. | Старатель | - | - | - | - | - | - | 187 | - | - | - |
| 45. | Верхотурский район | | | | | | | | | | |
| 46. | Карелинское | - | - | - | - | 15 | 24 | 28 | 28 | 37 | 41 |
| 47. | Гаринский район | | | | | | | | | | |
| 48. | Старый Вагиль | - | - | - | - | - | - | 200 | - | - | 310 |
| 49. | Тондольское | - | - | - | - | - | 60 | 60 | 20 | - | 20 |
| 50. | Федотовское | - | - | - | - | - | - | 50 | 50 | 50 | 50 |
| 51. | Екатеринбургский район | | | | | | | | | | |
| 52. | Малоистокское | - | - | - | - | 363 | 182 | 193 | - | - | - |

| 1 | 2 | 3 | 4 | 5 | 6 | 7 | 8 | 9 | 10 | 11 | 12 |
|---|---|---|---|---|---|---|---|---|---|---|---|
| 53. | Ивдельский район | | | | | | | | | | |
| 54. | Оусское | - | - | - | - | 100 | - | - | - | - | - |
| 55. | Вижайское | - | - | - | - | - | - | 46 | - | - | - |
| 56. | Тошемский заказник | - | - | - | - | - | - | - | - | - | 11 |
| 57. | Ирбитский район | | | | | | | | | | |
| 58. | Горкинское | - | - | - | - | 7638 | 969 | 986 | - | - | - |
| 59. | Знаменское | - | - | - | - | - | 1377 | 1434 | - | - | - |
| 60. | Косаревское | - | - | - | - | - | 1442 | 1448 | - | - | - |
| 61. | Мурзинское | - | - | - | - | - | 2095 | 2088 | - | - | - |
| 62. | Ницинское | - | - | - | - | - | 1107 | 1122 | - | - | - |
| 63. | Харловское | - | - | - | - | - | 784 | 978 | - | - | - |
| 64. | Каменский район | | | | | | | | | | |
| 65. | Маминское | - | - | - | - | 1756 | 1237 | 1584 | - | - | - |
| 66. | Камышловский район | | | | | | | | | | |
| 67. | Боровское | - | - | - | - | 3058 | 769 | 705 | - | - | - |
| 68. | Камышловский заказник | - | - | - | - | 72 | - | 164 | 98 | 127 | 61 |
| 69. | Камышловское | - | - | - | - | - | 1415 | 1276 | - | - | - |
| 70. | Квашнинское | - | - | - | - | - | 756 | 700 | - | - | - |
| 71. | Юрмычский заказник им. А.В. Григорьева | - | - | - | - | 5 | - | 6 | 5 | 6 | - |
| 72. | Карпинский район | | | | | | | | | | |
| 73. | Ольвинское | - | - | - | - | 244 | 245 | 257 | 262 | 162 | 132 |
| 74. | Качканарский район | | | | | | | | | | |
| 75. | Качканарское | - | - | - | - | 406 | 271 | 170 | - | - | - |
| 76. | Кировградский район | | | | | | | | | | |
| 77. | Кировградское | - | - | - | - | 662 | 1003 | 1032 | - | - | - |
| 78. | Краснотурьинский район | - | - | - | - | - | - | - | - | - | - |
| 79. | Красноуральский район | | | | | | | | | | |
| 80. | Красноуральское | - | - | - | - | 23 | 23 | 26 | - | - | - |
| 81. | Красноуфимский район | | | | | | | | | | |
| 82. | Иргинское | - | - | - | - | 1316 | 522 | 475 | - | - | - |
| 83. | Сажинское | - | - | - | - | - | 519 | 490 | - | - | - |
| 84. | Саранинское | - | - | - | - | - | 482 | 520 | - | - | - |
| 85. | Кушвинский район | | | | | | | | | | |
| 86. | Баранчинское | - | - | - | - | - | 28 | 36 | 60 | 50 | - |
| 87. | Кушвинское кооперативно-промысловое хозяйство | - | - | - | - | - | 75 | 79 | 46 | 47 | 49 |
| 88. | Синегорье | - | - | - | - | 15 | - | - | - | - | - |
| 89. | Невьянский район | | | | | | | | | | |
| 90. | Аятское | - | - | - | - | - | 2049 | 2090 | - | - | - |

| 1 | 2 | 3 | 4 | 5 | 6 | 7 | 8 | 9 | 10 | 11 | 12 |
|---|---|---|---|---|---|---|---|---|---|---|---|
| 91. | Верх-Нейвинское | - | - | - | - | 88 | 40 | 30 | 31 | 31 | 84 |
| 92. | Невьянское | - | - | - | - | 1716 | - | - | - | - | - |
| 93. | Нижнесергинский район | | | | | | | | | | |
| 94. | Бисертское | - | - | - | - | 106 | 109 | 22 | 20 | 17 | 21 |
| 95. | Бурый медведь | - | - | - | - | 125 | 68 | 77 | 87 | 72 | 63 |
| 96. | Киргишанское | - | - | - | - | 42 | 44 | 48 | 4 | 5 | 5 |
| 97. | Михайловское | - | - | - | - | 507 | 290 | - | 247 | 301 | 243 |
| 98. | Нижнесергинское | - | - | - | - | 417 | 230 | - | 440 | 241 | 206 |
| 99. | Савинское | - | - | - | - | - | - | - | - | - | 9 |
| 100. | Нижнетуринский район | | | | | | | | | | |
| 101. | Исовское | - | - | - | - | 270 | 330 | 170 | 138 | 238 | 227 |
| 102. | Нижнетуринское | - | - | - | - | 263 | 194 | 413 | - | - | - |
| 103. | Новолялинский район | | | | | | | | | | |
| 104. | Кушпайское | - | - | - | - | - | 9 | 21 | - | 21 | 15 |
| 105. | Лялинское | - | - | - | - | - | 63 | 63 | 32 | - | 32 |
| 106. | Новолялинское | - | - | - | - | - | - | - | 39 | - | 27 |
| 107. | Нясьминское | - | - | - | - | - | - | - | - | 359 | 386 |
| 108. | Поздняковское | - | - | - | - | - | 71 | - | - | - | - |
| 109. | Пелымский район | | | | | | | | | | |
| 110. | Пелымское | - | - | - | - | 200 | - | - | - | - | - |
| 111. | Талымское | - | - | - | - | 100 | 104 | 97 | - | - | - |
| 112. | Первоуральский район | | | | | | | | | | |
| 113. | Волчихинское | - | - | - | - | 984 | 1084 | 1101 | 993 | 870 | 850 |
| 114. | Динасовское | - | - | - | - | 621 | 562 | 523 | 561 | 610 | 610 |
| 115. | Починковское | - | - | - | - | 303 | 312 | 298 | 416 | 390 | 380 |
| 116. | Полевской район | | | | | | | | | | |
| 117. | Кенчурское | - | - | - | - | 292 | 101 | 101 | - | - | - |
| 118. | Полевское | - | - | - | - | - | 223 | 119 | - | - | - |
| 119. | Северское | - | - | - | - | - | 152 | 152 | - | - | - |
| 120. | Пригородный район | | | | | | | | | | |
| 121. | Демидовское | - | - | - | - | - | - | - | 26 | 32 | 26 |
| 122. | Кайгородское | - | - | - | - | - | - | - | - | 10 | 16 |
| 123. | Нижнетагильское | - | - | - | - | 21 | 19 | - | 24 | 20 | 29 |
| 124. | Серебрянское | - | - | - | - | - | - | - | 112 | 124 | - |
| 125. | Черноисточинское | - | - | - | - | 120 | 200 | 32 | 50 | 60 | 90 |
| 126. | Пышминский район | | | | | | | | | | |
| 127. | Пульниковское | - | - | - | - | - | - | - | 985 | 994 | 684 |
| 128. | Пышминский заказник | - | - | - | - | 52 | - | 6 | - | - | - |

| 1 | 2 | 3 | 4 | 5 | 6 | 7 | 8 | 9 | 10 | 11 | 12 |
|---|---|---|---|---|---|---|---|---|---|---|---|
| 129. | Четкаринское | - | - | - | - | 446 | 608 | 702 | - | - | - |
| 130. | Чупинская Дубрава | - | - | - | - | 75 | 78 | 80 | 71 | 65 | 71 |
| 131. | Ревдинский район | | | | | | | | | | |
| 132. | Вязовское | - | - | - | - | 750 | 340 | 310 | 390 | - | - |
| 133. | Режевской район | | | | | | | | | | |
| 134. | Костоусовское | - | - | - | - | - | - | - | 286 | 319 | 244 |
| 135. | Североуральский район | | | | | | | | | | |
| 136. | Всеволодо-Благодатское | - | - | - | - | 23 | - | 9 | 12 | 12 | 16 |
| 137. | Нижнее | - | - | - | - | 25 | 84 | 84 | 12 | 12 | 14 |
| 138. | Шегультанское | - | - | - | - | 23 | - | 6 | - | - | - |
| 139. | Серовский район | | | | | | | | | | |
| 140. | Ервинское | - | - | - | - | - | 17 | 20 | - | - | - |
| 141. | Красноярское | - | - | - | - | 28 | 40 | 40 | 30 | - | 60 |
| 142. | Лесной Урал | - | - | - | - | - | 10 | 16 | 21 | - | - |
| 143. | Слободо-Туринский район | | | | | | | | | | |
| 144. | Ассоциация Вепрь | - | - | - | - | 920 | 158 | 118 | 209 | 215 | 211 |
| 145. | Бедбайка | - | - | - | - | 15 | - | 3 | - | - | - |
| 146. | Большой Кучаж | - | - | - | - | 70 | 35 | 25 | 23 | 33 | - |
| 147. | Ермак | - | - | - | - | 163 | 256 | 313 | - | - | - |
| 148. | Красный Яр | - | - | - | - | 164 | 52 | 47 | 58 | 54 | 39 |
| 149. | Слободо-Туринский заказник | - | - | - | - | 14 | - | 30 | 23 | 19 | 41 |
| 150. | Тегень | - | - | - | - | 92 | 28 | 26 | 25 | 29 | - |
| 151. | Феникс | - | - | - | - | - | - | - | - | - | 29 |
| 152. | Сухоложский район | | | | | | | | | | |
| 153. | Ирбитское | - | - | - | - | 2085 | 765 | 688 | - | - | - |
| 154. | Рефтинское | - | - | - | - | - | 492 | 523 | - | - | - |
| 155. | Сухоложское | - | - | - | - | - | 593 | 690 | - | - | - |
| 156. | Сысертский район | | | | | | | | | | |
| 157. | Космаковское | - | - | - | - | 929 | 641 | 735 | - | - | - |
| 158. | Терсутское | - | - | - | - | - | 126 | 144 | - | - | - |
| 159. | Таборинский район | | | | | | | | | | |
| 160. | Добринское | - | - | - | - | - | - | - | 15 | - | - |
| 161. | Куренево | - | - | - | - | 300 | 300 | 300 | 287 | 287 | - |
| 162. | Новоселовское | - | - | - | - | 150 | - | - | - | - | - |
| 163. | Олентур | - | - | - | - | - | 144 | - | - | - | - |
| 164. | Охотпост | - | - | - | - | 280 | 280 | 280 | 195 | 187 | - |
| 165. | Таборинский заказник | - | - | - | - | 41 | - | 50 | 41 | - | 58 |
| 166. | Чонга | - | - | - | - | 42 | 42 | 52 | 162 | 228 | 261 |

| 1 | 2 | 3 | 4 | 5 | 6 | 7 | 8 | 9 | 10 | 11 | 12 |
|---|---|---|---|---|---|---|---|---|---|---|---|
| 167. | Тавдинский район | | | | | | | | | | |
| 168. | Тавдинское кооперативно-промысловое хозяйство | - | - | - | - | - | 44 | 149 | 172 | 172 | 172 |
| 169. | Увальское | - | - | - | - | - | 22 | 35 | - | - | - |
| 170. | Талицкий район | | | | | | | | | | |
| 171. | Буткинское | - | - | - | - | 1018 | 696 | 904 | - | - | - |
| 172. | Восточное | - | - | - | - | 26 | 23 | 17 | 22 | 35 | 32 |
| 173. | Елинское | - | - | - | - | - | 20 | 28 | - | - | 2 |
| 174. | Ретинское | - | - | - | - | - | 317 | 421 | - | - | - |
| 175. | Талицкое | - | - | - | - | - | 119 | 184 | - | - | - |
| 176. | Тугулымский район | | | | | | | | | | |
| 177. | Гуринское | - | - | - | - | 4920 | 1292 | 1292 | - | - | - |
| 178. | Ертарское | - | - | - | - | - | - | 1262 | - | - | - |
| 179. | Заводоуспенское | - | - | - | - | - | 1262 | 782 | - | - | - |
| 180. | Тугулымский заказник | - | - | - | - | 18 | 782 | - | - | - | - |
| 181. | Тугулымское | - | - | - | - | - | - | 2200 | - | - | - |
| 182. | Шумовое | - | - | - | - | - | 2200 | - | - | - | - |
| 183. | Туринский район | | | | | | | | | | |
| 184. | Тундра | - | - | - | - | 30 | 55 | 60 | 12 | 15 | 15 |
| 185. | Шалинский район | | | | | | | | | | |
| 186. | Вогульское | - | - | - | - | 14 | - | - | | | |
| 187. | Кедровское | - | - | - | - | | - | - | 275 | 296 | 278 |
| 188. | Тепляковское | - | - | - | - | 42 | - | - | | | |

Таблица 93

**Динамика численности уток (вид не определен) за период 2015–2024 годов в охотничьих угодьях и на иных территориях, являющихся средой обитания охотничьих ресурсов, на территории Свердловской области**

| Номер строки | Наименования районов и входящих в них охотничьих угодий и иных территорий, являющихся средой обитания охотничьих ресурсов | Год | | | | | | | | | |
|---|---|---|---|---|---|---|---|---|---|---|---|
| | | 2015 | 2016 | 2017 | 2018 | 2019 | 2020 | 2021 | 2022 | 2023 | 2024 |
| 1 | 2 | 3 | 4 | 5 | 6 | 7 | 8 | 9 | 10 | 11 | 12 |
| 1. | Алапаевский район | | | | | | | | | | |
| 2. | Алапаевский участок общедоступных охотничьих угодий | - | - | - | - | - | - | - | 141 | 141 | 140 |
| 3. | Алапаевское | - | - | - | - | - | - | - | 70 | - | - |
| 4. | Комаровский участок общедоступных охотничьих угодий | - | - | - | - | - | - | - | 156 | 133 | 130 |
| 5. | Плантация | - | - | - | - | - | - | - | - | - | 35 |

| 1 | 2 | 3 | 4 | 5 | 6 | 7 | 8 | 9 | 10 | 11 | 12 |
|---|---|---|---|---|---|---|---|---|---|---|---|
| 6. | Артемовский район | | | | | | | | | | |
| 7. | Бобровское | - | - | - | - | - | - | - | 907 | 706 | 735 |
| 8. | Красногвардейское | - | - | - | - | - | - | - | 1346 | 1397 | 1206 |
| 9. | Покровское | - | - | - | - | - | - | - | 830 | 838 | 744 |
| 10. | Артинский район | | | | | | | | | | |
| 11. | Журавли | - | - | - | - | - | - | - | - | 286 | 290 |
| 12. | Манчажское | - | - | - | - | - | - | - | 1148 | 1189 | 1161 |
| 13. | Сосновское | - | - | - | - | - | - | - | 1116 | 1127 | 1094 |
| 14. | Асбестовский район | | | | | | | | | | |
| 15. | Асбестовское | - | - | - | - | - | - | - | 410 | 410 | 390 |
| 16. | Ачитский район | | | | | | | | | | |
| 17. | Ачитское | - | - | - | - | - | - | - | 860 | 837 | 830 |
| 18. | Байкаловский район | | | | | | | | | | |
| 19. | Байкаловский участок общедоступных охотничьих угодий | - | - | - | - | - | - | - | 522 | 416 | - |
| 20. | Байкаловское | - | - | - | - | - | - | - | 320 | 343 | 261 |
| 21. | Еланское | - | - | - | - | - | - | - | 1124 | 1133 | 622 |
| 22. | Занинское | - | - | - | - | - | - | - | 345 | 355 | 254 |
| 23. | Краснополянское | - | - | - | - | - | - | - | - | - | 417 |
| 24. | Белоярский район | | | | | | | | | | |
| 25. | Белоярское | - | - | - | - | - | - | - | 856 | 953 | 1056 |
| 26. | Березовский район | | | | | | | | | | |
| 27. | Березовский участок общедоступных охотничьих угодий | - | - | - | - | - | - | - | - | 120 | 120 |
| 28. | Богдановичский район | | | | | | | | | | |
| 29. | Богдановичский участок общедоступных охотничьих угодий | - | - | - | - | - | - | - | 27 | 33 | - |
| 30. | Богдановичское | - | - | - | - | - | - | - | 1878 | 1974 | 934 |
| 31. | Полдневое | - | - | - | - | - | - | - | - | - | 30 |
| 32. | Верхнепышминский район | - | - | - | - | - | - | - | - | - | - |
| 33. | Верхнесалдинский район | | | | | | | | | | |
| 34. | Акинфеевское | - | - | - | - | - | - | - | 246 | 237 | - |
| 35. | Басьяновское | - | - | - | - | - | - | - | 921 | 869 | - |
| 36. | Верхнесалдинский участок общедоступных охотничьих угодий | - | - | - | - | - | - | - | 80 | 81 | 93 |
| 37. | Выйский участок общедоступных охотничьих угодий | - | - | - | - | - | - | - | 125 | 121 | 139 |
| 38. | Притагильское охотхозяйство | - | - | - | - | - | - | 294 | 284 | - | - |
| 39. | Салдинское | - | - | - | - | - | - | - | 315 | 381 | - |
| 40. | Старатель | - | - | - | - | - | - | - | 163 | 163 | 157 |
| 41. | Верхотурский район | | | | | | | | | | |

| 1 | 2 | 3 | 4 | 5 | 6 | 7 | 8 | 9 | 10 | 11 | 12 |
|---|---|---|---|---|---|---|---|---|---|---|---|
| 42. | Верхотурский участок общедоступных охотничьих угодий №1 | - | - | - | - | - | - | - | - | 12 | 12 |
| 43. | Верхотурский участок общедоступных охотничьих угодий №2 | - | - | - | - | - | - | - | - | 28 | 28 |
| 44. | Карелинское | - | - | - | - | - | - | - | 25 | 33 | 29 |
| 45. | Таежный участок общедоступных охотничьих угодий | - | - | - | - | - | - | - | - | 37 | 37 |
| 46. | Гаринский район | | | | | | | | | | |
| 47. | Гаринский участок общедоступных охотничьих угодий | - | - | - | - | - | - | - | - | 2360 | 577 |
| 48. | Толкорп | - | - | - | - | - | - | - | - | 367 | 281 |
| 49. | Троицкое | - | - | - | - | - | - | - | - | - | 111 |
| 50. | Екатеринбургский район | | | | | | | | | | |
| 51. | Малоистокское | - | - | - | - | - | - | - | 152 | 188 | 143 |
| 52. | Ивдельский район | | | | | | | | | | |
| 53. | Ивдельский участок общедоступных охотничьих угодий | - | - | - | - | - | - | - | 2366 | 2396 | 2596 |
| 54. | Ирбитский район | | | | | | | | | | |
| 55. | Горкинское | - | - | - | - | - | - | - | 792 | 740 | 709 |
| 56. | Знаменское | - | - | - | - | - | - | - | 1173 | 910 | 873 |
| 57. | Косаревское | - | - | - | - | - | - | - | 1109 | 882 | 864 |
| 58. | Мурзинское | - | - | - | - | - | - | - | 1585 | 1038 | 1013 |
| 59. | Ницинское | - | - | - | - | - | - | - | 931 | 835 | 820 |
| 60. | Харловское | - | - | - | - | - | - | - | 923 | 669 | 597 |
| 61. | Каменский район | | | | | | | | | | |
| 62. | Маминское | - | - | - | - | - | - | - | 1142 | 978 | 1002 |
| 63. | Камышловский район | | | | | | | | | | |
| 64. | Боровское | - | - | - | - | - | - | - | 448 | 198 | 206 |
| 65. | Камышловский участок общедоступных охотничьих угодий | - | - | - | - | - | - | - | 76 | 58 | 40 |
| 66. | Камышловское | - | - | - | - | - | - | - | 904 | 361 | 380 |
| 67. | Квашнинское | - | - | - | - | - | - | - | 405 | 288 | 322 |
| 68. | Карпинский район | | | | | | | | | | |
| 69. | Карпинский участок общедоступных охотничьих угодий | - | - | - | - | - | - | - | 4256 | 4392 | 4295 |
| 70. | Кытлымское | - | - | - | - | - | - | - | 15 | 12 | - |
| 71. | Качканарский район | | | | | | | | | | |
| 72. | Качканарское | - | - | - | - | - | - | - | 256 | 251 | 244 |
| 73. | Кировградский район | | | | | | | | | | |
| 74. | Кировградское | - | - | - | - | - | - | - | 982 | 1102 | 1057 |
| 75. | Краснотурьинский район | | | | | | | | | | |
| 76. | Краснотурьинский участок общедоступных охотничьих угодий | - | - | - | - | - | - | - | 2124 | 1955 | 2071 |

| 1 | 2 | 3 | 4 | 5 | 6 | 7 | 8 | 9 | 10 | 11 | 12 |
|---|---|---|---|---|---|---|---|---|---|---|---|
| 77. | Красноуральский район | | | | | | | | | | |
| 78. | Айва-Приз | - | - | - | - | - | - | - | 448 | 449 | 457 |
| 79. | Красноуральский участок общедоступных охотничьих угодий | - | - | - | - | - | - | - | 1008 | 168 | 160 |
| 80. | Красноуфимский район | | | | | | | | | | |
| 81. | Иргинское | - | - | - | - | - | - | - | 478 | 432 | 391 |
| 82. | Сажинское | - | - | - | - | - | - | - | 414 | 377 | 324 |
| 83. | Саранинское | - | - | - | - | - | - | - | 533 | 497 | 395 |
| 84. | Кушвинский район | | | | | | | | | | |
| 85. | Баранчинский участок общедоступных охотничьих угодий | - | - | - | - | - | - | - | 158 | 160 | 188 |
| 86. | Невьянский район | | | | | | | | | | |
| 87. | Аятское | - | - | - | - | - | - | - | 2383 | 2549 | 2600 |
| 88. | Нижнесергинский район | | | | | | | | | | |
| 89. | Атигский участок общедоступных охотничьих угодий | - | - | - | - | - | - | - | 148 | 168 | 185 |
| 90. | Бисертский участок общедоступных охотничьих угодий | - | - | - | - | - | - | - | 58 | 50 | 39 |
| 91. | Верхнесергинский участок общедоступных охотничьих угодий | - | - | - | - | - | - | - | 219 | 219 | 232 |
| 92. | Сосновый бор | - | - | - | - | - | - | - | 12 | 24 | - |
| 93. | Ураллес | - | - | - | - | - | - | - | 85 | 92 | 60 |
| 94. | Нижнетуринский район | | | | | | | | | | |
| 95. | Нижнетуринское | - | - | - | - | - | - | - | 447 | 428 | 138 |
| 96. | Новолялинский район | | | | | | | | | | |
| 97. | Новолялинский участок общедоступных охотничьих угодий | - | - | - | - | - | - | - | - | 4100 | 3500 |
| 98. | Пелымский район | | | | | | | | | | |
| 99. | Пелымский участок общедоступных охотничьих угодий | - | - | - | - | - | - | - | 1517 | 1504 | 1500 |
| 100. | Первоуральский район | | | | | | | | | | |
| 101. | Корона Урала | - | - | - | - | - | - | - | 195 | 180 | 202 |
| 102. | Полевской район | | | | | | | | | | |
| 103. | Кенчурское | - | - | - | - | - | - | - | 88 | 88 | 84 |
| 104. | Полевское | - | - | - | - | - | - | - | 104 | 104 | 104 |
| 105. | Северское | - | - | - | - | - | - | - | 130 | 130 | 138 |
| 106. | Пригородный район | | | | | | | | | | |
| 107. | Нижнетагильское | - | - | - | - | - | - | - | 372 | 349 | 356 |
| 108. | Новоасбестовское | - | - | - | - | - | - | - | 2028 | 2064 | 2190 |
| 109. | Тагильский участок общедоступных охотничьих угодий | - | - | - | - | - | - | - | - | 90 | 880 |
| 110. | Харенское | - | - | - | - | - | - | - | 138 | 184 | 228 |
| 111. | Шиловский участок общедоступных охотничьих угодий | - | - | - | - | - | - | - | - | 170 | 150 |
| 112. | Пышминский район | | | | | | | | | | |

| 1 | 2 | 3 | 4 | 5 | 6 | 7 | 8 | 9 | 10 | 11 | 12 |
|---|---|---|---|---|---|---|---|---|---|---|---|
| 113. | Пышминский участок общедоступных охотничьих угодий | - | - | - | - | - | - | - | 93 | 146 | 140 |
| 114. | Четкаринское | - | - | - | - | - | - | - | 676 | 508 | 440 |
| 115. | Режевской район | | | | | | | | | | |
| 116. | Режевское | - | - | - | - | - | - | - | 5448 | 6610 | 6684 |
| 117. | Североуральский район | | | | | | | | | | |
| 118. | Североуральский участок общедоступных охотничьих угодий | - | - | - | - | - | - | - | - | 144 | 1700 |
| 119. | Серовский район | | | | | | | | | | |
| 120. | Серовский участок общедоступных охотничьих угодий | - | - | - | - | - | - | - | - | 1747 | - |
| 121. | Слободо-Туринский район | | | | | | | | | | |
| 122. | Бедбайка | - | - | - | - | - | - | - | 57 | 86 | 74 |
| 123. | Краснослободское | - | - | - | - | - | - | - | - | - | 140 |
| 124. | Ница | - | - | - | - | - | - | - | 332 | 335 | 315 |
| 125. | Слободотуринский участок общедоступных охотничьих угодий | - | - | - | - | - | - | - | - | 149 | - |
| 126. | Феникс | - | - | - | - | - | - | - | - | 560 | 524 |
| 127. | Сухоложский район | | | | | | | | | | |
| 128. | Ирбитское | - | - | - | - | - | - | - | 730 | 572 | 406 |
| 129. | Рефтинское | - | - | - | - | - | - | - | 525 | 479 | 354 |
| 130. | Сухоложское | - | - | - | - | - | - | - | 731 | 642 | 562 |
| 131. | Сысертский район | | | | | | | | | | |
| 132. | Космаковское | - | - | - | - | - | - | - | 825 | 1125 | 808 |
| 133. | Природный парк «Бажовские места» | - | - | - | - | - | - | - | - | - | 72 |
| 134. | Терсутское | - | - | - | - | - | - | - | 450 | 351 | 307 |
| 135. | Таборинский район | | | | | | | | | | |
| 136. | Добринское | - | - | - | - | - | - | - | 11 | - | - |
| 137. | Кошня | - | - | - | - | - | - | - | 216 | - | - |
| 138. | Таборинский участок общедоступных охотничьих угодий | - | - | - | - | - | - | - | - | 1820 | 1384 |
| 139. | Тавдинский район | | | | | | | | | | |
| 140. | Азанковское | - | - | - | - | - | - | - | - | 304 | 307 |
| 141. | Каранино | - | - | - | - | - | - | - | 221 | - | - |
| 142. | Тавдинский участок общедоступных охотничьих угодий | - | - | - | - | - | - | - | 376 | 435 | 532 |
| 143. | Тавдинское | - | - | - | - | - | - | - | 616 | 724 | 756 |
| 144. | Талицкий район | | | | | | | | | | |
| 145. | Буткинское | - | - | - | - | - | - | - | 784 | 768 | 684 |
| 146. | Ретинское | - | - | - | - | - | - | - | 370 | 374 | 391 |
| 147. | Талицкий участок общедоступных охотничьих угодий № 1 | - | - | - | - | - | - | - | - | 30 | 15 |
| 148. | Талицкий участок общедоступных охотничьих угодий № 2 | - | - | - | - | - | - | - | - | - | 15 |

| 1 | 2 | 3 | 4 | 5 | 6 | 7 | 8 | 9 | 10 | 11 | 12 |
|---|---|---|---|---|---|---|---|---|---|---|---|
| 149. | Талицкое | - | - | - | - | - | - | - | 151 | 149 | 159 |
| 150. | Темновское | - | - | - | - | - | - | - | - | - | 121 |
| 151. | Чуклинское | - | - | - | - | - | - | - | - | 120 | 116 |
| 152. | Тугулымский район | | | | | | | | | | |
| 153. | Галашовское | - | - | - | - | - | - | - | - | 140 | - |
| 154. | Гуринское | - | - | - | - | - | - | - | 2108 | 2455 | 2020 |
| 155. | Ертарское | - | - | - | - | - | - | - | 1868 | 2569 | 2150 |
| 156. | Заводоуспенское | - | - | - | - | - | - | - | 1168 | 1370 | 1130 |
| 157. | Тугулымское | - | - | - | - | - | - | - | 3368 | 4231 | 3470 |
| 158. | Туринский район | | | | | | | | | | |
| 159. | Беркут | - | - | - | - | - | - | - | - | - | 28 |
| 160. | Давыдовский участок общедоступных охотничьих угодий | - | - | - | - | - | - | - | 169 | 184 | 171 |
| 161. | Туринский участок общедоступных охотничьих угодий | - | - | - | - | - | - | - | 406 | 411 | 427 |
| 162. | УТК-Кедр | - | - | - | - | - | - | - | - | - | 22 |
| 163. | Шалинский район | | | | | | | | | | |
| 164. | Дикоуткинское | - | - | - | - | - | - | - | 80 | 95 | 118 |
| 165. | Саргинское | - | - | - | - | - | - | - | - | - | 40 |

Таблица 94

**Сводная таблица динамики численности охотничьих ресурсов за период 2015–2024 годов в охотничьих угодьях и на иных территориях, являющихся средой обитания охотничьих ресурсов, на территории Свердловской области**

| Номер строки | Вид охотничьих ресурсов | 2015 | 2016 | 2017 | 2018 | 2019 | 2020 | 2021 | 2022 | 2023 | 2024 |
|---|---|---|---|---|---|---|---|---|---|---|---|
| 1 | 2 | 3 | 4 | 5 | 6 | 7 | 8 | 9 | 10 | 11 | 12 |
| 1. | Кабан | 14 668 | 18 047 | 17 112 | 16 323 | 15 230 | 18 025 | 14 671 | 4519 | 4413 | 3147 |
| 2. | Европейский северный олень | - | - | 121 | 43 | 82 | 82 | 77 | 52 | 33 | 40 |
| 3. | Косуля сибирская | 24 967 | 35 485 | 36 925 | 39 705 | 45 501 | 47 369 | 50 289 | 49 222 | 49 294 | 50 703 |
| 4. | Лось | 30 082 | 44 344 | 45 226 | 44 859 | 44 525 | 48 999 | 51 342 | 51 713 | 56 203 | 55 396 |
| 5. | Медведь бурый | 3688 | 4072 | 4170 | 4516 | 4111 | 4225 | 4612 | 4246 | 4331 | 4263 |
| 6. | Волк | 545 | 698 | 576 | 949 | 865 | 794 | 907 | 567 | 611 | 524 |
| 7. | Лисица обыкновенная | 5310 | 6582 | 6125 | 5677 | 6139 | 6206 | 6109 | 6129 | 5519 | 4797 |
| 8. | Енотовидная собака | 4466 | 3794 | 4139 | 4021 | 4021 | 4657 | 5157 | 5661 | 5897 | 4445 |
| 9. | Рысь | 592 | 667 | 753 | 751 | 747 | 806 | 828 | 738 | 830 | 758 |
| 10. | Росомаха | 110 | 103 | 149 | 132 | 141 | 174 | 128 | 81 | 129 | 134 |
| 11. | Барсук | 6879 | 6011 | 6511 | 7045 | 7045 | 6742 | 7797 | 7642 | 8189 | 7830 |

| 1 | 2 | 3 | 4 | 5 | 6 | 7 | 8 | 9 | 10 | 11 | 12 |
|---|---|---|---|---|---|---|---|---|---|---|---|
| 12. | Куница лесная | 13 034 | 15 053 | 13 598 | 12 992 | 13 502 | 14 239 | 16 162 | 13 822 | 13 802 | 13 408 |
| 13. | Соболь | 4910 | 5370 | 6196 | 6333 | 5911 | 6694 | 6917 | 3351 | 3843 | 4585 |
| 14. | Горностай | 2575 | 3864 | 4051 | 4083 | 2990 | 2771 | 2908 | 2758 | 4507 | 2109 |
| 15. | Колонок | 1751 | 2427 | 2485 | 2182 | 1635 | 1965 | 1602 | 1423 | 1514 | 1333 |
| 16. | Лесной хорь | 4 | 16 | - | - | 4 | 4 | 3 | 2 | 4 | 4 |
| 17. | Норка американская | 15 703 | 12 855 | 14 471 | 13 585 | 13 585 | 11 367 | 12 463 | 11 695 | 12 319 | 11 106 |
| 18. | Выдра | 541 | 567 | 564 | 586 | 586 | 539 | 513 | 504 | 535 | 538 |
| 19. | Заяц-беляк | 92 155 | 101 911 | 107 627 | 115 617 | 100 915 | 106 168 | 105 479 | 100 771 | 97 630 | 98 802 |
| 20. | Заяц-русак | 22 | 96 | 106 | 3 | 3 | 25 | 27 | 14 | 36 | 21 |
| 21. | Бобр обыкновенный | 27 311 | 24 703 | 26753 | 28 827 | 28 827 | 23 934 | 26 912 | 25 713 | 26 219 | 25 200 |
| 22. | Белка обыкновенная | 126 418 | 124 630 | 122 818 | 126 574 | 96 943 | 122 104 | 107 621 | 115 088 | 115 345 | 106 216 |
| 23. | Ондатра | 145 098 | 106 282 | 119 635 | 108 197 | 108 197 | 70 988 | 78 264 | 65 936 | 62 124 | 52 476 |
| 24. | Вальдшнеп | 5659 | 2770 | 4608 | 3193 | 7708 | 10 944 | 11 335 | 17 734 | 15 080 | 20 943 |
| 25. | Глухарь | 85 642 | 99 064 | 117 750 | 112 903 | 109 884 | 113 581 | 123 002 | 102 851 | 107 625 | 113 209 |
| 26. | Белая куропатка | 32 485 | 87 114 | 108 030 | 124 248 | 96 580 | 103 253 | 93 384 | 38 353 | 47 537 | 56 788 |
| 27. | Серая куропатка | 353 | 959 | 4222 | 2575 | 4269 | 7809 | 8714 | 2444 | 551 | 799 |
| 28. | Рябчик | 287 738 | 651 902 | 599 366 | 475 488 | 439 518 | 507 326 | 530 856 | 597 549 | 566 066 | 521 181 |
| 29. | Тетерев | 237 912 | 610 754 | 540 333 | 439 053 | 446 694 | 461 554 | 513 418 | 296 693 | 224 799 | 266 642 |
| 30. | Вяхирь | 1016 | 872 | 751 | 720 | 846 | 869 | 2066 | 2899 | 3084 | 4195 |
| 31. | Голубь сизый | 96 | 29 | 36 | 115 | 112 | 1756 | 3857 | 2588 | 2838 | 2001 |
| 32. | Клинтух | - | - | - | 1285 | - | 4 | 207 | 216 | 211 | 325 |
| 33. | Голуби (вид не определен) | - | - | - | - | - | - | - | 703 | 808 | 775 |
| 34. | Горлица большая | - | - | - | - | - | - | 166 | 191 | 469 | - |
| 35. | Горлица обыкновенная | 499 | 317 | 376 | 450 | 398 | 440 | 420 | 794 | 717 | 1534 |
| 36. | Перепел | - | - | - | - | 30 | 1035 | 1248 | 2305 | 2131 | 1924 |
| 37. | Бекас | 83 | 96 | 184 | - | 156 | 266 | 2476 | 2933 | 2835 | 3462 |
| 38. | Гаршнеп | - | - | - | - | - | - | 473 | 653 | 483 | 311 |
| 39. | Дупель | - | - | - | - | 56 | 154 | 1150 | 1581 | 5 | 1227 |
| 40. | Чибис | 150 | 20 | 138 | 167 | 157 | 210 | 655 | 1497 | 1306 | 1774 |
| 41. | Турухтан | - | - | - | - | - | - | - | 381 | 379 | 380 |
| 42. | Кроншнеп большой | - | - | - | - | - | - | 328 | - | - | - |
| 43. | Кроншнеп средний | - | - | - | - | - | - | - | 176 | 362 | - |
| 44. | Кулики (вид не определен) | - | - | - | - | - | - | - | 155 | 1680 | 1441 |
| 45. | Обыкновенный погоныш | - | - | - | - | - | - | - | 29 | - | - |
| 46. | Коростель | 486 | 356 | 116 | 124 | 269 | 379 | 975 | 2845 | 2840 | 3170 |
| 47. | Пастушок | - | - | - | - | - | - | - | 5 | - | - |
| 48. | Лысуха | 333 | 414 | 304 | 90 | 101 | 385 | 566 | 3140 | 2877 | 2887 |
| 49. | Гуменник | 30 | 30 | 41 | 38 | 33 | 38 | 29 | - | - | - |

| 1 | 2 | 3 | 4 | 5 | 6 | 7 | 8 | 9 | 10 | 11 | 12 |
|---|---|---|---|---|---|---|---|---|---|---|---|
| 50. | Гусь серый | 46 | 46 | 66 | 40 | 80 | 40 | 81 | 56 | 10 | 56 |
| 51. | Гуси (вид не определен) | - | - | - | - | - | - | - | 10 | 36 | 36 |
| 52. | Кряква | 60 234 | 62 704 | 68 609 | 45 135 | 83 793 | 73 082 | 77 259 | 59 210 | 54 040 | 49 123 |
| 53. | Чирок-свистунок | 19 153 | 18 657 | 18 781 | 9233 | 12 999 | 13 435 | 13 201 | 9731 | 8587 | 7778 |
| 54. | Чирок-трескунок | 4840 | 6003 | 5641 | 4247 | 5516 | 5462 | 5975 | 3795 | 3534 | 3297 |
| 55. | Серая утка | 56 083 | 21 239 | 35 225 | 13 581 | 49 304 | 46 996 | 52 308 | 15 232 | 13 117 | 14 058 |
| 56. | Гоголь | 1708 | 1834 | 1753 | 886 | 1014 | 1401 | 1179 | 753 | 781 | 616 |
| 57. | Свиязь | 1405 | 1552 | 1405 | 1472 | 1193 | 1157 | 1083 | 310 | 178 | 180 |
| 58. | Красноголовый нырок | 889 | 2146 | 1204 | 1205 | 1246 | 350 | 440 | 170 | 75 | 156 |
| 59. | Хохлатая чернеть | 815 | 676 | 912 | 622 | 610 | 984 | 969 | 464 | 549 | 263 |
| 60. | Крохали (в том числе луток) | 68 | 61 | 149 | 155 | 259 | 67 | 171 | 172 | 101 | 76 |
| 61. | Шилохвость | 1196 | 1218 | 1240 | 848 | 2768 | 904 | 782 | 322 | 172 | 76 |
| 62. | Широконоска | 3858 | 3753 | 3133 | 3209 | 908 | 2922 | 2841 | 2474 | 2401 | 2173 |
| 63. | Утки (вид не определен) | - | - | - | - | - | - | 294 | 66 596 | 78 542 | 70 392 |

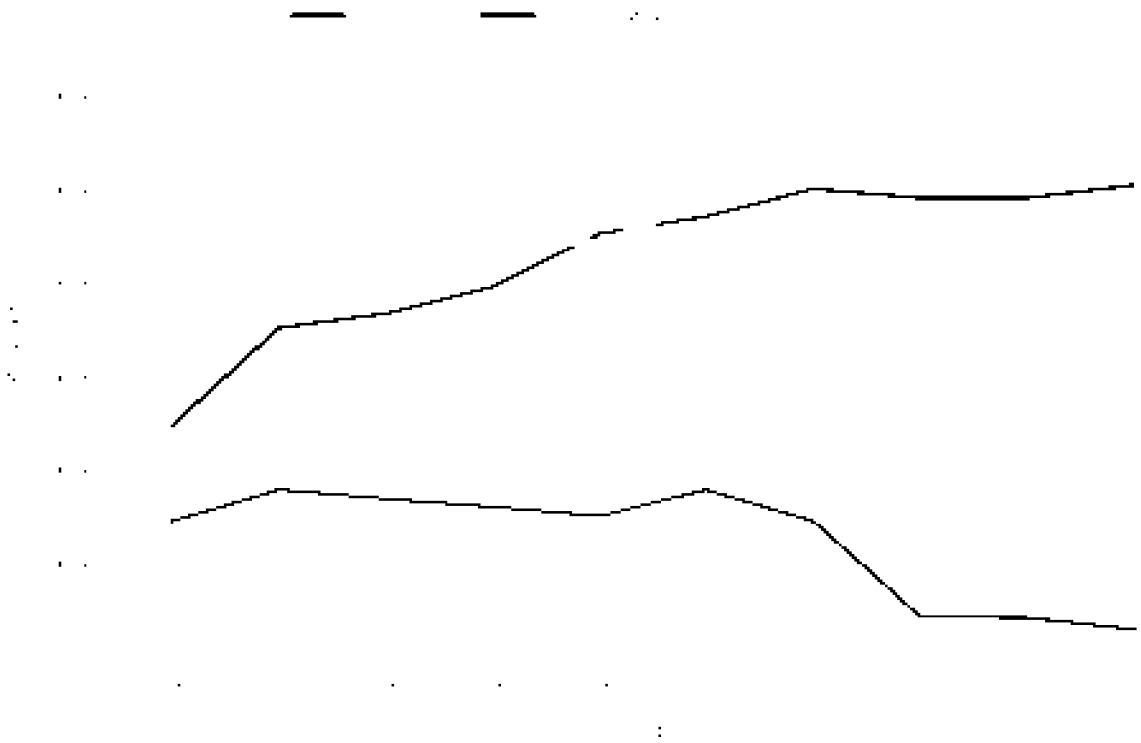

Рисунок 70. Динамика численности кабана, косули сибирской и лося в Свердловской области за период 2015–2024 годов

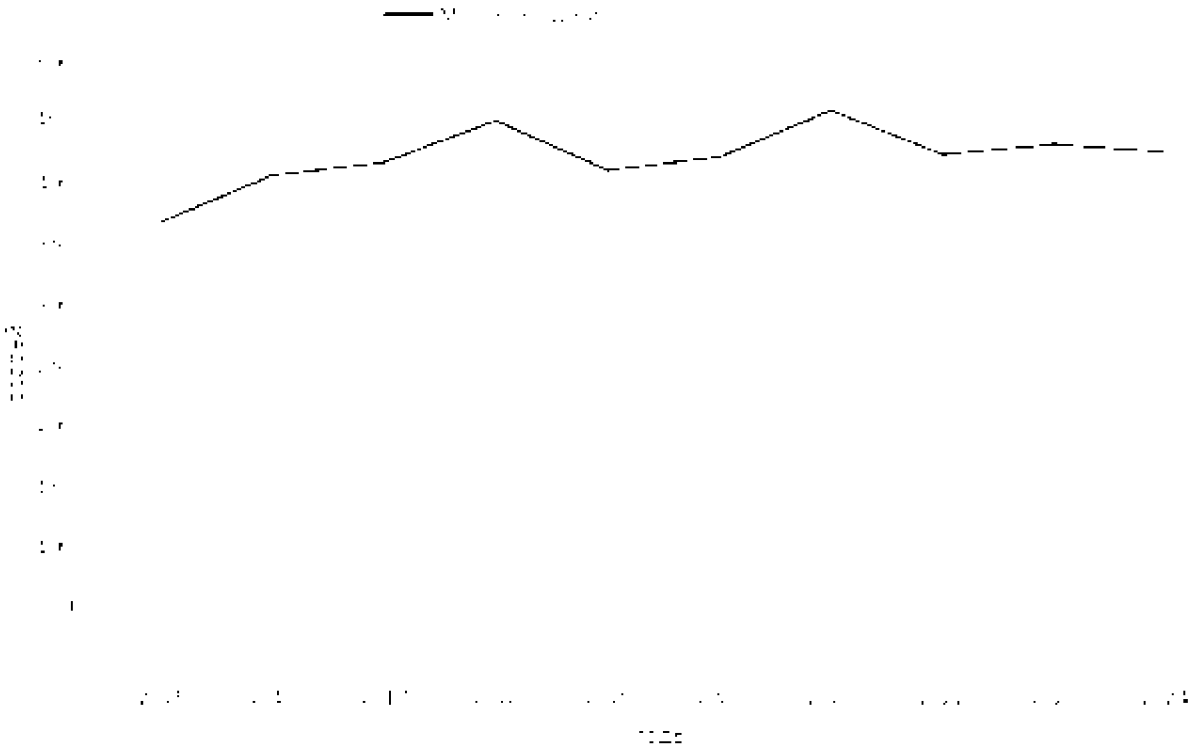

Рисунок 71. Динамика численности медведя бурого в Свердловской области за период 2015–2024 годов

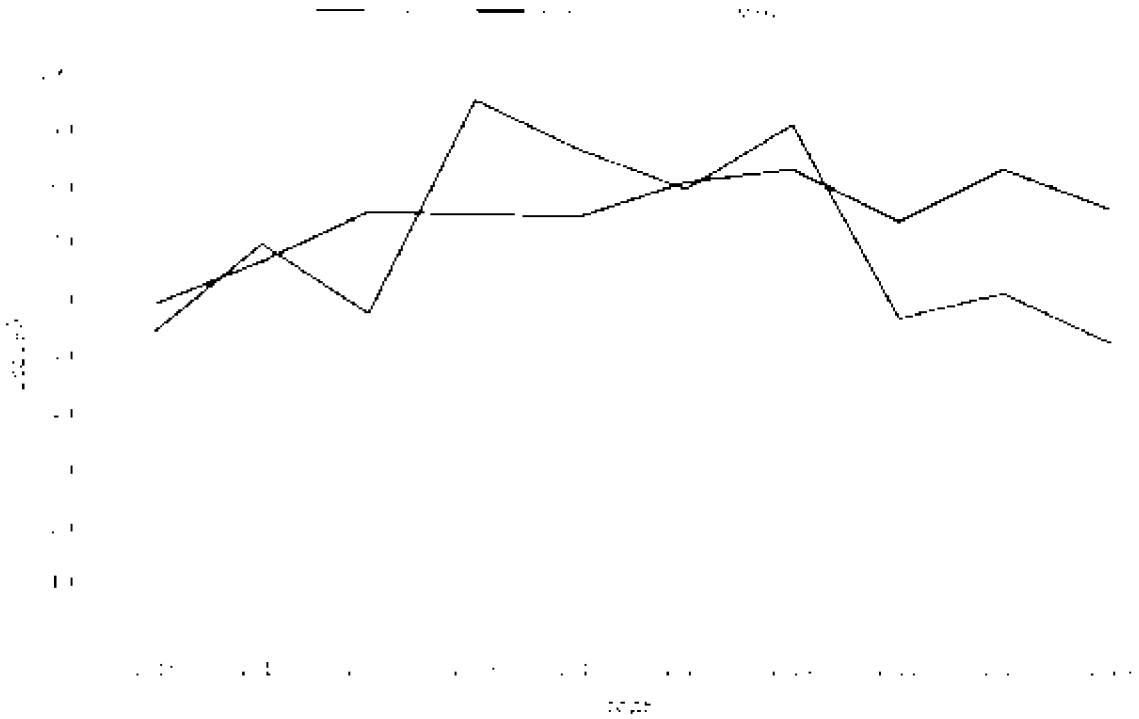

Рисунок 72. Динамика численности волка, рыси и росомахи в Свердловской области за период 2015–2024 годов

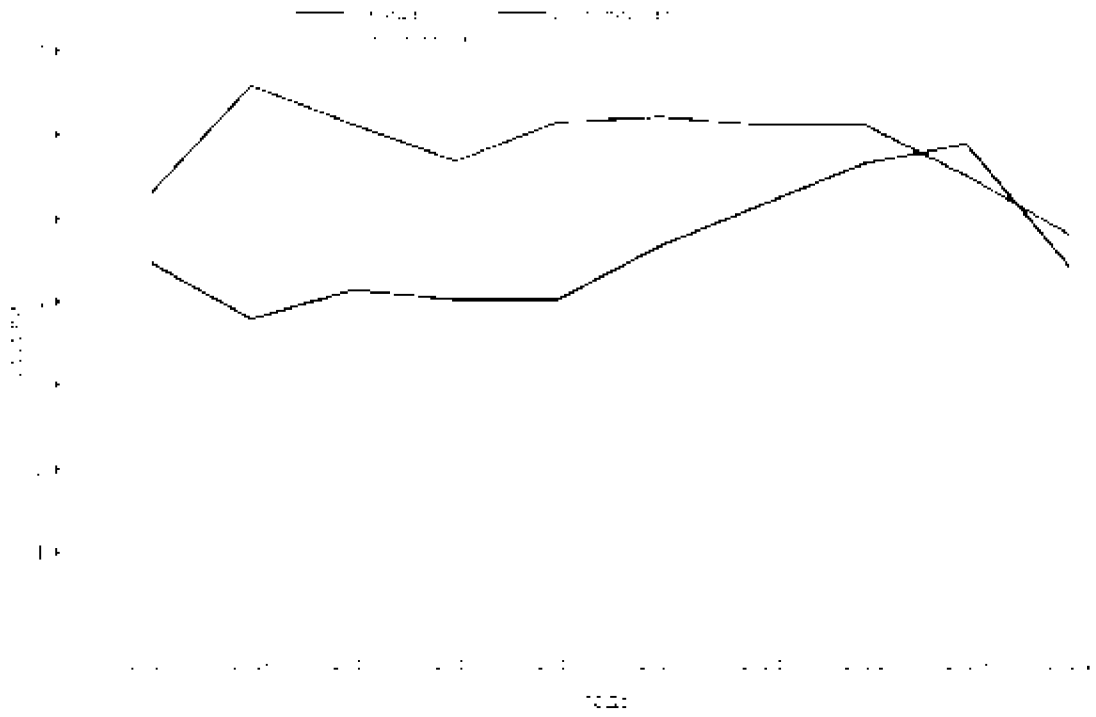

Рисунок 73. Динамика численности лисицы обыкновенной и енотовидной собаки в Свердловской области за период 2015–2024 годов

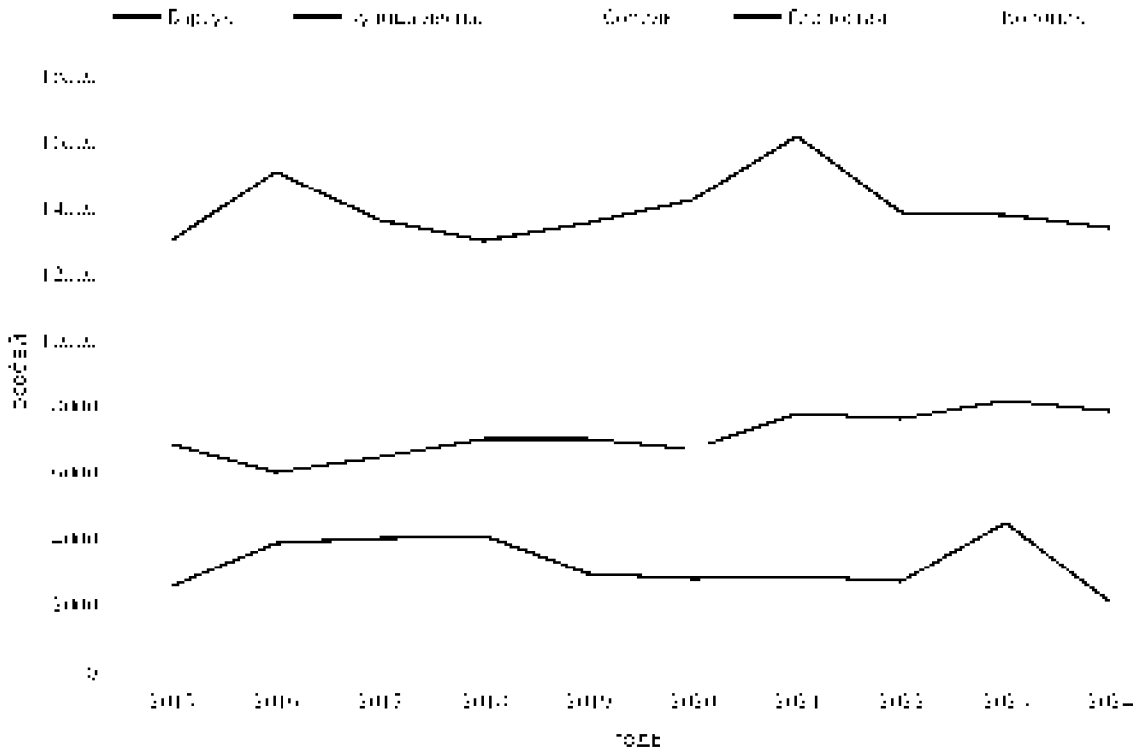

Рисунок 74. Динамика численности барсука, куницы лесной, соболя, горностая и колонка в Свердловской области за период 2015–2024 годов

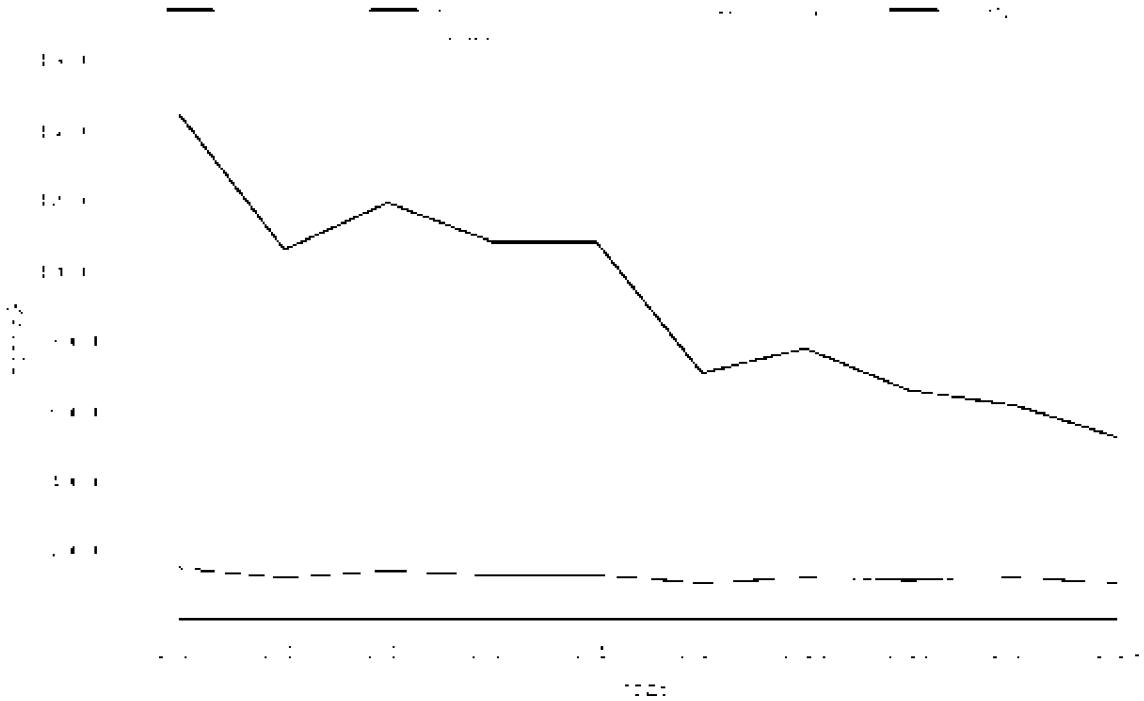

Рисунок 75. Динамика численности норки американской, выдры речной, бобра обыкновенного и ондатры в Свердловской области за период 2015–2024 годов

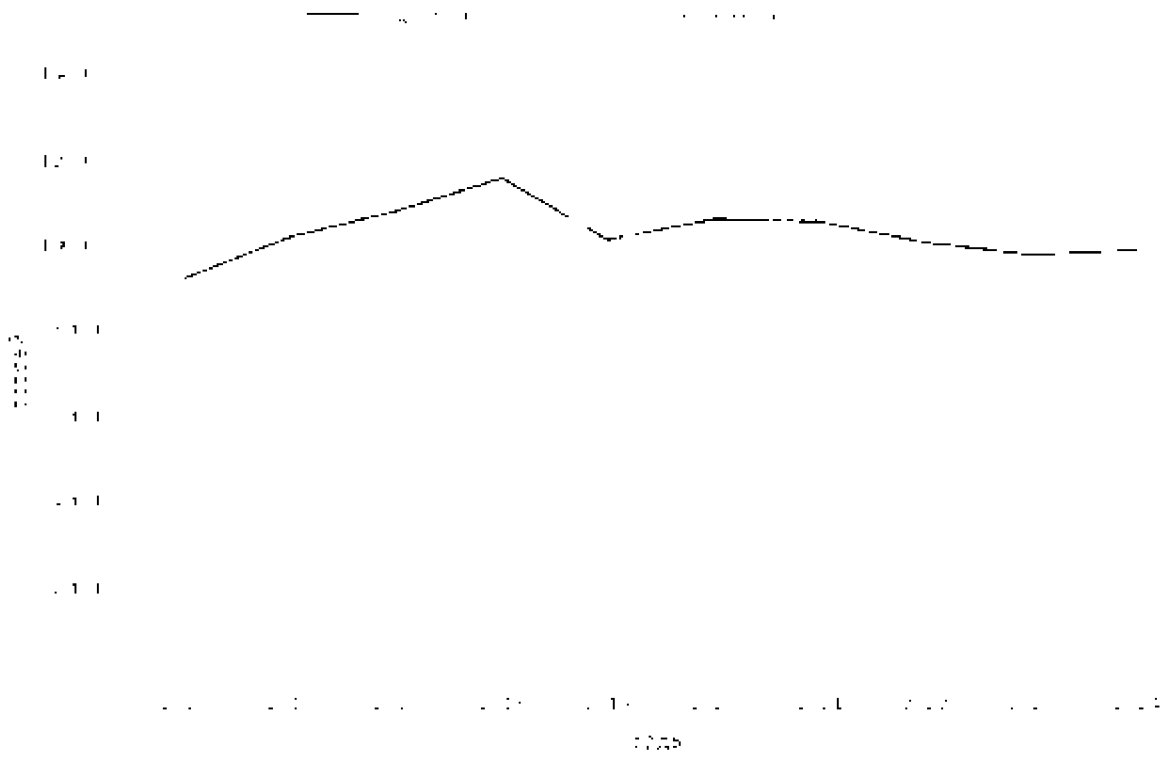

Рисунок 76. Динамика численности зайца-беляка и белки обыкновенной в Свердловской области за период 2015–2024 годов

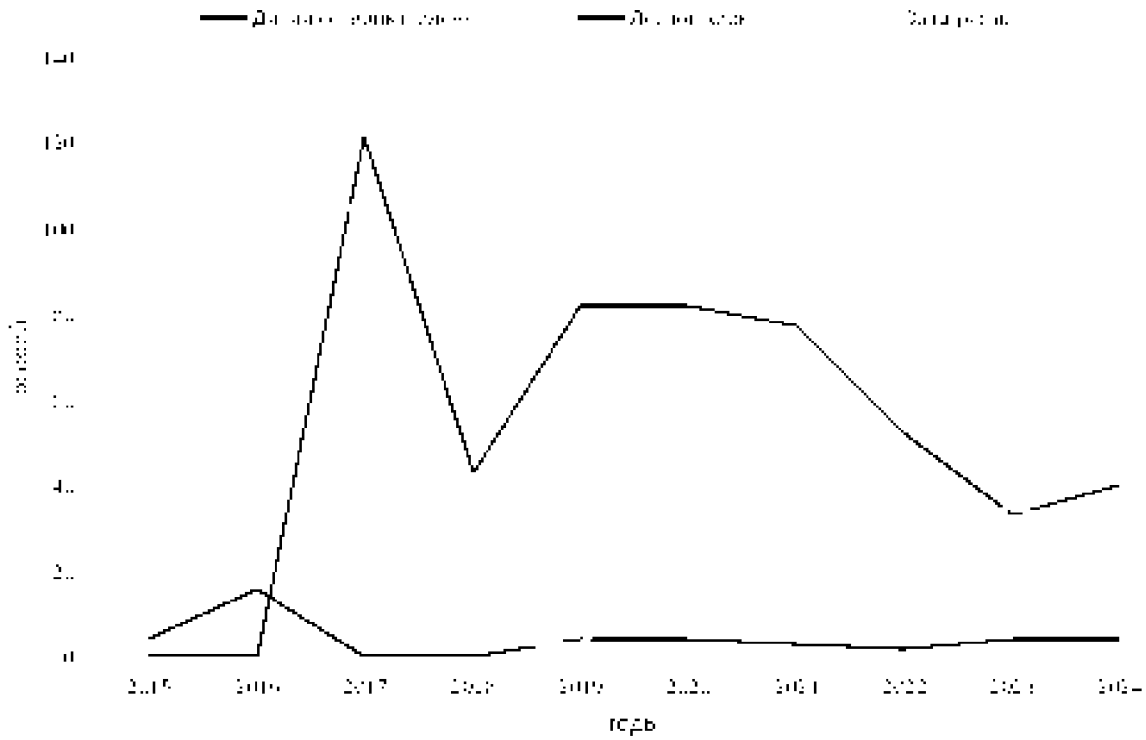

Рисунок 77. Динамика численности европейского (дикого) северного оленя, лесного хоря и зайца-русака в Свердловской области за период 2015–2024 годов

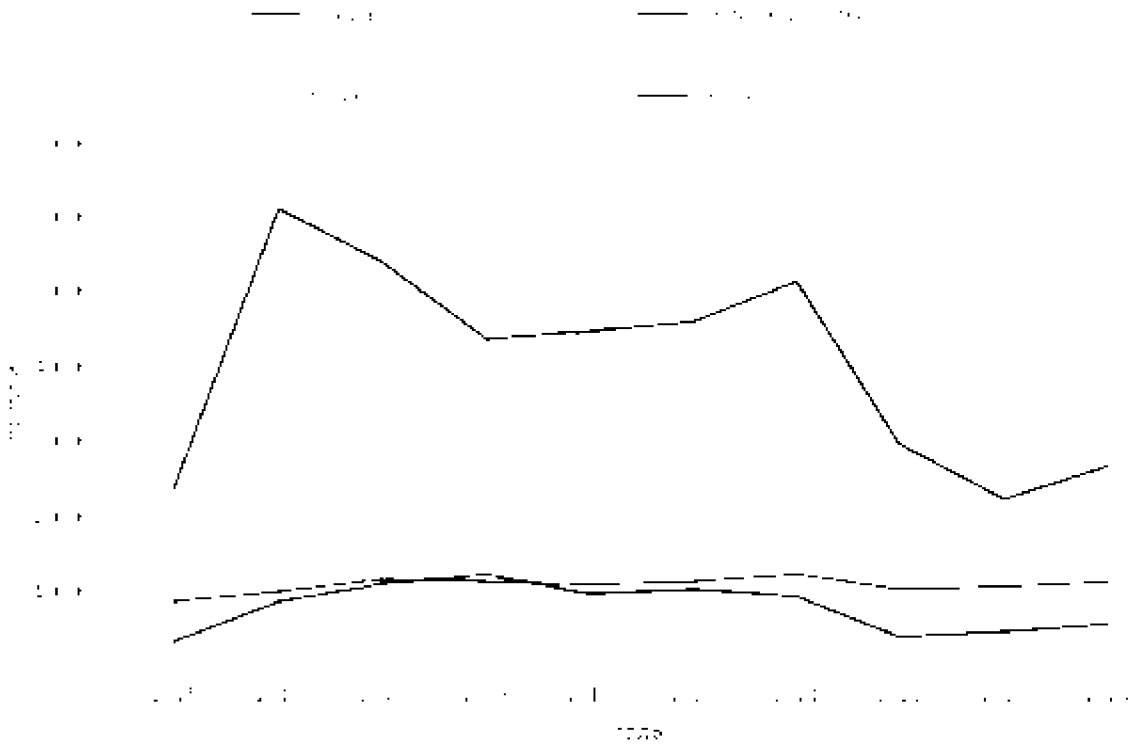

Рисунок 78. Динамика численности глухаря, белой куропатки, рябчика и тетерева в Свердловской области за период 2015–2024 годов

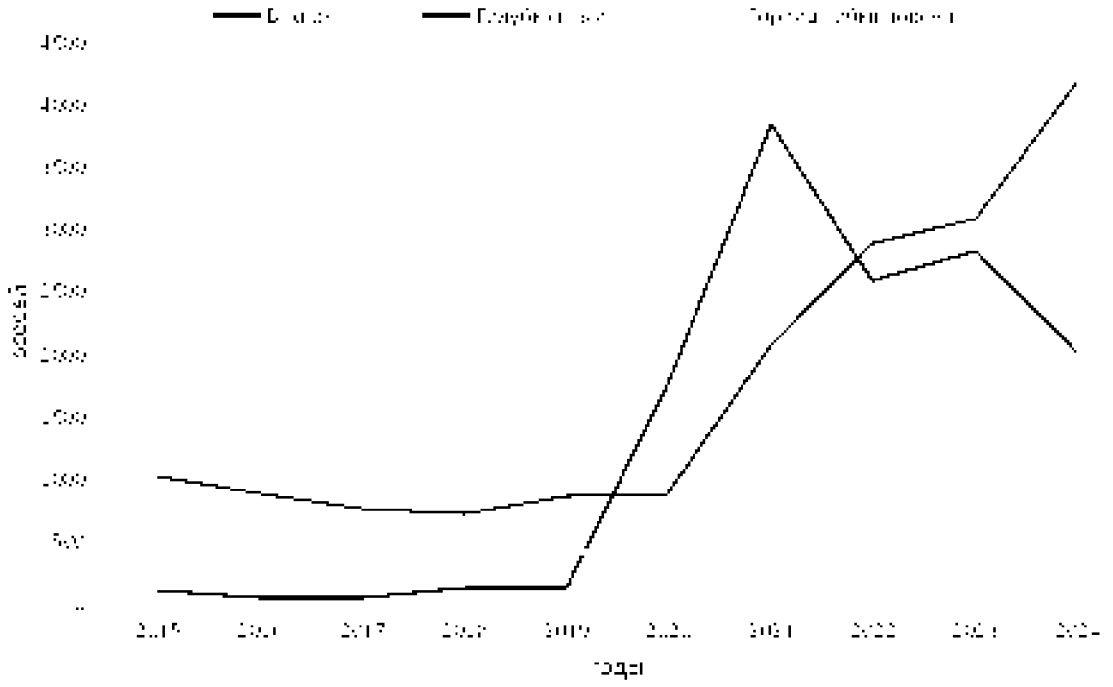

Рисунок 79. Динамика численности вяхиря, голубя сизого и горлицы обыкновенной в Свердловской области за период 2015–2024 годов

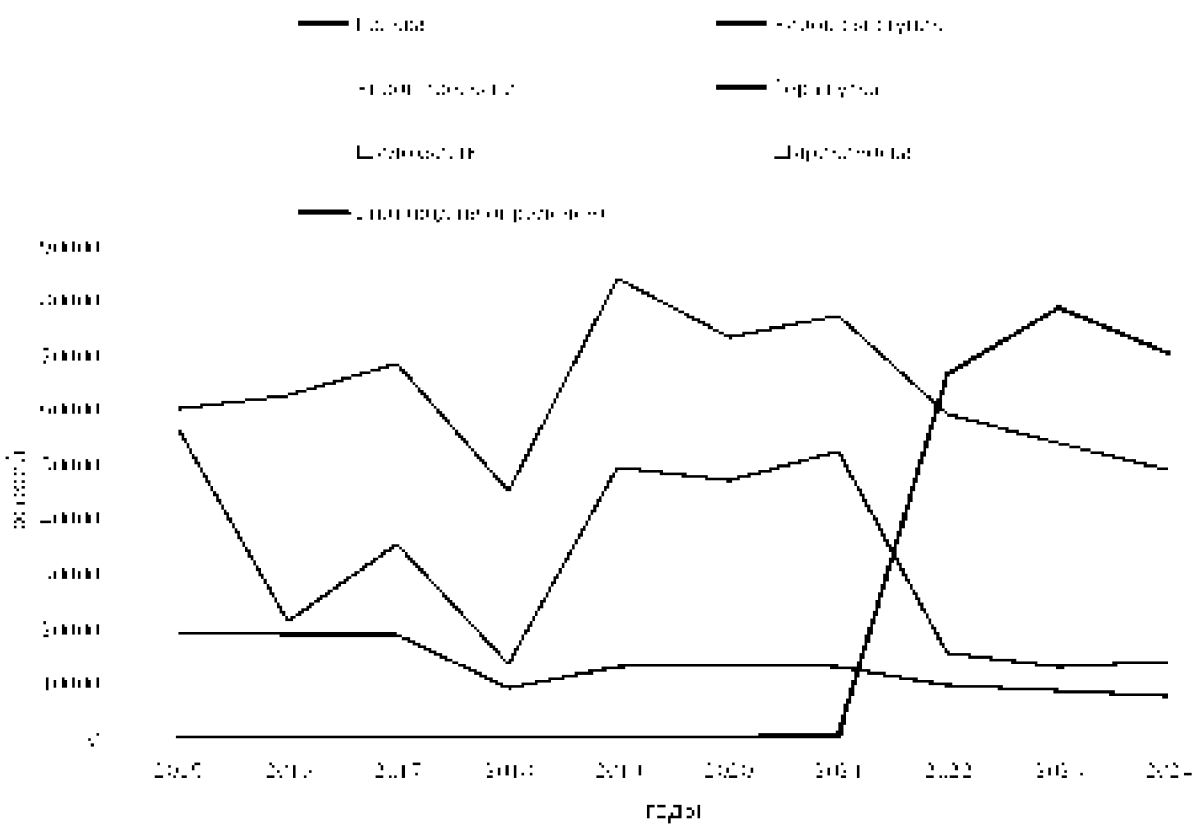

Рисунок 80. Динамика численности уток в Свердловской области за период 2015–2024 годов

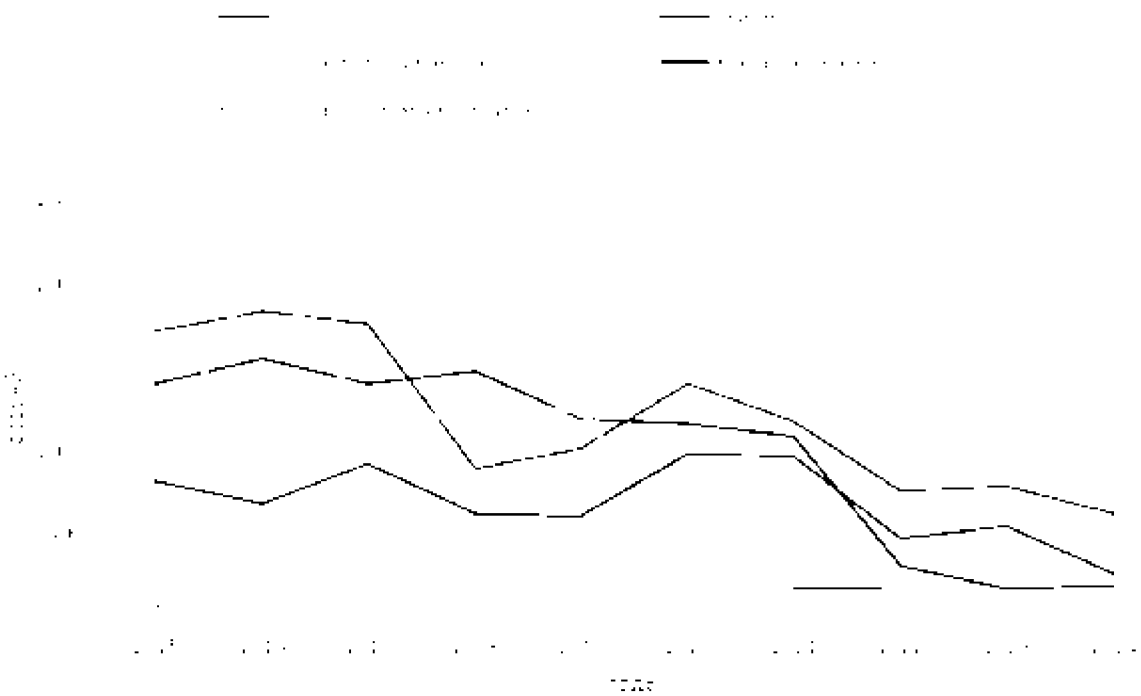

Рисунок 81. Динамика численности гоголя, свиязи, красноголового нырка, хохлатой чернети и крохалей в Свердловской области за период 2015–2024 годов

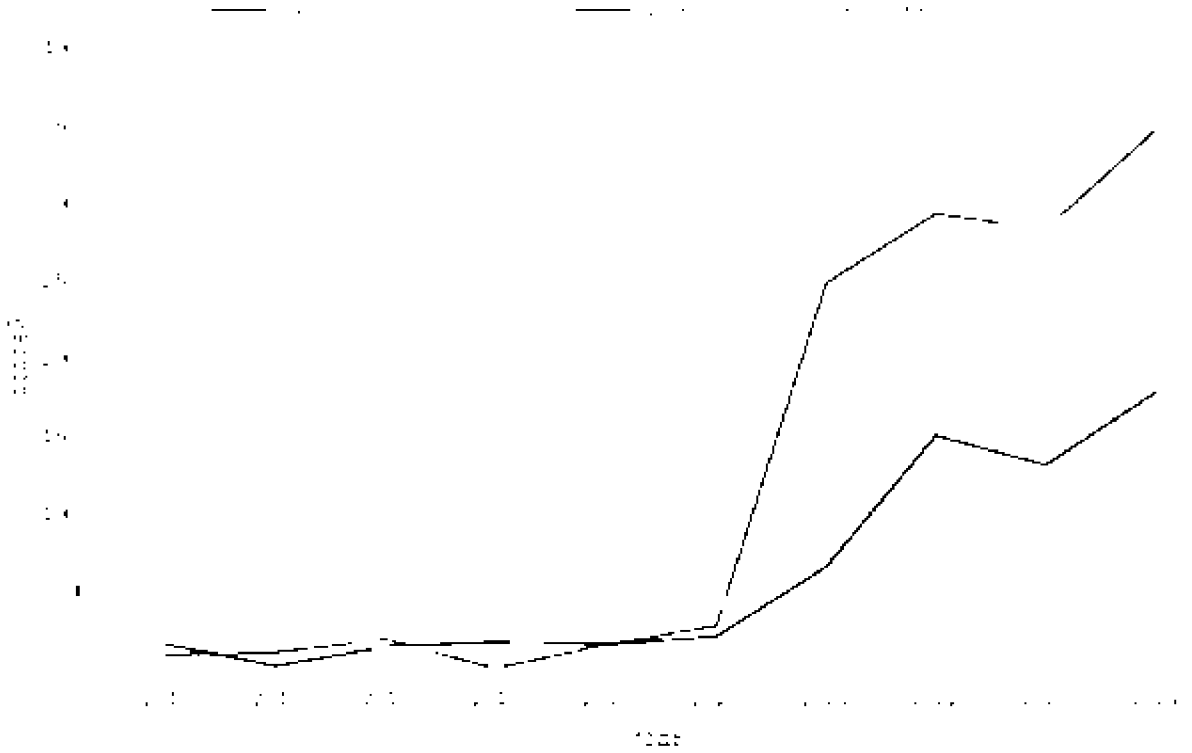

Рисунок 82. Динамика численности бекаса, чибиса и коростеля в Свердловской области за период 2015–2024 годов

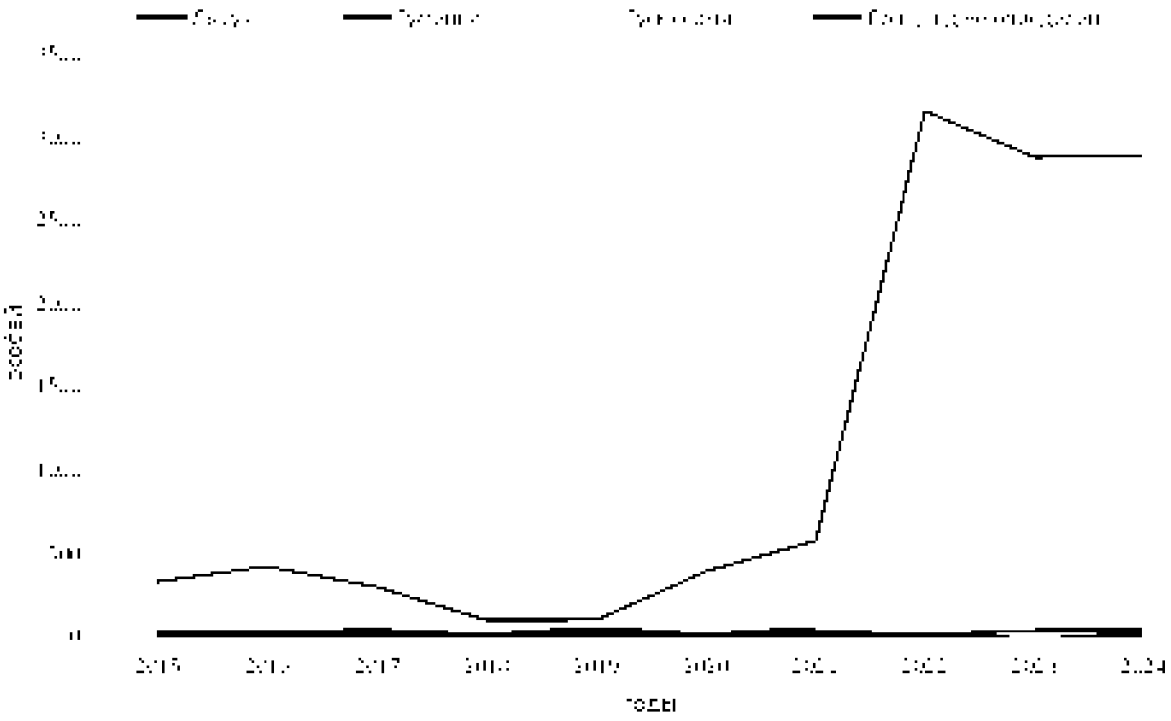

Рисунок 83. Динамика численности лысухи и гусей в Свердловской области за период 2015–2024 годов

Таблица 95

**Площади охотничьих угодий (тыс. га) и плотность популяций охотничьих ресурсов (особей)**

| Номер строки | Наименования охотничьих угодий и иных территорий, являющихся средой обитания охотничьих ресурсов | Площадь | Белка обыкновенная | Горностай | Заяц-беляк | Колонок | Косуля сибирская | Лисица обыкновенная | Медведь бурый | Норка американская | Ондатра | Росомаха | Рысь | Барсук | Бобр обыкновенный |
|---|---|---|---|---|---|---|---|---|---|---|---|---|---|---|---|
| 1 | 2 | 3 | 4 | 5 | 6 | 7 | 8 | 9 | 10 | 11 | 12 | 13 | 14 | 15 | 16 |
| 1. | Азанковское | 38,6 | 3,4 | - | 1,5 | - | 0,3 | 0,1 | 0,2 | - | 3,9 | - | - | - | 1,0 |
| 2. | Айва-Приз | 39,2 | 9,0 | - | 6,4 | - | - | 0,2 | 0,5 | 0,6 | 8,4 | - | - | 0,6 | 1,8 |
| 3. | Акинфеевское | 38,4 | 4,7 | - | 1,8 | - | 1,2 | - | 0,3 | 0,8 | 5,6 | - | - | 0,3 | 1,0 |
| 4. | Актайское | 34,9 | 11,2 | - | 2,8 | - | 2,4 | 0,2 | 0,3 | 0,3 | - | - | 0,1 | 0,3 | 2,9 |
| 5. | Алапаевский участок общедоступных охотничьих угодий | 54,2 | 8,6 | - | 10,1 | - | 7,3 | 1,3 | 0,2 | 0,6 | 3,8 | - | 0,1 | 0,3 | 2,0 |
| 6. | Алапаевское | 16,9 | 2,4 | 0,1 | 3,2 | 0,1 | 1,3 | 0,1 | 0,6 | 0,6 | 1,2 | - | 0,1 | 0,7 | 1,0 |
| 7. | Алапаевское кооперативно-промысловое хозяйство | 80,6 | 8,6 | 0,4 | 8,8 | 0,3 | 1,6 | 0,3 | 0,6 | 0,7 | 2,1 | - | - | 0,6 | 2,8 |
| 8. | Андреевское | 13,6 | - | - | 7,1 | - | 10,2 | 1,0 | 0,7 | 0,9 | 2,1 | - | 0,1 | 1,0 | 2,1 |
| 9. | Асбестовское | 38,1 | 4,3 | - | 17,8 | - | 8,3 | 0,6 | - | 0,4 | 4,0 | - | 0,3 | 1,1 | 5,6 |
| 10. | Ассоциация Вепрь | 47,5 | 2,9 | 0,1 | 2,5 | 0,3 | 5,2 | 0,4 | - | 0,4 | 5,3 |  | - | 0,6 | 1,4 |
| 11. | Атигский участок общедоступных охотничьих угодий | 30,4 | 10,5 | - | 6,4 | - | 2,0 | 0,6 | 0,2 | 0,7 | 1,7 | - | 0,1 | 1,1 | 2,7 |
| 12. | Афанасьевское | 57,9 | 2,5 | - | 2,3 | - | 1,3 | 0,4 | 0,2 | 4,7 | - | - | 0,1 | 1,1 | 1,6 |
| 13. | Ачитское | 57,6 | 14,8 | - | 14,7 | - | - | 0,3 | 0,4 | 0,9 | 1,2 | - | - | 0,6 | 1,3 |
| 14. | Аятское | 36,0 | 4,4 | - | 4,8 | 0,2 | 9,8 | 0,1 | 0,3 | 6,3 | 6,3 | - | 0,2 | 0,9 | 8,8 |
| 15. | Байкаловский заказник | 20,0 | - | - | 3,1 | - | 72,6 | 0,6 | - | - | 1,4 | - | - | 0,8 | 1,1 |
| 16. | Байкаловское | 62,5 | 0,3 | - | 4,8 | - | 11,0 | 0,3 | - | 0,1 | 9,6 | - | - | 1,2 | 1,0 |
| 17. | Баранчинский участок общедоступных охотничьих угодий | 60,6 | 8,6 | - | 4,4 | - | 0,1 | - | 0,1 | 0,1 | - | - | 0,2 | - | 0,2 |
| 18. | Баранчинское | 42,6 | 9,0 | - | 28,6 | - | - | 0,2 | 0,7 | 0,6 | 0,9 | - | 0,2 | - | 1,2 |
| 19. | Бардым | 4,9 | 79,9 | - | 42,3 | - | - | 1,2 | 3,1 | 3,9 | - | - | 0,4 | 4,7 | 10,4 |

| 1 | 2 | 3 | 4 | 5 | 6 | 7 | 8 | 9 | 10 | 11 | 12 | 13 | 14 | 15 | 16 |
|---|---|---|---|---|---|---|---|---|---|---|---|---|---|---|---|
| 20. | Басьяновское | 63,7 | 3,4 | 0,1 | 3,0 | - | 0,4 | 0,1 | 0,2 | 0,5 | 5,9 | - | - | 0,3 | 2,0 |
| 21. | Бедбайка | 15,2 | - | - | 0,9 | - | 3,9 | 0,2 | 0,7 | 0,7 | 2,9 | - | - | 1,1 | 1,8 |
| 22. | Белоярское | 70,8 | - | - | 4,5 | - | 13,8 | 1,0 | - | 0,1 | 1,3 | - | 0,2 | 0,7 | 1,6 |
| 23. | Белый соболь | 25,0 | 6,7 | - | 6,1 | - | - | 0,1 | 0,5 | 1,2 | 7,7 | - | - | 0,8 | 1,3 |
| 24. | Березовский участок общедоступных охотничьих угодий | 8,8 | - | - | 1,0 | - | 0,9 | 0,2 | - | - | - | - | - | - | - |
| 25. | Березовское | 37,2 | 12,2 | 0,3 | 20,5 | 0,1 | 21,1 | 1,7 | 0,3 | 2,0 | 15,1 | - | 0,3 | 1,0 | 7,3 |
| 26. | Беркут | 30,2 | 0,9 | - | 0,5 | - | 0,5 | - | 0,9 | 0,4 | - | - | - | 0,5 | 1,2 |
| 27. | Бисертский участок общедоступных охотничьих угодий | 4,6 | - | - | 19,1 | - | - | - | - | 0,4 | 13,2 | - | - | - | 1,5 |
| 28. | Бисертское | 23,8 | 14,4 | - | 14,3 | - | 1,3 | 0,5 | 0,2 | 0,8 | 2,1 | - | 0,1 | 0,9 | 2,5 |
| 29. | Бобровское | 99,1 | 3,7 | - | 6,7 | - | 5,4 | 0,2 | 0,1 | 0,6 | 1,8 | - | - | 1,5 | 1,7 |
| 30. | Богдановичский заказник им. А.А. Киселева | 57,4 | - | - | 4,5 | - | 36,6 | 0,2 | - | 0,5 | 6,7 | - | - | 0,3 | 1,2 |
| 31. | Богдановичское | 79,0 | - | - | 7,4 | - | 40,1 | 1,0 | - | 0,6 | 3,5 | - | - | 1,8 | 1,7 |
| 32. | Большой Кучаж | 13,0 | 4,3 | - | 1,2 | - | - | 0,3 | 0,6 | 0,2 | 4,8 | - | - | 1,8 | 1,7 |
| 33. | Большой Лип | 22,5 | 13,9 | - | 13,4 | - | - | 0,4 | 0,8 | 0,8 | - | - | - | 0,9 | 1,4 |
| 34. | Боровское | 37,2 | - | - | 18,8 | - | 20,5 | 1,4 | - | 0,9 | 4,0 | - | - | 0,9 | 2,2 |
| 35. | Бурый медведь | 27,4 | 4,5 | - | 3,6 | - | 2,2 | 0,1 | 0,7 | 1,4 | 1,3 | - | - | 1,0 | 1,9 |
| 36. | Буткинское | 86,1 | - | - | 3,8 | - | 6,7 | 0,6 | - | 0,9 | 2,6 | - | - | 2,1 | 1,4 |
| 37. | Вагранское | 64,2 | 11,3 | 0,2 | 5,7 | - | - | - | 0,4 | 0,3 | - | - | 0,2 | - | 0,5 |
| 38. | Васильевское | 31,7 | 6,4 | - | 4,9 | - | 2,1 | 0,2 | 0,6 | 2,9 | 1,4 | - | 0,1 | 0,4 | 3,4 |
| 39. | Вепрь | 24,9 | 5,9 | 0,3 | 13,0 | 0,2 | 3,0 | 0,2 | 0,9 | 1,0 | 10,4 | - | - | 0,9 | 5,3 |
| 40. | Верх-Нейвинское | 57,0 | 23,2 | - | 7,0 | - | 1,2 | 0,1 | 0,4 | 0,2 | 6,1 | - | 0,1 | 0,3 | 0,5 |
| 41. | Верхнепышминское | 60,4 | 6,1 | - | 3,4 | - | 6,4 | 0,4 | 0,1 | 0,8 | 18,7 | - | - | 0,8 | 1,8 |
| 42. | Верхнесалдинский участок общедоступных охотничьих угодий | 1,5 | - | - | 12,2 | - | 16,2 | 4,1 | - | 2,0 | 12,2 | - | - | - | 2,7 |
| 43. | Верхнесергинский участок общедоступных охотничьих угодий | 14,6 | 47,1 | - | 29,5 | - | 2,0 | 1,5 | 0,5 | 1,9 | 8,9 | - | - | 1,5 | 4,5 |
| 44. | Верхнесинячихинское | 62,9 | 16,4 | 0,3 | 6,8 | - | 0,8 | - | 0,1 | 0,5 | 1,9 | - | - | 0,3 | 1,4 |
| 45. | Верхотурский участок общедоступных охотничьих угодий№ 1 | 32,7 | 2,3 | - | 2,3 | - | - | - | 0,3 | - | - | - | - | - | 0,1 |
| 46. | Верхотурский участок общедоступных охотничьих угодий № 2 | 49,4 | 5,7 | - | 2,8 | - | - | - | 0,2 | - | - | - | 0,1 | - | - |
| 47. | Верхняя Сосновка | 1,9 | - | - | 10,7 | - | - | - | 2,7 | 1,1 | - | - | - | - | 7,5 |
| 48. | Верхотурский кооппромхоз | 80,2 | 10,2 | - | 3,7 | - | 1,6 | 0,1 | 0,3 | 0,2 | 4,1 |  | 0,2 | 0,7 | 1,2 |
| 49. | Верхотурское | 35,3 | 3,1 | - | 1,0 | - | - |  | 0,5 | 0,2 | - | - | - | - | 0,8 |
| 50. | Вогульские зори | 64,0 | 9,5 | 0,3 | 8,5 | 0,1 | - | 0,2 | 1,0 | 0,5 | 2,3 | - | 0,2 | 0,7 | 3,4 |
| 51. | Вогульское | 20,3 | 20,0 | 0,3 | 12,9 | - | - | 0,5 | 0,8 | - | - | - | - | 0,9 | - |

| 1 | 2 | 3 | 4 | 5 | 6 | 7 | 8 | 9 | 10 | 11 | 12 | 13 | 14 | 15 | 16 |
|---|---|---|---|---|---|---|---|---|---|---|---|---|---|---|---|
| 52. | Волковское | 41,6 | - | - | 16,6 | - | 6,6 | 0,9 | 0,2 | - | 1,5 | - | - | 1,6 | 2,1 |
| 53. | Волчихинское | 18,0 | 59,6 | - | 36,0 | 1,7 | 4,4 | 2,9 | 0,2 | 2,3 | 31,7 | - | 0,1 | 1,3 | 8,7 |
| 54. | Восточное | 17,9 | - | - | 11,8 | - | 13,4 | 0,5 | - | 0,7 | 10,3 | - | - | 2,2 | 5,5 |
| 55. | Всеволодо-Благодатское | 41,4 | 17,6 | 0,6 | 8,2 | 0,3 | - | 0,3 | 0,6 | 0,7 | 1,6 | - | - | - | 0,8 |
| 56. | Выйский участок общедоступных охотничьих угодий | 18,2 | 4,7 | - | 3,0 | - | 1,3 | 0,2 | 0,4 | 0,3 | 1,7 | - | - | - | 0,7 |
| 57. | Вязовское | 3,5 | - | - | - | - | - | - | 0,8 | 6,8 | 14,7 | - | - | - | 13,6 |
| 58. | Галашовское | 11,1 | 0,5 | 0,1 | 0,9 | 0,1 | 10,3 | 0,1 | - | 1,0 | 6,5 | - | - | 2,9 | 2,4 |
| 59. | Гаринский заказник | 11,4 | 4,2 | - | 2,3 | - | - | 0,1 | - | 2,4 | 14,4 | - | - | 0,4 | 11,2 |
| 60. | Гаринский участок общедоступных охотничьих угодий | 1053,6 | 7,1 | 0,1 | 4,3 | - | 0,1 | 0,3 | 0,1 | 0,9 | 1,5 | - | - | - | 0,5 |
| 61. | Голубковское | 15,3 | 6,5 | 0,1 | 6,1 | - | 2,6 | - | - | 0,3 | - | - | - | 0,5 | 3,1 |
| 62. | Горкинское | 47,4 | 1,6 | 0,5 | 8,3 | 0,7 | 5,9 | 0,3 | - | 1,9 | 11,3 | - | 0,1 | 0,6 | 1,8 |
| 63. | Гороблагодатское | 22,5 | 8,9 | - | 17,9 | - | - | - | 0,6 | 1,8 | 2,7 | - | 0,1 |  | 2,4 |
| 64. | Гуринское | 61,3 | 1,0 | - | 0,4 | - | 5,6 | - | 0,1 | 0,2 | 0,9 | - | - | 1,2 | 1,2 |
| 65. | Давыдовский участок общедоступных охотничьих угодий | 25,4 | 4,7 | 0,1 | 4,0 | 0,2 | - | - | 0,2 | 0,4 | 10,6 | - | - | 0,6 | 0,6 |
| 66. | Демидовское | 11,1 | 7,9 | - | 9,9 | - | - | - | 1,3 | 0,5 | - | - | 0,1 |  | 0,7 |
| 67. | Дикоуткинское | 15,1 | 3,3 | - | 4,3 | 0,4 | - | 0,1 | 0,8 | 2,1 | - | - | 0,1 | 0,3 | 7,7 |
| 68. | Динасовское | 74,1 | 64,3 | - | 38,3 | 1,5 | 3,4 | 2,0 | 0,2 | 2,5 | 9,4 | - | 0,1 | 0,9 | 3,1 |
| 69. | Добринское | 49,1 | 4,1 | - | 3,2 | - | 1,2 | 0,2 | 0,4 | - | 1,0 | - | - | 1,0 | 2,8 |
| 70. | Дубрава | 4,3 | - | - | 4,2 | - | 14,6 | 0,2 | - | - | - | - | - | - | - |
| 71. | Еланское | 46,7 | - | - | 5,8 | - | 8,5 | 0,3 | - | 0,2 | 35,1 | - | 0,1 | 1,4 | 1,5 |
| 72. | Елинское | 16,7 | 0,5 | - | 1,8 | - | 7,9 | 0,3 | - | 0,8 | 5,9 | - | 0,2 | 2,8 | 3,7 |
| 73. | Емельяшевское | 35,9 | 5,5 | - | 3,9 | - | - | 0,1 | 0,6 | 0,1 | 1,1 | - | - | 0,9 | 0,4 |
| 74. | Ервинское | 59,0 | 4,8 | - | 3,2 | - | 0,1 | 0,2 | 0,5 | 0,2 | 0,3 | - | - | - | 0,2 |
| 75. | Ермак | 22,9 | 4,7 | - | 4,1 | 0,3 | 21,2 | 0,3 | - | 0,9 | 3,6 | - | - | 2,1 | 4,0 |
| 76. | Ертарское | 60,7 | 0,8 | - | - | - | 5,5 | - | - | 0,2 | 1,3 | - | - | 1,0 | 1,5 |
| 77. | Жасмин | 23,2 | 12,2 | 0,4 | 17,0 | 0,1 | 3,3 | 0,3 | 0,3 | 1,3 | 2,6 | - | 0,1 | 0,4 | 7,4 |
| 78. | Журавли | 53,2 | 4,7 | 0,2 | 7,1 | 0,3 | 7,6 | 0,5 | - | 0,7 | 8,3 | - | - | 0,5 | 2,4 |
| 79. | Заводоуспенское | 56,4 | 1,1 | - | 0,9 | - | 3,2 | - | - | 0,3 | 0,7 | - | - | 0,8 | 1,3 |
| 80. | Заимка тихая | 16,2 | 2,6 | - | 6,4 | - | 8,6 | 0,6 | - | 0,1 | 1,9 | - | - | - | 0,6 |
| 81. | Зайковское | 67,9 | - | - | 15,7 | - | 15,9 | 0,2 | 0,1 | 1,2 | 5,7 | - | - | 0,8 | 1,1 |
| 82. | Занинское | 37,1 | - | - | 4,2 | - | 8,2 | 0,3 | - | 0,1 | 9,8 | - | - | 1,8 | 1,3 |
| 83. | Захарьинское | 26,7 | 8,3 | 0,3 | 7,3 | - | 3,2 | 0,3 | 0,5 | 0,5 | 4,5 | - | 0,1 | 0,5 | 1,1 |
| 84. | Знаменское | 43,7 | 2,6 | 1,0 | 14,1 | 1,0 | 9,1 | 0,4 | - | 2,9 | 23,4 | - | 0,4 | 1,1 | 3,5 |
| 85. | Зыряновское | 20,8 | 12,2 | 0,1 | 2,7 | 0,2 | 9,9 | - | 0,1 | 0,2 | 2,7 | - | - | 0,5 | 2,0 |

| 1 | 2 | 3 | 4 | 5 | 6 | 7 | 8 | 9 | 10 | 11 | 12 | 13 | 14 | 15 | 16 |
|---|---|---|---|---|---|---|---|---|---|---|---|---|---|---|---|
| 86. | Ивдельский участок общедоступных охотничьих угодий | 1908,6 | 1,8 | 0,1 | 2,2 | - | - | 0,1 | 0,1 | 0,3 | 0,4 | - | - | - | 0,4 |
| 87. | Ирбитский заказник | 66,0 | 2,5 | - | 4,5 | 0,3 | 7,7 | 0,4 | 0,3 | 0,8 | - | - | - | 1,1 | 2,2 |
| 88. | Ирбитский участок общедоступных охотничьих угодий | 6,3 | - | - | 17,3 | - | - | 0,9 | - | 0,9 | 6,2 | - | - | 1,9 | 1,6 |
| 89. | Ирбитское | 50,7 | 0,4 | 0,6 | 5,7 | 0,2 | 7,5 | 0,3 | - | 0,5 | 2,8 | - | 0,2 | 1,7 | 1,2 |
| 90. | Иргинское | 36,7 | 7,7 | - | 8,0 | - | - | 0,7 | 0,4 | 0,7 | 3,2 | - | 0,1 | 0,7 | 1,1 |
| 91. | Исетский участок общедоступных охотничьих угодий | 39,2 | 11,7 | - | 11,8 | - | 5,2 | 1,6 | - | - | - | - | 0,1 | - | 0,6 |
| 92. | Иска | 27,0 | 4,4 | - | 4,4 | - | 2,8 | 0,1 | 0,6 | 0,6 | 1,3 | - | 0,1 | 0,6 | 1,4 |
| 93. | Исовское | 80,6 | 5,9 | - | 5,0 | - | 1,4 | 0,2 | 0,9 | 0,2 | 4,5 | - | - | 0,3 | 1,5 |
| 94. | Кайгородское | 27,6 | 8,5 | - | 6,2 | - | 6,0 | 0,5 | 0,3 | 0,4 | 0,7 | - | - | 0,9 | 0,8 |
| 95. | Калиновское | 50,5 | - | - | 3,7 | - | 19,5 | 0,7 | - | - | - | - | - | 1,6 | 0,8 |
| 96. | Каменные Ключи | 12,6 | 1,4 | 0,9 | 2,3 | - | 5,5 | 0,3 | 0,5 | 0,5 | 5,0 | - | 0,1 | 1,6 | 4,4 |
| 97. | Камышловский заказник | 32,9 | - | 0,1 | 6,7 | - | 30,5 | 1,2 | - | 0,5 | 4,1 | - | - | 1,3 | 1,6 |
| 98. | Камышловский участок общедоступных охотничьих угодий | 3,5 | - | - | 3,7 | - | 15,1 | - | - | - | - | - | - | 3,4 | - |
| 99. | Камышловское | 41,8 | | | 17,2 | - | 20,3 | 1,5 | | 1,0 | 4,0 | | | 1,1 | 1,5 |
| 100. | Карагаевское | 52,1 | | | | - | 0,0 | 0,0 | 0,3 | 0,2 | 2,3 | | | 0,2 | 1,6 |
| 101. | Каранино | 40,4 | 3,7 | | 2,0 | - | 0,0 | 0,2 | 0,4 | | | | | 0,3 | - |
| 102. | Каргинское | 41,5 | 7,6 | | 8,6 | - | 1,7 | 0,4 | 0,4 | 0,5 | 2,0 | | | 0,6 | 0,8 |
| 103. | Карелинское | 53,9 | 7,2 | | 3,2 | 0,1 | 0,0 | 0,2 | 0,6 | 1,1 | 3,0 | 0,2 | | - | 1,1 |
| 104. | Карпинский участок общедоступных охотничьих угодий | 340,9 | 11,0 | 0,4 | 7,7 | | 0,1 | 0,1 | 0,2 | 0,6 | 1,9 | 0,1 | 0,1 | 0,1 | 0,3 |
| 105. | Качканарское | 85,3 | 24,5 | 0,7 | 17,0 | 0,2 | | 0,6 | 0,1 | 0,6 | 1,3 | 0,0 | 0,1 | 0,1 | 2,2 |
| 106. | Квашнинское | 40,6 | - | - | 19,5 | - | 18,9 | 1,1 | - | 0,9 | 5,9 | - | - | 1,1 | 1,7 |
| 107. | Кедровское | 10,2 | 3,0 | - | 2,9 | - | - | 0,1 | 1,8 | 1,4 | - | - | 0,1 | 0,8 | 4,1 |
| 108. | Кенчурское | 39,1 | 11,2 | - | 6,2 | - | 4,6 | 0,1 | 0,4 | 0,3 | 0,7 | - | - | 0,7 | 1,9 |
| 109. | Киргишанское | 24,3 | 11,0 | - | 9,1 | - | - | 0,4 | 0,5 | 0,3 | - | - | - | 0,2 | 1,6 |
| 110. | Кировградское | 45,3 | 49,8 | 1,6 | 14,4 | 1,0 | 0,1 | 1,8 | 0,3 | 1,6 | 9,6 | - | 0,2 | 0,7 | 1,5 |
| 111. | Кленовское | 44,7 | 9,2 | - | 4,7 | - | - | 0,5 | 0,2 | 1,0 | 4,3 | - | - | 1,3 | 1,0 |
| 112. | Ключевское | 11,7 | 7,5 | - | 6,4 | - | 0,4 | 0,3 | 0,6 | 1,2 | 4,3 | - | - | 1,1 | 1,4 |
| 113. | Колчеданское | 40,0 | - | - | 7,0 | - | 11,8 | 0,3 | - | 0,2 | 4,0 | - | - | 2,0 | 1,0 |
| 114. | Комаровский участок общедоступных охотничьих угодий | 104,1 | 2,2 | - | 4,7 | - | 2,3 | 0,5 | 0,1 | 0,5 | 1,9 | - | - | 0,2 | 1,6 |
| 115. | Кордюково | 43,4 | 9,3 | - | 2,7 | - | 0,5 | - | 0,3 | 0,4 | 1,1 | - | - | 0,2 | 1,4 |
| 116. | Корона Урала | 1,1 | - | - | 40,3 | - | 34,6 | 5,6 | - | 6,6 | 30,0 | - | - | - | 42,1 |
| 117. | Косаревское | 45,7 | 3,7 | 1,1 | 11,3 | 0,7 | 5,8 | 0,4 | 0,3 | 2,2 | 21,7 | - | 0,2 | 0,8 | 3,6 |

| 1 | 2 | 3 | 4 | 5 | 6 | 7 | 8 | 9 | 10 | 11 | 12 | 13 | 14 | 15 | 16 |
|---|---|---|---|---|---|---|---|---|---|---|---|---|---|---|---|
| 118. | Космаковское | 13,2 | 2,7 | - | 2,2 | - | 6,6 | 0,2 | - | 0,8 | 22,9 | - | 0,1 | 1,8 | 1,4 |
| 119. | Костинское | 35,8 | 9,0 | - | 4,4 | - | 3,9 | 0,1 | 0,3 | - | - | - | - | 0,8 | 0,7 |
| 120. | Костоусовское | 34,4 | 1,9 | - | 4,4 | - | 2,9 | 0,1 | 0,5 | 0,6 | 11,6 | - | 0,1 | 0,5 | 1,4 |
| 121. | Кошня | 27,0 | 13,1 | - | 8,9 | - | 0,6 | 0,1 | 0,4 | 0,5 | 0,7 | - | - | 0,5 | 1,4 |
| 122. | Красногвардейское | 55,6 | 9,5 | 0,7 | 13,8 | 0,3 | 8,3 | 0,2 | - | 1,0 | 4,2 | - | 0,1 | 0,6 | 3,0 |
| 123. | Краснополянское | 37,0 | - | - | 4,1 | - | 19,9 | 0,8 | - | 0,5 | 3,7 | - | - | 1,5 | 4,1 |
| 124. | Краснослободское | 16,0 | 1,1 | - | 2,2 | 0,2 | 8,8 | 0,5 | - | 0,3 | 6,3 | - | - | 2,6 | 2,5 |
| 125. | Краснотурьинский участок общедоступных охотничьих угодий | 38,2 | 16,5 | 0,9 | 8,9 | - | 0,1 | 0,8 | 0,4 | 1,3 | 11,0 | - | - | - | 1,6 |
| 126. | Красноуральский участок общедоступных охотничьих угодий | 73,3 | 7,8 | - | 6,6 | - | - | 0,1 | 0,2 | 0,6 | 0,6 | - | - | - | 0,3 |
| 127. | Красноуральское | 18,5 | 8,8 | - | 9,4 | - | - | 0,2 | 0,8 | 0,6 | 3,5 | - | - | 0,3 | 1,1 |
| 128. | Красноуфимский участок общедоступных охотничьих угодий | 54,0 | 6,8 | - | 6,6 | - | 0,9 | 0,6 | 0,4 | 0,3 | 1,4 | - | - | 0,7 | 0,4 |
| 129. | Красноуфимское | 24,9 | 4,3 | 0,2 | 4,3 | - | 0,3 | 0,2 | 0,4 | 0,2 |  | - | - | - | 1,2 |
| 130. | Красноярское | 12,4 | 8,5 | 0,2 | 5,4 | - | 0,4 | 0,2 | 0,9 | 0,4 | 0,5 | - | - | - | 1,1 |
| 131. | Красный Яр | 18,7 | 3,6 | - | 1,1 | - | 2,0 | 0,2 | 0,4 | 0,2 | 1,9 | - | - | 1,5 | 1,0 |
| 132. | Кремлевские медведи | 15,0 | 5,7 | 0,3 | 6,6 | - | - | 0,3 | 1,5 | - | - | - | 0,1 | 1,7 | - |
| 133. | Крив | 50,5 | 11,3 | 0,2 | 7,7 | - | - | 0,2 | 0,5 | 0,1 | - | - | 0,1 | - | 0,3 |
| 134. | Крутихинский участок общедоступных охотничьих угодий | 7,7 | - | - | 5,6 | - | 1,6 | 0,8 | - | - | - | - | - | - | - |
| 135. | Куарское | 15,0 | 1,3 | - | 0,7 | - | - | - | 1,1 | 0,3 | - | - | - | 1,2 | 2,4 |
| 136. | Кулымах | 52,3 | 3,1 | 0,2 | 8,1 | 0,2 | - | - | 0,1 | 0,6 | 1,4 | - | - | 0,2 | 1,7 |
| 137. | Кумарьинское | 21,7 | 6,3 | 0,1 | 7,5 | 0,1 | - | - | 0,4 | 0,7 | 14,9 | - | - | 1,1 | 6,0 |
| 138. | Куренево | 36,8 | 12,1 | - | 5,3 | - | - | 0,2 | 0,5 | 0,4 | 14,1 | - | - | 0,8 | 0,8 |
| 139. | Кушвинское кооперативно-промысловое хозяйство | 99,1 | 10,3 | 0,1 | 6,6 | - | 0,5 | 0,1 | 0,6 | 1,6 | 6,6 | - | 0,1 | - | 1,5 |
| 140. | Кушпайское | 43,3 | 7,1 | - | 5,1 | - | - | 0,1 | 0,5 | 1,5 | 3,7 | - | 0,1 | - | 1,3 |
| 141. | Крестьянское фермерское хозяйство Бунькова А.Н. | 22,2 | 4,1 | 0,0 | 11,8 | - | 2,3 | 0,2 | 0,7 | 0,9 | 10,8 | - | - | 0,7 | 4,3 |
| 142. | Кытлымское | 52,8 | 6,7 | 0,3 | 7,9 | 0,2 | - | 0,1 | 0,4 | 0,5 | - | - | - | - | 1,4 |
| 143. | Лангурский заказник | 16,0 | 6,6 | - | 4,9 | - | 0,4 | 0,1 | 0,3 | 0,3 | - | - | - | - | 1,5 |
| 144. | Латанское | 61,3 | 8,7 | 0,3 | 5,2 | - | - | 0,2 | 0,4 | 0,4 | 2,1 | - | - | 0,3 | 1,6 |
| 145. | Лебяжское | 45,8 | - | - | 6,4 | - | 16,3 | 0,4 | - | 0,3 | 3,1 | - | - | 1,8 | 1,0 |
| 146. | Лебяжье | 17,6 | 1,1 | - | 0,9 | - | 5,1 | 0,1 | 0,5 | 1,2 | 1,1 | - | - | 0,6 | 1,3 |
| 147. | Лесной Урал | 23,5 | 7,2 | - | 7,1 | - | 0,4 | 0,4 | 1,3 | 0,6 | 4,1 | - | - | 0,3 | 3,4 |
| 148. | Ликинское | 48,1 | 4,7 | 0,1 | 4,2 | - | - | - | 0,3 | 0,7 | 3,7 | - | 0,1 | - | 0,9 |
| 149. | Лялинское | 28,6 | 5,7 | - | 2,5 | - | - | 0,2 | 0,2 | - | 0,4 | - | - | - | 1,2 |

| 1 | 2 | 3 | 4 | 5 | 6 | 7 | 8 | 9 | 10 | 11 | 12 | 13 | 14 | 15 | 16 |
|---|---|---|---|---|---|---|---|---|---|---|---|---|---|---|---|
| 150. | Малиновая гора | 10,7 | 6,8 | 0,1 | 6,7 | - | - | 0,1 | 1,4 | 1,8 | - | - | 0,1 | 1,1 | 1,5 |
| 151. | Малоистокское | 8,9 | 1,0 | - | 2,9 | - | 11,7 | 0,4 | - | - | 0,7 | - | - | 0,1 | 0,1 |
| 152. | Маминское | 23,5 | - | - | 3,2 | - | 22,8 | 0,4 | 0,0 | 0,1 | 0,8 | - | - | 1,6 | 0,7 |
| 153. | Манчажское | 30,2 | 10,4 | - | 2,9 | - | - | 0,8 | 0,6 | 2,2 | 0,9 | - | - | 2,8 | 21,5 |
| 154. | Мартьяновское | 12,8 | 4,7 | - | 4,4 | 0,5 | - | 0,1 | 1,2 | 0,8 | - | - | - | 0,9 | 3,1 |
| 155. | Махневское | 30,9 | 19,3 | - | 5,6 | 0,3 | 5,4 | 0,3 | 0,2 | 8,5 | 4,0 | - | 0,1 | 1,5 | 1,5 |
| 156. | Медяки | 17,7 | 17,4 | 0,4 | 16,3 | 0,3 | 4,9 | 0,8 | 0,5 | 1,3 | 1,1 | - | 0,1 | 0,7 | 9,5 |
| 157. | Михайловское | 41,6 | 14,0 | 0,0 | 14,0 | - | 1,5 | 0,7 | 0,2 | 0,3 | 1,4 | - | - | - | 1,3 |
| 158. | Мугайское | 6,2 | - | - | 5,2 | - | 10,3 | - | 1,1 | 3,5 | 26,4 | - | - | 3,4 | 6,1 |
| 159. | Мурзинское | 54,5 | 2,1 | 0,9 | 13,2 | 0,6 | 6,2 | 0,5 | 0,2 | 2,2 | 19,4 | - | 0,3 | 1,0 | 3,1 |
| 160. | Накоряковское | 21,1 | 5,7 | 0,3 | 9,4 | 0,1 | 3,1 | 0,1 | 0,3 | 0,9 | 0,9 | - |  | 0,4 | 7,4 |
| 161. | Невьянское | 75,6 | 3,1 |  | 6,0 | 0,1 | 6,3 | 0,3 | 0,3 | 0,9 | 11,4 | - | 0,1 | 0,3 | 1,9 |
| 162. | Нейва | 53,4 | 7,9 | 0,2 | 7,3 | 0,1 | 2,0 | 0,2 | 0,5 | 0,9 | 1,7 | - | 0,1 | 0,4 | 2,0 |
| 163. | Нижнее | 28,6 | 23,7 | - | 9,7 | 0,5 | - | 0,4 | 0,7 | 0,8 | 3,1 | - | - | - | 1,2 |
| 164. | Нижнесергинское | 24,9 | 17,3 | - | 14,7 | - | 1,0 | 0,4 | 0,3 | 0,5 | 3,2 | - | - | - | 2,6 |
| 165. | Нижнетагильское | 103,1 | 11,1 | - | 21,0 | - | 1,5 | 0,1 | 0,8 | 1,9 | 3,4 | - | 0,2 | 0,1 | 1,8 |
| 166. | Нижнетуринское | 83,3 | 11,6 | - | 11,2 | - | 0,7 | 0,1 | - | 0,3 | 1,9 | - | 0,1 | 0,2 | 1,0 |
| 167. | Нижняя Сосновка | 1,8 | - | - | 10,0 | - | - | - | 2,2 | - | 0,0 | - | - | - | 3,9 |
| 168. | Низова | 18,5 | 5,6 | - | 6,5 | - | 15,9 | 0,2 | - | - | 7,3 | - | 0,1 | 1,7 | 3,3 |
| 169. | Николаевское | 11,7 | - | - | 0,7 | - | 10,6 | 0,5 | - | 1,6 | 10,2 | - | - | 2,7 | 4,2 |
| 170. | Нихворовское | 31,7 | 3,5 | 0,1 | 3,8 | 0,1 | - | 0,1 | 0,3 | 0,8 | 5,1 | - | - | 0,2 | 3,7 |
| 171. | Ница | 24,3 | - | 0,2 | 3,9 | - | 15,4 | 0,4 | - | 0,5 | 12,0 | - | - | 1,6 | 4,0 |
| 172. | Ницинское | 58,9 | 2,8 | 0,8 | 7,4 | 0,8 | 4,3 | 0,4 | 0,2 | 1,9 | 12,2 | - | 0,3 | 0,7 | 2,5 |
| 173. | Новатор | 28,0 | 30,9 | - | 15,5 | - | - | 0,3 | 1,4 | 1,5 | 1,3 | - | - | 1,7 | 5,8 |
| 174. | Новоасбестовское | 112,7 | 7,8 | 0,2 | 6,2 | 0,4 | 2,9 | 0,2 | 0,3 | 2,1 | 3,5 | - | 0,2 | 0,1 | 1,1 |
| 175. | Новоипатовское | 19,2 | 2,3 | - | 1,7 | - | 10,4 | 0,1 | - | 0,9 | - | - | - | 1,8 | 1,1 |
| 176. | Новолялинский участок общедоступных охотничьих угодий | 335,7 | 8,5 | 0,2 | 3,2 | 0,2 | - | 0,1 | 0,3 | 0,5 | 1,9 | - | - | - | 0,4 |
| 177. | Новолялинское | 335,7 | 0,5 | - | 0,3 | - | - | - | - | - | 0,2 | - | - | - | 0,1 |
| 178. | Новый Вагиль | 58,7 | 1,6 | 0,1 | 1,5 | 0,1 | - | - | 0,3 | 0,4 | 10,6 | - | - | - | 0,4 |
| 179. | Нясьминское | 47,0 | 37,3 | - | 19,9 | 1,1 | - | 0,9 | 0,3 | 1,0 | 4,6 | - | 0,1 | 0,4 | 2,8 |
| 180. | Озерный | 77,4 | 7,0 | - | 5,7 | - | 0,4 | 0,1 | 0,4 | - | - | - | - | - | 0,2 |
| 181. | Озерское | 66,2 | 2,7 | 0,1 | 7,0 | 0,1 | - | 0,1 | 0,1 | 0,3 | 1,0 | - | - | 0,2 | 1,5 |
| 182. | Ольвинское | 37,4 | 20,4 | 0,7 | 9,9 | - | - | 0,1 | 0,6 | 0,9 | - | 0,1 | 0,2 | - | 1,6 |
| 183. | Островное | 16,7 | 7,9 | 0,0 | 13,6 | 0,5 | 4,4 | 0,1 | 0,6 | 2,4 | 2,4 | - | 0,1 | 0,8 | 9,9 |
| 184. | Отрадново | 46,5 | 1,0 |  | 1,5 | 0,1 | 1,0 | 0,1 | 0,5 | 0,5 | 1,3 | - | - | 0,3 | 0,9 |
| 185. | Охотник | 16,5 | 9,9 | 0,3 | 10,6 | 0,2 | 0,0 | 0,1 | 1,0 | 2,1 | 5,5 | - | 0,1 | 0,7 | 2,3 |
| 186. | Охотпост | 31,5 | 15,3 | - | 3,4 | - | 0,0 | 0,2 | 0,3 | 0,2 | - | - | - | 1,0 | 0,5 |

| 1 | 2 | 3 | 4 | 5 | 6 | 7 | 8 | 9 | 10 | 11 | 12 | 13 | 14 | 15 | 16 |
|---|---|---|---|---|---|---|---|---|---|---|---|---|---|---|---|
| 187. | Охотхозяйство Артинского лесхоза | 72,1 | 0,9 | - | 5,2 | - | 3,3 | 1,0 | 0,2 | - | 3,2 | - | - | 0,5 | 1,4 |
| 188. | Охотхозяйство «Ревда» | 36,1 | - | - | - | - | - | - | 0,2 | 0,4 | 2,0 | - | - | 0,7 | 4,0 |
| 189. | Пантелеевское | 22,0 | 4,7 | - | 2,7 | - | 0,0 | 0,1 | 0,5 | 0,8 | 11,3 | - | - | 0,5 | 1,2 |
| 190. | Паньшино | 23,0 | 5,3 | 0,2 | 6,0 | - | 4,7 | 0,3 | 0,4 | 0,4 | 2,1 | - | - | 0,5 | 1,4 |
| 191. | Пелымский заказник | 28,0 | 5,3 | - | 3,5 | - | - | 0,2 | - | 0,5 | 15,5 | - | - | 0,1 | 2,8 |
| 192. | Пелымский участок общедоступных охотничьих угодий | 437,4 | 4,2 | 0,1 | 2,1 | - | - | 0,1 | 0,2 | 1,3 | 1,0 | - | - | - | 0,8 |
| 193. | Первомайское | 10,3 | 15,4 | - | 15,6 | - | - | - | 0,8 | 4,3 | - | - | - | - | 3,4 |
| 194. | Плантация | 64,6 | 0,4 | - | 1,2 | - | 1,3 | - | 0,6 | 0,1 | - | - | - | 0,3 | 0,4 |
| 195. | Платоновское | 19,1 | 3,9 | - | 4,1 | 0,3 | - | 0,1 | 1,3 | 0,5 | - | - | 0,1 | 0,8 | 2,3 |
| 196. | Поздняковское | 35,7 | 10,9 | 0,2 | 5,6 | - | - | 0,2 | 0,7 | 1,2 | 4,2 | - | 0,1 | 0,3 | 3,0 |
| 197. | Поклевское | 22,7 | - | - | 5,5 | - | 10,1 | 0,2 | - | 0,7 | 5,7 | - |  | 2,8 | 3,2 |
| 198. | Покровское | 52,4 | 5,5 | 0,5 | 14,2 | 0,5 | 8,4 | 0,7 | - | 1,1 | 2,4 | - | 0,1 | 0,7 | 3,5 |
| 199. | Полдневое | 12,1 | - | - | - | - | 19,8 | 0,2 | - | - | - | - | - | 0,8 | 1,5 |
| 200. | Полевское | 21,1 | 23,3 | - | 14,5 | - | 8,0 | 0,1 | 0,5 | 0,3 | 1,6 | - | 0,2 | 0,7 | 3,1 |
| 201. | Полоз | 30,7 | 6,9 | 0,2 | 9,1 | - | - | 0,1 | 0,6 | 0,3 | - | - | 0,1 | 0,4 | 0,7 |
| 202. | Поляковское | 21,5 | 16,1 | 0,8 | 5,3 | - | - | 0,7 | 0,9 | 0,7 | 2,0 | - | 0,4 | 0,5 | 1,1 |
| 203. | Пореченское | 35,2 | 4,7 | - | 3,9 | - | 1,7 | - | 0,4 | 1,4 | 29,0 | - | - | 1,1 | 7,4 |
| 204. | Порошинское | 29,9 | - | - | 3,4 | 0,2 | 13,3 | 0,7 | - | 0,6 | 8,7 | - | - | 0,8 | 2,2 |
| 205. | Починковское | 24,3 | 32,2 | - | 24,7 | 1,4 | 1,9 | 2,5 | 0,3 | 3,0 | 15,6 | - | 0,1 | 1,2 | 5,3 |
| 206. | Природный парк «Бажовские места» | 61,4 | - | 0,1 | 0,4 | - | 3,3 | - | 0,1 | 0,5 | - | - | 0,3 | 0,4 | 0,4 |
| 207. | Природный парк «Река Чусовая (Висимский участок) | 18,4 | - | - | 2,7 | - | - | 1,0 | 0,5 | 0,1 | 0,4 | - | - | 0,3 | 0,4 |
| 208. | Природный парк «Река Чусовая» (Чусовской участок) | 66,5 | 3,1 | - | 3,4 | - | 1,0 | - | 0,6 | 0,3 | 0,6 | - | - | 0,2 | 0,6 |
| 209. | Притагильское охотхозяйство | 24,6 | 7,8 | - | 7,7 | - | 2,1 | 0,3 | 0,6 | 1,3 | 5,1 | - | - | 0,3 | 1,5 |
| 210. | Простор | 22,1 | 11,7 | - | 10,6 | - | - | - | 0,9 | 1,5 | - | - | - | 0,7 | 2,4 |
| 211. | Пульниковское | 42,5 | 2,5 | - | 2,4 | - | 11,9 | 0,1 | - | - | 10,1 | - | - | 1,1 | 3,0 |
| 212. | Пышминский заказник | 45,3 | - | - | 3,7 | - | 25,5 | 0,6 | - | 0,8 | 0,1 | - | - | 0,4 | 1,6 |
| 213. | Пышминский участок общедоступных охотничьих угодий | 22,6 | - | - | 4,4 | - | 14,7 | 0,5 | - | - | - | - | - | 1,4 | - |
| 214. | Радиан | 21,1 | 3,3 | 0,4 | 7,4 | 0,1 | 11,9 | 0,2 | - | 0,4 | 1,9 | - | - | 0,6 | 2,0 |
| 215. | Раздолье | 33,0 | 1,2 | - | 4,6 | - | 4,0 | 0,3 | 0,1 | 0,5 | 1,1 | - | 0,1 | 1,7 | 1,3 |
| 216. | Регион | 21,5 | 6,6 | 0,1 | 7,0 | 0,1 | - | 0,1 | 0,4 | 0,4 | 5,3 | - | - | 0,8 | 2,5 |
| 217. | Режевское | 125,5 | 1,7 | - | 5,7 | - | 8,3 | 0,2 | 0,2 | 0,6 | 3,9 | - | - | 0,5 | 2,2 |
| 218. | Рендер | 35,5 | 19,7 | - | 7,7 | - | 0,0 | 0,3 | 0,7 | 0,6 | - | - | - | - | 1,9 |
| 219. | Ретинское | 30,5 | - | - | 12,2 | - | 9,0 | 1,8 | - | 1,3 | 3,3 | - | - | 2,3 | 3,9 |
| 220. | Рефтинское | 53,2 | 2,0 | 1,1 | 5,6 | 0,1 | 10,0 | 0,7 | - | 0,3 | 5,0 | - | - | 0,7 | 1,7 |

| 1 | 2 | 3 | 4 | 5 | 6 | 7 | 8 | 9 | 10 | 11 | 12 | 13 | 14 | 15 | 16 |
|---|---|---|---|---|---|---|---|---|---|---|---|---|---|---|---|
| 221. | Романовское | 38,8 | 7,3 | 0,4 | 7,1 | 0,2 | - | - | 0,2 | 0,3 | 3,9 | - | - | 0,5 | 1,7 |
| 222. | Роща | 9,2 | 4,5 | - | 4,9 | 0,5 | - | 0,1 | 2,2 | - |  | - | - | - | 4,9 |
| 223. | Рыбниковское | 72,8 | 0,3 | 0,2 | 6,4 | 0,2 | 17,6 | 0,9 | - | 0,3 | 3,4 | - | - | 1,2 | 0,8 |
| 224. | Сабиковское | 28,4 | 10,4 | - | 8,9 | 0,2 | - | 0,3 | 1,0 | 0,8 | - | - | - | 0,5 | 2,4 |
| 225. | Савинское | 1,7 | - | - | 1,7 | - | 1,2 | 0,6 | - | 2,3 | 6,9 | - | - | - | 8,7 |
| 226. | Сажинское | 46,9 | 5,8 | - | 7,0 | - | - | 0,6 | 0,6 | 0,5 | 1,8 | - | 0,1 | 0,8 | 0,9 |
| 227. | Саламак | 22,9 | 11,1 | - | 4,1 | - | 1,9 | 0,2 | 0,4 | 1,9 | 1,1 | - | 0,1 | 2,0 | 11,2 |
| 228. | Салдинское | 41,8 | 11,7 | - | 5,4 | - | 1,2 | 0,6 | 0,2 | 0,8 | 6,1 | - | - | 0,3 | 1,3 |
| 229. | Сарагульское | 50,5 | 3,8 | 0,2 | 4,4 | - | 2,3 | 0,2 | 0,3 | - | - | - | - | 0,3 | 1,1 |
| 230. | Саранинское | 34,5 | 13,1 | - | 10,9 | - | - | 0,5 | 0,7 | 0,6 | 5,1 | - | 0,1 | 0,7 | 1,4 |
| 231. | Саргинское | 43,2 | 0,4 | - | 0,3 | - | 0,1 | - | 0,7 | 0,2 | - | - | - | 0,6 | 1,5 |
| 232. | Светлогорское | 14,7 | 8,2 | 0,4 | 7,0 | - | 0,1 | 0,1 | 0,8 | 0,9 | 3,3 | - | 0,1 | 0,6 | 1,9 |
| 233. | Светлое | 54,3 | 3,5 | 0,1 | 7,1 | 0,1 | - | 0,1 | 0,1 | 0,7 | 1,3 | - | - | 0,2 | 1,2 |
| 234. | Северка | 15,1 | 4,4 | - | 3,6 | - | 1,1 | 0,3 | 0,8 | - | 1,5 | - | - | 1,4 | 3,0 |
| 235. | Североуральский участок общедоступных охотничьих угодий | 130,6 | 16,6 | 0,7 | 7,3 | 0,2 | 0,0 | 0,1 | 0,4 | 0,2 | - | - | - | - | 0,6 |
| 236. | Северское учебно-опытное хозяйство ИП Деменьшина МП | 18,0 | 7,3 | - | 8,4 | - | 1,5 | 0,4 | 0,2 | 1,9 | 6,5 | - | - | 2,2 | 3,1 |
| 237. | Северское | 15,6 | 8,3 | - | 9,5 | - | 12,2 | - | 0,5 | 0,3 | 1,8 | - | 0,1 | 0,8 | 4,2 |
| 238. | Сергинский заказник | 17,9 | 8,2 | - | 15,5 | - | 0,4 | 0,3 | - | - | - | - | 0,2 | 0,6 | - |
| 239. | Сергинское | 11,8 | 7,8 | - | 12,0 | - | - | 0,2 | 0,7 | 3,0 | 10,6 | - | 0,1 | 1,0 | 2,7 |
| 240. | Серебрянское | 95,0 | 8,8 | - | 10,7 | - | - | 0,2 | 0,6 | 0,5 | - | - | 0,2 | - | 1,1 |
| 241. | Серовский участок общедоступных охотничьих угодий | 872,7 | 5,9 | 0,1 | 4,2 | 0,1 | 0,3 | 0,3 | 0,1 | 0,2 | 0,4 | - | - | - | 0,4 |
| 242. | Синдейское | 28,7 | 2,0 | - | 1,2 | - | - | - | 0,3 | 0,2 | 9,7 | - | - | - | 0,7 |
| 243. | Слободо-Туринский заказник | 13,8 | - | - | 1,3 | - | 3,8 | 0,2 | - | 0,4 | 0,5 | - | - | 0,7 | 0,9 |
| 244. | Сосновское | 19,8 | 18,5 | - | 6,2 | - | - | 1,4 | 0,9 | 3,0 | 1,9 | - | - | 4,3 | 28,4 |
| 245. | Сосновый бор | 18,2 | 3,2 | - | 2,1 | - | 0,5 | 0,1 | 0,8 | 0,2 | 0,5 | - | 0,1 | 0,2 | 1,3 |
| 246. | Сосьвинское | 44,5 | 3,8 | - | 2,4 | - | - | 0,2 | 0,3 | 0,1 | 6,5 | - | - | - | 0,9 |
| 247. | Старатель | 27,8 | 4,9 | - | 3,1 | - | 0,4 | - | 0,4 | 1,5 | 3,9 | - | - | 0,6 | 4,8 |
| 248. | Старый Вагиль | 80,3 | 4,9 | 0,1 | 4,5 | - | - | 0,1 | 0,2 | 1,1 | 16,6 | - | 0,1 | 0,3 | 0,9 |
| 249. | Сухоложский участок общедоступных охотничьих угодий | 12,5 | - | - | 2,2 | - | 1,6 | 1,0 | - | - | - | - | - | - | - |
| 250. | Сухоложское | 30,6 | - | 1,6 | 7,1 | - | 13,6 | 0,7 | - | 0,5 | 4,0 | - | 0,1 | 1,2 | 3,8 |
| 251. | Сысертское | 72,2 | 4,0 | - | 5,5 | - | 9,9 | 0,2 | - | 0,6 | 2,1 | - | 0,2 | 1,2 | 3,2 |
| 252. | Таборинский заказник | 7,7 | - | - | 13,6 | - | - | - | 0,6 | 3,8 | 5,2 | - | - | 2,5 | 4,9 |
| 253. | Таборинский участок общедоступных охотничьих угодий | 803,6 | 3,0 | - | 1,1 | - | 0,1 | 0,1 | 0,1 | - | 1,0 | - | - | 0,2 | 0,3 |

| 1 | 2 | 3 | 4 | 5 | 6 | 7 | 8 | 9 | 10 | 11 | 12 | 13 | 14 | 15 | 16 |
|---|---|---|---|---|---|---|---|---|---|---|---|---|---|---|---|
| 254. | Таватуйское | 27,9 | 12,1 | - | 10,0 | 0,3 | 2,9 | 0,8 | 0,2 | 4,9 | 28,1 | - | - | 1,3 | 0,6 |
| 255. | Тавдинский участок общедоступных охотничьих угодий | 265,6 | 5,4 | - | 5,9 | - | 2,3 | 0,2 | 0,1 | - | 2,2 | - | - | 0,1 | 0,4 |
| 256. | Тавдинское | 78,5 | 8,9 | 0,2 | 8,3 | - | 1,2 | 0,3 | 0,4 | 0,1 |  | - | - | 1,8 | 1,8 |
| 257. | Тавдинское кооперативно-промысловое хозяйство | 117,3 | 3,0 | - | 2,3 | 0,1 | 1,6 | 0,3 | 0,3 | - | 11,9 | - | - | 0,5 | 0,3 |
| 258. | Тагильский участок общедоступных охотничьих угодий | 21,0 | 1,6 | - | 1,0 | - | 4,3 | 0,1 | - | 0,9 | 4,7 | - | - | 0,3 | 1,3 |
| 259. | Таежник | 26,9 | 6,7 | - | 2,5 | - | 1,5 | 0,1 | 0,6 | - |  | - | - | - | 1,3 |
| 260. | Таир | 19,4 | 1,3 | - | 1,6 | - | 0,1 | 0,1 | 0,5 | 0,1 | 0,5 | - | 0,5 | - | 0,2 |
| 261. | Тайга (Сусанское) | 28,3 | 6,0 | - | 4,9 | - | 8,9 | 0,4 | 0,5 | 1,3 | 6,4 | - | 0,1 | 2,0 | 9,0 |
| 262. | Таежный участок общедоступных охотничьих угодий | 37,3 | 2,9 | - | 4,0 | - | 0,1 | 0,1 | 0,2 | - | - | - | - | - | 0,3 |
| 263. | Талицкий участок общедоступных охотничьих угодий № 1 | 2,7 | - | - | 5,6 | - | 18,7 | - | - | - | 1,5 | - | - | 7,1 | 2,6 |
| 264. | Талицкий участок общедоступных охотничьих угодий № 2 | 5,5 | - | - | - | - | 5,3 | - | - | - | - | - | - | 3,7 | 1,3 |
| 265. | Талицкое | 51,9 | - | - | 3,7 | - | 10,3 | 0,1 | - | 1,0 | 3,2 | - |  | 3,5 | 2,6 |
| 266. | Талымское | 55,6 | 5,3 | 0,2 | 5,2 | - | - | 0,1 | 0,5 | 1,4 | - | - | - | - | 1,8 |
| 267. | Тальминское | 60,1 | 5,6 | 0,1 | 4,1 | 0,1 | - | - | 0,3 | 0,8 | 2,5 | - | 0,1 | 0,1 | 0,7 |
| 268. | Тегень | 35,8 | 3,0 | 0,3 | 1,9 | - | 4,3 | 0,3 | 0,4 | 0,1 | 2,3 | - | - | 1,3 | 0,4 |
| 269. | Темновское | 20,2 | - | - | 1,9 | - | 17,9 | 0,3 | 0,0 | 1,0 | 2,6 | - | - | 1,3 | 3,4 |
| 270. | Тепляковское | 18,4 | 3,9 | - | 4,3 | 0,7 | - | 0,2 | 1,1 | 0,6 | - | - | - | 0,2 | 2,0 |
| 271. | Терсутское | 22,3 | 4,0 | - | 0,7 | - | 9,4 | 0,5 | - | 1,1 | 7,2 | - | - | 1,0 | 1,4 |
| 272. | Толкорп | 52,0 | 1,4 | - | 1,7 | - | 0,0 | 0,2 | 0,2 | 0,6 | - | - | - | - | 0,3 |
| 273. | Толмачевское | 57,2 | 10,3 | 0,3 | 3,8 | 0,1 | 5,7 | 0,1 | 0,1 | 0,4 | 2,4 | - | 0,1 | 0,6 | 3,0 |
| 274. | Толстовское | 9,8 | 9,6 | - | 3,9 | - | 2,5 | 0,1 | 0,9 | - | - | - | - | 2,1 | - |
| 275. | Тондольское | 67,4 | 5,7 | 0,5 | 4,2 | - | - | 0,1 | 0,4 | 0,3 | 3,0 | - | - | - | 0,4 |
| 276. | Тошемский заказник | 113,5 | 4,2 | 0,2 | 4,7 | - | - | 0,1 | - | - | - | - | - | - | - |
| 277. | Трехозерное | 38,4 | - | - | 3,3 | - | 9,5 | 0,4 | - | 0,1 | 1,3 | - | 0,1 | 0,7 | 1,0 |
| 278. | Троицкое | 42,5 | 4,2 | 0,1 | 3,7 | 0,1 | 0,5 | 0,2 | 0,4 | 0,1 | 4,5 | - | - | - | 1,3 |
| 279. | Тугулымский заказник | 16,9 | - | - | 1,8 | - | 2,1 | 0,2 | - | 0,5 | 1,8 | - | 0,3 | 0,5 | 1,7 |
| 280. | Тугулымское | 24,1 | 0,6 | - | 0,5 | - | 5,6 | - | - | 0,6 | 3,8 | - | - | 2,7 | 2,9 |
| 281. | Тунгус | 22,6 | 6,1 | 0,1 | 7,5 | 0,1 | - | - | 0,7 | 0,2 | 4,5 | - | - | 0,7 | 2,7 |
| 282. | Тундра | 14,8 | 16,9 | - | 8,3 | - | 0,7 | - | 0,7 | 1,9 | 3,4 | - | 0,1 | 1,6 | 4,0 |
| 283. | Тура-Лес | 34,4 | 5,3 | 0,1 | 7,6 | 0,1 | 1,9 | - | 0,7 | 1,0 | 10,6 | - | - | 0,7 | 3,0 |
| 284. | Туринский участок общедоступных охотничьих угодий | 91,1 | 5,7 | 0,3 | 6,0 | 0,3 | 1,3 | 0,1 | 0,2 | 0,2 | 0,9 | - | - | 0,4 | 0,3 |

| 1 | 2 | 3 | 4 | 5 | 6 | 7 | 8 | 9 | 10 | 11 | 12 | 13 | 14 | 15 | 16 |
|---|---|---|---|---|---|---|---|---|---|---|---|---|---|---|---|
| 285. | Туринское | 173,0 | 4,4 | 0,2 | 16,7 | 0,5 | 4,3 | 1,1 | 0,4 | 1,4 | 7,9 | - | 0,1 | 1,0 | 3,6 |
| 286. | Увальское | 33,7 | - | - | 4,3 | - | 3,7 | 0,4 | 0,3 | 0,3 | 1,4 | - | 0,1 | 0,8 | 0,4 |
| 287. | Ураллес | 16,2 | 4,6 | - | 8,9 | - | - | - | 0,1 | 0,4 | - | - | 0,1 | 0,5 | 4,0 |
| 288. | УСВД | 43,8 | 5,8 | 0,1 | 7,0 | 0,1 | 1,9 | 0,1 | 0,4 | 0,5 | 10,1 | - | - | 0,5 | 2,8 |
| 289. | Усть-Тылайское | 58,4 | 14,7 | 0,5 | 6,3 | 0,1 | - | 0,2 | 0,4 | 0,7 | - | - | - | - | 1,8 |
| 290. | УТК-Кедр | 60,4 | 1,0 | 0,1 | 0,2 | - | - | - | 0,5 | 0,6 | - | - | - | 0,3 | 0,4 |
| 291. | Уфимское | 35,0 | 1,8 | - | 6,8 | - | 3,1 | 0,3 | - | 1,8 | 2,9 | - | 0,1 | 0,7 | 5,5 |
| 292. | Федотовское | 32,7 | 3,0 | - | 0,9 | - | - | 0,1 | 0,8 | 0,1 | 0,3 | - | - | 0,1 | 0,6 |
| 293. | Феникс | 42,3 | 2,5 | 0,1 | 2,8 | 0,2 | 8,2 | 0,2 | 0,4 | 0,2 | 3,8 | - | - | 1,4 | 0,9 |
| 294. | Харенское | 44,8 | 7,7 | - | 3,6 | - | - | 0,4 | 0,4 | 0,6 | 1,2 | - | - | 0,6 | 1,2 |
| 295. | Харловское | 83,2 | - | - | 3,6 | - | 5,1 | 0,3 | - | 0,2 | 2,6 | - | - | 0,7 | 1,9 |
| 296. | Черноисточинское | 35,3 | 25,9 | - | 17,5 | - | 0,8 | 0,3 | 0,7 | 1,3 | 2,9 | - | - | - | 1,5 |
| 297. | Четкаринское | 25,2 | - | - | 9,3 | - | 25,2 | 1,1 | - | 1,2 | 21,6 | - | - | 1,7 | 6,2 |
| 298. | Чистые Пруды | 25,1 | 1,5 | - | 1,8 | - | 14,4 | 0,1 | - | 0,9 | 7,0 | - | 0,1 | - | 1,3 |
| 299. | Чонга | 23,5 | 14,7 | - | 5,9 | - | - | 0,1 | 0,4 | 0,5 | 8,1 | - | - | 1,2 | 2,3 |
| 300. | Чуклинское | 18,9 | - | - | 2,0 | - | 12,9 | 0,2 | - | 2,1 | 4,8 | - | - | 2,5 | 3,2 |
| 301. | Чупинская Дубрава | 15,9 | - | - | 7,1 | - | 14,6 | 0,9 | - | 0,4 | - | - | - | - | 0,8 |
| 302. | Шалинский заказник | 6,0 | - | - | 17,0 | - | - | 1,0 | 2,0 | 1,5 | - | - | - | 2,0 | 84,0 |
| 303. | Шалинский участок общедоступных охотничьих угодий | 16,8 | 22,9 | - | 12,6 | 0,7 | - | 0,4 | 0,5 | 1,3 | - | - | - | - | 3,5 |
| 304. | Шамарское | 17,7 | 9,5 | 0,3 | 7,6 | - | - | 0,3 | 0,8 | 0,6 | 4,1 | - | 0,1 | 0,9 | 1,6 |
| 305. | Шиловский участок общедоступных охотничьих угодий | 3,7 | 4,6 | - | 2,7 | - | 6,8 | 0,3 | - | 4,6 | 56,9 | - | - | 0,8 | 4,9 |
| 306. | Шиханское | 18,2 | 9,7 | 0,4 | 6,9 | - | - | 0,2 | 0,3 | - | 4,2 | - | 0,1 | - | 2,5 |
| 307. | Шмаковский участок общедоступных охотничьих угодий | 10,3 | 1,9 | - | 10,0 | - | 7,2 | 0,5 | - | 0,5 | 5,2 | - | - | 2,1 | 0,8 |
| 308. | Шумовое | 18,0 | - | - | - | - | 6,7 | - | - | - | - | - | - | 1,1 | - |
| 309. | Шунут | 19,1 | 20,5 | - | 20,8 | - | - | 0,3 | 0,7 | 2,1 | 2,2 | - | - | 0,5 | 5,1 |
| 310. | Юконское | 16,1 | 3,1 | - | 1,2 | - | 0,3 | 0,1 | 0,6 | - | 5,0 | - | - | 0,1 | 2,4 |
| 311. | Юрмычский заказник им. А.В. Григорьева | 19,4 | - | - | 2,6 | - | 12,2 | 0,2 | - | 0,1 | - | - | - | 0,4 | 0,3 |
| 312. | Юрьевское | 15,7 | 12,4 | - | 4,9 | - | - | - | 0,4 | 0,3 | 1,3 | - | - | 1,4 | 2,4 |
| 313. | Янсаевский заказник | 200,0 | 2,9 | - | 2,8 | - | - | - | 0,1 | - | 0,1 | - | - | - | 0,1 |
| 314. | Ясашинское | 14,9 | 9,1 | 0,3 | 5,8 | 0,1 | 0,7 | 0,2 | 0,5 | 0,1 | - | - | 0,1 | - | 0,7 |
| 315. | Ясьва | 13,1 | 5,3 | - | 1,8 | - | - | - | 0,5 | - | 3,8 | - | 0,0 | - | 1,9 |

Продолжение таблицы 95

| Номер строки | Наименования охотничьих угодий и иных территорий, являющихся средой обитания охотничьих ресурсов | Площадь | Волк | Выдра | Енотовидная собака | Кабан | Куница лесная | Лось | Соболь | Глухарь | Рябчик | Вальдшнеп | Тетерев | Кряква | Утки (вид не определен) |
|---|---|---|---|---|---|---|---|---|---|---|---|---|---|---|---|
| 1 | 2 | 3 | 17 | 18 | 19 | 20 | 21 | 22 | 23 | 24 | 25 | 26 | 27 | 28 | 29 |
| 1. | Азанковское | 38,6 | 0,1 | - | - | 0,1 | 0,1 | 3,7 | - | 1,2 | 3,2 | - | 6,9 | - | 8,0 |
| 2. | Айва-Приз | 39,2 | 0,1 | - | - | 0,2 | 1,3 | 3,4 | - | 3,5 | 15,9 | - | 11,1 | - | 11,6 |
| 3. | Акинфеевское | 38,4 | - | - | - | 0,2 | 0,5 | 2,9 | - | 12,1 | 62,9 | 1,5 | 11,1 | - | - |
| 4. | Актайское | 34,9 | 0,1 | - | 0,1 | 0,2 | 1,6 | 4,0 | - | 4,8 | 41,3 | 1,5 | 11,2 | - | - |
| 5. | Алапаевский участок общедоступных охотничьих угодий | 54,2 | - | - | 0,5 | 0,2 | 1,5 | 2,4 | - | 26,1 | 86,3 | - | 43,1 | - | 2,6 |
| 6. | Алапаевское | 16,9 | - | - | 0,4 | 0,2 | 0,3 | 3,5 | - | 2,7 | 13,7 | - | 8,9 | - | - |
| 7. | Алапаевское кооперативно-промысловое хозяйство | 80,6 | 0,1 | 0,1 | 0,4 | 0,2 | 2,5 | 3,8 | - | 17,0 | 53,7 | 4,8 | 28,7 | - | - |
| 8. | Андреевское | 13,6 | - | - | 1,0 | 0,2 | 0,3 | 1,7 | - | 2,6 | 8,0 | - | 34,3 | - | - |
| 9. | Асбестовское | 38,1 | 0,1 | - | 1,7 | 0,4 | 0,6 | 6,6 | - | 15,7 | 21,7 | 28,9 | 9,7 | 49,9 | 10,2 |
| 10. | Ассоциация Вепрь | 47,5 | - | - | 0,1 | 0,4 | 0,5 | 3,1 | - | 3,0 | 3,1 | 0,5 | 7,8 | 5,0 | - |
| 11. | Атигский участок общедоступных охотничьих угодий | 30,4 | 0,1 | 0,1 | 0,5 | 0,2 | 0,7 | 3,4 | - | 3,6 | 25,6 | - | 2,5 | - | 6,1 |
| 12. | Афанасьевское | 57,9 | 0,1 | 0,2 | 0,2 | 0,4 | 0,7 | 6,0 | - | 2,4 | 15,0 | - | 17,5 | - | - |
| 13. | Ачитское | 57,6 | 0,1 | 0,2 | 0,3 | 0,4 | 2,9 | 5,4 | - | 59,9 | 149,7 | 3,9 | 96,2 | - | 14,4 |
| 14. | Аятское | 36,0 | - | - | 1,1 | 0,3 | 0,6 | 4,2 | - | 4,8 | 16,1 | 2,2 | 18,5 | - | 72,3 |
| 15. | Байкаловский заказник | 20,0 | - | - | 0,7 | 0,3 | 0,4 | 2,0 | - | - | 12,3 | - | 41,7 | 3,8 | - |
| 16. | Байкаловское | 62,5 | - | - | 0,9 | 0,3 | 0,6 | 2,3 | - | 0,2 | 18,0 | 0,5 | 8,1 | - | 4,2 |
| 17. | Баранчинский участок общедоступных охотничьих угодий | 60,6 | - | - | - | 0,1 | 0,2 | 3,2 | - | 0,4 | 27,7 | - | - | - | 3,1 |
| 18. | Баранчинское | 42,6 | 0,1 | - | - | - | 1,1 | 4,9 | - | 5,5 | 35,8 | 0,5 | - | - | 0,0 |
| 19. | Бардым | 4,9 | 0,2 | 0,4 | - | 0,2 | 9,0 | 18,4 | - | 66,2 | 173,8 | 5,3 | - | - | - |
| 20. | Басьяновское | 63,7 | - | - | 0,2 | 0,2 | 0,2 | 1,6 | - | 2,7 | 38,4 | 0,7 | 56,7 | - | - |
| 21. | Бедбайка | 15,2 | - | - | 0,5 | 0,2 | 1,3 | 6,4 | - | 3,0 | 7,3 | 1,0 | 3,9 | - | 4,9 |
| 22. | Белоярское | 70,8 | - | - | 1,1 | 0,4 | 1,0 | 3,8 | - | 25,8 | 40,3 | 1,9 | 113,7 | - | 14,9 |

| 1 | 2 | 3 | 17 | 18 | 19 | 20 | 21 | 22 | 23 | 24 | 25 | 26 | 27 | 28 | 29 |
|---|---|---|---|---|---|---|---|---|---|---|---|---|---|---|---|
| 23. | Белый соболь | 25,0 | - | 0,2 | 0,2 | 0,2 | 0,8 | 5,6 | - | 5,7 | 35,4 | - | 3,0 | - | - |
| 24. | Березовский участок общедоступных охотничьих угодий | 8,8 | - | - | 1,2 | - | - | 0,6 | - | - | - | - | - | - | 13,6 |
| 25. | Березовское | 37,2 | - | - | 1,1 | 0,2 | 3,1 | 18,3 | - | 31,6 | 122,4 | 33,8 | 36,0 | 11,6 | |
| 26. | Беркут | 30,2 | - | - | - | 0,2 | 0,4 | 4,5 | - | 1,9 | 6,3 | 0,6 | 2,0 | - | 0,9 |
| 27. | Бисертский участок общедоступных охотничьих угодий | 4,6 | - | - | 0,9 | - | - | - | - | 1,5 | - | - | 1,5 | - | 8,6 |
| 28. | Бисертское | 23,8 | - | 0,1 | 0,7 | 0,4 | 1,2 | 5,0 | - | 10,3 | 54,0 | 24,0 | 14,7 | 6,1 | - |
| 29. | Бобровское | 99,1 | - | - | 1,7 | 0,3 | 1,1 | 2,9 | - | 12,3 | 31,8 | 0,2 | 15,4 | - | 7,4 |
| 30. | Богдановичский заказник им. А.А. Киселева | 57,4 | - | - | 0,9 | 0,2 | - | 2,5 | - | 4,2 | - | - | 16,0 | 0,9 | - |
| 31. | Богдановичское | 79,0 | - | - | 1,7 | 0,3 | 1,9 | 5,0 | - | 3,3 | 3,3 | - | 7,6 | - | 11,8 |
| 32. | Большой Кучаж | 13,0 | - | - | | 0,2 | 0,5 | 3,5 | - | 13,0 | 16,3 | 1,8 | - | 4,2 | - |
| 33. | Большой Лип | 22,5 | - | - | 0,4 | 0,4 | 2,1 | 8,5 | - | 10,1 | 39,5 | 4,1 | 13,9 | - | - |
| 34. | Боровское | 37,2 | - | - | 0,9 | 0,3 | 1,5 | 5,0 | - | 4,0 | 26,4 | - | 20,7 | - | 5,5 |
| 35. | Бурый медведь | 27,4 | - | 0,3 | - | 0,5 | 2,4 | 6,9 | - | 1,0 | 21,4 | 0,9 | 5,7 | 1,3 | - |
| 36. | Буткинское | 86,1 | 0,0 | 0,0 | 1,0 | 0,2 | 0,6 | 2,3 | 0,0 | 5,1 | 14,1 | 1,2 | 14,3 | 0,0 | 7,9 |
| 37. | Вагранское | 64,2 | - | - | - | 0,1 | 1,0 | 3,7 | 1,0 | 7,7 | 40,9 | - | 8,4 | - | - |
| 38. | Васильевское | 31,7 | 0,1 | - | 0,2 | 0,2 | 1,3 | 3,3 | - | 6,6 | 34,8 | - | 18,4 | - | - |
| 39. | Вепрь | 24,9 | 0,1 | - | - | 0,2 | 1,9 | 5,1 | - | 5,7 | 36,8 | 2,0 | 11,4 | 12,3 | - |
| 40. | Верх-Нейвинское | 57,0 | - | - | 0,3 | 0,2 | 0,8 | 4,2 | - | 11,5 | 55,5 | 1,6 | 10,1 | 6,0 | - |
| 41. | Верхнепышминское | 60,4 | - | - | 0,4 | 0,3 | 0,5 | 6,2 | - | 18,5 | 48,8 | 2,1 | 35,3 | - | - |
| 42. | Верхнесалдинский участок общедоступных охотничьих угодий | 1,5 | - | - | - | - | - | 4,1 | - | - | - | - | - | - | 62,9 |
| 43. | Верхнесергинский участок общедоступных охотничьих угодий | 14,6 | 0,1 | 0,3 | 0,8 | 0,5 | 2,8 | 7,4 | - | 54,2 | 148,2 | - | - | - | 15,9 |
| 44. | Верхнесинячихинское | 62,9 | - | - | 0,3 | 0,2 | 1,0 | 3,9 | - | 19,0 | 37,5 | 2,1 | 46,0 | - | - |
| 45. | Верхотурский участок общедоступных охотничьих угодий № 1 | 32,7 | - | - | - | 0,1 | 0,8 | 2,2 | - | 0,9 | 22,8 | - | - | - | 0,4 |
| 46. | Верхотурский участок общедоступных охотничьих угодий № 2 | 49,4 | - | - | - | - | 1,1 | 2,2 | - | 2,1 | 22,7 | - | - | - | 0,6 |
| 47. | Верхняя Сосновка | 1,9 | - | - | - | - | - | 9,6 | - | 3,2 | - | 5,9 | 3,2 | - | - |
| 48. | Верхотурский кооппромхоз | 80,2 | 0,1 | - | - | 0,2 | 1,2 | 3,5 | - | 10,7 | 32,3 | - | 10,0 | 6,4 | - |
| 49. | Верхотурское | 35,3 | - | - | - | - | 0,5 | 3,3 | - | 10,3 | 17,6 | - | 14,6 | - | - |
| 50. | Вогульские зори | 64,0 | - | 0,2 | 0,3 | 0,2 | 1,4 | 5,1 | - | 10,1 | 48,9 | - | 13,1 | 2,0 | - |
| 51. | Вогульское | 20,3 | - | - | 0,2 | 0,2 | 2,2 | 6,6 | - | 11,6 | 53,8 | - | 21,8 | - | - |
| 52. | Волковское | 41,6 | - | - | - | 1,3 | 2,3 | 6,1 | - | 2,3 | - | 1,1 | 60,4 | - | - |
| 53. | Волчихинское | 18,0 | - | 0,3 | 0,8 | 0,3 | 2,7 | 3,2 | - | 16,3 | 124,7 | 12,7 | - | 53,3 | - |

| 1 | 2 | 3 | 17 | 18 | 19 | 20 | 21 | 22 | 23 | 24 | 25 | 26 | 27 | 28 | 29 |
|---|---|---|---|---|---|---|---|---|---|---|---|---|---|---|---|
| 54. | Восточное | 17,9 | - | - | 1,7 | 0,3 | 0,1 | 4,6 | - | 3,7 | 30,1 | - | 19,2 | 5,2 | - |
| 55. | Всеволодо-Благодатское | 41,4 | - | - | - | - | 2,0 | 3,6 | 0,1 | 3,7 | 95,4 | 2,3 | 5,0 | 0,6 | - |
| 56. | Выйский участок общедоступных охотничьих угодий | 18,2 | 0,1 | - | - | 0,2 | 0,7 | 1,7 | - | 2,4 | 24,4 | - | 3,9 | - | 7,7 |
| 57. | Вязовское | 3,5 | - | - | - | 1,4 | - | - | - | - | - | - | - | - | - |
| 58. | Галашовское | 11,1 | - | - | 4,9 | 0,1 | 0,2 | 7,7 | - | 3,8 | 1,5 | - | 4,5 | - | - |
| 59. | Гаринский заказник | 11,4 | 0,1 | 0,4 | - | - | 0,4 | 2,4 | - | 0,0 | 6,4 | - | 27,9 | 8,4 | - |
| 60. | Гаринский участок общедоступных охотничьих угодий | 1053,6 | - | - | 0,1 | - | 0,5 | 1,6 | 0,7 | 4,6 | 12,6 | - | 8,9 | - | 0,5 |
| 61. | Голубковское | 15,3 | - | - | 0,1 | 0,1 | 0,6 | 3,6 | - | 1,3 | 4,5 | 11,2 | 11,4 | 11,3 | - |
| 62. | Горкинское | 47,4 | - | - | 0,8 | 0,1 | 1,2 | 2,8 | - | 4,3 | 7,4 | 1,6 | 6,0 | - | 14,9 |
| 63. | Гороблагодатское | 22,5 | - | - | - | - | 0,9 | 3,1 | - | 6,4 | 51,1 | 10,8 | 0,0 | 13,1 | - |
| 64. | Гуринское | 61,3 | - | - | 0,6 | 0,8 | 0,2 | 4,1 | - | 2,3 | 6,6 | 0,4 | 1,6 | - | 33,0 |
| 65. | Давыдовский участок общедоступных охотничьих угодий | 25,4 | - | - | 0,5 | - | 0,2 | 1,8 | - | 6,1 | 56,0 | - | 15,3 | - | 6,7 |
| 66. | Демидовское | 11,1 | - | - | 0,7 | 0,2 | 0,4 | 6,5 | - | 8,2 | 10,4 | 2,0 | 5,1 | - | - |
| 67. | Дикая утка | 15,1 | 0,1 | 0,5 | 1,2 | 0,2 | 0,3 | 5,1 | - | 10,7 | 25,9 | 3,0 | - | - | 7,8 |
| 68. | Динасовское | 74,1 | - | 0,1 | 0,5 | 0,4 | 4,6 | 5,5 | - | 19,1 | 212,0 | 12,1 | 6,8 | 19,4 | - |
| 69. | Добринское | 49,1 | - | - | - | 0,1 | 1,2 | 5,0 | - | 2,3 | 3,9 | - | 11,3 | - | - |
| 70. | Дубрава | 4,3 | - | - | - | 1,6 | - | 4,4 | - | 1,2 | - | - | 5,3 | - | - |
| 71. | Еланское | 46,7 | - | - | 1,2 | 0,3 | 0,7 | 4,1 | - | 1,2 | 21,3 | 0,8 | 10,2 | - | 13,3 |
| 72. | Елинское | 16,7 | - | - | 1,9 | 0,1 | 0,4 | 4,8 | - | 2,5 | 7,9 | 1,0 | 7,9 | 1,2 | - |
| 73. | Емельяшевское | 35,9 | - | - | - | - | 0,8 | 4,8 | - | 5,7 | 28,6 | - | 11,8 | 1,3 | - |
| 74. | Ервинское | 59,0 | 0,1 | - | - | 0,2 | 0,4 | 2,0 | - | 2,0 | 11,8 | - | 2,8 | - | - |
| 75. | Ермак | 22,9 | - | - | 0,5 | 0,7 | 1,0 | 5,8 | - | 3,4 | 32,1 | - | 18,0 | - | - |
| 76. | Ертарское | 60,7 | - | - | 0,8 | 0,8 | 0,1 | 3,2 | - | 2,5 | 7,6 | 0,3 | 2,5 | - | 35,4 |
| 77. | Жасмин | 23,2 | 0,1 | - | 0,2 | 0,3 | 1,8 | 5,0 | - | 3,9 | 39,8 | - | 35,6 | - | - |
| 78. | Журавли | 53,2 | - | 0,1 | 0,4 | 0,3 | 0,6 | 3,3 | - | 2,6 | 8,6 | - | 36,3 | - | 5,4 |
| 79. | Заводоуспенское | 56,4 | - | - | 0,6 | 0,7 | 0,2 | 2,5 | - | 6,9 | 7,9 | 0,3 | - | - | 20,0 |
| 80. | Заимка тихая | 16,2 | - | - | - | 0,3 | 0,4 | 5,7 | - | 6,4 | - | - | 23,6 | - | - |
| 81. | Зайковское | 67,9 | - | - | 0,4 | 0,1 | 0,4 | 3,1 | - | 3,1 | 21,9 | - | 8,5 | - | - |
| 82. | Занинское | 37,1 | - | - | 1,1 | 0,4 | 0,8 | 3,5 | - | 1,3 | 24,2 | 0,6 | 14,0 | - | 6,8 |
| 83. | Захарьинское | 26,7 | - | 0,2 | 0,3 | 0,2 | 0,8 | 3,5 | - | 3,6 | 33,4 | - | 19,7 | - | - |
| 84. | Знаменское | 43,7 | - | - | 1,0 | 0,2 | 1,5 | 2,6 | - | 4,8 | 11,6 | 2,2 | 7,5 | - | 20,0 |
| 85. | Зыряновское | 20,8 | - | - | 1,0 | 0,2 | 0,3 | 5,1 | - | 23,6 | 72,1 | - | 36,4 | - | - |
| 86. | Ивдельский участок общедоступных охотничьих угодий | 1908,6 | - | - | - | 0,1 | 0,2 | 1,4 | 0,8 | 4,7 | 16,3 | - | 7,3 | - | 1,4 |
| 87. | Ирбитский заказник | 66,0 | 0,1 | - | 0,8 | 0,2 | 0,6 | 3,1 | - | 23,5 | 91,0 | - | 106,4 | 6,2 | - |

| 1 | 2 | 3 | 17 | 18 | 19 | 20 | 21 | 22 | 23 | 24 | 25 | 26 | 27 | 28 | 29 |
|---|---|---|---|---|---|---|---|---|---|---|---|---|---|---|---|
| 88. | Ирбитский участок общедоступных охотничьих угодий | 6,3 | - | - | 0,3 | - | - | - | - | - | - | - | - | - | - |
| 89. | Ирбитское | 50,7 | 0,1 | - | 1,5 | 0,3 | 2,2 | 5,6 | - | 22,6 | 126,2 | 0,5 | 77,7 | - | 8,0 |
| 90. | Иргинское | 36,7 | - | 0,1 | 0,5 | 0,2 | 1,1 | 3,6 | - | 1,9 | 27,2 | 1,1 | 9,2 | - | 10,7 |
| 91. | Исетский участок общедоступных охотничьих угодий | 39,2 | - | - | 0,5 | 0,4 | 1,2 | 0,9 | - | 4,9 | 10,1 | - | 5,4 | - | - |
| 92. | Иска | 27,0 | 0,1 | - | 0,3 | 0,1 | 1,4 | 4,0 | - | 4,7 | 24,6 | - | 5,4 | 2,6 | - |
| 93. | Исовское | 80,6 | 0,1 | - | 0,0 | 0,3 | 0,5 | 3,2 | - | 14,4 | 75,0 | 68,5 | 40,8 | 3,7 | - |
| 94. | Кайгородское | 27,6 | 0,1 | - | 0,2 | 0,2 | 0,4 | 3,9 | - | 4,4 | 9,2 | - | 14,1 | 1,1 | - |
| 95. | Калиновское | 50,5 | - | - | 0,5 | 0,2 | 0,3 | 5,3 | - | 1,8 | 12,7 | - | 29,0 | 0,0 | - |
| 96. | Каменные Ключи | 12,6 | - | - | 2,1 | 0,9 | 0,6 | 5,9 | - | 3,9 | 11,7 | 5,0 | 5,9 | 2,4 | - |
| 97. | Камышловский заказник | 32,9 | - | - | 1,8 | 0,6 | 0,9 | 1,2 | - | - | - | - | - | 4,5 | - |
| 98. | Камышловский участок общедоступных охотничьих угодий | 3,5 | - | - | 0,3 | - | - | - | - | - | - | - | - | - | 11,4 |
| 99. | Камышловское | 41,8 | - | - | 0,8 | 0,3 | 1,4 | 5,3 | - | 2,8 | 29,9 | - | 16,6 | - | 9,1 |
| 100. | Карагаевское | 52,1 | - | - | - | - | - | - | - | - | - | - | - | 2,3 | - |
| 101. | Каранино | 40,4 | - | - | - | - | 0,4 | 7,1 | - | 2,9 | 3,3 | - | 10,8 | 1,9 | - |
| 102. | Каргинское | 41,5 | - | - | 0,2 | 0,4 | 1,1 | 6,2 | - | 3,9 | 26,2 | 2,4 | 27,2 | 1,0 | - |
| 103. | Карелинское | 53,9 | - | - | - | 0,2 | 1,1 | 2,7 | - | 3,7 | 19,8 | 0,6 | 6,4 | 1,0 | 0,5 |
| 104. | Карпинский участок общедоступных охотничьих угодий | 340,9 | 0,1 | 0,1 | - | - | 1,8 | 2,7 | 0,6 | 5,5 | 61,4 | - | 5,3 | - | 12,6 |
| 105. | Качканарское | 85,3 | 0,1 | 0,0 | 0,0 | 0,2 | 1,6 | 4,8 | - | 12,6 | 73,5 | 0,9 | 21,7 | - | 2,9 |
| 106. | Квашнинское | 40,6 | - | - | 1,1 | 0,3 | 1,2 | 6,5 | - | 2,1 | 26,3 | - | 22,6 | - | 7,9 |
| 107. | Кедровское | 10,2 | - | - | 0,5 | 0,1 | 0,5 | 6,4 | - | 8,0 | 56,5 | 2,1 | 12,8 | - | - |
| 108. | Кенчурское | 39,1 | 0,1 | 0,2 | 0,5 | 0,4 | 1,5 | 8,2 | - | 11,5 | 73,2 | 0,6 | 13,6 | - | 2,1 |
| 109. | Киргишанское | 24,3 | - | 0,1 | 0,3 | 0,5 | 1,5 | 7,0 | - | 11,6 | 39,9 | - | 6,8 | 0,9 | - |
| 110. | Кировградское | 45,3 | 0,1 | - | 0,9 | 0,4 | 2,7 | 5,2 | - | 14,8 | 71,1 | 2,3 | 11,9 | - | 23,3 |
| 111. | Кленовское | 44,7 | - | - | 0,0 | 0,2 | 0,7 | 3,4 | - | 7,6 | 42,0 | - | 6,8 | - | - |
| 112. | Ключевское | 11,7 | - | - | 0,3 | 0,2 | 1,2 | 4,8 | - | 8,3 | 44,1 | 4,9 | 26,7 | 2,6 | - |
| 113. | Колчеданское | 40,0 | - | - | 0,3 | 0,4 | 0,3 | 3,6 | - | 3,3 | 5,0 | - | 18,9 | 9,0 | - |
| 114. | Комаровский участок общедоступных охотничьих угодий | 104,1 | - | - | 0,3 | 0,2 | 1,0 | 1,0 | - | 6,7 | 49,3 | - | 41,4 | - | 1,2 |
| 115. | Кордюково | 43,4 | - | - | 0,2 | 0,1 | 0,1 | 2,2 | - | 25,9 | 19,1 | - | 0,6 | - | - |
| 116. | Корона Урала | 1,1 | - | - | 3,7 | 5,6 | 0,0 | 29,0 | - | 22,5 | 0,0 | 21,5 | - | - | 189,2 |
| 117. | Косаревское | 45,7 | - | - | 0,9 | 0,2 | 1,3 | 2,8 | - | 3,8 | 10,7 | 1,8 | 6,0 | - | 18,9 |
| 118. | Космаковское | 13,2 | - | - | - | 0,1 | 0,2 | 3,5 | - | 4,1 | 2,8 | 3,2 | 3,4 |  | 61,4 |
| 119. | Костинское | 35,8 | - | - | 0,3 | 0,2 | 0,5 | 2,5 | - | 1,3 | 15,3 | 1,6 | 6,4 | 3,1 | - |
| 120. | Костоусовское | 34,4 | - | - | 0,1 | 0,2 | 0,6 | 6,1 | - | 9,8 | 49,0 | 0,9 | 8,7 | - | - |

| 1 | 2 | 3 | 17 | 18 | 19 | 20 | 21 | 22 | 23 | 24 | 25 | 26 | 27 | 28 | 29 |
|---|---|---|---|---|---|---|---|---|---|---|---|---|---|---|---|
| 121. | Кошня | 27,0 | - | 0,1 | - | 0,1 | - | 3,8 | 8,5 | 5,5 | 26,5 | - | 1,7 | - | 6,1 |
| 122. | Красногвардейское | 55,6 | - | - | 0,4 | 0,2 | 0,9 | 4,1 | - | 15,7 | 53,5 | 0,8 | 9,0 | - | 21,7 |
| 123. | Краснополянское | 37,0 | - | - | 1,0 | 0,2 | 0,2 | 1,8 | - | 3,5 | 17,7 | - | 21,3 | - | 11,3 |
| 124. | Краснослободское | 16,0 | - | - | 0,3 | 0,1 | 0,4 | 0,2 | - | 1,8 | 3,2 | - | 14,7 | - | 8,8 |
| 125. | Краснотурьинский участок общедоступных охотничьих угодий | 38,2 | - | 0,1 | - | - | 2,6 | 1,5 | 0,8 | 3,5 | 93,4 | - | 6,5 | - | 54,1 |
| 126. | Красноуральский участок общедоступных охотничьих угодий | 73,3 | - | - | - | - | 0,6 | 1,6 | - | 2,0 | 15,5 | - | 3,0 | - | 2,2 |
| 127. | Красноуральское | 18,5 | - | - | - | 0,2 | 1,5 | 6,3 | - | 12,9 | 58,4 | 4,2 | 14,1 | 2,7 | - |
| 128. | Красноуфимский участок общедоступных охотничьих угодий | 54,0 | - | 0,1 | 0,4 | 0,2 | 1,0 | 3,2 | - | 2,0 | 17,3 | - | 4,6 | - | - |
| 129. | Красноуфимское | 24,9 | - | - | - | 0,3 | 0,5 | 4,3 | - | 5,3 | 15,8 | - | 12,6 | - | - |
| 130. | Красноярское | 12,4 | 0,1 | - | - | 0,2 | 0,6 | 4,5 | - | 4,4 | 22,1 | - | 6,8 | 2,4 | - |
| 131. | Красный Яр | 18,7 | - | - | - | 0,1 | 0,4 | 5,5 | - | 7,8 | 10,6 | 1,1 | - | 5,5 | - |
| 132. | Кремлевские медведи | 15,0 | - | - | 0,7 | 0,3 | 1,2 | 4,6 | - | 6,5 | 27,5 | 40,0 | 6,7 | - | - |
| 133. | Крив | 50,5 | 0,1 | 0,1 | - | - | 0,8 | 4,7 | - | 5,7 | 29,6 | 2,4 | 24,0 | 0,3 | - |
| 134. | Крутихинский участок общедоступных охотничьих угодий | 7,7 | - | - | - | - | - | 2,3 | - | 5,6 | - | - | - | - | - |
| 135. | Куарское | 15,0 | - | - | - | 0,3 | 0,9 | 5,3 | - | 3,9 | 11,5 | 1,0 | - | - | - |
| 136. | Кулымах | 52,3 | - | - | - | 0,1 | 0,3 | 1,8 | 0,6 | 6,9 | 17,1 | - | 28,8 | - | - |
| 137. | Кумарьинское | 21,7 | - | - | - | 0,2 | 1,2 | 4,3 | - | 7,7 | 72,5 | 2,1 | 22,3 | 7,7 | - |
| 138. | Куренево | 36,8 | - | 0,1 | - | 0,2 | 1,1 | 2,2 | 0,7 | 2,8 | 10,8 | - | 11,6 | - | - |
| 139. | Кушвинское кооперативно-промысловое хозяйство | 99,1 | - | 0,1 | - | 0,2 | 1,0 | 3,8 | - | 2,0 | 17,0 | 0,6 | 1,3 | 0,8 | - |
| 140. | Кушпайское | 43,3 | - | - | - | 0,2 | 0,5 | 5,4 | - | 4,4 | 16,1 | 0,8 | 3,9 | 0,6 | - |
| 141. | Крестьянское фермерское хозяйство Бунькова А.Н. | 22,2 | - | - | 0,5 | 0,2 | 1,7 | 2,9 | - | 7,2 | 8,6 | - | 19,8 | - | - |
| 142. | Кытлымское | 52,8 | 0,1 | 0,1 | - | 0,1 | 1,3 | 3,7 | 0,1 | 5,3 | 46,7 | - | 18,7 | - | - |
| 143. | Лангурский заказник | 16,0 | 0,1 | 0,0 | - | 0,2 | 0,8 | 2,9 | 0,1 | 3,7 | 18,4 | - | 4,6 | - | - |
| 144. | Латанское | 61,3 | - | 0,1 | - | 0,2 | 1,0 | 4,5 | - | 4,0 | 17,1 | - | 4,8 | 2,0 | - |
| 145. | Лебяжское | 45,8 | - | - | - | 0,4 | 0,6 | 2,6 | - | - | - | 1,0 | 7,1 | 626,7 | - |
| 146. | Лебяжье | 17,6 | - | - | 0,5 | 0,2 | 0,1 | 3,0 | - | 1,6 | 5,1 | 4,5 | 38,1 | 5,1 | - |
| 147. | Лесной Урал | 23,5 | 0,1 | - | 0,1 | 0,2 | 2,0 | 6,3 | 0,1 | 3,0 | 30,2 | - | 4,2 | - | - |
| 148. | Ликинское | 48,1 | 0,0 | - | - | - | 0,4 | 2,3 | 0,9 | 8,3 | 25,3 | - | 26,2 | - | - |
| 149. | Лялинское | 28,6 | 0,1 | - | - | 0,1 | 0,9 | 2,6 | - | 5,9 | 14,9 | - | 1,3 | - | - |
| 150. | Малиновая гора | 10,7 | - | 0,3 | - | 0,2 | 1,2 | 7,5 | - | 8,6 | 23,5 | - | 5,3 | - | - |
| 151. | Малоистокское | 8,9 | - | - | - | 0,2 | 0,9 | 9,5 | - | 7,5 | - | 1,6 | - | - | 16,0 |
| 152. | Маминское | 23,5 | - | - | 1,5 | 0,6 | - | 4,3 | - | 15,0 | 7,5 | 0,7 | 3,8 | - | 42,7 |

| 1 | 2 | 3 | 17 | 18 | 19 | 20 | 21 | 22 | 23 | 24 | 25 | 26 | 27 | 28 | 29 |
|---|---|---|---|---|---|---|---|---|---|---|---|---|---|---|---|
| 153. | Манчажское | 30,2 | 0,1 | 0,4 | 1,6 | 0,5 | 1,6 | 6,4 | - | 3,4 | 51,0 | 2,6 | 5,3 | - | 38,4 |
| 154. | Мартьяновское | 12,8 | 0,1 | 0,2 | - | - | 0,2 | 5,5 | - | 9,4 | 31,0 | - | - | 2,9 | - |
| 155. | Махневское | 30,9 | 0,1 | - | 0,9 | 0,2 | 0,8 | 3,7 | - | 20,0 | 95,2 | - | 246,4 | - | - |
| 156. | Медяки | 17,7 | 0,1 | - | - | 0,2 | 2,5 | 9,0 | - | 17,4 | 44,4 | - | 32,6 | - | - |
| 157. | Михайловское | 41,6 | - | 0,1 | - | - | 1,0 | 5,1 | - | 23,2 | 76,0 | 4,0 | 1,7 | - | - |
| 158. | Мугайское | 6,2 | - | - | 1,8 | 1,0 | - | 8,2 | - | - | - | 4,0 | - | - | - |
| 159. | Мурзинское | 54,5 | - | - | 0,9 | 0,2 | 1,0 | 2,9 | - | 3,9 | 9,7 | 1,8 | 6,4 | - | 18,6 |
| 160. | Накоряковское | 21,1 | - | - | - | 0,2 | 1,1 | 4,0 | - | 12,0 | 33,0 | - | 29,2 | - | - |
| 161. | Невьянское | 75,6 | - | - | 0,6 | 0,2 | 0,5 | 4,1 | - | 4,1 | 11,6 | 5,3 | 30,4 | 3,3 | - |
| 162. | Нейва | 53,4 | - | 0,1 | 0,3 | 0,2 | 0,9 | 3,3 | - | 7,0 | 25,5 | - | 18,8 | 2,2 | - |
| 163. | Нижнее | 28,6 | - | 0,1 | - | 0,2 | 1,5 | 2,4 | 0,1 | 9,2 | 80,2 | 2,9 | 33,1 | 1,6 | - |
| 164. | Нижнесергинское | 24,9 | - | 0,1 | - | 0,1 | 1,3 | 6,2 | - | 16,8 | 79,6 | 0,8 | - | - | - |
| 165. | Нижнетагильское | 103,1 | - | 0,1 | 0,3 | 0,3 | 1,6 | 4,8 | - | 26,7 | 10,5 | 7,0 | 5,1 | 2,4 | 3,5 |
| 166. | Нижнетуринское | 83,3 | - | - | - | 0,2 | 0,8 | 2,4 | - | 1,7 | 21,9 | 0,2 | 8,7 | - | 1,7 |
| 167. | Нижняя Сосновка | 1,8 | - | - | - | 3,3 | 0,0 | 11,1 | - | - | - | - | 3,3 | - | - |
| 168. | Низова | 18,5 | 0,1 | - | 0,8 | 0,2 | 0,8 | 5,1 | - | 2,3 | 2,5 | - | 3,1 | - | - |
| 169. | Николаевское | 11,7 | - | - | 2,1 | 0,1 | - | 3,7 | - | 0,8 | 3,5 | - | 10,5 | - | - |
| 170. | Нихворовское | 31,7 | - | - | - | 0,2 | 0,8 | 2,1 | - | 6,8 | 61,1 | 1,2 | 12,0 | 5,5 | - |
| 171. | Ница | 24,3 | - | - | 0,6 | 0,2 | 0,5 | 4,3 | - | 7,1 | 26,0 | - | 14,9 | - | 13,0 |
| 172. | Ницинское | 58,9 | - | - | 0,7 | 0,2 | 1,1 | 2,9 | - | 3,8 | 5,5 | 1,3 | 5,7 | - | 13,9 |
| 173. | Новатор | 28,0 | - | 0,4 |  | 0,4 | 3,7 | 5,7 | - | 12,6 | 73,6 | - | 6,1 | - | - |
| 174. | Новоасбестовское | 112,7 | - | - | 0,1 | 0,2 | 1,3 | 4,0 | - | 13,9 | 84,2 | - | 42,5 | - | 19,4 |
| 175. | Новоипатовское | 19,2 | - | - | - | 0,2 | 0,3 | 0,5 | - | 0,5 | - | 0,1 | 7,7 | - | - |
| 176. | Новолялинский участок общедоступных охотничьих угодий | 335,7 | 0,1 | - | - | 0,1 | 0,4 | 7,3 | - | 6,8 | 16,9 | - | 7,7 | - | 10,4 |
| 177. | Новолялинское | 335,7 | - | - | - | - | 0,1 | 0,2 | - | 0,5 | 1,5 | - | 0,4 | - | - |
| 178. | Новый Вагиль | 58,7 | - | - | - | 0,2 | 0,1 | 1,4 | 0,6 | 2,8 | 12,9 | - | 18,1 | - | - |
| 179. | Нясьминское | 47,0 | - | 0,2 | 0,1 | 0,2 | 2,4 | 9,0 | - | 13,2 | 48,1 | - | 11,6 | - | - |
| 180. | Озерный | 77,4 | - | - | - | 0,2 | 0,7 | 3,4 | 0,2 | 2,9 | 13,0 | - | 3,6 | - | - |
| 181. | Озерское | 66,2 | - | - | - | 0,1 | 0,3 | 0,9 | 0,5 | 6,2 | 13,9 | - | 7,9 | - | - |
| 182. | Ольвинское | 37,4 | 0,1 | - | - | - | 2,5 | 4,7 | 0,7 | 2,5 | 45,5 | - | 4,0 | 1,1 | - |
| 183. | Островное | 16,7 | 0,1 | 0,1 | 0,9 | 0,1 | 4,1 | 6,2 | - | 7,6 | 153,4 | 4,9 | 10,5 | - | - |
| 184. | Отрадново | 46,5 | 0,1 | - | 0,4 | 0,1 | 0,9 | 3,4 | - | 3,7 | 25,6 | - | - | - | - |
| 185. | Охотник | 16,5 | 0,1 | 0,5 | 0,7 | 0,2 | 1,0 | 5,3 | - | 5,8 | 31,2 | - | 6,7 | - | - |
| 186. | Охотпост | 31,5 | - | 0,1 | - | 0,1 | 0,5 | 1,9 | 1,6 | 3,5 | 11,4 | - | 9,0 | - | - |
| 187. | Охотхозяйство Артинского лесхоза | 72,1 | - | - | 0,8 | 0,2 | 0,7 | 2,4 | - | 2,0 | 15,5 | 0,8 | 27,8 | 2,9 | - |
| 188. | Охотхозяйство «Ревда» | 36,1 | - | - | - | 0,2 | - | - | - | - | - | - | - | - | - |
| 189. | Пантелеевское | 22,0 | - | - | - | 0,1 | 0,3 | 2,5 | 0,5 | - | - | 0,5 | - | 6,9 | - |

| 1 | 2 | 3 | 17 | 18 | 19 | 20 | 21 | 22 | 23 | 24 | 25 | 26 | 27 | 28 | 29 |
|---|---|---|---|---|---|---|---|---|---|---|---|---|---|---|---|
| 190. | Паньшино | 23,0 | - | - | 0,3 | 0,2 | 0,8 | 5,3 | - | 4,9 | 42,1 | 3,1 | 17,5 | 1,0 | - |
| 191. | Пелымский заказник | 28,0 | - | 0,1 | - | - | 0,3 | 1,9 | 0,1 | 1,7 | 15,6 | - | 2,7 | 0,8 | - |
| 192. | Пелымский участок общедоступных охотничьих угодий | 437,4 | - | 0,1 | - | 0,1 | 0,2 | 1,3 | 1,0 | 11,7 | 49,6 | - | 15,6 | - | 3,4 |
| 193. | Первомайское | 10,3 | - | 1,8 | - | 0,1 | 5,1 | 10,4 | - | 6,3 | 170,8 | - | - | - | - |
| 194. | Плантация | 64,6 | - | - | 0,1 | 0,2 | 0,4 | 3,3 | - | 3,0 | 5,8 | 0,2 | 1,5 | - | 0,5 |
| 195. | Платоновское | 19,1 | 0,1 | 0,1 | - | 0,2 | 0,3 | 4,5 | - | 6,7 | 11,8 | - | 21,3 | 3,1 | - |
| 196. | Поздняковское | 35,7 | - | - | 0,2 | 0,2 | 1,0 | 4,9 | - | 5,1 | 30,5 | - | 6,0 | 4,1 | - |
| 197. | Поклевское | 22,7 | - | - | 1,1 | 0,2 | 0,8 | 5,5 | - | 7,7 | 61,6 | 0,7 | 8,5 | 4,1 | - |
| 198. | Покровское | 52,4 | - | - | 0,5 | 0,2 | 0,7 | 3,3 | - | 13,2 | 35,7 | 1,1 | 45,9 | - | 14,2 |
| 199. | Полдневое | 12,1 | - | - | 2,4 | 0,6 | 0,4 | 1,9 | - | - | - | - | - | - | 2,5 |
| 200. | Полевское | 21,1 | - | 0,1 | 0,9 | 0,5 | 1,3 | 12,5 | - | 18,9 | 102,7 | 0,6 | - | - | 4,9 |
| 201. | Полоз | 30,7 | - | 0,1 | 0,2 | 0,2 | 0,8 | 4,5 | - | 5,7 | 37,4 | - | 2,7 | - | - |
| 202. | Поляковское | 21,5 | 0,1 | - | 0,2 | 0,2 | 3,4 | 6,4 | - | 8,3 | 24,8 | 4,4 | 17,4 | - | - |
| 203. | Пореченское | 35,2 | 0,1 | 0,1 | 0,4 | 0,2 | 1,0 | 4,9 | - | 12,5 | 33,1 | 3,7 | 14,7 | 6,1 | - |
| 204. | Порошинское | 29,9 | - | - | 0,7 | 0,8 | 0,7 | 5,8 | - | 1,4 | 9,7 | - | 6,9 | 5,9 | - |
| 205. | Починковское | 24,3 | - | 0,1 | 0,7 | 0,2 | 2,3 | 2,8 | - | 18,6 | 133,4 | 7,2 | 5,6 | 24,7 | - |
| 206. | Природный парк «Бажовские места» | 61,4 | 0,1 | - | - | 0,2 | 0,2 | 3,3 | - | 0,7 | 3,8 | 0,4 | - | - | 1,2 |
| 207. | Природный парк «Река Чусовая» (Висимский участок) | 18,4 | - | 0,1 | 0,3 | - | - | 4,0 | - | 2,3 | - | - | 3,6 | - | - |
| 208. | Природный парк «Река Чусовая» (Чусовской участок) | 66,5 | 0,1 | 0,1 | 0,2 | 0,2 | 0,4 | 4,3 | - | 2,8 | 20,4 | - | 21,8 | - | - |
| 209. | Притагильское | 24,6 | - | - | - | 0,3 | 0,9 | 3,5 | - | 3,2 | 39,5 | - | 4,4 | - | - |
| 210. | Простор | 22,1 | - | 0,3 | - | 0,4 | 1,0 | 5,7 | - | 8,9 | 42,4 | - | 18,6 | - | - |
| 211. | Пульниковское | 42,5 | - | - | 0,1 | 0,1 | 0,5 | 4,9 | - | 4,7 | 18,0 | - | 8,3 | - | - |
| 212. | Пышминский заказник | 45,3 | 0,1 | - | 0,7 | 0,6 | 1,0 | 2,9 | - | - | - | - | 3,9 | 2,2 | - |
| 213. | Пышминский участок общедоступных охотничьих угодий | 22,6 | - | - | 0,3 |  | 0,4 | 0,6 | - | 0,9 | 11,1 | - | 6,5 | - | 6,2 |
| 214. | Радиан | 21,1 | - | - | 0,7 | 0,2 | 0,5 | 4,8 | - | 6,2 | 26,4 | - | 10,5 | 2,2 | - |
| 215. | Раздолье | 33,0 | - | - | 0,4 | 0,1 | 0,5 | 2,5 | - | 7,6 | 22,5 | 2,5 | 32,8 | 3,4 | - |
| 216. | Регион | 21,5 | - | - | 0,0 | 0,2 | 1,8 | 4,5 | - | 7,2 | 71,6 | 0,8 | 16,4 | 4,4 | - |
| 217. | Режевское | 125,5 | - | - | 0,2 | 0,2 | 0,3 | 3,1 | - | 7,0 | 15,7 | 0,3 | 18,3 | - | 53,2 |
| 218. | Рендер | 35,5 | 0,1 | - | - | - | 1,0 | 6,5 | - | 10,7 | 25,2 | - | 1,9 | 0,5 | - |
| 219. | Ретинское | 30,5 | - | - | 1,1 | 0,3 | 1,3 | 3,2 | - | 10,5 | 69,4 | 2,3 | 43,8 | - | 12,8 |
| 220. | Рефтинское | 53,2 | - | - | 1,4 | 0,4 | 0,2 | 3,6 | - | 19,9 | 146,1 | 0,5 | 57,0 | - | 6,7 |
| 221. | Романовское | 38,8 | 0,1 | - | - | 0,2 | 1,5 | 3,6 | - | 6,5 | 61,3 | 0,9 | 11,2 | 1,6 | - |
| 222. | Роща | 9,2 | 0,1 | - | - | 0,1 | 0,2 | 5,6 | - | 7,8 | 30,3 | - | 11,8 | - | - |
| 223. | Рыбниковское | 72,8 | - | - | 0,2 | 0,2 | 1,1 | 1,3 | - | 4,4 | - | - | 8,1 | - | - |

| 1 | 2 | 3 | 17 | 18 | 19 | 20 | 21 | 22 | 23 | 24 | 25 | 26 | 27 | 28 | 29 |
|---|---|---|---|---|---|---|---|---|---|---|---|---|---|---|---|
| 224. | Сабиковское | 28,4 | - | 0,4 | 0,3 | 0,1 | 0,9 | 4,3 | - | 23,8 | 122,1 | - | 8,1 | - | - |
| 225. | Савинское | 1,7 | - | 0,6 | - | - | - | 11,0 | - | - | - | - | - | 3,5 | - |
| 226. | Сажинское | 46,9 | - | - | 0,3 | 0,2 | 1,0 | 2,5 | - | 2,3 | 21,5 | 0,4 | 6,0 | - | 6,9 |
| 227. | Саламак | 22,9 | - | - | 0,4 |  | 0,9 | 5,0 | - | 5,1 | 48,1 | - | 55,5 | 5,5 | - |
| 228. | Салдинское | 41,8 | - | - | 0,4 | 0,3 | 1,2 | 4,4 | - | 13,0 | 86,6 | 1,1 | 71,5 | - | - |
| 229. | Сарагульское | 50,5 | 0,1 | - | - | 0,3 | 1,3 | 7,1 | - | 13,0 | 6,5 | - | 25,9 | - | - |
| 230. | Саранинское | 34,5 | 0,1 | 0,1 | 0,2 | 0,2 | 1,7 | 4,6 | - | 3,8 | 39,0 | 1,0 | 4,7 | - | 11,5 |
| 231. | Саргинское | 43,2 | - | - | - | 0,3 | 0,4 | 5,0 | - | 1,8 | 5,6 | 0,3 | - | - | 0,9 |
| 232. | Светлогорское | 14,7 | 0,1 | 0,1 | 0,5 | 0,2 | 0,7 | 4,0 | - | 5,0 | 27,6 | - | 5,4 | 3,5 | - |
| 233. | Светлое | 54,3 | - | - | - | - | 0,3 | 1,0 | 0,6 | 5,5 | 14,5 | - | 13,7 | - | - |
| 234. | Северка | 15,1 | - | - | 0,3 | 0,2 | 1,8 | 5,1 | - | 2,1 | 6,7 | 1,9 | 4,8 | 1,6 | - |
| 235. | Североуральский участок общедоступных охотничьих угодий | 130,6 | - | - | 0,0 | 0,1 | 1,4 | 2,8 | - | 2,9 | 60,2 | - | 14,5 | - | 13,0 |
| 236. | Северское | 18,0 | 0,1 | - | 0,3 | 0,3 | 1,1 | 8,0 | - | 24,3 | 192,1 | - | - | 7,6 | - |
| 237. | Северское | 15,6 | 0,1 | 0,1 | 0,9 | 0,6 | 2,2 | 7,7 | - | 15,5 | 133,6 | 1,2 | 4,2 | - | 8,8 |
| 238. | Сергинский заказник | 17,9 | 0,1 | - | 0,0 | 0,1 | 2,5 | 9,0 | - | - | - | - | - | - | - |
| 239. | Сергинское | 11,8 | - | - | 0,3 | 0,3 | 2,1 | 6,6 | - | 19,9 | 84,4 | 7,3 | 7,2 | 7,5 | - |
| 240. | Серебрянское | 95,0 | - | 0,1 | - | - | 1,2 | 2,7 | - | 8,4 | 32,1 | 20,8 | 3,1 | 15,9 | - |
| 241. | Серовский участок общедоступных охотничьих угодий | 872,7 | - | - | - | 0,2 | 0,3 | 1,8 | 0,1 | 1,5 | 14,8 | - | 2,5 | - | - |
| 242. | Синдейское | 28,7 | - | - | - | - | 0,1 | 1,3 | 0,5 | 3,3 | 13,0 | - | 9,4 | - | - |
| 243. | Слободо-Туринский заказник | 13,8 | - | 0,3 | 1,0 | - | 0,4 | 1,5 | - | 7,0 | - | - | 9,7 | 2,8 | - |
| 244. | Сосновское | 19,8 | 0,2 | 0,4 | 2,9 | 0,7 | 2,8 | 10,0 | - | 10,2 | 109,3 | 4,3 | 8,9 | - | 55,2 |
| 245. | Сосновый бор | 18,2 | - | 0,1 | 0,7 | 0,1 | 0,2 | 7,9 | - | 1,2 | 76,3 | - | 3,1 | - | - |
| 246. | Сосьвинское | 44,5 | - | - | - | 0,3 | 0,5 | 1,9 | 0,2 | 15,4 | 53,1 | - | 39,5 | - | - |
| 247. | Старатель | 27,8 | - | 0,1 | 0,4 | 0,2 | 0,1 | 2,6 | - | 8,1 | 48,8 | 7,0 | 7,6 | - | 5,6 |
| 248. | Старый Вагиль | 80,3 | - | - | - | 0,2 | 0,2 | 2,7 | 0,8 | 2,3 | 17,7 | - | 8,6 | 2,3 | - |
| 249. | Сухоложский участок общедоступных охотничьих угодий | 12,5 | - | - | - | - | - | - | - | - | - | - | - | - | - |
| 250. | Сухоложское | 30,6 | - | - | 1,1 | 0,5 | 1,2 | 4,4 | - | 30,3 | 72,7 | 0,7 | 513,7 | - | 18,4 |
| 251. | Сысертское | 72,2 | - | - | 0,7 | 0,2 | 1,1 | 3,8 | - | 7,0 | 34,2 | 1,8 | 9,6 | 6,5 | - |
| 252. | Таборинский заказник | 7,7 | - | 0,8 | - | 0,9 | - | 7,7 | - | - | - | - | - | 7,4 | - |
| 253. | Таборинский участок общедоступных охотничьих угодий | 803,6 | - | - | 0,1 | - | 0,3 | 0,9 | 0,7 | 1,7 | 4,1 | - | 6,1 | - | 1,7 |
| 254. | Таватуйское | 27,9 | - | - | - | 0,5 | 0,8 | 7,6 | - | 12,4 | 36,3 | - | 5,0 | - | - |
| 255. | Тавдинский участок общедоступных охотничьих угодий | 265,6 | - | - | - | 0,2 | 1,3 | 5,6 | - | 12,5 | 9,2 | - | 34,7 | - | 2,0 |
| 256. | Тавдинское | 78,5 | - | - | 0,5 | 0,2 | 2,1 | 2,9 | - | 12,2 | 19,5 | - | 11,3 | - | 9,6 |

| 1 | 2 | 3 | 17 | 18 | 19 | 20 | 21 | 22 | 23 | 24 | 25 | 26 | 27 | 28 | 29 |
|---|---|---|---|---|---|---|---|---|---|---|---|---|---|---|---|
| 257. | Тавдинское кооперативно-промысловое хозяйство | 117,3 | - | - | - | 0,1 | 1,0 | 2,0 | - | 1,0 | 23,7 | 0,2 | 51,2 | 3,5 | - |
| 258. | Тагильский участок общедоступных охотничьих угодий | 21,0 | - | - | 0,2 | 0,1 | 0,2 | 3,8 | - | 1,7 | 7,0 | - | 4,4 | - | 41,9 |
| 259. | Таежник | 26,9 | - | - | - | 0,3 | 0,3 | 2,9 | - | 4,8 | 27,7 | - | 24,9 | - | - |
| 260. | Таир | 19,4 | 0,1 | - | - | 0,1 | 0,2 | 3,7 | - | 0,7 | 3,1 | - | 1,4 | 1,8 | - |
| 261. | Тайга (Сусанское) | 28,3 | - | - | 1,3 | 0,2 | 0,4 | 3,9 | - | 15,9 | 88,7 | 2,4 | 27,2 | 7,7 | - |
| 262. | Таежный участок общедоступных охотничьих угодий | 37,3 | - | - | - | 0,1 | 0,3 | 2,0 | - | 1,0 | 21,4 | - | 3,1 | - | 1,0 |
| 263. | Талицкий участок общедоступных охотничьих угодий№ 1 | 2,7 | - | - | 8,2 | - | - | 9,3 | - | - | - | - | - | - | 5,6 |
| 264. | Талицкий участок общедоступных охотничьих угодий№ 2 | 5,5 | - | - | 4,0 | - | - | - | - | - | - | - | - | - | 2,7 |
| 265. | Талицкое | 51,9 | - | - | 0,6 | 0,2 | 0,6 | 4,8 | - | 8,4 | 60,5 | 1,4 | 15,1 | - | 3,1 |
| 266. | Талымское | 55,6 | - | - | - | - | - | 1,9 | 2,0 | 2,4 | 22,5 | 1,3 | 6,6 | 3,9 | - |
| 267. | Тальминское | 60,1 | - | - | - | 0,2 | 0,6 | 2,5 | 0,6 | 5,2 | 12,2 | - | 12,9 | 1,2 | - |
| 268. | Тегень | 35,8 | - | - | - | 0,2 | 0,5 | 3,2 | - | 5,3 | 3,8 | 0,5 | 14,2 | - | - |
| 269. | Темновское | 20,2 | - | - | 1,1 | 0,1 | 0,9 | 4,8 | - | 4,7 | 39,4 | 0,8 | 19,9 | - | 6,0 |
| 270. | Тепляковское | 18,4 | 0,1 | 0,2 | - | 0,1 | 0,4 | 4,6 | - | 11,9 | 48,1 | - | - | 2,4 | - |
| 271. | Терсутское | 22,3 | - | - | - | 0,4 | 0,2 | 6,0 | - | 2,9 | 1,8 | 2,3 | - | - | 13,8 |
| 272. | Толкорп | 52,0 | - | - | - | 0,1 | - | 1,7 | 1,0 | 1,4 | 1,9 | - | 3,2 | - | 5,4 |
| 273. | Толмачевское | 57,2 | 0,1 | - | 1,0 | 0,2 | 0,5 | 2,9 | - | 13,3 | 33,6 | - | 105,9 | - | - |
| 274. | Толстовское | 9,8 | - | - | 0,4 | 0,2 | 0,7 | 3,2 | - | 5,6 | 16,1 | - | 43,7 | - | - |
| 275. | Тондольское | 67,4 | - | - | - | 0,2 | 0,3 | 2,8 | 0,7 | 2,6 | 20,5 | - | 10,9 | 0,3 | - |
| 276. | Тошемский заказник | 113,5 | 0,1 | - | - | 0,2 | 0,3 | 3,5 | 0,4 | 1,5 | 18,6 | - | 5,2 | 0,1 | - |
| 277. | Трехозерное | 38,4 | - | - | 0,6 | 0,2 | 0,6 | 5,0 | - | 2,7 | 9,2 | - | 17,9 | 2,6 | - |
| 278. | Троицкое | 42,5 | 0,1 | 0,1 | 0,0 | 0,1 | 0,5 | 2,5 | 0,8 | 3,5 | 20,5 | - | 15,7 | - | 2,6 |
| 279. | Тугулымский заказник | 16,9 | 0,1 | - | 0,4 | - | 0,3 | 0,7 | - |  | 7,9 | - | - | 1,3 | - |
| 280. | Тугулымское | 24,1 | - | - | 0,8 | 0,5 | - | 4,2 | - | 1,2 | 5,4 | 0,7 | 2,5 | - | 144,1 |
| 281. | Тунгус | 22,6 | - | - | - | 0,2 | 2,0 | 4,1 | - | 6,4 | 68,7 | 1,8 | 17,6 | 3,5 | - |
| 282. | Тундра | 14,8 | 0,1 | 0,1 | 0,3 | 0,3 | 2,4 | 6,6 | - | 10,0 | 56,5 | 1,8 | 41,2 | 4,1 | - |
| 283. | Тура-Лес | 34,4 | 0,1 | - | - | 0,2 | 1,3 | 4,2 | - | 9,4 | 49,2 | 1,4 | 19,1 | 8,7 | - |
| 284. | Туринский участок общедоступных охотничьих угодий | 91,1 | - | - | 0,1 | 0,2 | 0,9 | 2,5 | - | 3,5 | 40,7 | - | 14,6 | - | 4,7 |
| 285. | Туринское | 173,0 | 0,1 | - | 0,6 | 0,2 | 1,6 | 2,7 | - | 6,9 | 38,1 | 0,8 | 43,8 | 10,6 | - |
| 286. | Увальское | 33,7 | 0,1 | - | 0,6 | 0,3 | 0,9 | 3,3 | - | 0,9 | 4,7 | 0,3 | 8,6 | 4,0 | - |
| 287. | Ураллес | 16,2 | 0,1 | 0,3 | 0,1 | 0,2 | 0,3 | 4,9 | - | 19,4 | 47,2 | 2,2 | - | - | 3,7 |
| 288. | УСВД | 43,8 | - | - | - | 0,2 | 1,4 | 3,5 | - | 4,9 | 50,4 | 1,2 | 14,4 | 5,5 | - |

| 1 | 2 | 3 | 17 | 18 | 19 | 20 | 21 | 22 | 23 | 24 | 25 | 26 | 27 | 28 | 29 |
|---|---|---|---|---|---|---|---|---|---|---|---|---|---|---|---|
| 289. | Усть-Тылайское | 58,4 | 0,1 | 0,2 | - | - | 1,2 | 3,9 | - | 8,7 | 101,3 | - | 18,6 | - | - |
| 290. | УТК-Кедр | 60,4 | - | - | - | 0,2 | 0,1 | 4,5 | - | 1,5 | 1,8 | 0,2 | - | - | 0,4 |
| 291. | Уфимское | 35,0 | - | - | - | 0,1 | 0,5 | 2,3 | - | 11,1 | 42,4 | 1,5 | 89,1 | 6,3 | - |
| 292. | Федотовское | 32,7 | 0,1 | 0,1 | 0,4 | 0,1 | 0,1 | 2,1 | 0,1 | 6,5 | 7,2 | 7,6 | 34,5 | 3,1 | - |
| 293. | Феникс | 42,3 | - | - | 0,4 | 0,4 | 0,8 | 3,5 | - | 2,5 | 6,0 | - | 8,3 | 2,0 | 12,4 |
| 294. | Харенское | 44,8 | - | 0,5 | 0,4 | 0,5 | 1,3 | 6,8 | - | - | - | 0,6 | - | - | 5,1 |
| 295. | Харловское | 83,2 | 0,1 | - | 1,0 | 0,3 | 0,5 | 2,8 | - | 2,7 | 21,5 | 0,2 | 9,3 | - | 7,2 |
| 296. | Черноисточинское | 35,3 | 0,1 | 0,2 | - | 0,7 | 2,4 | 8,9 | - | 37,0 | 123,4 | 3,5 | 17,4 | 9,1 | - |
| 297. | Четкаринское | 25,2 | - | - | 2,3 | 0,2 | 0,8 | 6,2 | - | 16,3 | 31,1 | 0,1 | 27,9 | - | 17,4 |
| 298. | Чистые Пруды | 25,1 | - | - | - | 0,1 | 0,3 | 3,3 | - | 1,0 | 6,7 | 0,5 | 3,0 | 1,6 | - |
| 299. | Чонга | 23,5 | - | 0,1 | - | 0,2 | 1,1 | 2,1 | - | 5,3 | 15,3 | 1,2 | 15,3 | - | - |
| 300. | Чуклинское | 18,9 | - | - | 3,4 | 0,2 | 0,3 | 5,5 | - | 7,7 | 24,8 | 1,0 | 24,0 | - | 6,1 |
| 301. | Чупинская Дубрава | 15,9 | - | - | - | 0,3 | - | 4,1 | - | - | - | - | - | - | - |
| 302. | Шалинский заказник | 6,0 | 1,0 | 0,8 | - | 1,0 | - | 7,5 | - | 1,8 | - | - |  | 6,8 | - |
| 303. | Шалинский участок общедоступных охотничьих угодий | 16,8 | - | 0,5 | - | - | 2,1 | 6,1 | - | 2,9 | 53,7 | - | - | - | - |
| 304. | Шамарское | 17,7 | - | 0,2 | 0,5 | 0,2 | 1,1 | 4,8 | - | 5,3 | 36,0 | - | 5,1 | 2,9 | - |
| 305. | Шиловский участок общедоступных охотничьих угодий | 3,7 | - | - | 0,8 | 0,3 | 0,3 | 4,9 | - | 3,8 | 17,3 | - | 15,7 | - | 40,6 |
| 306. | Шиханское | 18,2 | 0,1 | - | - | 0,2 | 0,9 | 4,5 | 0,7 | 5,2 | 35,4 | 2,0 | 8,0 | - | - |
| 307. | Шмаковский участок общедоступных охотничьих угодий | 10,3 | - | - | 0,3 | 0,1 | 0,6 | 3,7 | - | 1,2 | 7,2 | - | 3,6 | - | - |
| 308. | Шумовое | 18,0 | - | - | - | 0,3 | - | 6,0 | - | 5,7 | - | - | - | - | - |
| 309. | Шунут | 19,1 | 0,1 | - | 0,2 | 0,2 | 2,4 | 10,7 | - | 14,0 | 56,5 | - | 32,8 | - | - |
| 310. | Юконское | 16,1 | - | - | 0,2 | 0,2 | 0,2 | 3,0 | - | 5,4 | 10,8 | - | 6,2 | 0,7 | - |
| 311. | Юрмычский заказник им. А.В. Григорьева | 19,4 | 0,2 | - | 1,6 | 0,5 | 1,2 | 2,5 | - | - | - | - | - | - | - |
| 312. | Юрьевское | 15,7 | - | - | 0,8 | 0,1 | 1,1 | 5,0 | - | 12,4 | 43,1 | 1,4 | 23,9 | - | - |
| 313. | Янсаевский заказник | 200,0 | - | - | - | 0,2 | - | 1,0 | - | 2,0 | 133,7 | - | 1,9 | 0,3 | - |
| 314. | Ясашинское | 14,9 | - | - | - | 0,2 | 0,9 | 4,8 | - | 4,0 | 25,2 | - | 5,0 | - | - |
| 315. | Ясьва | 13,1 | - | - | - | 0,2 | 0,5 | 3,9 | - | 8,6 | 21,2 | - | 8,6 | - | - |

## Глава 15. Информация о динамике добычи охотничьих ресурсов на территории Свердловской области

Сведения о динамике добычи охотничьих ресурсов на территории Свердловской области за период 2015–2024 годов представлены в таблице 96 и на рисунках 84–98.

Таблица 96

### Динамика добычи охотничьих ресурсов на территории Свердловской области за период 2015–2024 годов

| Номер строки | Вид охотничьих ресурсов | Год | | | | | | | | | |
|---|---|---|---|---|---|---|---|---|---|---|---|
| | | 2015 | 2016 | 2017 | 2018 | 2019 | 2020 | 2021 | 2022 | 2023 | 2024 |
| 1 | 2 | 3 | 4 | 5 | 6 | 7 | 8 | 9 | 10 | 11 | 12 |
| 1. | Барсук | 143 | 223 | 151 | 151 | 185 | 181 | 37 | 183 | 218 | 244 |
| 2. | Бекас | - | - | - | - | - | 8 | 12 | 44 | 61 | 46 |
| 3. | Белка обыкновенная | 1948 | 953 | 1139 | 2142 | 2683 | 2082 | 2063 | 1947 | 2531 | 2320 |
| 4. | Бобр обыкновенный | 432 | 400 | 493 | 740 | 914 | 666 | 845 | 1104 | 1144 | 1087 |
| 5. | Болотно-луговая дичь | - | - | - | 15 | - | - | - | - | - | - |
| 6. | Бурый медведь | 161 | 183 | 149 | 210 | 215 | 176 | 255 | 159 | 237 | 448 |
| 7. | Вальдшнеп | 6715 | 3828 | 5149 | 5328 | 6752 | 3614 | 7404 | 10 006 | 5507 | 9820 |
| 8. | Волк | 94 | 62 | 114 | 184 | 259 | 187 | 214 | 189 | 174 | 203 |
| 9. | Глухарь обыкновенный | 1078 | 790 | 732 | 895 | 1095 | 1811 | 1451 | 2546 | 2385 | 3038 |
| 10. | Голуби | 9 | 83 | 7 | 8 | 32 | 83 | - | 131 | 82 | 100 |
| 11. | Горлицы | - | - | - | - | - | - | - | - | - | 8 |
| 12. | Горностай | - | - | - | - | 12 | 5 | - | - | 2 | 1 |
| 13. | Гуси и казарки | 56 | 42 | 20 | 16 | 52 | 51 | 37 | 92 | 53 | 66 |
| 14. | Дупель | - | - | - | - | 15 | 35 | 26 | 16 | 53 | 26 |
| 15. | Енотовидная собака | 297 | 198 | 946 | 272 | 184 | 245 | 213 | 653 | 969 | 947 |
| 16. | Заяц-беляк | 7857 | 5337 | 10 620 | 13 550 | 9639 | 6005 | 6495 | 6992 | 7383 | 6571 |
| 17. | Кабан | 2853 | 3036 | 2552 | 2289 | 2679 | 2401 | 3124 | 2771 | 3315 | 4341 |
| 18. | Колонок | 8 | 7 | 6 | 10 | 19 | 6 | 11 | 12 | 8 | 14 |
| 19. | Косуля сибирская | 1895 | 1911 | 2312 | 1857 | 3017 | 2826 | 3126 | 3434 | 3763 | 4966 |
| 20. | Коростель | - | - | - | 15 | 16 | 17 | 9 | 41 | 76 | 24 |
| 21. | Кулики | - | - | - | 7 | 102 | 9 | - | - | - | - |

| 1 | 2 | 3 | 4 | 5 | 6 | 7 | 8 | 9 | 10 | 11 | 12 |
|---|---|---|---|---|---|---|---|---|---|---|---|
| 22. | Куница лесная | 1309 | 1299 | 1306 | 1319 | 1408 | 1017 | 1475 | 1516 | 1552 | 1879 |
| 23. | Белая куропатка | - | - | - | - | 7 | 2 | - | 5 | 75 | 89 |
| 24. | Серая куропатка | - | - | - | 12 | 2 | - | - | 15 | 27 | - |
| 25. | Лисица обыкновенная | 795 | 624 | 1097 | 857 | 653 | 632 | 886 | 950 | 1123 | 1002 |
| 26. | Лось | 1593 | 1370 | 1638 | 1795 | 2042 | 2110 | 2094 | 2595 | 2874 | 3735 |
| 27. | Лысуха | 54 | - | 250 | 1 | 207 | 224 | 241 | 88 | 140 | 82 |
| 28. | Норка американская | 132 | 36 | 99 | 137 | 141 | 122 | 148 | 144 | 189 | 143 |
| 29. | Ондатра | 2112 | 1092 | 1244 | 2545 | 2554 | 939 | 647 | 1061 | 1055 | 1101 |
| 30. | Перепел | - | - | - | 31 | 15 | 19 | 16 | 52 | 100 | 47 |
| 31. | Росомаха | 2 | - | - | - | - | - | - | - | - | - |
| 32. | Рысь | - | 1 | 3 | 2 | 3 | 3 | 3 | 3 | 10 | 11 |
| 33. | Рябчик | 15 008 | 11 067 | 7324 | 9003 | 12 678 | 14 399 | 13 472 | 17 375 | 18 141 | 17 020 |
| 34. | Серая ворона | - | - | - | 43 | 77 | 333 | 73 | 598 | 691 | 848 |
| 35. | Соболь | 57 | 430 | 595 | 654 | 555 | 400 | 420 | 418 | 471 | 527 |
| 36. | Тетерев обыкновенный | 1775 | 1446 | 1076 | 1488 | 1889 | 2121 | 1920 | 3051 | 2393 | 3039 |
| 37. | Утки | 23 756 | 32 139 | 16 957 | 21 365 | 31 779 | 31 948 | 50 148 | 49 960 | 43 067 | 49 802 |

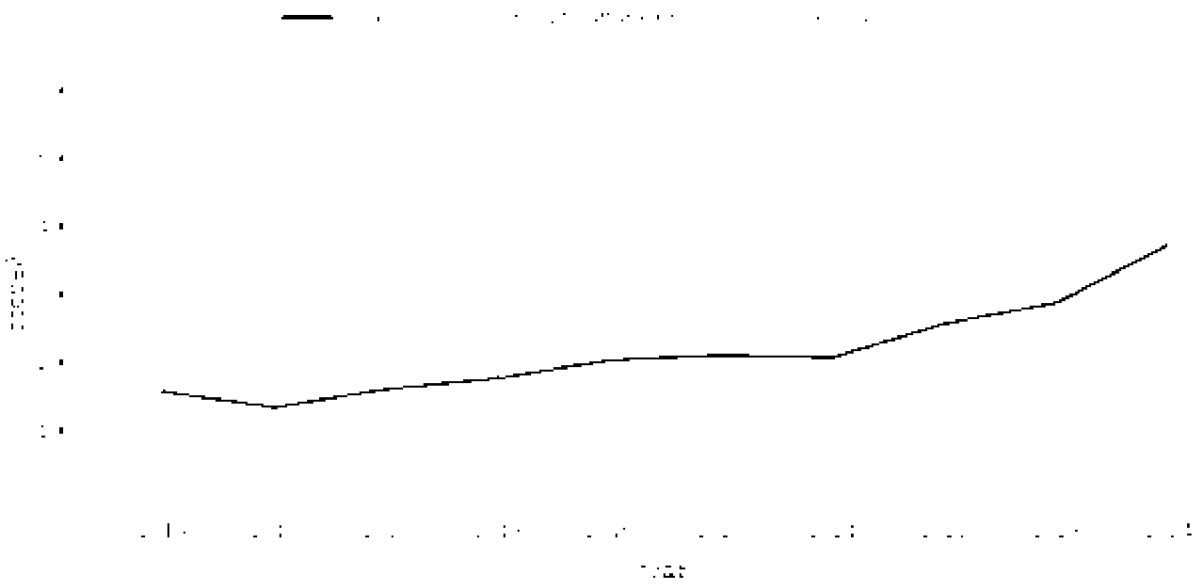

Рисунок 84. Динамика добычи лося, косули сибирской и кабана в Свердловской области за период 2015–2024 годов

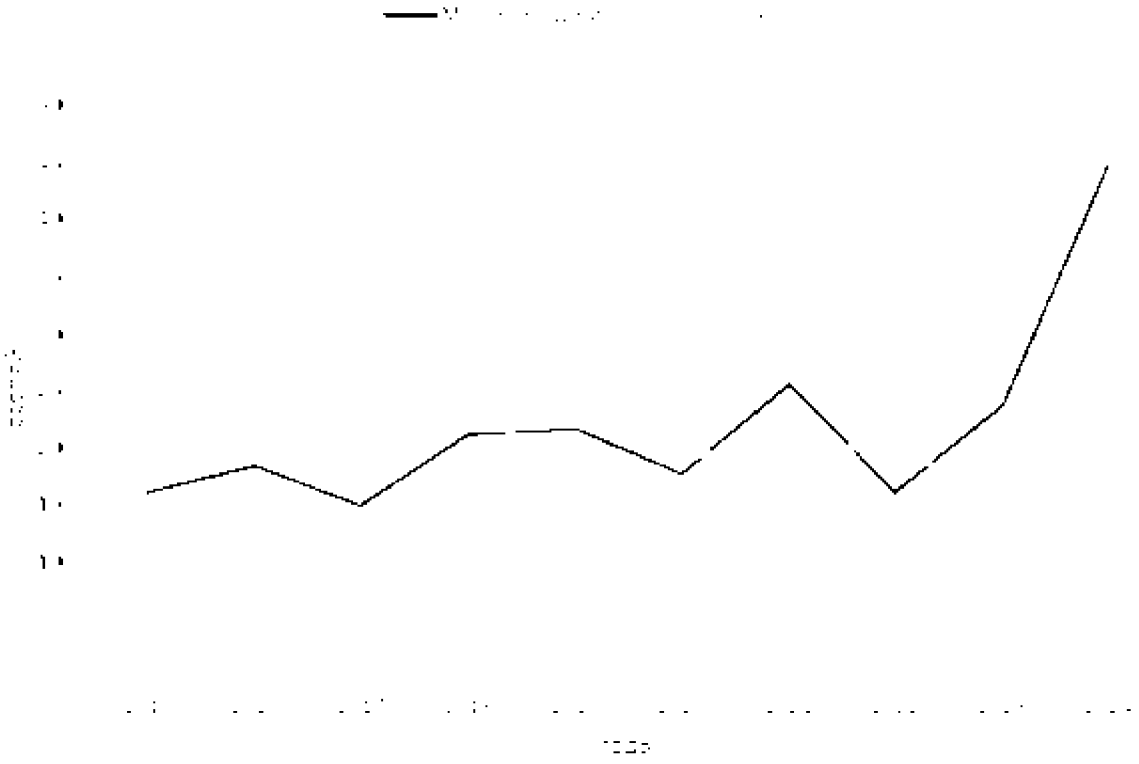

Рисунок 85. Динамика добычи медведя бурого и волка в Свердловской области за период 2015–2024 годов

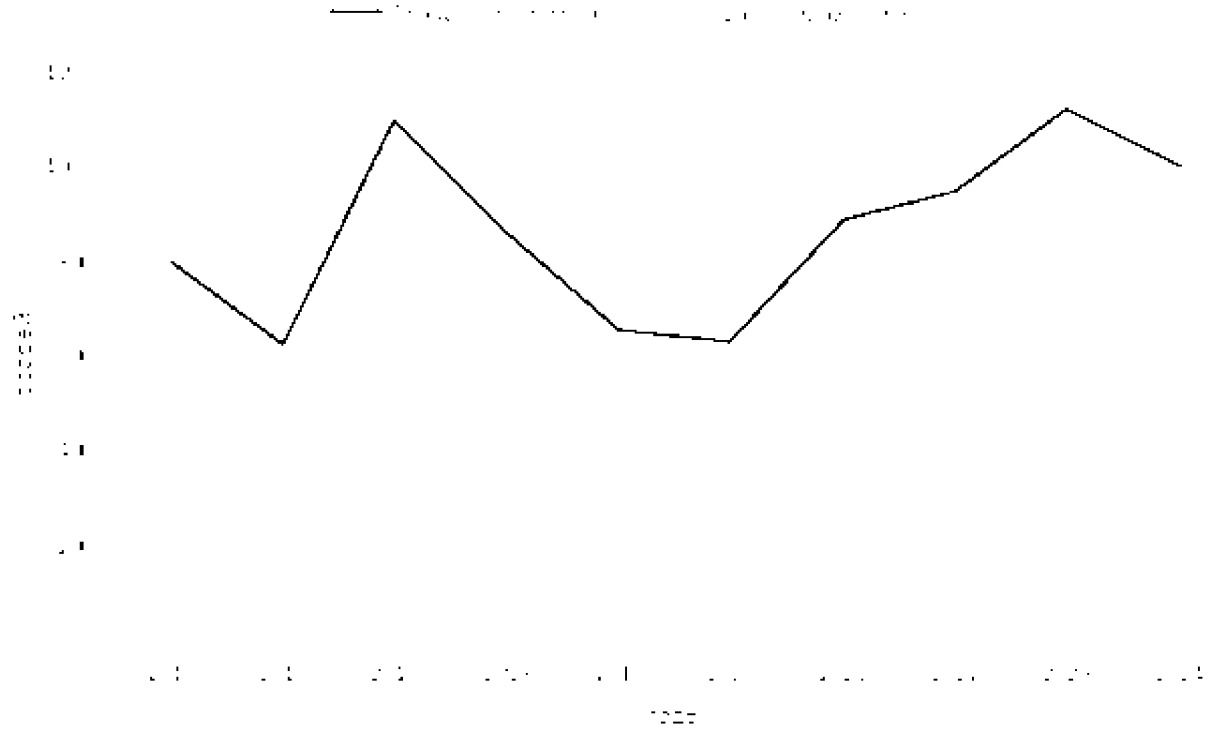

Рисунок 86. Динамика добычи лисицы обыкновенной и енотовидной собаки в Свердловской области за период 2015–2024 годов

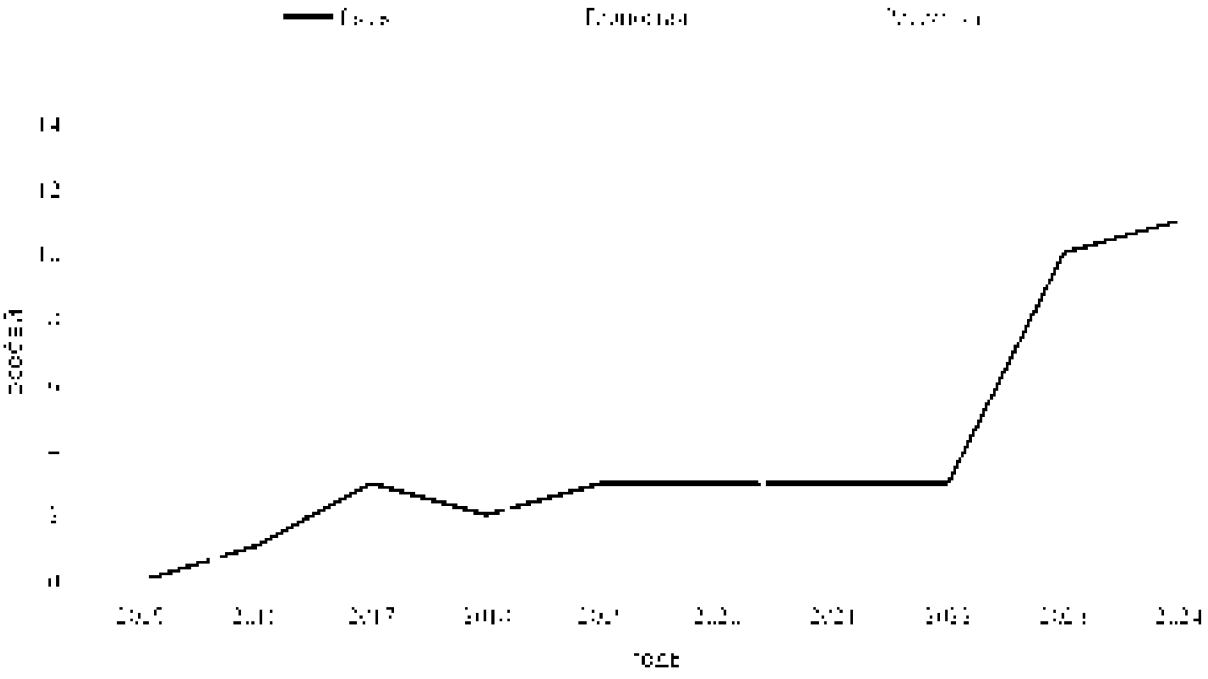

Рисунок 87. Динамика добычи рыси, горностая и росомахи в Свердловской области за период 2015–2024 годов

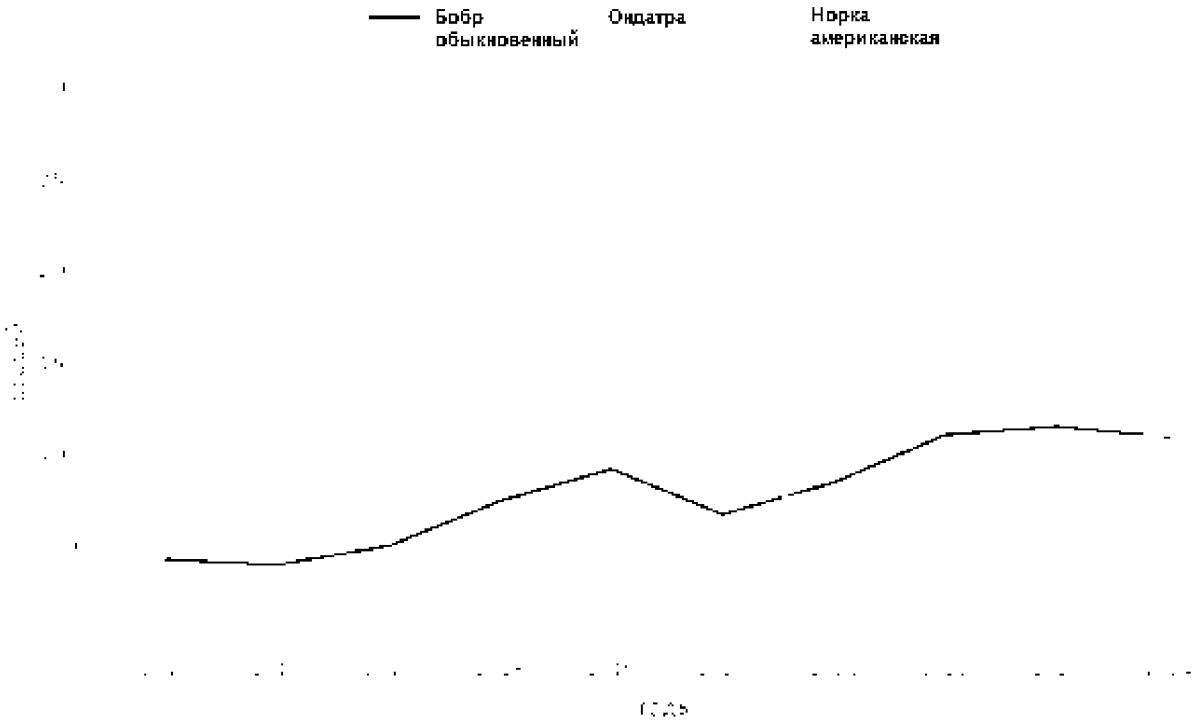


Рисунок 88. Динамика добычи бобра обыкновенного, ондатры и норки американской в Свердловской области за период 2015–2024 годов

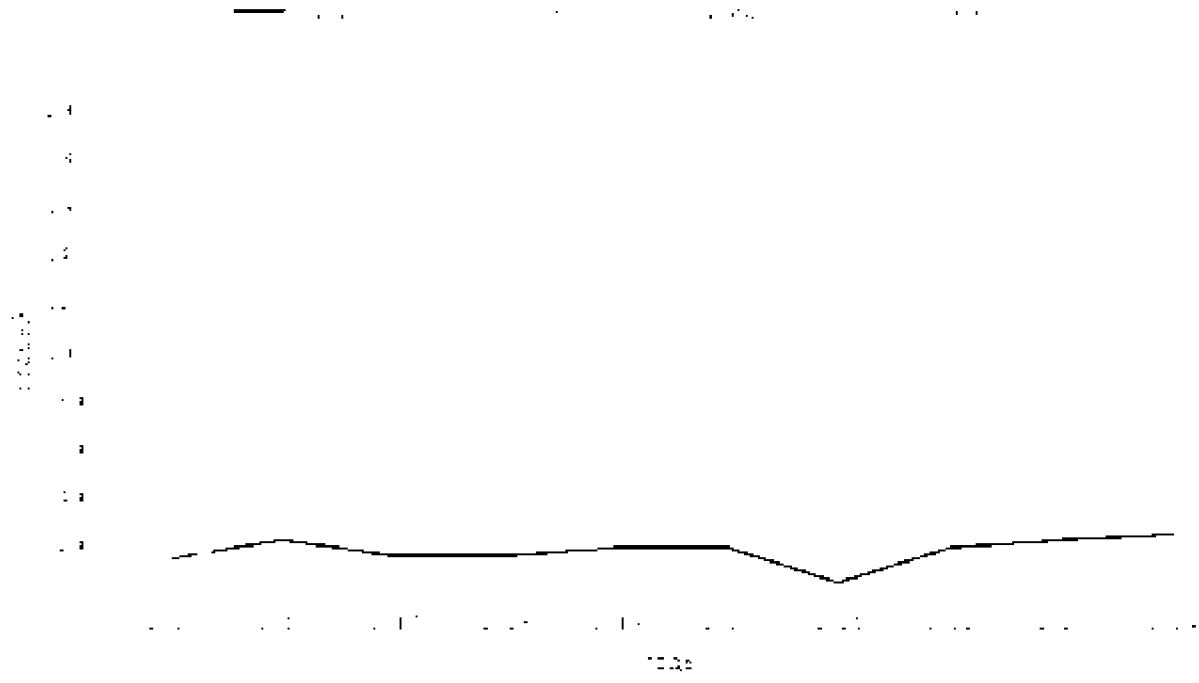

Рисунок 89. Динамика добычи барсука, соболя, куницы лесной и колонка в Свердловской области за период 2015–2024 годов

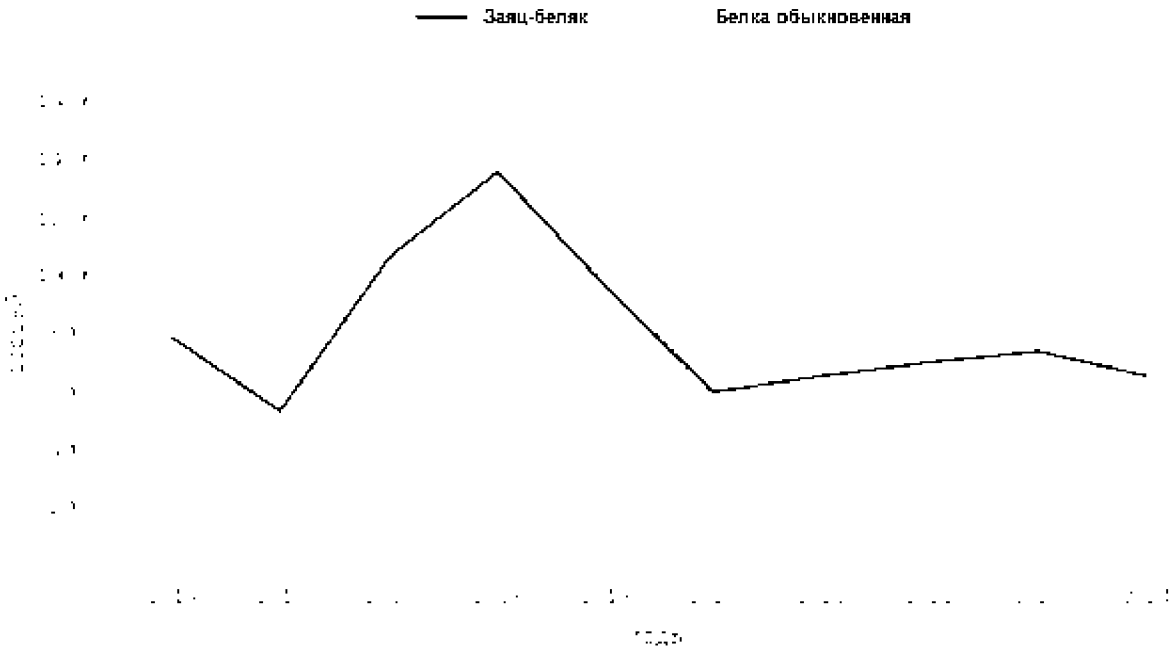


Рисунок 90. Динамика добычи зайца-беляка и белки обыкновенной
в Свердловской области за период 2015–2024 годов

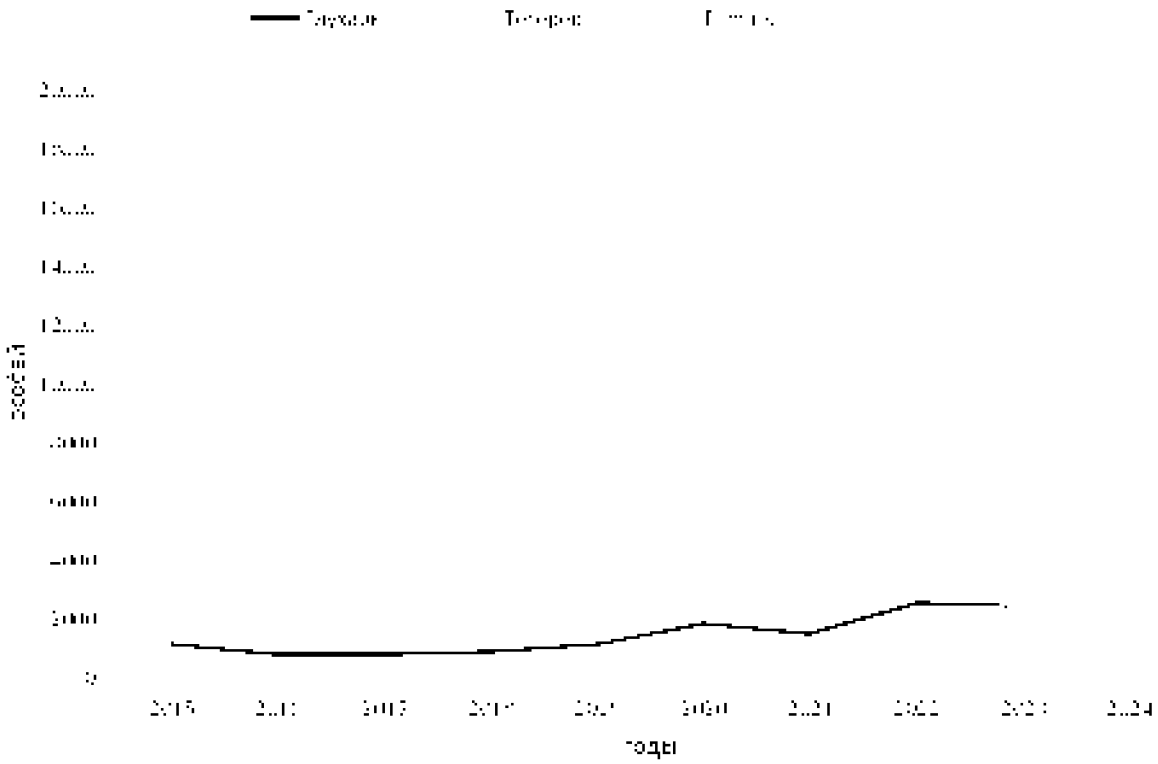


Рисунок 91. Динамика добычи глухаря, тетерева и рябчика
в Свердловской области за период 2015–2024 годов

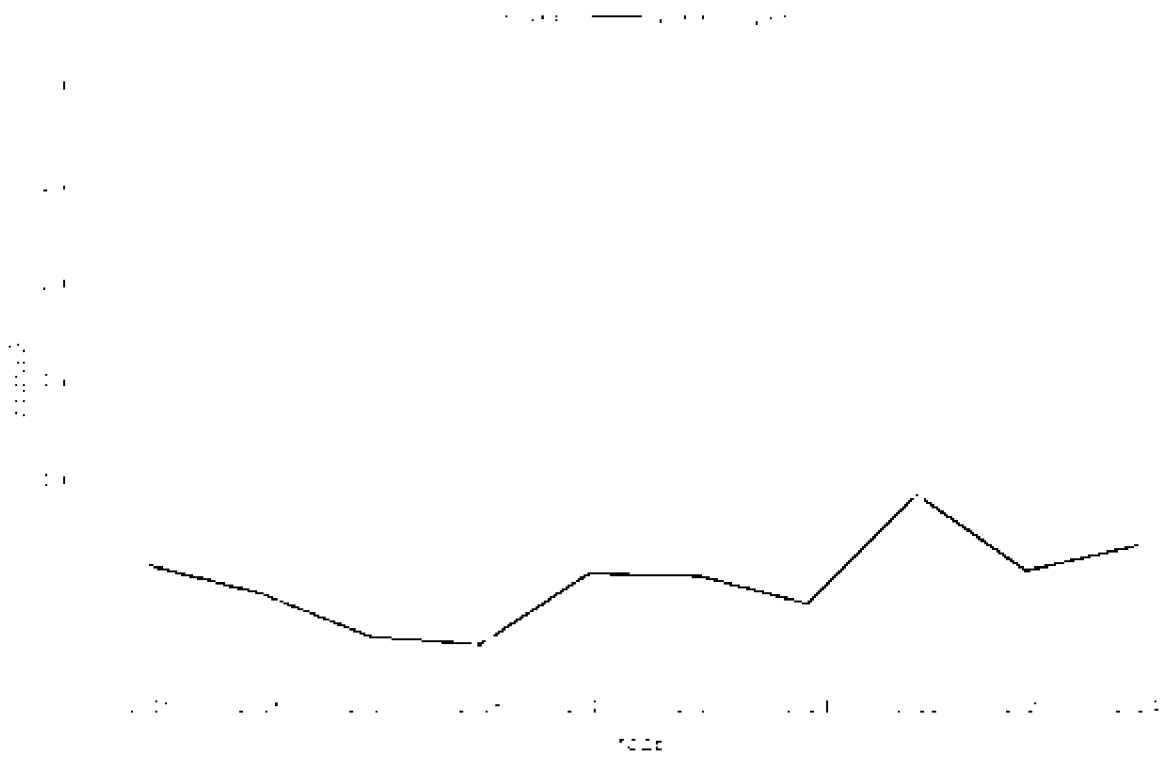

Рисунок 92. Динамика добычи лысухи, гусей и казарок
в Свердловской области за период 2015–2024 годов

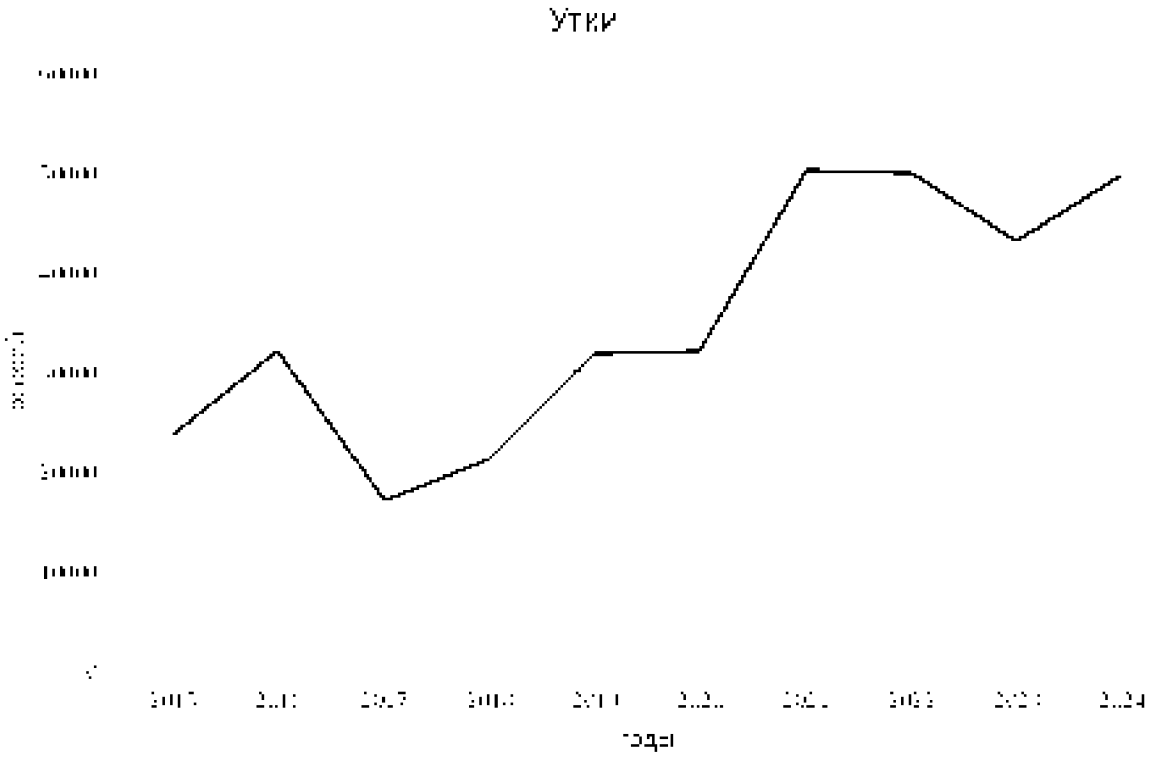


Рисунок 93. Динамика добычи уток в Свердловской области
за период 2015–2024 годов

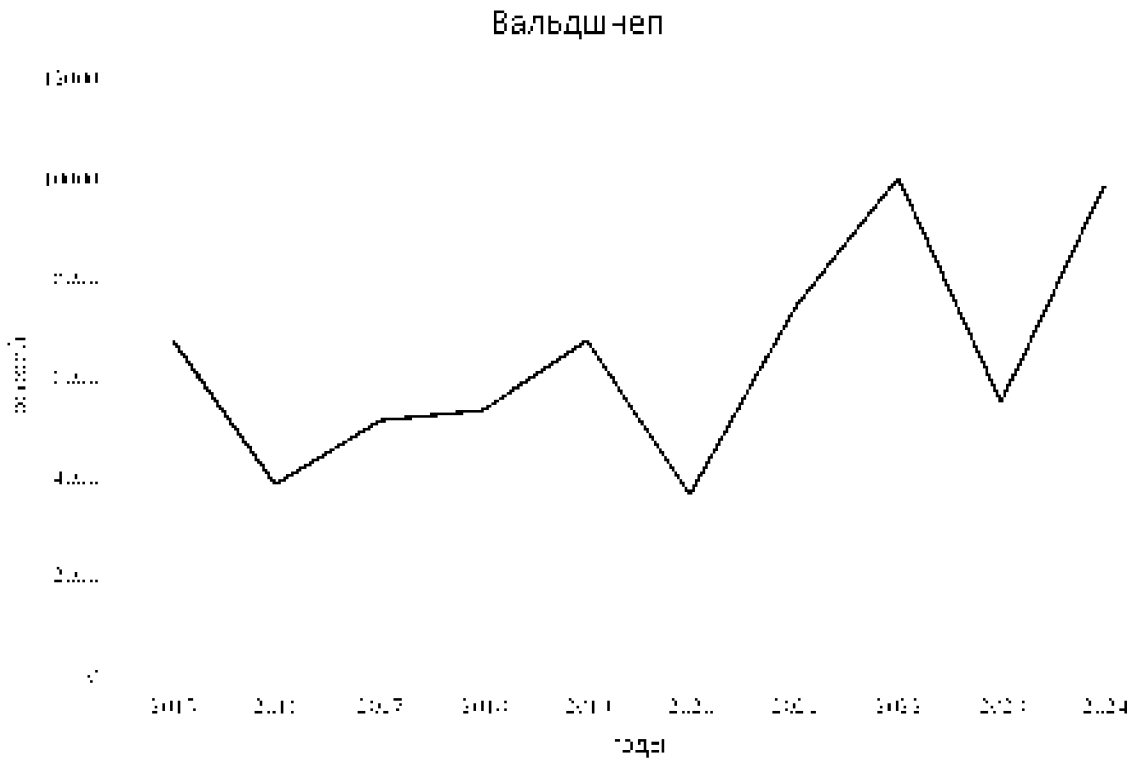


Рисунок 94. Динамика добычи вальдшнепа в Свердловской области
за период 2015–2024 годов

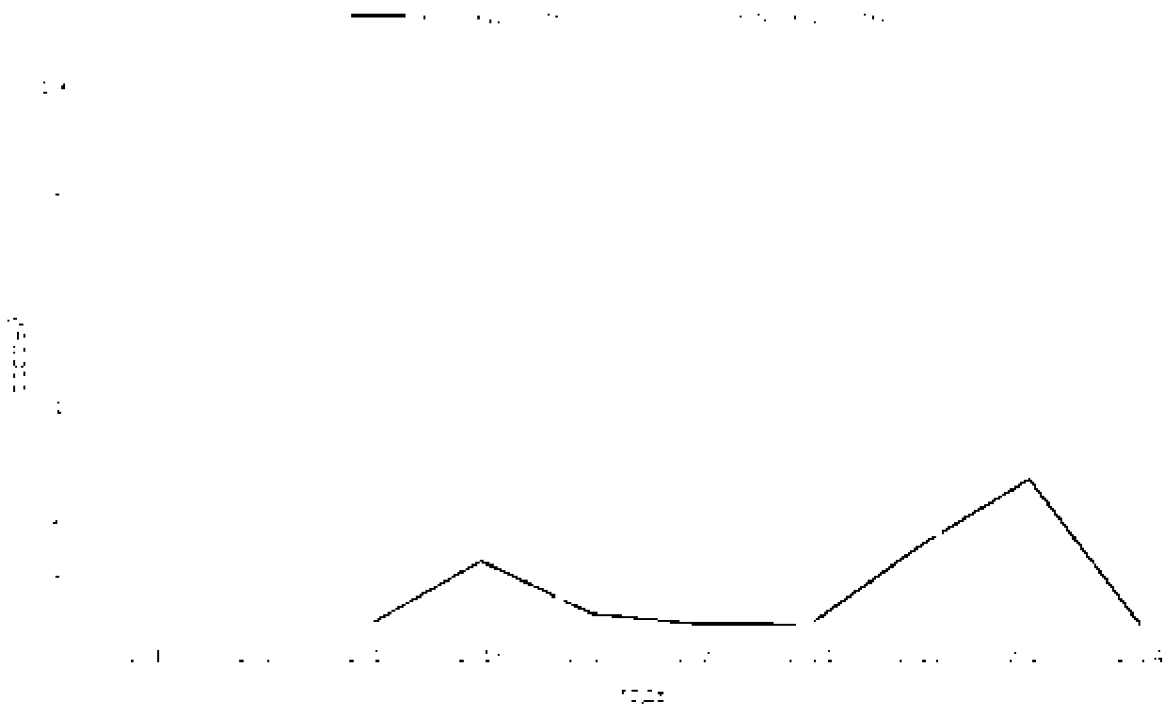

Рисунок 95. Динамика добычи серой куропатки и белой куропатки
в Свердловской области за период 2015–2024 годов

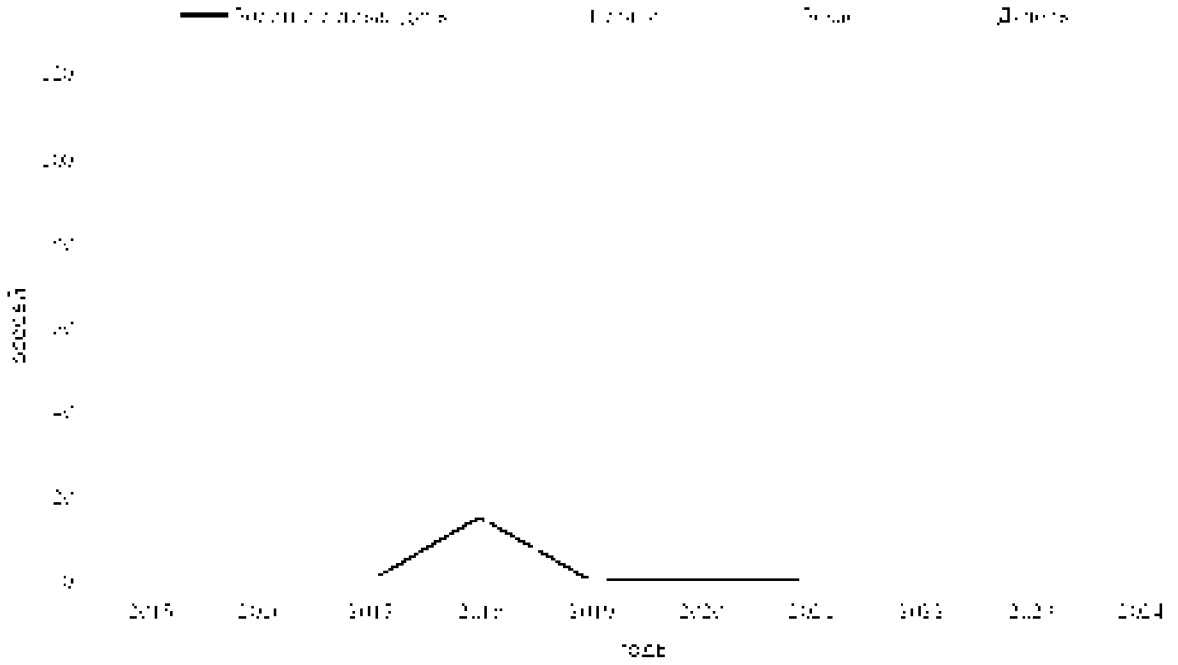

Рисунок 96. Динамика добычи болотно-луговой дичи, куликов, бекаса и дупеля в Свердловской области за период 2015–2024 годов

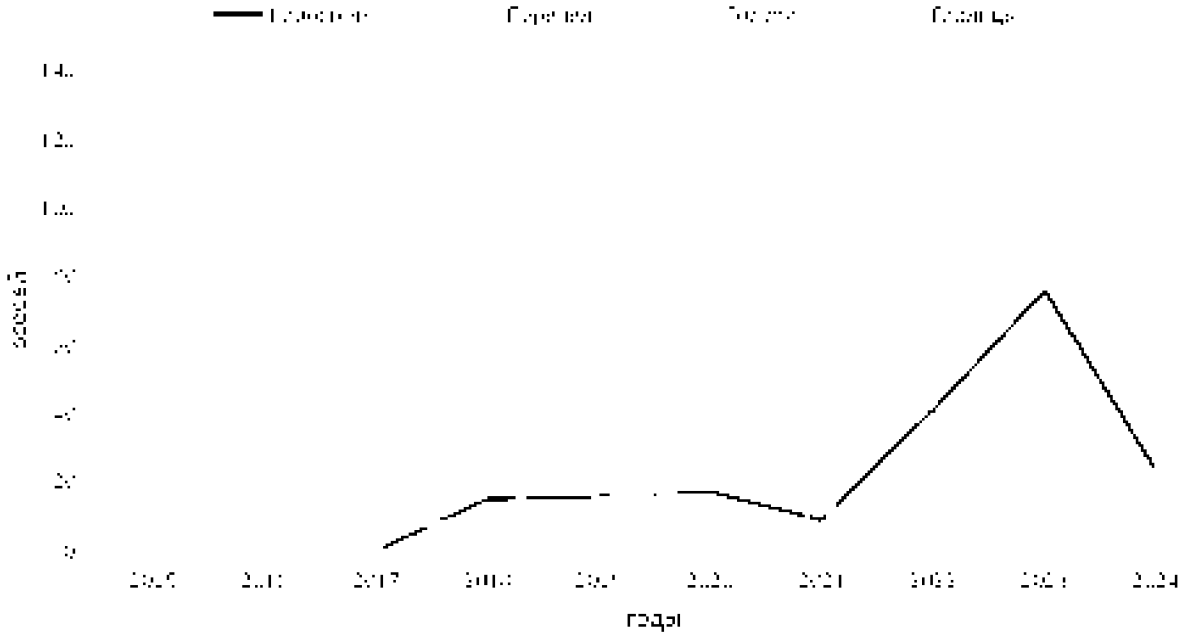

Рисунок 97. Динамика добычи коростеля, перепела, голубей и горлиц в Свердловской области за период 2015–2024 годов




Рисунок 98. Динамика добычи серой вороны в Свердловской области за период 2015–2024 годов

# Карты-схемы ареалов обитания основных видов охотничьих ресурсов на территории Свердловской области и плотность их популяций в муниципальных образованиях, расположенных на территории Свердловской области

## Карта-схема ареала обитания барсука в Свердловской области и плотность его популяции в муниципальных образованиях, расположенных на территории Свердловской области



# Карта-схема ареала обитания белки обыкновенной в Свердловской области и плотность ее популяции в муниципальных образованиях, расположенных на территории Свердловской области



# Карта-схема ареала обитания бобра обыкновенного в Свердловской области и плотность его популяции в муниципальных образованиях, расположенных на территории Свердловской области



# Карта-схема ареала обитания вальдшнепа в Свердловской области и плотность его популяции в муниципальных образованиях, расположенных на территории Свердловской области



# Карта-схема ареала обитания волка в Свердловской области и плотность его популяции в муниципальных образованиях, расположенных на территории Свердловской области



# Карта-схема ареала обитания выдры речной в Свердловской области и плотность ее популяции в муниципальных образованиях, расположенных на территории Свердловской области

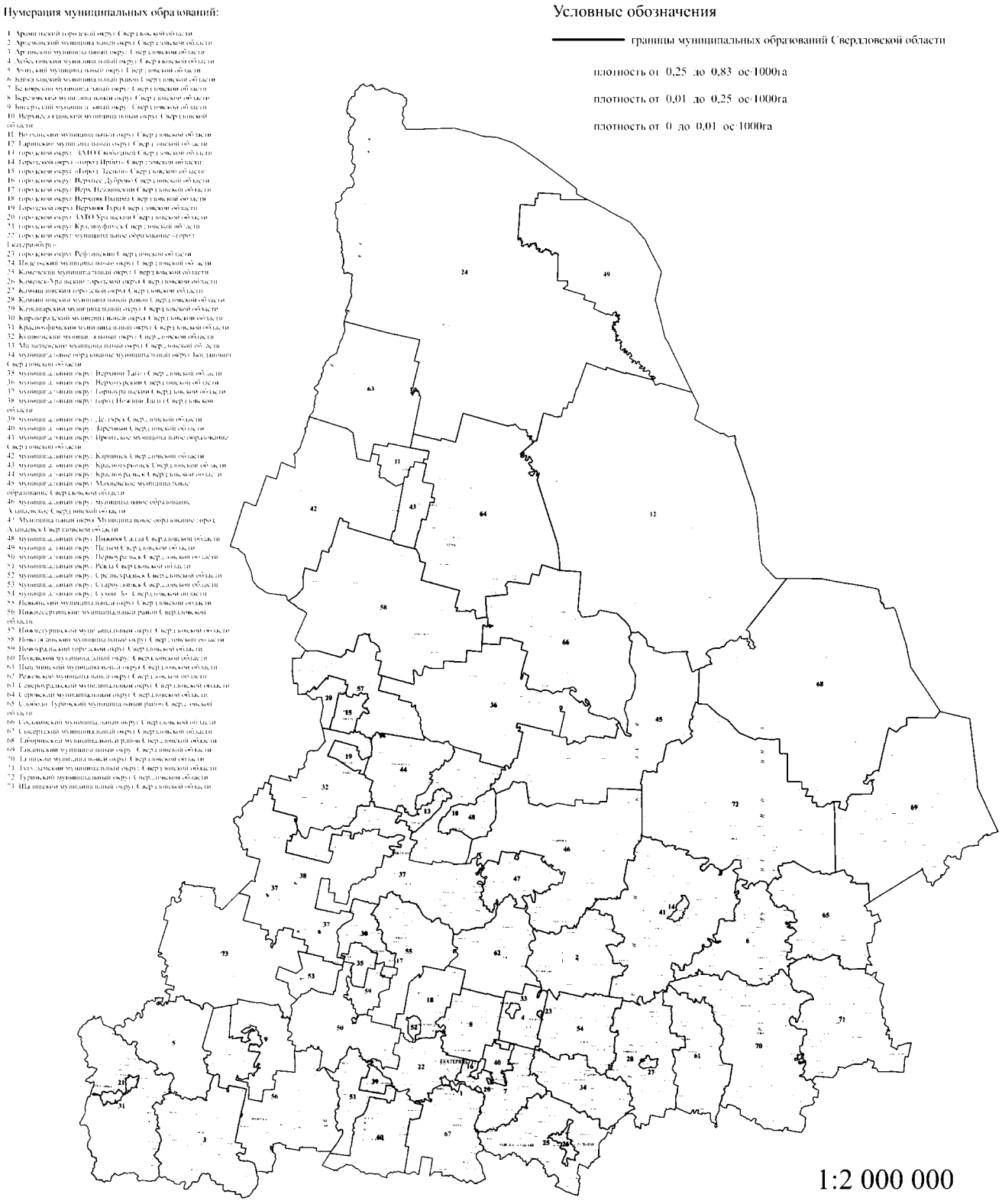

# Карта-схема ареала обитания глухаря в Свердловской области и плотность его популяции в муниципальных образованиях, расположенных на территории Свердловской области



# Карта-схема ареала обитания горностая в Свердловской области и плотность его популяции в муниципальных образованиях, расположенных на территории Свердловской области



# Карта-схема ареала обитания енотовидной собаки в Свердловской области и плотность ее популяции в муниципальных образованиях, расположенных на территории Свердловской области

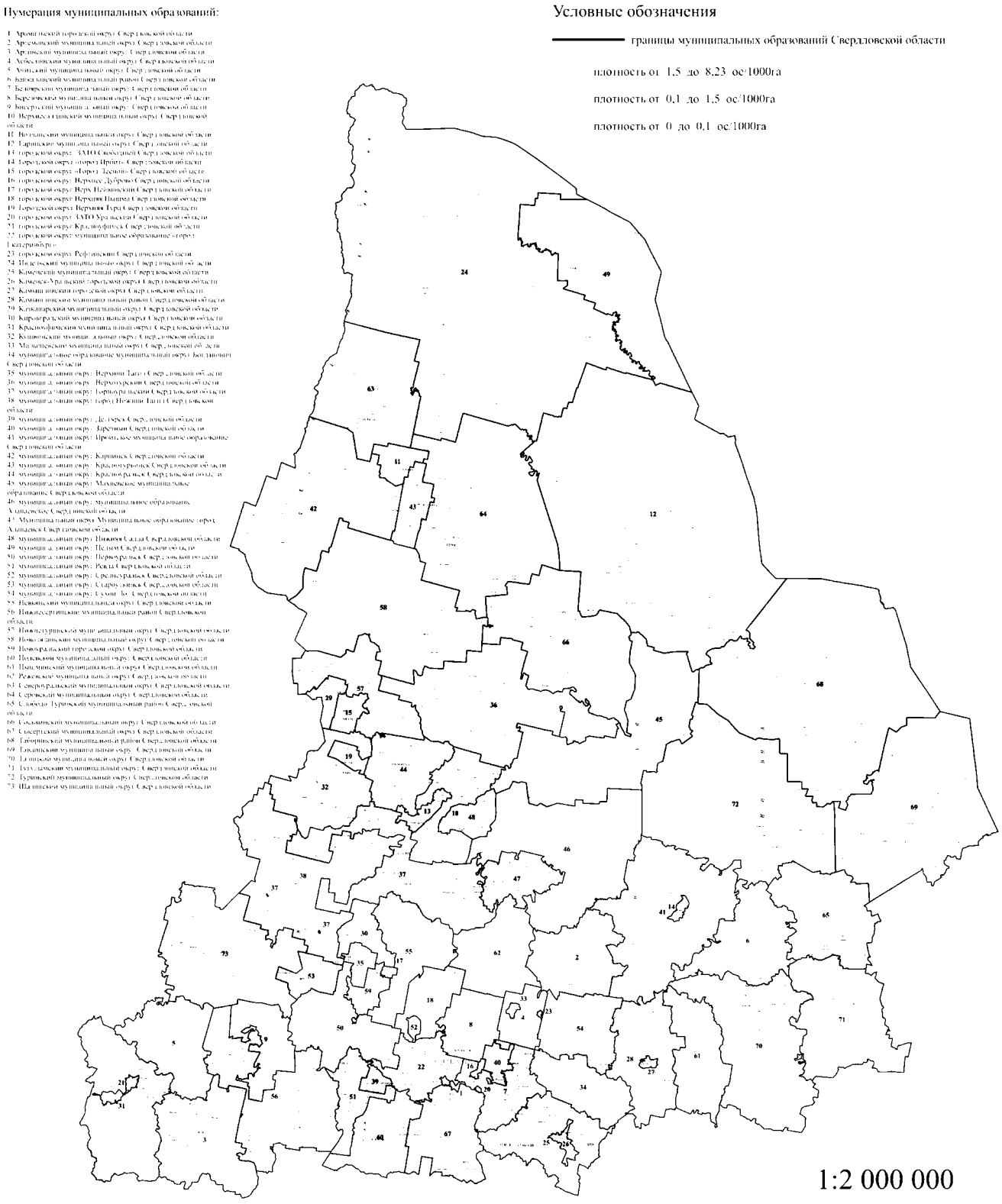

# Карта-схема ареала обитания зайца-беляка в Свердловской области и плотность его популяции в муниципальных образованиях, расположенных на территории Свердловской области

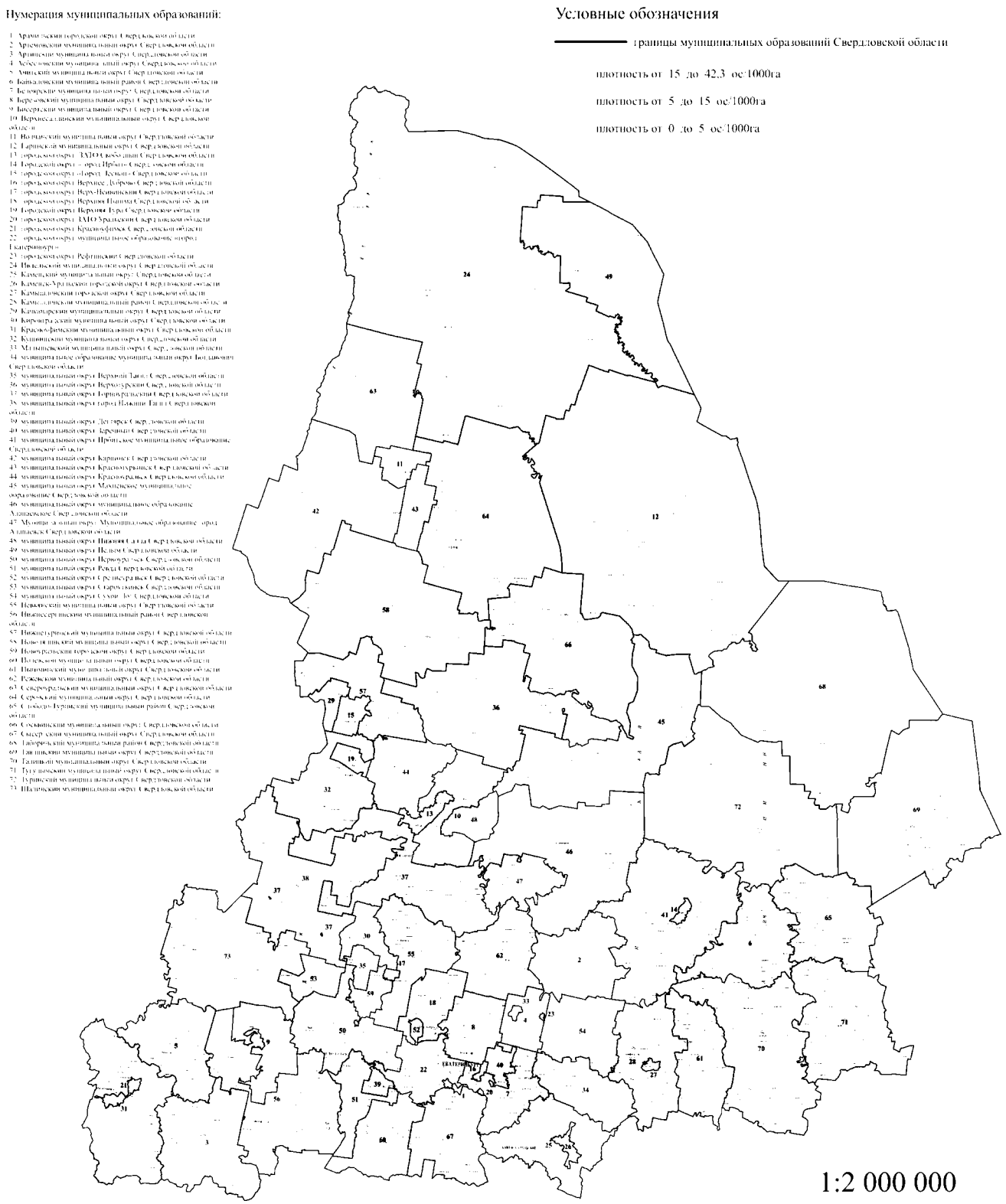

# Карта-схема ареала обитания кабана в Свердловской области и плотность его популяции в муниципальных образованиях, расположенных на территории Свердловской области



# Карта-схема ареала обитания колонка в Свердловской области и плотность его популяции в муниципальных образованиях, расположенных на территории Свердловской области



# Карта-схема ареала обитания косули сибирской в Свердловской области и плотность ее популяции в муниципальных образованиях, расположенных на территории Свердловской области



# Карта-схема ареала обитания кряквы в Свердловской области и плотность ее популяции в муниципальных образованиях, расположенных на территории Свердловской области

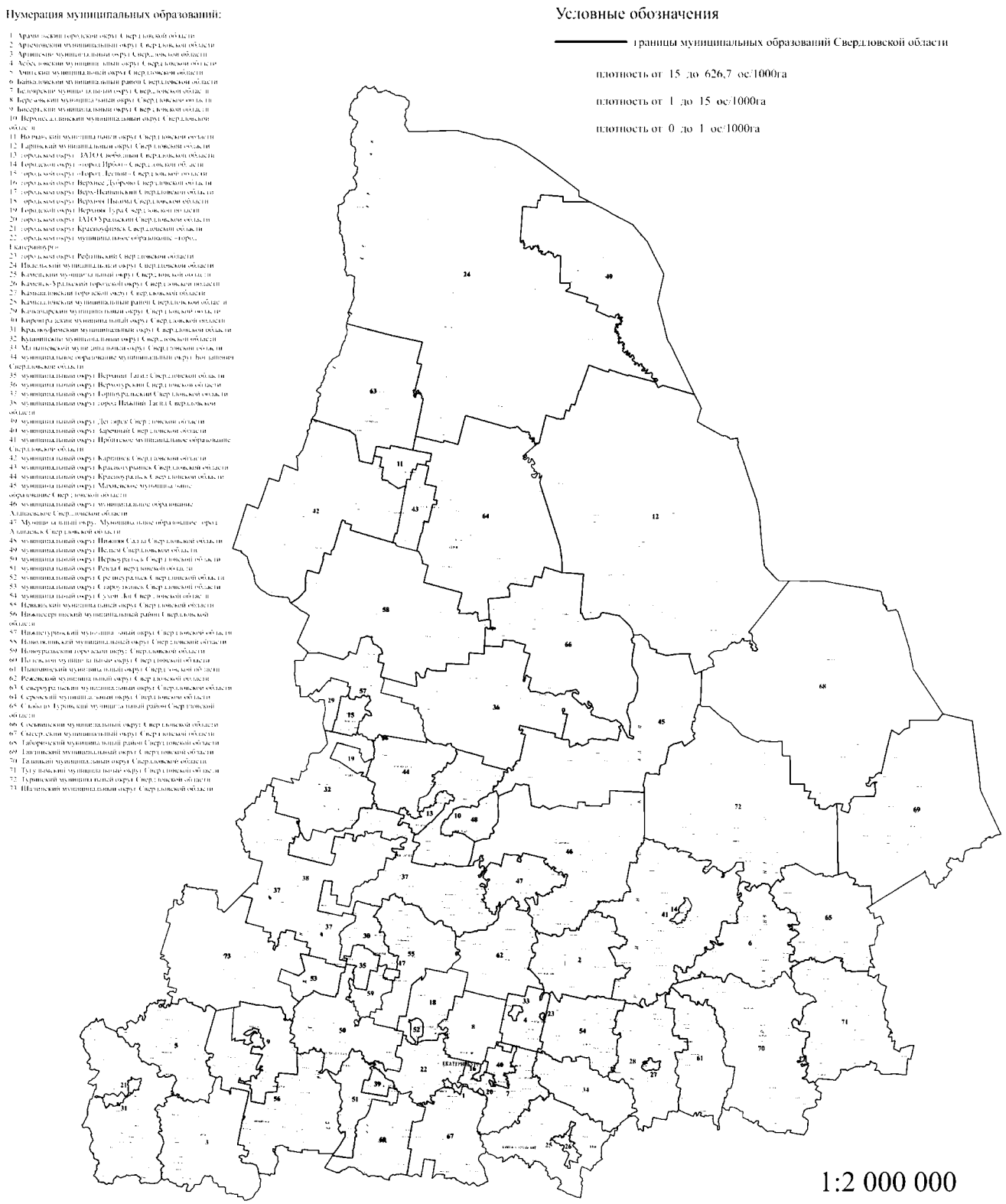

# Карта-схема ареала обитания куницы лесной в Свердловской области и плотность ее популяции в муниципальных образованиях, расположенных на территории Свердловской области



# Карта-схема ареала обитания лисицы обыкновенной в Свердловской области и плотность ее популяции в муниципальных образованиях, расположенных на территории Свердловской области

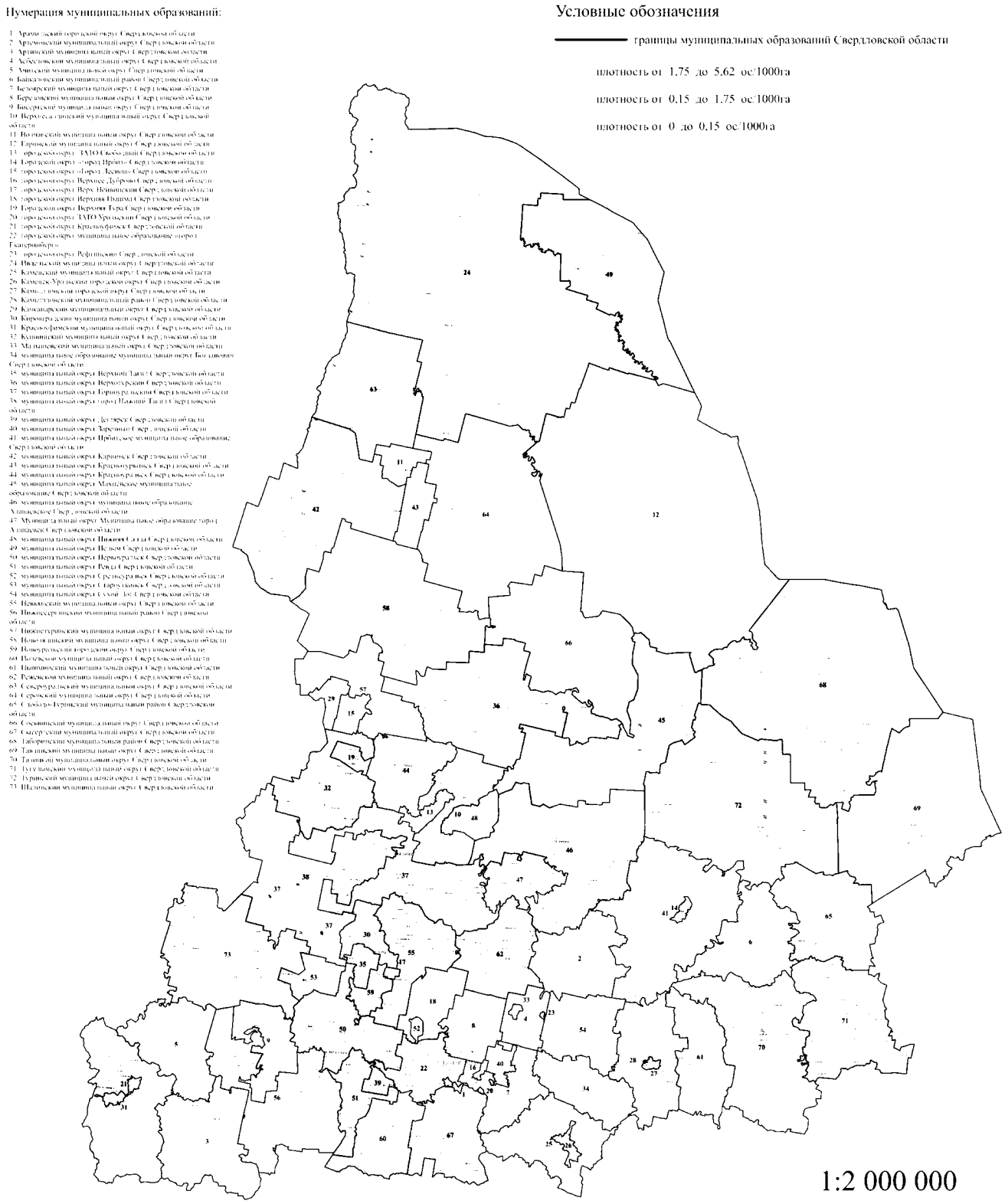

# Карта-схема ареала обитания лося в Свердловской области и плотность его популяции в муниципальных образованиях, расположенных на территории Свердловской области

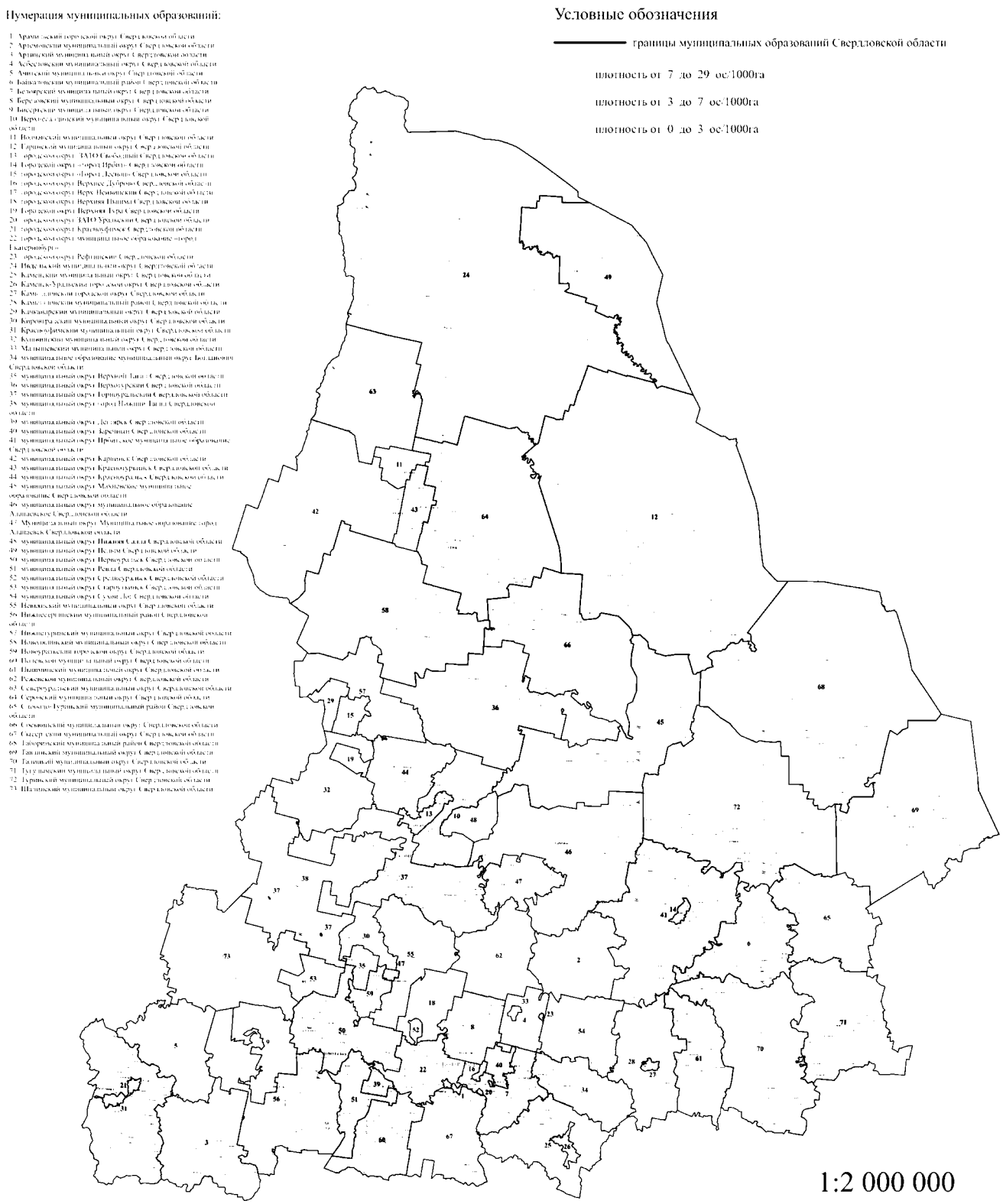

# Карта-схема ареала обитания медведя бурого в Свердловской области и плотность его популяции в муниципальных образованиях, расположенных на территории Свердловской области



# Карта-схема ареала обитания норки американской в Свердловской области и плотность ее популяции в муниципальных образованиях, расположенных на территории Свердловской области

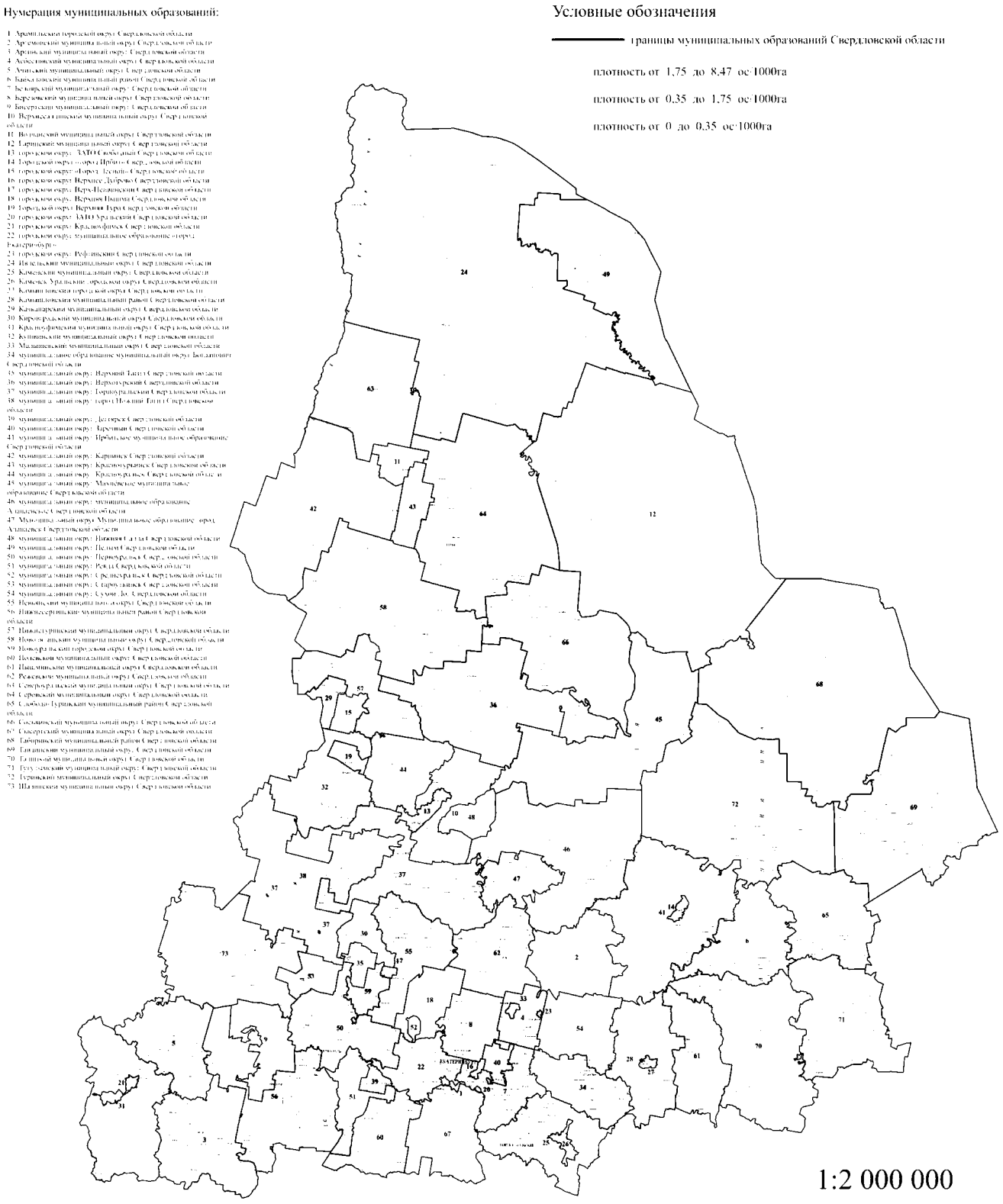

# Карта-схема ареала обитания ондатры в Свердловской области и плотность ее популяции в муниципальных образованиях, расположенных на территории Свердловской области



# Карта-схема ареала обитания росомахи в Свердловской области и плотность ее популяции в муниципальных образованиях, расположенных на территории Свердловской области

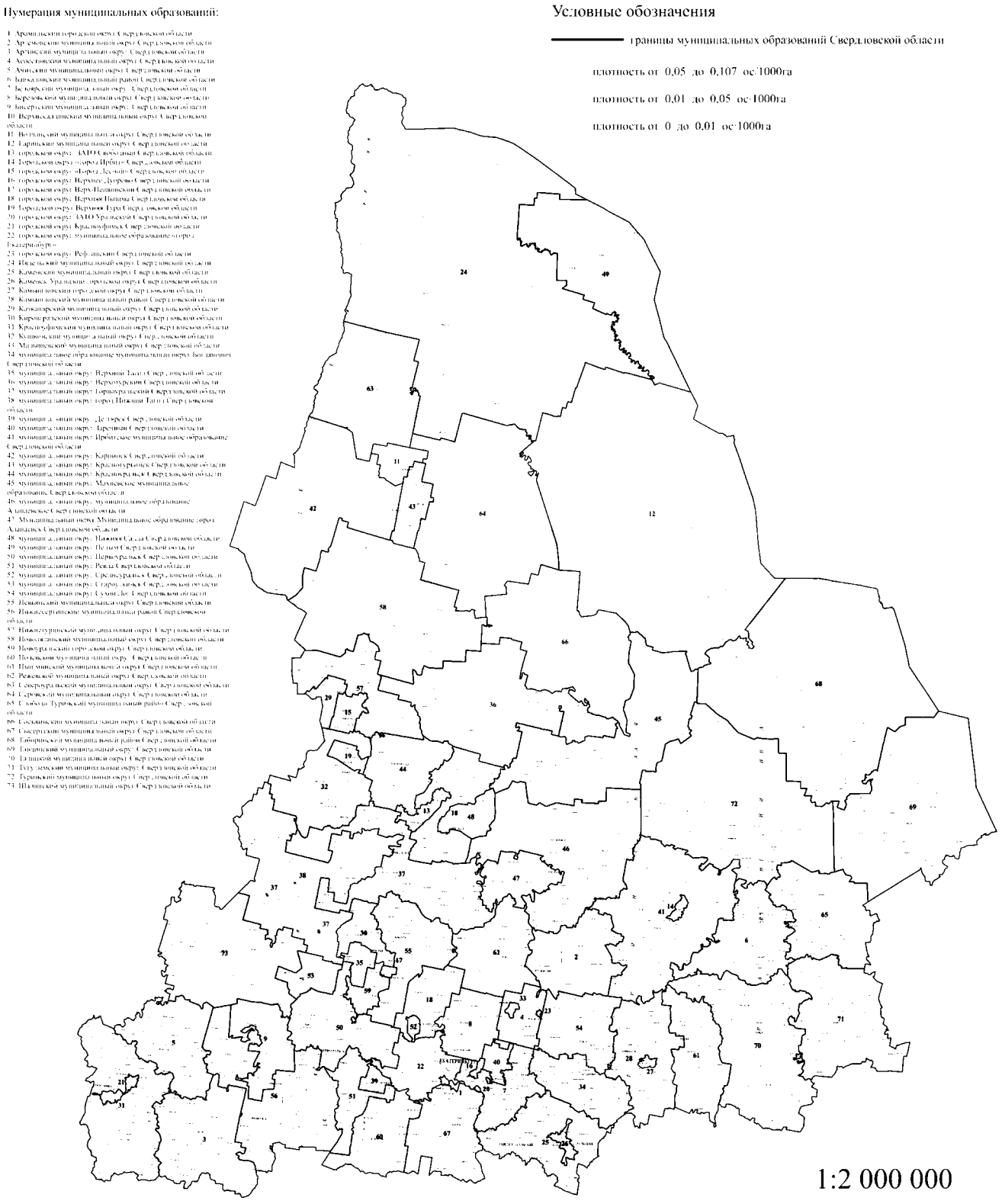

# Карта-схема ареала обитания рыси в Свердловской области и плотность ее популяции в муниципальных образованиях, расположенных на территории Свердловской области



# Карта-схема ареала обитания рябчика в Свердловской области и плотность его популяции в муниципальных образованиях, расположенных на территории Свердловской области

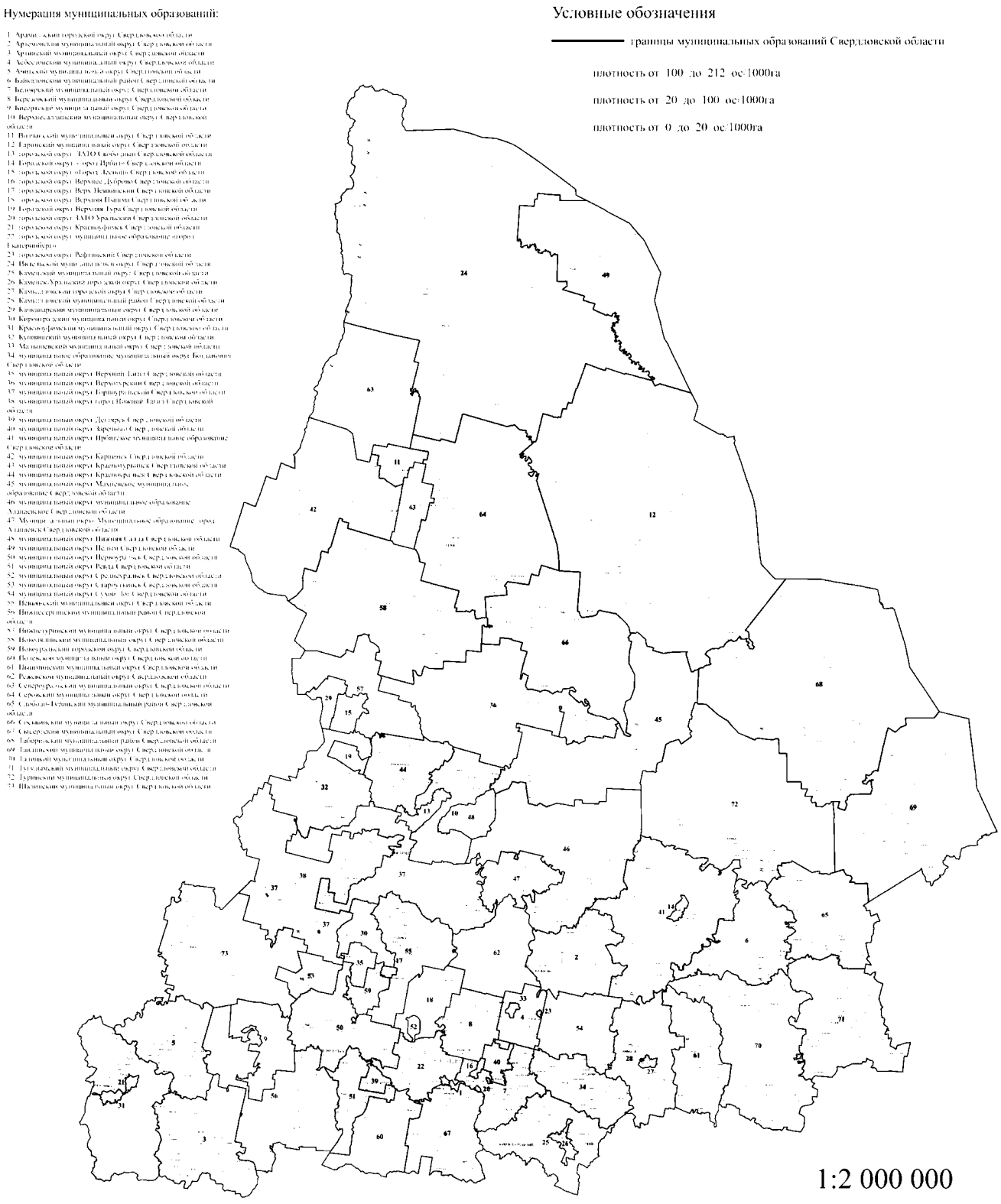

# Карта-схема ареала обитания соболя в Свердловской области и плотность его популяции в муниципальных образованиях, расположенных на территории Свердловской области



# Карта-схема ареала обитания тетерева в Свердловской области и плотность его популяции в муниципальных образованиях, расположенных на территории Свердловской области



# Карта-схема ареала обитания уток (вид не определен) в Свердловской области и плотность их популяции в муниципальных образованиях, расположенных на территории Свердловской области



## Раздел 6. Мероприятия по организации рационального использования охотничьих угодий на территории Свердловской области

### Глава 16. Основные направления и мероприятия по развитию охотничьего хозяйства

Экологическая емкость среды обитания – это максимально устойчивое количество особей данного вида, которое может длительно поддерживаться на определенной территории при условии, что среда обитания обеспечивает все необходимые ресурсы (корма, убежища, водопои, места размножения) без деградации.

Экологическая емкость среды обитания охотничьих ресурсов выражается через максимально устойчивые плотности популяций (особей на 1000 га), зависящие от качества угодий (бонитета), климатических факторов и межвидовых взаимодействий. Плотности популяций (особей на 1000 га) основных видов охотничьих ресурсов в разных по бонитету угодьях Свердловской области представлены в таблице 97. Для каждого вида и каждого класса бонитета (класс I – угодья с оптимальными условиями среды обитания, класс V – угодья с минимальной пригодностью) задан диапазон плотностей популяции основных видов охотничьих ресурсов: от нижнего до верхнего предела, что дает возможность учесть разницу климатических показателей в зависимости от места их обитания.

Таблица 97

**Плотности популяций основных видов охотничьих животных в разных по бонитету угодьях Свердловской области**

(особей на 1000 га)

| Номер строки | Вид | Классы бонитета | | | | |
|---|---|---|---|---|---|---|
| | | I | II | III | IV | V |
| 1. | Лось | 10 и более – 6<br>8 | 6–4<br>5 | 4–2<br>3 | 2–1<br>1 | 0,5–0,25 и менее<br>0,25 |
| 2. | Кабан | 14 и более – 10<br>12 | 10–4<br>6 | 4–1<br>3 | 1–0,25<br>0,5 | 0,25–0,1 и менее<br>0,1 |
| 3. | Косуля сибирская | 50 и более – 30<br>40 | 30–10<br>20 | 10–2<br>6 | 2–0,5<br>1 | 0,5–0,2 и менее<br>0,2 |
| 4. | Медведь бурый | 1,5 и более – 1,1<br>1,3 | 1,1–0,6<br>0,9 | 0,6–0,2<br>0,4 | 0,2–0,05<br>0,1 | 0,05–0,02 и менее<br>0,02 |
| 5. | Заяц-беляк | 90 и более – 70<br>80 | 7040<br>50 | 40–15<br>25 | 15–5<br>10 | 5–2 и менее<br>2 |
| 6. | Глухарь | 80 и более – 40<br>60 | 40–20<br>30 | 20–5<br>10 | 5–1<br>2,5 | 1–0,5 и менее<br>0,5 |
| 7. | Тетерев | 200 и более – 100<br>150 | 100–60<br>80 | 60–20<br>40 | 20–5<br>10 | 5–2 и менее<br>2 |
| 8. | Рябчик | 300 и более – 180<br>240 | 180–90<br>120 | 90–20<br>40 | 20–8<br>12 | 8–3 и менее<br>3 |

Примечание. В числителе указаны предельные, а в знаменателе – средние значения в пределах данного бонитета.

Плотности популяций (особей на 1000 га) основных видов охотничьих ресурсов в разных по бонитету угодьях Свердловской области, представленная в таблице 97, показывает потенциальную емкость для основных охотничьих видов в зависимости от качества угодий. При этом следует учитывать следующее:

межвидовые взаимодействия (конкуренция: лось – косуля, хищничество: лисица – заяц) могут снижать фактическую плотность популяций по сравнению с верхними пределами диапазонов;

при планировании устойчивого использования угодий и добычи следует выбирать консервативные оценки плотностей (на уровне оптимума, а не максимума) и включать запас устойчивости;

необходимо учитывать, что фактические данные учетов, годовые колебания, миграции, болезни и антропогенные факторы влияют на реализацию потенциала емкости охотничьих угодий;

в местах, где высота снежного покрова больше 40 см в феврале, должен быть снижен бонитет для кабана и косули сибирской.

Экологическая емкость среды обитания зависит от качества среды (бонитета), виды с менее строгими требованиями к среде обитания (например, зайцы) могут достигать значительно больших плотностей популяции в благоприятных условиях.

В угодьях, где одновременно проживают конкурирующие виды (например, лось, олень и косуля), наблюдается борьба за общие ресурсы – кормовые угодья, укрытия, водопойные участки, при этом для расчета нагрузки часто применяются косульи единицы: условно принимают, что 4 косули сибирской эквивалентны 1 оленю, а 8 косуль сибирских – 1 лосю. Таким образом, если экологическая емкость угодий выражается в 1000 косульих единиц, то она может быть распределена между видами на основании их пищевой «стоимости» – например, 50 лосей займут 400 косульих единиц (50×8), после чего остается 600 единиц для оленей и косули сибирской вместе. При этом если условия угодий ухудшаются (низкий бонитет) или конкурентов становится много, фактическая емкость для каждого вида охотничьих ресурсов будет снижаться.

Кроме конкуренции, дополнительное ограничение на потенциальную емкость угодий оказывает хищничество, особенно для мелких видов – жертв. Например, лисица, охотясь на зайца, при достаточном количестве кормовой базы, может удерживать плотность зайца заметно ниже расчетного потенциала из-за потерь. Таким образом, часть потенциальной емкости (по кормовым возможностям) должна быть зарезервирована под ожидаемые потери от хищников.

С использованием данных, приведенных в таблице 97, была рассчитана предельная емкость среды обитания для основных видов охотничьих ресурсов в муниципальных образованиях, расположенных на территории Свердловской области (таблица 98). В муниципальных образованиях, расположенных на севере Свердловской области, предельные плотности основных видов охотничьих ресурсов скорректированы вниз, отражая более суровые условия и пониженную выживаемость.

Таблица 98

**Предельная емкость среды обитания для основных видов охотничьих ресурсов в муниципальных образованиях, расположенных на территории Свердловской области**

| Номер строки | Наименование муниципального образования, расположенного на территории Свердловской области | Численность (особей по видам) | | | | | | | | |
|---|---|---|---|---|---|---|---|---|---|---|
| | | Лось | Кабан | Косуля сибирская | Заяц-беляк | Медведь бурый | Глухарь | Тетерев | Рябчик | Утки |
| 1 | 2 | 3 | 4 | 5 | 6 | 7 | 8 | 9 | 10 | 11 |
| 1. | Артемовский муниципальный округ Свердловской области | 706 | 706 | 353 | 7064 | 194 | 3532 | 10 597 | 31 790 | 17 661 |
| 2. | Артинский муниципальный округ Свердловской области | 496 | 248 | 2480 | 3721 | 149 | 1240 | 14 882 | 22 323 | 24 804 |
| 3. | Асбестовский муниципальный округ Свердловской области | 151 | 151 | 75 | 1506 | 41 | 753 | 753 | 6779 | 3766 |
| 4. | Ачитский муниципальный округ Свердловской области | 761 | 761 | 1902 | 7609 | 209 | 3804 | 11 413 | 34 240 | 19 022 |
| 5. | Байкаловский муниципальный район Свердловской области | 447 | 224 | 2235 | 8941 | 134 | 1118 | 22 353 | 4471 | 22 353 |
| 6. | Белоярский муниципальный округ Свердловской области | 204 | 102 | 1022 | 1533 | 61 | 511 | 6134 | 9200 | 10 223 |
| 7. | Березовский муниципальный округ Свердловской области | 205 | 205 | 102 | 2047 | 56 | 1023 | 3070 | 9211 | 5117 |
| 8. | Бисертский муниципальный округ Свердловской области | 908 | 1514 | 1514 | 6054 | 166 | 3027 | 9081 | 27 243 | 15 135 |
| 9. | Верхнесалдинский муниципальный округ Свердловской области | 924 | 616 | 308 | 6161 | 169 | 3080 | 9241 | 27 723 | 15 402 |
| 10. | Волчанский муниципальный округ Свердловской области | 128 | 128 | 64 | 1279 | 48 | 1279 | 640 | 5756 | 3198 |
| 11. | Гаринский муниципальный округ Свердловской области | 6620 | 6620 | 3310 | 66 199 | 993 | 33 100 | 33 100 | 148 948 | 165 498 |
| 12. | Городской округ «город Ирбит» Свердловской области | - | - | 1 | - | - | - | 6 | 1 | 10 |
| 13. | Городской округ «Город Лесной» Свердловской области | 61 | 102 | 102 | 407 | 11 | 51 | 204 | 1832 | 1018 |
| 14. | Городской округ Верхнее Дуброво Свердловской области | 31 | 43 | 31 | 122 | 5 | 61 | 15 | 917 | 306 |
| 15. | Городской округ Верх-Нейвинский Свердловской области | - | - | - | 4 | - | 4 | - | 8 | 9 |

| 1 | 2 | 3 | 4 | 5 | 6 | 7 | 8 | 9 | 10 | 11 |
|---|---|---|---|---|---|---|---|---|---|---|
| 16. | Городской округ Верхняя Пышма Свердловской области | 316 | 316 | 158 | 3162 | 87 | 1581 | 4742 | 7114 | 7904 |
| 17. | Городской округ Верхняя Тура Свердловской области | 117 | 195 | 195 | 781 | 21 | 391 | 1172 | 3515 | 1953 |
| 18. | Городской округ ЗАТО Уральский Свердловской области | 1 | - | 1 | 14 | - | 14 | 7 | 31 | 34 |
| 19. | Городской округ Красноуфимск Свердловской области | 25 | 25 | 12 | 246 | 7 | 123 | 369 | 1108 | 616 |
| 20. | Городской округ муниципальное образование «город Екатеринбург» | 3 | 2 | 65 | 33 | - | 7 | 392 | 52 | 654 |
| 21. | Ивдельский муниципальный округ Свердловской области | 4358 | 2179 | 1090 | 87 168 | 3269 | 87 168 | 43 584 | 196 128 | 217 920 |
| 22. | Каменский муниципальный округ Свердловской области | 388 | 194 | 1942 | 2914 | 39 | 971 | 11 655 | 3885 | 19 425 |
| 23. | Каменск-Уральский городской округ Свердловской области | 12 | 1 | 58 | 87 | 1 | 29 | 350 | 117 | 583 |
| 24. | Камышловский городской округ Свердловской области | 84 | 42 | 418 | 1673 | 8 | 209 | 4183 | 837 | 4183 |
| 25. | Камышловский муниципальный район Свердловской области | 672 | 672 | 1681 | 6723 | 101 | 840 | 16 808 | 15 128 | 16 808 |
| 26. | Качканарский муниципальный округ Свердловской области | 101 | 101 | 50 | 1006 | 28 | 503 | 503 | 4525 | 2514 |
| 27. | Кировградский муниципальный округ Свердловской области | 121 | 121 | 61 | 1213 | 46 | 1213 | 607 | 5461 | 3034 |
| 28. | Красноуфимский муниципальный округ Свердловской области | 597 | 299 | 597 | 4479 | 328 | 5972 | 17 915 | 53 745 | 29 858 |
| 29. | Кушвинский муниципальный округ Свердловской области | 802 | 802 | 401 | 14 030 | 220 | 8017 | 12 026 | 36 078 | 20 043 |
| 30. | Малышевский муниципальный округ Свердловской области | 2 | 2 | 1 | 16 | 1 | 16 | 8 | 71 | 39 |
| 31. | Муниципальное образование муниципальный округ Богданович Свердловской области | 542 | 136 | 1356 | 5423 | 81 | 678 | 13 558 | 12 202 | 13 558 |
| 32. | Муниципальный округ Верхний Тагил Свердловской области | 66 | 66 | 33 | 663 | 25 | 663 | 332 | 2984 | 1658 |
| 33. | Муниципальный округ Верхотурский Свердловской области | 2094 | 2094 | 1047 | 20 941 | 576 | 10 470 | 31 411 | 47 116 | 52 351 |
| 34. | Муниципальный округ Горноуральский Свердловской области | 1108 | 1108 | 554 | 11 077 | 305 | 5538 | 16 615 | 49 846 | 27 692 |

| 1 | 2 | 3 | 4 | 5 | 6 | 7 | 8 | 9 | 10 | 11 |
|---|---|---|---|---|---|---|---|---|---|---|
| 35. | Муниципальный округ город Алапаевск Свердловской области | 358 | 358 | 179 | 6265 | 98 | 3580 | 5370 | 16 109 | 8949 |
| 36. | Муниципальный округ город Нижний Тагил Свердловской области | 1372 | 1372 | 686 | 13 718 | 514 | 13 718 | 20 577 | 61 732 | 34 295 |
| 37. | Муниципальный округ Дегтярск Свердловской области | 4 | 2 | 4 | 73 | 2 | 36 | 109 | 164 | 182 |
| 38. | Муниципальный округ Заречный Свердловской области | 76 | 76 | 38 | 285 | 21 | 95 | 379 | 3414 | 1897 |
| 39. | Муниципальный округ Ирбитское муниципальное образование Свердловской области | 1809 | 1809 | 4523 | 18 093 | 271 | 2262 | 45 232 | 40 709 | 45 232 |
| 40. | Муниципальный округ Карпинск Свердловской области | 2087 | 522 | 1043 | 20 869 | 783 | 20 869 | 10 435 | 93 913 | 52 174 |
| 41. | Муниципальный округ Краснотурьинск Свердловской области | 226 | 226 | 113 | 2259 | 85 | 2259 | 1130 | 10 167 | 5649 |
| 42. | Муниципальный округ Красноуральск Свердловской области | 577 | 577 | 288 | 5768 | 159 | 2884 | 8652 | 25 957 | 14 421 |
| 43. | Муниципальный округ Махнёвское муниципальное образование Свердловской области | 2038 | 2038 | 1019 | 20 379 | 560 | 10 189 | 30 568 | 91 705 | 50 947 |
| 44. | Муниципальный округ муниципальное образование Алапаевское Свердловской области | 1868 | 1868 | 4671 | 32 695 | 514 | 9341 | 46 707 | 42 036 | 46 707 |
| 45. | Муниципальный округ Нижняя Салда Свердловской области | 280 | 467 | 467 | 1868 | 51 | 934 | 2801 | 8404 | 4669 |
| 46. | Муниципальный округ Пелым Свердловской области | 956 | 478 | 239 | 19 115 | 526 | 19 115 | 2389 | 43 008 | 47 787 |
| 47. | Муниципальный округ Первоуральск Свердловской области | 530 | 530 | 265 | 5297 | 146 | 5297 | 7945 | 23 835 | 13 242 |
| 48. | Муниципальный округ Ревда Свердловской области | 359 | 599 | 599 | 2397 | 90 | 1198 | 3595 | 10 785 | 5991 |
| 49. | Муниципальный округ Среднеуральск Свердловской области | 1 | 1 | 1 | 13 | 1 | 13 | 13 | 21 | 537 |
| 50. | Муниципальный округ Староуткинск Свердловской области | 231 | 231 | 116 | 2312 | 87 | 2312 | 3467 | 10 402 | 5779 |
| 51. | Муниципальный округ Сухой Лог Свердловской области | 588 | 588 | 294 | 5878 | 162 | 2939 | 8817 | 13 226 | 14 696 |
| 52. | Невьянский муниципальный округ Свердловской области | 321 | 161 | 321 | 6424 | 177 | 3212 | 9635 | 14 453 | 16 059 |

| 1 | 2 | 3 | 4 | 5 | 6 | 7 | 8 | 9 | 10 | 11 |
|---|---|---|---|---|---|---|---|---|---|---|
| 53. | Нижнесергинский муниципальный район Свердловской области | 2052 | 3421 | 3421 | 13 682 | 376 | 6841 | 6841 | 61 570 | 34 206 |
| 54. | Нижнетуринский муниципальный округ Свердловской области | 682 | 682 | 341 | 6818 | 188 | 3409 | 10 228 | 30 683 | 17 046 |
| 55. | Новолялинский муниципальный округ Свердловской области | 2364 | 2364 | 1182 | 23 637 | 886 | 23 637 | 35 455 | 106 365 | 59 092 |
| 56. | Новоуральский городской округ Свердловской области | 61 | 30 | 61 | 1214 | 33 | 1214 | 607 | 5465 | 3036 |
| 57. | Полевской муниципальный округ Свердловской области | 479 | 799 | 799 | 3195 | 88 | 1598 | 4793 | 14 378 | 7988 |
| 58. | Пышминский муниципальный округ Свердловской области | 369 | 184 | 1845 | 7380 | 111 | 922 | 18 450 | 16 605 | 18 450 |
| 59. | Режевской муниципальный округ Свердловской области | 826 | 206 | 413 | 8258 | 227 | 4129 | 12 386 | 37 159 | 20 644 |
| 60. | Североуральский муниципальный округ Свердловской области | 482 | 482 | 241 | 4816 | 181 | 4816 | 2408 | 21 673 | 12 041 |
| 61. | Серовский муниципальный округ Свердловской области | 3117 | 3117 | 1558 | 31 166 | 857 | 15 583 | 46 749 | 140 246 | 77 914 |
| 62. | Слободо-Туринский муниципальный район Свердловской области | 1059 | 1059 | 2648 | 18 534 | 159 | 1324 | 26 478 | 23 830 | 26 478 |
| 63. | Сосьвинский муниципальный округ Свердловской области | 1855 | 1855 | 927 | 18 546 | 510 | 9273 | 27 818 | 41 728 | 46 364 |
| 64. | Сысертский муниципальный округ Свердловской области | 347 | 173 | 347 | 6939 | 191 | 3470 | 3470 | 15 613 | 17 348 |
| 65. | Таборинский муниципальный район Свердловской области | 4456 | 4456 | 2228 | 44 557 | 668 | 22 278 | 66 835 | 100 253 | 111 392 |
| 66. | Тавдинский муниципальный округ Свердловской области | 2485 | 2485 | 1242 | 24 847 | 124 | 3106 | 37 270 | 12 423 | 62 117 |
| 67. | Талицкий муниципальный округ Свердловской области | 1570 | 1570 | 3926 | 15 704 | 236 | 1963 | 23 555 | 35 333 | 39 259 |
| 68. | Тугулымский муниципальный округ Свердловской области | 1196 | 1196 | 598 | 11 965 | 329 | 5982 | 17 947 | 53 842 | 29 912 |
| 69. | Туринский муниципальный округ Свердловской области | 2974 | 2974 | 7435 | 29 742 | 446 | 14 871 | 44 613 | 66 919 | 74 355 |
| 70. | Шалинский муниципальный округ Свердловской области | 1621 | 1621 | 811 | 28 376 | 446 | 8107 | 40 537 | 72 967 | 40 537 |
| 71. | Итого по Свердловской области | 64 727 | 60 349 | 68 109 | 737 379 | 17 683 | 409 765 | 931 991 | 2 137 476 | 1 791 738 |

Продуктивность охотничьих угодий – это количество особей определенного вида охотничьих ресурсов, которое может обитать или добываться на конкретной территории, выраженное в плотности популяции вида на 1000 га. В таблице 99 приведена фактическая продуктивность охотничьих угодий Свердловской области за период 2015–2024 годов.

Таблица 99

**Фактическая продуктивность охотничьих угодий Свердловской области за период 2015–2024 годов**

| Номер строки | Виды охотничьих ресурсов | Год | | | | | | | | | |
|---|---|---|---|---|---|---|---|---|---|---|---|
| | | 2015 | 2016 | 2017 | 2018 | 2019 | 2020 | 2021 | 2022 | 2023 | 2024 |
| 1 | 2 | 3 | 4 | 5 | 6 | 7 | 8 | 9 | 10 | 11 | 12 |
| 1. | Лось | 0,09 | 0,08 | 0,09 | 0,10 | 0,11 | 0,12 | 0,12 | 0,14 | 0,16 | 0,21 |
| 2. | Косуля сибирская | 0,11 | 0,11 | 0,13 | 0,10 | 0,17 | 0,16 | 0,17 | 0,19 | 0,21 | 0,28 |
| 3. | Кабан | 0,16 | 0,17 | 0,14 | 0,13 | 0,15 | 0,13 | 0,17 | 0,15 | 0,19 | 0,24 |
| 4. | Медведь бурый | 0,01 | 0,01 | 0,01 | 0,01 | 0,01 | 0,01 | 0,01 | 0,01 | 0,01 | 0,03 |
| 5. | Рысь | 0,00 | 0,00 | 0,00 | 0,00 | 0,00 | 0,00 | 0,00 | 0,00 | 0,00 | 0,00 |
| 6. | Волк | 0,01 | 0,00 | 0,01 | 0,01 | 0,01 | 0,01 | 0,01 | 0,01 | 0,01 | 0,01 |
| 7. | Лисица обыкновенная | 0,04 | 0,03 | 0,06 | 0,05 | 0,04 | 0,04 | 0,05 | 0,05 | 0,06 | 0,06 |
| 8. | Енотовидная собака | 0,02 | 0,01 | 0,05 | 0,02 | 0,01 | 0,01 | 0,01 | 0,04 | 0,05 | 0,05 |
| 9. | Барсук | 0,01 | 0,01 | 0,01 | 0,01 | 0,01 | 0,01 | 0,00 | 0,01 | 0,01 | 0,01 |
| 10. | Соболь | 0,00 | 0,02 | 0,03 | 0,04 | 0,03 | 0,02 | 0,02 | 0,02 | 0,03 | 0,03 |
| 11. | Куница лесная | 0,07 | 0,07 | 0,07 | 0,07 | 0,08 | 0,06 | 0,08 | 0,08 | 0,09 | 0,10 |
| 12. | Колонок | 0,00 | 0,00 | 0,00 | 0,00 | 0,00 | 0,00 | 0,00 | 0,00 | 0,00 | 0,00 |
| 13. | Бобр обыкновенный | 0,02 | 0,02 | 0,03 | 0,04 | 0,05 | 0,04 | 0,05 | 0,06 | 0,06 | 0,06 |
| 14. | Заяц-беляк | 0,44 | 0,30 | 0,59 | 0,76 | 0,54 | 0,34 | 0,36 | 0,39 | 0,41 | 0,37 |
| 15. | Белка обыкновенная | 0,11 | 0,05 | 0,06 | 0,12 | 0,15 | 0,12 | 0,12 | 0,11 | 0,14 | 0,13 |
| 16. | Ондатра | 0,12 | 0,06 | 0,07 | 0,14 | 0,14 | 0,05 | 0,04 | 0,06 | 0,06 | 0,06 |
| 17. | Норка американская | 0,01 | 0,00 | 0,01 | 0,01 | 0,01 | 0,01 | 0,01 | 0,01 | 0,01 | 0,01 |
| 18. | Горностай | 0,00 | 0,00 | 0,00 | 0,00 | 0,00 | 0,00 | 0,00 | 0,00 | 0,00 | 0,00 |
| 19. | Росомаха | 0,00 | 0,00 | 0,00 | 0,00 | 0,00 | 0,00 | 0,00 | 0,00 | 0,00 | 0,00 |
| 20. | Глухарь | 0,06 | 0,04 | 0,04 | 0,05 | 0,06 | 0,10 | 0,08 | 0,14 | 0,13 | 0,17 |
| 21. | Тетерев | 0,10 | 0,08 | 0,06 | 0,08 | 0,11 | 0,12 | 0,11 | 0,17 | 0,13 | 0,17 |
| 22. | Рябчик | 0,84 | 0,62 | 0,41 | 0,50 | 0,71 | 0,80 | 0,75 | 0,97 | 1,01 | 0,95 |
| 23. | Серая куропатка | 0,00 | 0,00 | 0,00 | 0,00 | 0,00 | 0,00 | 0,00 | 0,00 | 0,00 | 0,00 |
| 24. | Белая куропатка | 0,00 | 0,00 | 0,00 | 0,00 | 0,00 | 0,00 | 0,00 | 0,00 | 0,00 | 0,00 |
| 25. | Болотно-луговая дичь | 0,00 | 0,00 | 0,00 | 0,00 | 0,00 | 0,00 | 0,00 | 0,00 | 0,00 | 0,00 |
| 26. | Кулики | 0,00 | 0,00 | 0,00 | 0,00 | 0,01 | 0,00 | 0,00 | 0,00 | 0,00 | 0,00 |
| 27. | Вальдшнеп | 0,37 | 0,21 | 0,29 | 0,30 | 0,38 | 0,20 | 0,41 | 0,56 | 0,31 | 0,55 |
| 28. | Бекас | 0,00 | 0,00 | 0,00 | 0,00 | 0,00 | 0,00 | 0,00 | 0,00 | 0,00 | 0,00 |
| 29. | Дупель | 0,00 | 0,00 | 0,00 | 0,00 | 0,00 | 0,00 | 0,00 | 0,00 | 0,00 | 0,00 |
| 30. | Гуси и казарки | 0,00 | 0,00 | 0,00 | 0,00 | 0,00 | 0,00 | 0,00 | 0,01 | 0,00 | 0,00 |
| 31. | Лысуха | 0,00 | 0,00 | 0,01 | 0,00 | 0,01 | 0,01 | 0,01 | 0,00 | 0,01 | 0,00 |
| 32. | Утки | 1,33 | 1,79 | 0,95 | 1,19 | 1,77 | 1,78 | 2,80 | 2,79 | 2,40 | 2,78 |
| 33. | Коростель | 0,00 | 0,00 | 0,00 | 0,00 | 0,00 | 0,00 | 0,00 | 0,00 | 0,00 | 0,00 |
| 34. | Перепел | 0,00 | 0,00 | 0,00 | 0,00 | 0,00 | 0,00 | 0,00 | 0,00 | 0,01 | 0,00 |
| 35. | Голуби | 0,00 | 0,00 | 0,00 | 0,00 | 0,00 | 0,00 | 0,00 | 0,01 | 0,00 | 0,01 |

| 1 | 2 | 3 | 4 | 5 | 6 | 7 | 8 | 9 | 10 | 11 | 12 |
|---|---|---|---|---|---|---|---|---|---|---|---|
| 36. | Горлицы | 0,00 | 0,00 | 0,00 | 0,00 | 0,00 | 0,00 | 0,00 | 0,00 | 0,00 | 0,00 |
| 37. | Серая ворона | 0,00 | 0,00 | 0,00 | 0,00 | 0,00 | 0,02 | 0,00 | 0,03 | 0,04 | 0,05 |

Фактическая продуктивность охотничьих угодий по многим видам охотничьих ресурсов, обитающих на территории Свердловской области, значительно ниже потенциальной (теоретически возможной при оптимальных условиях). Сравнительный анализ фактической и максимально возможной продуктивности охотничьих угодий по основным видам охотничьих ресурсов представлен в таблице 100.

Таблица 100

**Сравнительный анализ фактической и максимально возможной продуктивности охотничьих угодий по основным видам охотничьих ресурсов**

| Виды охотничьих ресурсов | Фактическая продуктивность в 2024 году (особей на 1000 га) | Потенциальная продуктивность (особей на 1000 га) | Доля фактической продуктивности от потенциальной (процентов) |
|---|---|---|---|
| Лось | 0,21 | 0,43 | 48,09 |
| Косуля сибирская | 0,28 | 0,46 | 60,76 |
| Кабан | 0,24 | 1,35 | 17,98 |
| Медведь бурый | 0,03 | 0,30 | 8,45 |
| Заяц-беляк | 0,37 | 12,35 | 2,97 |
| Глухарь | 0,17 | 6,86 | 2,47 |
| Тетерев | 0,17 | 15,61 | 1,09 |
| Рябчик | 0,95 | 35,79 | 2,65 |
| Утки | 2,78 | 30,00 | 9,27 |

Продуктивность охотничьих угодий по зайцу-беляку зависит от природных факторов: весенние палы сухой травы, высокая численность лисицы обыкновенной и енотовидной собаки, эпизоотии. В связи с этим для увеличения продуктивности охотничьих угодий по данному виду необходимо бороться с весенними палами, регулировать численность хищных животных.

На продуктивность охотничьих угодий по тетереву оказывают воздействие главным образом природные факторы. Негативное влияние оказывают хищники – лисица обыкновенная, куница лесная, енотовидная собака, ястреб-тетеревятник.

Для повышения продуктивности охотничьих угодий по глухарю необходимо сохранение глухариных токов.

В охотничьих угодьях Свердловской области наиболее перспективными видами для развития охотничьего хозяйства являются копытные животные: лось, косуля сибирская и кабан, которые мало зависимы от климатических факторов. Для повышения продуктивности охотничьих угодий по указанным видам наиболее эффективно проведение биотехнических мероприятий.

**Рекомендации по увеличению численности основных видов охотничьих ресурсов до уровня, соответствующего экологической емкости среды их обитания**

Копытные животные – это основа охотничьего хозяйства, обеспечивающая поддержание баланса экосистем и получение ценной продукции охоты (мясо, трофеи). Одним из направлений деятельности охотничьего хозяйства является добыча трофейных экземпляров. Наиболее действенным методом повышения трофейных качеств копытных животных является селекционная работа. Основная цель данной работы – формирование высокопродуктивной группировки особей с лучшими экстерьерными характеристиками. В связи с этим в первую

очередь популяция должна освобождаться от животных, имеющих отклонения в физическом развитии.

Одной из основных причин низкой продуктивности поголовья копытных животных является нарушение структуры их стада, поэтому при экстенсивном методе ведения охотничьего хозяйства не следует допускать изменения естественной половой и возрастной структуры популяций.

При интенсивном ведении охотничьего хозяйства требуется:

формировать популяцию из максимально продуктивных средневозрастных животных;

оптимальную продуктивность обеспечивать полной или частичной охраной самок;

добывать в основном взрослых самцов и сеголетков;

для быстрого увеличения поголовья охранять самок, имеющих высокие приплоды;

увеличивать нормы добычи там, где плотность не соответствует кормовой емкости угодий и где значителен ущерб кормовым ресурсам;

поддерживать естественную продуктивность и численность в соответствии с фазами развития биогеоценозов (фитоценозов);

изымать хозяйственный прирост с учетом зимней смертности животных, изымать из популяции малопродуктивных, менее жизнестойких особей – преимущественно сеголетков, старых, больных и дефектных особей.

Невозможно достигнуть заполнения экологической емкости угодий по всем видам охотничьих ресурсов, поскольку при заполнении экологической емкости угодий хищниками их жертвы будут подвергнуты сильнейшему хищническому прессу.

Еще один фактор – это конкуренция. При высокой численности косули сибирской и усилении мер по поддержанию и сохранению ее численности в охотничьих угодьях путем увеличения объемов биотехнических мероприятий экологическая емкость угодий для лося будет сильно снижена. Учитывая физико-географическое районирование Свердловской области, в южных районах с высокой численностью косули сибирской (Богдановичском районе, Пышминском районе, Камышловском районе, Байкаловском районе и других районах) целесообразно достигать заполнения экологической емкости угодий по косуле сибирской, в северных районах целесообразно достижение заполнения экологической емкости угодий по лосю.

В целом по Свердловской области в целях повышения экологической емкости и улучшения продуктивности охотничьих угодий, сохранения и воспроизводства охотничьих ресурсов целесообразно принятие комплекса мер по ограничению негативного влияния хозяйственной деятельности, включающих в себя:

создание прибрежных биофильтров;

мозаичное лесопользование, профилактику пожаров;

кумулятивную оценку воздействия новых проектов и компенсационные меры;

согласование с агропромышленным комплексом мер по сохранению биотопов;

регулирование рекреационной нагрузки и пожарную безопасность;

ежегодный мониторинг антропогенных экологических факторов и индикаторных видов, зонирование охотничьих угодий по чувствительности и рекреационной нагрузке.

Анализ состава сообществ видов млекопитающих и птиц, отнесенных к охотничьим ресурсам, определение приоритетных направлений развития охотничьего хозяйства:

1) состав сообществ и ключевые тенденции в 2015–2024 годах:

копытные:

лось: стабильно высокий фонд; максимальные плотности в центрально-юго-западных муниципальных округах Свердловской области; пространственные ограничения: фрагментация местообитаний;

косуля сибирская: ядро – агроландшафты южных и восточных муниципальных округов Свердловской области; пространственные ограничения: глубина снежного покрова (критично более 40–50 см);

кабан: намеренно низкая плотность в буферных зонах свинокомплексов; вне буферных зон – локальные «острова» добычи;

северный олень: реликтовые очаги на севере – охранный режим;

хищники:

медведь бурый: умеренно растущая численность; в 2024 году зафиксирован разовый пик добычи (трофейная успешность);

волк: волнообразная динамика численности; избирательное регулирование волков снимает всплески их численности;

рысь: численность растет вслед за кормовой базой (косуля сибирская, заяц-беляк);

росомаха: популяция сильно разрознена;

пушные и околоводные виды животных:

куница, соболь, барсук и другие – в целом для данных видов характерна стабильная численность; ондатра – уменьшение численности (в связи с цикличностью и эпизоотиями); бобр европейский и выдра – характерно устойчивое состояние популяций;

боровая дичь:

глухарь, тетерев, рябчик – высокая межгодовая вариабельность (связана с влиянием погоды, хищников, размерами выводков); у глухаря – умеренный рост численности, у тетерева – волнообразный; рекомендации: необходима защита и восстановление токов, согласование лесных рубок на токах, не учтенных лесоустроительной документацией;

водоплавающая и болотно-луговая дичь:

утки – главный массовый охотничий ресурс; добыча выросла вдвое с 2015 по 2024 годы; лысуха – характерно увеличение добычи после 2022 года; решающие факторы, влияющие на численность, – качество мелководий (пища, укрытия), давление хищников, а также важна видовая идентификация в учетах;

гуси – добыча эпизодична (зависит от совпадения сроков охоты и пика пролета);

кулики, дупель, коростель и голубеобразные – малая доля в добыче;

2) пространственная дифференциация нагрузки. Можно выделить два основных типа нагрузки: высокая численность охотников в городских агломерациях, а также высокая доля охотников в северных и северо-восточных малонаселенных муниципальных образованиях, расположенных на территории Свердловской области (традиционная нагрузка).

При принятии управленческих решений и квотировании охотничьих ресурсов должны учитываться оба параметра;

3) продуктивность и экологическая емкость угодий.

Сводные оценки 2024 года (особей на 1000 га):

лось: фактическая продуктивность 0,21 особи на 1000 га при потенциальной продуктивности 0,43 особи на 1000 га (около 48% от потенциальной);

косуля сибирская: фактическая продуктивность 0,28 особи на 1000 га при потенциальной продуктивности 0,46 особи на 1000 га (около 61% от потенциальной);

кабан: фактическая продуктивность 0,24 особи на 1000 га при потенциальной продуктивности 1,35 особи на 1000 га (около 18% от потенциальной);

утки: фактическая продуктивность 2,78 особи на 1000 га при потенциальной продуктивности 30,0 особей на 1000 га (9% от потенциальной);

тетерев, глухарь, рябчик: 1–3% от потенциальной продуктивности.

Плотности даны по классам бонитета, скорректированным с учетом влияния снежного покрова и условий в северных районах;

4) приоритетные направления развития охотничьего хозяйства в Свердловской области:

лось: изъятие меньше 5–7% от численности, акцент на северный и центральный районы Свердловской области, биотехнические мероприятия в многоснежных районах (солонцы, охрана зимних концентраций животных);

косуля сибирская: изъятие меньше 9–10%; в южном и восточном районах Свердловской области – улучшение опушечной мозаики и агробуферных зон, в многоснежных районах Свердловской области – щадящие квоты и биотехнические мероприятия;

кабан: сохранение «санитарной» модели – буферные зоны без кабана вокруг свинокомплексов с запретом подкормки, координация с ветеринарной службой, утилизация продуктов убоя (промысла);

боровая дичь: охрана и восстановление токов, согласование рубок, локальное регулирование лисицы обыкновенной, енотовидной собаки, гибкие нормы по результатам мониторинга выводков и погоде;

водоплавающая, болотно-луговая дичь: программа «мелководный конструктор» (расчистка плесов, регулировка уровней воды в апреле – июне), прибрежные биофильтры, стандартизация учетов с отказом от формулировки «утки, вид не определен»;

городские агломерации высокой плотности охотников: лимиты путевок в день, ротация участков в пиковые даты, онлайн-информирование о загруженности охотничьих угодий, усиление охотничьего контроля;

северо-восточные районы с высокой долей охотников: поддержка традиционных видов охоты, гранты на биотехнические мероприятия, вовлечение местных охотников в мониторинговые исследования;

переход на электронные формы учетов охотничьих ресурсов и разрешений на добычу охотничьих ресурсов, контроль качества данных, интеграция учетных данных при планировании лимитов добычи;

межотраслевая кооперация: водопользователи (графики сбросов на май – июнь, биофильтры), лесопользователи (согласование рубок по токам), сельское хозяйство (опушечные и полосные буферные зоны);

5) региональная специализация:

южный и восточный районы Свердловской области (агроландшафты): ориентир на косулю сибирскую и уток; северный и северо-восточный районы Свердловской области: лось и редкие виды (дикий северный олень, росомаха) с акцентом на охрану местообитаний; буферные зоны свинокомплексов: численность кабана, равная 0, мониторинг, утилизация продуктов убоя (промысла).

Пошаговый краткосрочный план развития охотничьего хозяйства Свердловской области (12–18 месяцев):

1) зонирование пропускной способности в городских агломерациях (лимиты путевок в день, ротация участков, информационные стенды загруженности);

2) запуск пакета «мелководный конструктор» на 10 приоритетных (ключевых) участках обитания (расчистка, шандоры, прибрежные биофильтры), а также соглашения о сбросах воды в водохранилищах на май – июнь;

3) реестр токов глухаря обыкновенного и протокол согласований рубок; охрана токов весной;

4) селективный отстрел копытных (оценка половой и возрастной структуры популяции, охота на дефектных самцов).

Южный и восточный районы Свердловской области (агроландшафты): достижение и удержание оптимума емкости косули сибирской, мелководья для водоплавающей дичи, агробуферы. Возможный компромисс – меньшая численность по лосю для высокой продуктивности косули сибирской.

Северные и северо-восточные районы Свердловской области: лось как основной вид, щадящее изъятие охотничьих ресурсов с проведением биотехнических мероприятий.

Редкие виды – охрана мест обитания; осуществление охоты с распределением охотников по большой площади и «сезонным окнам».

Буферные зоны свинокомплексов: численность кабана, равная 0 особей, для этого постоянный мониторинг за популяциями диких кабанов, утилизация продуктов убоя (промысла), просвещение населения;

5) ключевые показатели эффективности ведения охотничьего хозяйства Свердловской области на период 3–5 лет:

лось и косуля сибирская: выход на 70–80% от потенциала бонитета при изъятии менее 7% и менее 10% соответственно;

кабан: рекомендуемая плотность не более 0,25 особей на 1000 га и отсутствие эпизоотических инцидентов;

тетеревиные: увеличение добычи на 20–30% при подтвержденном увеличении числа токов и выводков; снижение плотности лисицы обыкновенной, енотовидной собаки, кабана вокруг ключевых биотопов;

водоплавающая и болотно-луговая дичь: прирост выводков на 15–25% на приоритетных (ключевых) участках обитания.

Степень воздействия на сообщества охотничьих ресурсов по муниципальным образованиям, расположенным на территории Свердловской области, и ключевые целевые показатели эффективности ведения охотничьего хозяйства Свердловской области приведены в таблице 101.

Таблица 101

**Степень воздействия на сообщества охотничьих ресурсов по муниципальным образованиям, расположенным на территории Свердловской области, и ключевые целевые показатели эффективности ведения охотничьего хозяйства Свердловской области**

| Номер строки | Наименование муниципального образования, расположенного на территории Свердловской области | Степень воздейст-вия | Тип нагрузки | Приори-тетные виды | Ключевые показатели эффективности на период 3–5 лет |
|---|---|---|---|---|---|
| 1 | 2 | 3 | 4 | 5 | 6 |
| 1. | Бисертский муниципальный округ Свердловской области | средняя | смешанная | косуля сибирская, боровая дичь | копытные: изъятие менее 7% лося, менее 10% косули сибирской от весенней численности, кабан: плотность – не более 0,25 особи на 1000 га; водоплавающая и болотно-луговая дичь: прирост выводков на 15–25% на приоритетных (ключевых) участках обитания; тетеревиные: увеличение добычи на 20–30% при увеличении числа токов и выводков |
| 2. | Верхнесалдинский муниципальный округ Свердловской области | средняя | смешанная | лось, боровая дичь | |
| 3. | Волчанский муниципальный округ Свердловской области | низкая | смешанная | лось, боровая дичь | |
| 4. | Гаринский муниципальный округ Свердловской области | низкая | высокая доля | лось, боровая дичь | |
| 5. | Городской округ ЗАТО Уральский Свердловской области | высокая (по плотности) | высокая плотность | косуля сибирская, утки | |
| 6. | Городской округ «Город Лесной» Свердловской области | высокая (по плотности) | высокая плотность | косуля сибирская, утки | |
| 7. | Городской округ Верхнее Дуброво Свердловской области | высокая (по плотности) | высокая плотность | косуля сибирская, утки | |
| 8. | Городской округ муниципальное образование «город Екатеринбург» | высокая (по плотности) | высокая плотность | косуля сибирская, утки | |
| 9. | Городской округ Рефтинский Свердловской области | высокая (по плотности) | высокая плотность | косуля сибирская, утки | |
| 10. | Ивдельский муниципальный округ Свердловской области | низкая | высокая доля | лось, росомаха, редкие виды (европейский северный олень) | |
| 11. | Качканарский муниципальный округ Свердловской области | высокая (по плотности) | высокая плотность | косуля сибирская, утки | |

| 1 | 2 | 3 | 4 | 5 | 6 |
|---|---|---|---|---|---|
| 12. | Кушвинский муниципальный округ Свердловской области | средняя | смешанная | лось, боровая дичь | |
| 13. | Муниципальный округ Верхотурский Свердловской области | низкая | смешанная | лось, боровая дичь | |
| 14. | Муниципальный округ Карпинск Свердловской области | низкая | смешанная | лось, боровая дичь | |
| 15. | Муниципальный округ Красноуральск Свердловской области | средняя | смешанная | лось, боровая дичь | |
| 16. | Муниципальный округ Махнёвское муниципальное образование Свердловской области | низкая | смешанная | лось, боровая дичь | |
| 17. | Муниципальный округ Пелым Свердловской области | низкая | высокая доля | лось, редкие виды (дикий северный олень, росомаха) | |
| 18. | Муниципальный округ Среднеуральск Свердловской области | высокая (по плотности) | высокая плотность | косуля сибирская, утки | |
| 19. | Нижнетуринский муниципальный округ Свердловской области | средняя | смешанная | лось, боровая дичь | |
| 20. | Новолялинский муниципальный округ Свердловской области | низкая | смешанная | лось, боровая дичь | |
| 21. | Новоуральский городской округ Свердловской области | высокая (по плотности) | высокая плотность | косуля сибирская, утки | |
| 22. | Североуральский муниципальный округ Свердловской области | низкая | смешанная | лось, боровая дичь | |
| 23. | Серовский муниципальный округ Свердловской области | средняя | смешанная | лось, боровая дичь | |
| 24. | Сосьвинский муниципальный округ Свердловской области | низкая | смешанная | лось, боровая дичь | |
| 25. | Таборинский муниципальный район Свердловской области | низкая | высокая доля | лось, боровая дичь | |
| 26. | Тавдинский муниципальный округ Свердловской области | средняя | смешанная | косуля сибирская, утки | |
| 27. | Талицкий муниципальный округ Свердловской области | средняя | смешанная | косуля сибирская, утки | |
| 28. | Тугулымский муниципальный округ Свердловской области | средняя | высокая доля | косуля сибирская, утки | |
| 29. | Туринский муниципальный округ Свердловской области | средняя | высокая доля | косуля сибирская, утки | |
| 30. | Шалинский муниципальный округ Свердловской области | средняя | высокая доля | лось, боровая дичь | |

## Глава 17. Нормы пропускной способности охотничьих угодий на территории Свердловской области

Структура угодий Свердловской области (лесопокрытые площади, открытые территории, болота и внутренние водоемы) обусловливает разнообразие пропускной

способности по сезонному и видовому направлениям. Высокая доля лесного фонда на территории Свердловской области имеет существенные значения для боровой дичи и зимней охоты, в то время как распределение болот и водоемов определяет потенциал для осуществления весенней и летне-осенней охоты на водоплавающую дичь.

Разграничивается территориальная и фактическая (биологическая) пропускная способность охотничьих угодий.

Под территориальной пропускной способностью охотничьего угодья понимается количество охотников, которые могут посетить данное охотничье угодье за один день (дневная пропускная способность) или за один сезон охоты (сезонная пропускная способность).

Территориальная пропускная способность рассчитывается на основе норматива площади, необходимой для одного охотника или бригады охотников. Эта площадь должна обеспечивать безопасность охоты, чтобы в угодьях не находилось большое количество охотников.

Дневная территориальная пропускная способность должна показывать, сколько охотников одновременно могут охотиться на данной площади угодий на каждый из объектов охоты. При коллективной охоте состав группы принимается за 10 человек. Сезонная пропускная способность рассчитывается умножением дневной пропускной способности на число дней в сезоне охоты. Ежедневное число выданных разрешений на добычу охотничьих ресурсов не должно превышать дневную пропускную способность. Территориальная пропускная способность зависит только от площади пригодных угодий и не связана с численностью объектов охоты.

Для корректировки территориальной пропускной способности охотничьих угодий дополнительно рассчитывается фактическая (биологическая) пропускная способность, связанная с численностью животных. Она основывается на учете численности охотничьих ресурсов и установленных дневных нормах отстрела. Фактическая пропускная способность определяется путем деления расчетного количества подлежащих к изъятию животных данного вида на дневную индивидуальную норму добычи. Она также связана с площадью и качеством угодий, численностью объектов охоты, нормой их отстрела и нормативами количества охотников, участвующих в одной охоте на данный вид.

Поскольку фактическая добыча охотничьих ресурсов в среднем значительно ниже установленных норм, пропускная способность будет сильно заниженной и приведет к неполному освоению ресурсов и потере денежных средств от продажи путевок в закрепленных охотничьих угодьях.

Охота должна быть закрыта после исчерпания охотничьих усилий, то есть после достижения определенного количества охотодней, которое соответствует пропускной способности угодий для использования ресурсов боровой и полевой дичи, пушных животных, добываемых с помощью огнестрельного охотничьего оружия.

Предлагаемая система регулирования охоты и контроля за объемом изъятия охотничьих ресурсов обеспечивает сохранение воспроизводственного поголовья. При фиксированных, постоянных охотничьих усилиях добыча будет тем больше, чем выше плотность популяции животных, величина изъятия станет адаптивной по отношению к численности. Появляется возможность повысить продуктивность популяций животных за счет избирательного изъятия малопродуктивных групп и дефектных особей и за счет правильно подобранных способов и сроков охоты.

Основным объектом весенней охоты служат гуси, селезни уток, самцы глухаря обыкновенного и тетерева обыкновенного, вальдшнеп. Скопление охотников на ограниченной площади приводит к распугиванию дичи и снижению успешности охоты. Поскольку численность пролетной водоплавающей дичи и вальдшнепа неизвестна, для регулирования весенней охоты целесообразно применить территориальную пропускную способность. Она должна быть такой, чтобы охотники не мешали друг другу охотиться и обеспечивалась безопасность охоты.

Охота на токах регулируется числом токов и числом выданных разрешений. На одном току обычно добывается от 1 до 3 самцов глухаря или тетерева в зависимости от числа птиц на току. В соответствии с приказом Министерства природных ресурсов и экологии Российской Федерации от 27.01.2022 № 49 «Об утверждении нормативов допустимого изъятия охотничьих ресурсов, нормативов биотехнических мероприятий и о признании утратившим силу приказа Министерства природных ресурсов и экологии Российской Федерации от 25 ноября 2020 г. № 965» норматив допустимого изъятия составляет до 10% от численности вида охотничьих ресурсов (устанавливается только в сроки весенней охоты).

Весенняя пропускная способность не зависит от численности дичи, а сохранение воспроизводственного потенциала животных обеспечивается короткими сроками охоты (от 10 до 30 дней).

На иных принципах рассчитывается пропускная способность в летне-осенний период охоты. Этот сезон достаточно продолжителен, в течение него добывается большая часть продукции охоты. Он начинается с охоты на болотно-луговую, водоплавающую и боровую дичь. Этой охотой занимается большинство охотников. Охота на мелкую дичь должна регулироваться пропускной способностью угодий, рассчитанной по изложенной выше методике, на основе оптимально освоенной площади за 1 охотодень. Результат расчета пропускной способности соответствует фактической пропускной способности охотничьего угодья. Этот показатель является нормой пропускной способности в сезон, обеспечивает изъятие охотничьих ресурсов на нормативном уровне и может использоваться для регулирования охоты.

При расчете пропускной способности конкретных угодий следует учитывать, что охота на водоплавающих осуществляется в других угодьях, чем охота на боровую дичь, методы охоты также различаются. Поэтому охотники на уток не мешают охотникам на боровую дичь. Следовательно, пропускную способность по водоплавающим надо рассчитывать отдельно на площадь водоемов.

Объемы добычи копытных животных (лось, косуля сибирская) и медведя бурого определяются в соответствии с нормативами допустимого изъятия охотничьих ресурсов, утвержденными приказом Министерства природных ресурсов и экологии Российской Федерации от 27.01.2022 № 49 «Об утверждении нормативов допустимого изъятия охотничьих ресурсов, нормативов биотехнических мероприятий и о признании утратившим силу приказа Министерства природных ресурсов и экологии Российской Федерации от 25 ноября 2020 г. № 965» (таблицы 102 и 103). В связи с тем, что охота на вышеуказанные виды охотничьих ресурсов проводится в одних угодьях, пропускная способность по отдельным видам не разделяется.

Таблица 102

**Нормативы допустимого изъятия охотничьих ресурсов, в отношении которых утверждается лимит добычи охотничьих ресурсов**

| Виды охотничьих ресурсов | Плотность популяции вида охотничьих ресурсов (численность на 1 апреля текущего года по данным государственного мониторинга охотничьих ресурсов и среды их обитания), особей на 1000 га площади охотничьего угодья | Нормативы допустимого изъятия (процентов от численности вида охотничьих ресурсов на 1 апреля текущего года, по данным государственного мониторинга охотничьих ресурсов и среды их обитания) |
|---|---|---|
| 1 | 2 | 3 |
| Лось | до 1 включительно | 5 |
| | более 1 до 3 включительно | 8 |
| | более 3 до 6 включительно | 12 |

| 1 | 2 | 3 |
|---|---|---|
| | более 6 до 9 включительно | 15 |
| | более 9 до 12 включительно | 18 |
| | более 12 | 20 |
| Косуля сибирская | до 1 включительно | 5 |
| | более 1 до 3 включительно | 8 |
| | более 3 до 6 включительно | 12 |
| | более 6 до 9 включительно | 15 |
| | более 9 до 12 включительно | 18 |
| | более 12 до 20 включительно | 25 |
| | более 20 | 30 |
| Медведь бурый | не устанавливается | до 30 |
| Соболь | не устанавливается | до 35 |
| Барсук | не устанавливается | до 10 |
| Рысь | не устанавливается | до 10 |

Для охотничьих угодий, участков охотничьих угодий (в случае если охотничье угодье состоит из нескольких участков, не имеющих общих границ), иных территорий, являющихся средой обитания охотничьих ресурсов, но не являющихся охотничьими угодьями (далее – иные территории), участков иных территорий (в случае если иная территория состоит из нескольких участков, не имеющих общих границ), площадь которых не превышает 8 тыс. га, а плотность популяции лося и косули сибирской, по данным государственного мониторинга охотничьих ресурсов и среды их обитания на 1 апреля текущего года, не превышает 7 особей на 1000 га площади охотничьих угодий, норматив допустимого изъятия лося и косули сибирской составляет 0%.

Норматив допустимого изъятия копытных животных в возрасте до 1 года без разделения по половому признаку устанавливается для лося – не менее 20% от квоты добычи, косули сибирской – не менее 30% от квоты добычи.

Норматив допустимого изъятия взрослых самцов лосей и косули сибирской во время гона устанавливается не более 15% от квоты добычи.

Таблица 103

**Нормативы допустимого изъятия охотничьих ресурсов, добыча которых осуществляется без утверждения лимита добычи охотничьих ресурсов**

| Виды (группы видов) охотничьих ресурсов | Нормативы допустимого изъятия (процентов от численности вида охотничьих ресурсов на 1 апреля текущего года, по данным государственного мониторинга охотничьих ресурсов и среды их обитания) |
|---|---|
| Росомаха | до 10 |
| Куница лесная | до 35 |
| Бобр европейский | до 50 |
| Глухарь обыкновенный | до 10 (устанавливается только в сроки весенней охоты) |
| Тетерев обыкновенный | до 10 (устанавливается только в сроки весенней охоты) |

Для остальных охотничьих ресурсов, добыча которых осуществляется без утверждения лимита добычи, нормативы допустимого изъятия не устанавливаются.

Пропускная способность угодий складывается из пропускных способностей по водоплавающей дичи, боровой дичи, зайцу и по копытным животным.

Предлагаемые нормы площади различных местообитаний для расчета пропускной способности охотничьих угодий Свердловской области по сезонам охоты приведены в таблице 104.

Таблица 104

**Предлагаемые нормы площади различных местообитаний для расчета пропускной способности охотничьих угодий Свердловской области**

| Сезон охоты | Водо-плавающая дичь | Боровая дичь | Заяц-беляк | Копытные животные | Получаемый результат |
|---|---|---|---|---|---|
| Весенний | 150 га открытых угодий и водоемов | 700 га открытых и лесных угодий | - | - | дневная территориальная пропускная способность |
| Летне-осенний | 4,5 га водоемов | 13,6 га открытых и лесных угодий | 12 га лесных угодий | - | фактическая сезонная пропускная способность |
| Зимний | - | - | 7 тыс. га лесных угодий | 7 тыс. га лесных угодий | дневная территориальная пропускная способность |

Для охоты на водоплавающую дичь в весенний период используются открытые местообитания (болота, луга) и водоемы. Площадь 150 га таких угодий на 1 человека достаточна, чтобы обеспечить требования к безопасности при охоте с гладкоствольным оружием. Для расчета весенней территориальной пропускной способности охотничьих угодий по водоплавающей дичи (речные и нырковые утки, гуси) необходимо площадь открытых угодий (лугов, болот) и водоемов разделить на 150 га. Число охотников на токах определяется делением площади лесных и открытых угодий на 700 га.

В летне-осенний период, когда известна численность объектов охоты, следует рассчитывать фактическую пропускную способность. Ее можно получить, разделив площадь соответствующих угодий на норму площади. Для определения пропускной способности по водоплавающей дичи необходимо площадь водоемов разделить на норму площади. Полученное значение будет показывать число охотодней, нужное для освоения площади соответствующих угодий на уровне норматива добывания. Это сезонная пропускная способность.

Пропускная способность охотничьих угодий в Свердловской области не исчерпывается за сезоны охоты и имеет значительные резервы.

Охота на болотно-луговую дичь объединена с водоплавающей дичью, но только в летне-осенний период, потому что весной охота на болотно-луговую дичь закрыта.

Охота на медведя бурого не носит массового характера, регулируется единичными разрешениями и не требует расчета пропускной способности.

Пропускная способность в зимний сезон определяется делением лесной площади угодий на 7 тыс. га. Результат покажет, сколько бригад охотников на копытных животных может охотиться одновременно (дневная пропускная способность). В случае отсутствия коллективной охоты будет установлено количество охотников, которые могут охотиться одновременно.

Территориальная пропускная способность угодий по пушным видам (соболь, куница) не рассчитывается.

При планировании пропускной способности близи крупных городских агломераций (город Екатеринбург, город Первоуральск и другие) целесообразно ограничение общего количества разрешений на добычу охотничьих ресурсов и зональное распределение охотников.

Итоговая информация по пропускной способности участков охотничьих угодий и иных территорий, являющихся средой обитания охотничьих ресурсов в Свердловской области, рассчитанная по предлагаемой методике, приведена в таблице 105.

Таблица 105

**Нормы пропускной способности участков охотничьих угодий и иных территорий, являющихся средой обитания охотничьих ресурсов в Свердловской области**

| Номер строки | Охотничьи угодья, иные территории, являющиеся средой обитания охотничьих ресурсов | Весна: водо-плавающая (человеко-день) | Лето – осень: водо-плавающая (охотодней) | Лето – осень: боровая (охотодней) | Лето – осень: заяц-беляк, лисица обыкновенная (охотодней) | Зима: бригады (единиц/день) |
|---|---|---|---|---|---|---|
| 1 | 2 | 3 | 4 | 5 | 6 | 7 |
| 1. | Участки общедоступных охотничьих угодий | | | | | |
| 2. | Алапаевский | 128 | 313 | 3987 | 2918 | 5 |
| 3. | Атигский | 19 | 8 | 2236 | 2292 | 4 |
| 4. | Баранчинский | 27 | 240 | 4454 | 4711 | 8 |
| 5. | Березовский | 26 | 237 | 648 | 405 | 1 |
| 6. | Бисертский | 16 | 97 | 335 | 177 | - |
| 7. | Верхнесалдинский | 2 | - | 109 | 94 | - |
| 8. | Верхнесергинский | 1 | 42 | 1070 | 1196 | 2 |
| 9. | Верхотурский № 2 | 119 | 3978 | 3635 | 2627 | 4 |
| 10. | Верхотурский № 1 | 51 | 1624 | 2408 | 2091 | 4 |
| 11. | Выйский | 19 | 596 | 1335 | 1279 | 2 |
| 12. | Гаринский | 3014 | 100 215 | 77 466 | 50 125 | 86 |
| 13. | Давыдовский | 78 | 2382 | 1865 | 1145 | 2 |
| 14. | Ивдельский | 1908 | 56 993 | 140 335 | 135 194 | 232 |
| 15. | Ирбитский | 39 | 50 | 466 | 42 | 0 |
| 16. | Исетский | 166 | 296 | 2884 | 1194 | 2 |
| 17. | Камышловский | 23 | 10 | 259 | 6 | 0 |
| 18. | Карпинский | 120 | 1683 | 25 065 | 26 903 | 46 |
| 19. | Комаровский | 95 | 2106 | 7636 | 7467 | 13 |
| 20. | Краснотурьинский | 30 | 533 | 2812 | 2816 | 5 |
| 21. | Красноуральский | 69 | 2198 | 5393 | 5254 | 9 |
| 22. | Красноуфимский | 77 | 106 | 3971 | 3542 | 6 |
| 23. | Крутихинский | 5 | 158 | 567 | 579 | 1 |
| 24. | Новолялинский | 110 | 3310 | 24 677 | 26 597 | 46 |
| 25. | Пелымский | 1090 | 36 291 | 32 164 | 22 822 | 39 |
| 26. | Пышминский | 126 | 84 | 1630 | 273 | 0 |
| 27. | Североуральский | 39 | 757 | 9603 | 10 394 | 18 |
| 28. | Серовский | 1345 | 44 195 | 63 435 | 55 079 | 94 |
| 29. | Сухоложский | 54 | 83 | 917 | 367 | 1 |
| 30. | Таборинский | 2429 | 80 627 | 59 090 | 36 604 | 63 |
| 31. | Тавдинский | 1066 | 35 355 | 19 507 | 8779 | 15 |
| 32. | Тагильские | 20 | 31 | 1544 | 1496 | 3 |
| 33. | Таёжный | 58 | 1376 | 2745 | 2393 | 4 |
| 34. | Талицкий № 1 | 12 | 1 | 197 | 80 | - |
| 35. | Талицкий № 2 | 4 | 2 | 403 | 410 | 1 |
| 36. | Туринский | 162 | 4546 | 6697 | 5560 | 10 |
| 37. | Шалинский | 13 | 87 | 1232 | 1235 | 2 |
| 38. | Шиловский | 16 | 69 | 271 | 110 | - |
| 39. | Шмаковский | 26 | 89 | 761 | 540 | 1 |
| 40. | Закрепленные охотничьи угодья | | | | | |
| 41. | Азанковское | 91 | 3022 | 2835 | 2080 | 4 |
| 42. | Айва-Приз | 49 | 1636 | 2885 | 2652 | 4 |
| 43. | Акинфеевское | 7 | 180 | 2827 | 3115 | 5 |
| 44. | Актайское | 41 | 1345 | 2565 | 2399 | 4 |
| 45. | Алапаевское | 3 | 89 | 1246 | 1373 | 2 |

| 1 | 2 | 3 | 4 | 5 | 6 | 7 |
|---|---|---|---|---|---|---|
| 46. | Алапаевское кооперативно-промысловое хозяйство | 54 | 1340 | 5543 | 5600 | 10 |
| 47. | Андреевское | 68 | 20 | 1000 | 287 | - |
| 48. | Асбестовское | 43 | 852 | 2798 | 2635 | 4 |
| 49. | Ассоциация Вепрь | 108 | 1442 | 3111 | 2175 | 4 |
| 50. | Афанасьевское | 77 | 191 | 4257 | 3867 | 7 |
| 51. | Ачитское | 147 | 38 | 4234 | 2964 | 5 |
| 52. | Аятское | 65 | 1036 | 2646 | 2183 | 4 |
| 53. | Байкаловское | 206 | 56 | 4596 | 2636 | 4 |
| 54. | Баранчинское | 4 | 138 | 3130 | 3496 | 6 |
| 55. | Бардым | - | - | 360 | 408 | 1 |
| 56. | Басьяновское | 164 | 5450 | 2821 | 1151 | 2 |
| 57. | Бедбайка | 6 | 169 | 1121 | 1199 | 2 |
| 58. | Белоярское | 255 | 79 | 5204 | 2713 | 5 |
| 59. | Белый соболь | 1 | 35 | 1837 | 2065 | 4 |
| 60. | Березовское | 36 | 776 | 2733 | 2642 | 4 |
| 61. | Беркут | 83 | 2780 | 2222 | 1475 | 2 |
| 62. | Бисертское | 39 | 53 | 1749 | 1498 | 3 |
| 63. | Бобровское | 128 | 896 | 7282 | 6647 | 11 |
| 64. | Богдановичское | 166 | 115 | 5807 | 4500 | 8 |
| 65. | Большой Кучаж | 6 | 215 | 959 | 1006 | 2 |
| 66. | Большой Лип | - | - | 1655 | 1876 | 3 |
| 67. | Боровское | 153 | 7 | 2733 | 1187 | 2 |
| 68. | Бурый медведь | 9 | - | 2015 | 2173 | 4 |
| 69. | Буткинское | 274 | 854 | 6320 | 3738 | 6 |
| 70. | Вагранское | 3 | 19 | 4722 | 5310 | 9 |
| 71. | Васильевское | 7 | 223 | 2332 | 2553 | 4 |
| 72. | Вепрь | 37 | 511 | 1831 | 1614 | 3 |
| 73. | Верх-Нейвинское | 61 | 1692 | 4188 | 3982 | 7 |
| 74. | Верхнепышминское | 136 | 1833 | 4442 | 3336 | 6 |
| 75. | Верхнесинячихинское | 25 | 758 | 4623 | 4928 | 8 |
| 76. | Верхняя Сосновка | - | - | 138 | 156 | - |
| 77. | Верхотурский кооппромхоз | 78 | 1343 | 5899 | 5715 | 10 |
| 78. | Верхотурское | 55 | 1823 | 2596 | 2256 | 4 |
| 79. | Вогульские зори | 17 | 43 | 4703 | 5118 | 9 |
| 80. | Вогульское | - | - | 1494 | 1693 | 3 |
| 81. | Волковское | 232 | 10 | 3057 | 563 | 1 |
| 82. | Волчихинское | 28 | 74 | 1324 | 1149 | 2 |
| 83. | Восточное | 45 | 44 | 1316 | 928 | 2 |
| 84. | Всеволодо-Благодатское | 38 | 1264 | 3042 | 2971 | 5 |
| 85. | Вязовское | 4 | 64 | 260 | 240 | - |
| 86. | Галашовское | 18 | 199 | 813 | 702 | 1 |
| 87. | Голубковское | 34 | 743 | 1103 | 829 | 1 |
| 88. | Горкинское | 123 | 77 | 3487 | 2413 | 4 |
| 89. | Гороблагодатское | - | 6 | 1653 | 1871 | 3 |
| 90. | Гуринское | 30 | 543 | 4503 | 4733 | 8 |
| 91. | Демидовское | 1 | 33 | 814 | 910 | 2 |
| 92. | Дикая утка | 2 | 44 | 1108 | 1237 | 2 |
| 93. | Динасовское | 50 | 108 | 5450 | 5552 | 10 |
| 94. | Добринское | 105 | 3502 | 3592 | 2755 | 5 |
| 95. | Дубрава | 8 | - | 317 | 261 | - |
| 96. | Еланское | 63 | 1022 | 3259 | 2906 | 5 |
| 97. | Елинское | 28 | 330 | 1225 | 1039 | 2 |
| 98. | Емельяшевское | 63 | 2114 | 2636 | 2195 | 4 |
| 99. | Ервинское | 180 | 5985 | 4335 | 2669 | 5 |

| 1 | 2 | 3 | 4 | 5 | 6 | 7 |
|---|---|---|---|---|---|---|
| 100. | Ермак | 68 | 184 | 1683 | 1058 | 2 |
| 101. | Ертанское | 42 | 465 | 4463 | 4530 | 8 |
| 102. | Жасмин | 57 | 23 | 1705 | 1214 | 2 |
| 103. | Журавли | 322 | 0 | 3 913 | 412 | 1 |
| 104. | Заводоуспенское | 22 | 699 | 4146 | 4417 | 8 |
| 105. | Заимка Тихая | 13 | 25 | 1191 | 1188 | 2 |
| 106. | Зайковское | 207 | 296 | 4991 | 3064 | 5 |
| 107. | Занинское | 79 | 464 | 2728 | 2104 | 4 |
| 108. | Захарьинское | 35 | 272 | 1958 | 1777 | 3 |
| 109. | Знаменское | 212 | 25 | 3211 | 994 | 2 |
| 110. | Зыряновское | 16 | 452 | 1527 | 1528 | 3 |
| 111. | Ирбитское | 112 | 1915 | 3729 | 2826 | 5 |
| 112. | Иргинское | 52 | 64 | 2695 | 2404 | 4 |
| 113. | Иска | 16 | 248 | 1967 | 2030 | 4 |
| 114. | Исовское | 44 | 353 | 5923 | 6158 | 11 |
| 115. | Кайгородское | 40 | 75 | 2032 | 1799 | 3 |
| 116. | Калиновское | 226 | 2408 | 3713 | 1379 | 2 |
| 117. | Каменные Ключи | 4 | 11 | 929 | 1001 | 2 |
| 118. | Камышинское | 66 | 2196 | 1447 | 817 | 1 |
| 119. | Камышловское | 179 | 322 | 3076 | 1254 | 2 |
| 120. | Карагаевское | 96 | 3206 | 3800 | 3106 | 5 |
| 121. | Каранино | 134 | 4458 | 2971 | 1696 | 3 |
| 122. | Каргинское | 135 | 71 | 3051 | 1768 | 3 |
| 123. | Карелинское | 209 | 6970 | 3961 | 1872 | 3 |
| 124. | Качканарское | 36 | 1053 | 6270 | 6650 | 11 |
| 125. | Квашнинское | 81 | - | 2985 | 2369 | 4 |
| 126. | Кедровское | 4 | 9 | 750 | 800 | 1 |
| 127. | Кенчурское | 6 | 22 | 2876 | 3178 | 5 |
| 128. | Киргишанское | 5 | - | 1784 | 1959 | 3 |
| 129. | Кировградское | 15 | 260 | 3331 | 3588 | 6 |
| 130. | Кленовское | 19 | 87 | 3290 | 3491 | 6 |
| 131. | Ключевское | 8 | 5 | 862 | 881 | 2 |
| 132. | Князевское | 67 | 1895 | 2003 | 1436 | 2 |
| 133. | Козинское | - | - | 1196 | 1355 | 2 |
| 134. | Колчеданское | 117 | 366 | 2945 | 1876 | 3 |
| 135. | Кордюково | 50 | 752 | 3192 | 2992 | 5 |
| 136. | Корона Урала | 5 | 91 | 79 | 23 | 0 |
| 137. | Косаревское | 53 | 524 | 3323 | 3103 | 5 |
| 138. | Космаковское | 17 | 232 | 966 | 884 | 2 |
| 139. | Костинское | 43 | 110 | 2634 | 2452 | 4 |
| 140. | Костоусовское | 35 | 1143 | 2532 | 2430 | 4 |
| 141. | Кошня | 73 | 2445 | 1980 | 1327 | 2 |
| 142. | Красногвардейское | 34 | 429 | 4091 | 4206 | 7 |
| 143. | Краснополянское | 188 | 106 | 2637 | 635 | 1 |
| 144. | Краснослободское | 65 | 445 | 1034 | 357 | 1 |
| 145. | Красноуральское | 10 | 320 | 1362 | 1422 | 2 |
| 146. | Красноуфимское | 2 | 47 | 1832 | 2048 | 4 |
| 147. | Красноярское | 17 | 568 | 903 | 811 | 1 |
| 148. | Красный Яр | 66 | 2097 | 1372 | 730 | 1 |
| 149. | Кремлёвские медведи | - | 4 | 1102 | 1247 | 2 |
| 150. | Крив | 30 | 56 | 3710 | 3826 | 7 |
| 151. | Куарское | - | - | 1103 | 1249 | 2 |
| 152. | Кулымах | 128 | 4279 | 3847 | 2755 | 5 |
| 153. | Кумарьинское | 71 | 2348 | 1594 | 922 | 2 |
| 154. | Кушвинское кооперативно-промысловое хозяйство | 17 | 219 | 7283 | 8043 | 14 |
| 155. | Кушпайское | - | 13 | 3185 | 3605 | 6 |

| 1 | 2 | 3 | 4 | 5 | 6 | 7 |
|---|---|---|---|---|---|---|
| 156. | Крестьянское фермерское хозяйство Бунькова А.Н. | 26 | 114 | 1627 | 1521 | 3 |
| 157. | Кытлымское | 2 | 4 | 3885 | 4376 | 8 |
| 158. | Латанское | 36 | 1152 | 4504 | 4652 | 8 |
| 159. | Лебяжское | 263 | 313 | 3369 | 527 | 1 |
| 160. | Лебяжье | 107 | 12 | 1294 | 129 | - |
| 161. | Лесной Урал | 3 | 98 | 1723 | 1915 | 3 |
| 162. | Ликинское | 172 | 5718 | 3537 | 1864 | 3 |
| 163. | Лялинское | 8 | 213 | 2086 | 2266 | 4 |
| 164. | Малиновая Гора | - | - | 784 | 888 | 2 |
| 165. | Малоистокское | 15 | 8 | 657 | 561 | 1 |
| 166. | Маминское | 107 | 99 | 1725 | 619 | 1 |
| 167. | Манчажское | 26 | 103 | 2224 | 2195 | 4 |
| 168. | Мартьяновское | 2 | - | 942 | 1044 | 2 |
| 169. | Махнёвское | 22 | 308 | 2164 | 2183 | 4 |
| 170. | Медяки | 1 | - | 1298 | 1454 | 2 |
| 171. | Михайловское | 46 | 223 | 3062 | 2899 | 5 |
| 172. | Мугайское | 5 | 106 | 453 | 454 | 1 |
| 173. | Мурзинское | 99 | 1 247 | 3858 | 3133 | 5 |
| 174. | На Волчихе | 3 | - | 33 | - | - |
| 175. | Накаряковское | 31 | 2 | 1549 | 1366 | 2 |
| 176. | Невьянское | 165 | 1269 | 5560 | 4244 | 7 |
| 177. | Нейва | 85 | 1561 | 3918 | 3375 | 6 |
| 178. | Нижнее | 31 | 1033 | 2098 | 1990 | 3 |
| 179. | Нижнесергинское | 8 | 55 | 1831 | 1973 | 3 |
| 180. | Нижнетагильское | 22 | 304 | 7581 | 8323 | 14 |
| 181. | Нижнетуринское | 112 | 3184 | 6125 | 5535 | 10 |
| 182. | Нижняя Сосновка | - | - | 133 | 150 | - |
| 183. | Низова | 13 | 22 | 1357 | 1376 | 2 |
| 184. | Николаевское | 45 | 22 | 864 | 420 | 1 |
| 185. | Нихворское | 14 | 465 | 2333 | 2469 | 4 |
| 186. | Ница | 35 | 242 | 1741 | 1534 | 3 |
| 187. | Ницинское | 78 | 601 | 4328 | 3926 | 7 |
| 188. | Новатор | - | - | 2060 | 2335 | 4 |
| 189. | Новоасбестовское | 146 | 600 | 8290 | 7565 | 13 |
| 190. | Новоипатовское | 95 | 13 | 1409 | 415 | 1 |
| 191. | Новолялинское | 37 | 1155 | 2455 | 2323 | 4 |
| 192. | Новый Вагиль | 336 | 11 198 | 4318 | 695 | 1 |
| 193. | Нясьминское | - | 6 | 3459 | 3919 | 7 |
| 194. | Озерный | 119 | 3971 | 5691 | 4961 | 8 |
| 195. | Озерское | 173 | 5767 | 4851 | 3332 | 6 |
| 196. | Ольвинское | 6 | - | 2747 | 3044 | 5 |
| 197. | Островное | 1 | - | 1231 | 1381 | 2 |
| 198. | Отрадново | 23 | 617 | 3420 | 3584 | 6 |
| 199. | Охотник | 1 | 11 | 1210 | 1363 | 2 |
| 200. | Охотпост | 153 | 5104 | 2316 | 711 | 1 |
| 201. | Охотхозяйство Артинского лесхоза | 340 | 2 | 5299 | 1755 | 3 |
| 202. | Охотхозяйство «Ревда» | 22 | 367 | 2655 | 2737 | 5 |
| 203. | Пантелеевское | 100 | 3326 | 1609 | 576 | 1 |
| 204. | Паньшино | 27 | 4 | 1694 | 1583 | 3 |
| 205. | Первомайское | 0 | 12 | 757 | 851 | 2 |
| 206. | Плантация | 39 | 1218 | 4699 | 4835 | 8 |
| 207. | Платоновское | 26 | 141 | 1407 | 1272 | 2 |
| 208. | Поздняковское | 3 | 91 | 2626 | 2936 | 5 |
| 209. | Поклевское | 13 | 3 | 1597 | 1652 | 3 |
| 210. | Покровское | 123 | 204 | 3850 | 2825 | 5 |

| 1 | 2 | 3 | 4 | 5 | 6 | 7 |
|---|---|---|---|---|---|---|
| 211. | Полдневое | 40 | 11 | 887 | 506 | 1 |
| 212. | Полевское | 10 | 61 | 1548 | 1627 | 3 |
| 213. | Полоз | - | - | 2255 | 2554 | 4 |
| 214. | Поляковское | 11 | - | 1582 | 1657 | 3 |
| 215. | Пореченское | 32 | 1053 | 2588 | 2539 | 4 |
| 216. | Порошинское | 61 | 412 | 2197 | 1722 | 3 |
| 217. | Починковское | 19 | 53 | 1786 | 1786 | 3 |
| 218. | Притагильское | 10 | 326 | 1620 | 1714 | 3 |
| 219. | Простор | 1 | 1 | 1624 | 1828 | 3 |
| 220. | Пульниковское | 103 | 61 | 3127 | 2254 | 4 |
| 221. | Радиан | 7 | 59 | 234 | 182 | - |
| 222. | Раздолье | 212 | 2 | 2429 | 98 | - |
| 223. | Регион | 4 | 135 | 1578 | 1738 | 3 |
| 224. | Режевское | 292 | 831 | 9227 | 6803 | 12 |
| 225. | Рендер | - | 6 | 2612 | 2958 | 5 |
| 226. | Ретинское | 105 | 415 | 1491 | 372 | 1 |
| 227. | Рефтинское | 115 | 834 | 3909 | 2996 | 5 |
| 228. | Романовское | 68 | 2275 | 2851 | 2378 | 4 |
| 229. | Роща | 6 | - | 675 | 684 | 1 |
| 230. | Рыбниковское | 342 | 1290 | 5351 | 1796 | 3 |
| 231. | Сабиковское | 1 | 11 | 2090 | 2354 | 4 |
| 232. | Савинское | 5 | 11 | 127 | 84 | - |
| 233. | Сажинское | 146 | 266 | 3447 | 2080 | 4 |
| 234. | Саламак | 56 | - | 1687 | 1209 | 2 |
| 235. | Салдинское | 40 | 704 | 3057 | 2960 | 5 |
| 236. | Сарагульское | 67 | 2232 | 3710 | 3368 | 6 |
| 237. | Саранинское | 5 | 113 | 2535 | 2805 | 5 |
| 238. | Саргинское | 6 | 51 | 3176 | 3524 | 6 |
| 239. | Светлогорское | 7 | 18 | 1080 | 1134 | 2 |
| 240. | Светлое | 204 | 6790 | 3991 | 1976 | 3 |
| 241. | Северка | - | - | 1111 | 1259 | 2 |
| 242. | Северское | 5 | 60 | 1147 | 1239 | 2 |
| 243. | Северское учебно-опытное хозяйство ИП Деменьшина МП | 8 | 160 | 1 321 | 1402 | 2 |
| 244. | Сергинское | 1 | 26 | 871 | 975 | 2 |
| 245. | Серебрянское | 10 | 266 | 6988 | 7792 | 13 |
| 246. | Синдейское | 163 | 5423 | 2113 | 361 | 1 |
| 247. | Сосновское | 5 | 52 | 1457 | 1595 | 3 |
| 248. | Сосновый Бор | 4 | 4 | 1337 | 1460 | 2 |
| 249. | Сосьвинское | 164 | 5479 | 3273 | 1655 | 3 |
| 250. | Старатель | 11 | 225 | 2047 | 2184 | 4 |
| 251. | Старый Вагиль | 319 | 10 637 | 5905 | 2702 | 5 |
| 252. | Сысертское | 95 | 631 | 5311 | 4827 | 8 |
| 253. | Таватуйское | 27 | 843 | 2050 | 1988 | 3 |
| 254. | Тавдинское | 150 | 4828 | 5762 | 4662 | 8 |
| 255. | Тавдинское кооперативно-промысловое хозяйство | 398 | 13 087 | 8620 | 4788 | 8 |
| 256. | Таёжник | 34 | 1095 | 1977 | 1811 | 3 |
| 257. | Таир | 4 | 6 | 1429 | 1575 | 3 |
| 258. | Тайга (Сусанское) | 9 | 14 | 2078 | 2237 | 4 |
| 259. | Талицкое | 73 | 66 | 3809 | 3400 | 6 |
| 260. | Талымское | 70 | 2352 | 4087 | 3750 | 6 |
| 261. | Тальминское | 234 | 7806 | 4415 | 2076 | 4 |
| 262. | Тегень | 51 | 956 | 2633 | 2342 | 4 |
| 263. | Темновское | 89 | 1 | 1486 | 574 | 1 |
| 264. | Тепляковское | 2 | 20 | 1355 | 1510 | 3 |

| 1 | 2 | 3 | 4 | 5 | 6 | 7 |
|---|---|---|---|---|---|---|
| 265. | Терсутское | 62 | 491 | 1639 | 1083 | 2 |
| 266. | Толкорп | 146 | 4877 | 3821 | 2502 | 4 |
| 267. | Толмачевское | 130 | 393 | 4192 | 3124 | 5 |
| 268. | Толстовское | 8 | 61 | 706 | 696 | 1 |
| 269. | Тондольское | 50 | 1664 | 4956 | 4991 | 9 |
| 270. | Трехозерное | 110 | 86 | 2816 | 1820 | 3 |
| 271. | Троицкое | 158 | 5290 | 3104 | 1546 | 3 |
| 272. | Тугулымское | 58 | 1115 | 1765 | 1275 | 2 |
| 273. | Тунгус | 102 | 3409 | 1663 | 606 | 1 |
| 274. | Тундра | 42 | 1384 | 1085 | 711 | 1 |
| 275. | Тура-Лес | 104 | 3464 | 2530 | 1568 | 3 |
| 276. | Туринское | 381 | 1909 | 12 710 | 9644 | 16 |
| 277. | Увальское | 94 | 2886 | 2476 | 1625 | 3 |
| 278. | Ураллес | 1 | 23 | 1194 | 1344 | 2 |
| 279. | УСВД | 68 | 2276 | 3216 | 2788 | 5 |
| 280. | Усть-Тылайское | 6 | 103 | 4293 | 4797 | 8 |
| 281. | УТК-Кедр | 134 | 4473 | 4441 | 3356 | 6 |
| 282. | Уфимское | 162 | 290 | 2576 | 898 | 2 |
| 283. | Федотовское | 2 | 76 | 2401 | 2693 | 5 |
| 284. | Феникс | 131 | 1268 | 2991 | 1756 | 3 |
| 285. | Харенское | 6 | 122 | 3296 | 3654 | 6 |
| 286. | Харловское | 157 | 11 | 6119 | 4967 | 8 |
| 287. | Черноисточинское | 4 | 77 | 2596 | 2889 | 5 |
| 288. | Четкаринское | 70 | 347 | 1856 | 1224 | 2 |
| 289. | Чистые Пруды | 61 | 9 | 1846 | 1330 | 2 |
| 290. | Чонга | 25 | 837 | 1716 | 1632 | 3 |
| 291. | Чуклинское | 41 | 0 | 1389 | 1064 | 2 |
| 292. | Чупинская Дубрава | 89 | 0 | 1168 | 214 | 0 |
| 293. | Шамарское | 11 | 76 | 1302 | 1338 | 2 |
| 294. | Шиханское | 4 | 104 | 1340 | 1476 | 2 |
| 295. | Шумовое | 12 | 279 | 1324 | 1352 | 2 |
| 296. | Шунут | - | - | 1405 | 1592 | 3 |
| 297. | Юконское | 32 | 1045 | 1181 | 944 | 2 |
| 298. | Юрьевское | 24 | 807 | 1152 | 1003 | 2 |
| 299. | Ясашинское | 4 | 111 | 1093 | 1190 | 2 |
| 300. | Ясьва | - | 11 | 961 | 1085 | 2 |
| 301. | Особо охраняемые природные территории областного значения категории «природный парк» | | | | | |
| 302. | Бажовские места | 34 | 1119 | 4538 | 4719 | 8 |
| 303. | Река Чусовая | 36 | 642 | 7081 | 7571 | 13 |
| 304. | Особо охраняемые природные территории областного значения категории «государственный зоологический охотничий заказник» | | | | | |
| 305. | Байкаловский | 91 | 0 | 1347 | 393 | 1 |
| 306. | Богдановичский им. А.А. Киселева | 225 | 290 | 4139 | 1877 | 3 |
| 307. | Гаринский | 155 | 1449 | 10 436 | 9889 | 17 |
| 308. | Ирбитский | 108 | 416 | 5022 | 4348 | 8 |
| 309. | Камышловский | 87 | 66 | 1125 | 189 | 0 |
| 310. | Лангурский | 8 | 279 | 1177 | 1229 | 2 |
| 311. | Пелымский | 75 | 2515 | 2234 | 1589 | 3 |
| 312. | Пышминский | 62 | 516 | 3504 | 3203 | 6 |
| 313. | Сергинский | 2 | 21 | 2566 | 2880 | 5 |
| 314. | Слободо-Туринский | 46 | 744 | 2007 | 1702 | 3 |
| 315. | Тошемский | 28 | 169 | 8347 | 9110 | 16 |
| 316. | Тугулымский | 38 | 1161 | 1708 | 1461 | 2 |
| 317. | Шалинский | 2 | 29 | 941 | 1041 | 2 |
| 318. | Юрмычский им. А.В. Григорьева | 5 | - | 1510 | 1650 | 3 |
| 319. | Янсаевский | 292 | 9238 | 16 611 | 15 178 | 26 |

## Расчет рекомендованного количества штатных егерей в закрепленных охотничьих угодьях и инспекторов государственного охотничьего надзора на участках общедоступных охотничьих угодий для осуществления охранных мероприятий

Для эффективного осуществления охранных мероприятий необходимо, чтобы на одного егеря/инспектора государственного охотничьего надзора приходилось не более 5–7 тыс. га охотничьих угодий.

Учитывая сложности для зимних и межсезонных обходов, труднодоступность районов и другие факторы, для расчета рекомендуемого количества штатных егерей и инспекторов государственного охотничьего надзора для осуществления охранных мероприятий в закрепленных охотничьих угодьях взято среднее значение 6 тыс. га на одного егеря/инспектора государственного охотничьего надзора (таблицы 106 и 107).

Таблица 106

### Рекомендуемое количество штатных егерей для осуществления охранных мероприятий в каждом закрепленном охотничьем угодье

| Номер строки | Наименование закрепленного охотничьего угодья | Наименование муниципального образования, расположенного на территории Свердловской области | Площадь (га) | Рекомендуемое количество штатных егерей (человек) |
|---|---|---|---|---|
| 1 | 2 | 3 | 4 | 5 |
| 1. | Азанковское | Тавдинский муниципальный округ Свердловской области | 38 572,2 | 6 |
| 2. | Айва-Приз | муниципальный округ Красноуральск Свердловской области | 39 235,5 | 7 |
| 3. | Акинфеевское | муниципальный округ Нижняя Салда Свердловской области | 38 446,1 | 6 |
| 4. | Актайское | муниципальный округ Верхотурский Свердловской области | 34 881,3 | 6 |
| 5. | Алапаевское | Муниципальный округ город Алапаевск Свердловской области, муниципальный округ муниципальное образование Алапаевское Свердловской области | 16 946,2 | 3 |
| 6. | Андреевское | Нижнесергинский муниципальный район Свердловской области | 13 594,6 | 2 |
| 7. | Асбестовское | Малышевский муниципальный округ Свердловской области, городской округ Рефтинский Свердловской области, Асбестовский муниципальный округ Свердловской области | 37 916,9 | 6 |
| 8. | Ассоциация Вепрь | Слободо-Туринский муниципальный район Свердловской области | 47 507,9 | 8 |
| 9. | Афанасьевское | Ачитский муниципальный округ Свердловской области | 57 896,5 | 10 |
| 10. | Ачитское | Ачитский муниципальный округ Свердловской области | 57 582,1 | 10 |
| 11. | Аятское | Невьянский муниципальный округ Свердловской области, Режевской муниципальный округ Свердловской области | 35 983,1 | 6 |
| 12. | Байкаловское | Байкаловский муниципальный район Свердловской области | 62 505,9 | 10 |
| 13. | Баранчинское | Кушвинский муниципальный округ Свердловской области, | 42 576,1 | 7 |

| 1 | 2 | 3 | 4 | 5 |
|---|---|---|---|---|
| | | муниципальный округ Горноуральский Свердловской области | | |
| 14. | Бардым | Нижнесергинский муниципальный район Свердловской области | 4891,1 | 1 |
| 15. | Басьяновское | Верхнесалдинский муниципальный округ Свердловской области | 63 700,2 | 11 |
| 16. | Бедбайка | Слободо-Туринский муниципальный район Свердловской области | 15 242,1 | 3 |
| 17. | Белоярское | городской округ Верхнее Дуброво Свердловской области, муниципальный округ Заречный Свердловской области, Белоярский муниципальный округ Свердловской области | 70 787,4 | 12 |
| 18. | Белый соболь | Бисертский муниципальный округ Свердловской области | 24 996,2 | 4 |
| 19. | Березовское | Березовский муниципальный округ Свердловской области | 37 137,9 | 6 |
| 20. | Беркут | Туринский муниципальный округ Свердловской области | 30 214,1 | 5 |
| 21. | Бисертское | Бисертский муниципальный округ Свердловской области, Нижнесергинский муниципальный район Свердловской области | 23 784,3 | 4 |
| 22. | Бобровское | муниципальный округ муниципальное образование Алапаевское Свердловской области, Артемовский муниципальный округ Свердловской области | 99 061,7 | 17 |
| 23. | Богдановичское | муниципальное образование муниципальный округ Богданович Свердловской области | 78 969,4 | 13 |
| 24. | Большой Кучаж | Слободо-Туринский муниципальный район Свердловской области | 13 037,4 | 2 |
| 25. | Большой Лип | Шалинский муниципальный округ Свердловской области | 23 851,0 | 4 |
| 26. | Боровское | Камышловский городской округ Свердловской области, Камышловский муниципальный район Свердловской области | 37 424,6 | 6 |
| 27. | Бурый медведь | Нижнесергинский муниципальный район Свердловской области, Ачитский муниципальный округ Свердловской области, Бисертский муниципальный округ Свердловской области | 28 318,1 | 5 |
| 28. | Буткинское | Талицкий муниципальный округ Свердловской области | 86 056,5 | 14 |
| 29. | Вагранское | муниципальный округ Карпинск Свердловской области | 64 237,7 | 11 |
| 30. | Васильевское | муниципальный округ муниципальное образование Алапаевское Свердловской области, муниципальный округ Махнёвское муниципальное образование Свердловской области | 31 718,7 | 5 |
| 31. | Вепрь | Туринский муниципальный округ Свердловской области | 22 183,8 | 4 |
| 32. | Верх-Нейвинское | муниципальный округ Первоуральск Свердловской области, | 56 951,5 | 9 |

| 1 | 2 | 3 | 4 | 5 |
|---|---|---|---|---|
| | | Новоуральский городской округ Свердловской области, Невьянский муниципальный округ Свердловской области | | |
| 33. | Верхнепышминское | Березовский муниципальный округ Свердловской области, городской округ Верхняя Пышма Свердловской области | 60 406,4 | 10 |
| 34. | Верхнесинячихинское | муниципальный округ муниципальное образование Алапаевское Свердловской области | 62 877,7 | 10 |
| 35. | Верхняя Сосновка | муниципальный округ город Нижний Тагил Свердловской области | 1876,7 | 0 |
| 36. | Верхотурский кооппромхоз | муниципальный округ Верхотурский Свердловской области | 80 224,3 | 13 |
| 37. | Верхотурское | муниципальный округ Верхотурский Свердловской области | 35 307,8 | 6 |
| 38. | Вогульские зори | Шалинский муниципальный округ Свердловской области | 64 245,3 | 11 |
| 39. | Вогульское | Шалинский муниципальный округ Свердловской области | 21 449,1 | 4 |
| 40. | Волковское | Артинский муниципальный округ Свердловской области | 41 577,9 | 7 |
| 41. | Волчихинское | городской округ муниципальное образование «город Екатеринбург», муниципальный округ Первоуральск Свердловской области | 18 001,2 | 3 |
| 42. | Восточное | Талицкий муниципальный округ Свердловской области | 17 899,5 | 3 |
| 43. | Всеволодо-Благодатское | Североуральский муниципальный округ Свердловской области | 41 388,5 | 7 |
| 44. | Вязовское | муниципальный округ Дегтярск Свердловской области, муниципальный округ Ревда Свердловской области | 3542,2 | 1 |
| 45. | Галашовское | Тугулымский муниципальный округ Свердловской области | 11 061,3 | 2 |
| 46. | Голубковское | муниципальный округ муниципальное образование Алапаевское Свердловской области | 15 299,5 | 3 |
| 47. | Горкинское | муниципальный округ Ирбитское муниципальное образование Свердловской области | 47 432,8 | 8 |
| 48. | Гороблагодатское | Кушвинский муниципальный округ Свердловской области | 22 482,6 | 4 |
| 49. | Гуринское | Тугулымский муниципальный округ Свердловской области | 60 644,5 | 10 |
| 50. | Демидовское | муниципальный округ город Нижний Тагил Свердловской области | 8418,7 | 1 |
| 51. | Дикая утка (Дикоуткинское) | Шалинский муниципальный округ Свердловской области | 15 075,0 | 3 |
| 52. | Динасовское | муниципальный округ Первоуральск Свердловской области | 74 143,9 | 12 |
| 53. | Добринское | Таборинский муниципальный район Свердловской области | 49 128,2 | 8 |
| 54. | Дубрава | Тугулымский муниципальный округ Свердловской области | 4313,4 | 1 |
| 55. | Еланское | Байкаловский муниципальный район Свердловской области | 46 672,8 | 8 |
| 56. | Елинское | Талицкий муниципальный округ Свердловской области | 16 657,1 | 3 |

| 1 | 2 | 3 | 4 | 5 |
|---|---|---|---|---|
| 57. | Емельяшевское | Туринский муниципальный округ Свердловской области | 35 851,0 | 6 |
| 58. | Ервинское | Серовский муниципальный округ Свердловской области, Гаринский муниципальный округ Свердловской области | 58 976,7 | 10 |
| 59. | Ермак | Слободо-Туринский муниципальный район Свердловской области | 22 906,2 | 4 |
| 60. | Ертанское | Тугулымский муниципальный округ Свердловской области | 60 699,8 | 10 |
| 61. | Жасмин | Нижнесергинский муниципальный район Свердловской области | 23 188,1 | 4 |
| 62. | Журавли | Артинский муниципальный округ Свердловской области | 53 218,2 | 9 |
| 63. | Заводоуспенское | Тугулымский муниципальный округ Свердловской области | 56 383,4 | 9 |
| 64. | Заимка Тихая | Тугулымский муниципальный округ Свердловской области | 16 195,0 | 3 |
| 65. | Зайковское | муниципальный округ Ирбитское муниципальное образование Свердловской области | 67 773,5 | 11 |
| 66. | Занинское | Байкаловский муниципальный район Свердловской области | 37 098,8 | 6 |
| 67. | Захарьинское | муниципальный округ муниципальное образование Алапаевское Свердловской области | 26 660,0 | 4 |
| 68. | Знаменское | Городской округ «город Ирбит» Свердловской области, муниципальный округ Ирбитское муниципальное образование Свердловской области | 43 679,6 | 7 |
| 69. | Зыряновское | Муниципальный округ город Алапаевск Свердловской области, муниципальный округ муниципальное образование Алапаевское Свердловской области | 20 785,2 | 3 |
| 70. | Ирбитское | муниципальный округ Сухой Лог Свердловской области | 50 709,8 | 8 |
| 71. | Иргинское | Красноуфимский муниципальный округ Свердловской области | 36 663,1 | 6 |
| 72. | Иска | муниципальный округ Махнёвское муниципальное образование Свердловской области, муниципальный округ муниципальное образование Алапаевское Свердловской области | 26 988,6 | 4 |
| 73. | Исовское | городской округ «Город Лесной» Свердловской области, Нижнетуринский муниципальный округ Свердловской области, Новолялинский муниципальный округ Свердловской области | 80 548,0 | 13 |
| 74. | Кайгородское | муниципальный округ Горноуральский Свердловской области | 27 632,8 | 5 |
| 75. | Калиновское | Камышловский муниципальный район Свердловской области, Пышминский муниципальный округ Свердловской области | 50 716,5 | 8 |
| 76. | Каменные Ключи | городской округ Верхняя Пышма Свердловской области | 12 639,6 | 2 |

| 1 | 2 | 3 | 4 | 5 |
|---|---|---|---|---|
| 77. | Камышинское | Тавдинский муниципальный округ Свердловской области | 19 781,9 | 3 |
| 78. | Камышловское | Камышловский муниципальный район Свердловской области, Пышминский муниципальный округ Свердловской области | 43 115,1 | 7 |
| 79. | Карагаевское | Гаринский муниципальный округ Свердловской области | 52 099,3 | 9 |
| 80. | Каранино | Тавдинский муниципальный округ Свердловской области | 40 433,6 | 7 |
| 81. | Каргинское | Ачитский муниципальный округ Свердловской области | 41 494,1 | 7 |
| 82. | Карелинское | муниципальный округ Верхотурский Свердловской области | 53 871,9 | 9 |
| 83. | Качканарское | Качканарский муниципальный округ Свердловской области, Нижнетуринский муниципальный округ Свердловской области | 85 271,6 | 14 |
| 84. | Квашнинское | Камышловский муниципальный район Свердловской области | 40 599,3 | 7 |
| 85. | Кедровское | Шалинский муниципальный округ Свердловской области | 10 196,7 | 2 |
| 86. | Кенчурское | Полевской муниципальный округ Свердловской области | 39 098,5 | 7 |
| 87. | Киргишанское | Бисертский муниципальный округ Свердловской области | 24 279,2 | 4 |
| 88. | Кировградское | муниципальный округ Верхний Тагил Свердловской области, Кировградский муниципальный округ Свердловской области | 45 218,3 | 8 |
| 89. | Кленовское | Бисертский муниципальный округ Свердловской области, Нижнесергинский муниципальный район Свердловской области | 43 321,9 | 7 |
| 90. | Ключевское | Ачитский муниципальный округ Свердловской области | 11 719,0 | 2 |
| 91. | Князевское | Тавдинский муниципальный округ Свердловской области | 27 548,0 | 5 |
| 92. | Козинское | Нижнесергинский муниципальный район Свердловской области | 18 046,5 | 3 |
| 93. | Колчеданское | Каменск-Уральский городской округ Свердловской области, Каменский муниципальный округ Свердловской области | 40 046,9 | 7 |
| 94. | Кооппромхоз «Алапаевский» | муниципальный округ Махнёвское муниципальное образование Свердловской области | 75 429,1 | 13 |
| 95. | Кордюково | муниципальный округ Верхотурский Свердловской области | 43 408,5 | 7 |
| 96. | Корона Урала | муниципальный округ Первоуральск Свердловской области | 1067,9 | 0 |
| 97. | Косаревское | муниципальный округ Ирбитское муниципальное образование Свердловской области, Туринский муниципальный округ Свердловской области | 46 052,9 | 8 |
| 98. | Космаковское | Сысертский муниципальный округ Свердловской области | 13 157,7 | 2 |
| 99. | Костинское | муниципальный округ муниципальное образование Алапаевское Свердловской области | 35 990,8 | 6 |

| 1 | 2 | 3 | 4 | 5 |
|---|---|---|---|---|
| 100. | Костоусовское | Режевской муниципальный округ Свердловской области | 34 436,5 | 6 |
| 101. | Кошня | Таборинский муниципальный район Свердловской области | 26 965,8 | 4 |
| 102. | Красногвардейское | Артемовский муниципальный округ Свердловской области | 55 643,7 | 9 |
| 103. | Краснополянское | Байкаловский муниципальный район Свердловской области | 36 964,1 | 6 |
| 104. | Красноуральское | муниципальный округ Красноуральск Свердловской области | 18 539,0 | 3 |
| 105. | Красноярское | Серовский муниципальный округ Свердловской области | 12 425,6 | 2 |
| 106. | Красный Яр | Слободо-Туринский муниципальный район Свердловской области | 18 661,4 | 3 |
| 107. | Кремлёвские медведи | Шалинский муниципальный округ Свердловской области | 16 652,3 | 3 |
| 108. | Крив | Североуральский муниципальный округ Свердловской области | 49 066,2 | 8 |
| 109. | Куарское | Шалинский муниципальный округ Свердловской области | 15 876,2 | 3 |
| 110. | Кулымах | Таборинский муниципальный район Свердловской области | 52 328,0 | 9 |
| 111. | Кумарьинское | Туринский муниципальный округ Свердловской области | 21 697,0 | 4 |
| 112. | Кушвинский КПХ | Кушвинский муниципальный округ Свердловской области, Городской округ Верхняя Тура Свердловской области | 99 056,9 | 17 |
| 113. | Кушпайское | Новолялинский муниципальный округ Свердловской области | 43 327,2 | 7 |
| 114. | КФХ Бунькова А.Н. | муниципальный округ муниципальное образование Алапаевское Свердловской области | 22 202,2 | 4 |
| 115. | Кытлымское | муниципальный округ Карпинск Свердловской области | 52 829,7 | 9 |
| 116. | Латанское | Новолялинский муниципальный округ Свердловской области | 61 337,4 | 10 |
| 117. | Лебяжское | Каменск-Уральский городской округ Свердловской области, Каменский муниципальный округ Свердловской области | 45 814,1 | 8 |
| 118. | Лебяжье | Красноуфимский муниципальный округ Свердловской области | 17 615,1 | 3 |
| 119. | Лесной Урал | Серовский муниципальный округ Свердловской области | 23 494,0 | 4 |
| 120. | Ликинское | Гаринский муниципальный округ Свердловской области | 48 107,0 | 8 |
| 121. | Лялинское | Новолялинский муниципальный округ Свердловской области | 28 550,4 | 5 |
| 122. | Малиновая Гора | муниципальный округ Староуткинск Свердловской области, Шалинский муниципальный округ Свердловской области | 10 581,2 | 2 |
| 123. | Малоистокское | Березовский муниципальный округ Свердловской области, Белоярский муниципальный округ Свердловской области | 8936,7 | 1 |
| 124. | Маминское | Каменский муниципальный округ Свердловской области | 23 464,3 | 4 |
| 125. | Манчажское | Артинский муниципальный округ Свердловской области | 30 242,0 | 5 |

| 1 | 2 | 3 | 4 | 5 |
|---|---|---|---|---|
| 126. | Мартьяновское | Шалинский муниципальный округ Свердловской области | 12 807,4 | 2 |
| 127. | Махнёвское | муниципальный округ Махнёвское муниципальное образование Свердловской области | 30 934,6 | 5 |
| 128. | Медяки | муниципальный округ Ревда Свердловской области | 18 679,2 | 3 |
| 129. | Михайловское | Нижнесергинский муниципальный район Свердловской области | 41 637,4 | 7 |
| 130. | Мугайское | муниципальный округ Махнёвское муниципальное образование Свердловской области, муниципальный округ муниципальное образование Алапаевское Свердловской области | 6211,6 | 1 |
| 131. | Мурзинское | муниципальный округ Ирбитское муниципальное образование Свердловской области | 54 498,7 | 9 |
| 132. | На Волчихе | городской округ муниципальное образование «город Екатеринбург» | 450,6 | 0 |
| 133. | Накаряковское | Бисертский муниципальный округ Свердловской области, Нижнесергинский муниципальный район Свердловской области | 21 059,8 | 4 |
| 134. | Невьянское | Невьянский муниципальный округ Свердловской области | 75 618,1 | 13 |
| 135. | Нейва | муниципальный округ муниципальное образование Алапаевское Свердловской области | 53 353,8 | 9 |
| 136. | Нижнее | Североуральский муниципальный округ Свердловской области | 28 566,0 | 5 |
| 137. | Нижнесергинское | Бисертский муниципальный округ Свердловской области, Нижнесергинский муниципальный район Свердловской области | 24 909,0 | 4 |
| 138. | Нижнетагильское | муниципальный округ город Нижний Тагил Свердловской области, муниципальный округ Горноуральский Свердловской области | 103 110,5 | 17 |
| 139. | Нижнетуринское | муниципальный округ Верхотурский Свердловской области, Нижнетуринский муниципальный округ Свердловской области | 83 311,1 | 14 |
| 140. | Нижняя Сосновка | муниципальный округ город Нижний Тагил Свердловской области | 1795,7 | 0 |
| 141. | Низова | Тугулымский муниципальный округ Свердловской области | 18 454,8 | 3 |
| 142. | Николаевское | Талицкий муниципальный округ Свердловской области | 11 748,5 | 2 |
| 143. | Нихворское | Гаринский муниципальный округ Свердловской области | 31 737,1 | 5 |
| 144. | Ница | Слободо-Туринский муниципальный район Свердловской области | 24 252,5 | 4 |
| 145. | Ницинское | муниципальный округ Ирбитское муниципальное образование Свердловской области | 64 016,8 | 11 |
| 146. | Новатор | Шалинский муниципальный округ Свердловской области | 28 019,7 | 5 |
| 147. | Новоасбестовское | муниципальный округ Горноуральский Свердловской области | 110 542,4 | 18 |

| 1 | 2 | 3 | 4 | 5 |
|---|---|---|---|---|
| 148. | Новоипатовское | Сысертский муниципальный округ Свердловской области | 19 165,9 | 3 |
| 149. | Новолялинское | Новолялинский муниципальный округ Свердловской области | 33 390,9 | 6 |
| 150. | Новый Вагиль | Гаринский муниципальный округ Свердловской области | 58 726,3 | 10 |
| 151. | Нясьминское | Новолялинский муниципальный округ Свердловской области | 47 048,4 | 8 |
| 152. | Озерный | Сосьвинский муниципальный округ Свердловской области | 77 543,2 | 13 |
| 153. | Озерское | Таборинский муниципальный район Свердловской области | 66 195,2 | 11 |
| 154. | Ольвинское | муниципальный округ Карпинск Свердловской области | 37 374,4 | 6 |
| 155. | Островное | Муниципальный округ город Алапаевск Свердловской области | 16 746,6 | 3 |
| 156. | Отрадново | муниципальный округ Верхотурский Свердловской области | 46 516,6 | 8 |
| 157. | Охотник | муниципальный округ город Нижний Тагил Свердловской области | 15 898,2 | 3 |
| 158. | Охотпост | Таборинский муниципальный район Свердловской области | 31 500,3 | 5 |
| 159. | Охотхозяйство Артинского лесхоза | Артинский муниципальный округ Свердловской области | 72 062,2 | 12 |
| 160. | Охотхозяйство Краснослободское | Слободо-Туринский муниципальный район Свердловской области | 15 961,8 | 3 |
| 161. | Охотхозяйство Красноуфимское | Красноуфимский муниципальный округ Свердловской области | 24 916,1 | 4 |
| 162. | Охотхозяйство Простор | Красноуфимский муниципальный округ Свердловской области | 22 090,8 | 4 |
| 163. | Пантелеевское | Гаринский муниципальный округ Свердловской области | 21 978,8 | 4 |
| 164. | Паньшино | муниципальный округ Горноуральский Свердловской области | 23 040,2 | 4 |
| 165. | Первомайское | Бисертский муниципальный округ Свердловской области | 10 466,1 | 2 |
| 166. | Плантация | муниципальный округ муниципальное образование Алапаевское Свердловской области, муниципальный округ Махнёвское муниципальное образование Свердловской области | 64 596,8 | 11 |
| 167. | Платоновское | Шалинский муниципальный округ Свердловской области | 19 134,4 | 3 |
| 168. | Поздняковское | Новолялинский муниципальный округ Свердловской области | 35 716,4 | 6 |
| 169. | Поклевское | Талицкий муниципальный округ Свердловской области | 22 677,8 | 4 |
| 170. | Покровское | Артемовский муниципальный округ Свердловской области | 52 374,1 | 9 |
| 171. | Полдневое | муниципальное образование муниципальный округ Богданович | 12 068,5 | 2 |
| 172. | Полевское | Полевской муниципальный округ Свердловской области | 20 939,1 | 3 |
| 173. | Полоз | муниципальный округ город Нижний Тагил Свердловской области, Шалинский муниципальный округ Свердловской области | 30 627,3 | 5 |
| 174. | Поляковское | Ачитский муниципальный округ Свердловской области | 21 519,3 | 4 |

| 1 | 2 | 3 | 4 | 5 |
|---|---|---|---|---|
| 175. | Пореченское | Туринский муниципальный округ Свердловской области | 35 200,8 | 6 |
| 176. | Порошинское | Камышловский муниципальный район Свердловской области | 29 906,0 | 5 |
| 177. | Починковское | муниципальный округ Первоуральск Свердловской области, Новоуральский городской округ Свердловской области | 24 287,2 | 4 |
| 178. | Притагильское | муниципальный округ Нижняя Салда Свердловской области, Верхнесалдинский муниципальный округ Свердловской области | 24 650,0 | 4 |
| 179. | Пульниковское | Камышловский муниципальный район Свердловской области, Талицкий муниципальный округ Свердловской области, Пышминский муниципальный округ Свердловской области | 42 527,3 | 7 |
| 180. | Радиан | Талицкий муниципальный округ Свердловской области | 21 097,3 | 4 |
| 181. | Раздолье | Красноуфимский муниципальный округ Свердловской области | 33 041,2 | 6 |
| 182. | Ревдинское охотхозяйство | муниципальный округ Ревда Свердловской области | 37 647,4 | 6 |
| 183. | Регион | Туринский муниципальный округ Свердловской области | 21 475,5 | 4 |
| 184. | Режевское | Режевской муниципальный округ Свердловской области | 125 524,1 | 21 |
| 185. | Рендер | муниципальный округ город Нижний Тагил Свердловской области, муниципальный округ Староуткинск Свердловской области | 35 489,9 | 6 |
| 186. | Ретинское | Талицкий муниципальный округ Свердловской области | 23 390,2 | 4 |
| 187. | Рефтинское | муниципальный округ Сухой Лог Свердловской области | 53 159,1 | 9 |
| 188. | Романовское | Туринский муниципальный округ Свердловской области | 38 836,0 | 6 |
| 189. | Роща | Шалинский муниципальный округ Свердловской области | 9183,1 | 2 |
| 190. | Рыбниковское | Каменск-Уральский городской округ Свердловской области, Каменский муниципальный округ Свердловской области | 72 773,3 | 12 |
| 191. | Сабиковское | муниципальный округ Староуткинск Свердловской области, Шалинский муниципальный округ Свердловской области | 28 389,9 | 5 |
| 192. | Савинское | Нижнесергинский муниципальный район Свердловской области | 1729,9 | 0 |
| 193. | Сажинское | Красноуфимский муниципальный округ Свердловской области | 46 880,4 | 8 |
| 194. | Саламак | Артинский муниципальный округ Свердловской области | 22 945,2 | 4 |
| 195. | Салдинское | Верхнесалдинский муниципальный округ Свердловской области | 41 581,9 | 7 |
| 196. | Сарагульское | Туринский муниципальный округ Свердловской области | 50 465,0 | 8 |
| 197. | Саранинское | Красноуфимский муниципальный округ Свердловской области | 34 486,9 | 6 |

| 1 | 2 | 3 | 4 | 5 |
|---|---|---|---|---|
| 198. | Саргинское | муниципальный округ Староуткинск Свердловской области, Шалинский муниципальный округ Свердловской области | 43 152,4 | 7 |
| 199. | Светлогорское | Шалинский муниципальный округ Свердловской области | 14 700,0 | 2 |
| 200. | Светлое | Таборинский муниципальный район Свердловской области | 54 287,6 | 9 |
| 201. | Северка | муниципальный округ муниципальное образование Алапаевское Свердловской области | 15 111,3 | 3 |
| 202. | Северское | Полевской муниципальный округ Свердловской области | 15 570,7 | 3 |
| 203. | Северское учебно-опытное хозяйство ИП Деменьшина МП | городской округ Верхняя Пышма Свердловской области, муниципальный округ Первоуральск Свердловской области | 17 963,0 | 3 |
| 204. | Сергинское | Нижнесергинский муниципальный район Свердловской области | 11 846,8 | 2 |
| 205. | Серебрянское | муниципальный округ город Нижний Тагил Свердловской области | 95 037,3 | 16 |
| 206. | Синдейское | Гаринский муниципальный округ Свердловской области | 28 747,4 | 5 |
| 207. | Сосновское | Артинский муниципальный округ Свердловской области | 19 820,4 | 3 |
| 208. | Сосновый Бор | Нижнесергинский муниципальный район Свердловской области, Бисертский муниципальный округ Свердловской области | 18 182,7 | 3 |
| 209. | Сосьвинское | Сосьвинский муниципальный округ Свердловской области | 44 516,7 | 7 |
| 210. | Старатель | Верхнесалдинский муниципальный округ Свердловской области, муниципальный округ Горноуральский Свердловской области | 27 844,7 | 5 |
| 211. | Старый Вагиль | Гаринский муниципальный округ Свердловской области | 80 322,1 | 13 |
| 212. | Сухоложское | муниципальный округ Сухой Лог Свердловской области | 30 618,4 | 5 |
| 213. | Сысертское | Белоярский муниципальный округ Свердловской области, Каменский муниципальный округ Свердловской области, Сысертский муниципальный округ Свердловской области | 72 237,5 | 12 |
| 214. | Таватуйское | Новоуральский городской округ Свердловской области, Невьянский муниципальный округ Свердловской области | 27 883,5 | 5 |
| 215. | Тавдинское | Тавдинский муниципальный округ Свердловской области | 78 476,3 | 13 |
| 216. | Тавдинское КПХ | Тавдинский муниципальный округ Свердловской области | 117 275,5 | 20 |
| 217. | Таёжник | муниципальный округ Верхотурский Свердловской области | 26 892,5 | 4 |
| 218. | Таир | Туринский муниципальный округ Свердловской области | 19 425,3 | 3 |
| 219. | Тайга (Сусанское) | Муниципальный округ город Алапаевск Свердловской области | 28 266,6 | 5 |
| 220. | Талицкое | Талицкий муниципальный округ Свердловской области | 51 910,3 | 9 |

| 1 | 2 | 3 | 4 | 5 |
|---|---|---|---|---|
| 221. | Талымское | муниципальный округ Пелым Свердловской области | 55 632,9 | 9 |
| 222. | Тальминское | Гаринский муниципальный округ Свердловской области, Серовский муниципальный округ Свердловской области | 60 056,2 | 10 |
| 223. | Тегень | Слободо-Туринский муниципальный район Свердловской области | 35 837,1 | 6 |
| 224. | Темновское | Талицкий муниципальный округ Свердловской области | 20 216,8 | 3 |
| 225. | Тепляковское | Шалинский муниципальный округ Свердловской области | 18 427,1 | 3 |
| 226. | Терсутское | Сысертский муниципальный округ Свердловской области | 22 286,3 | 4 |
| 227. | Толкорп | Гаринский муниципальный округ Свердловской области | 51 993,8 | 9 |
| 228. | Толмачевское | муниципальный округ муниципальное образование Алапаевское Свердловской области, Муниципальный округ город Алапаевск Свердловской области | 57 168,5 | 10 |
| 229. | Толстовское | муниципальный округ Махнёвское муниципальное образование Свердловской области | 9781,7 | 2 |
| 230. | Тондольское | Гаринский муниципальный округ Свердловской области | 67 425,5 | 11 |
| 231. | Трехозерное | Талицкий муниципальный округ Свердловской области | 38 373,6 | 6 |
| 232. | Троицкое | Гаринский муниципальный округ Свердловской области | 42 515,0 | 7 |
| 233. | Тугулымское | Тугулымский муниципальный округ Свердловской области | 24 080,3 | 4 |
| 234. | Тунгус | Туринский муниципальный округ Свердловской области | 22 616,1 | 4 |
| 235. | Тундра | Туринский муниципальный округ Свердловской области | 14 762,2 | 2 |
| 236. | Тура-Лес | Туринский муниципальный округ Свердловской области | 34 418,1 | 6 |
| 237. | Туринское | Туринский муниципальный округ Свердловской области | 172 996,1 | 29 |
| 238. | Увальское | Тавдинский муниципальный округ Свердловской области | 33 670,3 | 6 |
| 239. | Ураллес | Бисертский муниципальный округ Свердловской области | 16 236,2 | 3 |
| 240. | УСВД | Туринский муниципальный округ Свердловской области | 43 762,5 | 7 |
| 241. | Усть-Тылайское | муниципальный округ Карпинск Свердловской области | 58 388,5 | 10 |
| 242. | УТК-Кедр | Туринский муниципальный округ Свердловской области | 60 436,8 | 10 |
| 243. | Уфимское | городской округ Красноуфимск Свердловской области, Красноуфимский муниципальный округ Свердловской области | 35 039,9 | 6 |
| 244. | Федотовское | Гаринский муниципальный округ Свердловской области | 32 690,3 | 5 |
| 245. | Феникс | Слободо-Туринский муниципальный район Свердловской области | 42 341,1 | 7 |
| 246. | Харенское | муниципальный округ Горноуральский Свердловской области, муниципальный округ город Нижний Тагил Свердловской области | 30 649,0 | 5 |

| 1 | 2 | 3 | 4 | 5 |
|---|---|---|---|---|
| 247. | Харловское | муниципальный округ Ирбитское муниципальное образование Свердловской области, Байкаловский муниципальный район Свердловской области, Талицкий муниципальный округ Свердловской области | 83 219,1 | 14 |
| 248. | Черноисточинское | муниципальный округ Горноуральский Свердловской области, муниципальный округ город Нижний Тагил Свердловской области | 34 814,8 | 6 |
| 249. | Четкаринское | Пышминский муниципальный округ Свердловской области | 25 241,0 | 4 |
| 250. | Чистые Пруды | Талицкий муниципальный округ Свердловской области | 25 104,3 | 4 |
| 251. | Чонга | Таборинский муниципальный район Свердловской области | 23 534,1 | 4 |
| 252. | Чуклинское | Талицкий муниципальный округ Свердловской области | 18 885,1 | 3 |
| 253. | Чупинская Дубрава | Пышминский муниципальный округ Свердловской области | 15 887,3 | 3 |
| 254. | Шамарское | Шалинский муниципальный округ Свердловской области | 17 829,2 | 3 |
| 255. | Шиханское | муниципальный округ Краснотурьинск Свердловской области | 18 237,8 | 3 |
| 256. | Шумовое | Тугулымский муниципальный округ Свердловской области | 16 932,9 | 3 |
| 257. | Шунут | Нижнесергинский муниципальный район Свердловской области | 19 342,8 | 3 |
| 258. | Юконское | муниципальный округ Махнёвское муниципальное образование Свердловской области | 16 058,6 | 3 |
| 259. | Юрьевское | муниципальный округ Верхотурский Свердловской области | 15 670,0 | 3 |
| 260. | Ясашинское | муниципальный округ муниципальное образование Алапаевское Свердловской области | 14 860,4 | 2 |
| 261. | Ясьва | муниципальный округ Красноуральск Свердловской области | 13 085,9 | 2 |

Таблица 107

**Рекомендуемое количество инспекторов государственного охотничьего надзора для осуществления охранных мероприятий в каждом общедоступном охотничьем угодье**

| Номер строки | Наименование участка общедоступных охотничьих угодий | Наименование муниципального образования, расположенного на территории Свердловской области | Площадь (га) | Рекомендованное количество государственных инспекторов (человек) |
|---|---|---|---|---|
| 1 | 2 | 3 | 4 | 5 |
| 1. | Алапаевский | муниципальный округ муниципальное образование Алапаевское Свердловской области, Муниципальный округ город Алапаевск Свердловской области | 54 218,8 | 9 |
| 2. | Атигский | Бисертский муниципальный округ Свердловской области, Нижнесергинский муниципальный район Свердловской области | 30 416,12 | 5 |

| 1 | 2 | 3 | 4 | 5 |
|---|---|---|---|---|
| 3. | Баранчинский | Кушвинский муниципальный округ Свердловской области, Городской округ Верхняя Тура Свердловской области | 60 569,75 | 10 |
| 4. | Березовский | Березовский муниципальный округ Свердловской области | 8818,13 | 1 |
| 5. | Бисертский | Бисертский муниципальный округ Свердловской области | 4551,855 | 1 |
| 6. | Верхнесалдинский | Верхнесалдинский муниципальный округ Свердловской области | 1479,548 | 3 |
| 7. | Выйский | Верхнесалдинский муниципальный округ Свердловской области | 18 159,2 | |
| 8. | Верхнесергинский | Нижнесергинский муниципальный район Свердловской области | 14 551,34 | 2 |
| 9. | Верхотурский № 1 | муниципальный округ Верхотурский Свердловской области | 32 744,14 | 5 |
| 10. | Верхотурский № 2 | | 49 429,71 | 8 |
| 11. | Гаринский | Гаринский муниципальный округ Свердловской области | 1 053 645,1 | 176 |
| 12. | Давыдовский | Туринский муниципальный округ Свердловской области | 25 438,06 | 4 |
| 13. | Ивдельский | Ивдельский муниципальный округ Свердловской области | 1 908 625,61 | 318 |
| 14. | Ирбитский | муниципальный округ Ирбитское муниципальное образование Свердловской области, Городской округ «город Ирбит» Свердловской области | 6340,45 | 1 |
| 15. | Исетский | Арамильский городской округ Свердловской области, городской округ муниципальное образование «город Екатеринбург», городской округ Верхнее Дуброво Свердловской области, городской округ ЗАТО Уральский Свердловской области, Полевской муниципальный округ Свердловской области, муниципальный округ Первоуральск Свердловской области, Сысертский муниципальный округ Свердловской области | 39 222,65 | 7 |
| 16. | Камышловский | Камышловский муниципальный район Свердловской области, Камышловский муниципальный округ Свердловской области | 3518,64 | 1 |
| 17. | Карпинский | муниципальный округ Карпинск Свердловской области | 340 881,57 | 57 |
| 18. | Комаровский | муниципальный округ Махнёвское муниципальное образование Свердловской области, муниципальный округ муниципальное образование Алапаевское Свердловской области | 104 108,84 | 17 |
| 19. | Краснотурьинский | муниципальный округ Краснотурьинск Свердловской области | 38 248,64 | 6 |
| 20. | Красноуральский | муниципальный округ Красноуральск Свердловской области | 73 345,69 | 12 |
| 21. | Красноуфимский | Красноуфимский муниципальный округ Свердловской области, городской округ Красноуфимск Свердловской области | 54 013,28 | 9 |
| 22. | Крутихинский | Режевской муниципальный округ Свердловской области | 7710,729 | 1 |
| 23. | Новолялинский | Новолялинский муниципальный округ Свердловской области | 335 732,37 | 56 |

| 1 | 2 | 3 | 4 | 5 |
|---|---|---|---|---|
| 24. | Пелымский | муниципальный округ Пелым Свердловской области | 437 426,28 | 73 |
| 25. | Пышминский | Пышминский муниципальный округ Свердловской области | 22 585,24 | 4 |
| 26. | Североуральский | Североуральский муниципальный округ Свердловской области | 130 604,436 | 22 |
| 27. | Серовский | Серовский муниципальный округ Свердловской области, Сосьвинский муниципальный округ Свердловской области | 872 706,129 | 145 |
| 28. | Сухоложский | муниципальный округ Сухой Лог Свердловской области | 12 469,026 | 2 |
| 29. | Таборинский | Таборинский муниципальный район Свердловской области | 803 618,27 | 134 |
| 30. | Тавдинский | Тавдинский муниципальный округ Свердловской области | 265 645,2 | 44 |
| 31. | Тагильский | муниципальный округ Горноуральский Свердловской области | 21 000,5 | 4 |
| 32. | Таёжный | муниципальный округ Верхотурский Свердловской области | 37 337,55 | 6 |
| 33. | Талицкий № 1 | Талицкий муниципальный округ Свердловской области | 2674,368 | 1 |
| 34. | Талицкий № 2 | Талицкий муниципальный округ Свердловской области | 5478,14 | |
| 35. | Туринский | Туринский муниципальный округ Свердловской области | 91 080,77 | 15 |
| 36. | Шалинский | Шалинский муниципальный округ Свердловской области | 16 761,89 | 3 |
| 37. | Шиловский | муниципальный округ Горноуральский Свердловской области, муниципальный округ город Нижний Тагил Свердловской области | 3691,358 | 1 |
| 38. | Шмаковский | муниципальный округ Ирбитское муниципальное образование Свердловской области | 10 347,31 | 2 |

## Глава 18. Информация о выделении зон, планируемых для создания угодий

На рисунке 99 представлена карта-схема, отражающая границы возможного расширения зон, выделяемых для создания закрепленных охотничьих угодий. Согласно карте-схеме южная и центральная части Свердловской области заняты преимущественно закрепленными охотничьими угодьями, площадь которых более 80% от площади муниципальных образований, расположенных на территории Свердловской области.

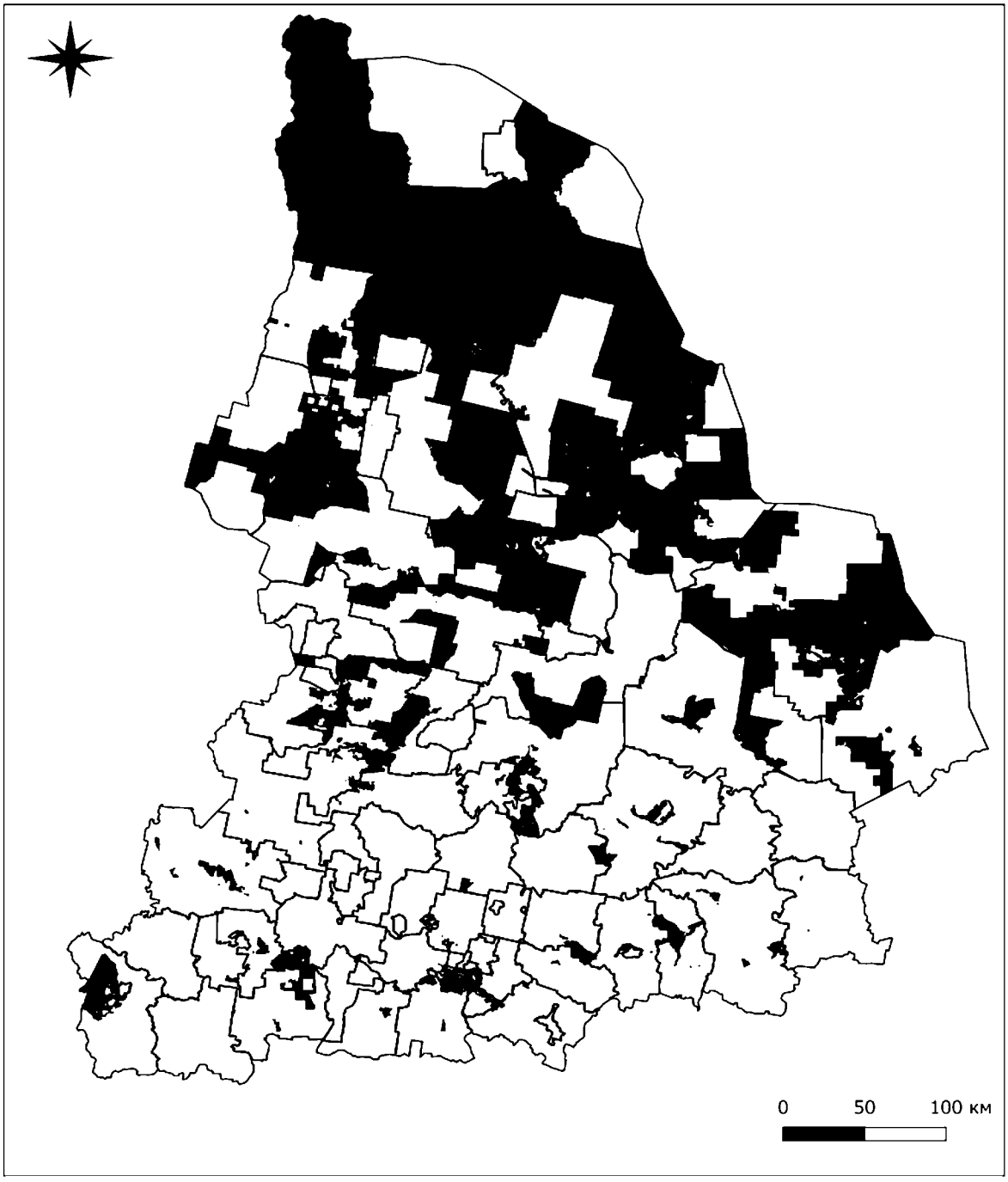


Рисунок 99. Карта-схема границ возможного расширения зон, выделяемых для создания закрепленных охотничьих угодий

Ввиду того, что в южной и центральной частях Свердловской области, не занятых закрепленными охотничьими угодьями, преимущественно запрещена охота (населенные пункты, лесопарковые зоны, лесозащитные пояса, особо охраняемые природные территории и другое), на данных территориях отсутствует возможность планировать создание новых охотничьих угодий.

В 17 муниципальных образованиях, расположенных на территории Свердловской области, доля общедоступных охотничьих угодий составляет более 20% (таблица 108), в связи с чем возможно создание новых закрепленных охотничьих угодий на основании

охотхозяйственных соглашений, заключаемых по результатам аукционов, на основе существующих общедоступных охотничьих угодий. Сведения о возможных для закрепления охотничьих угодьях на основе существующих общедоступных охотничьих угодий представлены на рисунке 100 и в таблице 109.

Таблица 108

**Муниципальные образования, расположенные на территории Свердловской области, в которых общедоступные охотничьи угодья занимают более 20% площади**

| Номер строки | Наименование муниципального образования, расположенного на территории Свердловской области | Площадь муниципального образования (га) | Площадь охотничьего угодья (га) | Доля общедоступных охотничьих угодий (процентов) |
|---|---|---|---|---|
| 1. | Волчанский муниципальный округ Свердловской области | 47 341,7 | 32 686 | 69,0 |
| 2. | Гаринский муниципальный округ Свердловской области | 1 677 415 | 1 162 361 | 69,3 |
| 3. | Городской округ ЗАТО Уральский Свердловской области | 1001 | 403 | 40,3 |
| 4. | Городской округ Красноуфимск Свердловской области | 12 801 | 4713 | 36,8 |
| 5. | Ивдельский муниципальный округ Свердловской области | 2 078 590 | 1 649 560 | 79,4 |
| 6. | Кушвинский муниципальный округ Свердловской области | 216 858 | 58 146 | 26,8 |
| 7. | Муниципальный округ Верхотурский Свердловской области | 492 561 | 121 293 | 24,6 |
| 8. | Муниципальный округ Карпинск Свердловской области | 552 332 | 309 842 | 56,1 |
| 9. | Муниципальный округ Краснотурьинск Свердловской области | 71 893 | 37 823 | 52,6 |
| 10. | Муниципальный округ Красноуральск Свердловской области | 162 723 | 72 972 | 44,8 |
| 11. | Муниципальный округ Пелым Свердловской области | 490 533 | 425 276 | 87,3 |
| 12. | Новолялинский муниципальный округ Свердловской области | 620 596 | 331 733 | 53,5 |
| 13. | Североуральский муниципальный округ Свердловской области | 350 373 | 128 477 | 36,7 |
| 14. | Серовский муниципальный округ Свердловской области | 350 373 | 535 696 | 79,6 |
| 15. | Сосьвинский муниципальный округ Свердловской области | 477 405,4 | 343 357 | 71,9 |
| 16. | Таборинский муниципальный район Свердловской области | 1 136 707 | 762 891 | 67,1 |
| 17. | Тавдинский муниципальный округ Свердловской области | 655 855,5 | 314 264 | 47,9 |

Таблица 109

**Площадь охотничьих угодий, рекомендуемых для закрепления, расположенных в границах зон, возможных для создания закрепленных охотничьих угодий на основе существующих общедоступных охотничьих угодий**

| Номер строки | Наименование участка общедоступных охотничьих угодий | Наименование муниципального образования, расположенного на территории Свердловской области | Площадь охотничьих угодий, рекомендуемых для закрепления (га) |
|---|---|---|---|
| 1. | Таборинский | Таборинский муниципальный район Свердловской области | 28 734,361 |
| 2. | Таборинский | Таборинский муниципальный район Свердловской области | 32 513,966 |
| 3. | Карпинский | муниципальный округ Карпинск Свердловской области | 74 078,555 |
| 4. | Ивдельский | Ивдельский муниципальный округ Свердловской области | 50 230,139 |
| 5. | Таборинский | Таборинский муниципальный район Свердловской области | 58 114,061 |
| 6. | Ивдельский | Ивдельский муниципальный округ Свердловской области | 48 687,23 |
| 7. | Гаринский | Гаринский муниципальный округ Свердловской области | 50 746,121 |
| 8. | Тавдинский | Тавдинский муниципальный округ Свердловской области | 40 159,025 |
| 9. | Пелымский | муниципальный округ Пелым Свердловской области | 38 275,284 |
| 10. | Серовский | Серовский муниципальный округ Свердловской области | 17 513,726 |
| 11. | Серовский | Сосьвинский муниципальный округ Свердловской области | 68 760,227 |
| 12. | Карпинский | Волчанский муниципальный округ Свердловской области | 10 491,319 |
| 13. | Новолялинский | Новолялинский муниципальный округ Свердловской области | 52 455,616 |
| 14. | Красноуральский | муниципальный округ Красноуральск Свердловской области | 9825,462 |
| 15. | Североуральский | Североуральский муниципальный округ Свердловской области | 10 446,254 |
| 16. | Баранчинский | Кушвинский муниципальный округ Свердловской области | 3762,752 |
| 17. | Таежный | муниципальный округ Верхотурский Свердловской области | 8524,186 |
| 18. | Краснотурьинский | муниципальный округ Краснотурьинск Свердловской области | 5297,244 |

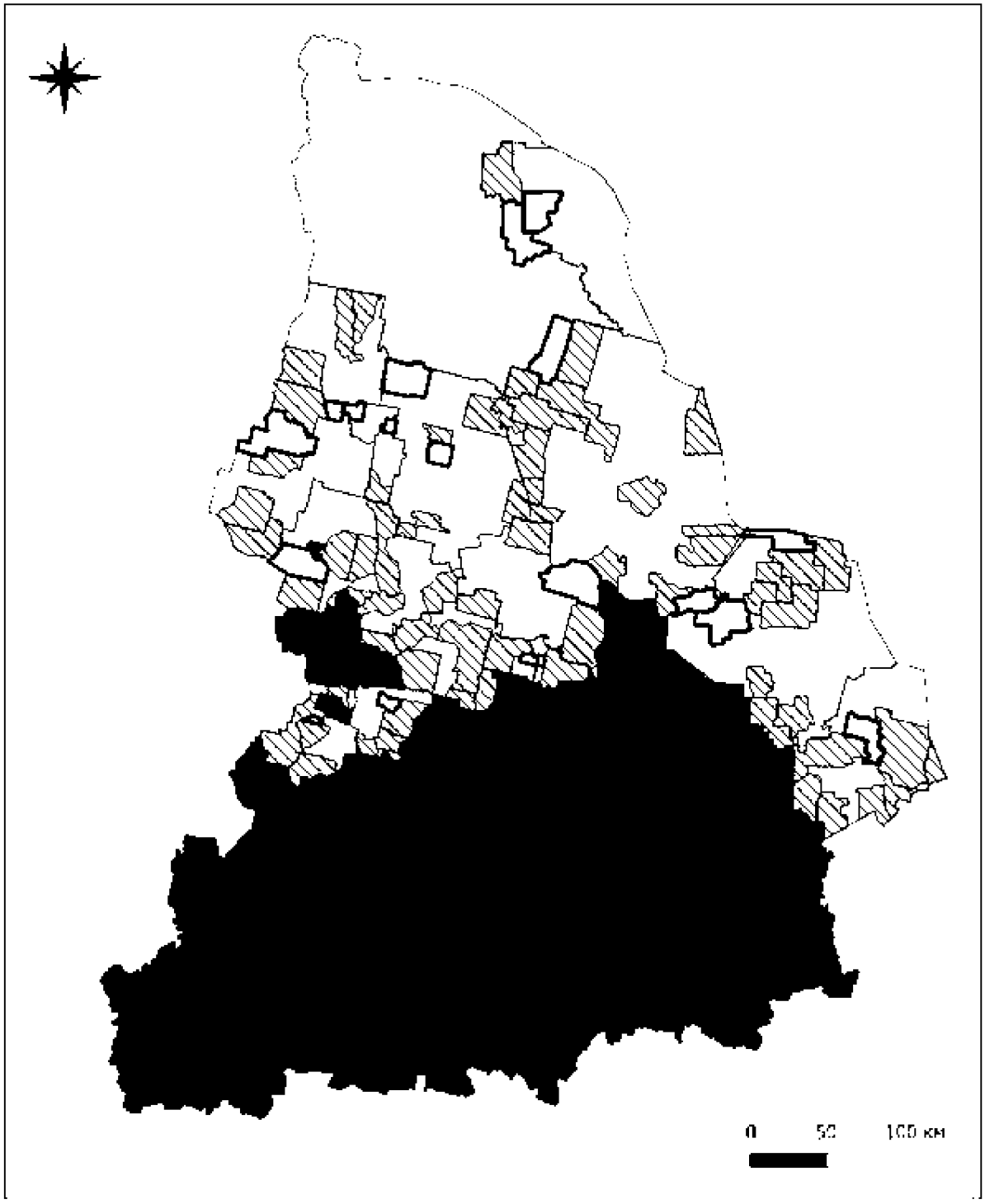


Рисунок 100. Карта-схема расположения участков охотничьих угодий, рекомендуемых для закрепления на основании охотхозяйственных соглашений, заключаемых по результатам аукционов в границах зон, возможных для создания закрепленных охотничьих угодий на основе существующих общедоступных охотничьих угодий

Из территории Тавдинского участка общедоступных охотничьих угодий, расположенного в границах Тавдинского муниципального округа Свердловской области, можно выделить участок площадью 40 159,025 га для создания закрепленного охотничьего угодья (рисунок 101).

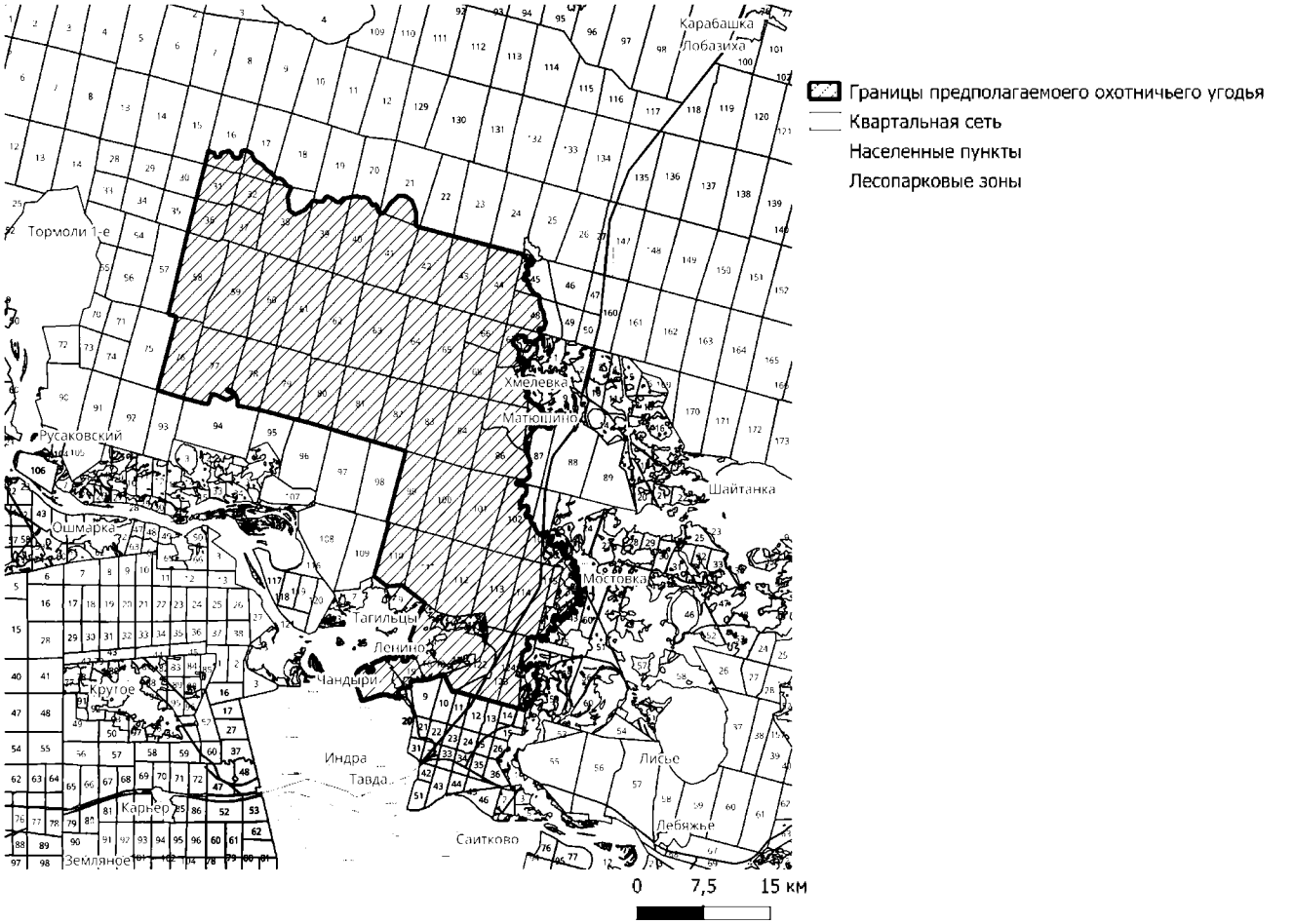


Рисунок 101. Карта-схема проектируемого закрепленного охотничьего угодья

Границы:

северная граница: от места пересечения западной границы квартала 16 Матюшинского участка Матюшинского участкового лесничества Тавдинского лесничества с рекой Белая на восток по середине река Белая до северо-восточного угла квартала 41 Матюшинского участка Матюшинского участкового лесничества Тавдинского лесничества, далее на восток по северным границам кварталов 42, 43, 44 Матюшинского участка Матюшинского участкового лесничества Тавдинского лесничества до пересечения с рекой Карабашка;

восточная граница: от места пересечения северной границы квартала 44 Матюшинского участка Матюшинского участкового лесничества Тавдинского лесничества с рекой Карабашка на юг по середине реки Карабашка до северо-восточного угла квартала 14 Городского участка Городского участкового лесничества Тавдинского лесничества;

южная граница: от северо-восточного угла квартала 14 Городского участка Городского участкового лесничества Тавдинского лесничества на запад по северным границам кварталов 14, 13, 12, 11, 10, 9, 8 Городского участка Городского участкового лесничества Тавдинского лесничества, далее по восточной границе населенного пункта Тавда, далее по северной границе квартала 19 Колхоза им. Чкалова Матюшинского участкового лесничества Тавдинского лесничества до юго-западного угла квартала 16 Колхоза им. Чкалова Матюшинского участкового лесничества Тавдинского лесничества;

западная граница: от юго-западного угла квартала 16 Колхоза им. Чкалова Матюшинского участкового лесничества Тавдинского лесничества по на север до южной границы квартала 111 Матюшинского участка Матюшинского участкового лесничества Тавдинского лесничества, далее на запад по южным границам кварталов 111, 110 Матюшинского участка Матюшинского участкового лесничества Тавдинского лесничества, далее на северо-восток по северным границам кварталов 110, 99 Матюшинского участка Матюшинского участкового лесничества Тавдинского лесничества, далее на северо-запад по южным границам кварталов 82, 81, 80, 79, 78, 77, 76 Матюшинского участка Матюшинского участкового лесничества Тавдинского лесничества, далее на северо-восток по западным границам кварталов 76, 58, 36, 31, 16 Матюшинского участка Матюшинского участкового лесничества Тавдинского лесничества до пересечения с рекой Белая.

Площадь 40 159,025 га.

Расположенные в границах охотничьего угодья земельные участки и лесные участки, возможные для предоставления в аренду:

лесной участок № 1: выдел 1 квартала 60 Матюшинского участка Матюшинского участкового лесничества Тавдинского лесничества, площадью 185 га.

Фауна возможного к выделению участка преимущественно интразональная.

Информация о средней плотности популяций основных видов охотничьих ресурсов в границах проектируемого закрепленного охотничьего угодья приведена в таблице 110.

Таблица 110

**Средняя плотность популяций основных видов охотничьих ресурсов в границах проектируемого закрепленного охотничьего угодья**

| Номер строки | Вид охотничьего ресурса | Плотность популяции, среднее значение за период 2014–2024 годов (особей на 1000 га) | Численность, среднее значение за период 2014–2024 годов (особей) |
|---|---|---|---|
| 1. | Белка обыкновенная | 5,361 | 215 |
| 2. | Заяц-беляк | 5,921 | 238 |
| 3. | Косуля сибирская | 2,255 | 91 |
| 4. | Лисица обыкновенная | 0,241 | 10 |
| 5. | Медведь бурый | 0,090 | 4 |
| 6. | Ондатра | 2,221 | 89 |
| 7. | Барсук | 0,090 | 4 |
| 8. | Бобр европейский | 0,418 | 17 |
| 9. | Волк | 0,030 | 1 |
| 10. | Кабан | 0,151 | 6 |
| 11. | Куница лесная | 1,295 | 52 |
| 12. | Лось | 5,609 | 225 |
| 13. | Глухарь обыкновенный | 12,539 | 504 |
| 14. | Рябчик | 9,227 | 371 |
| 15. | Тетерев обыкновенный | 34,663 | 1392 |
| 16. | Утки (вид не определен) | 2,003 | 80 |

Требования к размещению минимального количества отдельных видов охотничьих ресурсов, в отношении которых предоставляется право на добычу, в границах проектируемого закрепленного охотничьего угодья представлены в таблице 111.

Таблица 111

**Требования к размещению минимального количества отдельных видов охотничьих ресурсов, в отношении которых предоставляется право на добычу, в границах проектируемого закрепленного охотничьего угодья**

| Номер строки | Охотничьи ресурсы, в отношении которых предоставляется право на добычу | Требования к размещению минимального количества отдельных видов охотничьих ресурсов |
|---|---|---|
| 1. | Лось | 20 |
| 2. | Косуля сибирская | 34 |

В физико-географическом отношении территория проектируемого закрепленного охотничьего угодья относится к Пелымо-Тавдинскому равнинному низменному району с таежными ландшафтами плоских аллювиальных и озерно-аллювиальных равнин с обширными болотными ландшафтами. Рельеф плоский, что способствует формированию болотных комплексов на данной территории.

В лесорастительном отношении преобладают болотные комплексы и речные долины, только на востоке и особенно юго-востоке участка присутствую таежные леса. Основные климатические характеристики: средняя многолетняя температура января – -16,7°С, средняя температура июля – +18,7°С, среднемноголетнее количество осадков – 552 мм/год. Реки принадлежат Обь-Иртышскому бассейну, основная река предполагаемого участка – река Белая.

Транспортная доступность проектируемого закрепленного охотничьего угодья средняя: на юго-западе – хорошая (от города Тавды проходит автомобильная дорога до населенного пункта Ленино), на юго-востоке и востоке – хорошая (проходит автомобильная дорога до населенного пункта Мостовка и железная дорога, связывающая Свердловскую область и Ханты-Мансийский автономный округ), остальная территория угодья труднодоступна ввиду заболоченности.

Экспликация по категориям среды обитания охотничьих ресурсов в границах проектируемого закрепленного охотничьего угодья приведена в таблице 112.

На территории проектируемого закрепленного охотничьего угодья возможно проведение следующих видов охот: любительской и спортивной охоты, промысловой охоты, охоты в целях регулирования численности охотничьих ресурсов, охоты в целях осуществления научно-исследовательской деятельности, образовательной деятельности, охоты в целях акклиматизации, переселения и гибридизации охотничьих ресурсов, охоты в целях содержания и разведения охотничьих ресурсов в полувольных условиях или искусственно созданной среде обитания.

Таблица 112

**Экспликация по категориям среды обитания охотничьих ресурсов в границах проектируемого закрепленного охотничьего угодья**

| Номер строки | Категории среды обитания охотничьих ресурсов | Площадь (га) |
|---|---|---|
| 1 | 2 | 3 |
| 1. | Леса (территории, покрытые кронами древесной и древесно-кустарниковой растительности более чем на 20% площади и с высотой растений более 5 м) | 9295,829 |
| 2. | Молодняки и кустарники (территории, покрытые кронами древесной и древесно-кустарниковой растительности более чем на 20% площади и с высотой растений до 5 м) | 25,008 |

| 1 | 2 | 3 |
|---|---|---|
| 3. | Болота (территории, постоянно или большую часть года избыточно насыщенные водой и покрытые специфической гигрофитной растительностью) | 28 946,093 |
| 4. | Сельхозугодья (территории, вовлеченные в сельскохозяйственный оборот – пашни (в том числе заливные), залежи, сенокосы) | 141,335 |
| 5. | Внутренние водные объекты (все акватории водотоков (рек, ручьев, мелиоративных каналов), озер, прудов и водохранилищ) | 831,235 |
| 6. | Пойменные комплексы (территории, затопляемые в период половодья водотоков, находящиеся между среднестатистическим минимальным и максимальным урезами воды, в том числе покрытые древесно-кустарниковой растительностью) | 919,525 |
| 7. | Итого | 40 159,025 |

Расчет пропускной способности проектируемого закрепленного охотничьего угодья приведен в таблице 113.

Для всех видов охоты, кроме охоты на водоплавающую дичь, лисицу обыкновенную, зайца-беляка, расчет произведен на основе определения фактической пропускной способности по данным учетов численности за 5 лет. Для массовых видов дичи, в связи с требованиями техники безопасности, расчет выполнен на основе территориальной пропускной способности.

Таблица 113

**Пропускная способность проектируемого закрепленного охотничьего угодья**

| Номер строки | Периоды охоты | Пропускная способность участка (человеко-дней) |
|---|---|---|
| 1. | Весенняя охота на водоплавающую дичь (селезней уток) | 7 |
| 2. | Весенняя охота на глухаря обыкновенного | 50 |
| 3. | Весенняя охота на тетерева обыкновенного | 139 |
| 4. | Осенне-зимняя охота на лося (для коллективных охот) | 23 |
| 5. | Осенне-зимняя охота на косулю сибирскую (для коллективных охот) | 7 |
| 6. | Осенне-зимняя охота на кабана (для коллективных охот) | 4 |
| 7. | Осенне-зимняя охота на зайца-беляка (для индивидуальных и коллективных охот) | 6 |
| 8. | Осенне-зимняя охота на взрослых самцов лося | 4 |
| 9. | Летне-осенняя охота на водоплавающую дичь | 184 |

## Глава 19. Информация о выделении планируемых зон охраны охотничьих ресурсов и планируемых зон нагонки и натаски собак охотничьих пород

Статья 51 Федерального закона от 24 июля 2009 года № 209-ФЗ предусматривает создание особо защитных участков лесов и других зон охраны, в которых использование охотничьих ресурсов ограничено.

Обозначение на местности границ зон охраны охотничьих ресурсов, в том числе посредством специальных информационных знаков, осуществляется в порядке, установленном уполномоченным федеральным органом исполнительной власти.

При осуществлении градостроительной деятельности (территориальном планировании, градостроительном зонировании, планировке территории, архитектурно-строительном

проектировании, строительстве, реконструкции, капитальном ремонте объектов капитального строительства) должны применяться меры по сохранению охотничьих ресурсов и среды их обитания.

В соответствии с Порядком установления на местности границ зон охраны охотничьих ресурсов, утвержденным приказом Министерства природных ресурсов и экологии Российской Федерации от 06.07.2020 № 412 «Об утверждении Порядка установления на местности границ зон охраны охотничьих ресурсов», границы зоны охраны охотничьих ресурсов обозначаются на местности специальными информационными знаками, на которых содержатся сведения о вводимых в целях защиты охотничьих ресурсов ограничениях охоты, названии охотничьего угодья (иной территории), где устанавливается зона охраны охотничьих ресурсов.

На основных въездах (выездах) в зону (из зоны) охраны охотничьих ресурсов устанавливаются специальные информационные знаки, на которые дополнительно наносится схема границ зоны охраны охотничьих ресурсов.

На территориях закрепленных охотничьих угодий Свердловской области организация и выполнение работ по оснащению специальными информационными знаками осуществляется юридическими лицами и индивидуальными предпринимателями, заключившими охотхозяйственные соглашения.

На территории общедоступных охотничьих угодий организация и выполнение работ по оснащению специальными информационными знаками осуществляется уполномоченным исполнительным органом – Департаментом по охране, контролю и регулированию использования животного мира Свердловской области.

В Свердловской области закрепленные охотничьи угодья и общедоступные охотничьи угодья распределены неравномерно, большая часть общедоступных охотничьих угодий располагается на севере Свердловской области. Это важно учитывать при проектировании зон охраны охотничьих ресурсов.

Помимо уже существующих режимов на территориях особо охраняемых природных территорий целесообразно организовать зоны охраны охотничьих ресурсов в общедоступных угодьях, примыкающих к крупным агломерациям (окрестности городов Екатеринбурга, Нижний Тагил, Первоуральска, Каменск-Уральского), для снижения рекреационной и браконьерской нагрузки, охраны глухариных токов.

По материалам государственного мониторинга и бонитировки угодий, в очагах высокой природоохранной ценности вне особо охраняемых природных территорий находятся крупные тетеревиные и глухариные тока, места массовых миграций и зимовок копытных животных.

В таблице 114 представлена информация о площадях рекомендуемых зон охраны охотничьих ресурсов в закрепленных и общедоступных охотничьих угодьях. Границы рекомендуемых зон охраны охотничьих ресурсов представлены на рисунке 102.

Таблица 114

**Рекомендуемые площади зон охраны охотничьих ресурсов в закрепленных и общедоступных охотничьих угодьях Свердловской области**

| Номер строки | Наименование охотничьего угодья | Площадь зоны охраны (га) |
|---|---|---|
| 1 | 2 | 3 |
| 1. | Бобровское | 1450,39 |
| 2. | Большой Лип | 2496,23 |
| 3. | Верх-Нейвинское | 6958,98 |
| 4. | Каргинское | 4014,56 |
| 5. | Кенчурское | 2962,07 |
| 6. | Кенчурское | 5458,41 |

| 1 | 2 | 3 |
|---|---|---|
| 7. | Ключевское | 1717,54 |
| 8. | Красногвардейское | 4983,44 |
| 9. | Красноуральское | 1983,18 |
| 10. | Кушвинское кооперативно-промысловое хозяйство | 4218,68 |
| 11. | Кушпайское | 688,71 |
| 12. | Покровское | 4469,24 |
| 13. | Полевское | 4181,00 |
| 14. | Полевское | 3803,36 |
| 15. | Режевское | 5594,58 |
| 16. | Режевское | 3977,68 |
| 17. | Режевское | 526,27 |
| 18. | Северское | 3380,17 |
| 19. | Тайга | 3204,16 |
| 20. | Толстовское | 833,32 |
| 21. | Тундра | 1632,89 |
| 22. | Шиханское | 2279,23 |
| 23. | Алапаевский участок общедоступных охотничьих угодий | 2427,74 |
| 24. | Атигский участок общедоступных охотничьих угодий | 2154,42 |
| 25. | Баранчинский участок общедоступных охотничьих угодий | 4855,43 |
| 26. | Березовский участок общедоступных охотничьих угодий | 1065,22 |
| 27. | Бисертский участок общедоступных охотничьих угодий | 126,96 |
| 28. | Верхнесалдинский участок общедоступных охотничьих угодий | 465,20 |
| 29. | Верхнесергинский участок общедоступных охотничьих угодий | 1196,71 |
| 30. | Верхотурский участок общедоступных охотничьих угодий № 1 | 1038,08 |
| 31. | Верхотурский участок общедоступных охотничьих угодий № 2 | 1334,99 |
| 32. | Выйский участок общедоступных охотничьих угодий | 1308,01 |
| 33. | Гаринский участок общедоступных охотничьих угодий | 5415,43 |
| 34. | Давыдовский участок общедоступных охотничьих угодий | 2291,45 |
| 35. | Ивдельский участок общедоступных охотничьих угодий | 29 929,18 |
| 36. | Ирбитский участок общедоступных охотничьих угодий | 201,00 |
| 37. | Исетский участок общедоступных охотничьих угодий | 1937,23 |
| 38. | Камышловский участок общедоступных охотничьих угодий | 703,65 |
| 39. | Карпинский участок общедоступных охотничьих угодий | 71528,2 |
| 40. | Комаровский участок общедоступных охотничьих угодий | 3149,27 |
| 41. | Краснотурьинский участок общедоступных охотничьих угодий | 7449,42 |
| 42. | Красноуральский участок общедоступных охотничьих угодий | 5657,93 |
| 43. | Красноуфимский участок общедоступных охотничьих угодий | 11 911,45 |
| 44. | Крутихинский участок общедоступных охотничьих угодий | 224,55 |
| 45. | Новолялинский участок общедоступных охотничьих угодий | 10 983,11 |
| 46. | Пелымский участок общедоступных охотничьих угодий | 17 983,03 |
| 47. | Пышминский участок общедоступных охотничьих угодий | 274,19 |
| 48. | Североуральский участок общедоступных охотничьих угодий | 12 498,24 |
| 49. | Серовский участок общедоступных охотничьих угодий | 12 426,49 |
| 50. | Слободотуринский участок общедоступных охотничьих угодий | 18,25 |
| 51. | Сухоложский участок общедоступных охотничьих угодий | 430,80 |
| 52. | Таборинский участок общедоступных охотничьих угодий | 15 790,60 |
| 53. | Тавдинский участок общедоступных охотничьих угодий | 12 626,09 |

| 1 | 2 | 3 |
|---|---|---|
| 54. | Тагильский участок общедоступных охотничьих угодий | 1260,12 |
| 55. | Таежный участок общедоступных охотничьих угодий | 1389,42 |
| 56. | Талицкий участок общедоступных охотничьих угодий № 1 | 60,24 |
| 57. | Талицкий участок общедоступных охотничьих угодий № 2 | 147,89 |
| 58. | Туринский участок общедоступных охотничьих угодий | 1458,28 |
| 59. | Шалинский участок общедоступных охотничьих угодий | 447,12 |
| 60. | Шиловский участок общедоступных охотничьих угодий | 3443,64 |
| 61. | Шмаковский участок общедоступных охотничьих угодий | 217,78 |
| 62. | Итого | 31 864,90 |

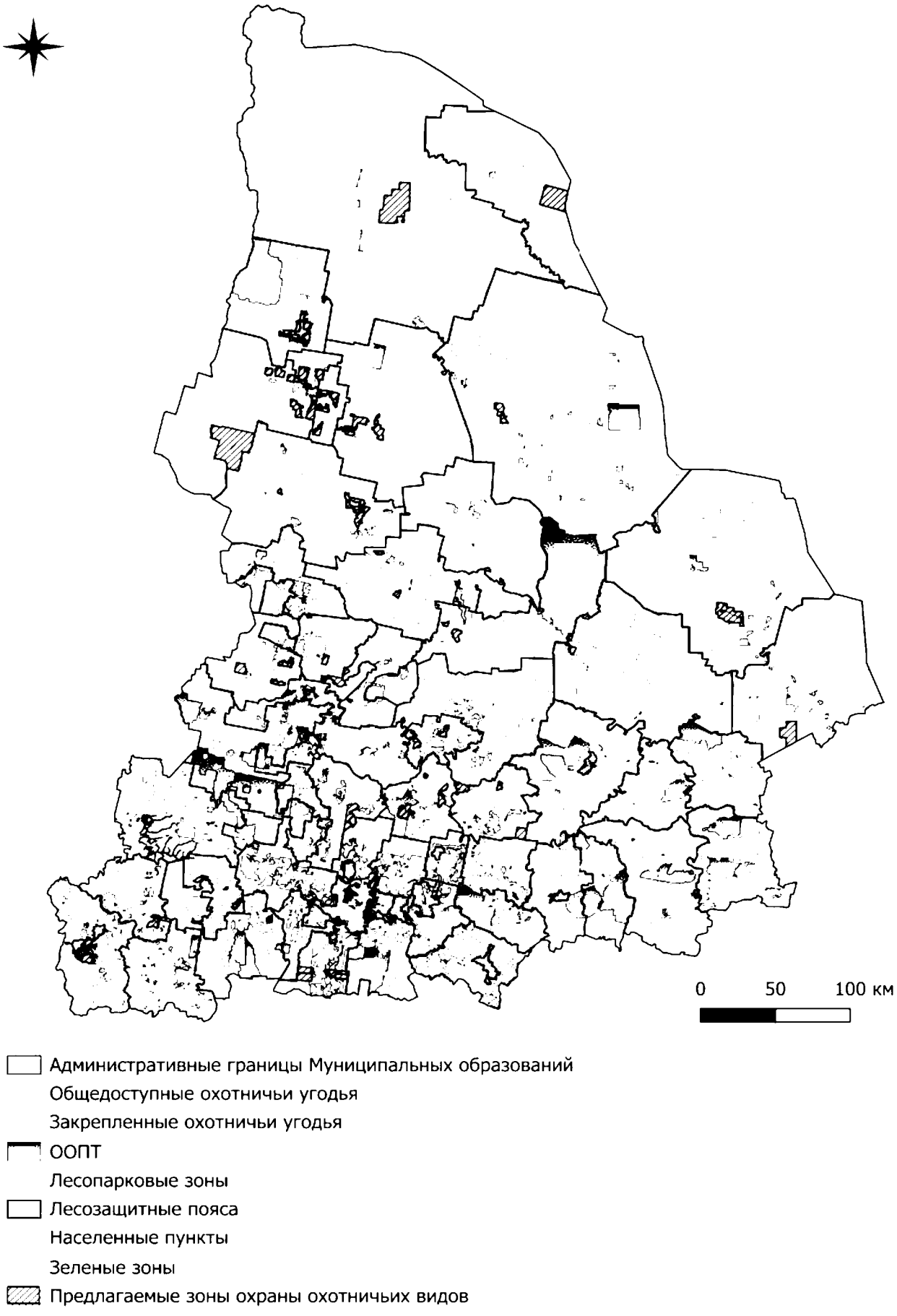


Рисунок 102. Карта-схема расположения рекомендуемых зон охраны охотничьих ресурсов

В таблице 115 представлена информация о планируемых зонах нагонки и натаски собак охотничьих пород в закрепленных и общедоступных охотничьих угодьях Свердловской области. Границы рекомендуемых зон нагонки и натаски собак охотничьих пород в закрепленных и общедоступных охотничьих угодьях Свердловской области представлены на рисунке 103.

Таблица 115

**Планируемые зоны нагонки и натаски собак охотничьих пород в закрепленных и общедоступных охотничьих угодьях Свердловской области**

| Номер строки | Наименование охотничьего угодья | Площадь зоны нагонки и натаски (га) |
|---|---|---|
| 1 | 2 | 3 |
| 1. | Асбестовское | 1647,391 |
| 2. | Байкаловское | 1342,063 |
| 3. | Белоярское | 191,057 |
| 4. | Березовское | 469,778 |
| 5. | Бобровское | 2274,588 |
| 6. | Большой Лип | 498,637 |
| 7. | Верх-Нейвинское | 729,320 |
| 8. | Верх-Нейвинское | 2901,059 |
| 9. | Вогульское | 847,224 |
| 10. | Гороблагодатское | 938,533 |
| 11. | Динасовское | 2143,425 |
| 12. | Камышловское | 1030,120 |
| 13. | Каранино | 924,397 |
| 14. | Каргинское | 1144,998 |
| 15. | Качканарское | 321,258 |
| 16. | Кенчурское | 484,262 |
| 17. | Кировградское | 557,556 |
| 18. | Кировградское | 1439,284 |
| 19. | Кировградское | 709,960 |
| 20. | Ключевское | 476,347 |
| 21. | Князевское | 57,847 |
| 22. | Красногвардейское | 1510,616 |
| 23. | Красноуральское | 937,538 |
| 24. | Куарское | 640,286 |
| 25. | Кушвинское кооперативно-промысловое хозяйство | 86,814 |
| 26. | Кушпайское | 485,605 |
| 27. | Кушпайское | 379,869 |
| 28. | Крестьянское фермерское хозяйство Бунькова А.Н. | 868,134 |
| 29. | Латанское | 1615,671 |
| 30. | Мартьяновское | 214,563 |
| 31. | Новоипатовское | 768,286 |
| 32. | Отрадново | 2605,073 |
| 33. | Паньшино | 1221,121 |
| 34. | Платоновское | 237,264 |
| 35. | Поздняковское | 22 835,313 |
| 36. | Покровское | 233,007 |

| 1 | 2 | 3 |
|---|---|---|
| 37. | Полевское | 585,700 |
| 38. | Полоз | 953,152 |
| 39. | Поляковское | 1159,678 |
| 40. | Режевское | 1119,323 |
| 41. | Рендер | 918,461 |
| 42. | Саламак | 2495,488 |
| 43. | Саргинское | 1023,157 |
| 44. | Северское | 524,89 |
| 45. | Серебрянское | 313,162 |
| 46. | Старатель | 209,807 |
| 47. | Сысертское | 2557,771 |
| 48. | Тавдинское кооперативно-промысловое хозяйство | 2989,351 |
| 49. | Тайга | 238,957 |
| 50. | Тайга | 215,688 |
| 51. | Тайга | 470,335 |
| 52. | Терсутское | 1407,832 |
| 53. | Толстовское | 682,545 |
| 54. | Шиханское | 452,650 |
| 55. | Шунут | 750,832 |
| 56. | Ясашинское | 635,487 |
| 57. | Тундра | 72,085 |
| 58. | Четкаринское | 449,446 |
| 59. | Тавдинский участок общедоступных охотничьих угодий | 220,092 |
| 60. | Шалинский участок общедоступных охотничьих угодий | 1112,174 |
| 61. | Выйский участок общедоступных охотничьих угодий | 350,380 |
| 62. | Североуральский участок общедоступных охотничьих угодий | 5288,396 |
| 63. | Красноуральский участок общедоступных охотничьих угодий | 779,903 |
| 64. | Итого | 60 909,693 |

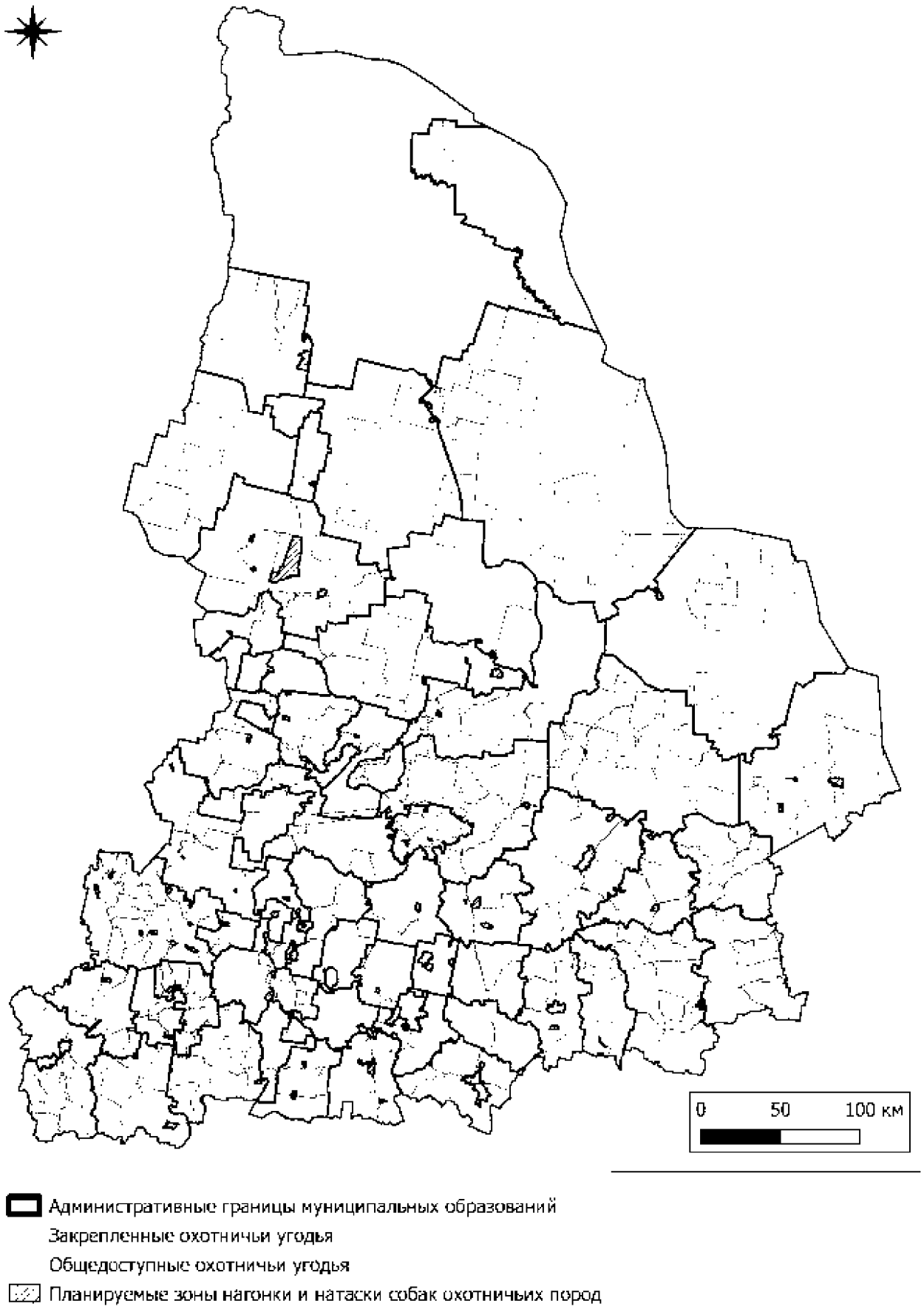


Рисунок 103. Карта-схема расположения планируемых зон зонах нагонки и натаски собак охотничьих пород

## Раздел 7. Мероприятия по организации рационального использования охотничьих ресурсов

### Глава 20. Планируемые к проведению биотехнические мероприятия, направленные на предотвращение гибели охотничьих ресурсов

На территории Свердловской области отмечается рост непромысловой гибели диких копытных животных (таблица 116, рисунок 104), а соотношение причин гибели выглядит следующим образом (рисунок 105): на первом месте по причинам гибели – гибель животных на дорогах, затем – незаконная охота и лишь малая часть животных гибнет по другим причинам.

Таблица 116

**Непромысловая гибель диких копытных животных в Свердловской области за период 2014–2023 годов**

| Номер строки | Год | Вид | Гибель, всего (особей) | В том числе: | | | |
|---|---|---|---|---|---|---|---|
| | | | | от болезней (особей) | от ДТП (особей) | от незаконной охоты (особей) | от других причин (особей) |
| 1 | 2 | 3 | 4 | 5 | 6 | 7 | 8 |
| 1. | 2014 | лось | 127 | 0 | 40 | 77 | 10 |
| 2. | | косуля сибирская | 152 | 0 | 50 | 83 | 19 |
| 3. | | кабан | 21 | 0 | 2 | 5 | 14 |
| 4. | 2015 | лось | 139 | 1 | 42 | 64 | 32 |
| 5. | | косуля сибирская | 206 | 2 | 58 | 87 | 59 |
| 6. | | кабан | 44 | 0 | 20 | 11 | 13 |
| 7. | 2016 | лось | 139 | 0 | 79 | 41 | 19 |
| 8. | | косуля сибирская | 113 | 1 | 42 | 42 | 28 |
| 9. | | кабан | 13 | 0 | 1 | 2 | 10 |
| 10. | 2017 | лось | 177 | 0 | 73 | 84 | 20 |
| 11. | | косуля сибирская | 130 | 0 | 43 | 57 | 30 |
| 12. | | кабан | 29 | 0 | 7 | 8 | 14 |
| 13. | 2018 | лось | 160 | 0 | 75 | 79 | 6 |
| 14. | | косуля сибирская | 130 | 0 | 60 | 66 | 4 |
| 15. | | кабан | 19 | 0 | 12 | 7 | 0 |
| 16. | 2019 | лось | 146 | 0 | 76 | 64 | 6 |
| 17. | | косуля сибирская | 224 | 0 | 87 | 117 | 20 |
| 18. | | кабан | 16 | 0 | 7 | 8 | 1 |
| 19. | 2020 | лось | 165 | 0 | 99 | 50 | 16 |
| 20. | | косуля сибирская | 224 | 0 | 114 | 94 | 16 |
| 21. | | кабан | 22 | 0 | 15 | 6 | 1 |
| 22. | 2021 | лось | 199 | 0 | 120 | 64 | 15 |
| 23. | | косуля сибирская | 283 | 0 | 159 | 107 | 17 |

| 1 | 2 | 3 | 4 | 5 | 6 | 7 | 8 |
|---|---|---|---|---|---|---|---|
| 24. | | кабан | 35 | 0 | 27 | 4 | 4 |
| 25. | 2022 | лось | 229 | 0 | 132 | 77 | 20 |
| 26. | | косуля сибирская | 495 | 0 | 216 | 220 | 59 |
| 27. | | кабан | 43 | 0 | 19 | 16 | 8 |
| 28. | 2023 | лось | 186 | 0 | 111 | 48 | 27 |
| 29. | | косуля сибирская | 399 | 38 | 220 | 128 | 51 |
| 30. | | кабан | 31 | 0 | 21 | 6 | 4 |




Рисунок 104. Динамика непромысловой гибели диких копытных животных в Свердловской области

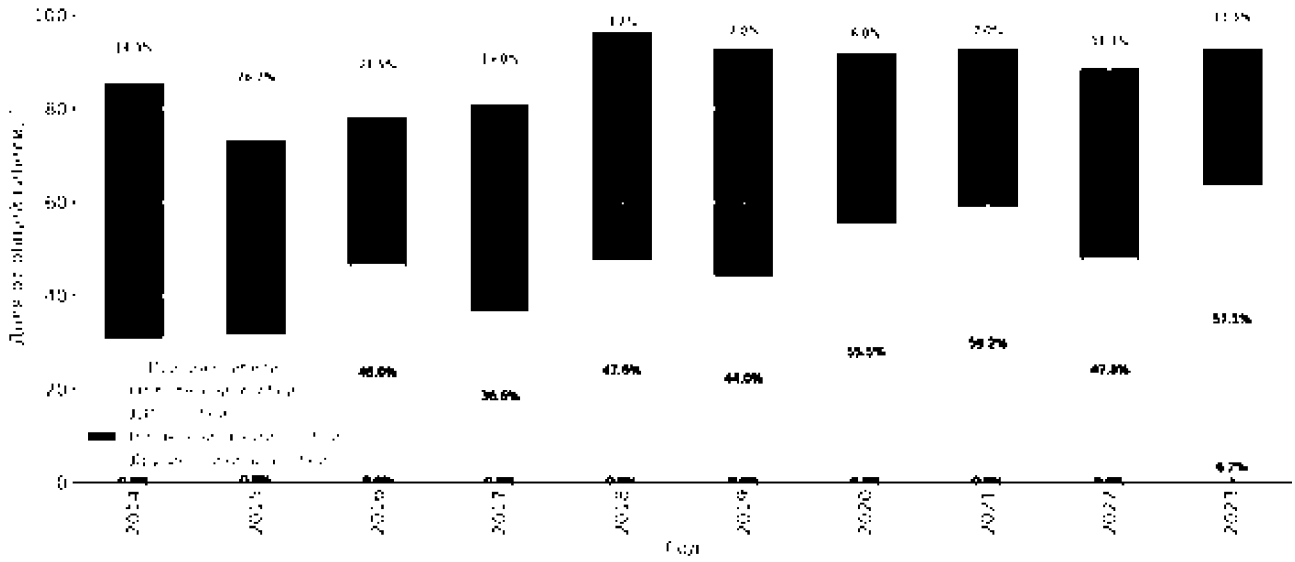

Рисунок 105. Структура непромысловой гибели диких копытных животных в Свердловской области

Незаконная охота является ведущим фактором относительной смертности лося, кабана и косули сибирской. Среди копытных животных лось имеет наибольшие показатели непромысловой гибели по сравнению с кабаном и косулей сибирской (рисунок 106), у кабана и косули сибирской указанный показатель значительно ниже (рисунок 107); гибель от дорожно-транспортных происшествий (далее – ДТП) у лося в разы выше, чем у кабана и косули сибирской (рисунок 108).

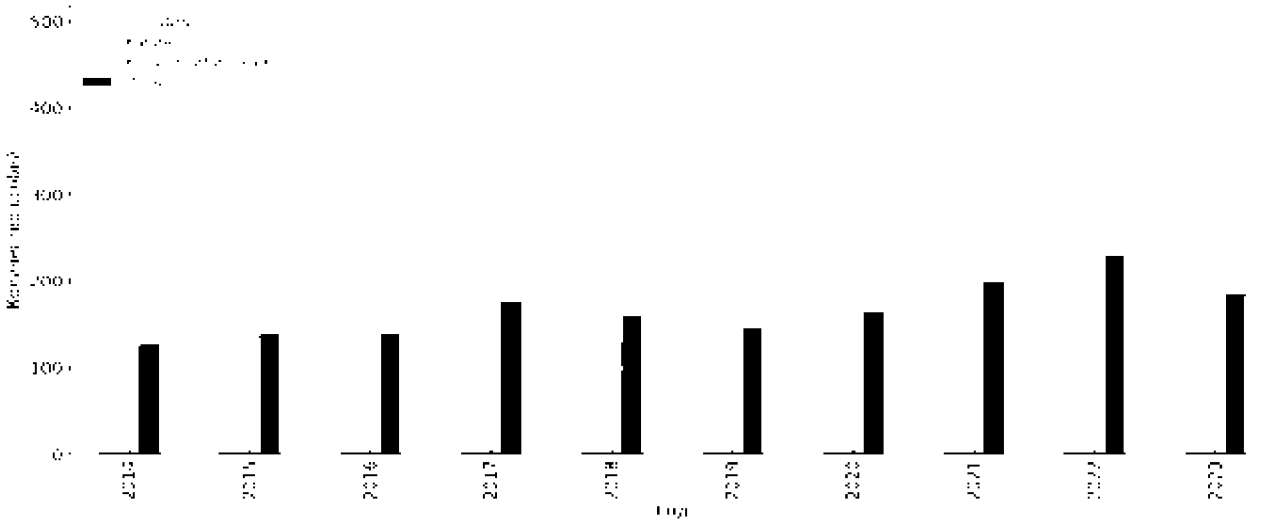

Рисунок 106. Сравнительная динамика непромысловой гибели диких копытных животных на территории Свердловской области

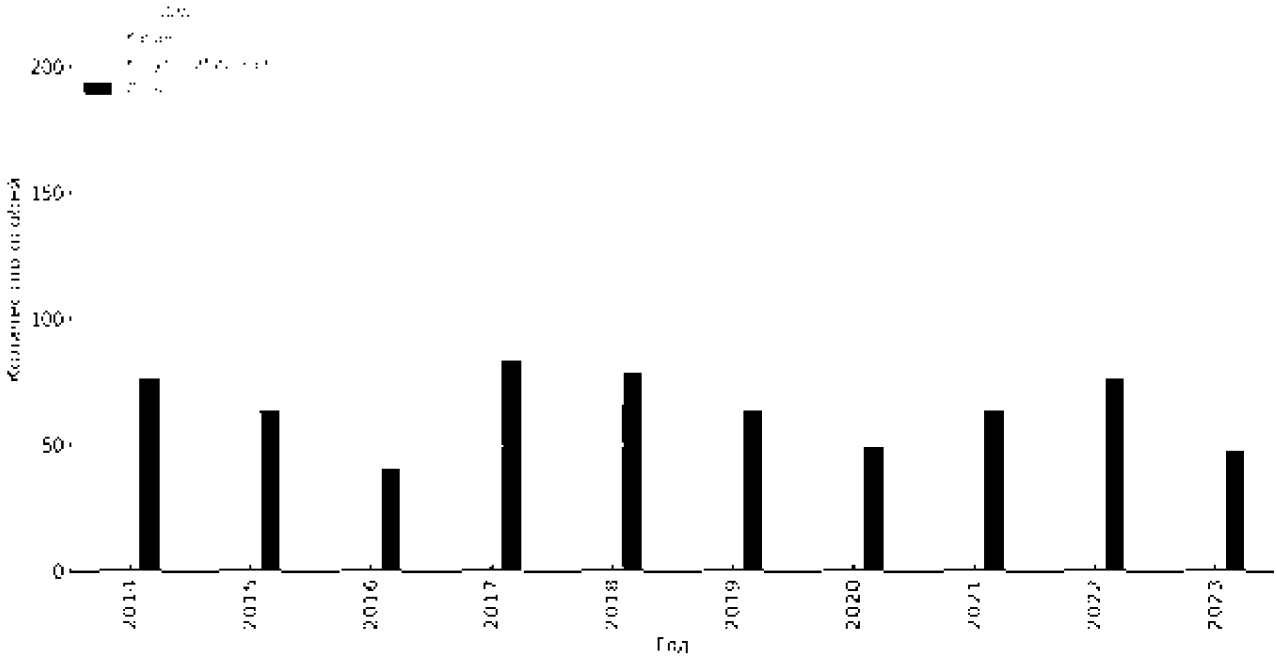


Рисунок 107. Сравнительная динамика непромысловой гибели диких копытных животных на территории Свердловской области от незаконной охоты

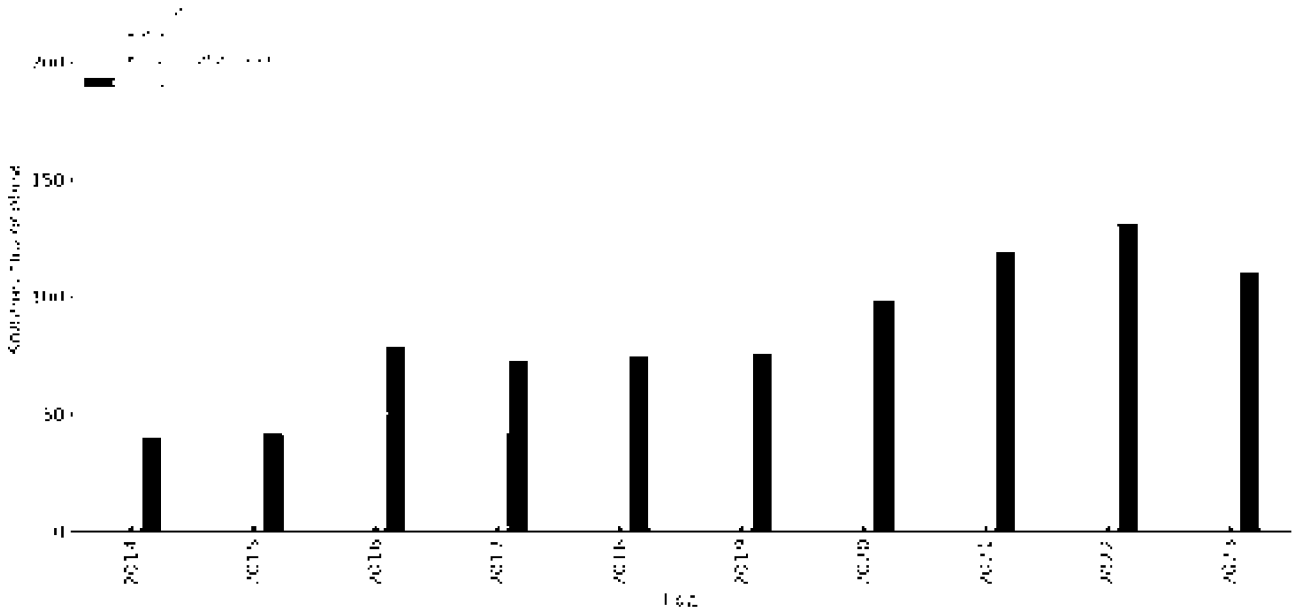


Рисунок 108. Сравнительная динамика непромысловой гибели диких копытных животных на территории Свердловской области от ДТП

Для снижения незаконной добычи охотничьих ресурсов необходимо:

1) увеличить штат инспекторов государственного охотничьего надзора (не менее 3 государственных охотничьих инспекторов в муниципальном образовании, расположенном на территории Свердловской области, на территории которого находятся охотничьи угодья);

2) при планировании штата охотничьих хозяйств необходимо, чтобы на одного егеря приходилось не более 5–7 тыс. га охотничьих угодий;

3) рекомендовать планировать размещение солонцов, подкормочных полей и площадок в угодьях с ограниченной транспортной доступностью;

4) в труднодоступных районах Свердловской области работа с населением должна стать мерой охраны угодий равнозначной организации патрулирования территории. Необходимо создать систему поощрений охотников за участие в работе по предотвращению незаконной добычи охотничьих ресурсов.

Проблема гибели охотничьих ресурсов от транспортных средств в Свердловской области усиливается в связи с увеличением плотности дорожной сети, ростом численности охотничьих ресурсов, увеличением общей средней скорости движения автомобилей. ДТП в структуре гибели диких копытных животных составляют в настоящее время около 57%. В дальнейшем можно предполагать ухудшение ситуации. ДТП с участием крупных копытных животных могут являться причиной травм и гибели людей. В целях снижения числа ДТП с участием охотничьих ресурсов требуется усиление профилактических мер на трассах: рекомендуется установка информационных указателей, предупреждающих водителей об опасности выхода животных на дорогу, устройство ограждений и специальных надземных и/или подземных переходов через проезжую часть дорог за пределами устанавливаемых ограждений, обеспечивающих пропуск диких животных. В Свердловской области актуальность подобных мер растет с каждым годом.

Предотвращение гибели охотничьих ресурсов чувствительных к действию многоснежья (косуля сибирская и кабан) в зимний период обеспечивается прокладкой кормовых траншей или полос, расчисткой дорог и просек, облегчающих перемещение животных к местам подкормки. Объем этого вида работ в охотничьих угодьях Свердловской области зависит от погодных условий зимы, пространственного размещения охотничьих ресурсов и структуры местообитаний животных. Прокладка кормовых траншей в период многоснежья приводит к концентрации животных в местах их прокладки, что увеличивает риск браконьерства.

Поэтому увеличение объема работ по охране охотничьих угодий должно быть пропорционально объему работ по прокладке кормовых траншей к местам подкормки животных.

Для устранения разрушения и уничтожения среды обитания охотничьих животных необходимо:

1) обеспечить участие специалистов Департамента по охране, контролю и регулированию использования животного мира Свердловской области в экспертизе проектов освоения лесов с целью исключения коренного преобразования среды обитания животных на участках, являющихся местами концентрации охотничьих ресурсов;

2) рекомендовать вносить в проекты освоения лесов положения, запрещающие проведение лесокультурных работ на тетеревиных токах; ограничить работы, разрешающие сенокошение в период гнездования боровой дичи – со второй декады апреля до первой половины июля;

3) обеспечить строгое соблюдение работниками лесного и сельского хозяйства установленных норм и правил применения ядохимикатов и минеральных удобрений;

4) совместно с работниками Министерства природных ресурсов и экологии Свердловской области осуществлять работу по мониторингу и борьбе с лесными пожарами и палами.

Оценка гибели охотничьих ресурсов от производственных процессов является чрезвычайно важной при расчете стоимостного компенсационного ущерба, наносимого промышленным производством охотничьему хозяйству.

## Глава 21. Планируемые к проведению биотехнические мероприятия, направленные на подкормку охотничьих ресурсов и улучшение кормовых условий среды их обитания

В охотничьих хозяйствах Свердловской области подкормка охотничьих ресурсов способствует решению следующих задач:

спасение охотничьих ресурсов от бескормицы в трудные периоды года, когда естественных кормов мало или они труднодоступны;

привлечение охотничьих ресурсов в определенные участки угодий, где легче обеспечить их охрану, вольный выпас, отлов или добычу;

предотвращение потрав сельскохозяйственных посевов или лесных культур;

удержание охотничьих ресурсов от перекочевок;

учет охотничьих ресурсов на подкормке;

поддержание в угодьях численности охотничьих ресурсов, превышающей естественную емкость угодий;

селекционный отстрел или отлов охотничьих ресурсов;

лечение охотничьих ресурсов лекарствами, микроэлементами.

Размер и характер подкормки определяются видовым составом, численностью различных видов охотничьих ресурсов, распределением их по угодьям, урожаем естественных кормов, доступностью, специфическими требованиями различных животных к кормам в разные сезоны года. Следует иметь в виду, что подкормка может лишь поддержать животных в период бескормицы, но не в состоянии изменить характер их питания и полноценно заменить им естественные корма.

Необходимые для подкормки сооружения – кормушки, хранилища для кормов, а также вышки для наблюдений за животными следует создавать заранее, чтобы животные своевременно привыкли к ним. В зависимости от места, вида охотничьих ресурсов, поведения, местных особенностей и привычки животных к подкормке оборудование подкормочных мест бывает различным. Одними из основных условий успешной подкормки являются качество и разнообразие кормов.

Типы, состав, кормовая ценность и время заготовки кормов для растительноядных животных, приведены в таблице 117.

Таблица 117

**Типы, состав, кормовая ценность и время заготовки кормов для растительноядных животных**

| Номер строки | Типы кормов | Состав кормов | Кормовая ценность (кормовых веществ в 1 кг) | Время заготовки |
|---|---|---|---|---|
| 1. | Грубые корма | сено луговое, лесное | 0,46 | август |
| 2. | | сенаж | 0,33–0,34 | август |
| 3. | Сочные корма | силос | 0,16–0,21 | |
| 4. | | корнеплоды | 0,14–0,31 | август |
| 5. | Зеленые корма | отава, сеяные злаковые и бобовые культуры | 0,18–0,25 | август |
| 6. | Концентрированные корма | кукуруза, зерно | 0,91–1,31 | август |
| 7. | | зерно бобовых культур | 1,0–1,17 | август |
| 8. | Минеральная подкормка | соль, специальные смеси | - | круглый год |

Для подкормки растительноядных видов применяется: высушенное в тени сено ранних укосов в период цветения основных (фоновых) видов трав (клевер, люцерна, тимофеевка, злаковое разнотравье), древесно-веточные веники, собранные до полного распускания листвы, веники из грубой травяной растительности (полынь, кипрей, крапива), в том числе в смеси с ветками древесных пород.

Для подкормки диких копытных животных используется влажный белковый корм – силос, сенаж или зерносенаж (утрамбованной смеси трав и зерновых), в кормушках бункерного типа используются кормовые смеси, сечка, мука, гранулы и брикеты, изготовленные из травянистой или древесно-веточной массы. Травяная мука из рапса по содержанию протеина превосходит зерновые культуры почти в 1,5 раза, а по количеству минеральных веществ – в 2,5–3 раза.

Концентрированные корма (зерно, зерноотходы) на подкормочных площадках выкладываются в открытые кормушки или на снег для повышения влажности. Влажные и сочные корма (свекла, брюква, морковь, турнепс, капуста) выкладываются небольшими порциями в оттепели или весной в хорошо прогреваемых солнцем местах. Комбикорма выкладываются в сочетании с грубыми и сочными кормами. Кормовые площадки необходимо равномерно размещать на территории всего охотничьего угодья.

В числе биотехнических мероприятий важна минеральная подкормка. Копытные животные и зайцы, питаясь растительной пищей, испытывают большой недостаток в натрии. Искусственные солонцы должны действовать круглогодично. Они устанавливаются в местах жировок, недалеко от водопоев, мест размножения, путей сезонных переходов и зимних стоянок. Солонцы, как правило, устраиваются в комплексе с другими видами биотехнических сооружений. При планировании минеральной подкормки животных необходимо применение минеральных смесей с учетом потребности животных не только в натрии, но также в магнии и фосфоре.

Мероприятия по улучшению кормовых свойств охотничьих угодий призваны улучшать, а не изменять коренным образом емкость местообитаний охотничьих животных. Основной задачей этой группы биотехнических мероприятий является повышение продуктивности естественных природных сообществ Свердловской области с учетом эволюционно сложившегося видового состава охотничьих ресурсов и особенностей их пространственного распределения.

Состав биотехнических мероприятий для зоогеографических районов Свердловской области определяется типичными ключевыми видами охотничьих ресурсов исходя из обилия естественных ресурсов и технических возможностей реализации биотехнических мероприятий в условиях конкретной природной зоны. Рекомендации по составу биотехнических мероприятий в зоогеографических районах Свердловской области обобщены в таблице 118.

Рекомендации по составу и общим срокам проведения биотехнических мероприятий, направленных на подкормку охотничьих ресурсов и улучшение кормовых условий среды их обитания по общим объемам биотехнических мероприятий в охотничьих угодьях Свердловской области, подготовленные на основе Нормативов основных биотехнических мероприятий, разработанных Центральной научно-исследовательской лабораторией главного управления охотничьего хозяйства и заповедников при Совете Министров РСФСР в 1986 году, представлены в таблицах 119–122.

Таблица 118

**Состав и общие сроки проведения биотехнических мероприятий в зоогеографических районах Свердловской области (+ – мероприятие необходимо проводить, - – необходимости в проведении мероприятия нет)**

| Номер строки | Вид/группа видов охотничьих ресурсов | Виды мероприятий по улучшению кормовых свойств угодий | Сезон | Зоогеографические районы Свердловской области | | | | |
|---|---|---|---|---|---|---|---|---|
| | | | | юго-западный | северо-западный | центральный | юго-восточный | северо-восточный |
| 1 | 2 | 3 | 4 | 5 | 6 | 7 | 8 | 9 |
| 1. | Лось | минеральная подкормка | круглый год | + | + | + | + | + |
| 2. | | подкормка на кормовых полях | лето – осень | + | - | + | + | - |
| 3. | | подрубка осины | осень – зима | + | + | + | + | + |
| 4. | Кабан | подкормка зерном и корнеплодами на подкормочных площадках | осень – зима – весна | + | + | + | + | + |
| 5. | | подкормка зерном и корнеплодами на кормовых полях | осень | + | - | + | + | - |
| 6. | | выкладка снопов и сена для защиты животных от непогоды | зима | + | + | + | - | - |
| 7. | Косуля сибирская | минеральная подкормка | круглый год | + | - | + | + | - |
| 8. | | подкормка грубыми кормами (сено) | зима | + | - | + | + | - |
| 9. | | подкормка на кормовых полях | осень – зима | + | - | + | + | - |
| 10. | Заяц-беляк | минеральная подкормка | круглый год | + | + | + | + | + |
| 11. | | подрубка осины | зима | + | + | + | + | + |

| 1 | 2 | 3 | 4 | 5 | 6 | 7 | 8 | 9 |
|---|---|---|---|---|---|---|---|---|
| 12. | Медведь бурый | создание кормовых полей | осень | + | + | + | + | + |
| 13. | Глухарь обыкновенный | создание галечников | лето – осень | - | - | + | + | + |
| 14. | | создание порхалищ | лето – осень | + | + | + | + | + |
| 15. | Тетерев обыкновенный | подкормка зерном и ягодами на кормушках | зима | + | + | + | + | + |
| 16. | | создание кормовых полей | лето – осень | + | + | + | + | + |
| 17. | | создание галечников | лето – осень | - | - | + | + | + |
| 18. | | создание порхалищ | лето – осень | ++ | ++ | + | + | + |
| 19. | Рябчик | создание галечников | круглый год | - | - | + | + | + |
| 20. | | создание порхалищ | круглый год | + | + | + | + | + |
| 21. | Полевая дичь | подкормка зерновыми и овсом | зима | + | - | - | + | - |
| 22. | | улучшение гнездовых свойств угодий | осень – весна | + | - | - | + | - |
| 23. | Водоплавающая дичь | создание искусственных гнездовий | весна | + | + | + | + | - |

Таблица 119

**Рекомендованный состав и объемы основных биотехнических мероприятий для лося и косули сибирской**

| Номер строки | Наименование нормативов | Единица измерения | Объем мероприятий | |
|---|---|---|---|---|
| | | | по косуле сибирской | по лосю |
| 1. | Продолжительность подкормки | дни | 150 | - |
| 2. | Кормушек на 10 голов | штук | 2 | - |
| 3. | Солонцов на 1 тыс. га угодий (минимальное количество) | штук | - | 1,3 |
| 4. | Солонцов на 10 голов | штук | 2 | 3 |
| 5. | Подкормка (в сутки на 1 особь) | | | |
| 6. | I период – до 30 ноября | | | |
| 7. | Грубые корма (сено) | кг | 0,4 | - |
| 8. | Сочные корма | кг | 0,4 | |
| 9. | Концентрированные корма | кг | 0,05 | |
| 10. | Всего | кормовых единиц | 0,31 | |
| 11. | II период – с 1 по 31 декабря | | | |
| 12. | Грубые корма (сено) | кг | 0,8 | - |
| 13. | Сочные корма | кг | 0,5 | |
| 14. | Концентрированные корма | кг | 0,15 | |
| 15. | Всего | кормовых единиц | 0,62 | |
| 16. | III период – с 1 января | | | |
| 17. | Грубые корма (сено) | кг | 1,2 | - |
| 18. | Веники | штук | 1,0 | |
| 19. | Сочные корма | кг | 0,7 | |
| 20. | Концентрированные корма | кг | 0,2 | |
| 21. | Всего | кормовых единиц | 0,99 | |
| 22. | Расход кормов (на 1 особь за сезон) | | | |
| 23. | Сено | ц | 1,2 | - |
| 24. | Сочные корма | ц | 0,73 | - |
| 25. | Концентрированные корма | ц | 0,26 | - |
| 26. | Веники | штук | 100 | |
| 27. | Минеральная подкормка | кг | 5 | 6 |
| 28. | Создание кормовых полей на 10 особей | га | 0,1 | - |
| 29. | Выкладка порубочных остатков (осина, ива, ольха) | | | |
| 30. | На 10 особей за сезон | куб. м, штук | 10 штук | 2 куб. м |

Таблица 120

**Рекомендованный состав и объемы основных биотехнических мероприятий для дикого кабана**

| Номер строки | Наименование нормативов | Единица измерения | Объем мероприятий |
|---|---|---|---|
| 1. | Продолжительность подкормки | дней | 180 |
| 2. | Подкормочных точек на 10 кабанов | штук | 1 |
| 3. | Подкормка (в сутки на 1 кабана) | | |
| 1 | 2 | 3 | 4 |
| 4. | В период с 15 октября по 30 ноября | | |
| 5. | Зерно | кг | 0,3 |
| 6. | Корнеплоды и картофель | кг | 1,2 |
| 7. | Всего | кормовых единиц | 0,5 |
| 8. | В период с 1 декабря по 15 января | | |
| 9. | Зерно | кг | 0,6 |
| 10. | Корнеплоды и картофель | кг | 1,2 |
| 11. | Всего | кормовых единиц | 0,8 |
| 12. | В период с 16 января по 15 апреля | | |
| 13. | Зерно | кг | 1,2 |
| 14. | Корнеплоды и картофель | кг | 1,8 |
| 15. | Всего | кормовых единиц | 1,5 |
| 16. | Создание кормовых полей | га на 10 кабанов | 1 |

Таблица 121

**Рекомендованный состав и объемы основных биотехнических мероприятий для зайца-беляка**

| Номер строки | Наименование нормативов | Единица измерения | Объем мероприятий |
|---|---|---|---|
| 1. | Подрубка кормовых деревьев | штук на 1000 га | 1 |
| 2. | Период подкормки | сутки | 120 |
| 3. | Кормовые поля | штук на 1000 га | 0,1 |
| 4. | Состав и объем подкормки: (на 10 особей; на сезон) | | |
| 5. | Сено (клевер, люцерна, вико-овсяная смесь) | кг на 10 голов | 7,5 |
| 6. | Веники лиственных пород | штук | 5 |
| 7. | Соль-лизунец | кг | 3 |
| 8. | Солонцы | штук | 1 |

Таблица 122

**Рекомендованный состав и объемы основных биотехнических мероприятий для глухаря, тетерева и рябчика**

| Номер строки | Наименование нормативов | Единица измерения | Объем мероприятий |
|---|---|---|---|
| 1. | Посев кормовых полей | га на 1000 га угодий | 0,1 |
| 2. | Выкладка зерновых и ягодных кормов (только в неурожайные годы, возможна замена на другие кормовые единицы) | кг на 10 птиц в сезон | 56,8 |
| 3. | Создание галечников на болотах | штук на 8000 га свойственных угодий | 1 |
| 4. | Создание порхалищ | штук на 8000 га | 1 |

Рекомендуемые биотехнические нормативы и стандарты проведения работ:

для лося и косули сибирской – не менее 1 солонца на 500 га, расход соли 30 кг на солонец в год;

подкормка длится 150–210 дней в зависимости от погодных условий, в среднем 180;

подкормочные площадки организуются для кабанов и косули сибирской из расчета не более 40 голов на одну подкормочную площадку;

рекомендуемыми видами подкормки для выкладки зимой на подкормочных площадках для кабана являются овес, ячмень, пшеница, кормовая кукуруза, а рекомендуемой культурой для высадки на кормовых полях является овсяно-гороховая смесь.

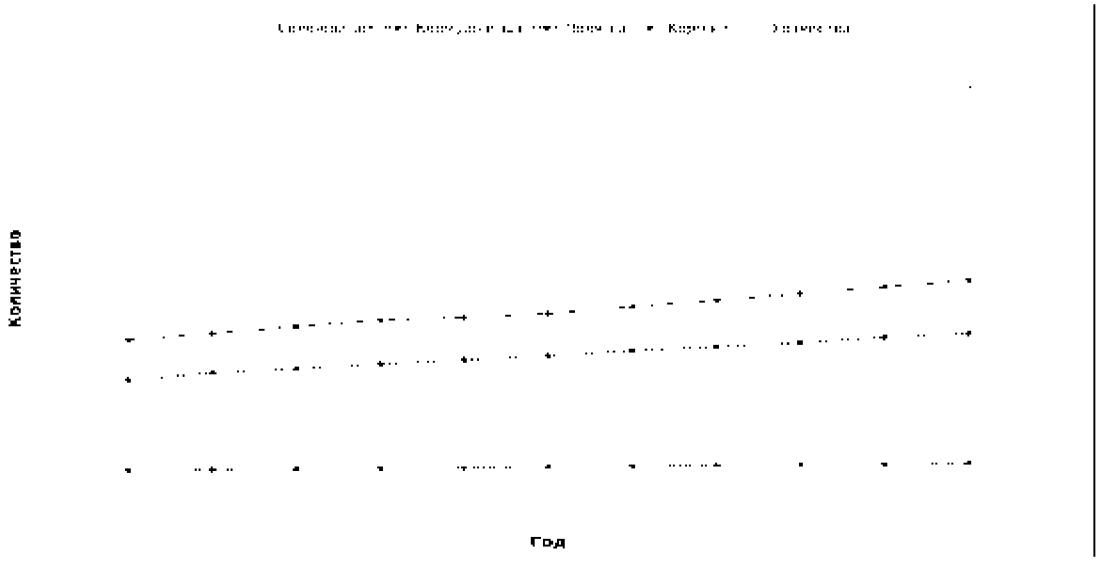


Рисунок 109. Динамика биотехнических мероприятий в закрепленных охотничьих угодьях Свердловской области за период 2015−2025 годов

Представленная на рисунке 109 динамика демонстрирует подход к ведению охотничьего хозяйства в Свердловской области с постоянным наращиванием объемов биотехнических мероприятий и повышением их эффективности. Интенсификация биотехнических работ привела к стабильному росту численности основных охотничьих ресурсов.

Проведенный статистический анализ выявил сильные положительные корреляции между интенсивностью биотехнических мероприятий и динамикой численности основных охотничьих ресурсов в Свердловской области.

Биотехнические мероприятия наиболее эффективны для копытных животных благодаря их биологическим особенностям. Лось и косуля сибирская концентрируются возле подкормочных площадок в радиусе до 1 км, что соответствует их суточным перемещениям.

Хищные виды (рысь, медведь бурый) демонстрируют менее выраженную, но стабильную положительную зависимость, связанную с увеличением естественной кормовой базы, – возросшей численностью копытных.

Заяц-беляк показывает наибольшую зависимость от биотехнических мероприятий, что объясняется его высокой смертностью в бескормные зимы и быстрым восстановлением популяции при улучшении условий.

Объемы подкормки должны корректироваться с учетом экологической обстановки конкретного хозяйства и конкретного года. Представленные рекомендации могут быть приняты за основу при определении состава биотехнических мероприятий и средних объемов подкормки в отдельном охотничьем угодье. Реальные объемы биотехнических мероприятий в разные годы сильно варьируются.

## Глава 22. Мероприятия по проведению работ по акклиматизации новых видов охотничьих ресурсов

Животные, расселяющиеся на территории Свердловской области естественным путем, не попадают под определение инвазивных видов. Акклиматизация новых видов является вмешательством человека в природную среду. Подобное вмешательство может вызвать крайне неблагоприятные и трудно прогнозируемые последствия.

В настоящее время специалистами в области экологии животных и природопользования вселение новых видов в природные сообщества рассматривается чаще всего как биологическая инвазия, которая имеет преимущественно негативные последствия для аборигенных природных сообществ региона, поэтому акклиматизация новых видов охотничьих ресурсов на территории Свердловской области не проводится и не планируется.

Перспективными направлениями развития охотничьего хозяйства в Свердловской области является содержание и разведение охотничьих ресурсов в полувольных условиях и искусственно созданной среде обитания как комплекс мероприятий, направленных на сохранение популяций редких видов, получение продукции (мясо, пушнина) или организацию охоты.

Для вольерного содержания и выпуска в охотничьи угодья можно рекомендовать виды, уже обитающие на территории Свердловской области: косуля сибирская, лось, кабан, глухарь обыкновенный.

Для вольерного содержания без выпуска в охотничьи угодья список расширяется на виды, которые могут быть адаптированы к климатическим условиям Свердловской области. Это особенно важно для экзотических или мало распространенных копытных (таблица 123).

Таблица 123

**Перечень подходящих видов для разведения в полувольных условиях**

| Номер строки | Вид | Преимущества | Особые требования, ограничения |
|---|---|---|---|
| 1 | 2 | 3 | 4 |
| 1. | Благородный олень/марал | один из основных видов для вольерного разведения | необходим просторный вольер, качественная кормовая база, зимняя подкормка, защита от стрессов |
| 2. | Пятнистый олень | один из основных видов для вольерного разведения | качественная кормовая база, защита от любых факторов стресса |
| 3. | Косуля сибирская | один из основных видов для вольерного разведения | вольер должен быть с разнообразной растительностью, укрытиями, лесными участками |
| 4. | Косуля европейская | один из видов для вольерного разведения | вольер должен быть с разнообразной растительностью, укрытиями, лесными участками |
| 5. | Лань европейская | один из видов для вольерного разведения | качественная кормовая база, защита от любых факторов стресса |
| 6. | Муфлон европейский | один из рекомендованных видов для содержания в полувольных условиях | благодаря склонности к рельефному передвижению муфлон может эффективно использовать участки с уклонами, скальными обнажениями или неровностями, что добавляет биотопическую сложность вольеру |
| 7. | Кабан | один из видов для вольерного разведения | прочное ограждение, возможность копания грунта, разнообразный корм |

| 1 | 2 | 3 | 4 |
|---|---|---|---|
| 8. | Глухарь | относится к видам, трудным для разведения в неволе, так как у него низкий естественный коэффициент размножения, чувствительность к стрессам, требовательность к укрытиям и качеству среды | предпочтительны хвойные и смешанные леса с богатым подлеском и ягодным ковром |
| 9. | Обыкновенный фазан | один из основных видов для вольерного разведения, при правильном уходе они могут размножаться и давать жизнеспособный молодняк | по сравнению с крупными копытными, фазаны требуют меньших площадей, что делает их экономически более доступным вариантом для вольерной птицеводческой продукции или охотничьих хозяйств |

По данным государственного охотхозяйственного реестра, на территории Свердловской области в закрепленных охотничьих угодьях в полувольных условиях содержится 9 видов млекопитающих и 1 вид птиц (таблица 124).

Таблица 124

**Содержание и разведение охотничьих ресурсов в полувольных условиях и искусственно созданной среде обитания**

| Номер строки | Наименование юридического лица или индивидуального предпринимателя | Площадь вольера (га) | Вид охотничьих ресурсов | Количество (особей)* |
|---|---|---|---|---|
| 1 | 2 | 3 | 4 | 5 |
| 1. | Общество с ограниченной ответственностью Агентство Недвижимости «Река Света» | 142,47 | благородный олень | 20 |
| | | | косуля сибирская | 10 |
| | | | европейский муфлон | 10 |
| | | | лань | 10 |
| | | | кабан | 45 |
| | | 98,43 | благородный олень | 24 |
| | | | лань | 24 |
| | | | косуля сибирская | 80 |
| | | | лось | 3 |
| 2. | Общество с ограниченной ответственностью «ДИАЛСТРОЙМОНТАЖ» | 94,29 | кабан | 8 |
| | | | благородный олень | 14 |
| 3. | Общество с ограниченной ответственностью «Корона Урала» | 89,50 | пятнистый олень | 200 |
| | | | кабан | 100 |
| | | | лось | 5 |
| | | | заяц-беляк | 20 |
| | | | косуля сибирская | 40 |
| 4. | Общество с ограниченной ответственностью «Охотхозяйство «Дикая утка» | 54,00 | кабан | 8 |
| | | | пятнистый олень | 16 |
| | | 25,70 | пятнистый олень | 58 |
| 5. | Общество с ограниченной ответственностью «Охотник» | 101,50 | пятнистый олень | 23 |
| | | | косуля сибирская | 50 |

| 1 | 2 | 3 | 4 | 5 |
|---|---|---|---|---|
| 6. | Общество с ограниченной ответственностью «Ница» | 1446,00 | лось | 5 |
| | | | косуля сибирская | 50 |
| | | | марал | 10 |
| | | | лань | 20 |
| | | | пятнистый олень | 30 |
| 7. | Общество с ограниченной ответственностью Охотничье хозяйство «Бурый медведь» | 120,00 | марал | 40 |
| | | | пятнистый олень | 40 |
| 8. | Общество с ограниченной ответственностью «Лебяжье» | 590,00 | обыкновенный фазан | 300 |
| | | | косуля сибирская | 30 |
| | | | алтайский марал | 100 |
| | | | лань | 30 |
| | | | пятнистый олень | 100 |
| | | | европейский муфлон | 50 |
| 9. | Общество с ограниченной ответственностью «Акварель» | 13,80 | благородный олень | 4 |
| | | | косуля сибирская | 5 |
| 10. | Свердловская региональная общественная организация «Верхнепышминское общество охотников и рыболовов» | 0,55 | лось | 1 |
| 11. | Общество с ограниченной ответственностью «ЭВЕРЕСТ» | 25,70 | марал | 30 |
| | | 39,70 | благородный олень | 20 |
| | | | пятнистый олень | 30 |
| 12. | Местная общественная организация «Невьянское общество охотников и рыболовов» | 2 | медведь бурый | 2 |
| | | | барсук | 5 |
| 13. | Автономная некоммерческая рыболовно-охотничья туристическая организация «Полоз» | 11,51 | пятнистый олень | 15 |
| | | | кабан | 2 |
| | | | лось | 2 |

_____

* Согласно выданным разрешениям.

Из 10 видов животных, содержащихся в вольерах, 4 вида (пятнистый олень, европейская лань, европейский муфлон и фазан) являются нетипичными для Свердловской области. Дикий кабан является компонентом современных сообществ Свердловской области, так как формирование его популяции было отчасти обусловлено естественным расселением животных. Учитывая эстетическую значимость и коммерческую ценность стад пятнистого оленя и марала, содержащихся в вольерах на территории Свердловской области, рекомендуется сохранить эти стада. При этом важно осуществлять строгий ветеринарный контроль состояния здоровья животных, включая выборочные паразитологические исследования.

При завозах и выпусках животных необходимо соблюдать следующие требования:

1) выпускаемые животные должны быть получены из угодий с условиями, близкими к условиям района выпуска;

2) выпуск необходимо проводить большими партиями;

3) после транспортировки животные передерживаются на месте выпуска;

4) слабых и больных животных не выпускают, а оставляют в вольерах до излечения или выбраковывают;

5) выпуск необходимо производить перед сезоном размножения, как правило, ранней весной, когда звери и птицы не уходят далеко от места выпуска из-за глубокого снега

и бескормицы, в этих условиях они вынуждены задерживаться у мест выпуска и регулярно посещать подкормку;

6) после выпуска должны осуществляться регулярные наблюдения за животными, интенсивный отстрел хищников и обильная подкормка.

При этом окончательное решение о целесообразности мероприятий по завозу новых видов охотничьих ресурсов для каждого отдельно рассматривающего охотничьего угодья может быть принято только после всестороннего изучения условий обитания и прогнозирования возможных последствий, чтобы избежать гибели животных, предотвратить генетическое загрязнение местной популяции, не допустить деградации охотничьих угодий и других негативных воздействий на окружающую среду.

Рекомендации по выбору оптимальных мест расположения вольерных комплексов для содержания благородного оленя, марала в Свердловской области.

Выбор оптимальных участков для размещения вольерных комплексов, обеспечивающих здоровье, продуктивность и природосообразность содержания благородного оленя, марала осуществляется с учетом климатолого-географических условий Свердловской области и биотопических особенностей благородного оленя, марала.

Природные условия Свердловской области − исходные факторы:

лесистость территории: около 80% площади покрыто лесами − хвойными и смешанными;

климат континентальный: средние зимние температуры -16−20°С; летние +19−20°С; среднее годовое количество осадков – 500 мм;

устойчивый снежный покров зимой, особенно в тенистых и северных местах;

рельеф − холмистый или гористый, множество склонов, оврагов и разноуровней.

Эти факторы накладывают требования к выбору площадки: обеспечение кормовой базы в зимний период, защиты от снега, укрытия от ветров и внутривольерной смены биотопов.

Конкретные рекомендации по выбору участков и устройству комплекса приведены в таблице 125.

Таблица 125

**Оптимальные места расположения вольерных комплексов с целью содержания интродуцированных видов (благородный олень, марал) для их разведения**

| Номер строки | Критерии | Рекомендации |
|---|---|---|
| 1 | 2 | 3 |
| 1. | Расположение внутри леса | выбирать участки, глубоко интегрированные в лесные массивы, особенно смешанные леса |
| 2. | Ориентация склонов | предпочтительны южные и юго-западные экспозиции, чтобы минимизировать снегозалегание |
| 3. | Уклон | предпочтительны умеренные уклоны (примерно 5–15°) с постепенными переходами |
| 4. | Лес и поляны внутри комплекса | обеспечить наличие лесной зоны, подлеска и открытых пастбищных участков внутри |
| 5. | Зоны перехода | наличие между лесом и полянами промежуточных зон с растительностью «смешанного типа» |
| 6. | Кормовые участки | выделить участки для сенокосов, кормовых трав, а также участки под веточный запас |
| 7. | Буферные полосы | огороженные лесные полосы вокруг комплекса для защиты от шума, ветров, посторонних |
| 8. | Дренаж и почвы | участки с хорошим дренажом, минимальной заболоченностью, супесчаные или легкие суглинки |

| 1 | 2 | 3 |
|---|---|---|
| 9. | Минимизация внешнего стресса | отдаленность от дорог, шумных объектов, минимальное вмешательство извне |
| 10. | Размещение инфраструктуры | хозяйственные постройки, кормушки, склады – ближе к центру или в «нейтральных» зонах комплекса |
| 11. | Снежный покров | возможность расчистки снега на основных путях, наличие солнечных склонов и маршрутов с меньшим снегозалеганием |
| 12. | Мониторинг растительности и почв | предварительное проведение обследования участка: тип почв, влажность, подлесок, растительность |
| 13. | Выбор участка на карте | участки, примыкающие к лесным массивам, с подходом дорог, избегать участков с резкими геоморфологическими преградами |

## Глава 23. Ветеринарно-профилактические и противоэпизоотические мероприятия по защите охотничьих ресурсов от болезней и рекомендации по их проведению в охотничьих угодьях Свердловской области

Болезни диких животных, возможные к распространению на территории Свердловской области, могут быть разделены на две категории: опасные для человека и неопасные для человека.

Болезни диких животных, опасные для человека:

сибирская язва – особо опасная инфекционная болезнь сельскохозяйственных, диких животных и человека. Больных зверей обычно не лечат из-за опасности распространения заболевания. Больные животные подлежат убою и сжиганию. Меры по недопущению возникновения и распространения вспышек сибирской язвы: тщательное проведение общих ветеринарно-санитарных мероприятий – организация скотомогильников, биотермических ям, своевременное обеззараживание трупов и мест, ими загрязненных, а также соблюдение правил личной гигиены;

туберкулез – инфекционная болезнь млекопитающих, птиц и человека, протекающая чаще хронически. Оздоровление проводят путем убоя больных животных, изолированного выращивания молодняка и осуществления ветеринарно-санитарных мероприятий;

бешенство – острая инфекционная болезнь диких и домашних животных и человека. Наиболее чувствительны: хищники (волки, медведи, енотовидные собаки, лисицы), травоядные (олени, косули) и грызуны. По степени зараженности и возможности передачи бешенства другим животным и человеку на первом месте стоят собаки. Волк, лисица обыкновенная, енотовидная собака по сравнению с собакой играют второстепенную роль, при этом вирус их действует сильнее вируса собак. При бешенстве, распространяемом дикими хищниками, резко ограничивается численность данного вида животных на определенной территории. В подобных случаях отстрел и отлов представителей данного вида хищных млекопитающих проводится постоянно, независимо от сроков охоты;

туляремия – природно-очаговое инфекционное заболевание человека, домашних животных, пушных зверей и грызунов. Наиболее восприимчивы к туляремии водяные и серые крысы, ондатры, мыши. В природных очагах туляремии профилактические мероприятия состоят в планомерном и систематическом уничтожении грызунов и пастбищных клещей;

орнитоз – инфекционная болезнь птиц, многих видов млекопитающих, а также человека. Больные птицы подлежат убою;

сальмонеллез птиц – заболевание, поражающее многие виды домашних и диких птиц. Эпизоотические очаги имеют стационарный характер;

грипп птиц (классическая чума птиц, синусит уток, вирус южноафриканских крачек) – инфекционное заболевание, поражающее преимущественно птиц. Лечение птиц не проводится. Заболевшие птицы уничтожаются, тушки сжигаются;

лептоспироз – инфекционная природно-очаговая болезнь животных и человека. Болеют крупный рогатый скот, свиньи, лошади, овцы, олени, собаки, лисицы, песцы, грызуны и мелкие дикие млекопитающие. Для предупреждения заболевания уничтожают грызунов;

трихинеллез – заболевание известно более чем у 100 видов животных (свиней, собак, кошек, лисиц, куниц, хорей, рысей, медведей, кабанов, кротов и других животных), а также у человека. Основной резервуар возбудителя трихинеллеза – дикие плотоядные животные (волки, лисицы, медведи и иные);

описторхоз – гельминтоз плотоядных животных и человека;

фасциелез – гельминтоз диких, домашних млекопитающих и человека;

дифиллоботриоз – гельминтоз плотоядных животных и человека. Наиболее восприимчивы лисицы, енотовидная собака. Соболи, норки и хорьки к дифиллоботриозу не восприимчивы;

эхинококкоз – гельминтоз плотоядных животных и человека.

Мероприятия по борьбе с данными болезнями направлены в первую очередь на предотвращение заражения человека вне зависимости от того воздействия, которое они оказывают на животных. Борьба с такими болезнями является прерогативой санитарно-эпидемиологических служб. В то же время важной частью работы по борьбе с такими заболеваниями является мониторинг ситуации и изъятие больных животных. Такие работы являются частью работы государственных служб по охране, контролю и регулированию численности объектов животного мира, а также охотпользователей.

Болезни диких животных, не опасные для человека:

чума плотоядных – остро протекающее вирусное заболевание животных семейств псовых и куньих;

классическая чума свиней – вирусное заболевание домашних свиней и кабанов;

африканская чума свиней – вирусное заболевание домашних свиней и кабанов;

кокцидиоз – группа инвазионных болезней домашних и диких млекопитающих, птиц, рыб, рептилий;

чесотка – заболевание кожи диких животных.

К данной категории относятся болезни, которые оказывают влияние на состояние здоровья самих животных и при этом не опасны для здоровья человека. Такие болезни, влияя на состояние популяций охотничьих животных, оказывают воздействие на экономику охотничьего и сельского хозяйства.

## Ветеринарно-профилактические мероприятия и противоэпизоотические мероприятия по защите охотничьих ресурсов от болезней

Основными нормативными актами, регламентирующими проведение ветеринарно-профилактических мероприятий в охотничьих угодьях, являются:

1) Федеральный закон от 24 июля 2009 года № 209-ФЗ;

2) Закон Российской Федерации от 14 мая 1993 года № 4979-I «О ветеринарии» (далее – Закон Российской Федерации от 14 мая 1993 года № 4979-I);

3) приказ Министерства сельского хозяйства Российской Федерации от 19.12.2011 № 476 «Об утверждении перечня заразных, в том числе особо опасных, болезней животных, по которым могут устанавливаться ограничительные мероприятия (карантин)».

К числу важнейших мероприятий в рассматриваемой сфере отнесены:

1) предупреждение заноса возбудителей заразных болезней животных (охотничьих ресурсов) извне и недопущение их распространения на территориях охотничьих угодий:

обязательное профилактическое карантинирование охотничьих ресурсов, ввезенных на территорию Свердловской области с целью переселения, акклиматизации, содержания

и разведения в полувольных условиях и искусственно созданной среде обитания, с проведением диагностических исследований на наличие карантинных и особо опасных болезней животных, гельминтов и эктопаразитов;

обязательное профилактическое карантинирование охотничьих ресурсов, отловленных в охотничьих угодьях с целью переселения, акклиматизации, содержания и разведения в полувольных условиях и искусственно созданной среде обитания, с проведением диагностических исследований на наличие карантинных и особо опасных болезней животных, гельминтов и эктопаразитов;

обязательное исследование кормов, предназначенных для подкормки охотничьих ресурсов, находящихся в условиях естественной свободы, на отсутствие возбудителей заразных болезней животных;

контроль за размещением подкормочных площадок, кормовых полей, солонцов для диких животных (охотничьих ресурсов) с целью исключения доступа к ним домашнего скота;

контроль за размещением и содержанием специализированных мест разделки и обработки добытых диких животных (охотничьих ресурсов) с соблюдением санитарно-гигиенических правил разделки туш и утилизации отходов разделки;

2) проведение учета особей диких животных (охотничьих ресурсов), инфицированных заразными болезнями:

систематические серологические и гельминтологические исследования особей диких животных, добытых по разрешениям на добычу охотничьих ресурсов, на наличие карантинных и особо опасных болезней животных, включая болезни, общие для человека и животных, с учетом эпизоотической обстановки в Свердловской области;

обязательные серологические и гельминтологические исследования трупов павших особей диких животных (охотничьих ресурсов) на наличие карантинных и особо опасных болезней животных, включая болезни, общие для человека и животных;

разработка системы обязательных действий при обнаружении трупов павших особей диких животных (охотничьих ресурсов), включая информирование исполнительных органов Свердловской области, уполномоченных в области охоты и сохранения охотничьих ресурсов и в области ветеринарии, проведение необходимых диагностических исследований и утилизации их трупов в соответствии с законодательством Российской Федерации о ветеринарии;

3) изъятие особей диких животных (охотничьих ресурсов), инфицированных заразными болезнями:

изъятие (отстрел) диких животных (охотничьих ресурсов), инфицированных заразными болезнями, с обязательным последующим диагностическим исследованием и утилизацией их трупов в соответствии с законодательством Российской Федерации о ветеринарии;

организация мероприятий по регулированию численности охотничьих ресурсов с целью предотвращения возникновения и распространения болезней охотничьих ресурсов, включая принятие исполнительным органом Свердловской области, уполномоченным в области охоты и сохранения охотничьих ресурсов, решений о регулировании численности, выдачу разрешений на добычу охотничьих ресурсов в целях регулирования численности и контроль за использованием продукции, полученной при осуществлении охоты в целях регулирования численности;

4) использование ветеринарных препаратов для профилактики и лечения болезней диких животных (охотничьих ресурсов):

обработка диких животных (охотничьих ресурсов) от экто- и эндопаразитов по результатам диагностических исследований с учетом эпизоотической обстановки в Свердловской области и по рекомендациям исполнительного органа Свердловской области, уполномоченного в области ветеринарии;

иммунопрофилактика карантинных и особо опасных заболеваний животных с учетом эпизоотической обстановки в Свердловской области и по рекомендациям исполнительного органа Свердловской области, уполномоченного в области ветеринарии;

обязательное проведение по результатам диагностических исследований во время карантинирования соответствующих обработок, иммунопрофилактики, выбраковки диких животных (охотничьих ресурсов) с целью недопущения заноса возбудителей заразных болезней животных и их распространения на территории охотничьих угодий.

### Рекомендации по организации ветеринарно-профилактических мероприятий в охотничьих угодьях Свердловской области

В охотничьих угодьях Свердловской области важными являются ветеринарно-профилактические мероприятия, направленные на предотвращение распространения зоонозных заболеваний, опасных для человека, таких как бешенство и трихинеллез.

Основные мероприятия, направленные как на профилактику болезней, опасных для человека, так и на предотвращение распространения болезней, опасных только для охотничьих ресурсов:

мониторинг популяций видов животных – носителей вируса бешенства. Анализ обстановки по бешенству показывает устойчивое существование очагов этого опасного заболевания в южной части Свердловской области, в частности, в районах с высокой долей открытых угодий и сельскохозяйственных угодий. Ключевыми носителями данного заболевания являются лисица и енотовидная собака. В отличие от лисицы енотовидная собака не связана преимущественно с открытыми ландшафтами и может служить источником распространения заболевания в северных и горных районах Свердловской области;

мониторинг распространения гельминтозов. Два ключевых вида гельминтозов, которые распространены в Свердловской области и вызывают наибольшие опасения, – трихинеллез и бруцеллез. Мониторинг распространения трихинеллеза включает в себя обязательную проверку добытых кабанов, медведей и барсуков на наличие заболевания. Заражение этих животных трихинеллами происходит чаще всего при поедании ими мелких млекопитающих. По результатам исследований грызуны не являются обязательным компонентом рациона всеядных видов, роль этого вида корма в питании кабана и барсука возрастает в годы с высокой численностью грызунов, поэтому в такие периоды мониторинг наличия трихинеллеза у этих животных должен быть особенно тщательным. Данное опасное для человека заболевание не оказывает существенного влияния на популяции охотничьих ресурсов.

## Глава 24. Показатели максимально возможной и хозяйственно-целесообразной численности основных видов охотничьих ресурсов в Свердловской области

Хозяйственно целесообразная (хозяйственно допустимая) численность – это оптимальное количество особей охотничьих ресурсов на единицу площади, при котором популяция находится в здоровом состоянии, не истощает среду обитания и не наносит ущерб сельскому хозяйству, лесному хозяйству или другим смежным отраслям. Показатели хозяйственно целесообразной численности охотничьих ресурсов определяются в особях на 1000 га площади угодий, пригодных для обитания конкретного вида.

Лось наносит вред лесному хозяйству при плотности свыше 7 особей на 1000 га. Если в охотничьих угодьях много молодых лесов, то допустимая плотность популяции лося может быть больше. При плотности выше 4–5 особей у лосей снижается годовой прирост популяции, следовательно, падает и продуктивность угодий, что с позиций охотничьего хозяйства нецелесообразно. Этим и ограничивается хозяйственно целесообразная плотность популяции лося.

Для кабана хозяйственно целесообразная плотность популяции зависит от обеспеченности его естественными зимними кормами. В северной части Свердловской области, где такие корма практически отсутствуют, она составляет 5 особей, а в более благоприятных условиях – 20–30 особей на 1000 га.

Для Свердловской области хозяйственно целесообразная численность основных видов охотничьих ресурсов представлена в таблице 126.

Таблица 126

**Показатели хозяйственно целесообразной численности основных видов охотничьих ресурсов в Свердловской области**

| Номер строки | Вид | Классы бонитета | | | | | Единица измерения |
|---|---|---|---|---|---|---|---|
| | | I | II | III | IV | V | |
| 1. | Лось | 8 | 5 | 3 | 1 | 0,25 | особей на 1000 га |
| 2. | Кабан | 12 | 6 | 3 | 0,5 | 0,1 | особей на 1000 га |
| 3. | Косуля сибирская | 40 | 20 | 6 | 1 | 0,2 | особей на 1000 га |
| 4. | Медведь бурый | 1,3 | 0,9 | 0,4 | 0,1 | 0,02 | особей на 1000 га |
| 5. | Заяц-беляк | 80 | 50 | 25 | 10 | 2 | особей на 1000 га |
| 6. | Соболь, куница | 8 | 4 | 2,2 | 1,0 | 0,3 | особей на 1000 га |
| 7. | Норка американская | 0,5 | 0,3 | 0,15 | 0,07 | 0,03 | на 10 км русла |
| 8. | Выдра | 0,15 | 0,08 | 0,05 | 0,02 | 0,007 | на 10 км русла |
| 9. | Ондатра | 450 | 220 | 100 | 50 | 15 | особей на 1000 га водоемов |
| 10. | Бобр европейский | 5 | 3,5 | 2 | 0,8 | 0,3 | на 10 км русла |
| 11. | Глухарь обыкновенный | 60 | 30 | 10 | 2,5 | 0,5 | особей на 1000 га |
| 12. | Тетерев обыкновенный | 150 | 80 | 40 | 10 | 2 | особей на 1000 га |
| 13. | Рябчик | 240 | 120 | 40 | 12 | 3 | особей на 1000 га |
| 14. | Речные утки | 1200 | 800 | 500 | 200 | 100 | на 1000 га акватории |

Для управления популяциями охотничьих ресурсов и планирования их использования важна информация о хозяйственно целесообразной численности животных различных видов в зависимости от качественных характеристик мест обитания.

Хозяйственно целесообразная численность животных рассчитана с учетом среднего показателя плотности популяции в процентах от плотности в третьем классе по результатам бонитировки и отражает ориентировочную численность вида после сезона размножения в год пика численности. Хозяйственно целесообразная численность животных для охотничьих угодий, иных территорий, являющихся средой обитания охотничьих ресурсов и муниципальных образований, расположенных на территории Свердловской области, представлена в таблице 127.

Таблица 127

**Хозяйственно целесообразная численность животных для охотничьих угодий, иных территорий, являющихся средой обитания охотничьих ресурсов и муниципальных образований, расположенных на территории Свердловской области**

| Номер строки | Наименование муниципального образования, расположенного на территории Свердловской области | Наименование охотничьих угодий и иных территорий, являющихся средой обитания охотничьих ресурсов | Хозяйственно целесообразная численность (особей) | | | | | | |
|---|---|---|---|---|---|---|---|---|---|
| | | | лось | кабан | косуля сибирская | заяц-беляк | соболь, куница лесная | медведь бурый | норка американская |
| 1 | 2 | 3 | 4 | 5 | 6 | 7 | 8 | 9 | 10 |
| 1. | Городской округ «Город Лесной» Свердловской области | Исовское | 103 | 78 | 78 | 646 | 103 | 23 | 1 |
| 2. | Городской округ муниципальное образование «город Екатеринбург» | Волчихинское | 1 | 0 | 18 | 6 | 1 | 0 | 0 |
| 3. | | на Волчихе | 0 | 0 | 0 | 0 | 0 | 0 | 0 |
| 4. | Артемовский муниципальный округ Свердловской области | Бобровское | 274 | 206 | 412 | 3430 | 274 | 62 | 2 |
| 5. | | Красногвардейское | 223 | 167 | 167 | 1391 | 445 | 72 | 2 |
| 6. | | Покровское | 52 | 26 | 157 | 1309 | 209 | 47 | 2 |
| 7. | Артинский муниципальный округ Свердловской области | Волковское | 42 | 21 | 249 | 83 | 42 | 4 | 1 |
| 8. | | Манчажское | 121 | 91 | 181 | 1512 | 121 | 27 | 1 |
| 9. | | Охотхозяйство Артинского лесхоза | 72 | 36 | 432 | 721 | 72 | 7 | 2 |
| 10. | | Журавли | 13 | 5 | 319 | 106 | 16 | 1 | 2 |
| 11. | | Саламак | 92 | 69 | 138 | 574 | 50 | 9 | 1 |
| 12. | | Сосновское | 79 | 59 | 59 | 991 | 79 | 18 | 1 |
| 13. | Асбестовский муниципальный округ Свердловской области | Асбестовское | 151 | 113 | 113 | 942 | 151 | 34 | 1 |
| 14. | Ачитский муниципальный округ Свердловской области | Афанасьевское | 347 | 347 | 347 | 1447 | 232 | 52 | 2 |
| 15. | | Ачитское | 230 | 173 | 345 | 1440 | 127 | 23 | 2 |
| 16. | | Каргинское | 166 | 124 | 249 | 415 | 91 | 17 | 1 |
| 17. | | Ключевское | 70 | 70 | 70 | 586 | 47 | 11 | 0 |
| 18. | | Поляковское | 129 | 129 | 129 | 1076 | 86 | 19 | 1 |

| 1 | 2 | 3 | 4 | 5 | 6 | 7 | 8 | 9 | 10 |
|---|---|---|---|---|---|---|---|---|---|
| 19. | Байкаловский муниципальный район Свердловской области | Байкаловское | 63 | 31 | 375 | 1563 | 63 | 6 | 2 |
| 20. | | Еланское | 187 | 140 | 280 | 2334 | 103 | 19 | 1 |
| 21. | | Занинское | 148 | 111 | 223 | 927 | 82 | 15 | 1 |
| 22. | | Краснополянское | 9 | 4 | 222 | 370 | 37 | 4 | 1 |
| 23. | | Мурзинское | 0 | 0 | 0 | 3 | 0 | 0 | 0 |
| 24. | | Харловское | 93 | 69 | 139 | 1851 | 51 | 9 | 1 |
| 25. | | Байкаловский заказник | 4 | 2 | 342 | 171 | 17 | 2 | 1 |
| 26. | Белоярский муниципальный округ Свердловской области | Белоярское | 50 | 25 | 300 | 500 | 110 | 20 | 1 |
| 27. | | Малоистокское | 42 | 42 | 42 | 177 | 28 | 6 | 0 |
| 28. | | Сысертское | 102 | 51 | 51 | 425 | 68 | 15 | 1 |
| 29. | | Богдановичский заказник им. А.А. Киселева | 9 | 5 | 55 | 18 | 9 | 1 | 0 |
| 30. | | Исетский участок общедоступных охотничьих угодий | 5 | 2 | 114 | 191 | 42 | 8 | 1 |
| 31. | Березовский муниципальный округ Свердловской области | Березовское | 223 | 112 | 112 | 929 | 149 | 33 | 1 |
| 32. | | Верхнепышминское | 1 | - | 20 | 7 | 1 | 0 | 0 |
| 33. | | Малоистокское | 7 | 6 | 11 | 46 | 7 | 2 | 0 |
| 34. | | Березовский участок общедоступных охотничьих угодий | 35 | 26 | 53 | 88 | 19 | 4 | 0 |
| 35. | Бисертский муниципальный округ Свердловской области | Белый соболь | 150 | 150 | 150 | 1250 | 100 | 22 | 1 |
| 36. | | Бисертское | 56 | 28 | 56 | 234 | 37 | 8 | 0 |
| 37. | | Бурый медведь | 6 | 6 | 6 | 24 | 8 | 1 | 0 |
| 38. | | Киргишанское | 143 | 143 | 71 | 595 | 191 | 31 | 1 |
| 39. | | Кленовское | 54 | 54 | 54 | 223 | 71 | 12 | 0 |
| 40. | | Накаряковское | 21 | 21 | 10 | 87 | 28 | 5 | 0 |
| 41. | | Нижнесергинское | 21 | 15 | 15 | 129 | 41 | 7 | 0 |
| 42. | | Первомайское | 62 | 62 | 62 | 257 | 82 | 13 | 0 |
| 43. | | Сосновый Бор | 83 | 83 | 83 | 345 | 111 | 18 | 0 |
| 44. | | Ураллес | 94 | 94 | 94 | 780 | 62 | 14 | 0 |
| 45. | | Шалинский | 1 | 1 | 1 | 9 | 1 | 0 | 0 |

| 1 | 2 | 3 | 4 | 5 | 6 | 7 | 8 | 9 | 10 |
|---|---|---|---|---|---|---|---|---|---|
| 46. | | Атигский участок общедоступных охотничьих угодий | 44 | 17 | 33 | 138 | 12 | 2 | 0 |
| 47. | | Бисертский участок общедоступных охотничьих угодий | 18 | 14 | 27 | 46 | 10 | 2 | 0 |
| 48. | Верхнесалдинский муниципальный округ Свердловской области | Басьяновское | 382 | 191 | 191 | 1593 | 140 | 25 | 2 |
| 49. | | Притагильское | 98 | 98 | 98 | 820 | 66 | 15 | - |
| 50. | | Салдинское | 249 | 249 | 125 | 1040 | 333 | 54 | 1 |
| 51. | | Старатель | 76 | 76 | 76 | 634 | 51 | 11 | 0 |
| 52. | | Верхнесалдинский участок общедоступных охотничьих угодий | 6 | 4 | 9 | 74 | 3 | 1 | 0 |
| 53. | | Выйский участок общедоступных охотничьих угодий | 73 | 54 | 54 | 908 | 73 | 16 | 1 |
| 54. | Волчанский муниципальный округ Свердловской области | Карпинский участок общедоступных охотничьих угодий | 128 | 96 | 96 | 799 | 256 | 42 | 1 |
| 55. | Гаринский муниципальный округ Свердловской области | Ервинское | 121 | 91 | 30 | 302 | 66 | 12 | 1 |
| 56. | | Карагаевское | 208 | 156 | 156 | 1302 | 208 | 47 | 2 |
| 57. | | Ликинское | 192 | 144 | 144 | 1203 | 106 | 19 | 1 |
| 58. | | Нихворское | 127 | 95 | 95 | 1587 | 127 | 29 | 1 |
| 59. | | Новый Вагиль | 235 | 176 | 59 | 587 | 18 | 1 | 2 |
| 60. | | Пантелеевское | 88 | 66 | 22 | 220 | 48 | 9 | 1 |
| 61. | | Синдейское | 115 | 86 | 29 | 57 | 29 | 3 | 1 |
| 62. | | Старый Вагиль | 321 | 241 | 241 | 803 | 177 | 32 | 2 |
| 63. | | Тальминское | 75 | 57 | 57 | 189 | 42 | 8 | 1 |
| 64. | | Толкорп | 208 | 156 | 52 | 1299 | 114 | 21 | 2 |
| 65. | | Тондольское | 270 | 202 | 202 | 1686 | 270 | 61 | 2 |
| 66. | | Троицкое | 170 | 128 | 43 | 425 | 94 | 17 | 1 |
| 67. | | Федотовское | 196 | 196 | 196 | 1635 | 131 | 29 | 1 |
| 68. | | Пелымский заказник | 122 | 91 | 30 | 760 | 122 | 27 | 1 |

| 1 | 2 | 3 | 4 | 5 | 6 | 7 | 8 | 9 | 10 |
|---|---|---|---|---|---|---|---|---|---|
| 69. | | Гаринский участок общедоступных охотничьих угодий | 4215 | 3161 | 3161 | 26 341 | 2318 | 421 | 32 |
| 70. | Муниципальный округ Горноуральский Свердловской области | Баранчинское | 19 | 14 | 14 | 237 | 19 | 4 | - |
| 71. | | Кайгородское | 166 | 83 | 166 | 691 | 61 | 11 | 1 |
| 72. | | Нижнетагильское | 244 | 183 | 183 | 1526 | 244 | 55 | 2 |
| 73. | | Новоасбестовское | 451 | 338 | 338 | 2819 | 451 | 101 | 3 |
| 74. | | Паньшино | 138 | 69 | 138 | 576 | 92 | 21 | 1 |
| 75. | | Старатель | 57 | 42 | 42 | 353 | 113 | 18 | 0 |
| 76. | | Харенское | 8 | 6 | 6 | 47 | 15 | 2 | 0 |
| 77. | | Черноисточинское | 34 | 17 | 17 | 143 | 23 | 5 | 0 |
| 78. | | Природный парк «Река Чусовая» | 35 | 4 | 26 | 218 | 35 | 8 | 0 |
| 79. | | Тагильский участок общедоступных охотничьих угодий | 59 | 44 | 44 | 367 | 118 | 19 | 0 |
| 80. | | Шиловский участок общедоступных охотничьих угодий | 1 | 0 | 15 | 26 | 6 | 1 | 0 |
| 81. | Каменск-Уральский городской округ Свердловской области | Колчеданское | 1 | 0 | 12 | 51 | 4 | 1 | 0 |
| 82. | | Рыбниковское | 4 | 0 | 23 | 8 | 4 | 0 | 0 |
| 83. | Муниципальный округ город Нижний Тагил Свердловской области | Верхняя Сосновка | 11 | 11 | 11 | 94 | 15 | 2 | 0 |
| 84. | | Демидовское | 66 | 33 | 33 | 277 | 44 | 10 | 0 |
| 85. | | Мартьяновское | 3 | 2 | 1 | 19 | 6 | 1 | 0 |
| 86. | | Нижнетагильское | 252 | 126 | 126 | 1052 | 168 | 38 | 0 |
| 87. | | Нижняя Сосновка | 11 | 11 | 5 | 45 | 14 | 2 | 0 |
| 88. | | Охотник | 99 | 49 | 49 | 412 | 66 | 15 | 0 |
| 89. | | Полоз | 108 | 108 | 108 | 897 | 72 | 16 | 1 |
| 90. | | Рендер | 11 | 4 | 8 | 35 | 3 | 1 | 0 |
| 91. | | Серебрянское | 380 | 285 | 285 | 2376 | 380 | 86 | 3 |
| 92. | | Харенское | 172 | 129 | 129 | 1073 | 343 | 56 | 1 |
| 93. | | Черноисточинское | 118 | 89 | 89 | 739 | 236 | 38 | 1 |
| 94. | | Природный парк «Река Чусовая» | 291 | 218 | 218 | 1820 | 582 | 95 | 2 |

| 1 | 2 | 3 | 4 | 5 | 6 | 7 | 8 | 9 | 10 |
|---|---|---|---|---|---|---|---|---|---|
| 95. | | Тагильский участок общедоступных охотничьих угодий | 6 | 3 | 19 | 158 | 25 | 6 | 0 |
| 96. | | Шиловский участок общедоступных охотничьих угодий | 0 | 0 | 3 | 11 | 2 | 0 | 0 |
| 97. | Муниципальное образование муниципальный округ Богданович Свердловской области | Богдановичское | 316 | 39 | 474 | 1974 | 174 | 32 | 2 |
| 98. | | Полдневое | 12 | 6 | 72 | 302 | 12 | 1 | 0 |
| 99. | | Богдановичский заказник им. А.А. Киселева | 45 | 22 | 267 | 445 | 98 | 18 | 1 |
| 100. | Городской округ Верхнее Дуброво Свердловской области | Белоярское | 24 | 37 | 18 | 76 | 24 | 4 | 0 |
| 101. | Городской округ Верх-Нейвинский Свердловской области | Верх-Нейвинское | 0 | 0 | 0 | 2 | 0 | 0 | 0 |
| 102. | Муниципальный округ Верхний Тагил Свердловской области | Кировградское | 66 | 50 | 50 | 414 | 133 | 22 | 0 |
| 103. | Городской округ Верхняя Пышма Свердловской области | Верхнепышминское | 228 | 171 | 171 | 1427 | 228 | 51 | 2 |
| 104. | | Каменные Ключи | 76 | 38 | 38 | 316 | 51 | 11 | 0 |
| 105. | | Северское учебно-опытное хозяйство ИП Деменьшина МП | 2 | 1 | 2 | 43 | 14 | 2 | 0 |
| 106. | Городской округ Верхняя Тура Свердловской области | Кушвинское кооперативно-промысловое хозяйство | 109 | 109 | 109 | 453 | 72 | 16 | 1 |
| 107. | | Баранчинский участок общедоступных охотничьих угодий | 1 | 1 | 8 | 35 | 3 | 1 | 0 |
| 108. | Муниципальный округ Верхотурский Свердловской области | Актайское | 140 | 105 | 105 | 1744 | 140 | 31 | 1 |
| 109. | | Верхотурский кооппромхоз | 321 | 241 | 241 | 4011 | 321 | 72 | 2 |
| 110. | | Верхотурское | 212 | 212 | 106 | 883 | 141 | 32 | 1 |
| 111. | | Карелинское | 215 | 162 | 54 | 539 | 119 | 22 | 2 |

| 1 | 2 | 3 | 4 | 5 | 6 | 7 | 8 | 9 | 10 |
|---|---|---|---|---|---|---|---|---|---|
| 112. | | Кордюково | 174 | 130 | 130 | 2170 | 174 | 39 | 1 |
| 113. | | Нижнетуринское | 90 | 67 | 134 | 1119 | 90 | 20 | 1 |
| 114. | | Отрадново | 186 | 140 | 140 | 2326 | 186 | 42 | 1 |
| 115. | | Таёжник | 108 | 81 | 81 | 1345 | 59 | 11 | 1 |
| 116. | | Юрьевское | 63 | 47 | 47 | 784 | 34 | 6 | 0 |
| 117. | | Верхотурский участок общедоступных охотничьих угодий № 2 | 198 | 148 | 148 | 1236 | 109 | 20 | 1 |
| 118. | | Верхотурский участок общедоступных охотничьих угодий № 1 | 196 | 98 | 98 | 819 | 131 | 29 | 1 |
| 119. | | Таёжный участок общедоступных охотничьих угодий | 149 | 112 | 112 | 1862 | 82 | 15 | 1 |
| 120. | Муниципальный округ Дегтярск Свердловской области | Вязовское | 1 | 1 | 4 | 36 | 3 | 1 | 0 |
| 121. | Муниципальный округ Заречный Свердловской области | Белоярское | 71 | 53 | 53 | 178 | 71 | 16 | 1 |
| 122. | | Исетский участок общедоступных охотничьих угодий | 0 | 0 | 7 | 2 | 0 | 0 | 0 |
| 123. | Городской округ ЗАТО Уральский Свердловской области | Исетский участок общедоступных охотничьих угодий | 0 | 0 | 1 | 9 | 1 | 0 | 0 |
| 124. | Муниципальный округ Карпинск Свердловской области | Вагранское | 64 | 32 | 193 | 1606 | 514 | 84 | 2 |
| 125. | | Кытлымское | 211 | 158 | 158 | 1321 | 423 | 69 | 2 |
| 126. | | Ольвинское | 37 | 19 | 112 | 934 | 299 | 49 | 1 |
| 127. | | Усть-Тылайское | 234 | 175 | 175 | 1460 | 467 | 76 | 2 |
| 128. | | Карпинский участок общедоступных охотничьих угодий | 1236 | 154 | 927 | 7723 | 2471 | 402 | 9 |
| 129. | Муниципальный округ Краснотурьинск Свердловской области | Шиханское | 109 | 109 | 55 | 456 | 146 | 24 | 1 |
| 130. | | Краснотурьинский участок | 153 | 115 | 115 | 956 | 306 | 50 | 1 |

| 1 | 2 | 3 | 4 | 5 | 6 | 7 | 8 | 9 | 10 |
|---|---|---|---|---|---|---|---|---|---|
| | | общедоступных охотничьих угодий | | | | | | | |
| 131. | Муниципальный округ Красноуральск Свердловской области | Айва-Приз | 157 | 118 | 118 | 981 | 157 | 35 | 1 |
| 132. | | Красноуральское | 74 | 56 | 56 | 464 | 148 | 24 | 1 |
| 133. | | Ясьва | 79 | 39 | 79 | 654 | 52 | 12 | - |
| 134. | | Красноуральский участок общедоступных охотничьих угодий | 293 | 220 | 220 | 1834 | 293 | 66 | 2 |
| 135. | Городской округ Красноуфимск Свердловской области | Уфимское | 0 | 0 | 8 | 3 | 1 | 0 | 0 |
| 136. | | Красноуфимский участок общедоступных охотничьих угодий | 19 | 14 | 5 | 119 | 38 | 6 | 0 |
| 137. | Муниципальный округ Нижняя Салда Свердловской области | Акинфеевское | 231 | 231 | 231 | 1922 | 154 | 35 | 1 |
| 138. | | Притагильское | 49 | 49 | 49 | 206 | 33 | 7 | - |
| 139. | Муниципальный округ Пелым Свердловской области | Талымское | 56 | 28 | 56 | 1391 | 445 | 72 | 2 |
| 140. | | Пелымский участок общедоступных охотничьих угодий | 483 | 257 | 468 | 4602 | 1750 | 394 | 13 |
| 141. | Муниципальный округ Первоуральск Свердловской области | Верх-Нейвинское | 78 | 78 | 78 | 647 | 52 | 12 | 0 |
| 142. | | Волчихинское | 4 | 2 | 15 | 376 | 120 | 20 | 0 |
| 143. | | Динасовское | 294 | 221 | 221 | 1839 | 294 | 66 | 2 |
| 144. | | Корона Урала | 1 | 1 | 3 | 11 | 1 | 0 | 0 |
| 145. | | Починковское | 47 | 35 | 35 | 293 | 47 | 11 | 0 |
| 146. | | Северское учебно-опытное хозяйство ИП Деменьшина МП | 16 | 8 | 49 | 406 | 130 | 21 | 0 |
| 147. | | Исетский участок общедоступных охотничьих угодий | 1 | 0 | 0 | 0 | 0 | 0 | 0 |
| 148. | Муниципальный округ Ревда Свердловской области | Вязовское | 13 | 13 | 6 | 52 | 17 | 3 | 0 |
| 149. | | Медяки | 141 | 212 | 106 | 441 | 141 | 23 | 1 |
| 150. | | Охотхозяйство «Ревда» | 217 | 217 | 108 | 903 | 144 | 33 | 1 |

| 1 | 2 | 3 | 4 | 5 | 6 | 7 | 8 | 9 | 10 |
|---|---|---|---|---|---|---|---|---|---|
| 151. | Муниципальный округ Староуткинск Свердловской области | Малиновая гора | 8 | 6 | 6 | 47 | 15 | 2 | 0 |
| 152. | | Рендер | 137 | 102 | 102 | 1707 | 273 | 44 | 1 |
| 153. | | Сабиковское | 4 | 2 | 4 | 92 | 29 | 5 | 0 |
| 154. | | Саргинское | 9 | 4 | 9 | 221 | 71 | 12 | 0 |
| 155. | | Природный парк «Река Чусовая» (Чусовской участок) | 9 | 5 | 28 | 231 | 74 | 12 | 0 |
| 156. | Муниципальный округ Сухой Лог Свердловской области | Ирбитское | 203 | 152 | 152 | 1268 | 203 | 46 | 2 |
| 157. | | Рефтинское | 213 | 159 | 159 | 1329 | 213 | 48 | 2 |
| 158. | | Сухоложское | 122 | 92 | 184 | 765 | 67 | 12 | 1 |
| 159. | | Сухоложское | 12 | 6 | 75 | 312 | 12 | 1 | 0 |
| 160. | Ивдельский муниципальный округ Свердловской области | Тошемский заказник | 114 | 57 | 114 | 2838 | 908 | 148 | 3 |
| 161. | | Ивдельский участок общедоступных охотничьих угодий | 1909 | 954 | 1909 | 47 714 | 7634 | 1718 | 57 |
| 162. | Муниципальный округ Ирбитское муниципальное образование Свердловской области | Горкинское | 190 | 142 | 285 | 1186 | 104 | 19 | 1 |
| 163. | | Зайковское | 68 | 34 | 407 | 1697 | 149 | 27 | 2 |
| 164. | | Знаменское | 11 | 4 | 873 | 437 | 44 | 4 | 1 |
| 165. | | Косаревское | 183 | 137 | 274 | 2286 | 183 | 41 | 1 |
| 166. | | Мурзинское | 218 | 163 | 327 | 2723 | 120 | 22 | 2 |
| 167. | | Ницинское | 236 | 177 | 353 | 2944 | 130 | 24 | 2 |
| 168. | | Харловское | 46 | 23 | 276 | 2303 | 46 | 5 | 1 |
| 169. | | Ирбитский заказник | 273 | 205 | 409 | 1705 | 273 | 61 | 2 |
| 170. | | Юрмычский заказник им. А.В. Григорьева | 13 | 10 | 20 | 267 | 7 | 1 | 0 |
| 171. | | Ирбитский участок общедоступных охотничьих угодий | 2 | 1 | 254 | 13 | 2 | 0 | 0 |
| 172. | | Шмаковский участок общедоступных охотничьих угодий | 10 | 5 | 62 | 259 | 41 | 9 | 0 |
| 173. | Каменский муниципальный округ Свердловской области | Колчеданское | 152 | 114 | 228 | 951 | 84 | 15 | 1 |
| 174. | | Лебяжское | 11 | 5 | 275 | 92 | 14 | 1 | 1 |
| 175. | | Маминское | 23 | 12 | 141 | 235 | 23 | 2 | 1 |
| 176. | | Рыбниковское | 69 | 34 | 414 | 690 | 69 | 7 | 2 |

| 1 | 2 | 3 | 4 | 5 | 6 | 7 | 8 | 9 | 10 |
|---|---|---|---|---|---|---|---|---|---|
| 177. | | Сысертское | 62 | 46 | 92 | 154 | 34 | 6 | 0 |
| 178. | | Богдановичский заказник им. А.А. Киселева | 1 | 0 | 16 | 26 | 1 | 0 | 0 |
| 179. | Камышловский городской округ Свердловской области | Камышловское | 42 | 21 | 251 | 1046 | 42 | 4 | 1 |
| 180. | Камышловский муниципальный район Свердловской области | Боровское | 37 | 19 | 223 | 930 | 37 | 4 | 1 |
| 181. | | Калиновское | 32 | 16 | 189 | 788 | 32 | 3 | 1 |
| 182. | | Квашнинское | 162 | 122 | 244 | 2030 | 89 | 16 | 1 |
| 183. | | Порошинское | 179 | 179 | 179 | 747 | 120 | 27 | 1 |
| 184. | | Пульниковское | 2 | 1 | 15 | 61 | 2 | 0 | 0 |
| 185. | | Камышловский заказник | 4 | 2 | 92 | 31 | 15 | 2 | 0 |
| 186. | | Юрмычский заказник им. А.В. Григорьева | 31 | 23 | 46 | 611 | 17 | 3 | 0 |
| 187. | | Камышловский участок общедоступных охотничьих угодий | 1 | 0 | 21 | 7 | 1 | 0 | 0 |
| 188. | Качканарский муниципальный округ Свердловской области | Качканарское | 101 | 75 | 75 | 628 | 101 | 23 | 1 |
| 189. | Кировградский муниципальный округ Свердловской области | Кировградское | 115 | 86 | 86 | 718 | 230 | 37 | 1 |
| 190. | Кушвинский муниципальный округ Свердловской области | Баранчинское | 151 | 114 | 114 | 1892 | 151 | 34 | 1 |
| 191. | | Гороблагодатское | 90 | 67 | 135 | 1124 | 90 | 20 | 1 |
| 192. | | Кушвинское кооперативно-промысловое хозяйство | 324 | 243 | 243 | 4047 | 648 | 105 | 2 |
| 193. | | Баранчинский участок общедоступных охотничьих угодий | 237 | 178 | 178 | 1479 | 473 | 77 | 2 |

| 1 | 2 | 3 | 4 | 5 | 6 | 7 | 8 | 9 | 10 |
|---|---|---|---|---|---|---|---|---|---|
| 194. | Малышевский муниципальный округ Свердловской области | Асбестовское | 2 | 1 | 1 | 10 | 3 | 1 | 0 |
| 195. | Муниципальный округ Махнёвское муниципальное образование Свердловской области | Васильевское | 70 | 53 | 106 | 880 | 70 | 16 | 1 |
| 196. | | Иска | 76 | 57 | 57 | 946 | 76 | 17 | 1 |
| 197. | | Алапаевское кооперативно-промысловое хозяйство | 302 | 226 | 226 | 3771 | 302 | 68 | 2 |
| 198. | | Махнёвское | 124 | 93 | 93 | 773 | 124 | 28 | 1 |
| 199. | | Мугайское | 23 | 17 | 17 | 146 | 23 | 5 | 0 |
| 200. | | Плантация | 219 | 219 | 110 | 913 | 146 | 33 | 1 |
| 201. | | Толстовское | 39 | 29 | 29 | 489 | 39 | 9 | 0 |
| 202. | | Юконское | 64 | 48 | 48 | 401 | 64 | 14 | 0 |
| 203. | | Янсаевский заказник | 904 | 678 | 678 | 5648 | 904 | 203 | 7 |
| 204. | | Комаровский участок общедоступных охотничьих угодий | 280 | 210 | 210 | 1751 | 280 | 63 | 2 |
| 205. | Муниципальный округ муниципальное образование Алапаевское Свердловской области | Алапаевское | 31 | 16 | 31 | 259 | 21 | 5 | 0 |
| 206. | | Бобровское | 122 | 91 | 91 | 1524 | 122 | 27 | 1 |
| 207. | | Васильевское | 57 | 42 | 42 | 706 | 57 | 13 | 0 |
| 208. | | Верхнесинячихинское | 252 | 189 | 189 | 3144 | 252 | 57 | 2 |
| 209. | | Голубковское | 61 | 46 | 46 | 382 | 34 | 6 | 0 |
| 210. | | Захарьинское | 107 | 80 | 80 | 666 | 107 | 24 | 1 |
| 211. | | Зыряновское | 42 | 32 | 32 | 527 | 23 | 4 | 0 |
| 212. | | Иска | 32 | 24 | 24 | 403 | 32 | 7 | 0 |
| 213. | | Костинское | 143 | 108 | 215 | 1792 | 143 | 32 | 1 |
| 214. | | Крестьянское фермерское хозяйство Бунькова А.Н. | 89 | 67 | 133 | 1110 | 49 | 9 | 1 |
| 215. | | Мугайское | 2 | 1 | 1 | 19 | 2 | 0 | 0 |
| 216. | | Нейва | 213 | 160 | 160 | 1334 | 213 | 48 | 2 |
| 217. | | Плантация | 168 | 168 | 168 | 1403 | 112 | 25 | 1 |
| 218. | | Северка | 60 | 45 | 91 | 756 | 60 | 14 | 0 |
| 219. | | Старатель | 4 | 3 | 3 | 52 | 4 | 1 | 0 |
| 220. | | Толмачевское | 210 | 26 | 316 | 1315 | 116 | 21 | 2 |

| 1 | 2 | 3 | 4 | 5 | 6 | 7 | 8 | 9 | 10 |
|---|---|---|---|---|---|---|---|---|---|
| 221. | | Ясашинское | 59 | 45 | 89 | 743 | 59 | 13 | 0 |
| 222. | | Алапаевский участок общедоступных охотничьих угодий | 36 | 18 | 218 | 908 | 80 | 15 | 1 |
| 223. | | Комаровский участок общедоступных охотничьих угодий | 205 | 102 | 102 | 1704 | 136 | 31 | 1 |
| 224. | Муниципальный округ город Алапаевск Свердловской области | Алапаевское | 47 | 35 | 71 | 589 | 47 | 11 | 0 |
| 225. | | Зыряновское | 10 | 5 | 31 | 256 | 82 | 13 | 0 |
| 226. | | Островное | 67 | 50 | 50 | 837 | 134 | 22 | 1 |
| 227. | | Сусанское (Тайга) | 113 | 85 | 85 | 707 | 226 | 37 | 1 |
| 228. | | Толмачевское | 18 | 14 | 14 | 114 | 37 | 6 | 0 |
| 229. | | Алапаевский участок общедоступных охотничьих угодий | 72 | 54 | 107 | 894 | 72 | 16 | 1 |
| 230. | Городской округ «город Ирбит» Свердловской области | Ирбитский заказник | 0 | 0 | 1 | 0 | 0 | 0 | 0 |
| 231. | Красноуфимский муниципальный округ Свердловской области | Иргинское | 147 | 110 | 220 | 917 | 147 | 33 | 1 |
| 232. | | Лебяжье | 4 | 2 | 106 | 35 | 5 | 0 | 1 |
| 233. | | Красноуфимское | 100 | 75 | 25 | 623 | 199 | 32 | 1 |
| 234. | | Простор | 88 | 66 | 66 | 552 | 177 | 29 | 1 |
| 235. | | Раздолье | 8 | 3 | 198 | 66 | 10 | 1 | 1 |
| 236. | | Сажинское | 47 | 23 | 141 | 469 | 103 | 19 | 1 |
| 237. | | Саранинское | 138 | 103 | 34 | 862 | 276 | 45 | 1 |
| 238. | | Уфимское | 34 | 17 | 202 | 336 | 34 | 3 | 1 |
| 239. | | Красноуфимский участок общедоступных охотничьих угодий | 197 | 148 | 148 | 1231 | 197 | 44 | 1 |
| 240. | Невьянский муниципальный округ Свердловской области | Аятское | 31 | 15 | 93 | 774 | 124 | 28 | 1 |
| 241. | | Верх-Нейвинское | 27 | 14 | 27 | 679 | 109 | 24 | 1 |
| 242. | | Невьянское | 302 | 227 | 227 | 1890 | 302 | 68 | 2 |
| 243. | | Режевское | 0 | 0 | 1 | 12 | 2 | 0 | 0 |
| 244. | | Таватуйское | 26 | 13 | 26 | 659 | 211 | 34 | 1 |

| 1 | 2 | 3 | 4 | 5 | 6 | 7 | 8 | 9 | 10 |
|---|---|---|---|---|---|---|---|---|---|
| 245. | Нижнесергинский муниципальный район Свердловской области | Андреевское | 14 | 1 | 82 | 136 | 4 | 0 | 0 |
| 246. | | Бардым | 29 | 29 | 29 | 245 | 39 | 6 | 0 |
| 247. | | Бисертское | 58 | 43 | 87 | 361 | 58 | 13 | 0 |
| 248. | | Бурый медведь | 159 | 159 | 159 | 661 | 212 | 34 | 1 |
| 249. | | Динасовское | 3 | 3 | 2 | 14 | 5 | 1 | 0 |
| 250. | | Жасмин | 139 | 70 | 139 | 232 | 93 | 21 | 1 |
| 251. | | Киргишанское | 2 | 1 | 1 | 11 | 4 | 1 | 0 |
| 252. | | Кленовское | 215 | 215 | 215 | 895 | 287 | 47 | 1 |
| 253. | | Козинское | 98 | 98 | 98 | 407 | 130 | 21 | 0 |
| 254. | | Михайловское | 250 | 250 | 250 | 1041 | 333 | 54 | 1 |
| 255. | | Накаряковское | 106 | 106 | 106 | 440 | 70 | 16 | 1 |
| 256. | | Нижнесергинское | 79 | 59 | 59 | 494 | 158 | 26 | 1 |
| 257. | | Савинское | 2 | 1 | 10 | 43 | 4 | 1 | 0 |
| 258. | | Сергинское | 71 | 71 | 36 | 296 | 95 | 15 | 0 |
| 259. | | Сосновый бор | 26 | 13 | 26 | 109 | 17 | 4 | 0 |
| 260. | | Ураллес | 3 | 2 | 2 | 16 | 3 | 1 | 0 |
| 261. | | Шунут | 153 | 229 | 115 | 478 | 153 | 25 | 1 |
| 262. | | Природный парк «Оленьи ручьи» | 53 | 40 | 40 | 332 | 106 | 17 | 0 |
| 263. | | Сергинский заказник | 279 | 419 | 209 | 872 | 279 | 45 | 1 |
| 264. | | Атигский участок общедоступных охотничьих угодий | 100 | 75 | 75 | 623 | 100 | 22 | 1 |
| 265. | | Верхнесергинский участок общедоступных охотничьих угодий | 58 | 44 | 44 | 364 | 116 | 19 | 0 |
| 266. | Нижнетуринский муниципальный округ Свердловской области | Исовское | 185 | 139 | 139 | 1155 | 185 | 42 | 1 |
| 267. | | Качканарское | 241 | 180 | 180 | 1503 | 241 | 54 | 2 |
| 268. | | Нижнетуринское | 244 | 183 | 183 | 3046 | 134 | 24 | 2 |
| 269. | Новолялинский муниципальный округ Свердловской области | Исовское | 34 | 26 | 26 | 213 | 68 | 11 | 0 |
| 270. | | Кушпайское | 173 | 130 | 130 | 1083 | 173 | 39 | 1 |
| 271. | | Латанское | 245 | 184 | 184 | 1533 | 491 | 80 | 2 |
| 272. | | Лялинское | 114 | 86 | 86 | 714 | 228 | 37 | 1 |
| 273. | | Новолялинское | 134 | 100 | 100 | 1670 | 134 | 30 | 1 |

| 1 | 2 | 3 | 4 | 5 | 6 | 7 | 8 | 9 | 10 |
|---|---|---|---|---|---|---|---|---|---|
| 274. | | Нясьминское | 188 | 141 | 141 | 1176 | 376 | 61 | 1 |
| 275. | | Поздняковское | 143 | 107 | 107 | 893 | 286 | 46 | 1 |
| 276. | | Новолялинский участок общедоступных охотничьих угодий | 1332 | 999 | 999 | 8326 | 2664 | 433 | 10 |
| 277. | Новоуральский городской округ Свердловской области | Верх-Нейвинское | 16 | 8 | 49 | 407 | 65 | 15 | 0 |
| 278. | | Починковское | 50 | 6 | 38 | 315 | 50 | 11 | 0 |
| 279. | | Таватуйское | 6 | 5 | 5 | 38 | 6 | 1 | 0 |
| 280. | Полевской муниципальный округ Свердловской области | Кенчурское | 235 | 235 | 235 | 1955 | 156 | 35 | 1 |
| 281. | | Полевское | 126 | 126 | 126 | 526 | 84 | 19 | 1 |
| 282. | | Северское | 94 | 94 | 47 | 390 | 62 | 14 | 0 |
| 283. | | Исетский участок общедоступных охотничьих угодий | 1 | 1 | 4 | 29 | 3 | 0 | 0 |
| 284. | Пышминский муниципальный округ Свердловской области | Калиновское | 19 | 9 | 114 | 474 | 19 | 2 | 1 |
| 285. | | Пульниковское | 25 | 13 | 152 | 1268 | 25 | 3 | 1 |
| 286. | | Четкаринское | 25 | 13 | 151 | 1262 | 25 | 3 | 1 |
| 287. | | Чупинская Дубрава | 4 | 2 | 95 | 159 | 5 | 0 | 0 |
| 288. | | Камышловский заказник | 5 | 2 | 115 | 192 | 6 | 0 | 1 |
| 289. | | Пышминский заказник | 286 | 286 | 286 | 1191 | 191 | 43 | 1 |
| 290. | | Юрмычский заказник им. А.В. Григорьева | 38 | 29 | 57 | 765 | 21 | 4 | 0 |
| 291. | | Пышминский участок общедоступных охотничьих угодий | 6 | 2 | 136 | 45 | 7 | 0 | 1 |
| 292. | Режевской муниципальный округ Свердловской области | Аятское | 20 | 15 | 5 | 125 | 40 | 7 | 0 |
| 293. | | Костоусовское | 138 | 103 | 34 | 861 | 275 | 45 | 1 |
| 294. | | Режевское | 125 | 63 | 375 | 3126 | 500 | 113 | 4 |
| 295. | | Режевской заказник | 137 | 103 | 103 | 856 | 137 | 31 | 1 |
| 296. | | Крутихинский участок общедоступных охотничьих угодий | 31 | 23 | 8 | 193 | 62 | 10 | 0 |

| 1 | 2 | 3 | 4 | 5 | 6 | 7 | 8 | 9 | 10 |
|---|---|---|---|---|---|---|---|---|---|
| 297. | Североуральский муниципальный округ Свердловской области | Всеволодо-Благодатское | 166 | 124 | 124 | 1035 | 166 | 37 | 1 |
| 298. | | Крив | 50 | 25 | 50 | 1261 | 404 | 66 | 2 |
| 299. | | Нижнее | 114 | 86 | 86 | 714 | 229 | 37 | 1 |
| 300. | Серовский муниципальный округ Свердловской области | Ервинское | 115 | 86 | 86 | 719 | 115 | 26 | 1 |
| 301. | | Красноярское | 50 | 37 | 37 | 311 | 50 | 11 | 0 |
| 302. | | Лесной Урал | 94 | 70 | 70 | 587 | 188 | 31 | 1 |
| 303. | | Тальминское | 165 | 124 | 41 | 412 | 91 | 16 | 1 |
| 304. | | Лангурский заказник | 64 | 48 | 48 | 400 | 128 | 21 | 0 |
| 305. | | Серовский участок общедоступных охотничьих угодий | 2624 | 1968 | 1968 | 16 401 | 2624 | 590 | 20 |
| 306. | Слободо-Туринский муниципальный район Свердловской области | Ассоциация Вепрь | 190 | 24 | 285 | 1188 | 105 | 19 | 1 |
| 307. | | Бедбайка | 61 | 46 | 91 | 1219 | 34 | 6 | 0 |
| 308. | | Большой Кучаж | 52 | 39 | 78 | 652 | 52 | 12 | 0 |
| 309. | | Ермак | 23 | 11 | 137 | 573 | 23 | 2 | 1 |
| 310. | | Красный Яр | 75 | 56 | 56 | 467 | 41 | 7 | 1 |
| 311. | | Ница | 97 | 73 | 146 | 1213 | 53 | 10 | 1 |
| 312. | | Краснослободское | 16 | 8 | 96 | 160 | 16 | 2 | 0 |
| 313. | | Тегень | 143 | 108 | 215 | 1792 | 79 | 14 | 1 |
| 314. | | Феникс | 169 | 21 | 254 | 1059 | 42 | 4 | 1 |
| 315. | | Байкаловский заказник | 0 | 0 | 24 | 12 | 0 | 0 | 0 |
| 316. | | Слободо-Туринский заказник | 109 | 82 | 164 | 1365 | 60 | 11 | 1 |
| 317. | Сосьвинский муниципальный округ Свердловской области | Озерный | 310 | 232 | 232 | 1935 | 310 | 70 | 2 |
| 318. | | Сосьвинское | 178 | 134 | 45 | 445 | 98 | 18 | 1 |
| 319. | | Серовский участок общедоступных охотничьих угодий | 1367 | 1025 | 1025 | 8543 | 1367 | 308 | 10 |
| 320. | Сысертский муниципальный округ Свердловской области | Космаковское | 13 | 7 | 39 | 328 | 53 | 12 | 0 |
| 321. | | Новоипатовское | 5 | 2 | 383 | 38 | 19 | 2 | 1 |
| 322. | | Сысертское | 159 | 20 | 120 | 997 | 159 | 36 | 1 |
| 323. | | Терсутское | 22 | 11 | 67 | 223 | 89 | 20 | 1 |

| 1 | 2 | 3 | 4 | 5 | 6 | 7 | 8 | 9 | 10 |
|---|---|---|---|---|---|---|---|---|---|
| 324. | | Природный парк «Бажовские места» | 62 | 31 | 62 | 1543 | 494 | 80 | 2 |
| 325. | | Исетский участок общедоступных охотничьих угодий | 4 | 2 | 52 | 173 | 38 | 7 | 1 |
| 326. | Таборинский муниципальный район Свердловской области | Добринское | 197 | 147 | 147 | 2456 | 108 | 20 | 1 |
| 327. | | Кошня | 108 | 81 | 81 | 674 | 59 | 11 | 1 |
| 328. | | Кулымах | 209 | 157 | 52 | 1308 | 115 | 21 | 2 |
| 329. | | Озерское | 265 | 199 | 199 | 1655 | 146 | 26 | 2 |
| 330. | | Охотпост | 126 | 95 | 32 | 315 | 32 | 3 | 1 |
| 331. | | Светлое | 217 | 163 | 163 | 1357 | 54 | 5 | 2 |
| 332. | | Чонга | 94 | 71 | 71 | 588 | 94 | 21 | 1 |
| 333. | | Таборинский участок общедоступных охотничьих угодий | 3214 | 2411 | 2411 | 20 090 | 1768 | 321 | 24 |
| 334. | Тавдинский муниципальный округ Свердловской области | Азанковское | 154 | 116 | 116 | 1929 | 85 | 15 | 1 |
| 335. | | Камышинское | 79 | 59 | 59 | 492 | 20 | 2 | 1 |
| 336. | | Каранино | 162 | 121 | 121 | 1011 | 40 | 4 | 1 |
| 337. | | Князевское | 110 | 82 | 165 | 686 | 60 | 11 | 1 |
| 338. | | Тавдинское | 314 | 235 | 471 | 3924 | 173 | 31 | 2 |
| 339. | | Тавдинское кооперативно-промысловое хозяйство | 469 | 352 | 352 | 2932 | 117 | 12 | 4 |
| 340. | | Увальское | 135 | 101 | 101 | 1684 | 74 | 13 | 1 |
| 341. | | Тавдинский участок общедоступных охотничьих угодий | 1063 | 797 | 797 | 6641 | 266 | 27 | 8 |
| 342. | Талицкий муниципальный округ Свердловской области | Буткинское | 344 | 258 | 516 | 861 | 189 | 34 | 3 |
| 343. | | Восточное | 72 | 9 | 107 | 447 | 72 | 16 | 1 |
| 344. | | Елинское | 67 | 50 | 50 | 833 | 37 | 7 | 0 |
| 345. | | Николаевское | 12 | 6 | 70 | 294 | 12 | 1 | 0 |
| 346. | | Поклевское | 136 | 136 | 136 | 567 | 91 | 20 | 1 |
| 347. | | Пульниковское | 59 | 44 | 88 | 737 | 32 | 6 | 0 |
| 348. | | Радиан | 84 | 63 | 21 | 527 | 169 | 27 | 1 |

| 1 | 2 | 3 | 4 | 5 | 6 | 7 | 8 | 9 | 10 |
|---|---|---|---|---|---|---|---|---|---|
| 349. | | Ретинское | 31 | 15 | 183 | 305 | 67 | 12 | 1 |
| 350. | | Талицкое | 312 | 312 | 312 | 1298 | 208 | 47 | 2 |
| 351. | | Темновское | 20 | 10 | 121 | 202 | 20 | 2 | 1 |
| 352. | | Трехозерное | 153 | 115 | 230 | 959 | 84 | 15 | 1 |
| 353. | | Харловское | 56 | 42 | 84 | 701 | 56 | 13 | 0 |
| 354. | | Чистые Пруды | 100 | 75 | 151 | 1255 | 55 | 10 | 1 |
| 355. | | Чуклинское | 76 | 57 | 113 | 944 | 42 | 8 | 1 |
| 356. | | Талицкий участок общедоступных охотничьих угодий | 3 | 1 | 16 | 67 | 3 | 0 | 0 |
| 357. | | Талицкий участок общедоступных охотничьих угодий | 22 | 16 | 16 | 137 | 44 | 7 | 0 |
| 358. | Тугулымский муниципальный округ Свердловской области | Галашовское | 66 | 33 | 66 | 277 | 24 | 4 | 0 |
| 359. | | Гуринское | 368 | 184 | 368 | 3063 | 245 | 55 | 2 |
| 360. | | Дубрава | 17 | 13 | 26 | 108 | 4 | 0 | 0 |
| 361. | | Ертанское | 243 | 182 | 182 | 1517 | 243 | 55 | 2 |
| 362. | | Заводоуспенское | 226 | 169 | 169 | 1410 | 451 | 73 | 2 |
| 363. | | Заимка Тихая | 97 | 49 | 97 | 405 | 65 | 15 | 0 |
| 364. | | Низова | 111 | 55 | 111 | 923 | 41 | 7 | 1 |
| 365. | | Тугулымское | 96 | 12 | 72 | 601 | 53 | 10 | 1 |
| 366. | | Шумовое | 72 | 9 | 54 | 450 | 72 | 16 | 1 |
| 367. | | Тугулымский заказник | 93 | 70 | 70 | 581 | 93 | 21 | 1 |
| 368. | Туринский муниципальный округ Свердловской области | Беркут | 121 | 91 | 91 | 755 | 66 | 12 | 1 |
| 369. | | Вепрь | 100 | 150 | 150 | 623 | 55 | 10 | 1 |
| 370. | | Емельяшевское | 143 | 108 | 108 | 1793 | 79 | 14 | 1 |
| 371. | | Кумарьинское | 87 | 65 | 65 | 542 | 48 | 9 | 1 |
| 372. | | Пореченское | 141 | 106 | 211 | 1760 | 77 | 14 | 1 |
| 373. | | Регион | 129 | 129 | 129 | 1074 | 86 | 19 | 1 |
| 374. | | Романовское | 155 | 116 | 116 | 970 | 155 | 35 | 1 |
| 375. | | Сарагульское | 202 | 151 | 303 | 2523 | 111 | 20 | 2 |
| 376. | | Таир | 78 | 58 | 117 | 972 | 78 | 17 | 1 |
| 377. | | Тунгус | 90 | 68 | 68 | 565 | 23 | 2 | 1 |
| 378. | | Тундра | 59 | 44 | 44 | 369 | 32 | 6 | 0 |

| 1 | 2 | 3 | 4 | 5 | 6 | 7 | 8 | 9 | 10 |
|---|---|---|---|---|---|---|---|---|---|
| 379. | | Тура-Лес | 138 | 103 | 103 | 860 | 76 | 14 | 1 |
| 380. | | Туринское | 692 | 519 | 1038 | 4325 | 381 | 69 | 5 |
| 381. | | УСВД | 175 | 131 | 131 | 2188 | 96 | 18 | 1 |
| 382. | | УТК-Кедр | 242 | 181 | 181 | 1510 | 133 | 24 | 2 |
| 383. | | Давыдовский участок общедоступных охотничьих угодий | 102 | 76 | 76 | 636 | 56 | 10 | 1 |
| 384. | | Туринский участок общедоступных охотничьих угодий | 364 | 273 | 273 | 4554 | 200 | 36 | 3 |
| 385. | Шалинский муниципальный округ Свердловской области | Большой Лип | 90 | 68 | 135 | 1125 | 90 | 20 | 1 |
| 386. | | Вогульские зори | 256 | 192 | 384 | 3198 | 256 | 58 | 2 |
| 387. | | Вогульское | 81 | 61 | 122 | 1626 | 81 | 18 | 1 |
| 388. | | Дикая утка | 60 | 45 | 45 | 754 | 121 | 20 | 0 |
| 389. | | Кедровское | 41 | 31 | 31 | 510 | 41 | 9 | 0 |
| 390. | | Кремлёвские медведи | 60 | 45 | 90 | 1199 | 60 | 13 | 0 |
| 391. | | Куарское | 60 | 45 | 90 | 750 | 60 | 14 | 0 |
| 392. | | Малиновая гора | 35 | 26 | 26 | 439 | 70 | 11 | 0 |
| 393. | | Мартьяновское | 48 | 36 | 12 | 301 | 96 | 16 | 0 |
| 394. | | Новатор | 112 | 84 | 84 | 1401 | 112 | 25 | 1 |
| 395. | | Платоновское | 19 | 10 | 57 | 478 | 77 | 17 | 1 |
| 396. | | Полоз | 51 | 38 | 38 | 318 | 102 | 17 | 0 |
| 397. | | Роща | 37 | 28 | 28 | 459 | 37 | 8 | 0 |
| 398. | | Сабиковское | 148 | 148 | 74 | 1237 | 198 | 32 | 1 |
| 399. | | Саргинское | 137 | 103 | 103 | 1718 | 275 | 45 | 1 |
| 400. | | Светлогорское | 59 | 44 | 44 | 368 | 59 | 13 | 0 |
| 401. | | Тепляковское | 74 | 55 | 111 | 921 | 74 | 17 | 1 |
| 402. | | Шамарское | 71 | 53 | 53 | 885 | 71 | 16 | 1 |
| 403. | | Река Чусовая | 14 | 7 | 43 | 356 | 114 | 19 | 0 |
| 404. | | Шалинский | 50 | 37 | 37 | 624 | 50 | 11 | 0 |
| 405. | | Шалинский участок общедоступных охотничьих угодий | 67 | 50 | 50 | 419 | 67 | 15 | 1 |

Продолжение таблицы 133

| Номер строки | Наименование муниципального образования, расположенного на территории Свердловской области | Наименование охотничьих угодий и иных территорий, являющихся средой обитания охотничьих ресурсов | Хозяйственно целесообразная численность (особей) | | | | | | |
|---|---|---|---|---|---|---|---|---|---|
| | | | выдра речная | ондатра | бобр обыкновенный | глухарь | тетерев | рябчик | утки |
| 1 | 2 | 3 | 11 | 12 | 13 | 14 | 15 | 16 | 17 |
| 1. | Городской округ «Город Лесной» Свердловской области | Исовское | 0 | 388 | 39 | 258 | 1034 | 2068 | 2585 |
| 2. | Городской округ муниципальное образование «город Екатеринбург» | Волчихинское | 0 | 44 | 4 | 1 | 119 | 6 | 297 |
| 3. | | на Волчихе | 0 | 7 | 1 | 0 | 0 | 0 | 45 |
| 4. | Артемовский муниципальный округ Свердловской области | Бобровское | 0 | 1029 | 103 | 686 | 5487 | 5487 | 6859 |
| 5. | | Красногвардейское | 0 | 835 | 83 | 556 | 2226 | 8347 | 5564 |
| 6. | | Покровское | 0 | 786 | 79 | 524 | 2095 | 2095 | 5237 |
| 7. | Артинский муниципальный округ Свердловской области | Волковское | 0 | 624 | 62 | 21 | 1663 | 416 | 4158 |
| 8. | | Манчажское | 0 | 454 | 45 | 302 | 2419 | 2419 | 3024 |
| 9. | | Охотхозяйство Артинского лесхоза | 1 | 1081 | 108 | 180 | 2882 | 721 | 7206 |
| 10. | | Журавли | 0 | 798 | 80 | 27 | 2129 | 106 | 5322 |
| 11. | | Саламак | 0 | 344 | 34 | 57 | 918 | 918 | 2295 |
| 12. | | Сосновское | 0 | 297 | 30 | 198 | 1586 | 1586 | 1982 |
| 13. | Асбестовский муниципальный округ Свердловской области | Асбестовское | 0 | 565 | 56 | 377 | 377 | 3013 | 3766 |
| 14. | Ачитский муниципальный округ Свердловской области | Афанасьевское | 0 | 868 | 87 | 579 | 2316 | 4631 | 5789 |
| 15. | | Ачитское | 0 | 864 | 86 | 144 | 2303 | 2303 | 5758 |
| 16. | | Каргинское | 0 | 622 | 62 | 104 | 1660 | 1660 | 4149 |
| 17. | | Ключевское | 0 | 176 | 18 | 117 | 938 | 938 | 1172 |
| 18. | | Поляковское | 0 | 323 | 32 | 215 | 861 | 1722 | 2152 |
| 19. | Байкаловский муниципальный район Свердловской области | Байкаловское | 0 | 938 | 94 | 156 | 5000 | 625 | 6251 |
| 20. | | Еланское | 0 | 700 | 70 | 467 | 3734 | 1867 | 4667 |
| 21. | | Занинское | 0 | 556 | 56 | 371 | 2968 | 1484 | 3710 |

| 1 | 2 | 3 | 11 | 12 | 13 | 14 | 15 | 16 | 17 |
|---|---|---|---|---|---|---|---|---|---|
| 22. | | Краснополянское | 0 | 554 | 55 | 18 | 1479 | 74 | 3696 |
| 23. | | Мурзинское | 0 | 1 | 0 | 0 | 6 | 2 | 4 |
| 24. | | Харловское | 0 | 347 | 35 | 231 | 3471 | 926 | 2314 |
| 25. | | Байкаловский | 0 | 257 | 26 | 43 | 1368 | 34 | 1711 |
| 26. | Белоярский муниципальный округ Свердловской области | Белоярское | 0 | 749 | 75 | 125 | 1998 | 1998 | 4995 |
| 27. | | Малоистокское | 0 | 106 | 11 | 71 | 71 | 567 | 708 |
| 28. | | Сысертское | 0 | 255 | 25 | 170 | 679 | 1359 | 1698 |
| 29. | | Богдановичский заказник им. А.А. Киселева | 0 | 137 | 14 | 5 | 366 | 91 | 915 |
| 30. | | Исетский участок общедоступных охотничьих угодий | 0 | 286 | 29 | 191 | 763 | 191 | 1906 |
| 31. | Березовский муниципальный округ Свердловской области | Березовское | 0 | 558 | 56 | 372 | 1487 | 2974 | 3717 |
| 32. | | Верхнепышминское | 0 | 50 | 5 | 2 | 133 | 7 | 333 |
| 33. | | Малоистокское | 0 | 28 | 3 | 19 | 74 | 148 | 185 |
| 34. | | Березовский участок общедоступных охотничьих угодий | 0 | 132 | 13 | 22 | 353 | 353 | 882 |
| 35. | Бисертский муниципальный округ Свердловской области | Белый соболь | 0 | 375 | 37 | 250 | 1000 | 2000 | 2500 |
| 36. | | Бисертское | 0 | 140 | 14 | 94 | 374 | 749 | 936 |
| 37. | | Бурый медведь | 0 | 14 | 1 | 10 | 10 | 145 | 97 |
| 38. | | Киргишанское | 0 | 357 | 36 | 238 | 953 | 1906 | 2382 |
| 39. | | Кленовское | 0 | 134 | 13 | 89 | 89 | 1340 | 893 |
| 40. | | Накаряковское | 0 | 52 | 5 | 35 | 35 | 521 | 347 |
| 41. | | Нижнесергинское | 0 | 77 | 8 | 51 | 206 | 771 | 514 |
| 42. | | Первомайское | 0 | 154 | 15 | 103 | 103 | 1544 | 1029 |
| 43. | | Сосновый Бор | 0 | 207 | 21 | 138 | 138 | 2072 | 1381 |
| 44. | | Ураллес | 0 | 234 | 23 | 156 | 624 | 1248 | 1560 |
| 45. | | Атигский участок общедоступных охотничьих угодий | 0 | 83 | 8 | 14 | 441 | 441 | 551 |
| 46. | | Бисертский участок общедоступных охотничьих угодий | 0 | 68 | 7 | 11 | 46 | 182 | 455 |

| 1 | 2 | 3 | 11 | 12 | 13 | 14 | 15 | 16 | 17 |
|---|---|---|---|---|---|---|---|---|---|
| 47. | Верхнесалдинский муниципальный округ Свердловской области | Басьяновское | 0 | 956 | 96 | 159 | 2548 | 2548 | 6370 |
| 48. | | Притагильское | 0 | 246 | 25 | 164 | 656 | 1313 | 1641 |
| 49. | | Салдинское | 0 | 624 | 62 | 416 | 416 | 3327 | 4158 |
| 50. | | Старатель | 0 | 190 | 19 | 127 | 507 | 1015 | 1269 |
| 51. | | Верхнесалдинский участок общедоступных охотничьих угодий | 0 | 22 | 2 | 15 | 118 | 59 | 148 |
| 52. | | Выйский участок общедоступных охотничьих угодий | 0 | 272 | 27 | 182 | 726 | 1453 | 1816 |
| 53. | Волчанский муниципальный округ Свердловской области | Карпинский участок общедоступных охотничьих угодий | 0 | 480 | 48 | 959 | 320 | 2558 | 3198 |
| 54. | Гаринский муниципальный округ Свердловской области | Ервинское | 0 | 453 | 45 | 76 | 302 | 1209 | 3022 |
| 55. | | Карагаевское | 0 | 781 | 78 | 521 | 2084 | 2084 | 5210 |
| 56. | | Ликинское | 0 | 722 | 72 | 120 | 481 | 1924 | 4811 |
| 57. | | Нихворское | 0 | 476 | 48 | 317 | 2539 | 2539 | 3174 |
| 58. | | Новый Вагиль | 0 | 881 | 88 | 29 | 117 | 117 | 5873 |
| 59. | | Пантелеевское | 0 | 330 | 33 | 220 | 44 | 220 | 2198 |
| 60. | | Синдейское | 0 | 431 | 43 | 72 | 57 | 57 | 2875 |
| 61. | | Старый Вагиль | 1 | 1205 | 120 | 201 | 803 | 3213 | 8032 |
| 62. | | Тальминское | 0 | 283 | 28 | 47 | 189 | 755 | 1887 |
| 63. | | Толкорп | 0 | 780 | 78 | 520 | 520 | 2079 | 5197 |
| 64. | | Тондольское | 0 | 1011 | 101 | 2023 | 674 | 2697 | 6743 |
| 65. | | Троицкое | 0 | 638 | 64 | 425 | 425 | 1701 | 4251 |
| 66. | | Федотовское | 0 | 490 | 49 | 327 | 1308 | 2615 | 3269 |
| 67. | | Пелымский заказник | 0 | 456 | 46 | 304 | 304 | 2431 | 3038 |
| 68. | | Гаринский участок общедоступных охотничьих угодий | 7 | 15 805 | 1580 | 10 536 | 10 536 | 42 146 | 105 364 |
| 69. | Муниципальный округ Горноуральский Свердловской области | Баранчинское | 0 | 71 | 7 | 47 | 189 | 379 | 473 |
| 70. | | Кайгородское | 0 | 414 | 41 | 276 | 1105 | 1105 | 2763 |
| 71. | | Нижнетагильское | 0 | 916 | 92 | 610 | 2442 | 4884 | 6104 |
| 72. | | Новоасбестовское | 1 | 1691 | 169 | 1127 | 4510 | 9020 | 11 275 |
| 73. | | Паньшино | 0 | 346 | 35 | 230 | 922 | 1843 | 2304 |

| 1 | 2 | 3 | 11 | 12 | 13 | 14 | 15 | 16 | 17 |
|---|---|---|---|---|---|---|---|---|---|
| 74. | | Старатель | 0 | 212 | 21 | 424 | 565 | 1130 | 1413 |
| 75. | | Харенское | 0 | 28 | 3 | 57 | 19 | 152 | 189 |
| 76. | | Черноисточинское | 0 | 86 | 9 | 57 | 230 | 459 | 574 |
| 77. | | Природный парк «Река Чусовая» | 0 | 131 | 13 | 262 | 87 | 698 | 872 |
| 78. | | Тагильский участок общедоступных охотничьих угодий | 0 | 220 | 22 | 441 | 588 | 1175 | 1469 |
| 79. | | Шиловский участок общедоступных охотничьих угодий | 0 | 38 | 4 | 26 | 102 | 26 | 256 |
| 80. | Каменск-Уральский городской округ Свердловской области | Колчеданское | 0 | 30 | 3 | 20 | 81 | 20 | 202 |
| 81. | | Рыбниковское | 0 | 57 | 6 | 10 | 152 | 38 | 381 |
| 82. | Муниципальный округ город Нижний Тагил Свердловской области | Верхняя Сосновка | 0 | 28 | 3 | 19 | 75 | 282 | 188 |
| 83. | | Демидовское | 0 | 166 | 17 | 111 | 443 | 886 | 1107 |
| 84. | | Мартьяновское | 0 | 12 | 1 | 8 | 31 | 116 | 77 |
| 85. | | Нижнетагильское | 0 | 631 | 63 | 421 | 1683 | 3365 | 4207 |
| 86. | | Нижняя Сосновка | 0 | 27 | 3 | 18 | 72 | 144 | 181 |
| 87. | | Охотник | 0 | 247 | 25 | 165 | 659 | 1317 | 1646 |
| 88. | | Полоз | 0 | 269 | 27 | 179 | 717 | 1435 | 1793 |
| 89. | | Рендер | 0 | 21 | 2 | 3 | 208 | 55 | 139 |
| 90. | | Серебрянское | 1 | 1425 | 143 | 2851 | 3801 | 7603 | 9503 |
| 91. | | Харенское | 0 | 644 | 64 | 1288 | 1717 | 3434 | 4293 |
| 92. | | Черноисточинское | 0 | 443 | 44 | 887 | 1182 | 2365 | 2956 |
| 93. | | Природный парк «Река Чусовая» | 1 | 1092 | 109 | 2184 | 728 | 5824 | 7280 |
| 94. | | Тагильский участок общедоступных охотничьих угодий | 0 | 95 | 9 | 63 | 252 | 252 | 631 |
| 95. | | Шиловский участок общедоступных охотничьих угодий | 0 | 17 | 2 | 11 | 11 | 11 | 113 |

| 1 | 2 | 3 | 11 | 12 | 13 | 14 | 15 | 16 | 17 |
|---|---|---|---|---|---|---|---|---|---|
| 96. | Муниципальное образование муниципальный округ Богданович Свердловской области | Богдановичское | 1 | 1185 | 118 | 197 | 6318 | 3159 | 7897 |
| 97. | | Полдневое | 0 | 181 | 18 | 30 | 965 | 121 | 1207 |
| 98. | | Богдановичский заказник им. А.А. Киселева | 0 | 668 | 67 | 111 | 1782 | 1782 | 4454 |
| 99. | Городской округ Верхнее Дуброво Свердловской области | Белоярское | 0 | 46 | 5 | 31 | 6 | 459 | 306 |
| 100. | Городской округ Верх-Нейвинский Свердловской области | Верх-Нейвинское | 0 | 1 | 0 | 3 | 0 | 4 | 9 |
| 101. | Муниципальный округ Верхний Тагил Свердловской области | Кировградское | 0 | 249 | 25 | 497 | 166 | 1326 | 1658 |
| 102. | Городской округ Верхняя Пышма Свердловской области | Верхнепышминское | 0 | 856 | 86 | 571 | 2283 | 2283 | 5708 |
| 103. | | Каменные Ключи | 0 | 190 | 19 | 126 | 506 | 1011 | 1264 |
| 104. | | Северское учебно-опытное хозяйство ИП Деменьшина МП | 0 | 26 | 3 | 51 | 3 | 69 | 171 |
| 105. | Городской округ Верхняя Тура Свердловской области | Кушвинское кооперативно-промысловое хозяйство | 0 | 272 | 27 | 181 | 725 | 1450 | 1812 |
| 106. | | Баранчинский участок общедоступных охотничьих угодий | 0 | 21 | 2 | 14 | 56 | 56 | 140 |
| 107. | Муниципальный округ Верхотурский Свердловской области | Актайское | 0 | 523 | 52 | 349 | 1395 | 2791 | 3488 |
| 108. | | Верхотурский кооппромхоз | 1 | 1203 | 120 | 802 | 3209 | 6418 | 8022 |
| 109. | | Верхотурское | 0 | 530 | 53 | 353 | 353 | 2825 | 3531 |
| 110. | | Карелинское | 0 | 808 | 81 | 135 | 539 | 2155 | 5387 |
| 111. | | Кордюково | 0 | 651 | 65 | 434 | 3473 | 1736 | 4341 |
| 112. | | Нижнетуринское | 0 | 336 | 34 | 224 | 895 | 1791 | 2238 |
| 113. | | Отрадново | 0 | 698 | 70 | 465 | 3721 | 3721 | 4651 |
| 114. | | Таежник | 0 | 403 | 40 | 269 | 2151 | 1076 | 2689 |
| 115. | | Юрьевское | 0 | 235 | 24 | 157 | 1254 | 627 | 1567 |
| 116. | | Верхотурский участок общедоступных охотничьих угодий № 2 | 0 | 741 | 74 | 494 | 1977 | 1977 | 4943 |

| 1 | 2 | 3 | 11 | 12 | 13 | 14 | 15 | 16 | 17 |
|---|---|---|---|---|---|---|---|---|---|
| 117. | | Верхотурский участок общедоступных охотничьих угодий № 1 | 0 | 491 | 49 | 327 | 1310 | 2620 | 3274 |
| 118. | | Таёжный участок общедоступных охотничьих угодий | 0 | 559 | 56 | 372 | 1490 | 1490 | 3725 |
| 119. | Муниципальный округ Дегтярск Свердловской области | Вязовское | 0 | 22 | 2 | 15 | 58 | 58 | 146 |
| 120. | Муниципальный округ Заречный Свердловской области | Белоярское | 0 | 267 | 27 | 44 | 178 | 1422 | 1778 |
| 121. | | Исетский участок общедоступных охотничьих угодий | 0 | 18 | 2 | 1 | 48 | 2 | 119 |
| 122. | Городской округ ЗАТО Уральский Свердловской области | Исетский участок общедоступных охотничьих угодий | 0 | 5 | 1 | 10 | 3 | 14 | 34 |
| 123. | Муниципальный округ Карпинск Свердловской области | Вагранское | 0 | 964 | 96 | 1927 | 642 | 2570 | 6424 |
| 124. | | Кытлымское | 0 | 792 | 79 | 1585 | 528 | 4226 | 5283 |
| 125. | | Ольвинское | 0 | 561 | 56 | 2242 | 374 | 1495 | 3737 |
| 126. | | Усть-Тылайское | 0 | 876 | 88 | 1752 | 584 | 4671 | 5839 |
| 127. | | Карпинский участок общедоступных охотничьих угодий | 2 | 4634 | 463 | 9267 | 3089 | 24 713 | 30 891 |
| 128. | Муниципальный округ Краснотурьинск Свердловской области | Шиханское | 0 | 274 | 27 | 182 | 182 | 1459 | 1824 |
| 129. | | Краснотурьинский участок общедоступных охотничьих угодий | 0 | 574 | 57 | 1147 | 382 | 3060 | 3825 |
| 130. | Муниципальный округ Красноуральск Свердловской области | Айва-Приз | 0 | 589 | 59 | 1177 | 1569 | 1569 | 3924 |
| 131. | | Красноуральское | 0 | 278 | 28 | 556 | 185 | 1483 | 1854 |
| 132. | | Ясьва | 0 | 196 | 20 | 131 | 1047 | 1047 | 1309 |
| 133. | | Красноуральский участок общедоступных охотничьих угодий | 1 | 1100 | 110 | 733 | 2934 | 5867 | 7334 |

| 1 | 2 | 3 | 11 | 12 | 13 | 14 | 15 | 16 | 17 |
|---|---|---|---|---|---|---|---|---|---|
| 134. | Городской округ Красноуфимск Свердловской области | Уфимское | 0 | 21 | 2 | 1 | 56 | 3 | 140 |
| 135. | | Красноуфимский участок общедоступных охотничьих угодий | 0 | 71 | 7 | 48 | 190 | 714 | 476 |
| 136. | Муниципальный округ Нижняя Салда Свердловской области | Акинфеевское | 0 | 577 | 58 | 384 | 1538 | 3076 | 3845 |
| 137. | | Притагильское | 0 | 124 | 12 | 82 | 330 | 659 | 824 |
| 138. | Муниципальный округ Пелым Свердловской области | Талымское | 0 | 834 | 83 | 1669 | 111 | 2225 | 5563 |
| 139. | | Пелымский участок общедоступных охотничьих угодий | 3 | 6562 | 656 | 13 123 | 1452 | 17 497 | 43 742 |
| 140. | Муниципальный округ Первоуральск Свердловской области | Верх-Нейвинское | 0 | 194 | 19 | 129 | 518 | 1035 | 1294 |
| 141. | | Волчихинское | 0 | 226 | 23 | 902 | 30 | 601 | 1503 |
| 142. | | Динасовское | 1 | 1104 | 110 | 736 | 2943 | 5885 | 7357 |
| 143. | | Корона Урала | 0 | 16 | 2 | 3 | 11 | 11 | 107 |
| 144. | | Починковское | 0 | 176 | 18 | 117 | 468 | 936 | 1170 |
| 145. | | Северское учебно-опытное хозяйство ИП Деменьшина МП | 0 | 244 | 24 | 487 | 162 | 1300 | 1625 |
| 146. | | Исетский участок общедоступных охотничьих угодий | 0 | 2 | 0 | 0 | 0 | 0 | 16 |
| 147. | Муниципальный округ Ревда Свердловской области | Вязовское | 0 | 31 | 3 | 21 | 83 | 167 | 209 |
| 148. | | Медяки | 0 | 265 | 26 | 177 | 177 | 2648 | 1765 |
| 149. | | Охотхозяйство «Ревда» | 0 | 542 | 54 | 361 | 1445 | 2889 | 3611 |
| 150. | Муниципальный округ Староуткинск Свердловской области | Малиновая гора | 0 | 28 | 3 | 56 | 75 | 150 | 188 |
| 151. | | Рендер | 0 | 512 | 51 | 1024 | 1366 | 2731 | 3414 |
| 152. | | Сабиковское | 0 | 55 | 6 | 110 | 37 | 294 | 367 |
| 153. | | Саргинское | 0 | 133 | 13 | 266 | 354 | 708 | 885 |
| 154. | | Природный парк «Река Чусовая» | 0 | 139 | 14 | 278 | 93 | 740 | 925 |
| 155. | Муниципальный округ Сухой Лог Свердловской области | Ирбитское | 0 | 761 | 76 | 507 | 2028 | 4057 | 5071 |
| 156. | | Рефтинское | 0 | 797 | 80 | 532 | 532 | 4253 | 5316 |
| 157. | | Сухоложское | 0 | 459 | 46 | 77 | 2449 | 1225 | 3062 |
| 158. | | Сухоложское | 0 | 187 | 19 | 31 | 998 | 125 | 1247 |

| 1 | 2 | 3 | 11 | 12 | 13 | 14 | 15 | 16 | 17 |
|---|---|---|---|---|---|---|---|---|---|
| 159. | Ивдельский муниципальный округ Свердловской области | Тошемский заказник | 1 | 1703 | 170 | 3406 | 1135 | 4541 | 11 352 |
| 160. | | Ивдельский участок общедоступных охотничьих угодий | 13 | 28 628 | 2863 | 57 257 | 19 086 | 76 343 | 190 856 |
| 161. | Муниципальный округ Ирбитское муниципальное образование Свердловской области | Горкинское | 0 | 711 | 71 | 119 | 3795 | 1897 | 4743 |
| 162. | | Зайковское | 0 | 1018 | 102 | 170 | 5430 | 2715 | 6788 |
| 163. | | Знаменское | 0 | 655 | 66 | 22 | 3493 | 437 | 4367 |
| 164. | | Косаревское | 0 | 686 | 69 | 457 | 3657 | 3657 | 4571 |
| 165. | | Мурзинское | 0 | 817 | 82 | 545 | 4356 | 2178 | 5446 |
| 166. | | Ницинское | 0 | 883 | 88 | 589 | 4711 | 2355 | 5889 |
| 167. | | Харловское | 0 | 691 | 69 | 115 | 3685 | 461 | 4606 |
| 168. | | Ирбитский заказник | 0 | 1023 | 102 | 682 | 2728 | 5457 | 6821 |
| 169. | | Юрмычский заказник им. А.В. Григорьева | 0 | 50 | 5 | 33 | 501 | 134 | 334 |
| 170. | | Ирбитский участок общедоступных охотничьих угодий | 0 | 95 | 10 | 3 | 254 | 13 | 634 |
| 171. | | Шмаковский участок общедоступных охотничьих угодий | 0 | 155 | 16 | 103 | 414 | 414 | 1035 |
| 172. | Каменский муниципальный округ Свердловской области | Колчеданское | 0 | 570 | 57 | 95 | 1521 | 1521 | 3802 |
| 173. | | Лебяжское | 0 | 687 | 69 | 23 | 1833 | 92 | 4581 |
| 174. | | Маминское | 0 | 352 | 35 | 59 | 939 | 235 | 2346 |
| 175. | | Рыбниковское | 0 | 1035 | 103 | 34 | 2759 | 690 | 6897 |
| 176. | | Сысертское | 0 | 231 | 23 | 154 | 615 | 615 | 1539 |
| 177. | | Богдановичский заказник им. А.А. Киселева | 0 | 39 | 4 | 1 | 104 | 5 | 260 |
| 178. | Камышловский городской округ Свердловской области | Камышловское | 0 | 627 | 63 | 105 | 3347 | 418 | 4183 |
| 179. | Камышловский муниципальный район Свердловской области | Боровское | 0 | 558 | 56 | 93 | 2975 | 372 | 3719 |
| 180. | | Калиновское | 0 | 473 | 47 | 79 | 1261 | 315 | 3153 |
| 181. | | Квашнинское | 0 | 609 | 61 | 406 | 3248 | 1624 | 4060 |
| 182. | | Порошинское | 0 | 448 | 45 | 75 | 1195 | 2391 | 2988 |
| 183. | | Пульниковское | 0 | 36 | 4 | 6 | 194 | 24 | 243 |

| 1 | 2 | 3 | 11 | 12 | 13 | 14 | 15 | 16 | 17 |
|---|---|---|---|---|---|---|---|---|---|
| 184. | | Камышловский заказник | 0 | 230 | 23 | 8 | 612 | 31 | 1530 |
| 185. | | Юрмычский заказник им. А.В. Григорьева | 0 | 115 | 11 | 76 | 1145 | 305 | 763 |
| 186. | | Камышловский участок общедоступных охотничьих угодий | 0 | 53 | 5 | 2 | 141 | 7 | 352 |
| 187. | Качканарский муниципальный округ Свердловской области | Качканарское | 0 | 377 | 38 | 251 | 251 | 2011 | 2514 |
| 188. | Кировградский муниципальный округ Свердловской области | Кировградское | 0 | 431 | 43 | 862 | 287 | 2298 | 2872 |
| 189. | Кушвинский муниципальный округ Свердловской области | Баранчинское | 0 | 568 | 57 | 378 | 1514 | 3027 | 3784 |
| 190. | | Гороблагодатское | 0 | 337 | 34 | 225 | 1799 | 1799 | 2248 |
| 191. | | Кушвинское кооперативно-промысловое хозяйство | 1 | 1214 | 121 | 2428 | 3238 | 6475 | 8094 |
| 192. | | Баранчинский участок общедоступных охотничьих угодий | 0 | 888 | 89 | 1775 | 2367 | 4733 | 5917 |
| 193. | Малышевский муниципальный округ Свердловской области | Асбестовское | 0 | 6 | 1 | 12 | 4 | 32 | 39 |
| 194. | Муниципальный округ Махнёвское муниципальное образование Свердловской области | Васильевское | 0 | 264 | 26 | 176 | 1407 | 1407 | 1759 |
| 195. | | Иска | 0 | 284 | 28 | 189 | 1514 | 1514 | 1892 |
| 196. | | Алапаевское кооперативно-промысловое хозяйство | 1 | 1131 | 113 | 754 | 3017 | 6034 | 7543 |
| 197. | | Махнёвское | 0 | 464 | 46 | 309 | 1237 | 2475 | 3093 |
| 198. | | Мугайское | 0 | 87 | 9 | 58 | 466 | 466 | 583 |
| 199. | | Плантация | 0 | 548 | 55 | 365 | 1461 | 2923 | 3654 |
| 200. | | Толстовское | 0 | 147 | 15 | 98 | 783 | 783 | 978 |
| 201. | | Юконское | 0 | 241 | 24 | 161 | 642 | 642 | 1606 |
| 202. | | Янсаевский заказник | 2 | 3389 | 339 | 2259 | 9037 | 18 073 | 22 592 |

| 1 | 2 | 3 | 11 | 12 | 13 | 14 | 15 | 16 | 17 |
|---|---|---|---|---|---|---|---|---|---|
| 203. | | Комаровский участок общедоступных охотничьих угодий | 0 | 1050 | 105 | 700 | 2801 | 5602 | 7002 |
| 204. | Муниципальный округ муниципальное образование Алапаевское Свердловской области | Алапаевское | 0 | 78 | 8 | 52 | 414 | 414 | 517 |
| 205. | | Бобровское | 0 | 457 | 46 | 305 | 1219 | 1219 | 3047 |
| 206. | | Васильевское | 0 | 212 | 21 | 141 | 1130 | 1130 | 1413 |
| 207. | | Верхнесинячихинское | 0 | 943 | 94 | 629 | 5030 | 5030 | 6288 |
| 208. | | Голубковское | 0 | 229 | 23 | 153 | 612 | 612 | 1530 |
| 209. | | Захарьинское | 0 | 400 | 40 | 267 | 1066 | 1066 | 2666 |
| 210. | | Зыряновское | 0 | 158 | 16 | 105 | 843 | 422 | 1054 |
| 211. | | Иска | 0 | 121 | 12 | 81 | 645 | 645 | 806 |
| 212. | | Костинское | 0 | 538 | 54 | 358 | 2868 | 1434 | 3584 |
| 213. | | Крестьянское фермерское хозяйство Бунькова А.Н. | 0 | 333 | 33 | 222 | 1776 | 888 | 2220 |
| 214. | | Мугайское | 0 | 6 | 1 | 4 | 31 | 31 | 38 |
| 215. | | Нейва | 0 | 800 | 80 | 534 | 2134 | 2134 | 5335 |
| 216. | | Плантация | 0 | 421 | 42 | 281 | 1122 | 2245 | 2806 |
| 217. | | Северка | 0 | 227 | 23 | 151 | 1209 | 1209 | 1511 |
| 218. | | Старатель | 0 | 15 | 2 | 31 | 41 | 83 | 103 |
| 219. | | Толмачевское | 0 | 789 | 79 | 131 | 4208 | 2104 | 5260 |
| 220. | | Ясашинское | 0 | 223 | 22 | 149 | 1189 | 1189 | 1486 |
| 221. | | Алапаевский участок общедоступных охотничьих угодий | 0 | 545 | 54 | 91 | 1453 | 1453 | 3633 |
| 222. | | Комаровский участок общедоступных охотничьих угодий | 0 | 511 | 51 | 341 | 1363 | 2727 | 3408 |
| 223. | Муниципальный округ город Алапаевск Свердловской области | Алапаевское | 0 | 177 | 18 | 118 | 942 | 942 | 1177 |
| 224. | | Зыряновское | 0 | 154 | 15 | 307 | 410 | 410 | 1025 |
| 225. | | Островное | 0 | 251 | 25 | 502 | 670 | 1340 | 1675 |
| 226. | | Сусанское (Тайга) | 0 | 424 | 42 | 848 | 283 | 2261 | 2827 |
| 227. | | Толмачевское | 0 | 69 | 7 | 137 | 183 | 366 | 457 |
| 228. | | Алапаевский участок общедоступных охотничьих угодий | 0 | 268 | 27 | 179 | 716 | 1431 | 1789 |

| 1 | 2 | 3 | 11 | 12 | 13 | 14 | 15 | 16 | 17 |
|---|---|---|---|---|---|---|---|---|---|
| 229. | Городской округ «город Ирбит» Свердловской области | Ирбитский заказник | 0 | 1 | 0 | 0 | 4 | 0 | 10 |
| 230. | Красноуфимский муниципальный округ Свердловской области | Иргинское | 0 | 550 | 55 | 367 | 1467 | 2934 | 3667 |
| 231. | | Лебяжье | 0 | 264 | 26 | 9 | 705 | 35 | 1762 |
| 232. | | Красноуфимское | 0 | 374 | 37 | 249 | 997 | 3737 | 2492 |
| 233. | | Простор | 0 | 331 | 33 | 221 | 884 | 3314 | 2209 |
| 234. | | Раздолье | 0 | 496 | 50 | 17 | 1322 | 66 | 3304 |
| 235. | | Сажинское | 0 | 703 | 70 | 469 | 1875 | 1875 | 4688 |
| 236. | | Саранинское | 0 | 517 | 52 | 345 | 1379 | 5173 | 3449 |
| 237. | | Уфимское | 0 | 505 | 50 | 84 | 1346 | 336 | 3364 |
| 238. | | Красноуфимский участок общедоступных охотничьих угодий | 0 | 739 | 74 | 492 | 1970 | 3940 | 4924 |
| 239. | Невьянский муниципальный округ Свердловской области | Аятское | 0 | 465 | 46 | 310 | 1239 | 1239 | 3097 |
| 240. | | Верх-Нейвинское | 0 | 407 | 41 | 815 | 54 | 1086 | 2716 |
| 241. | | Невьянское | 1 | 1134 | 113 | 756 | 3025 | 3025 | 7562 |
| 242. | | Режевское | 0 | 7 | 1 | 14 | 5 | 19 | 47 |
| 243. | | Таватуйское | 0 | 396 | 40 | 791 | 264 | 2110 | 2637 |
| 244. | Нижнесергинский муниципальный район Свердловской области | Андреевское | 0 | 204 | 20 | 7 | 544 | 136 | 1359 |
| 245. | | Бардым | 0 | 73 | 7 | 49 | 196 | 734 | 489 |
| 246. | | Бисертское | 0 | 216 | 22 | 144 | 577 | 1154 | 1442 |
| 247. | | Бурый медведь | 0 | 397 | 40 | 264 | 264 | 3966 | 2644 |
| 248. | | Динасовское | 0 | 9 | 1 | 6 | 23 | 86 | 58 |
| 249. | | Жасмин | 0 | 348 | 35 | 58 | 928 | 1855 | 2319 |
| 250. | | Киргишанское | 0 | 7 | 1 | 5 | 18 | 69 | 46 |
| 251. | | Кленовское | 0 | 537 | 54 | 358 | 358 | 5372 | 3582 |
| 252. | | Козинское | 0 | 244 | 24 | 163 | 651 | 2441 | 1627 |
| 253. | | Михайловское | 0 | 625 | 62 | 416 | 416 | 3331 | 4164 |
| 254. | | Накаряковское | 0 | 264 | 26 | 176 | 703 | 1407 | 1759 |
| 255. | | Нижнесергинское | 0 | 297 | 30 | 593 | 198 | 1581 | 1977 |
| 256. | | Савинское | 0 | 26 | 3 | 4 | 138 | 69 | 173 |
| 257. | | Сергинское | 0 | 178 | 18 | 118 | 118 | 1777 | 1185 |
| 258. | | Сосновый Бор | 0 | 66 | 7 | 44 | 175 | 349 | 437 |
| 259. | | Ураллес | 0 | 10 | 1 | 6 | 6 | 51 | 64 |

| 1 | 2 | 3 | 11 | 12 | 13 | 14 | 15 | 16 | 17 |
|---|---|---|---|---|---|---|---|---|---|
| 260. | | Шунут | 0 | 287 | 29 | 191 | 191 | 2866 | 1911 |
| 261. | | Природный парк «Оленьи ручьи» | 0 | 199 | 20 | 133 | 530 | 1989 | 1326 |
| 262. | | Сергинский заказник | 0 | 523 | 52 | 349 | 349 | 5234 | 3489 |
| 263. | | Атигский участок общедоступных охотничьих угодий | 0 | 374 | 37 | 249 | 996 | 1992 | 2490 |
| 264. | | Верхнесергинский участок общедоступных охотничьих угодий | 0 | 218 | 22 | 437 | 146 | 1164 | 1455 |
| 265. | Нижнетуринский муниципальный округ Свердловской области | Исовское | 0 | 693 | 69 | 462 | 1848 | 3696 | 4620 |
| 266. | | Качканарское | 0 | 902 | 90 | 601 | 2405 | 4811 | 6013 |
| 267. | | Нижнетуринское | 0 | 914 | 91 | 609 | 2437 | 2437 | 6093 |
| 268. | Новолялинский муниципальный округ Свердловской области | Исовское | 0 | 128 | 13 | 85 | 340 | 1276 | 851 |
| 269. | | Кушпайское | 0 | 650 | 65 | 1300 | 1733 | 3466 | 4333 |
| 270. | | Латанское | 0 | 920 | 92 | 613 | 2454 | 4907 | 6134 |
| 271. | | Лялинское | 0 | 428 | 43 | 857 | 1142 | 2284 | 2855 |
| 272. | | Новолялинское | 0 | 501 | 50 | 334 | 1336 | 2671 | 3339 |
| 273. | | Нясьминское | 0 | 706 | 71 | 1411 | 470 | 3764 | 4705 |
| 274. | | Поздняковское | 0 | 536 | 54 | 357 | 1429 | 2857 | 3572 |
| 275. | | Новолялинский участок общедоступных охотничьих угодий | 2 | 4996 | 500 | 9991 | 3330 | 26 643 | 33 304 |
| 276. | Новоуральский городской округ Свердловской области | Верх-Нейвинское | 0 | 244 | 24 | 488 | 163 | 650 | 1626 |
| 277. | | Починковское | 0 | 189 | 19 | 126 | 503 | 1007 | 1259 |
| 278. | | Таватуйское | 0 | 23 | 2 | 15 | 61 | 121 | 151 |
| 279. | Полевской муниципальный округ Свердловской области | Кенчурское | 0 | 587 | 59 | 391 | 1564 | 3129 | 3911 |
| 280. | | Полевское | 0 | 316 | 32 | 211 | 842 | 1684 | 2105 |
| 281. | | Северское | 0 | 234 | 23 | 156 | 624 | 1248 | 1560 |
| 282. | | Исетский участок общедоступных охотничьих угодий | 0 | 18 | 2 | 12 | 12 | 47 | 117 |
| 283. | Пышминский муниципальный округ Свердловской области | Калиновское | 0 | 285 | 28 | 47 | 1518 | 190 | 1897 |
| 284. | | Пульниковское | 0 | 380 | 38 | 63 | 2029 | 254 | 2536 |
| 285. | | Четкаринское | 0 | 379 | 38 | 63 | 2019 | 252 | 2524 |

| 1 | 2 | 3 | 11 | 12 | 13 | 14 | 15 | 16 | 17 |
|---|---|---|---|---|---|---|---|---|---|
| 286. | | Чупинская Дубрава | 0 | 238 | 24 | 8 | 635 | 32 | 1589 |
| 287. | | Камышловский заказник | 0 | 289 | 29 | 10 | 770 | 38 | 1924 |
| 288. | | Пышминский заказник | 0 | 715 | 71 | 477 | 1906 | 3812 | 4765 |
| 289. | | Юрмычский заказник им. А.В. Григорьева | 0 | 143 | 14 | 96 | 1434 | 382 | 956 |
| 290. | | Пышминский участок общедоступных охотничьих угодий | 0 | 339 | 34 | 11 | 903 | 45 | 2259 |
| 291. | Режевской муниципальный округ Свердловской области | Аятское | 0 | 75 | 8 | 150 | 200 | 752 | 501 |
| 292. | | Костоусовское | 0 | 517 | 52 | 344 | 1377 | 2755 | 3444 |
| 293. | | Режевское | 1 | 1876 | 188 | 1251 | 5002 | 5002 | 12 506 |
| 294. | | Режевской | 0 | 513 | 51 | 342 | 1369 | 2738 | 3422 |
| 295. | | Крутихинский участок общедоступных охотничьих угодий | 0 | 116 | 12 | 231 | 308 | 617 | 771 |
| 296. | Североуральский муниципальный округ Свердловской области | Всеволодо-Благодатское | 0 | 621 | 62 | 1242 | 414 | 3311 | 4139 |
| 297. | | Крив | 0 | 757 | 76 | 1514 | 505 | 2018 | 5045 |
| 298. | | Нижнее | 0 | 428 | 43 | 857 | 286 | 2285 | 2857 |
| 299. | Серовский муниципальный округ Свердловской области | Ервинское | 0 | 431 | 43 | 288 | 288 | 2301 | 2876 |
| 300. | | Красноярское | 0 | 186 | 19 | 124 | 497 | 497 | 1243 |
| 301. | | Лесной Урал | 0 | 352 | 35 | 705 | 940 | 1880 | 2349 |
| 302. | | Тальминское | 0 | 618 | 62 | 103 | 412 | 412 | 4118 |
| 303. | | Лангурский | 0 | 240 | 24 | 480 | 160 | 1281 | 1601 |
| 304. | | Серовский участок общедоступных охотничьих угодий | 5 | 9841 | 984 | 6561 | 26 242 | 52 484 | 65 605 |
| 305. | Слободо-Туринский муниципальный район Свердловской области | Ассоциация Вепрь | 0 | 713 | 71 | 475 | 1901 | 1901 | 4751 |
| 306. | | Бедбайка | 0 | 229 | 23 | 152 | 2286 | 610 | 1524 |
| 307. | | Большой Кучаж | 0 | 196 | 20 | 130 | 1043 | 521 | 1304 |
| 308. | | Ермак | 0 | 344 | 34 | 57 | 1832 | 229 | 2291 |
| 309. | | Красный Яр | 0 | 280 | 28 | 47 | 746 | 746 | 1866 |
| 310. | | Ница | 0 | 364 | 36 | 243 | 3638 | 970 | 2425 |
| 311. | | Краснослободское | 0 | 410 | 41 | 273 | 2184 | 1092 | 2730 |
| 312. | | Тегень | 0 | 538 | 54 | 358 | 2867 | 1433 | 3584 |
| 313. | | Феникс | 0 | 635 | 64 | 106 | 3387 | 423 | 4234 |

| 1 | 2 | 3 | 11 | 12 | 13 | 14 | 15 | 16 | 17 |
|---|---|---|---|---|---|---|---|---|---|
| 314. | | Байкаловский заказник | 0 | 18 | 2 | 1 | 97 | 2 | 121 |
| 315. | | Слободотуринский участок общедоступных охотничьих угодий | 0 | 8 | 1 | 1 | 21 | 1 | 52 |
| 316. | Сосьвинский муниципальный округ Свердловской области | Озерный | 1 | 1161 | 116 | 774 | 774 | 6192 | 7740 |
| 317. | | Сосьвинское | 0 | 668 | 67 | 445 | 445 | 445 | 4452 |
| 318. | | Серовский участок общедоступных охотничьих угодий | 2 | 5126 | 513 | 3417 | 13 669 | 13 669 | 34 172 |
| 319. | Сысертский муниципальный округ Свердловской области | Космаковское | 0 | 197 | 20 | 394 | 131 | 1051 | 1314 |
| 320. | | Новоипатовское | 0 | 287 | 29 | 48 | 767 | 192 | 1917 |
| 321. | | Сысертское | 0 | 598 | 60 | 399 | 1595 | 3190 | 3987 |
| 322. | | Терсутское | 0 | 334 | 33 | 223 | 223 | 891 | 2229 |
| 323. | | Природный парк «Бажовские места» | 0 | 926 | 93 | 1852 | 617 | 4938 | 6172 |
| 324. | | Исетский участок общедоступных охотничьих угодий | 0 | 259 | 26 | 173 | 692 | 173 | 1730 |
| 325. | Таборинский муниципальный район Свердловской области | Добринское | 0 | 737 | 74 | 491 | 1965 | 1965 | 4913 |
| 326. | | Кошня | 0 | 404 | 40 | 270 | 1079 | 1079 | 2697 |
| 327. | | Кулымах | 0 | 785 | 78 | 523 | 2093 | 2093 | 5233 |
| 328. | | Озерское | 0 | 993 | 99 | 662 | 2648 | 2648 | 6620 |
| 329. | | Охотпост | 0 | 473 | 47 | 79 | 315 | 315 | 3150 |
| 330. | | Светлое | 0 | 814 | 81 | 543 | 2171 | 543 | 5429 |
| 331. | | Чонга | 0 | 353 | 35 | 235 | 941 | 1883 | 2353 |
| 332. | | Таборинский участок общедоступных охотничьих угодий | 6 | 12 054 | 1205 | 8036 | 32 145 | 32 145 | 80 362 |
| 333. | Тавдинский муниципальный округ Свердловской области | Азанковское | 0 | 579 | 58 | 386 | 3086 | 1543 | 3857 |
| 334. | | Камышинское | 0 | 295 | 30 | 49 | 787 | 197 | 1968 |
| 335. | | Каранино | 0 | 607 | 61 | 101 | 1617 | 404 | 4043 |
| 336. | | Князевское | 0 | 411 | 41 | 69 | 1097 | 1097 | 2742 |
| 337. | | Тавдинское | 1 | 1177 | 118 | 785 | 6278 | 3139 | 7848 |
| 338. | | Тавдинское кооперативно-промысловое хозяйство | 1 | 1759 | 176 | 293 | 4690 | 1173 | 11 726 |

| 1 | 2 | 3 | 11 | 12 | 13 | 14 | 15 | 16 | 17 |
|---|---|---|---|---|---|---|---|---|---|
| 339. | | Увальское | 0 | 505 | 51 | 84 | 2694 | 1347 | 3367 |
| 340. | | Тавдинский участок общедоступных охотничьих угодий | 2 | 3985 | 398 | 664 | 10 626 | 2657 | 26 566 |
| 341. | Талицкий муниципальный округ Свердловской области | Буткинское | 1 | 1291 | 129 | 215 | 3442 | 3442 | 8606 |
| 342. | | Восточное | 0 | 268 | 27 | 179 | 716 | 716 | 1790 |
| 343. | | Елинское | 0 | 250 | 25 | 167 | 1333 | 666 | 1666 |
| 344. | | Николаевское | 0 | 176 | 18 | 29 | 940 | 117 | 1175 |
| 345. | | Поклевское | 0 | 340 | 34 | 227 | 907 | 1814 | 2268 |
| 346. | | Пульниковское | 0 | 221 | 22 | 37 | 1179 | 590 | 1474 |
| 347. | | Радиан | 0 | 316 | 32 | 211 | 844 | 1688 | 2110 |
| 348. | | Ретинское | 0 | 458 | 46 | 76 | 1220 | 305 | 3051 |
| 349. | | Талицкое | 0 | 779 | 78 | 519 | 519 | 4154 | 5193 |
| 350. | | Темновское | 0 | 303 | 30 | 51 | 809 | 202 | 2022 |
| 351. | | Трехозерное | 0 | 576 | 58 | 96 | 1535 | 1535 | 3837 |
| 352. | | Харловское | 0 | 210 | 21 | 140 | 1122 | 561 | 1402 |
| 353. | | Чистые Пруды | 0 | 377 | 38 | 63 | 2008 | 1004 | 2510 |
| 354. | | Чуклинское | 0 | 283 | 28 | 189 | 1511 | 755 | 1889 |
| 355. | | Талицкий участок общедоступных охотничьих угодий № 1 | 0 | 40 | 4 | 7 | 214 | 27 | 267 |
| 356. | | Талицкий участок общедоступных охотничьих угодий № 2 | 0 | 82 | 8 | 55 | 219 | 822 | 548 |
| 357. | Тугулымский муниципальный округ Свердловской области | Галашовское | 0 | 166 | 17 | 28 | 885 | 442 | 1106 |
| 358. | | Гуринское | 0 | 919 | 92 | 613 | 4901 | 4901 | 6127 |
| 359. | | Дубрава | 0 | 65 | 6 | 11 | 345 | 173 | 431 |
| 360. | | Ертанское | 0 | 910 | 91 | 607 | 2428 | 4856 | 6070 |
| 361. | | Заводоуспенское | 0 | 846 | 85 | 1691 | 2255 | 4511 | 5638 |
| 362. | | Заимка Тихая | 0 | 243 | 24 | 162 | 1296 | 648 | 1620 |
| 363. | | Низова | 0 | 277 | 28 | 46 | 2768 | 738 | 1845 |
| 364. | | Тугулымское | 0 | 361 | 36 | 60 | 961 | 961 | 2403 |
| 365. | | Шумовое | 0 | 270 | 27 | 540 | 720 | 720 | 1801 |
| 366. | | Тугулымский заказник | 0 | 348 | 35 | 232 | 929 | 1858 | 2322 |

| 1 | 2 | 3 | 11 | 12 | 13 | 14 | 15 | 16 | 17 |
|---|---|---|---|---|---|---|---|---|---|
| 367. | Туринский муниципальный округ Свердловской области | Беркут | 0 | 453 | 45 | 302 | 1209 | 1209 | 3021 |
| 368. | | Вепрь | 0 | 374 | 37 | 249 | 997 | 1993 | 2492 |
| 369. | | Емельяшевское | 0 | 538 | 54 | 359 | 2868 | 1434 | 3585 |
| 370. | | Кумарьинское | 0 | 325 | 33 | 54 | 868 | 868 | 2170 |
| 371. | | Пореченское | 0 | 528 | 53 | 352 | 2816 | 1408 | 3520 |
| 372. | | Регион | 0 | 322 | 32 | 215 | 859 | 1718 | 2148 |
| 373. | | Романовское | 0 | 582 | 58 | 1165 | 388 | 1553 | 3882 |
| 374. | | Сарагульское | 0 | 757 | 76 | 505 | 4037 | 2019 | 5046 |
| 375. | | Таир | 0 | 292 | 29 | 194 | 1555 | 1555 | 1944 |
| 376. | | Тунгус | 0 | 339 | 34 | 57 | 226 | 226 | 2262 |
| 377. | | Тундра | 0 | 221 | 22 | 37 | 590 | 590 | 1476 |
| 378. | | Тура-Лес | 0 | 516 | 52 | 344 | 1377 | 1377 | 3442 |
| 379. | | Туринское | 1 | 2595 | 259 | 432 | 13 840 | 6920 | 17 300 |
| 380. | | УСВД | 0 | 656 | 66 | 438 | 1751 | 1751 | 4376 |
| 381. | | УТК-Кедр | 0 | 906 | 91 | 604 | 2416 | 2416 | 6040 |
| 382. | | Давыдовский участок общедоступных охотничьих угодий | 0 | 382 | 38 | 254 | 1018 | 1018 | 2544 |
| 383. | | Туринский участок общедоступных охотничьих угодий | 1 | 1366 | 137 | 911 | 7286 | 3643 | 9108 |
| 384. | Шалинский муниципальный округ Свердловской области | Большой Лип | 0 | 338 | 34 | 225 | 1801 | 1801 | 2251 |
| 385. | | Вогульские зори | 0 | 959 | 96 | 640 | 5117 | 5117 | 6397 |
| 386. | | Вогульское | 0 | 305 | 30 | 203 | 3049 | 1626 | 2033 |
| 387. | | Дикая утка | 0 | 226 | 23 | 151 | 603 | 1206 | 1508 |
| 388. | | Кедровское | 0 | 153 | 15 | 102 | 816 | 816 | 1020 |
| 389. | | Кремлевские медведи | 0 | 225 | 22 | 150 | 2249 | 1199 | 1499 |
| 390. | | Куарское | 0 | 225 | 23 | 150 | 1200 | 1200 | 1500 |
| 391. | | Малиновая гора | 0 | 132 | 13 | 88 | 351 | 703 | 878 |
| 392. | | Мартьяновское | 0 | 181 | 18 | 361 | 482 | 963 | 1204 |
| 393. | | Новатор | 0 | 420 | 42 | 280 | 2242 | 2242 | 2802 |
| 394. | | Платоновское | 0 | 287 | 29 | 191 | 765 | 1531 | 1913 |
| 395. | | Полоз | 0 | 191 | 19 | 382 | 509 | 1018 | 1273 |
| 396. | | Роща | 0 | 138 | 14 | 92 | 735 | 735 | 918 |
| 397. | | Сабиковское | 0 | 371 | 37 | 247 | 990 | 1980 | 2475 |

| 1 | 2 | 3 | 11 | 12 | 13 | 14 | 15 | 16 | 17 |
|---|---|---|---|---|---|---|---|---|---|
| 398. | | Саргинское | 0 | 515 | 52 | 1031 | 1374 | 2749 | 3436 |
| 399. | | Светлогорское | 0 | 221 | 22 | 441 | 588 | 1176 | 1470 |
| 400. | | Тепляковское | 0 | 276 | 28 | 184 | 1474 | 1474 | 1843 |
| 401. | | Шамарское | 0 | 266 | 27 | 177 | 1416 | 1416 | 1770 |
| 402. | | Природный парк «Река Чусовая» | 0 | 214 | 21 | 427 | 142 | 570 | 1424 |
| 403. | | Шалинский заказник | 0 | 187 | 19 | 125 | 998 | 998 | 1247 |
| 404. | | Шалинский участок общедоступных охотничьих угодий | 0 | 251 | 25 | 168 | 670 | 1341 | 1676 |

Максимальная численность охотничьих ресурсов для видов, места обитания которых пригодны для бонитировки, рассчитана на основании материалов бонитировки угодий и оцененной по ним емкости среды обитания (таблица 134). Для хищных видов, у которых лимитирующим фактором является наличие и доступность жертвы, прямое применение бонитировки как предельного лимита нецелесообразно. Регулирование численности хищных видов допустимо в охотничьих угодьях, где осуществляется охота, исходя из состояния добычной базы и управляемой антропогенной смертности (добычи). Превышение рассчитанной максимальной численности по видам – фитофагам сопровождается ростом давления на растительные сообщества (повреждение подроста, снижение сохранности культур, депрессия растительности) и несет риск деградации мест обитания, что обосновывает принятие решений о регулировании их численности.

Таблица 134

**Максимальная численность охотничьих ресурсов для видов, местообитания которых пригодны для бонитировки, в муниципальных образованиях, расположенных на территории Свердловской области**

| Номер строки | Наименование муниципального образования, расположенного на территории Свердловской области | Численность (особей) | | | | | | | |
|---|---|---|---|---|---|---|---|---|---|
| | | лось | кабан | косуля сибирская | заяц-беляк | медведь бурый | глухарь обыкновенный | тетерев обыкновенный | рябчик |
| 1 | 2 | 3 | 4 | 5 | 6 | 7 | 8 | 9 | 10 |
| 1. | Артемовский муниципальный округ Свердловской области | 706 | 706 | 353 | 7064 | 194 | 3532 | 10 597 | 31 790 |
| 2. | Артинский муниципальный округ Свердловской области | 496 | 248 | 2480 | 3721 | 149 | 1240 | 14 882 | 22 323 |
| 3. | Асбестовский муниципальный округ Свердловской области | 151 | 151 | 75 | 1506 | 41 | 753 | 753 | 6779 |
| 4. | Ачитский муниципальный округ Свердловской области | 761 | 761 | 1902 | 7609 | 209 | 3804 | 11 413 | 34 240 |
| 5. | Байкаловский муниципальный район Свердловской области | 447 | 224 | 2235 | 8941 | 134 | 1118 | 22 353 | 4471 |
| 6. | Белоярский муниципальный округ Свердловской области | 204 | 102 | 1022 | 1533 | 61 | 511 | 6134 | 9200 |
| 7. | Березовский муниципальный округ Свердловской области | 205 | 205 | 102 | 2047 | 56 | 1023 | 3070 | 9211 |
| 8. | Бисертский муниципальный округ Свердловской области | 908 | 1514 | 1514 | 6054 | 166 | 3027 | 9081 | 27 243 |
| 9. | Верхнесалдинский муниципальный округ Свердловской области | 924 | 616 | 308 | 6161 | 169 | 3080 | 9241 | 27 723 |
| 10. | Волчанский муниципальный округ Свердловской области | 128 | 128 | 64 | 1279 | 48 | 1279 | 640 | 5756 |
| 11. | Гаринский муниципальный округ Свердловской области | 6620 | 6620 | 3310 | 66 199 | 993 | 33 100 | 33 100 | 148 948 |
| 12. | Городской округ «город Ирбит» Свердловской области | 0 | 0 | 1 | 0 | 0 | 0 | 6 | 1 |
| 13. | Городской округ «Город Лесной» Свердловской области | 61 | 102 | 102 | 407 | 11 | 51 | 204 | 1832 |

| 1 | 2 | 3 | 4 | 5 | 6 | 7 | 8 | 9 | 10 |
|---|---|---|---|---|---|---|---|---|---|
| 14. | Городской округ Верхнее Дуброво Свердловской области | 31 | 43 | 31 | 122 | 5 | 61 | 15 | 917 |
| 15. | Городской округ Верх-Нейвинский Свердловской области | 0 | 0 | 0 | 4 | 0 | 4 | 0 | 8 |
| 16. | Городской округ Верхняя Пышма Свердловской области | 316 | 316 | 158 | 3162 | 87 | 1581 | 4742 | 7114 |
| 17. | Городской округ Верхняя Тура Свердловской области | 117 | 195 | 195 | 781 | 21 | 391 | 1172 | 3515 |
| 18. | Городской округ ЗАТО Уральский Свердловской области | 1 | 0 | 1 | 14 | 0 | 14 | 7 | 31 |
| 19. | Городской округ Красноуфимск Свердловской области | 25 | 25 | 12 | 246 | 7 | 123 | 369 | 1108 |
| 20. | Городской округ муниципальное образование «город Екатеринбург» | 3 | 2 | 65 | 33 | 0 | 7 | 392 | 52 |
| 21. | Ивдельский муниципальный округ Свердловской области | 4358 | 2179 | 1090 | 87 168 | 3269 | 87 168 | 43 584 | 196 128 |
| 22. | Каменский муниципальный округ Свердловской области | 388 | 194 | 1942 | 2914 | 39 | 971 | 11 655 | 3885 |
| 23. | Каменск-Уральский городской округ Свердловской области | 12 | 1 | 58 | 87 | 1 | 29 | 350 | 117 |
| 24. | Камышловский городской округ Свердловской области | 84 | 42 | 418 | 1673 | 8 | 209 | 4183 | 837 |
| 25. | Камышловский муниципальный район Свердловской области | 672 | 672 | 1681 | 6723 | 101 | 840 | 16 808 | 15 128 |
| 26. | Качканарский муниципальный округ Свердловской области | 101 | 101 | 50 | 1006 | 28 | 503 | 503 | 4525 |
| 27. | Кировградский муниципальный округ Свердловской области | 121 | 121 | 61 | 1213 | 46 | 1213 | 607 | 5461 |
| 28. | Красноуфимский муниципальный округ Свердловской области | 597 | 299 | 597 | 4479 | 328 | 5972 | 17 915 | 53 745 |
| 29. | Кушвинский муниципальный округ Свердловской области | 802 | 802 | 401 | 14 030 | 220 | 8017 | 12 026 | 36 078 |
| 30. | Малышевский муниципальный округ Свердловской области | 2 | 2 | 1 | 16 | 1 | 16 | 8 | 71 |

| 1 | 2 | 3 | 4 | 5 | 6 | 7 | 8 | 9 | 10 |
|---|---|---|---|---|---|---|---|---|---|
| 31. | Муниципальное образование муниципальный округ Богданович Свердловской области | 542 | 136 | 1356 | 5423 | 81 | 678 | 13 558 | 12 202 |
| 32. | Муниципальный округ Верхний Тагил Свердловской области | 66 | 66 | 33 | 663 | 25 | 663 | 332 | 2984 |
| 33. | Муниципальный округ Верхотурский Свердловской области | 2094 | 2094 | 1047 | 20 941 | 576 | 10 470 | 31 411 | 47 116 |
| 34. | Муниципальный округ Горноуральский Свердловской области | 1108 | 1108 | 554 | 11 077 | 305 | 5538 | 16 615 | 49 846 |
| 35. | Муниципальный округ город Нижний Тагил Свердловской области | 1372 | 1372 | 686 | 13 718 | 514 | 13 718 | 20 577 | 61 732 |
| 36. | Муниципальный округ Дегтярск Свердловской области | 4 | 2 | 4 | 73 | 2 | 36 | 109 | 164 |
| 37. | Муниципальный округ Заречный Свердловской области | 76 | 76 | 38 | 285 | 21 | 95 | 379 | 3414 |
| 38. | Муниципальный округ Ирбитское муниципальное образование Свердловской области | 1809 | 1809 | 4523 | 18 093 | 271 | 2262 | 45 232 | 40 709 |
| 39. | Муниципальный округ Карпинск Свердловской области | 2087 | 522 | 1043 | 20 869 | 783 | 20 869 | 10 435 | 93 913 |
| 40. | Муниципальный округ Краснотурьинск Свердловской области | 226 | 226 | 113 | 2259 | 85 | 2259 | 1130 | 10 167 |
| 41. | Муниципальный округ Красноуральск Свердловской области | 577 | 577 | 288 | 5768 | 159 | 2884 | 8652 | 25 957 |
| 42. | Муниципальный округ Махнёвское муниципальное образование Свердловской области | 2038 | 2038 | 1019 | 20 379 | 560 | 10 189 | 30 568 | 91 705 |
| 43. | Муниципальный округ муниципальное образование Алапаевское Свердловской области | 1868 | 1868 | 4671 | 32 695 | 514 | 9341 | 46 707 | 42 036 |

| 1 | 2 | 3 | 4 | 5 | 6 | 7 | 8 | 9 | 10 |
|---|---|---|---|---|---|---|---|---|---|
| 44. | Муниципальный округ город Алапаевск Свердловской области | 358 | 358 | 179 | 6265 | 98 | 3580 | 5370 | 16 109 |
| 45. | Муниципальный округ Нижняя Салда Свердловской области | 280 | 467 | 467 | 1868 | 51 | 934 | 2801 | 8404 |
| 46. | Муниципальный округ Пелым Свердловской области | 956 | 478 | 239 | 19 115 | 526 | 19 115 | 2389 | 43 008 |
| 47. | Муниципальный округ Первоуральск Свердловской области | 530 | 530 | 265 | 5297 | 146 | 5297 | 7945 | 23 835 |
| 48. | Муниципальный округ Ревда Свердловской области | 359 | 599 | 599 | 2397 | 90 | 1198 | 3595 | 10 785 |
| 49. | Муниципальный округ Среднеуральск Свердловской области | 1 | 1 | 1 | 13 | 1 | 13 | 13 | 21 |
| 50. | Муниципальный округ Староуткинск Свердловской области | 231 | 231 | 116 | 2312 | 87 | 2312 | 3467 | 10 402 |
| 51. | Муниципальный округ Сухой Лог Свердловской области | 588 | 588 | 294 | 5878 | 162 | 2939 | 8817 | 13 226 |
| 52. | Невьянский муниципальный округ Свердловской области | 321 | 161 | 321 | 6424 | 177 | 3212 | 9635 | 14 453 |
| 53. | Нижнесергинский муниципальный район Свердловской области | 2052 | 3421 | 3421 | 13 682 | 376 | 6841 | 6841 | 61 570 |
| 54. | Нижнетуринский муниципальный округ Свердловской области | 682 | 682 | 341 | 6818 | 188 | 3409 | 10 228 | 30 683 |
| 55. | Новолялинский муниципальный округ Свердловской области | 2364 | 2364 | 1182 | 23 637 | 886 | 23 637 | 35 455 | 106 365 |
| 56. | Новоуральский городской округ Свердловской области | 61 | 30 | 61 | 1214 | 33 | 1214 | 607 | 5465 |
| 57. | Полевской муниципальный округ Свердловской области | 479 | 799 | 799 | 3195 | 88 | 1598 | 4793 | 14 378 |
| 58. | Пышминский муниципальный округ Свердловской области | 369 | 184 | 1845 | 7380 | 111 | 922 | 18 450 | 16 605 |
| 59. | Режевской муниципальный округ Свердловской области | 826 | 206 | 413 | 8258 | 227 | 4129 | 12 386 | 37 159 |

| 1 | 2 | 3 | 4 | 5 | 6 | 7 | 8 | 9 | 10 |
|---|---|---|---|---|---|---|---|---|---|
| 60. | Североуральский муниципальный округ Свердловской области | 482 | 482 | 241 | 4816 | 181 | 4816 | 2408 | 21 673 |
| 61. | Серовский муниципальный округ Свердловской области | 3117 | 3117 | 1558 | 31 166 | 857 | 15 583 | 46 749 | 140 246 |
| 62. | Слободо-Туринский муниципальный район Свердловской области | 1059 | 1059 | 2648 | 18 534 | 159 | 1324 | 26 478 | 23 830 |
| 63. | Сосьвинский муниципальный округ Свердловской области | 1855 | 1855 | 927 | 18 546 | 510 | 9273 | 27 818 | 41 728 |
| 64. | Сысертский муниципальный округ Свердловской области | 347 | 173 | 347 | 6939 | 191 | 3470 | 3470 | 15 613 |
| 65. | Таборинский муниципальный район Свердловской области | 4456 | 4456 | 2228 | 44 557 | 668 | 22 278 | 66 835 | 100 253 |
| 66. | Тавдинский муниципальный округ Свердловской области | 2485 | 2485 | 1242 | 24 847 | 124 | 3106 | 37 270 | 12 423 |
| 67. | Талицкий муниципальный округ Свердловской области | 1570 | 1570 | 3926 | 15 704 | 236 | 1963 | 23 555 | 35 333 |
| 68. | Тугулымский муниципальный округ Свердловской области | 1196 | 1196 | 598 | 11 965 | 329 | 5982 | 17 947 | 53 842 |
| 69. | Туринский муниципальный округ Свердловской области | 2974 | 2974 | 7435 | 29 742 | 446 | 14 871 | 44 613 | 66 919 |
| 70. | Шалинский муниципальный округ Свердловской области | 1621 | 1621 | 811 | 28 376 | 446 | 8107 | 40 537 | 72 967 |
| 71. | Итого по Свердловской области | 64 727 | 60 349 | 68 109 | 737 379 | 17 683 | 409 765 | 931 991 | 2 137 476 |

Регулирование численности охотничьих ресурсов в Свердловской области осуществляется в соответствии с Порядком принятия решения о регулировании численности охотничьих ресурсов, утвержденным приказом Министерства природных ресурсов и экологии Российской Федерации от 13.01.2011 № 1 «Об утверждении Порядка принятия решения о регулировании численности охотничьих ресурсов и его формы», согласно которому решение о регулировании численности охотничьих ресурсов принимается в следующих случаях:

1) угроза возникновения или распространения болезней охотничьих ресурсов:

бешенство у лисицы, енотовидной собаки, волка и других. Профилактические, ограничительные мероприятия и координация с ветеринарной службой обязательны;

африканская чума свиней у дикого кабана. Действуют специальные ветеринарные правила (запреты, режимы, требования к обращению с трупами и пробами, допускается добыча именно в целях регулирования);

иные зоонозы и инфекции (в соответствии с Законом Российской Федерации от 14 мая 1993 года № 4979-I устанавливается карантин, ограничительные мероприятия, уничтожение зараженного биоматериала и иное);

2) угроза нанесения ущерба здоровью граждан охотничьими ресурсами:

агрессивное поведение животного в населенном пункте, на объектах социальной, инженерной и транспортной инфраструктур, объектах туристской индустрии;

повышенный риск нападений (например, медведь, теряющий осторожность у населенного пункта; стаи бродячих и (или) одичавших собак, привлекающих хищников);

3) угроза нанесения ущерба объектам животного мира и среде их обитания охотничьими ресурсами, в том числе причинение особи охотничьих ресурсов травмы, исключающей самостоятельное жизнеобеспечение указанной особи:

вред, причиняемый редким и ценным видам и популяциям (например, разрушение гнезд хищниками, уничтожение выводков);

повреждение среды обитания (например, локальное разрушение ключевых биотопов, мест гнездования и лежбищ и другое);

если особь травмирована и не способна к самостоятельному выживанию.

Рекомендованные показатели максимальной плотности популяции видов охотничьих ресурсов на территории Свердловской области:

1) лось – до 18 особей на 1000 га охотничьих угодий;

2) косуля сибирская – до 80 особей на 1000 га охотничьих угодий;

3) благородный олень – до 40 особей на 1000 га охотничьих угодий; пятнистый олень – до 50 особей на 1000 га охотничьих угодий;

4) кабан – до 20 особей на 1000 га охотничьих угодий (при учете зоосанитарных ограничений);

5) медведь бурый – до 0,3 особи на 1000 га охотничьих угодий;

6) волк – до 0,05 особи на 1000 га охотничьих угодий;

7) лисица обыкновенная – до 0,5 особи на 1000 га охотничьих угодий;

8) енотовидная собака – до 0,3 особи на 1000 га охотничьих угодий;

9) для большинства пушных зверей (рысь, соболь, куница, ондатра и другие), а также для охотничьих птиц показатель максимальной численности не устанавливается, поскольку влияние климата регулирует численность этих видов максимально эффективно и в отношении этих видов не осуществляется каких-либо биотехнических мероприятий, способствующих повышению их численности и нивелирующих влияние природных факторов.

## Глава 25. Рекомендации по проведению учета охотничьих ресурсов на территории Свердловской области

Учет численности охотничьих ресурсов, в отношении которых в соответствии с Федеральным законом от 24 июля 2009 года № 209-ФЗ устанавливаются лимит добычи и квоты их добычи, осуществляется на основании научно-обоснованных методик, размещенных

на официальном сайте Министерства природных ресурсов и экологии Российской Федерации в информационно-телекоммуникационной сети «Интернет»: методика учета численности охотничьих ресурсов методом зимнего маршрутного учета (приложение № 1 к приказу ФГБУ «ФНИЦ Охота» от 22.11.2023 № 49), методика учета численности охотничьих ресурсов методом шумового прогона (приложение № 2 к приказу ФГБУ «ФНИЦ Охота» от 22.11.2023 № 49), методика учета численности охотничьих ресурсов в местах концентрации (приложение № 4 к приказу ФГБУ «ФНИЦ Охота» от 22.11.2023 № 49) (далее – методики учета), а учет численности медведя бурого и барсука осуществляется на основании имеющихся научных подходов. Также на основании имеющихся научных подходов осуществляется учет численности видов или групп видов охотничьих ресурсов, добыча которых производится без установления лимита и квот их добычи. В качестве научных подходов учета допускается использование оценки численности охотничьих ресурсов, основанной на изучении следов их жизнедеятельности, состояния кормовой базы, свойств мест обитания, экологических и поведенческих особенностей учитываемых видов охотничьих ресурсов.

Применительно к условиям Свердловской области (устойчивый снежный покров в течение длительного времени) с учетом обитающих на данной территории охотничьих ресурсов рекомендуется проводить виды учета по сезонам года (таблица 136).

Таблица 136

**Виды учетных работ, рекомендуемые к проведению на территории Свердловской области**

| Номер строки | Вид учетных работ | Сроки проведения |
|---|---|---|
| 1 | 2 | 3 |
| 1. | Круглогодичные учеты | |
| 2. | Кабан (методом учета в местах концентрации) | круглогодично |
| 3. | Волк (методом картирования участков обитания) | круглогодично |
| 4. | Зимние учеты | |
| 5. | Копытные, пушные животные и боровая дичь (методом зимнего маршрутного учета) | с 15 января по 15 марта |
| 6. | Кабан, косуля сибирская (в местах искусственных концентраций) | с 15 января по 15 марта |
| 7. | Лось, косуля сибирская, кабан, лисица обыкновенная, заяц-беляк, заяц-русак, волк, серая куропатка, глухарь обыкновенный, тетерев обыкновенный (методом шумового прогона) | с 15 января по 15 марта |
| 8. | Весенние учеты | |
| 9. | Глухарь и тетерев (на токах) | с 1 апреля по 20 мая |
| 10. | Рябчик (на манок) | с 20 апреля по 20 мая |
| 11. | Вальдшнеп (на вечерней тяге) | с 1 мая по 20 мая |
| 12. | Весенне-летние учеты | |
| 13. | Медведь бурый (по следам) | с 15 апреля по 15 ноября |
| 14. | Барсук по поселениям, енотовидная собака и лисица обыкновенная (по норам) | с 1 мая по 1 августа |
| 15. | Летние учеты | |
| 16. | Водоплавающая дичь (по выводкам) | с 1 июня по 1 августа |
| 17. | Болотно-луговая, степная и полевая дичь | с 1 июля по 1 августа |
| 18. | Осенние учеты | |
| 19. | Бобр обыкновенный (по поселениям) | с 1 сентября по 20 ноября |
| 20. | Ондатра (по норам и хаткам) | с 1 сентября по 20 ноября |

| 1 | 2 | 3 |
|---|---|---|
| 21. | Норка американская и выдра речная (по береговой линии водоема по следам) | с установлением устойчивого снежного покрова по 20 ноября |

Методом зимнего маршрутного учета численности охотничьих ресурсов для Свердловской области определяется численность большинства видов охотничьих ресурсов в охотничьих угодьях площадью от 8 тыс. га и более.

Учет на подкормочных площадках кабана следует проводить, когда около кормушек концентрируется наибольшее количество животных.

Учет численности охотничьих ресурсов методом шумового прогона применяется для определения численности лося, косули сибирской, кабана, лисицы обыкновенной, зайцев, волка, серой куропатки, глухаря и тетерева.

Учет глухаря и тетерева на токах заключается в подсчете токующих самцов. Проводится ежегодно в период разгара токования при благоприятных погодных условиях. Для учета осуществляется натурная проверка всех токов, в первую очередь проверяются крупные тока. Цель учета – проверка сохранности токов, определение числа токующих самцов, расчет весенней численности вида. Камеральная обработка данных учета глухаря и тетерева на токах сводится к составлению плана тока. Суммирование показателей по всем токам дает общую численность самцов глухаря.

На основании данных о среднем количестве глухаря и тетерева в выводке определяется осенняя численность указанных видов в период летне-осенних учетных работ.

Учет уток проводится по береговой линии рек и водоемов на всем их протяжении из укрытий утром и вечером подсчетом одиночных уток и их выводков с указанием числа птиц, выплывающих или вылетающих в это время на чистые плесы. Этим методом могут быть учтены почти все утки, заселяющие водоем или его часть.

Учет медведя бурого по следам (замеряется ширина следа передней лапы) проводится на подходах к кормовым полям, лесных дорогах, песках. Специальных маршрутов для учета медведей не закладывается. Все следы пребывания медведей (по замерам) отмечаются на карте охотничьего угодья.

Определить ориентировочную численность барсука можно по норам, при этом проводится проверка старых и обнаружение новых нор. Все норы наносятся на карту охотничьего угодья. Более точный учет численности этого вида проводится по подсчету особей, заселяющих норы.

Учет выдры речной проводится на маршрутах по береговой линии рек и водоемов (не менее 20% общей протяженности береговых линий водоемов в охотничьем угодье) одновременно с учетом норки американской. Наиболее удобное для учета время – первая половина зимы, после установления снегового покрова в 5–10 см.

Для учета бобра используется метод учета бобровых поселений по береговой линии рек и водоемов по погрызам. Начало учета: третья декада сентября – начало октября. Наиболее интенсивные погрызы наблюдаются в центре поселения бобровой семьи, по периферии они менее заметны. По этому признаку и определяются границы поселения семьи. Следующее поселение отмечается только в том случае, если расстояние между двумя обнаруженными погрызами превышает 200–300 м.

Приложение № 1
к схеме размещения, использования
и охраны охотничьих угодий на территории
Свердловской области

## Описания границ закрепленных охотничьих угодий Свердловской области

### Описание границ охотничьего угодья «Азанковское»

Северная граница: от места пересечения железной дороги Екатеринбург – Тавда с границей Тавдинского муниципального округа Свердловской области и Туринского муниципального округа Свердловской области на восток по железной дороге Екатеринбург – Тавда до западной границы квартала 82 Азанковского участка Тавдинского участкового лесничества Тавдинского лесничества, далее на юг по западной границе квартала 82 Азанковского участка Тавдинского участкового лесничества Тавдинского лесничества до северо-западного угла квартала 91 Азанковского участка Тавдинского участкового лесничества Тавдинского лесничества, далее на восток по северным границам кварталов 91, 92 Азанковского участка Тавдинского участкового лесничества Тавдинского лесничества до автомобильной дороги на поселок Азанка, проходящей через кварталы 92, 93, 103, 104 Азанковского участка Тавдинского участкового лесничества Тавдинского лесничества, далее на юго-восток по автомобильной дороге на поселок Азанка, проходящей через кварталы 92, 93, 103, 104 Азанковского участка Тавдинского участкового лесничества Тавдинского лесничества до пересечения с автомобильной дорогой Туринск – Тавда, далее на юго-запад по автомобильной дороге Туринск – Тавда до пересечения с восточной границей квартала 103 Азанковского участка Тавдинского участкового лесничества Тавдинского лесничества.

Восточная граница: от места пересечения автомобильной дороги Туринск – Тавда с восточной границей квартала 103 Азанковского участка Тавдинского участкового лесничества Тавдинского лесничества на юг по восточным границам кварталов 103, 113, 123, 133, 143, 153 Азанковского участка Тавдинского участкового лесничества Тавдинского лесничества до юго-восточного угла квартала 153 Азанковского участка Тавдинского участкового лесничества Тавдинского лесничества, далее на запад по южным границам кварталов 153, 152 Азанковского участка Тавдинского участкового лесничества Тавдинского лесничества до северо-восточного угла квартала 162 Азанковского участка Тавдинского участкового лесничества Тавдинского лесничества, далее на юг по восточным границам кварталов 162, 174, 182, 194, 199, 207, 215 Азанковского участка Тавдинского участкового лесничества Тавдинского лесничества до юго-восточного угла квартала 215 Азанковского участка Тавдинского участкового лесничества Тавдинского лесничества.

Южная граница: от юго-восточного угла квартала 215 Азанковского участка Тавдинского участкового лесничества Тавдинского лесничества на запад по границе Тавдинского муниципального округа Свердловской области и Слободо-Туринского муниципального района Свердловской области до юго-западного угла квартала 188 Азанковского участка Тавдинского участкового лесничества Тавдинского лесничества.

Западная граница: от юго-западного угла квартала 188 Азанковского участка Тавдинского участкового лесничества Тавдинского лесничества по границе Тавдинского муниципального округа Свердловской области и Туринского муниципального округа Свердловской области до пересечения с железной дорогой Екатеринбург – Тавда.

За исключением земель, непригодных для осуществления видов деятельности в сфере охотничьего хозяйства, расположенных в следующих границах:

| | |
|---|---|
| 1 | |
| 58.0324425309862 | 64.7578999283104 |
| 58.029187 | 64.7558492 |
| 58.0278097800074 | 64.7691738443586 |
| 58.0277647147702 | 64.7692263408234 |
| 58.0277940178732 | 64.7693263434753 |
| 58.0275887 | 64.7713128 |
| 58.0275615271344, | 64.7715757311122 |
| 2 | |
| 58.0249689370927 | 64.7784913933635 |
| 58.025015139698 | 64.7786427137481 |
| 58.0250055 | 64.7786408 |
| 58.0252954349865 | 64.7795727275896 |
| 58.025585152332 | 64.7806998999252 |
| 58.0258228132088 | 64.7816971698334 |
| 58.0259857641109 | 64.7823164480995 |
| 58.026160043484 | 64.782820239251 |
| 58.0264637014578 | 64.7834580793684 |
| 58.0266647834023 | 64.7839848003164 |
| 58.0266763079099 | 64.7840112177187 |
| 58.0276373 | 64.7871001 |
| 3 | |
| 58.0301550105847 | 64.7957949011825 |
| 58.0302050393565 | 64.796406928052 |
| 58.0303158235641 | 64.7969609712223 |
| 58.0304519560461 | 64.7973810829216 |
| 58.0306305987249 | 64.7977230305261 |
| 58.0309129560129 | 64.798138376041 |
| 4 | |
| 58.0310779006353 | 64.7988042962211 |
| 58.0307196896358 | 64.7988293369993 |
| 58.030513936863 | 64.798953661904 |
| 58.0304027647356 | 64.7991630420738 |
| 58.0302956502424 | 64.7995386735575 |
| 58.0302190868989 | 64.8004835122732 |
| 58.030021992583 | 64.8011882912645 |
| 58.0298415900248 | 64.8020023367678 |
| 58.0296806466146 | 64.80262212491 |
| 58.0288058 | 64.8039386 |

**Описание границ охотничьего угодья «Айва-Приз»**

Северная граница: от пересечения реки Айва с западной границей квартала 160 Красноуральского участка Красноуральского участкового лесничества Кушвинского лесничества вниз по течению по середине реки Айва до устья реки Айва, далее вниз по течению по середине реки Салда до северо-западного угла квартала 30 Салдинского участка Салдинского участкового лесничества Кушвинского лесничества, далее на восток по северным границам кварталов 30–34 Красноуральского участка Красноуральского участкового лесничества Кушвинского лесничества до пересечения с рекой Выя.

Восточная граница: от пересечения северной границы квартала 34 Красноуральского участка Красноуральского участкового лесничества Кушвинского лесничества с рекой Выя вверх по течению по середине реки Выя до южной границы квартала 34 Красноуральского участка Красноуральского участкового лесничества Кушвинского лесничества, далее на запад по южным границам кварталов 34, 33 Красноуральского участка Красноуральского участкового лесничества Кушвинского лесничества до северо-западного угла квартала 74 Красноуральского участка Красноуральского участкового лесничества Кушвинского лесничества, далее на юг по западным границам кварталов 74, 123 Красноуральского участка Красноуральского

участкового лесничества Кушвинского лесничества до юго-восточного угла квартала 123 Красноуральского участка Красноуральского участкового лесничества Кушвинского лесничества, далее на запад по южным границам кварталов 123, 122 Красноуральского участка Красноуральского участкового лесничества Кушвинского лесничества до северо-восточного угла квартала 15 Салдинского участка Салдинского участкового лесничества Кушвинского лесничества, далее на юг по восточной границе квартала 15 Салдинского участка Салдинского участкового лесничества Кушвинского лесничества до юго-восточного угла квартала 15 Салдинского участка Салдинского участкового лесничества Кушвинского лесничества, далее на запад по южным границам кварталов 15, 14 Салдинского участка Салдинского участкового лесничества Кушвинского лесничества до юго-западного угла квартала 14 Салдинского участка Салдинского участкового лесничества Кушвинского лесничества, далее на юг по восточным границам кварталов 28, 50 Салдинского участка Салдинского участкового лесничества Кушвинского лесничества до юго-восточного угла квартала 50 Салдинского участка Салдинского участкового лесничества Кушвинского лесничества, далее на запад по южной границе квартала 50 Салдинского участка Салдинского участкового лесничества Кушвинского лесничества до юго-западного угла квартала 50 Салдинского участка Салдинского участкового лесничества Кушвинского лесничества, далее на юг по восточной границе квартала 49 Салдинского участка Салдинского участкового лесничества Кушвинского лесничества до юго-восточного угла квартала 49 Салдинского участка Салдинского участкового лесничества Кушвинского лесничества, далее на восток по северной и восточной границам квартала 74 Салдинского участка Салдинского участкового лесничества Кушвинского лесничества до юго-восточного угла квартала 74 Салдинского участка Салдинского участкового лесничества Кушвинского лесничества, далее на восток по северным границам кварталов 94, 95 Салдинского участка Салдинского участкового лесничества Кушвинского лесничества до западного берега пруда на реке Выя, далее на юго-запад по западному берегу пруда на реке Выя, далее вверх по течению по середине реки Выя до юго-восточного угла квартала 160 Салдинского участка Салдинского участкового лесничества Кушвинского лесничества.

Южная граница: от юго-восточного угла квартала 160 Салдинского участка Салдинского участкового лесничества Кушвинского лесничества на запад по южным границам кварталов 160, 159, 158, 157, 156, 155, 154, 153, 152, 151, 150 Салдинского участка Салдинского участкового лесничества Кушвинского лесничества до северо-западного угла квартала 150 Салдинского участка Салдинского участкового лесничества Кушвинского лесничества, далее на север по западной границе квартала 150 Салдинского участка Салдинского участкового лесничества Кушвинского лесничества до юго-восточного угла квартала 125 Салдинского участка Салдинского участкового лесничества Кушвинского лесничества, далее на запад по южным границам кварталов 125, 124, 123, 122, 121, 120 Салдинского участка Салдинского участкового лесничества Кушвинского лесничества до юго-западного угла квартала 120 Салдинского участка Салдинского участкового лесничества Кушвинского лесничества.

Западная граница: от юго-западного угла квартала 120 Салдинского участка Салдинского участкового лесничества Кушвинского лесничества на север по западным границам кварталов 120, 100, 97, 77, 57, 33 Салдинского участка Салдинского участкового лесничества Кушвинского лесничества, по западной границе квартала 160 Красноуральского участка Красноуральского участкового лесничества Кушвинского лесничества до пересечения с рекой Айва.

За исключением земель, непригодных для осуществления видов деятельности в сфере охотничьего хозяйства, в следующих границах:

| | |
|---|---|
| 58.3443485 | 60.2691262 |
| 58.3432336 | 60.2699201 |
| 58.3426818 | 60.2737825 |
| 58.3431162 | 60.2778149 |
| 58.3445844 | 60.2836613 |
| 58.3437374 | 60.2848808 |

| | |
|---|---|
| 58.3447089 | 60.2885883 |
| 58.3453374 | 60.2900457 |
| 58.346538 | 60.2908628 |
| 58.3490265 | 60.2958921 |
| 58.3495535 | 60.299443 |
| 58.3493417 | 60.3015193 |
| 58.3494594 | 60.304034 |
| 58.3502793 | 60.3094715 |
| 58.3540769 | 60.3032439 |
| 58.3556755 | 60.2988451 |
| 58.3544597 | 60.2854126 |
| 58.3540094 | 60.2830093 |
| 58.3502827 | 60.2774732 |
| 58.3479294 | 60.2734607 |
| 58.3468372 | 60.2710788 |
| 58.3443485 | 60.2691262 |

**Описание границ охотничьего угодья «Акинфеевское»**

Северная граница: от устья реки Салда вниз по течению по середине реки Тагил до места пересечения с границей муниципального округа Нижняя Салда Свердловской области и муниципального округа муниципальное образование Алапаевское Свердловской области.

Восточная граница: от места пересечения реки Тагил с границей муниципального округа Нижняя Салда Свердловской области и муниципального округа муниципальное образование Алапаевское Свердловской области на юг по границе муниципального округа Нижняя Салда Свердловской области и муниципального округа муниципальное образование Алапаевское Свердловской области до пересечения с железной дорогой Алапаевск – Нижняя Салда.

Южная граница: от места пересечения границы муниципального округа Нижняя Салда Свердловской области и муниципального округа муниципальное образование Алапаевское Свердловской области на северо-запад по железной дороге Алапаевск – Нижняя Салда до места пересечения с рекой Салда.

Западная граница: от места пересечения железной дороги Алапаевск – Нижняя Салда с рекой Салда вниз по течению по середине реки Салда до устья реки Салда.

За исключением лесопарковых зон кварталов 23, 31, 34, 35, 41, 42, 50, 62, 63, 70, 81, 178, 179, 197–199, 202–204 Нижне-Салдинского участка Верхне-Салдинского участкового лесничества Кушвинского лесничества.

За исключением земель, непригодных для осуществления видов деятельности в сфере охотничьего хозяйства, в том числе земель населенных пунктов (село Акинфиево), в следующих границах:

| | |
|---|---|
| 1 | |
| 58.0366852 | 60.8962754 |
| 58.0352346 | 60.9002747 |
| 58.0350922 | 60.9030059 |
| 58.0343032 | 60.9073912 |
| 58.03482 | 60.9119932 |
| 58.0365135 | 60.912334 |
| 58.0370077 | 60.9113168 |
| 58.0375315 | 60.9097072 |
| 58.038686 | 60.9044056 |
| 58.0382829 | 60.8984507 |
| 58.0381735 | 60.8973489 |
| 58.0366852 | 60.8962754 |
| 2 | |
| 58.0121407 | 60.9157916 |
| 58.0106651 | 60.9201765 |

| | |
|---|---|
| 58.0108257 | 60.9203734 |
| 58.0083891 | 60.9277084 |
| 58.0116158 | 60.9308898 |
| 58.0142662 | 60.9221342 |
| 58.0121407 | 60.9157916 |
| 3 | |
| 58.0548022 | 61.0005729 |
| 58.054185 | 61.0164553 |
| 58.0511621 | 61.0146607 |
| 58.0497693 | 61.0141821 |
| 58.0491678 | 61.0185191 |
| 58.0492786 | 61.0211512 |
| 58.049516 | 61.0216597 |
| 58.04988 | 61.0246208 |
| 58.0497534 | 61.0248601 |
| 58.0500067 | 61.0263257 |
| 58.0529505 | 61.0269538 |
| 58.052539 | 61.0340725 |
| 58.0525074 | 61.0357774 |
| 58.0528239 | 61.0370934 |
| 58.0531405 | 61.0365849 |
| 58.0534412 | 61.0366747 |
| 58.0539159 | 61.0365849 |
| 58.0543591 | 61.0367345 |
| 58.0543907 | 61.0381104 |
| 58.054549 | 61.0387684 |
| 58.0551187 | 61.0387684 |
| 58.0554511 | 61.0383496 |
| 58.0560049 | 61.0373327 |
| 58.0561948 | 61.0360765 |
| 58.0567804 | 61.0359867 |
| 58.0569228 | 61.0335042 |
| 58.0577299 | 61.0334144 |
| 58.057983 | 61.0326667 |
| 58.0581255 | 61.0313207 |
| 58.0582795 | 61.0287555 |
| 58.0589483 | 61.0292569 |
| 58.05898 | 61.0262659 |
| 58.0586477 | 61.0247704 |
| 58.0590389 | 61.0178813 |
| 58.0601437 | 61.0069139 |
| 58.0603091 | 61.0055081 |
| 58.0599927 | 61.0052688 |
| 58.0593914 | 61.0046407 |
| 58.0585844 | 61.0035341 |
| 58.0577773 | 61.0029059 |
| 58.0571602 | 61.0020684 |
| 58.0571918 | 61.0010814 |
| 58.0548022 | 61.0005729 |

**Описание границ охотничьего угодья «Актайское»**

Северная граница: от северо-западного угла квартала 22 Косолманского участка Косолманского участкового лесничества Верхотурского лесничества на восток по северным границам кварталов 22–27 Косолманского участка Косолманского участкового лесничества Верхотурского лесничества до западной границы квартала 36 Верхотурского участка Ступинского участкового лесничества Верхотурского лесничества, далее на север по западным границам кварталов 36, 24, 16, 9, 2 Верхотурского участка Ступинского участкового лесничества

Верхотурского лесничества до северо-западного угла квартала 2 Верхотурского участка Ступинского участкового лесничества Верхотурского лесничества, далее на восток по северным границам кварталов 2–4 Верхотурского участка Ступинского участкового лесничества Верхотурского лесничества до места пересечения северной границы квартала 4 Верхотурского участка Ступинского участкового лесничества Верхотурского лесничества с железной дорогой Серов – Екатеринбург.

Восточная граница: от места пересечения северной границы квартала 4 Верхотурского участка Ступинского участкового лесничества Верхотурского лесничества с железной дорогой Серов – Екатеринбург на юг по железной дороге Серов – Екатеринбург до реки Тура, далее вниз по течению по середине реки Тура до границы города Верхотурье, далее на восток по административной границе города Верхотурье до автомобильной дороги Верхотурье – Красногорское, далее на юго-восток по автомобильной дороге Верхотурье – Красногорское до восточной границы квартала 94 Верхотурского участка Ступинского участкового лесничества Верхотурского лесничества, далее на юг по восточным границам кварталов 94, 109, 123, 132, 139 Верхотурского участка Ступинского участкового лесничества Верхотурского лесничества до юго-восточного угла квартала 139 Верхотурского участка Ступинского участкового лесничества Верхотурского лесничества.

Южная граница: от юго-восточного угла квартала 139 Верхотурского участка Ступинского участкового лесничества Верхотурского лесничества на запад по южной и западной границам квартала 139 Верхотурского участка Ступинского участкового лесничества Верхотурского лесничества, южным границам кварталов 131, 130 Верхотурского участка Ступинского участкового лесничества Верхотурского лесничества, южным границам кварталов 123, 110 Косолманского участка Косолманского участкового лесничества Верхотурского лесничества до восточной границы квартала 133 Косолманского участка Косолманского участкового лесничества Верхотурского лесничества, далее на юго-запад по восточным границам кварталов 133, 148, 154, 155, 156, 159 Косолманского участка Косолманского участкового лесничества Верхотурского лесничества до юго-восточного угла квартала 159 Косолманского участка Косолманского участкового лесничества Верхотурского лесничества, далее на запад по южным границам кварталов 159, 158, 157 Косолманского участка Косолманского участкового лесничества Верхотурского лесничества до юго-западного угла квартала 151 Косолманского участка Косолманского участкового лесничества Верхотурского лесничества.

Западная граница: от юго-западного угла квартала 151 Косолманского участка Косолманского участкового лесничества Верхотурского лесничества на север по западным границам кварталов 151, 149, 141, 134, 124, 112, 101, 89, 75, 67, 54, 45, 36, 28, 22 Косолманского участка Косолманского участкового лесничества Верхотурского лесничества до северо-западного угла квартала 22 Косолманского участка Косолманского участкового лесничества Верхотурского лесничества.

За исключением лесопарковых зон кварталов 16, 243, 25, 36–40, 66, 67, 73, 74 Верхотурского участка Ступинского участкового лесничества Верхотурского лесничества.

За исключением земель, непригодных для осуществления видов деятельности в сфере охотничьего хозяйства, в том числе земель населенных пунктов (поселок Косолманка, город Верхотурье, поселок Привокзальный, поселок Карелино, поселок Калачик), в следующих границах:

| | |
|---|---|
| 1 | |
| 58.7135982413295 | 60.4085963699662 |
| 58.7141467659091 | 60.4077724244859 |
| 58.7143798417886 | 60.4074223144265 |
| 2 | |
| 58.7442936 | 60.5441522 |
| 58.7513738 | 60.5463624 |
| 58.7527318 | 60.5428433 |

| | |
|---|---|
| 58.7483683 | 60.5285096 |
| 58.7465314 | 60.5254626 |
| 58.7437481 | 60.5234885 |
| 3 | |
| 58.8760062 | 60.6456957 |
| 58.8682103 | 60.6606817 |
| 58.8650706 | 60.6704107 |
| 58.8641941 | 60.6708956 |
| 58.8621237 | 60.6689301 |
| 58.8578671 | 60.6700244 |
| 58.857663 | 60.6736808 |
| 58.857663 | 60.6759982 |
| 58.8584176 | 60.6808906 |
| 58.8585063 | 60.6868987 |
| 58.8580624 | 60.6918769 |
| 58.8571303 | 60.6944518 |
| 58.8545112 | 60.7002883 |
| 58.8534014 | 60.7030349 |
| 58.8530462 | 60.7064681 |
| 58.852913 | 60.7110172 |
| 58.8553547 | 60.7143646 |
| 58.8563757 | 60.7164245 |
| 58.8550883 | 60.7252651 |
| 58.8530462 | 60.7299857 |
| 58.8510928 | 60.7353072 |
| 58.8507376 | 60.7399421 |
| 58.8509042 | 60.7449203 |
| 58.8514369 | 60.7493835 |
| 58.8528132 | 60.7543617 |
| 58.8546333 | 60.7572799 |
| 58.8573412 | 60.7577091 |
| 58.8600133 | 60.7591124 |
| 58.8624322 | 60.7617249 |
| 4 | |
| 58.9017113004614 | 60.726213654744 |
| 58.9029767 | 60.7213133 |
| 58.8894617 | 60.7141028 |
| 58.8870602 | 60.7076526 |
| 58.8867368636996 | 60.7080041631149 |
| 5 | |
| 58.8624322 | 60.7617249 |
| 58.8611028024099 | 60.7618646988521 |

**Описание границ охотничьего угодья «Алапаевское»**

Северная граница: от места пересечения железной дороги Зенковка – Ясашная с автомобильной дорогой Акинфеево – Верхняя Синячиха на восток по автомобильной дороге Акинфеево – Верхняя Синячиха до пересечения с восточной границей квартала 174 Синячихинского участка Синячихинского участкового лесничества Синячихинского лесничества, далее на юг по восточной границе квартала 174 Синячихинского участка Синячихинского участкового лесничества Синячихинского лесничества до северо-западного угла квартала 4 Западного участка Алапаевского участкового лесничества Алапаевского лесничества, далее на восток по северным границам кварталов 4–8 Западного участка Алапаевского участкового лесничества Алапаевского лесничества до северо-восточного угла квартала 8 Западного участка Алапаевского участкового лесничества Алапаевского лесничества.

Восточная граница: от северо-восточного угла квартала 8 Западного участка Алапаевского участкового лесничества Алапаевского лесничества на юг по восточным границам кварталов 8,

18, 32, 51 Западного участка Алапаевского участкового лесничества Алапаевского лесничества, восточным границам кварталов 1, 4, 6 урочища совхоз «Алапаевский» Западного участкового лесничества Алапаевского лесничества до юго-восточного угла квартала 6 урочища совхоз «Алапаевский» Западного участкового лесничества Алапаевского лесничества, далее на запад по южным границам кварталов 6, 5 урочища совхоз «Алапаевский» Западного участкового лесничества Алапаевского лесничества до северо-восточного угла квартала 92 Западного участка Алапаевского участкового лесничества Алапаевского лесничества, далее на юг по восточным границам кварталов 92, 103 Западного участка Алапаевского участкового лесничества Алапаевского лесничества до юго-восточного угла квартала 103 Западного участка Алапаевского участкового лесничества Алапаевского лесничества.

Южная граница: от юго-восточного угла квартала 103 Западного участка Алапаевского участкового лесничества Алапаевского лесничества на запад по южным границам кварталов 103, 102, 101 Западного участка Алапаевского участкового лесничества Алапаевского лесничества до пересечения с рекой Алапаиха, далее вверх по течению по середине реки Алапаиха до пересечения с южной границей квартала 79 Западного участка Алапаевского участкового лесничества Алапаевского лесничества, далее на запад по южным границам кварталов 79, 78, 77, 76, 75 Западного участка Алапаевского участкового лесничества Алапаевского лесничества до юго-западного угла квартала 75 Западного участка Алапаевского участкового лесничества Алапаевского лесничества, далее на север по западным границам кварталов 75, 66, 54 Западного участка Алапаевского участкового лесничества Алапаевского лесничества до железной дороги Алапаевск – Нижний Тагил, далее на запад по железной дороге Алапаевск – Нижний Тагил до места пересечения с железной дорогой Зенковка – Ясашная.

Западная граница: от места пересечения железной дороги Алапаевск – Нижний Тагил с железной дорогой Зенковка – Ясашная на северо-восток по железной дороге Зенковка – Ясашная до места пересечения с автомобильной дорогой Акинфеево – Верхняя Синячиха.

За исключением земель, непригодных для осуществления видов деятельности в сфере охотничьего хозяйства, в том числе земель населенных пунктов (поселок Ясашная, поселок Полудёнка, деревня Верхняя Алапаиха), в следующих границах:

| 1 | |
|---|---|
| 57.9398119 | 61.1920371 |
| 57.9412817 | 61.1930752 |
| 57.9484897 | 61.1817662 |
| 57.9485315 | 61.1737514 |
| 57.9466903 | 61.1717076 |
| 57.9470287 | 61.1651445 |
| 57.9484137 | 61.1617018 |
| 57.9493114 | 61.1585328 |
| 57.9495307 | 61.1567681 |
| 57.9465636 | 61.1566816 |
| 57.9442114 | 61.1565522 |
| 57.9416543 | 61.1598131 |
| 57.9404442 | 61.160242 |
| 57.9389963 | 61.1634819 |
| 57.9377540296327 | 61.1643771336729 |
| 57.9373619089632 | 61.164069105609 |
| 57.9371882600891 | 61.1647848516383 |
| 57.9366144 | 61.1651984 |
| 57.9337467 | 61.1691923 |
| 57.9332459 | 61.1701214 |
| 57.9319657590141 | 61.1767618266161 |
| 57.9312635966222 | 61.1772603054458 |
| 57.9309410415984 | 61.1777684148094 |
| 57.9305762482883 | 61.1802411907104 |
| 57.9305727122965 | 61.1802652178468 |

| | |
|---|---|
| 57.9303934208315 | 61.181322168039 |
| 57.9303934193296 | 61.1813223367898 |
| 57.9304655288222 | 61.1831766609841 |
| 57.9307173458459 | 61.1841995860682 |
| 57.9310308393822 | 61.1854440824543 |
| 57.9315878526551 | 61.1875605718448 |
| 57.9313080472655 | 61.1887750349036 |
| 57.9329329643 | 61.1921165918154 |
| 57.9332989356624 | 61.1928689599363 |
| 57.9318959752979 | 61.1968897246382 |
| 57.9314922212521 | 61.1980979764852 |
| 57.931699018046 | 61.1991412064036 |
| 57.9327665361464 | 61.2044673284696 |
| 57.9333261442913 | 61.2031599444225 |
| 57.9333112315405 | 61.2030617239658 |
| 57.9333128280035 | 61.2028857038945 |
| 57.9333872532797 | 61.2027386903046 |
| 57.9335332573262 | 61.2024911625907 |
| 57.9349246858991 | 61.2029680981052 |
| 57.9359321340933 | 61.2077443696865 |
| 57.9363233561157 | 61.2092431447432 |
| 57.9368608513588 | 61.2090079025199 |
| 57.9362432391119 | 61.2042618781842 |
| 57.9376792791952 | 61.2039486948821 |
| 57.9374014207121 | 61.2018040601011 |
| 57.9375038017117 | 61.2010487772519 |
| 57.9370559114888 | 61.2000962540212 |
| 57.9361609272685 | 61.1936875465712 |
| 57.9366532140566 | 61.1935335303731 |
| 57.9367837251917 | 61.193079648988 |
| 57.9386311996214 | 61.1922634617124 |
| 57.9396611877855 | 61.1916473210915 |
| 57.9396623845028 | 61.1916463421396 |
| 2 | |
| 57.8789044 | 61.554638 |
| 57.8782172 | 61.5495649 |
| 57.8763787 | 61.5494034 |
| 57.8740849259967 | 61.5556487531316 |
| 3 | |
| 57.8736841379704 | 61.5577190031414 |
| 57.874413719427 | 61.562456230563 |

**Описание границ охотничьего угодья «Андреевское»**

Северная граница: от места пересечения автомобильных дорог Михайловск – Арти и Михайловск – Рябиновка на восток по автомобильной дороге Арти – Михайловск до места ее пересечения с рекой Уфа.

Восточная граница: от пересечения автомобильной дороги Арти – Михайловск с рекой Уфа, вверх по течению по середине реки Уфа до пересечения с административной границей Челябинской области, далее на юг по административной границе с Челябинской областью до пересечения с автомобильной дорогой Арти – Нязепетровск.

Южная граница: от пересечения автомобильной дороги Арти – Нязепетровск с административной границей с Челябинской областью на запад по административной границе с Челябинской областью до места пересечения автомобильной дороги Михайловск – Рябиновка с автомобильной дорогой Арти – Нязепетровск.

Западная граница: от места пересечения автомобильной дороги Михайловск – Рябиновка с автомобильной дорогой Арти – Нязепетровск на север по автомобильной дороге Михайловск – Рябиновка до места ее пересечения с автомобильной дорогой Михайловск – Арти.

За исключением земель, непригодных для осуществления видов деятельности в сфере охотничьего хозяйства, в том числе земель населенных пунктов (деревня Рябиновка, село Тюльгаш, поселок Красноармеец, село Акбаш, город Михайловск, село Шокурово), в следующих границах:

| | |
|---|---|
| 1 | |
| 56.3772359 | 59.0399525 |
| 56.3776833 | 59.0400333 |
| 56.3791595 | 59.0427397 |
| 56.3812842 | 59.0460925 |
| 56.3816197 | 59.0485969 |
| 56.381888 | 59.0496876 |
| 56.3822682 | 59.0480314 |
| 56.3840797 | 59.0437092 |
| 56.3843257 | 59.0456481 |
| 56.3853991 | 59.0459309 |
| 56.3857345 | 59.0454462 |
| 56.385578 | 59.0437092 |
| 56.3862489 | 59.0435072 |
| 56.3861594 | 59.0447999 |
| 56.388239 | 59.0445575 |
| 56.3884338 | 59.0445129 |
| 56.3890737 | 59.0442806 |
| 56.3895066 | 59.0440687 |
| 56.3904016 | 59.043697 |
| 56.3898544 | 59.0376824 |
| 56.3916601 | 59.0370441 |
| 56.3916377 | 59.0363574 |
| 56.3925768 | 59.0362362 |
| 56.3927109 | 59.0374077 |
| 56.3930687 | 59.0378924 |
| 56.3930463 | 59.0386195 |
| 56.3929345 | 59.039387 |
| 56.3930016 | 59.0399929 |
| 56.3935605 | 59.0400737 |
| 56.3936723 | 59.0394274 |
| 56.3941642 | 59.0391446 |
| 56.3942536 | 59.0382964 |
| 56.3946784 | 59.0380136 |
| 56.3958186 | 59.0380136 |
| 56.3959304 | 59.0366402 |
| 56.39608 | 59.0358223 |
| 56.3991046 | 59.0360238 |
| 2 | |
| 56.3270635 | 59.0439895 |
| 56.3281687 | 59.044438 |
| 56.3287488 | 59.0454346 |
| 56.3308485 | 59.0455841 |
| 56.3317602 | 59.0440891 |
| 56.3352685 | 59.0415477 |
| 3 | |
| 56.4232123 | 59.0610362 |
| 56.4225715 | 59.0579892 |
| 56.4199368 | 59.0606929 |
| 56.419540659761 | 59.0614358433024 |

| | |
|---|---|
| 56.4194683792035 | 59.0613048201958 |
| 59.0565190038417 | 56.4186667301489 |
| 56.4182488957113 | 59.0544548248893 |
| 56.4179315318306 | 59.0543137174998 |
| 56.4171011361056 | 59.0553565546273 |
| 56.4162811206435 | 59.056317249813 |
| 56.4160525720486 | 59.0565670640451 |
| 56.4155039473972 | 59.057054647761 |
| 56.4150812079924 | 59.0573812880972 |
| 56.4147770248796 | 59.0576186372899 |
| 56.4145507605261 | 59.0576603362818 |
| 56.4141819710468 | 59.0577703923822 |
| 56.4135493741761 | 59.0582027648255 |
| 56.4130580171454 | 59.0583949041339 |
| 56.4126565785438 | 59.0583980578295 |
| 56.4121139296107 | 59.0581398320016 |
| 56.4117504595655 | 59.0579268489471 |
| 56.4114292297713 | 59.0575266206477 |
| 56.4110821360019 | 59.056868831044 |
| 56.4108144482529 | 59.0562016926572 |
| 56.4106922144854 | 59.0558321015995 |
| 56.4107149492902 | 59.0556879703454 |
| 56.4101626583698 | 59.054307192521 |
| 56.4094853383266 | 59.0544923950958 |
| 56.408833766849 | 59.0558723099294 |
| 56.4084170327563 | 59.0565557908994 |
| 56.4073413858584 | 59.0566845822481 |
| 56.4067368856121 | 59.0563745711553 |
| 56.4060438149459 | 59.0560628292901 |
| 56.4054346940168 | 59.0557816301277 |
| 56.4040891930975 | 59.0561835998293 |
| 56.4026082515917 | 59.0550283011627 |
| 56.3988172972747 | 59.0556849950304 |
| 56.3981092858405 | 59.0547987833303 |
| 56.3963467002695 | 59.0558286016493 |
| 56.4008642131486 | 59.0653176200527 |
| 56.4048557280093 | 59.0718830019876 |
| 56.4119666067699 | 59.0767624290889 |
| 56.4075419492892 | 59.0883703555603 |
| 56.4074019 | 59.0884591 |
| 56.4071100710632 | 59.0895033722318 |
| 56.4063898427349 | 59.0913928648116 |
| 56.4056130749283 | 59.0937747471693 |
| 56.4033384 | 59.0978098000001 |
| 56.4052223097965 | 59.1013526689474 |
| 56.4064478679002 | 59.1105115100095 |
| 4 | |
| 56.2577166 | 59.0829247 |
| 56.2586131 | 59.0846566 |
| 56.2596407 | 59.0891834 |
| 56.2607557 | 59.0932377 |
| 56.2609524 | 59.0955995 |
| 56.2611055 | 59.106936 |
| 56.2598156 | 59.1082743 |
| 56.2580665 | 59.1165799 |
| 56.2568639 | 59.1200832 |
| 56.2578478 | 59.1240982 |
| 56.2580883 | 59.1244131 |
| 56.2584382 | 59.1240195 |
| 56.2585912 | 59.1243738 |

| | |
|---|---|
| 56.2583944 | 59.1251217 |
| 56.2586131 | 59.1253972 |
| 56.2588536 | 59.1248068 |
| 56.2594002 | 59.1246099 |
| 56.2593127 | 59.1235078 |
| 56.2597281 | 59.1233503 |
| 56.2600123 | 59.1221301 |
| 56.2604715 | 59.1219726 |
| 56.2604715 | 59.1213822 |
| 56.2598812 | 59.1209492 |
| 56.2599686 | 59.1201226 |
| 56.2603621 | 59.1197289 |
| 56.2603621 | 59.1189811 |
| 56.2605371 | 59.1184693 |
| 56.2607557 | 59.117564 |
| 56.2614116 | 59.118863 |
| 56.2630075 | 59.1204375 |
| 56.2632042 | 59.1213822 |
| 56.2641005 | 59.1196109 |
| 56.264647 | 59.1187055 |
| 56.2671391 | 59.1172097 |
| 56.2675325 | 59.116698 |
| 56.2682101 | 59.1167767 |
| 56.2692593 | 59.1156746 |
| 56.2696965 | 59.1152416 |
| 56.2705052 | 59.1160682 |
| 56.2709861 | 59.1159895 |
| 56.2702866 | 59.1063849 |
| 56.2715106 | 59.1041019 |
| 56.2732372 | 59.0990241 |
| 56.2744393 | 59.0960325 |
| 56.2743737 | 59.0950484 |
| 56.2740677 | 59.0943399 |
| 56.2736088 | 59.0939069 |
| 56.2712265 | 59.0941037 |
| 56.2688877 | 59.09186 |
| 56.2682757 | 59.0902068 |
| 56.268538 | 59.0899312 |
| 56.2694998 | 59.0899312 |
| 56.2697497 | 59.0896312 |
| 56.2700899 | 59.0892227 |
| 56.2704396 | 59.0889472 |
| 56.2706145 | 59.0885142 |
| 56.2708768 | 59.0868609 |
| 56.2710735 | 59.0866248 |
| 56.271445 | 59.0866248 |
| 56.2716418 | 59.0863492 |
| 56.2715762 | 59.085129 |
| 56.2716636 | 59.08383 |
| 56.2717947 | 59.0834757 |
| 56.2728001 | 59.0828066 |
| 56.2730624 | 59.0824523 |
| 56.2729968 | 59.081665 |
| 56.2720789 | 59.0801299 |
| 56.2723412 | 59.0789096 |
| 56.2727127 | 59.0785554 |
| 56.2729531 | 59.0780043 |
| 56.2727564 | 59.0773745 |
| 56.272822 | 59.0755244 |
| 56.2725564 | 59.0749501 |

| | |
|---|---|
| 5 | |
| 56.2135942 | 59.1050933 |
| 56.217993 | 59.0986488 |
| 56.2185195 | 59.0981602 |
| 56.218995 | 59.0988321 |
| 56.2195724 | 59.0997178 |
| 56.2209479 | 59.1008174 |
| 56.2211687 | 59.0997484 |
| 56.2207441 | 59.0994735 |
| 56.2203196 | 59.0989543 |
| 56.219963 | 59.098374 |
| 56.2203366 | 59.0982518 |
| 6 | |
| 56.4056398747069 | 59.1195238250249 |
| 56.4057827033496 | 59.1197210103392 |
| 7 | |
| 56.3208493 | 59.092119 |
| 56.3188267 | 59.0949522 |
| 56.3200728 | 59.0969713 |
| 56.3208313 | 59.0977203 |
| 56.3214092 | 59.0986973 |
| 56.321969 | 59.0994137 |
| 56.3218606 | 59.0999673 |
| 56.3221857 | 59.1007489 |
| 56.3227997 | 59.1010746 |
| 56.3233956 | 59.104494 |
| 56.3226552 | 59.1061223 |
| 56.3217703 | 59.1061223 |
| 56.3212827 | 59.1034519 |
| 56.3206687 | 59.1028657 |
| 56.3198561 | 59.1039078 |
| 56.319224 | 59.1056012 |
| 56.3188086 | 59.1062851 |
| 56.3186099 | 59.1054384 |
| 56.3179598 | 59.1050476 |
| 56.3170206 | 59.1061548 |
| 56.3174721 | 59.1069364 |
| 56.3145101 | 59.1111374 |
| 56.3150519 | 59.1125377 |
| 56.312758 | 59.1153384 |
| 56.3119813 | 59.1155989 |
| 56.3128844 | 59.1197999 |
| 56.3136069 | 59.1232519 |
| 56.3139682 | 59.1288206 |
| 56.3108794 | 59.1307746 |
| 56.3110962 | 59.1326308 |
| 56.3117103 | 59.1336078 |
| 56.3117103 | 59.1359851 |
| 56.31218 | 59.1358874 |
| 56.3126496 | 59.1345522 |
| 56.3132457 | 59.133217 |
| 56.3134263 | 59.1343568 |
| 56.3131915 | 59.1360828 |
| 56.3137334 | 59.1378413 |
| 56.3135889 | 59.1387206 |
| 56.3143294 | 59.1399907 |
| 56.3152687 | 59.1399907 |
| 56.315377 | 59.1346499 |
| 56.3158105 | 59.1333147 |
| 56.3173638 | 59.1325657 |

| | |
|---|---|
| 56.3176708 | 59.1321423 |
| 56.3184835 | 59.1316538 |
| 56.3189711 | 59.1314259 |
| 56.318935 | 59.1296673 |
| 56.3198561 | 59.1296673 |
| 56.3213189 | 59.1298302 |
| 56.3222218 | 59.1303838 |
| 56.3213369 | 59.1289183 |
| 56.3211744 | 59.1268015 |
| 59.1262479 | 56.324786 |
| 56.3249666 | 59.1273226 |
| 56.3255444 | 59.1276157 |
| 56.3262306 | 59.1271272 |
| 56.3262486 | 59.1247499 |
| 56.3270431 | 59.1265085 |
| 56.3279278 | 59.1248802 |
| 56.3278195 | 59.1240335 |
| 56.3286681 | 59.1231542 |
| 56.3292098 | 59.1220795 |
| 56.3295889 | 59.1216236 |
| 56.3295709 | 59.1206466 |
| 56.3298778 | 59.1199627 |
| 56.3296973 | 59.118139 |
| 56.330275 | 59.1174226 |
| 56.330943 | 59.1165108 |
| 56.3317916 | 59.1149476 |
| 56.3318096 | 59.1140683 |
| 56.3322249 | 59.1145568 |
| 56.3327484 | 59.1135147 |
| 56.3331456 | 59.1138078 |
| 56.333615 | 59.112668 |
| 56.3340843 | 59.1109094 |
| 56.3335428 | 59.1084344 |
| 56.3316471 | 59.105015 |
| 56.3290834 | 59.0973621 |
| 56.327675 | 59.0992509 |
| 56.3273681 | 59.0991532 |
| 56.32735 | 59.0984042 |
| 56.3270973 | 59.098339 |
| 56.3268264 | 59.0993812 |
| 56.3250749 | 59.1000325 |
| 56.3246596 | 59.0994788 |
| 56.3251471 | 59.0987624 |
| 56.3244971 | 59.0975249 |
| 56.3240637 | 59.0979157 |
| 56.3237748 | 59.0972318 |
| 56.3208493 | 59.092119 |

**Описание границ охотничьего угодья «Асбестовское»**

Северная граница: от юго-западного угла квартала 36 Малышевского участка Асбестовского участкового лесничества Сухоложского лесничества на северо-восток по границе Асбестовского муниципального округа Свердловской области и Режевского муниципального округа Свердловской области до северо-восточного угла квартала 10 Рефтинского участка Рефтинского участкового лесничества Сухоложского лесничества, далее на юго-запад по границе Асбестовского муниципального округа Свердловской области и Артемовского муниципального округа Свердловской области до северо-восточного угла квартала 22 Рефтинского участка Рефтинского участкового лесничества Сухоложского лесничества.

Восточная граница: от северо-восточного угла квартала 22 Рефтинского участка Рефтинского участкового лесничества Сухоложского лесничества на юго-запад по границе Асбестовского муниципального округа Свердловской области и муниципального округа Сухой Лог Свердловской области до юго-восточного угла квартала 86 Рефтинского участка Рефтинского участкового лесничества Сухоложского лесничества, далее на юго-запад по прямой до северо-восточного угла квартала 11 Пригородного участка Асбестовского участкового лесничества Сухоложского лесничества, далее на юго-запад по границе Асбестовского муниципального округа Свердловской области и муниципального округа Сухой Лог Свердловской области до юго-восточного угла квартала 158 Пригородного участка Пригородного участкового лесничества Сухоложского лесничества.

Южная граница: от юго-восточного угла квартала 158 Пригородного участка Пригородного участкового лесничества Сухоложского лесничества на северо-запад по границе Асбестовского муниципального округа Свердловской области и Белоярского муниципального округа Свердловской области до юго-западного угла квартала 117 Асбестовского участка Асбестовского участкового лесничества Сухоложского лесничества.

Западная граница: от юго-западного угла квартала 117 Асбестовского участка Асбестовского участкового лесничества Сухоложского лесничества на северо-восток по границе Асбестовского муниципального округа Свердловской области и Березовского муниципального округа Свердловской области до юго-западного угла квартала 36 Малышевского участка Асбестовского участкового лесничества Сухоложского лесничества.

За исключением лесопарковых зон кварталов 5–9, 18–23, 29–35,42–44, 52–56, 61–65, 71–75, 82–90, 94–98, 103–107, 112–116, 121–126 Асбестовского участка Асбестовского участкового лесничества Сухоложского лесничества, 50–59, 62–71, 74–83, 86–88, 91–93, 96–103, 106–115, 118–124, 131–137, 143–148, 154–160 Малышевского участка Асбестовского участкового лесничества Сухоложского лесничества, 5–9, 15–19, 23–27, 31–35, 38–40, 46, 47, 52–54, 58–61, 66, 68–70, 74–77, 80–83, 89–91, 97, 98, 101, 102, 104–131, 136–144, 147–156 Пригородного участка Пригородного участкового лесничества Сухоложского лесничества, 94–97, 105–166 Рефтинского участка Рефтинского участкового лесничества Сухоложского лесничества.

За исключением земель, непригодных для осуществления видов деятельности в сфере охотничьего хозяйства, в том числе земель населенных пунктов (поселок городского типа Малышева, поселок Изумруд, поселок Шамейский, поселок Чапаева, город Асбест, поселок Белокаменный, поселок городского типа Рефтинский, поселок Красноармейский), в следующих границах:

| | |
|---|---|
| 1 | |
| 57.0223778 | 61.4259178 |
| 57.0211409 | 61.4260437 |
| 57.020648 | 61.4260939 |
| 57.0205791 | 61.4261009 |
| 57.0201251 | 61.4261472 |
| 57.0200324 | 61.424196 |
| 57.0194757 | 61.4124782 |
| 2 | |
| 56.9980683141939 | 61.4156162328324 |
| 56.9963877 | 61.4322192 |
| 56.9923669 | 61.4358241 |
| 56.9890978 | 61.4387614 |
| 56.9858204 | 61.4445789 |
| 56.9814243 | 61.4593417 |
| 56.9730366 | 61.4627315 |
| 3 | |
| 57.1114809508868 | 61.4374642792164 |
| 57.1127747 | 61.4373421 |
| 57.1143593 | 61.4339088 |
| 57.1167825 | 61.4332222 |

| | |
|---|---|
| 57.1212559 | 61.4349388 |
| 57.1231196 | 61.4368271 |
| 57.1224673 | 61.4423202 |
| 57.1255423 | 61.4450668 |
| 57.1362562 | 61.439402 |
| 57.1351054815563 | 61.4319802238803 |
| 4 | |
| 57.1206422 | 61.4652566 |
| 57.1235331 | 61.4616741 |
| 57.1231873 | 61.4598595 |
| 57.1220978 | 61.4600007 |
| 57.1211621 | 61.4612558 |
| 5 | |
| 57.0492275867883 | 61.5584892149515 |
| 57.0787784 | 61.5359863 |
| 57.081377 | 61.5210777 |
| 57.079335 | 61.5057523 |
| 57.0721957 | 61.4681246 |
| 57.0673089000001 | 61.4649564 |
| 6 | |
| 56.9662092698936 | 61.4749309161256 |
| 56.9698412 | 61.4753202 |
| 56.9697897 | 61.4953846 |
| 56.9697852 | 61.4971496 |
| 56.9704379 | 61.5021657 |
| 56.9706507 | 61.5038015 |
| 56.9716155 | 61.5064203 |
| 56.9746505 | 61.5146591 |
| 7 | |
| 56.9991316874613 | 61.5560986996386 |
| 56.9998350666226 | 61.5558920681832 |
| 8 | |
| 56.9979144572646 | 61.5562831537039 |
| 56.9980005 | 61.556431 |
| 9 | |
| 56.9491613 | 61.602035 |
| 56.9496782 | 61.5928919 |
| 56.9463419 | 61.5813772 |
| 56.9471365 | 61.575246 |
| 56.9464884 | 61.574971 |
| 56.9451564 | 61.5744058 |
| 56.9436295 | 61.573758 |
| 56.939254 | 61.5719016 |
| 56.9363748 | 61.5800578 |
| 56.9322519 | 61.5782986 |
| 56.9323321 | 61.5806109 |
| 56.9325792 | 61.5877343 |
| 10 | |
| 57.0708333949771 | 61.6573887388545 |
| 57.070814 | 61.6594938 |
| 57.0728664 | 61.6626409 |
| 57.0699883 | 61.6684936 |
| 57.0697505646813 | 61.6697869895186 |
| 11 | |
| 57.0789162 | 61.6758168 |
| 57.0789595 | 61.6758947 |
| 57.0790495 | 61.6765989 |
| 57.0792489 | 61.677309 |
| 57.0794387 | 61.6776699 |
| 57.0794631 | 61.6782747 |

| | |
|---|---|
| 57.0797378 | 61.6787114 |
| 57.0799629 | 61.6792322 |
| 57.0800059 | 61.6795355 |
| 57.0802427 | 61.6797825 |
| 57.0802747 | 61.6801329 |
| 57.0805706 | 61.6806258 |
| 57.0806451 | 61.680503 |
| 57.0808283 | 61.6807972 |
| 57.0805972 | 61.6813725 |
| 57.0807499 | 61.6816053 |
| 57.0810331 | 61.681082 |
| 57.0814358 | 61.6813684 |
| 57.081516 | 61.68123 |
| 57.081434 | 61.6814993 |
| 57.0817413 | 61.6814513 |
| 57.0819556 | 61.6816571 |
| 57.0820274 | 61.6824566 |
| 57.0821208 | 61.6832153 |
| 57.0822633 | 61.6837103 |
| 57.0823716 | 61.6838775 |
| 57.0826361 | 61.6844284 |
| 57.0826645 | 61.685391 |
| 57.0830405 | 61.6862445 |
| 57.0830116 | 61.6865759 |
| 57.0828604 | 61.6866292 |
| 57.0826771 | 61.6864043 |
| 57.0824231 | 61.6859427 |
| 57.0823883 | 61.6860545 |
| 57.0825903 | 61.686428 |
| 57.0827061 | 61.686783 |
| 57.0830212 | 61.6868718 |
| 57.0831337 | 61.6870079 |
| 57.0831723 | 61.6871736 |
| 57.0835112 | 61.6873603 |
| 57.0837833 | 61.6874872 |
| 57.0840374 | 61.6877299 |
| 57.0846356 | 61.6890059 |
| 57.0857317 | 61.689098 |
| 57.0863043 | 61.6890554 |
| 57.0865648 | 61.6891856 |
| 57.0867995 | 61.6891797 |
| 57.0868799 | 61.6890613 |
| 57.0870112 | 61.6890707 |
| 57.0875841 | 61.688795 |
| 57.0878799 | 61.6888009 |
| 57.0881404 | 61.6887591 |
| 57.088824 | 61.6882197 |
| 57.0895051 | 61.6878399 |
| 57.0896073 | 61.6874845 |
| 57.0895698 | 61.6872818 |
| 57.0896791 | 61.6867121 |
| 57.0896572 | 61.6861194 |
| 57.089675 | 61.6854236 |
| 57.0899012 | 61.6852879 |
| 57.0900638 | 61.6852895 |
| 57.0901756 | 61.6855877 |
| 57.0901766 | 61.6858322 |
| 57.0901731 | 61.6863779 |
| 57.0902495 | 61.6865759 |
| 57.0905102 | 61.6868306 |

| | |
|---|---|
| 57.0906803 | 61.6871618 |
| 57.0909086 | 61.6874636 |
| 57.0914841 | 61.6880316 |
| 57.092066 | 61.688434 |
| 57.0925929 | 61.6888864 |
| 57.093035 | 61.6890332 |
| 57.0932831 | 61.6887216 |
| 57.0933714 | 61.6883236 |
| 57.0944078 | 61.6894432 |
| 57.0951407 | 61.6900642 |
| 57.0960215 | 61.6902411 |
| 57.096226 | 61.6901975 |
| 57.0967178 | 61.6903277 |
| 57.0969238 | 61.6902904 |
| 57.0973478 | 61.6897537 |
| 57.0975715 | 61.6892219 |
| 57.098054 | 61.6883483 |
| 57.0984279 | 61.6875227 |
| 57.0984547 | 61.6871598 |
| 57.0986176 | 61.6870079 |
| 57.0986979 | 61.6867298 |
| 57.0986529 | 61.6863629 |
| 57.0987751 | 61.6860374 |
| 57.0989687 | 61.6857579 |
| 57.0989872 | 61.6853332 |
| 57.0993268 | 61.6846603 |
| 57.0992135 | 61.6811153 |
| 57.0995623 | 61.6811896 |
| 57.0998849 | 61.6808297 |
| 57.100421 | 61.6803005 |
| 57.1007454 | 61.6804986 |
| 57.1009105 | 61.6805427 |
| 57.1011151 | 61.6802204 |
| 57.1012404 | 61.6798417 |
| 57.101672 | 61.6790082 |
| 57.1016872 | 61.6786049 |
| 57.1018741 | 61.6781254 |
| 57.10188 | 61.6776818 |
| 57.1019218 | 61.6774096 |
| 57.1019898 | 61.6767744 |
| 57.1024521 | 61.6761314 |
| 57.10303 | 61.6754005 |
| 57.103651 | 61.6745336 |
| 57.103847 | 61.6741726 |
| 57.1037313 | 61.6739537 |
| 57.1040881 | 61.6732554 |
| 57.1019608 | 61.668055 |
| 57.1008419 | 61.6709732 |
| 57.0987148 | 61.6659382 |
| 57.0987075631542 | 61.6658748753951 |
| 12 | |
| 56.9983854 | 61.3038182 |
| 56.9969946 | 61.3073372 |
| 56.9974855 | 61.3137745 |
| 56.9996125 | 61.3148689 |
| 57.0004951 | 61.314274 |
| 57.0017113 | 61.3118814 |
| 57.0038429 | 61.3099121 |
| 57.0033755 | 61.3081097 |
| 57.0019031 | 61.3089895 |

| | |
|---|---|
| 57.0012914 | 61.3074151 |
| 57.0016927 | 61.3062429 |
| 57.0008864 | 61.3052987 |
| 56.9997995 | 61.3062 |
| 56.999297 | 61.3050412 |
| 56.9983854 | 61.3038182 |
| 13 | |
| 57.1124607 | 61.4440931 |
| 57.111821 | 61.444696 |
| 57.1114844 | 61.4446696 |
| 57.1112743 | 61.4466724 |
| 57.1113073 | 61.4480228 |
| 57.1119664 | 61.4484173 |
| 57.1122053 | 61.4492063 |
| 57.1130045 | 61.4498436 |
| 57.1141414 | 61.4495249 |
| 57.1141773 | 61.4474443 |
| 57.1139107 | 61.4458076 |
| 57.1134906 | 61.4441993 |
| 57.1124607 | 61.4440931 |

**Описание границ охотничьего угодья «Ассоциация Вепрь»**

Северная граница: от села Тимофеево по автомобильной дороге Тимофеево – Нариманова через деревню Жирякова, деревню Овчинникова, деревню Решетникова до административной границы Свердловской области и Тюменской области.

Восточная граница: от пересечения автомобильной дороги Тимофеево – Нариманова с административной границей Свердловской области и Тюменской области на север по административной границе Свердловской области и Тюменской области до юго-западного угла квартала 36 урочища КХ «Липчинское» Ницинского участкового лесничества Байкаловского лесничества.

Южная граница: от юго-западного угла квартала 36 урочища КХ «Липчинское» Ницинского участкового лесничества Байкаловского лесничества на запад по северным границам кварталов 36, 35, 34, 33, 32, 31, 30, 29, 28 урочища КХ «Липчинское» Ницинского участкового лесничества Байкаловского лесничества до юго-западного угла квартала 27 урочища КХ «Липчинское» Ницинского участкового лесничества Байкаловского лесничества, далее на север по западным границам кварталов 27, 21, 15 урочища КХ «Липчинское» Ницинского участкового лесничества Байкаловского лесничества, по западной границе квартала 104 Усть-Ницинского участка Усть-Ницинского участкового лесничества Байкаловского лесничества до юго-западного угла квартала 6 участка КХ «Липчинское» Ницинского участкового лесничества Байкаловского лесничества, далее на запад по южным границам кварталов 6, 5, 4 урочища КХ «Липчинское» Ницинского участкового лесничества Байкаловского лесничества, по южным границам кварталов 69, 78, 86, 84, 83, 85, 80, 79, 70 Усть-Ницинского участка Усть-Ницинского участкового лесничества Байкаловского лесничества, по южным границам кварталов 19, 18 урочища КХ «Дружба» Ницинского участкового лесничества Байкаловского лесничества до пересечения с серединой реки Межница.

Западная граница: от пересечения южной границы квартала 18 урочища КХ «Дружба» Ницинского участкового лесничества Байкаловского лесничества с серединой реки Межница, вниз по течению по середине реки Межница до устья реки Межница, далее вниз по течению по середине реки Ница до пересечения с автомобильной дорогой в направлении села Тимофеево, далее по автомобильной дороге в направлении села Тимофеево до села Тимофеево.

За исключением лесопарковых зон кварталов 113, 114 Усть-Ницинского участка Усть-Ницинского участкового лесничества Байкаловского лесничества.

За исключением земель, непригодных для осуществления видов деятельности в сфере охотничьего хозяйства, в том числе земель населенных пунктов (деревня Голякова, деревня Зуева, село Усть-Ницинское, деревня Калугина, деревня Черёмнова, деревня Жирякова, деревня Лукина, село Тимофеево, деревня Голышева, деревня Городище, деревня Овчинникова, деревня Шадринка, село Липчинское, деревня Елкина, деревня Бурмакина, деревня Мельничная, деревня Ермолина, деревня Решетникова), в следующих границах:

| | |
|---|---|
| 1 | |
| 57.4283946391032 | 64.3583686616045 |
| 57.4297927328517 | 64.3639867664852 |
| 2 | |
| 57.4302000841286 | 64.3656237086753 |
| 57.430875 | 64.3683359 |
| 57.4310868945923 | 64.368028923265 |
| 3 | |
| 57.4488084 | 64.4141112 |
| 57.4491635399011 | 64.4123413440259 |
| 4 | |
| 57.445943845615 | 64.419905536778 |
| 57.4461989578226 | 64.4195163843306 |
| 5 | |
| 57.5467646 | 64.4950318 |
| 57.5476707 | 64.5054289 |
| 57.5504362 | 64.5163593 |
| 57.553893 | 64.5115161 |
| 57.5555952685411 | 64.5104234378661 |
| 6 | |
| 57.503179439894 | 64.5604054380574 |
| 57.5034278 | 64.5604618 |
| 57.5046987 | 64.5596084 |
| 57.5053122 | 64.5564396 |
| 57.5044829 | 64.5562891 |
| 57.5038149 | 64.5556598 |
| 57.5030512 | 64.555121 |
| 57.501505 | 64.5547992 |
| 57.4998572 | 64.55377 |
| 57.4970974 | 64.5545019 |
| 57.497412 | 64.5565389 |
| 57.4977307 | 64.5571557 |
| 57.4981687 | 64.5573727 |
| 57.4997815 | 64.5571689 |
| 57.500895 | 64.5575133 |
| 7 | |
| 57.4828316405016 | 64.7806240078396 |
| 57.4827861 | 64.7810505 |
| 57.4828978 | 64.7824381 |
| 57.482842 | 64.7831133 |
| 57.4825468 | 64.7845306 |
| 57.4824072 | 64.7862966 |
| 57.482467 | 64.7864747 |
| 57.4824311 | 64.7867418 |
| 57.4822477 | 64.7870461 |
| 57.4820363 | 64.7872019 |
| 57.4815376 | 64.7872167 |
| 57.481418 | 64.7872835 |
| 57.4811427 | 64.7874987 |
| 57.4803729 | 64.788404 |
| 57.4804127 | 64.7886043 |
| 57.4801973 | 64.7888269 |

| | |
|---|---|
| 57.4801335 | 64.7886563 |
| 57.4800777 | 64.7887676 |
| 57.479974 | 64.788493 |
| 57.4796708 | 64.7887008 |
| 57.4797785 | 64.7890495 |
| 57.4795551 | 64.7899103 |
| 57.4791083 | 64.791053 |
| 57.4789689 | 64.7910498 |
| 57.4784216 | 64.7910288 |
| 57.4772143 | 64.7916795 |
| 57.4757417 | 64.7928338 |
| 57.4756053 | 64.7993526 |
| 8 | |
| 57.4662256 | 64.5084572 |
| 57.4650254 | 64.513607 |
| 57.4651177 | 64.5208168 |
| 57.4661332 | 64.524765 |
| 57.4688104 | 64.5331764 |
| 57.4770253 | 64.5300865 |
| 57.4809936 | 64.5269966 |
| 57.4844079 | 64.5197868 |
| 57.4798862 | 64.5144653 |
| 57.4773944 | 64.5194435 |
| 57.4762869 | 64.5199585 |
| 57.4751794 | 64.515152 |
| 57.4737949 | 64.5118904 |
| 57.4715797 | 64.5103455 |
| 57.4701027 | 64.5105171 |
| 57.4662256 | 64.5084572 |
| 9 | |
| 57.5276235 | 64.5440034 |
| 57.526523 | 64.5447429 |
| 57.5254793 | 64.5459266 |
| 57.5254444 | 64.5470669 |
| 57.5253177 | 64.547765 |
| 57.5254253 | 64.5485864 |
| 57.5258567 | 64.5500522 |
| 57.5260299 | 64.5522731 |
| 57.5261751 | 64.552663 |
| 57.5279471 | 64.5527489 |
| 57.5293817 | 64.5522997 |
| 57.5301888 | 64.5504288 |
| 57.5288458 | 64.5483873 |
| 57.5279615 | 64.5453694 |
| 57.5276235 | 64.5440034 |
| 10 | |
| 57.4349627 | 64.5670149 |
| 57.4335659 | 64.5675212 |
| 57.4327738 | 64.5703535 |
| 57.4325864 | 64.5724263 |
| 57.432612 | 64.5755117 |
| 57.4340769 | 64.5910497 |
| 57.4343995 | 64.5910769 |
| 57.435959 | 64.5901595 |
| 57.4344775 | 64.5830612 |
| 57.4344775 | 64.5763976 |
| 57.4362709 | 64.5695891 |
| 57.4362146 | 64.5673946 |
| 57.4349627 | 64.5670149 |
| 11 | |

| | |
|---|---|
| 57.4644246 | 64.5715414 |
| 57.4635004 | 64.5723225 |
| 57.4628282 | 64.5731974 |
| 57.4624668 | 64.5731974 |
| 57.462324 | 64.5728693 |
| 57.4617161 | 64.5738001 |
| 57.4619375 | 64.5746659 |
| 57.4621475 | 64.5761266 |
| 57.4623282 | 64.5768843 |
| 57.4624963 | 64.5784231 |
| 57.4625761 | 64.5786574 |
| 57.4626264 | 64.5807742 |
| 57.4627189 | 64.581157 |
| 57.4627231 | 64.5819459 |
| 57.4629248 | 64.5818835 |
| 57.4634247 | 64.583063 |
| 57.4638458 | 64.5842447 |
| 57.4646346 | 64.5830708 |
| 57.4649455 | 64.5822584 |
| 57.4649455 | 64.5819459 |
| 57.4654387 | 64.5788834 |
| 57.4658298 | 64.5773778 |
| 57.4661386 | 64.5759938 |
| 57.466683 | 64.5745972 |
| 57.4659117 | 64.5748221 |
| 57.4656009 | 64.5730411 |
| 57.4647271 | 64.5717445 |
| 57.4644246 | 64.5715414 |
| 12 | |
| 57.4442197 | 64.6559778 |
| 57.4416917 | 64.6564902 |
| 57.4408326 | 64.6598094 |
| 57.4419508 | 64.6679174 |
| 57.4420462 | 64.6697417 |
| 57.4427552 | 64.6708312 |
| 57.4433279 | 64.6721234 |
| 57.4443232 | 64.6711099 |
| 57.4470909 | 64.6703751 |
| 57.4462593 | 64.6684241 |
| 57.444759 | 64.6592686 |
| 57.4442197 | 64.6559778 |
| 13 | |
| 57.4219125 | 64.6997791 |
| 57.4216815 | 64.7000956 |
| 57.4211384 | 64.7010183 |
| 57.4211038 | 64.7010827 |
| 57.4209887 | 64.7011262 |
| 57.4217768 | 64.7039902 |
| 57.4216352 | 64.7045481 |
| 57.4209824 | 64.7053796 |
| 57.4206098 | 64.7056907 |
| 57.4202285 | 64.7058678 |
| 57.4197606 | 64.7058892 |
| 57.4191135 | 64.705739 |
| 57.4191424 | 64.7090703 |
| 57.4193245 | 64.7097186 |
| 57.4195959 | 64.7106582 |
| 57.4196335 | 64.7112483 |
| 57.418764 | 64.7117686 |
| 57.4180851 | 64.7124392 |

| | |
|---|---|
| 57.4178824 | 64.7130989 |
| 57.4183827 | 64.7158027 |
| 57.4199137 | 64.7146654 |
| 57.4211731 | 64.7136032 |
| 57.4223227 | 64.7128844 |
| 57.4249685 | 64.7105692 |
| 57.4252746 | 64.7101915 |
| 57.4256558 | 64.7099876 |
| 57.4258349 | 64.7097194 |
| 57.4259677 | 64.7098052 |
| 57.4276197 | 64.7085071 |
| 57.4295995 | 64.7078682 |
| 57.4294362 | 64.705621 |
| 57.4290203 | 64.7057497 |
| 57.4287691 | 64.7056103 |
| 57.4282175 | 64.7043121 |
| 57.4277997 | 64.7037207 |
| 57.4274637 | 64.7035772 |
| 57.4268081 | 64.7035396 |
| 57.4255287 | 64.7036791 |
| 57.4246975 | 64.704104 |
| 57.4244456 | 64.7038186 |
| 57.42392 | 64.7024506 |
| 57.4227762 | 64.7024721 |
| 57.4220622 | 64.6998327 |
| 57.4219125 | 64.6997791 |
| 14 | |
| 57.4587015 | 64.7059042 |
| 57.4578182 | 64.7062595 |
| 57.4575391 | 64.7074743 |
| 57.4566704 | 64.7097515 |
| 57.4564016 | 64.709949 |
| 57.4562516 | 64.7105648 |
| 57.4560079 | 64.7110528 |
| 57.4557496 | 64.7112958 |
| 57.4558328 | 64.7137018 |
| 57.4555891 | 64.7179426 |
| 57.4555891 | 64.7197434 |
| 57.4553828 | 64.721463 |
| 57.4553415 | 64.7224667 |
| 57.4556083 | 64.7226649 |
| 57.4570555 | 64.7220884 |
| 57.4573637 | 64.7214803 |
| 57.4574516 | 64.7210083 |
| 57.4575492 | 64.7189388 |
| 57.4572855 | 64.7182671 |
| 57.4573734 | 64.7149994 |
| 57.4578391 | 64.7121295 |
| 57.4591558 | 64.707343 |
| 57.4587015 | 64.7059042 |
| 15 | |
| 57.346145 | 64.7088289 |
| 57.3465097 | 64.7119778 |
| 57.3456804 | 64.7122835 |
| 57.3455574 | 64.7128147 |
| 57.3455256 | 64.7136247 |
| 57.3456182 | 64.7150463 |
| 57.3456732 | 64.7159636 |
| 57.3456413 | 64.7166181 |
| 57.3455806 | 64.7171062 |

| | |
|---|---|
| 57.3454271 | 64.7179753 |
| 57.3452187 | 64.7187906 |
| 57.3451869 | 64.7190213 |
| 57.3451613 | 64.7196045 |
| 57.3453577 | 64.7203195 |
| 57.345595 | 64.7208989 |
| 57.3460408 | 64.7214889 |
| 57.346336 | 64.7220683 |
| 57.3466081 | 64.7224545 |
| 57.3467933 | 64.7228408 |
| 57.3469554 | 64.7233987 |
| 57.3469554 | 64.7239137 |
| 57.3468917 | 64.7243535 |
| 57.346145 | 64.7267032 |
| 57.3460118 | 64.7268855 |
| 57.3459308 | 64.7268426 |
| 57.3457745 | 64.7269821 |
| 57.3456992 | 64.727143 |
| 57.3457209 | 64.7276097 |
| 57.3456066 | 64.7278887 |
| 57.3455531 | 64.7282803 |
| 57.3452853 | 64.7285512 |
| 57.3451478 | 64.7289106 |
| 57.3450784 | 64.7296295 |
| 57.3444358 | 64.7322205 |
| 57.3443989 | 64.7326628 |
| 57.3444271 | 64.7329903 |
| 57.3446008 | 64.7335213 |
| 57.3448063 | 64.7339076 |
| 57.345019 | 64.7341517 |
| 57.3451551 | 64.7344011 |
| 57.3457918 | 64.7355276 |
| 57.3461421 | 64.7362357 |
| 57.3468136 | 64.7365308 |
| 57.3471262 | 64.7365147 |
| 57.3475459 | 64.7367293 |
| 57.3476732 | 64.7367829 |
| 57.3480987 | 64.737153 |
| 57.3484778 | 64.7377646 |
| 57.3486804 | 64.7382635 |
| 57.3487441 | 64.7386497 |
| 57.3487354 | 64.7390574 |
| 57.3486717 | 64.7393793 |
| 57.3484315 | 64.7402483 |
| 57.3482492 | 64.7411442 |
| 57.3481855 | 64.7416377 |
| 57.3482868 | 64.7418576 |
| 57.3485617 | 64.7419649 |
| 57.34932 | 64.7420776 |
| 57.3495747 | 64.7420132 |
| 57.3498178 | 64.7419006 |
| 57.3499423 | 64.7416002 |
| 57.3500754 | 64.7411066 |
| 57.3501159 | 64.7403234 |
| 57.3499625 | 64.7397548 |
| 57.3498844 | 64.7391647 |
| 57.3499191 | 64.7384459 |
| 57.3499654 | 64.7379041 |
| 57.3501912 | 64.7370243 |
| 57.3504328 | 64.7364718 |

| | |
|---|---|
| 57.3505023 | 64.7361311 |
| 57.3505945 | 64.7358351 |
| 57.3508893 | 64.7353551 |
| 57.3512871 | 64.7347341 |
| 57.3514993 | 64.7345594 |
| 57.3516397 | 64.7345111 |
| 57.351754 | 64.7345647 |
| 57.3521963 | 64.7350716 |
| 57.3524167 | 64.7355062 |
| 57.3524702 | 64.7357476 |
| 57.3524644 | 64.7361714 |
| 57.3522778 | 64.7369733 |
| 57.3524084 | 64.7379399 |
| 57.3524717 | 64.7388107 |
| 57.3527987 | 64.7401518 |
| 57.3536871 | 64.7392935 |
| 57.3540888 | 64.7387902 |
| 57.3543237 | 64.737888 |
| 57.3543527 | 64.737196 |
| 57.3539447 | 64.7367454 |
| 57.353907 | 64.736107 |
| 57.3544829 | 64.7358763 |
| 57.3541519 | 64.7324327 |
| 57.353703 | 64.7327862 |
| 57.353635 | 64.7313702 |
| 57.3531546 | 64.7313112 |
| 57.352518 | 64.731338 |
| 57.3525556 | 64.7319549 |
| 57.3524948 | 64.7320354 |
| 57.3523443 | 64.7320032 |
| 57.3517945 | 64.7311395 |
| 57.3513314 | 64.7307426 |
| 57.3504893 | 64.7303456 |
| 57.3503012 | 64.7300935 |
| 57.3500031 | 64.7294229 |
| 57.3498202 | 64.7284457 |
| 57.3498583 | 64.7278565 |
| 57.3496342 | 64.7269661 |
| 57.3491956 | 64.7256249 |
| 57.3489988 | 64.7247183 |
| 57.3489655 | 64.7229371 |
| 57.3489293 | 64.7221863 |
| 57.3485183 | 64.7201532 |
| 57.3483823 | 64.7187531 |
| 57.3480176 | 64.717707 |
| 57.3480958 | 64.716323 |
| 57.347844 | 64.71569 |
| 57.3477485 | 64.715277 |
| 57.34776 | 64.7150892 |
| 57.3480248 | 64.7140068 |
| 57.3480581 | 64.7133726 |
| 57.3475893 | 64.711082 |
| 57.3473925 | 64.710685 |
| 57.3465849 | 64.7096336 |
| 57.346145 | 64.7088289 |
| 16 | |
| 57.3947935127021 | 64.7257890571366 |
| 57.3941638790954 | 64.7278040758558 |
| 57.3946662790274 | 64.7294167043405 |
| 57.3920301594984 | 64.7329212711601 |

| | |
|---|---|
| 57.3911392213091 | 64.7338128439483 |
| 57.3909621 | 64.733365 |
| 57.3889754 | 64.7356837 |
| 57.3876963 | 64.7362372 |
| 57.3868019 | 64.7329279 |
| 57.3862356577305 | 64.7334948551024 |
| 57.3860130934987 | 64.7325306297241 |
| 57.3854027217289 | 64.7297979256287 |
| 57.3853434918391 | 64.7295020628059 |
| 57.3852498791786 | 64.7294214527569 |
| 57.3842344468944 | 64.730250152476 |
| 57.3829963029988 | 64.7312766957954 |
| 57.3828836806332 | 64.7313701981309 |
| 57.3818940118986 | 64.7321905487905 |
| 57.38047450362 | 64.7333682817896 |
| 57.3789411795084 | 64.7346382836699 |
| 57.3783919620939 | 64.735061628029 |
| 57.377676889272 | 64.7354260554356 |
| 57.3767593891994 | 64.7356090155417 |
| 57.3758009657779 | 64.7356311731957 |
| 57.3753693093946 | 64.7356168600207 |
| 57.3748011597125 | 64.7355861518 |
| 57.37392826785 | 64.7355690079178 |
| 57.3739976554563 | 64.735841318009 |
| 57.3741082444709 | 64.7362754025379 |
| 57.3742621611044 | 64.7367739379951 |
| 57.3745130638162 | 64.7374447287151 |
| 57.3750576753731 | 64.7375951706417 |
| 57.375588327291 | 64.7377417931858 |
| 57.3757529062695 | 64.7379541958481 |
| 57.3761836903696 | 64.7393504262926 |
| 57.3763487881468 | 64.7400098654776 |
| 57.3764499676337 | 64.7405336015136 |
| 57.3764184369324 | 64.7409126109275 |
| 57.3763543778015 | 64.7410500390711 |
| 57.3760077 | 64.7410506999999 |
| 57.3739603 | 64.7407717 |
| 57.3736947092183 | 64.7426333290329 |
| 57.373366333273 | 64.742914130325 |
| 57.3734832820718 | 64.7435220513776 |
| 57.3735355030244 | 64.7437492671351 |
| 57.3734597 | 64.7442805999999 |
| 57.3737309870685 | 64.7445998271701 |
| 57.3737456779542 | 64.7446637478868 |
| 57.3740041772144 | 64.7450751464959 |
| 57.3741007303386 | 64.7452324699567 |
| 57.3745474224138 | 64.7457879750677 |
| 57.3749140718798 | 64.7459942321044 |
| 57.3749157148246 | 64.7459939123762 |
| 57.3761471 | 64.7474429 |
| 57.3766633523208 | 64.7477550315259 |
| 57.3767533863998 | 64.747924946856 |
| 57.3769610914607 | 64.7481062801444 |
| 57.3771033526347 | 64.7481248458898 |
| 57.377167860997 | 64.748060062722 |
| 57.3776307 | 64.7483399 |
| 57.3802611 | 64.7490984 |
| 57.3809106 | 64.7526764 |
| 57.3815469220745 | 64.7519829166139 |
| 57.3815953612686 | 64.7519466856323 |

| | |
|---|---|
| 57.3818208696957 | 64.7518346277676 |
| 57.3824049734799 | 64.7512882146421 |
| 57.3825743084406 | 64.7514764381401 |
| 57.3833311941203 | 64.7512087345971 |
| 57.3836891746019 | 64.7512546052135 |
| 57.3844674105684 | 64.7513416523638 |
| 57.3850903290226 | 64.7515111870906 |
| 57.3854582400703 | 64.7514750629377 |
| 57.3855468988992 | 64.7509549300727 |
| 57.3854455086352 | 64.750615293901 |
| 57.3854316931646 | 64.7503382444914 |
| 57.3854340565154 | 64.7500887255748 |
| 57.3853981723343 | 64.7498132522523 |
| 57.3863807 | 64.7494943 |
| 57.3891715 | 64.7467937 |
| 57.3915424 | 64.744956 |
| 57.3924442638847 | 64.7433544247136 |
| 57.3926170103943 | 64.743081848387 |
| 57.3932948552523 | 64.7420188438791 |
| 57.3937511250337 | 64.741342596591 |
| 57.3939200225938 | 64.7410293659923 |
| 57.3938742661141 | 64.7409212206775 |
| 57.3938486028479 | 64.7408605288881 |
| 57.3938944 | 64.7407792 |
| 57.3936273327547 | 64.7401039314496 |
| 57.395823678164 | 64.7367428271725 |
| 57.3959497392137 | 64.7365511864924 |
| 57.3960324827151 | 64.7363650868848 |
| 57.3973245718083 | 64.7334495672868 |
| 57.3973347376274 | 64.7334169317981 |
| 57.3965535291283 | 64.7271263203488 |
| 57.3964969497705 | 64.7270832811241 |
| 57.3964193709179 | 64.7270245311991 |
| 57.3947935127021 | 64.7257890571366 |
| 17 | |
| 57.4673152 | 64.7457868 |
| 57.4665738 | 64.7462847 |
| 57.4665115 | 64.7468282 |
| 57.4663867 | 64.7468354 |
| 57.4663477 | 64.7481806 |
| 57.4662978 | 64.748576 |
| 57.4661176 | 64.7492648 |
| 57.4658562 | 64.7497507 |
| 57.4656632 | 64.7498994 |
| 57.4652985 | 64.7506463 |
| 57.4651074 | 64.7507152 |
| 57.4647096 | 64.7505122 |
| 57.4645263 | 64.7507841 |
| 57.4644697 | 64.7510126 |
| 57.4644362 | 64.7515225 |
| 57.4649027 | 64.7517849 |
| 57.4653278 | 64.7521547 |
| 57.4655852 | 64.7526116 |
| 57.4657782 | 64.7534746 |
| 57.4658874 | 64.7536088 |
| 57.465708 | 64.7546784 |
| 57.4657068 | 64.7552427 |
| 57.4662502 | 64.7552296 |
| 57.4667474 | 64.7555668 |
| 57.4671062 | 64.7560817 |

| | |
|---|---|
| 57.4673636 | 64.7567416 |
| 57.4678686 | 64.7595655 |
| 57.4687842 | 64.7587746 |
| 57.468724 | 64.7562226 |
| 57.4687218 | 64.7560151 |
| 57.4680237 | 64.7558411 |
| 57.4680413 | 64.7555981 |
| 57.4680803 | 64.7554023 |
| 57.4681661 | 64.7552646 |
| 57.4684488 | 64.7546844 |
| 57.4684547 | 64.7543617 |
| 57.4682132 | 64.7540252 |
| 57.4682263 | 64.7535432 |
| 57.4682063 | 64.7530073 |
| 57.4681994 | 64.7526663 |
| 57.4681378 | 64.7521736 |
| 57.4681301 | 64.751644 |
| 57.4688453 | 64.7516657 |
| 57.4673152 | 64.7457868 |
| 18 | |
| 57.3667242 | 64.7472532 |
| 57.3651721 | 64.7510454 |
| 57.3624872 | 64.7544681 |
| 57.3625678 | 64.7554089 |
| 57.3628752 | 64.7589994 |
| 57.364847 | 64.7581437 |
| 57.3667452 | 64.7546043 |
| 57.3677834 | 64.7480505 |
| 57.3667242 | 64.7472532 |
| 19 | |
| 57.4242802 | 64.7527807 |
| 57.422366 | 64.7552794 |
| 57.4204336 | 64.7576612 |
| 57.4189852 | 64.7604298 |
| 57.419286 | 64.7609773 |
| 57.4203956 | 64.759707 |
| 57.4218341 | 64.7619497 |
| 57.4225009 | 64.7634466 |
| 57.422341 | 64.7650791 |
| 57.4226396 | 64.7662502 |
| 57.4232296 | 64.7688138 |
| 57.4236542 | 64.7703856 |
| 57.4240518 | 64.77109 |
| 57.4247639 | 64.772025 |
| 57.4251208 | 64.7714426 |
| 57.4236322 | 64.7686407 |
| 57.423572264.7682325 | |
| 57.4239319 | 64.7664511 |
| 57.4243915 | 64.7656532 |
| 57.4244814 | 64.7650595 |
| 57.4244227 | 64.7645782 |
| 57.4245476 | 64.7638824 |
| 57.4248285 | 64.7635634 |
| 57.4253281 | 64.7616209 |
| 57.42525 | 64.761157 |
| 57.4248442 | 64.7605482 |
| 57.4247817 | 64.7595914 |
| 57.4252003 | 64.759394 |
| 57.4255411 | 64.7593476999999 |
| 57.4260933 | 64.7595346 |

| | |
|---|---|
| 57.4262713 | 64.7589825 |
| 57.4260921 | 64.7587552 |
| 57.4261115 | 64.7569379 |
| 57.4259856 | 64.756704 |
| 57.426034 | 64.7554445 |
| 57.4255926 | 64.7546348 |
| 57.4255018 | 64.7536227 |
| 57.4252142 | 64.7533695999999 |
| 57.4242802 | 64.7527807 |
| 20 | |
| 57.3725421 | 64.7715635 |
| 57.37215 | 64.7731403 |
| 57.371578 | 64.7729069 |
| 57.3714293 | 64.773013 |
| 57.3708233 | 64.773942 |
| 57.370251 | 64.7755802 |
| 57.3693014 | 64.7795477 |
| 57.3688838 | 64.7805661 |
| 57.368941 | 64.7811071 |
| 57.3687044 | 64.7811936 |
| 57.3683345 | 64.7825275 |
| 57.3682913 | 64.7836728 |
| 57.3693758 | 64.7856263 |
| 57.3696561 | 64.7855838 |
| 57.3699707 | 64.7854565 |
| 57.3703843 | 64.7856526 |
| 57.3713092 | 64.7866977 |
| 57.3715064 | 64.7902957 |
| 57.3722529 | 64.7901242 |
| 57.3725103 | 64.7896892 |
| 57.3725961 | 64.7893604 |
| 57.3728192 | 64.7890421 |
| 57.3732667 | 64.7890928 |
| 57.373048 | 64.785308 |
| 57.3729393 | 64.7823801 |
| 57.3730651 | 64.7799296 |
| 57.3736828 | 64.7761637 |
| 57.3739385 | 64.7750411 |
| 57.374026 | 64.7743391 |
| 57.3743045 | 64.7731262 |
| 57.373374 | 64.7718037 |
| 57.3732596 | 64.7721537 |
| 57.3725421 | 64.7715635 |

**Описание границ охотничьего угодья «Афанасьевское»**

Северная граница: от северо-западного угла квартала 1 Афанасьевского участка Афанасьевского участкового лесничества Красноуфимского лесничества на восток по северным границам кварталов 1–4 Афанасьевского участка Афанасьевского участкового лесничества Красноуфимского лесничества до северо-восточного угла квартала 4 Афанасьевского участка Афанасьевского участкового лесничества Красноуфимского лесничества.

Восточная граница: от северо-восточного угла квартала 4 Афанасьевского участка Афанасьевского участкового лесничества Красноуфимского лесничества на юг по восточным границам кварталов 4, 14, 24, 31, 40, 45, 51, 59, 68, 79, 96, 104, 109 Афанасьевского участка Афанасьевского участкового лесничества Красноуфимского лесничества до северо-восточного угла квартала 18 урочища СПК «Афанасьевский» Афанасьевского участкового лесничества Красноуфимского лесничества, далее на восток по северным границам кварталов 18, 31 урочища

СПК «Афанасьевский» Афанасьевского участкового лесничества Красноуфимского лесничества до северо-восточного угла квартала 31 урочища СПК «Афанасьевский» Афанасьевского участкового лесничества Красноуфимского лесничества, далее на юг по восточным границам кварталов 31, 39, 56, 60 урочища СПК «Афанасьевский» Афанасьевского участкового лесничества Красноуфимского лесничества до юго-восточного угла квартала 60 урочища СПК «Афанасьевский» Афанасьевского участкового лесничества Красноуфимского лесничества.

Южная граница: от юго-восточного угла квартала 60 урочища СПК «Афанасьевский» Афанасьевского участкового лесничества Красноуфимского лесничества на запад по южной границе кварталов 60, 59 урочища СПК «Афанасьевский» Афанасьевского участкового лесничества Красноуфимского лесничества до реки Арий, далее вниз по течению по середине реки Арий до устья, далее вниз по течению по середине реки Бисерть до устья реки Ут, далее вверх по течению по середине реки Ут до деревни Ялым, далее на запад по автомобильной дороге Пермь – Екатеринбург до места пересечения с автомобильной дорогой на село Русский Потам.

Западная граница: от места пересечения автомобильной дороги Пермь – Екатеринбург с автомобильной дорогой на село Русский Потам на север по автомобильной дороге на село Русский Потам до села Русский Потам, далее на северо-восток по автомобильной дороге Русский Потам – Верх-Бисертский Ут через деревню Корзуновка до деревни Верх-Бисертский Ут, далее на север по автомобильной дороге на деревню Верх-Бисертский Ут до северо-западного угла квартала 1 Афанасьевского участка Афанасьевского участкового лесничества Красноуфимского лесничества.

За исключением лесопарковых зон кварталов 21–22, 29, 38, 42, 46–47, 77, 87, 90–92, 99–101, 104, 106–107, 112, 114–116 Афанасьевского участка Афанасьевского участкового лесничества, 2 Ключевского участка Ключевского участкового лесничества Красноуфимского лесничества.

За исключением земель, непригодных для осуществления видов деятельности в сфере охотничьего хозяйства, в том числе земель населенных пунктов (деревня Ялым, деревня Марийские Карши, деревня Артемейкова, деревня Поедуги, село Русский Потам, деревня Корзуновка, поселок Афанасьевский, поселок Рябчиково, село Афанасьевское, деревня Тюш, поселок Осыплянский, деревня Ключ, деревня Сарга, деревня Осыпь, деревня Безгодова, деревня Нижний Арий, деревня Верхний Арий, деревня Зобнина, деревня Ольховка), в следующих границах:

| 1 | |
|---|---|
| 56.8323287590397 | 58.0523607798994 |
| 56.8317307091467 | 58.0512859440547 |
| 56.8311262670837 | 58.0501802311993 |
| 56.8310363210974 | 58.050329541092 |
| 56.8309760610596 | 58.050438798445 |
| 56.8296879 | 58.0484962 |
| 56.8258017 | 58.0554914 |
| 56.8261155147985 | 58.0566929780023 |
| 56.825364683214 | 58.0575340730293 |
| 56.8252377039813 | 58.0577554244995 |
| 56.8247659078788 | 58.0587712643521 |
| 56.82469998443 | 58.0603089354887 |
| 56.8246847116233 | 58.0609284923045 |
| 56.8246836505093 | 58.0614494839895 |
| 56.8240992 | 58.0617571 |
| 56.8248507 | 58.0651688 |
| 56.8260406621584 | 58.0643439218156 |
| 56.8282655432183 | 58.0642912072626 |
| 56.8290537787992 | 58.0658011916396 |
| 56.8304087248322 | 58.0683821502651 |
| 56.8305492516683 | 58.0696113536824 |

| | |
|---|---|
| 56.8303336 | 58.0720567 |
| 56.8309206 | 58.0746101999999 |
| 56.8311424353074 | 58.0744238961357 |
| 56.8317999290556 | 58.0790296883225 |
| 56.831905792549 | 58.0791524196355 |
| 56.8319500962285 | 58.0789831276194 |
| 56.8319839988345 | 58.078581877586 |
| 56.8320288554721 | 58.0779644229038 |
| 56.8321335598268 | 58.0774965282842 |
| 56.8322279764192 | 58.0772870751567 |
| 56.8323366373105 | 58.0771491305162 |
| 56.8324300927021 | 58.0769811806847 |
| 56.8324817414585 | 58.0768562290579 |
| 56.8326347496584 | 58.0765747068436 |
| 56.832829401572 | 58.0764500934294 |
| 56.8329419132469 | 58.0765670637809 |
| 56.8330470317742 | 58.0767163756738 |
| 56.8331277422363 | 58.076736543333 |
| 56.8331532834508 | 58.0766590063662 |
| 56.8332319607203 | 58.0764767545006 |
| 56.8333140721444 | 58.0762333664206 |
| 56.8333945122703 | 58.0761626067286 |
| 56.8335224630591 | 58.0761425996858 |
| 56.8337859626952 | 58.0762535907394 |
| 56.8339676815525 | 58.0763051460316 |
| 56.8341004535406 | 58.0762208160569 |
| 56.8344010474385 | 58.0757524091228 |
| 56.8343728534093 | 58.0756224766345 |
| 56.8342789925786 | 58.0752139972039 |
| 56.8341741156011 | 58.0747508790127 |
| 56.834156537553 | 58.0746731518834 |
| 56.8339792277268 | 58.0738902300079 |
| 56.8342743558449 | 58.0734061992371 |
| 56.8348947671721 | 58.0723971969325 |
| 56.8360169439809 | 58.0704266493583 |
| 56.8362623791867 | 58.069959117246 |
| 56.8358407955913 | 58.0686263539836 |
| 56.8358317196949 | 58.0685978289134 |
| 56.8358227335399 | 58.0685692991147 |
| 56.8356089121189 | 58.0678935030699 |
| 56.8352876901631 | 58.0669766118022 |
| 56.834096088306 | 58.0674836612501 |
| 56.8330578286551 | 58.0664479405406 |
| 56.8326716502005 | 58.065082003214 |
| 56.8324529987023 | 58.0643296913431 |
| 56.8320965127805 | 58.0649295849176 |
| 56.8318755775236 | 58.0652685804646 |
| 56.8317541 | 58.0651474 |
| 56.8302507140718 | 58.0621152368407 |
| 56.8302967581697 | 58.0618905057176 |
| 56.8303999850826 | 58.0616155095068 |
| 56.8305006237944 | 58.061386689441 |
| 56.8306517158746 | 58.0612407200961 |
| 56.830765376401 | 58.0612597615194 |
| 56.8309050039321 | 58.0615385978861 |
| 56.8310222596175 | 58.0617099915287 |
| 56.8311051487532 | 58.0617088741252 |
| 56.8312030830207 | 58.061558348893 |
| 56.8313053307572 | 58.0613628635008 |
| 56.8314281277456 | 58.0611661234506 |

| | |
|---|---|
| 56.8316828866504 | 58.0609813900123 |
| 56.831853707256 | 58.0609179318934 |
| 56.8320215458246 | 58.0610505979452 |
| 56.832156453752 | 58.0613601695666 |
| 56.8322677175731 | 58.0614768314733 |
| 56.8323534045475 | 58.0614483654871 |
| 56.8324360921668 | 58.061507883865 |
| 56.8325364434579 | 58.0614865052409 |
| 56.8326245420456 | 58.0615191926871 |
| 56.8326835601274 | 58.0616491132496 |
| 56.8327574588618 | 58.0617997102826 |
| 56.8328685981618 | 58.0619029457737 |
| 56.8329817616036 | 58.0618569657593 |
| 56.8330977552121 | 58.0618082137128 |
| 56.8332898306108 | 58.0615904234658 |
| 56.8334026481183 | 58.061432545501 |
| 56.8336126456233 | 58.0611444888411 |
| 56.8337181963616 | 58.0610830149853 |
| 56.833858499847 | 58.0610942536927 |
| 56.8339705784568 | 58.0614424112154 |
| 56.8341013773595 | 58.0615899958814 |
| 56.8342007218428 | 58.0616858305481 |
| 56.8342944048198 | 58.0617927807481 |
| 56.834355456965 | 58.0620504118502 |
| 56.8344696436595 | 58.0622547577427 |
| 56.8345734232995 | 58.0623583892654 |
| 56.8346984676229 | 58.0624210754946 |
| 56.8348053782781 | 58.062535193291 |
| 56.8349163442252 | 58.0625373413828 |
| 56.8350086647371 | 58.0624685411117 |
| 56.835072066935 | 58.0622308537481 |
| 56.8350753097756 | 58.0619776743292 |
| 56.8351337630159 | 58.0617056725205 |
| 56.835235391084 | 58.061854645337 |
| 56.8354015237429 | 58.0619310475679 |
| 56.8355213683937 | 58.0619379668772 |
| 56.835610643417 | 58.0618640816925 |
| 56.835697420797 | 58.0617236344234 |
| 56.8357058512232 | 58.0612774671201 |
| 56.8357026270787 | 58.0608553509059 |
| 56.8356719118759 | 58.0603935625677 |
| 56.8356390400445 | 58.059982524454 |
| 56.8356630880693 | 58.0598401581907 |
| 56.8356922426353 | 58.0596575369599 |
| 56.8356853407793 | 58.05950075414 |
| 56.8356563767982 | 58.05932924743 |
| 56.8355677208879 | 58.0591715615156 |
| 56.8353553685884 | 58.0589457210133 |
| 56.8352663787523 | 58.0587615086901 |
| 56.8352149580273 | 58.0585618650635 |
| 56.8352067468811 | 58.0584131833546 |
| 56.8352313862676 | 58.0583079838064 |
| 56.8352817596962 | 58.0581661860063 |
| 56.8354389398126 | 58.0578222378258 |
| 56.8355092044054 | 58.0575985952658 |
| 56.8346853296536 | 58.0564165068386 |
| 56.8342194689174 | 58.0557058629115 |
| 56.8337039283215 | 58.0548489312504 |
| 56.8330115971457 | 58.0535981821269 |
| 56.8329330603721 | 58.0534558758151 |

| | |
|---|---|
| 2 | |
| 56.8795865225349 | 58.0628108416797 |
| 56.8798110257943 | 58.0629484806527 |
| 56.8788954 | 58.0635841 |
| 56.8788150354316 | 58.0663785251216 |
| 56.8785298363902 | 58.0650749501834 |
| 56.8784160585515 | 58.0651049347575 |
| 56.8771766707726 | 58.0654318107832 |
| 56.8771884748742 | 58.0658524632706 |
| 56.8771905416485 | 58.0659260118031 |
| 56.8772129836564 | 58.0660834580877 |
| 56.8774006031966 | 58.0674000243485 |
| 56.8775032511098 | 58.0679873026911 |
| 56.8775114519508 | 58.0680342791137 |
| 56.877456568162 | 58.0682661987654 |
| 56.8771105968849 | 58.0688565498704 |
| 56.8768145547607 | 58.0691801323597 |
| 56.8766535083098 | 58.0692767460091 |
| 56.8757000161377 | 58.0698585225409 |
| 56.8752415311252 | 58.0702644924356 |
| 56.8749163882834 | 58.0706110747472 |
| 56.8747253282127 | 58.0708429548197 |
| 56.874033908807 | 58.0715933826901 |
| 56.8733101796539 | 58.0726633826762 |
| 56.8739529681396 | 58.0740604761241 |
| 56.8739879476762 | 58.0741367107487 |
| 56.8742905512034 | 58.0748118263459 |
| 56.8744636594099 | 58.0746972891822 |
| 56.8744866 | 58.0748279 |
| 56.8786768 | 58.0835044 |
| 56.8807672439331 | 58.0797285176796 |
| 56.881044362983 | 58.0797173804708 |
| 56.8811763880253 | 58.0798133007476 |
| 56.8818768245046 | 58.0803216328048 |
| 3 | |
| 56.8819725485006 | 58.0788952642083 |
| 56.8820253504662 | 58.0789093713027 |
| 4 | |
| 56.7819574 | 58.094877 |
| 56.7825393 | 58.095274 |
| 56.7834864 | 58.0945918 |
| 56.7843218 | 58.0961139 |
| 56.7823 | 58.0961139 |
| 56.7788204 | 58.0959423 |
| 56.7786621 | 58.0968103 |
| 56.7787733 | 58.0984314 |
| 56.7833344 | 58.0984314 |
| 56.7837106 | 58.1025512 |
| 56.7852621 | 58.1014354 |
| 56.7857793 | 58.1031521 |
| 56.7853092 | 58.1040104 |
| 56.7855442 | 58.1064136 |
| 56.7877069 | 58.1047828 |
| 56.7867666 | 58.0976589 |
| 56.7889762 | 58.0968006 |
| 56.7902455 | 58.0976589 |
| 56.7904806 | 58.0958564 |
| 56.7884591 | 58.0943115 |
| 56.7859868 | 58.0951335 |
| 56.7854242 | 58.095284 |

| | |
|---|---|
| 56.7845141 | 58.0929029 |
| 56.7838499 | 58.0876779 |
| 56.7840556 | 58.0855536 |
| 56.7842555 | 58.08285 |
| 56.7841555 | 58.0812192 |
| 56.7837312 | 58.0811687 |
| 56.7832681 | 58.0816162 |
| 56.783321 | 58.0829465 |
| 56.7829918 | 58.085897 |
| 56.7828273 | 58.0877316 |
| 5 | |
| 56.7497801 | 58.1704509 |
| 56.7497801 | 58.1699928 |
| 56.7498169 | 58.1689759 |
| 56.7496453 | 58.1687636 |
| 56.7493206 | 58.1686854 |
| 6 | |
| 56.7490878 | 58.1690541 |
| 56.7490835936053 | 58.1691665067762 |
| 7 | |
| 56.7484435 | 58.1701166 |
| 56.7482894 | 58.1701007 |
| 56.7480642 | 58.169677 |
| 56.7478655 | 58.1696787 |
| 56.7475225 | 58.1709216 |
| 56.7474601 | 58.1713847 |
| 56.7474101 | 58.17245 |
| 56.7474701 | 58.1730568 |
| 56.7485468 | 58.1738491 |
| 56.7497717 | 58.17365 |
| 56.7504149 | 58.17403 |
| 56.7504401 | 58.1719045 |
| 56.7499992 | 58.1716058 |
| 56.7500376 | 58.1703948 |
| 8 | |
| 56.7258537547738 | 58.196655606713 |
| 56.7259444833538 | 58.1965126011133 |
| 56.725994494523 | 58.1963784514029 |
| 56.7261103734208 | 58.1961918798313 |
| 56.726208306492 | 58.1959341375409 |
| 56.7264934149129 | 58.195494476661 |
| 56.7265439054028 | 58.1955495023716 |
| 56.726847272921 | 58.1966387417157 |
| 56.7268665715599 | 58.1970243691798 |
| 56.7269441929731 | 58.1971522409723 |
| 56.7270088806854 | 58.1971653969038 |
| 56.7271419321124 | 58.1970704562229 |
| 56.7271726690807 | 58.1970052216703 |
| 56.7271121936402 | 58.1965928612207 |
| 56.7271855883438 | 58.1961286524038 |
| 56.72734093339 | 58.1958599060225 |
| 56.7274097163728 | 58.1956834880984 |
| 56.7274912820264 | 58.1956477734577 |
| 56.727594544901 | 58.1957301027158 |
| 56.7277261594131 | 58.1959551483426 |
| 56.7278785065221 | 58.1960342452295 |
| 56.7279828314461 | 58.1959947959715 |
| 56.7280917711136 | 58.1961025005605 |
| 56.7282082164678 | 58.1961049370323 |
| 56.7283057485287 | 58.1962730067014 |

| | |
|---|---|
| 56.7285439087875 | 58.1968615980225 |
| 56.7286095459778 | 58.1969385951075 |
| 56.728739942728 | 58.1969671446118 |
| 56.7288784348761 | 58.1968575519955 |
| 56.7289271956024 | 58.1966393040491 |
| 56.7289444516693 | 58.1964286521626 |
| 56.728966428959 | 58.1963844332693 |
| 56.7290443663913 | 58.1963825572157 |
| 56.7290731676735 | 58.1963442113547 |
| 56.7291216561159 | 58.1960292431558 |
| 56.7291673029116 | 58.1959096753657 |
| 56.7292801180845 | 58.1959699698678 |
| 56.7293701243666 | 58.1960910286239 |
| 56.7293730389507 | 58.1963835335379 |
| 56.7294044613802 | 58.1965395037988 |
| 56.7294151010786 | 58.1966750919329 |
| 56.7293532466466 | 58.1968041174621 |
| 56.7293235998616 | 58.1969245312774 |
| 56.7293529866098 | 58.1971007000645 |
| 56.7296617655216 | 58.1973464554089 |
| 56.7296716727544 | 58.1973543013572 |
| 56.7297442923169 | 58.1973149432754 |
| 56.7298717360095 | 58.1970965769714 |
| 56.7300047692989 | 58.196933981003 |
| 56.7300613130773 | 58.1967679590753 |
| 56.7300654986609 | 58.1964152939774 |
| 56.73010158938 | 58.1962450491087 |
| 56.7300953128409 | 58.1960888184531 |
| 56.7300104047531 | 58.1957248540407 |
| 56.7299933777876 | 58.1952688201227 |
| 56.7300418344416 | 58.1948794962095 |
| 56.7301043682224 | 58.1947419346634 |
| 56.7301605586897 | 58.1947635128935 |
| 56.730275373579 | 58.1949098205733 |
| 56.7303681753845 | 58.194796257758 |
| 56.7304363491008 | 58.1946574365166 |
| 56.7304649733767 | 58.19442627958 |
| 56.7304368711802 | 58.1941255303152 |
| 56.7304504150108 | 58.1937624321601 |
| 56.7303055939407 | 58.193453059319 |
| 56.7302127863183 | 58.1934576356406 |
| 56.7300380946831 | 58.1933559529185 |
| 56.7299439820987 | 58.1931641409597 |
| 9 | |
| 56.7256991131854 | 58.1970395909616 |
| 56.7257604784553 | 58.1969863212621 |
| 56.7258304070562 | 58.1967135805838 |
| 10 | |
| 56.7206158529522 | 58.2025286840247 |
| 56.7207641690057 | 58.2031868092928 |
| 56.7205702774901 | 58.2034578919361 |
| 56.7205513761823 | 58.2036189122783 |
| 56.72058596605 | 58.2038619314842 |
| 56.7205778758668 | 58.2040312433085 |
| 56.7206348998386 | 58.20409706025 |
| 56.7206422456374 | 58.2041988010404 |
| 56.7205622047837 | 58.2044103552733 |
| 56.7206034825918 | 58.2045228487691 |
| 56.7206719135229 | 58.2045704645661 |
| 56.7209553236709 | 58.2040350228248 |

| | |
|---|---|
| 56.7209860940632 | 58.2041715607591 |
| 56.7209832043418 | 58.2042348579116 |
| 56.7210183942882 | 58.204433579678 |
| 56.721063960032 | 58.2045170766192 |
| 56.7213780890592 | 58.2059109661768 |
| 56.7213825181409 | 58.2059673727129 |
| 56.7213227254859 | 58.206175648948 |
| 56.7213196342218 | 58.2063066549592 |
| 56.7212654067593 | 58.2066907641746 |
| 56.7213403300565 | 58.2068251400874 |
| 56.7212250904004 | 58.2070741915655 |
| 56.7212583725507 | 58.2073628605816 |
| 56.7211911874331 | 58.2077516854454 |
| 56.7210251033481 | 58.2077939518857 |
| 56.721010348286 | 58.2078409052338 |
| 56.7210214908484 | 58.2082178916428 |
| 56.7209416621866 | 58.2087238079934 |
| 56.720977523038 | 58.2090535175139 |
| 56.7209764268433 | 58.2093075998537 |
| 56.721061300378 | 58.2096657908929 |
| 56.721178865268 | 58.2099264921455 |
| 56.7212075589638 | 58.2102090161029 |
| 56.7211082814736 | 58.2109374005888 |
| 56.7211368651633 | 58.2111091698654 |
| 56.7212985952676 | 58.2113865068898 |
| 56.7213972778088 | 58.2114208969625 |
| 56.721545836074 | 58.2113108883874 |
| 56.7217610790597 | 58.211385984078 |
| 56.7218455557543 | 58.2114681175036 |
| 56.7218787632473 | 58.2115150162785 |
| 56.7218994084112 | 58.2115506025883 |
| 56.7219002105734 | 58.2116049644655 |
| 56.7219013827517 | 58.211623531027 |
| 56.7220602123823 | 58.2119052648905 |
| 56.7220748964881 | 58.2119098099547 |
| 56.7221599 | 58.2121228 |
| 56.7223277738021 | 58.2121107366501 |
| 56.7223463544389 | 58.2121468079846 |
| 56.722374067988 | 58.2123632258167 |
| 56.7224697660282 | 58.2125545991317 |
| 56.7224809138886 | 58.2126100908026 |
| 56.7229683207836 | 58.2120647071788 |
| 56.7230547 | 58.2120585 |
| 56.726777503555 | 58.2078130834816 |
| 56.7271886077439 | 58.207358772942 |
| 56.7272100279985 | 58.2073198405829 |
| 56.7274577 | 58.2070374 |
| 56.7277701231996 | 58.2059815308583 |
| 56.7299398387373 | 58.2007073468532 |
| 56.7269282976554 | 58.2000116728157 |
| 56.7257914810844 | 58.19766986427 |
| 56.7257035498577 | 58.1974889126734 |
| 56.7255503163776 | 58.197173123244 |
| 11 | |
| 56.7197887123493 | 58.2056926997623 |
| 56.7198972806451 | 58.2053946600207 |
| 56.7198751754033 | 58.2049997629964 |
| 56.7199508171031 | 58.2042728707538 |
| 56.7199403480194 | 58.2038087929357 |
| 56.7200957242487 | 58.2032230127422 |

| | |
|---|---|
| 12 | |
| 56.7195664498787 | 58.2058926232455 |
| 56.7197261201059 | 58.2058645264773 |
| 56.7197581283359 | 58.2057766582931 |
| 13 | |
| 56.7178541028006 | 58.2079745704986 |
| 56.7181444367109 | 58.2071717185032 |
| 56.7182760885208 | 58.2068076635046 |
| 14 | |
| 56.7173385377804 | 58.2087821588289 |
| 56.7176089033533 | 58.2084615230233 |
| 56.7177637264188 | 58.2081973983993 |
| 15 | |
| 56.7170440887377 | 58.2092669321014 |
| 56.7170643944777 | 58.2092207387658 |
| 56.7171328184645 | 58.209065081503 |
| 16 | |
| 56.7147590387494 | 58.2092925971545 |
| 56.7147595183078 | 58.2093691397628 |
| 56.7147635676412 | 58.209983737056 |
| 56.7148539245527 | 58.2103848870434 |
| 56.7148713933607 | 58.2104052044759 |
| 17 | |
| 56.7144127099473 | 58.2094898113464 |
| 56.7144481018494 | 58.2093688380304 |
| 56.7144562563405 | 58.2093409577571 |
| 18 | |
| 56.7155402166386 | 58.2095926014668 |
| 56.7156900422933 | 58.2104982498993 |
| 56.7160001313728 | 58.2112604475414 |
| 56.7160968886151 | 58.2113347819941 |
| 56.716202920788 | 58.211258553064 |
| 56.7162447850396 | 58.2108859887579 |
| 19 | |
| 56.7152612789652 | 58.2105303446756 |
| 56.7152936699084 | 58.2104989838823 |
| 56.715226745217 | 58.209774746179 |
| 56.7152499483801 | 58.2096970603288 |
| 20 | |
| 56.7168749679152 | 58.2098463079466 |
| 56.7168905950884 | 58.2098167912977 |
| 56.7169028574138 | 58.2097507639962 |
| 21 | |
| 56.7142844179388 | 58.2105227787957 |
| 56.7143388250907 | 58.2103442160397 |
| 56.7143426988804 | 58.2099902710398 |
| 22 | |
| 56.7163285276597 | 58.2104339764591 |
| 56.7163353921043 | 58.2104143762421 |
| 23 | |
| 56.7133756057485 | 58.2109059490788 |
| 56.7134346016234 | 58.2108064502289 |
| 56.7135069728494 | 58.2106843931131 |
| 24 | |
| 56.7138641277481 | 58.2106889430636 |
| 56.7140708039373 | 58.2109712707724 |
| 56.7141150883655 | 58.2109478936524 |
| 25 | |
| 56.7132342132091 | 58.2112902754388 |
| 56.7133048903677 | 58.2112204952275 |

| | |
|---|---|
| 56.7133452930205 | 58.2109883437911 |
| 26 | |
| 56.712431482663 | 58.2119929196085 |
| 56.7124835057832 | 58.2119190561492 |
| 27 | |
| 56.7120287071356 | 58.2127884291343 |
| 56.7121563493259 | 58.2127856644767 |
| 56.7121864277369 | 58.2126895499807 |
| 28 | |
| 56.711660701857 | 58.2140272249372 |
| 56.7117162980964 | 58.2140823421191 |
| 56.7116937287473 | 58.2138154035268 |
| 29 | |
| 56.9253246476154 | 58.2174638832516 |
| 56.9250339315674 | 58.2178027031529 |
| 56.9251645404083 | 58.2196807012508 |
| 56.9248614 | 58.2208442 |
| 56.9257806 | 58.2304895 |
| 56.9298028 | 58.235178 |
| 56.9323524561716 | 58.2335091044477 |
| 56.9325106768026 | 58.2336714438437 |
| 56.9326197270701 | 58.2337834425452 |
| 56.9343002190267 | 58.2355857622571 |
| 56.9396368 | 58.2467651 |
| 56.940941249655 | 58.2441547970497 |
| 56.9411986230561 | 58.2446586012964 |
| 56.9414802772018 | 58.2440792170643 |
| 56.9417492951237 | 58.2433714393822 |
| 56.941856243656 | 58.2430962778062 |
| 30 | |
| 56.6978946 | 58.2831122 |
| 56.6983527 | 58.2845128 |
| 56.6993616 | 58.2835208 |
| 56.6986563 | 58.2808051 |
| 56.6985223 | 58.2765933 |
| 56.6974956 | 58.2712919 |
| 56.6964866 | 58.2730157 |
| 56.6964866 | 58.274902 |
| 56.696567 | 58.276577 |
| 56.6951663911861 | 58.2771372033452 |
| 31 | |
| 56.8534893 | 58.287127 |
| 56.8534776 | 58.2895625 |
| 56.8555425 | 58.2902169 |
| 56.8571146 | 58.2913756 |
| 56.8593963 | 58.2924485 |
| 56.8597893 | 58.2911396 |
| 32 | |
| 56.8543383 | 58.3141336 |
| 56.8536247576926 | 58.3144769765522 |
| 33 | |
| 56.8502935960211 | 58.3160799382516 |
| 56.850111158741 | 58.3161677233165 |
| 56.850047743513 | 58.3160140727105 |
| 56.8497588943972 | 58.3163183934104 |
| 56.8497418970316 | 58.3163362272723 |
| 56.8497258402588 | 58.3163531406614 |
| 34 | |
| 56.8484045671981 | 58.3180441752793 |
| 56.8486455237302 | 58.3198029557541 |

| | |
|---|---|
| 35 | |
| 56.8571173 | 58.3239141 |
| 56.8558990545094 | 58.3196264790765 |
| 36 | |
| 56.8492441132551 | 58.3241722059607 |
| 56.8491631607691 | 58.3244301683714 |
| 56.8490909305891 | 58.3246606383164 |
| 37 | |
| 56.8467297071363 | 58.3300083370084 |
| 56.8463413036485 | 58.3302688791309 |
| 38 | |
| 56.8590127149496 | 58.3437642652658 |
| 56.859070971121 | 58.3434678892391 |
| 56.8611579145755 | 58.3390407755015 |
| 56.8612371720929 | 58.3388731867592 |
| 56.8622825397773 | 58.3366647574631 |
| 56.8623450366718 | 58.3365326876455 |
| 56.8620708066719 | 58.3362933030776 |
| 39 | |
| 56.8453531866035 | 58.3431362423621 |
| 56.8454925421129 | 58.3441185805394 |
| 56.8453385325773 | 58.3442173189819 |
| 56.8452216132962 | 58.3449611994863 |
| 40 | |
| 56.8451521742715 | 58.3464853055417 |
| 56.8452018593777 | 58.3465017307184 |
| 41 | |
| 56.8451116282793 | 58.3483754306885 |
| 56.8452090109077 | 58.3484155788289 |
| 56.8454584954891 | 58.3484925963771 |
| 56.8455310051192 | 58.3485209379242 |
| 56.8461031533785 | 58.3484607241883 |
| 56.8465476 | 58.3512532 |
| 42 | |
| 56.7190582085048 | 58.3710459687602 |
| 56.7205103 | 58.3705378 |
| 56.7223 | 58.3683921 |
| 56.7240896 | 58.3672763 |
| 56.7255494 | 58.3680488 |
| 56.7265795 | 58.3670032 |
| 56.7257849 | 58.3656455 |
| 56.7253698 | 58.365063 |
| 56.7241838 | 58.3645297 |
| 56.7231325 | 58.3652996 |
| 56.7214196 | 58.3648755 |
| 56.720437 | 58.3644268 |
| 56.7196631 | 58.3662754 |
| 56.7190168427908 | 58.3674302555168 |
| 43 | |
| 56.7992703 | 58.4798629 |
| 56.7999753 | 58.4761722 |
| 56.8000223 | 58.4733398 |
| 56.7999246 | 58.4668777 |
| 56.798512 | 58.4578814 |
| 56.796574 | 58.4592673 |
| 56.7978228 | 58.466453 |
| 56.7980484 | 58.4680183 |
| 44 | |
| 56.8527351610872 | 58.0632350889189 |
| 56.8520332861445 | 58.0635400126045 |

| | |
|---|---|
| 56.8520310528878 | 58.0635407867422 |
| 56.8518177185796 | 58.0636025881235 |
| 56.8515115757482 | 58.0636912755337 |
| 56.8515113988599 | 58.0636914488462 |
| 56.8515111296179 | 58.0636914631169 |
| 56.8515109501232 | 58.0636914726307 |
| 56.8504161539848 | 58.0639942488827 |
| 56.8504153488645 | 58.0639944554804 |
| 56.8504144539967 | 58.0639946668342 |
| 56.8504135591289 | 58.0639948781879 |
| 56.8493471907504 | 58.0642326899067 |
| 56.8492719164215 | 58.0642494645738 |
| 56.8491174292893 | 58.0642838780715 |
| 56.8491160856837 | 58.0642841131855 |
| 56.8491146523307 | 58.0642843530547 |
| 56.8491132189777 | 58.0642845929238 |
| 56.8478520348447 | 58.0644553368223 |
| 56.8478493424217 | 58.0644554794549 |
| 56.8478465602512 | 58.0644556268419 |
| 56.8478438678282 | 58.0644557694744 |
| 56.8461822048555 | 58.0644033183522 |
| 56.8461832555856 | 58.0647404326414 |
| 56.8461750852085 | 58.0650286973011 |
| 56.8461720396756 | 58.0651365496685 |
| 56.846172007959 | 58.0651385794976 |
| 56.8461088 | 58.0651465 |
| 56.8453068351492 | 58.0691410075893 |
| 56.8441366620291 | 58.0701029410066 |
| 56.8444019414659 | 58.0714021396643 |
| 56.8447415089648 | 58.0730654084137 |
| 56.8449220403846 | 58.0739495113163 |
| 56.8451425561462 | 58.0750562341565 |
| 56.8452103021108 | 58.0753754011688 |
| 56.8452266104225 | 58.075452398761 |
| 56.8452729815996 | 58.0756866407093 |
| 56.8455813919232 | 58.0756385978118 |
| 56.8457589135257 | 58.0757087441754 |
| 56.8458482927055 | 58.0758510651256 |
| 56.8458649279691 | 58.0762157118467 |
| 56.8459081670892 | 58.0765019196932 |
| 56.846099379498 | 58.0770347307971 |
| 56.8463026736454 | 58.0774000475842 |
| 56.8466040015937 | 58.0776825143733 |
| 56.8469706179168 | 58.0779869576438 |
| 56.847631140165 | 58.078325941032 |
| 56.8479224246237 | 58.0786096089211 |
| 56.8480931120448 | 58.0790491195753 |
| 56.8482441043399 | 58.0795270438245 |
| 56.8483768641628 | 58.0801987029481 |
| 56.8484364925142 | 58.0810176412449 |
| 56.8487441131434 | 58.0813693257986 |
| 56.8489300435333 | 58.08147168416 |
| 56.8491266536823 | 58.0814367686135 |
| 56.8493107721438 | 58.0812362873874 |
| 56.8494155625212 | 58.0808412923035 |
| 56.8494095738021 | 58.0803250732358 |
| 56.849117635318 | 58.0792940783444 |
| 56.8490286293597 | 58.0789418930338 |
| 56.8489135429938 | 58.0785081352355 |
| 56.8489232465701 | 58.0784002540094 |

| | |
|---|---|
| 56.8489274804065 | 58.0783100365176 |
| 56.8489223423652 | 58.0782235905575 |
| 56.8488957850078 | 58.0781004049185 |
| 56.8488613435848 | 58.0779671431066 |
| 56.8487879069672 | 58.0778842911422 |
| 56.8487213924149 | 58.0777563239944 |
| 56.8485500636473 | 58.0772935684372 |
| 56.8484718206733 | 58.0766623212911 |
| 56.8484367855301 | 58.0756539070628 |
| 56.8496761 | 58.078225 |
| 56.8499536971553 | 58.0778542029389 |
| 56.8499474399332 | 58.0779475339727 |
| 56.8498485831554 | 58.0793718683769 |
| 56.8495842245913 | 58.0805721133931 |
| 56.8495991410415 | 58.0807432897572 |
| 56.849884507471 | 58.0819507135765 |
| 56.8501273380639 | 58.0826484344116 |
| 56.8505055598867 | 58.0820715399195 |
| 56.8502848858731 | 58.0815487134685 |
| 56.8501317080731 | 58.0812847990041 |
| 56.8500109864877 | 58.0811822913769 |
| 56.849866236473 | 58.0816692235919 |
| 56.8496270424797 | 58.0805931411218 |
| 56.8498738046621 | 58.0793877547408 |
| 56.8499833209418 | 58.0779615470931 |
| 56.8499968728642 | 58.0777965315049 |
| 56.851395 | 58.075929 |
| 56.852588 | 58.0722937 |
| 56.8528366899759 | 58.0724388863586 |
| 56.8529720685362 | 58.0727138448691 |
| 56.8530459791555 | 58.0730135676242 |
| 56.8532559929789 | 58.0727588668761 |
| 56.8532889463425 | 58.0727184372663 |
| 56.8532960196617 | 58.0727070451546 |
| 56.854533 | 58.0734292 |
| 56.8547285154247 | 58.0723411803703 |
| 56.8547307421481 | 58.0723416708008 |
| 56.854755400075 | 58.0723559446927 |
| 56.8548061936132 | 58.0724154012546 |
| 56.8548469449269 | 58.0724306293272 |
| 56.8548838576479 | 58.0724190080719 |
| 56.8549472412044 | 58.0723943491726 |
| 56.8550441819839 | 58.0723503762262 |
| 56.8551021938533 | 58.0723551840999 |
| 56.8551992866466 | 58.0723151376992 |
| 56.8551945798481 | 58.0715985854754 |
| 56.8551850289767 | 58.071030010432 |
| 56.8551219457935 | 58.0706203463067 |
| 56.8550733235069 | 58.070422365204 |
| 56.8550979 | 58.0702856 |
| 56.8550254561798 | 58.0702274581591 |
| 56.8550131518591 | 58.0701773572042 |
| 56.854785422157 | 58.0696885198362 |
| 56.8546394424486 | 58.0694099776838 |
| 56.8543280410532 | 58.0690882106951 |
| 56.8540989504673 | 58.0691081909629 |
| 56.8539269043225 | 58.069117285949 |
| 56.8537757675921 | 58.0692244851691 |
| 56.8533314509502 | 58.0688678862571 |
| 56.8532329998918 | 58.0687536157205 |

| | |
|---|---|
| 56.8531710788966 | 58.0680668498752 |
| 56.8529587033274 | 58.0657125489042 |
| 56.8528301365363 | 58.0642871550752 |
| 56.8528278583896 | 58.0642625204736 |
| 56.8527970981305 | 58.0639211829911 |
| 56.8527913173053 | 58.0638570600193 |
| 56.8527351610872 | 58.0632350889189 |
| 45 | |
| 56.866223 | 58.0812621 |
| 56.865097 | 58.0824745 |
| 56.8659532 | 58.0858326 |
| 56.8680702 | 58.0868089 |
| 56.8688384 | 58.0829573 |
| 56.8680174 | 58.0820453 |
| 56.866223 | 58.0812621 |
| 46 | |
| 56.8109683 | 58.1629967 |
| 56.8050381 | 58.1661647 |
| 56.8044786 | 58.1696904 |
| 56.8028 | 58.171632 |
| 56.802884 | 58.1755154 |
| 56.8095697 | 58.1746978 |
| 56.8099382 | 58.1665467 |
| 56.8108776 | 58.1663841 |
| 56.8105909 | 58.1685338 |
| 56.8124966 | 58.1696058 |
| 56.8131191 | 58.1655482 |
| 56.8117072 | 58.1652632 |
| 56.8109683 | 58.1629967 |
| 47 | |
| 56.7865008 | 58.1880916 |
| 56.7835077 | 58.1882705 |
| 56.7818685 | 58.1894739 |
| 56.7786702 | 58.1897991 |
| 56.7787414 | 58.1953607 |
| 56.780844 | 58.1954582 |
| 56.7818953 | 58.1936044 |
| 56.7865988 | 58.1925311 |
| 56.7881219 | 58.1936857 |
| 56.7879082 | 58.1915717 |
| 56.7871421 | 58.1888397 |
| 56.7865008 | 58.1880916 |
| 48 | |
| 56.8042283 | 58.1925945 |
| 56.8029554 | 58.1950472 |
| 56.8027595 | 58.1972443 |
| 56.8011509 | 58.2006422 |
| 56.8021161 | 58.2016897 |
| 56.8039677 | 58.1984525 |
| 56.8055151 | 58.1947406 |
| 56.8042283 | 58.1925945 |
| 49 | |
| 56.8193963 | 58.2553267 |
| 56.8180076 | 58.2566035 |
| 56.8147403 | 58.258603 |
| 56.8140568 | 58.2563968 |
| 56.8133946 | 58.2576063 |
| 56.8135191 | 58.2613485 |
| 56.8129201 | 58.2667472 |
| 56.8193804 | 58.2801349 |

| | |
|---|---|
| 56.8178772 | 58.2838257 |
| 56.8180181 | 58.2872589 |
| 56.8184879 | 58.2912929 |
| 56.8197562 | 58.2942112 |
| 56.8204372 | 58.3010776 |
| 56.8190985 | 58.3049186 |
| 56.8252692 | 58.3072574 |
| 56.8259913 | 58.3072574 |
| 56.8264375 | 58.3042855 |
| 56.8262496 | 58.2995112 |
| 56.8270832 | 58.2963569 |
| 56.8269893 | 58.2913788 |
| 56.8265159 | 58.2905428 |
| 56.8262517 | 58.288461 |
| 56.8269006 | 58.2869164 |
| 56.8269508 | 58.2861791 |
| 56.8271713 | 58.2847269 |
| 56.8273298 | 58.2816906 |
| 56.8264733 | 58.2734271 |
| 56.8222642 | 58.2694456 |
| 56.8201687 | 58.2692406 |
| 56.8178363 | 58.2670365 |
| 56.8155909 | 58.2649148 |
| 56.816251 | 58.2613914 |
| 56.8181218 | 58.2584356 |
| 56.8196312 | 58.2564801 |
| 56.8193963 | 58.2553267 |
| 50 | |
| 56.8037685 | 58.3368444 |
| 56.7964369 | 58.3426809 |
| 56.7890333 | 58.3577013 |
| 56.7887277 | 58.3641386 |
| 56.7938517 | 58.3653402 |
| 56.806541 | 58.3481741 |
| 56.8063295 | 58.3421659 |
| 56.8037685 | 58.3368444 |
| 51 | |
| 56.7365238957971 | 58.4564119225985 |
| 56.736100970193 | 58.4570037562137 |
| 56.7353748187984 | 58.4580032171627 |
| 56.7347947239236 | 58.4587652357356 |
| 56.7347790400425 | 58.458725698821 |
| 56.7347684602527 | 58.458699019304 |
| 56.7342825409005 | 58.4593243454907 |
| 56.7338080518947 | 58.4598743309433 |
| 56.7335923127382 | 58.4600855795921 |
| 56.7329614197288 | 58.4605980280904 |
| 56.7327901415289 | 58.4606756863842 |
| 56.7323269029522 | 58.4611575088259 |
| 56.732065223683 | 58.4615275460088 |
| 56.7316851761257 | 58.462060578899 |
| 56.7314009741418 | 58.4627709331003 |
| 56.7305853377244 | 58.4641528394572 |
| 56.7293349528357 | 58.4653283176286 |
| 56.7287079644755 | 58.4660647851199 |
| 56.7289529528856 | 58.4661824130365 |
| 56.7292309096997 | 58.4662651609767 |
| 56.7293009635364 | 58.4663355766367 |
| 56.7293569815978 | 58.4666585304997 |
| 56.7293377333222 | 58.466953278641 |

| | |
|---|---|
| 56.7292769303668 | 58.4671656273918 |
| 56.7293937497894 | 58.4672762337661 |
| 56.7295184689939 | 58.4671814532633 |
| 56.729762276973 | 58.4669375541511 |
| 56.7299216492528 | 58.4667284102757 |
| 56.7301361831423 | 58.466265972323 |
| 56.7305027431088 | 58.4654760612205 |
| 56.7303604089698 | 58.4652732326862 |
| 56.7303058537685 | 58.4650655670466 |
| 56.7303439813793 | 58.4648855353338 |
| 56.7304704257054 | 58.4648488404336 |
| 56.7306493313218 | 58.4648622233169 |
| 56.7307822774368 | 58.4648777045464 |
| 56.7308916602187 | 58.4648624788595 |
| 56.7309472911132 | 58.4647027853922 |
| 56.7309789162239 | 58.4644705735027 |
| 56.7310579729215 | 58.4643308074099 |
| 56.7311959074456 | 58.4642936259948 |
| 56.7313231495668 | 58.4643196397526 |
| 56.7314122669665 | 58.464525854545 |
| 56.7314837474712 | 58.4647012767828 |
| 56.7315821737641 | 58.4647285053585 |
| 56.7316957019043 | 58.4645872860338 |
| 56.7317546240643 | 58.4646792505147 |
| 56.7318414722772 | 58.4647071301112 |
| 56.7317920015009 | 58.4639956417072 |
| 56.7317657256244 | 58.4637447846386 |
| 56.7318324008766 | 58.4635426263422 |
| 56.7318470564559 | 58.4633322018248 |
| 56.7318379714829 | 58.4630701625896 |
| 56.7318309344002 | 58.4629760133978 |
| 56.7319392065401 | 58.4628665458498 |
| 56.7320515278888 | 58.4630820769168 |
| 56.7321150357959 | 58.463541174913 |
| 56.7321011822926 | 58.4638146402882 |
| 56.7320778392096 | 58.4642458613516 |
| 56.7321322556282 | 58.4645978256269 |
| 56.7321339886692 | 58.4645928505828 |
| 56.732478327481 | 58.4648031944595 |
| 56.7326142873789 | 58.4646955057318 |
| 56.73270114165 | 58.4642720617707 |
| 56.7328621076618 | 58.4637721244778 |
| 56.7329281155103 | 58.4635175351773 |
| 56.7330869806153 | 58.4633113215448 |
| 56.7332190344022 | 58.4632637606338 |
| 56.7333989655993 | 58.4633506270226 |
| 56.7335503492437 | 58.4634597769524 |
| 56.7336998614926 | 58.4634219383921 |
| 56.7337856411715 | 58.463365869 |
| 56.7338716869932 | 58.4633307045956 |
| 56.7340048993741 | 58.4633670868533 |
| 56.7340284145308 | 58.4634080923416 |
| 56.7341057748878 | 58.4635937351228 |
| 56.7341684375306 | 58.4639795229297 |
| 56.7343333103959 | 58.4642453115127 |
| 56.7344544082615 | 58.4642402107047 |
| 56.734583392455 | 58.4639514196316 |
| 56.7347236002279 | 58.4636412366879 |
| 56.7348442967867 | 58.4636046118516 |
| 56.734985567753 | 58.463829563768 |

| | |
|---|---|
| 56.7351191811796 | 58.463897471042 |
| 56.7353539390996 | 58.4637615862518 |
| 56.7355713715189 | 58.4636264298272 |
| 56.7357220875551 | 58.4636831579849 |
| 56.7359681539726 | 58.4639770751665 |
| 56.73616384597 | 58.4643991147507 |
| 56.7363695074936 | 58.4651461094072 |
| 56.7363986252342 | 58.4656277919368 |
| 56.7362550672041 | 58.4661270359334 |
| 56.7360014458849 | 58.4662205602313 |
| 56.7350732331427 | 58.467234870885 |
| 56.7353727367831 | 58.4679465395955 |
| 56.7361661125618 | 58.4678707083789 |
| 56.7377681381508 | 58.4717924548142 |
| 56.7383382831794 | 58.4737859175728 |
| 56.7385018971343 | 58.4749982513821 |
| 56.7384343710425 | 58.475497084765 |
| 56.7388299739345 | 58.4766034713813 |
| 56.7390774568654 | 58.4766065279389 |
| 56.7390915318464 | 58.476021179442 |
| 56.7390868404488 | 58.4759412938786 |
| 56.7390738503587 | 58.4757234918562 |
| 56.739054897971 | 58.4754034675132 |
| 56.738947279848 | 58.4751034964553 |
| 56.738676002956 | 58.47509392751 |
| 56.7386274753862 | 58.4749070326351 |
| 56.7389227947108 | 58.4745377406697 |
| 56.7390756908713 | 58.4740853348975 |
| 56.7391460965638 | 58.4741768511401 |
| 56.7394231770557 | 58.4747733875859 |
| 56.7393892884811 | 58.4737837451512 |
| 56.738921558312 | 58.471934001965 |
| 56.7382052895877 | 58.4694547497781 |
| 56.7373733848363 | 58.4673509377982 |
| 56.7372070933345 | 58.4672062715623 |
| 56.7370483692607 | 58.4669573509938 |
| 56.7369778618184 | 58.466490637645 |
| 56.7369868056292 | 58.4659999914982 |
| 56.7372825920962 | 58.4653021422167 |
| 56.7370886013447 | 58.4644487385355 |
| 56.7369583744567 | 58.4643434227415 |
| 56.7364941848834 | 58.4644409273448 |
| 56.7363524037984 | 58.4642110831197 |
| 56.7363459786023 | 58.4637062207216 |
| 56.7363200260956 | 58.4631069074084 |
| 56.736133235679 | 58.4630456549123 |
| 56.7359392582601 | 58.4630124871971 |
| 56.735760888497 | 58.4630129796292 |
| 56.735467903916 | 58.4629563687464 |
| 56.7351910459745 | 58.4626779774976 |
| 56.7350599390296 | 58.4625178026312 |
| 56.7349252363859 | 58.4623715073221 |
| 56.734891377897 | 58.462096764972 |
| 56.7348896054895 | 58.461661667346 |
| 56.7349645710928 | 58.4612857556044 |
| 56.7351931629663 | 58.4607580810415 |
| 56.7355093616745 | 58.4602544812789 |
| 56.7357786510939 | 58.4599461783502 |
| 56.7361462430627 | 58.4595990730037 |
| 56.7365427135402 | 58.4597343049433 |

| | |
|---|---|
| 56.7367696880111 | 58.4599038275526 |
| 56.73705413171 | 58.4573500814428 |
| 56.7365619412094 | 58.4564792760113 |
| 56.7365238957971 | 58.4564119225985 |

**Описание границ охотничьего угодья «Ачитское»**

Северная граница: от северо-восточного угла квартала 13 Ачитского участка Афанасьевского участкового лесничества Красноуфимского лесничества на восток по северным границам кварталов 13, 14, 15, 16 Ачитского участка Афанасьевского участкового лесничества Красноуфимского лесничества до юго-западного угла квартала 4 Ачитского участка Афанасьевского участкового лесничества Красноуфимского лесничества, далее на север по западным границам кварталов 4, 1 Ачитского участка Афанасьевского участкового лесничества Красноуфимского лесничества до северо-западного угла квартала 1 Ачитского участка Афанасьевского участкового лесничества Красноуфимского лесничества, далее на восток по северной границе квартала 1 Ачитского участка Афанасьевского участкового лесничества Красноуфимского лесничества до северо-восточного угла квартала 1 Ачитского участка Афанасьевского участкового лесничества Красноуфимского лесничества.

Восточная граница: от северо-восточного угла квартала 1 Ачитского участка Афанасьевского участкового лесничества Красноуфимского лесничества на юг по восточным границам кварталов 1, 5, 18, 30, 39, 49, 57, 65 Ачитского участка Афанасьевского участкового лесничества Красноуфимского лесничества до юго-восточного угла квартала 65 Ачитского участка Афанасьевского участкового лесничества Красноуфимского лесничества, далее на запад по южной границе квартала 65 Ачитского участка Афанасьевского участкового лесничества Красноуфимского лесничества до автомобильной дороги на село Русский Потам, далее на юг по грунтовой автомобильной дороге на село Русский Потам до села Русский Потам, далее на юг по автомобильной дороге Русский Потам – Уфимский через деревню Артемейкова, деревню Марийские Карши до пересечения с автомобильной дорогой Ялым – Ачит – Быково (Старо-Московский тракт).

Южная граница: от пересечения автомобильной дороги Русский Потам – Уфимский с автомобильной дорогой Ялым – Ачит – Быково (Старо-Московский тракт) на запад по автомобильной дороге Ялым – Ачит – Быково (Старо-Московский тракт), включая акваторию Нижнего пруда, до села Быково, далее на запад по автомобильной дороге Пермь – Екатеринбург до пересечения с административной границей Свердловской области и Пермского края.

Западная граница: от пересечения автомобильной дороги Пермь – Екатеринбург с административной границей Свердловской области и Пермского края на северо-восток по административной границе Свердловской области и Пермского края до северо-восточного угла квартала 13 Ачитского участка Афанасьевского участкового лесничества Красноуфимского лесничества.

За исключением лесопарковых зон кварталов 90, 92–98, 110 Ачитского участка Афанасьевского участкового лесничества Красноуфимского лесничества.

За исключением земель, непригодных для осуществления видов деятельности в сфере охотничьего хозяйства, в том числе земель населенных пунктов (село Бакряж, село Быково, деревня Дербушева, деревня Колтаева, деревня Сосновая Гора, деревня Еремеевка, деревня Лузенина, деревня Волки, деревня Киршовка, село Большой Ут, деревня Малый Ут, деревня Лямпа, деревня Верхний Потам, деревня Алап, село Русский Потам, деревня Давыдкова, деревня Русские Карши, деревня Верх-Тиса, поселок городского типа Ачит, деревня Кочкильда), в следующих границах:

| 1 | |
|---|---|
| 56.8919644 | 57.6373243000001 |
| 56.897754 | 57.631402 |
| 56.9013163 | 57.6062536 |

| | |
|---|---|
| 56.899043 | 57.6035499 |
| 56.8950130424319 | 57.6048169572234 |
| 2 | |
| 56.8137741 | 57.8857138 |
| 56.8104123 | 57.8795205 |
| 3 | |
| 56.8158530043201 | 57.9066559810313 |
| 56.8187563 | 57.9061246 |
| 56.8199658 | 57.9059315 |
| 56.8199329 | 57.9044302 |
| 56.8199482 | 57.9026162 |
| 56.8165247 | 57.9022307 |
| 56.8152855448109 | 57.8947896270998 |
| 4 | |
| 56.8346853296536 | 58.0564165068386 |
| 56.8342194689174 | 58.0557058629115 |
| 56.8337039283215 | 58.0548489312504 |
| 56.8330115971457 | 58.0535981821269 |
| 56.8329330603721 | 58.0534558758151 |
| 56.832343699661 | 58.0523876319177 |
| 56.8317307091467 | 58.0512859440547 |
| 56.8311262670837 | 58.0501802311993 |
| 56.8311185397187 | 58.0501930586011 |
| 5 | |
| 56.8967819058979 | 58.0805872418743 |
| 56.8969562876372 | 58.0803788016107 |
| 56.8970640888229 | 58.0802487110663 |
| 56.8971503457602 | 58.0801422408536 |
| 56.8971845707754 | 58.0799715424865 |
| 56.8973202042543 | 58.0792883201277 |
| 56.897320158582 | 58.0790918506718 |
| 56.8973183935197 | 58.0789059765623 |
| 56.8972981617465 | 58.0775616129202 |
| 56.8970505056682 | 58.0775697968325 |
| 56.8970801 | 58.0773783 |
| 56.8964063193087 | 58.0768977801875 |
| 56.8963645635742 | 58.0761521874778 |
| 56.896232594031 | 58.0762531980725 |
| 56.8961525492738 | 58.0762864724128 |
| 56.8960703653109 | 58.0764572375455 |
| 56.8959919581201 | 58.0764690878592 |
| 56.8959120414795 | 58.0765452763343 |
| 56.8933943 | 58.0747497 |
| 56.8936990508844 | 58.0736071704339 |
| 56.8936996104118 | 58.0736061173542 |
| 56.8937889025652 | 58.0733058175416 |
| 56.8940022912911 | 58.0728482932911 |
| 56.8954938 | 58.072768 |
| 56.8956130841317 | 58.0725641126624 |
| 56.8956336199252 | 58.0725590543733 |
| 56.8957894546333 | 58.0723940730085 |
| 56.8959182811423 | 58.0721174317642 |
| 56.8961373623794 | 58.0718000713805 |
| 56.8962486406385 | 58.0714987488129 |
| 56.8961636834746 | 58.0713999600557 |
| 56.8964314 | 58.0705364000001 |
| 56.8964136943385 | 58.0705159096384 |
| 56.8964494808486 | 58.0703930291957 |
| 56.8965471067411 | 58.0700579542232 |
| 56.8966625566869 | 58.0699293998352 |

| | |
|---|---|
| 56.8968954782134 | 58.0692106328277 |
| 56.8969535415292 | 58.0680351371461 |
| 56.8960537190716 | 58.0669156665111 |
| 56.8946638945418 | 58.0661857746369 |
| 56.8943884480571 | 58.0660411790136 |
| 56.8935101135937 | 58.0655799640751 |
| 56.8934180841361 | 58.0655315060193 |
| 56.8914914835959 | 58.0645198575119 |
| 56.8912964680476 | 58.064417461125 |
| 56.8912337209054 | 58.0643845941037 |
| 56.8913215 | 58.0622966 |
| 56.8907589 | 58.0587776 |
| 56.8909933 | 58.0563743 |
| 56.8898681 | 58.0562885 |
| 56.8893523 | 58.056546 |
| 56.8892362241218 | 58.0568703426901 |
| 56.8890513588332 | 58.0565005445794 |
| 56.8882777477158 | 58.0534023480754 |
| 56.8882739 | 58.0532844 |
| 56.8882500390813 | 58.0532913791498 |
| 56.8878646670258 | 58.0517480218637 |
| 56.8877298890348 | 58.0513860026616 |
| 56.8866065126633 | 58.0491667706344 |
| 56.8859776627892 | 58.0486173841715 |
| 56.8858125020407 | 58.0484731225405 |
| 56.8858009335195 | 58.048463075529 |
| 56.8854811797127 | 58.0481838361333 |
| 56.8854232419845 | 58.04813327893 |
| 56.8849498944346 | 58.0477198367019 |
| 56.882167272227 | 58.0506186930684 |
| 56.8815181077443 | 58.0513024232864 |
| 56.8806841403322 | 58.0521805664937 |
| 56.8796741780504 | 58.053006535644 |
| 56.8799926755265 | 58.0543542119113 |
| 56.8805057973694 | 58.0559095830314 |
| 56.8802731213239 | 58.0566500894107 |
| 56.8801664054454 | 58.0579669597663 |
| 56.8800832236755 | 58.0586875174166 |
| 56.8800180531525 | 58.0598226824884 |
| 56.8799632290759 | 58.0604464060086 |
| 56.8795865225349 | 58.0628108416797 |
| 6 | |
| 56.9477992 | 57.6901797 |
| 56.9410346 | 57.6982794 |
| 56.9426762 | 57.7031409 |
| 56.9432538 | 57.7029333 |
| 56.94331 | 57.7027544 |
| 56.9435608 | 57.7025959 |
| 56.9438346 | 57.702588 |
| 56.9438887 | 57.7028143 |
| 56.9441915 | 57.7030457 |
| 56.9451958 | 57.7035218 |
| 56.9458201 | 57.7036233 |
| 56.9468419 | 57.7036752 |
| 56.9473806 | 57.7036064 |
| 56.9481747 | 57.7028529 |
| 56.9491299 | 57.7014913 |
| 56.9491906 | 57.700918 |
| 56.9489338 | 57.6974024 |
| 56.9489797 | 57.697125 |

| | |
|---|---|
| 56.9492269 | 57.6970798 |
| 56.9493647 | 57.6967555 |
| 56.9496008 | 57.6961445 |
| 56.9497765 | 57.6956973 |
| 56.9499239 | 57.6952481 |
| 56.9503338 | 57.694815 |
| 56.9506524 | 57.6944943 |
| 56.9477992 | 57.6901797 |
| 7 | |
| 56.8794167 | 57.6968589 |
| 56.8737735 | 57.7002805 |
| 56.8732731 | 57.7065306 |
| 56.87632 | 57.7152586 |
| 56.8825516 | 57.7192283 |
| 56.8906396 | 57.7191644 |
| 56.8920314 | 57.7143993 |
| 56.8910293 | 57.7133927 |
| 56.8909527 | 57.710526 |
| 56.8906952 | 57.7098126 |
| 56.8899297 | 57.7085512 |
| 56.8906674 | 57.7060285 |
| 56.8889865 | 57.702073 |
| 56.8794167 | 57.6968589 |
| 8 | |
| 56.898554 | 57.816319 |
| 56.8958821 | 57.8199239 |
| 56.8964446 | 57.8235288 |
| 56.8948508 | 57.8309961 |
| 56.8934913 | 57.8358884 |
| 56.8920848 | 57.8369184 |
| 56.8911502 | 57.8357738 |
| 56.8893331 | 57.8380928 |
| 56.8895062 | 57.8397508 |
| 56.8901626 | 57.842669 |
| 56.8858021 | 57.8442998 |
| 56.8865054 | 57.8488488 |
| 56.8922724 | 57.8450723 |
| 56.8953196 | 57.8473039 |
| 56.8966855 | 57.8510465 |
| 56.8983831 | 57.8521957 |
| 56.9005227 | 57.8462739 |
| 56.9026319 | 57.8412099 |
| 56.9013195 | 57.8382058 |
| 56.9001946 | 57.8318544 |
| 56.9001008 | 57.8275628 |
| 56.8986009 | 57.8267904 |
| 56.8991711 | 57.8234811 |
| 56.8998196 | 57.8194948 |
| 56.898554 | 57.816319 |
| 9 | |
| 57.0392706 | 57.8765344 |
| 57.0375603 | 57.8780901 |
| 57.0357331 | 57.8805685 |
| 57.0362118 | 57.8836584 |
| 57.0373676 | 57.8849458 |
| 57.038827 | 57.8835296 |
| 57.0392939 | 57.8857827 |
| 57.0407065 | 57.8891301 |
| 57.0426793 | 57.8864693 |
| 57.0420607 | 57.8844094 |

| | |
|---|---|
| 57.0392706 | 57.8765344 |
| 10 | |
| 56.8926929285586 | 57.9153088806825 |
| 56.8922449916622 | 57.9154942918788 |
| 56.8922337999652 | 57.9156593799555 |
| 56.89221116443 | 57.9157750637127 |
| 56.8921582209668 | 57.9159304602742 |
| 56.891266027058 | 57.916209698384 |
| 56.8911969422552 | 57.916064319836 |
| 56.8911576675536 | 57.9162155776317 |
| 56.8911561978488 | 57.9162440726388 |
| 56.8894151 | 57.9167890000001 |
| 56.8891748 | 57.9177225 |
| 56.8895382 | 57.9222393 |
| 56.8908392 | 57.930243 |
| 56.8910005069053 | 57.9325335580542 |
| 56.8909825497092 | 57.9325539059747 |
| 56.8909571745057 | 57.9325830774109 |
| 56.8903754396163 | 57.9332652259149 |
| 56.8904315868813 | 57.9339229313729 |
| 56.8904417373001 | 57.9340342821994 |
| 56.8904811767724 | 57.9344641610647 |
| 56.8905201679585 | 57.9348994818567 |
| 56.8905434682782 | 57.9351508989379 |
| 56.8905530985465 | 57.9352475096098 |
| 56.8905663258608 | 57.9353974179405 |
| 56.8906308933014 | 57.9355555848671 |
| 56.8906454191213 | 57.9355911972213 |
| 56.8907924965052 | 57.9359646155767 |
| 56.8909764775408 | 57.9364168608204 |
| 56.8910565165788 | 57.9366135449643 |
| 56.8913014564164 | 57.937212684667 |
| 56.8913458305292 | 57.9371171249302 |
| 56.8917338157814 | 57.9362482010641 |
| 56.8920202803803 | 57.9356067220831 |
| 56.8920751823211 | 57.9354857814856 |
| 56.8923509974444 | 57.9348787015947 |
| 56.8923548833201 | 57.9348701807802 |
| 56.8956211 | 57.9288803999999 |
| 56.8982256890807 | 57.9257076523966 |
| 56.8985127438667 | 57.9254776857323 |
| 56.8985454335693 | 57.9254508784865 |
| 56.8989577919625 | 57.9251216451585 |
| 56.8991835912961 | 57.9249566497488 |
| 56.8992802093248 | 57.9248859924075 |
| 56.8993826696212 | 57.9248049894681 |
| 56.8996536358371 | 57.924596877841 |
| 56.8999325502392 | 57.9243755073839 |
| 56.8999970589421 | 57.9241282353294 |
| 56.9000120463848 | 57.9240799426789 |
| 56.9000733035253 | 57.9238422112549 |
| 56.9001025359603 | 57.9237336843309 |
| 56.9001399704712 | 57.9235951429241 |
| 56.9002551518483 | 57.9231586696806 |
| 56.9003813138425 | 57.9226760977435 |
| 56.9004338471454 | 57.9224748081898 |
| 56.9005934674953 | 57.9218631056883 |
| 56.9006944779551 | 57.9214756905625 |
| 56.900731467134 | 57.9213322451987 |
| 56.9007667197592 | 57.9211975987859 |

| | |
|---|---|
| 56.900821976939 | 57.9209876136849 |
| 56.9009001806617 | 57.9206904664244 |
| 56.9012400336477 | 57.9193653844301 |
| 56.9013625852373 | 57.9188931701395 |
| 56.9014125039502 | 57.918702196759 |
| 56.9014220316106 | 57.918665702458 |
| 56.9012979202326 | 57.9185304473092 |
| 56.9012645950369 | 57.9184936044872 |
| 56.901232082877 | 57.9184579455248 |
| 56.9013573 | 57.9179907 |
| 56.900836 | 57.9172682 |
| 56.9006074 | 57.9161024 |
| 56.8927128526988 | 57.9158764174464 |
| 56.8927079424885 | 57.915730149526 |
| 56.8927008232314 | 57.9154817445663 |
| 56.8926929285586 | 57.9153088806825 |
| 11 | |
| 57.0120075 | 57.9329958 |
| 57.0084135 | 57.9368187 |
| 57.0077695 | 57.9380288 |
| 57.0066912 | 57.9416318 |
| 57.0080627 | 57.9456504 |
| 57.0076456 | 57.9473852 |
| 57.0076087 | 57.9487709 |
| 57.0077437 | 57.9496721 |
| 57.0076272 | 57.9498861 |
| 57.006891 | 57.9497171 |
| 57.0066395 | 57.9503367 |
| 57.0061058 | 57.9504607 |
| 57.0054985 | 57.9501678 |
| 57.0053513 | 57.9502128 |
| 57.0046458 | 57.9519364 |
| 57.004793 | 57.9532432 |
| 57.0050323 | 57.9538515 |
| 57.0049464 | 57.9548316 |
| 57.0045354 | 57.9552822 |
| 57.004247 | 57.9552146 |
| 57.003971 | 57.9552822 |
| 57.0035476 | 57.9563073 |
| 57.0075281 | 57.9565001 |
| 57.0103885 | 57.9563626 |
| 57.0098045 | 57.9536398 |
| 57.0106281 | 57.951797 |
| 57.0113172 | 57.9477402 |
| 57.0117235 | 57.9463743 |
| 57.0138856 | 57.9425864 |
| 57.0149512 | 57.9412627 |
| 57.0141597 | 57.938376 |
| 57.0141597 | 57.9377721 |
| 57.0148074 | 57.936952 |
| 57.0148613 | 57.9357444 |
| 57.014459 | 57.9357264 |
| 57.0142333 | 57.9360418 |
| 57.0138261 | 57.9360418 |
| 57.0136249 | 57.9349423 |
| 57.0120075 | 57.9329958 |
| 12 | |
| 56.884818 | 57.9428806 |
| 56.8841719 | 57.943393 |
| 56.8834972 | 57.9444704 |

| | |
|---|---|
| 56.8818246 | 57.9464281999999 |
| 56.880999 | 57.94811 |
| 56.8808863 | 57.9498835999999 |
| 56.8813905 | 57.9509848 |
| 56.8799603 | 57.9529864 |
| 56.8779832 | 57.9539359 |
| 56.8782272 | 57.9583304 |
| 56.8789647 | 57.9584012 |
| 56.8806053 | 57.9574517 |
| 56.8810399 | 57.9587348 |
| 56.8835777 | 57.955681 |
| 56.8832693 | 57.9541156 |
| 56.883774 | 57.9529864 |
| 56.8850919 | 57.9518573 |
| 56.88519 | 57.9512157 |
| 56.8866761 | 57.949599 |
| 56.8864658 | 57.9482132 |
| 56.8855125 | 57.945955 |
| 56.8855645 | 57.9452851 |
| 56.8860311 | 57.9447069 |
| 56.8862177 | 57.9443653 |
| 56.8860024 | 57.9443522 |
| 56.8853851 | 57.9450091 |
| 56.8853611 | 57.9436319 |
| 56.884818 | 57.9428806 |
| 13 | |
| 56.9785954 | 57.9445355 |
| 56.975987 | 57.9472654 |
| 56.9788079 | 57.960915 |
| 56.9792831215512 | 57.9606474138018 |
| 56.9793591109264 | 57.960624143678 |
| 56.9794285542851 | 57.9605655240132 |
| 56.9798708675285 | 57.9603164677173 |
| 56.9800759465187 | 57.9602449323637 |
| 56.9802409702316 | 57.9601384608084 |
| 56.9803153489622 | 57.9600661905639 |
| 56.9804226 | 57.9600058 |
| 56.9807154 | 57.9601511 |
| 56.9807617575629 | 57.960111079578 |
| 56.9807717915236 | 57.9601093689803 |
| 56.980807557534 | 57.9600780818047 |
| 56.9808112534689 | 57.9600683498285 |
| 56.98085 | 57.9600349 |
| 56.9808369133271 | 57.9597002433211 |
| 56.9808445328181 | 57.9596461465112 |
| 56.9808509847684 | 57.9596340049966 |
| 56.9811348 | 57.9597299 |
| 56.9819499 | 57.9613128 |
| 56.9822901 | 57.9608771 |
| 56.9823415 | 57.9609619 |
| 56.9825275 | 57.9612692 |
| 56.982844 | 57.9612838 |
| 56.9829807010034 | 57.9616327631111 |
| 56.9829806091178 | 57.9616452299067 |
| 56.9829869268689 | 57.9616486561721 |
| 56.983026 | 57.9617484 |
| 56.9843058848741 | 57.9617708149313 |
| 56.9843379326616 | 57.9617796306951 |
| 56.9843753019934 | 57.9617744117109 |
| 56.9843907947454 | 57.9617723019782 |

| | |
|---|---|
| 56.9845673912574 | 57.9617753947554 |
| 56.9845792589755 | 57.961783224883 |
| 56.9845851347577 | 57.9617757055015 |
| 56.9846876 | 57.9617775 |
| 56.9846658026675 | 57.9613633386992 |
| 56.9846824043649 | 57.9613598802314 |
| 56.9845135917646 | 57.9583099846259 |
| 56.9845859150555 | 57.9581766097316 |
| 56.9846315751128 | 57.9580924429589 |
| 56.9846530995125 | 57.9580527334372 |
| 56.9855896 | 57.9563464 |
| 56.9855843527772 | 57.9563347007784 |
| 56.9855874377185 | 57.956329009491 |
| 56.9849535333227 | 57.9549116635503 |
| 56.9848709450128 | 57.954726933572 |
| 56.9834622586087 | 57.9515775331349 |
| 56.983904267906 | 57.9510199299862 |
| 56.9840194997853 | 57.9508586259505 |
| 56.9838582138752 | 57.9504006255597 |
| 56.9834869554157 | 57.9492815629602 |
| 56.9834651482347 | 57.9493002015271 |
| 56.9834612 | 57.9492888 |
| 56.9833675797955 | 57.9493835931345 |
| 56.9831442556849 | 57.949574467937 |
| 56.9830241618939 | 57.9496975484701 |
| 56.9830132098724 | 57.9496604904663 |
| 56.9829677325826 | 57.9497017142545 |
| 56.9829771548444 | 57.9497439584901 |
| 56.9826879357945 | 57.9500229848287 |
| 56.982558314771 | 57.9501992444531 |
| 56.9824520422549 | 57.9496995478021 |
| 56.9819209567008 | 57.9466811882151 |
| 56.9819013134447 | 57.9465623052073 |
| 56.981900044828 | 57.9465623381518 |
| 56.981899 | 57.9465564 |
| 56.9817088576769 | 57.9465673030617 |
| 56.98150141184 | 57.946572690191 |
| 56.981027921537 | 57.9465870614407 |
| 56.9807828265062 | 57.9465944711153 |
| 56.9803037695685 | 57.946608991082 |
| 56.9802788110918 | 57.9466097408898 |
| 56.9802109380614 | 57.9466117598281 |
| 56.9800706125489 | 57.9466158914782 |
| 56.9794324690606 | 57.946635271329 |
| 56.9787963108467 | 57.9449466897558 |
| 56.9786537715299 | 57.9445684890806 |
| 56.9786210178052 | 57.9446021951092 |
| 56.9785954 | 57.9445355 |
| 14 | |
| 57.0007245 | 57.9779698 |
| 56.9999766 | 57.9785706 |
| 56.9998364 | 57.9860379 |
| 57.0018464 | 57.9904153 |
| 57.0038353 | 57.9926683 |
| 57.0058662 | 57.9944493 |
| 57.0049782 | 57.9983117 |
| 57.004464 | 58.0018308 |
| 57.0049314 | 58.0089504 |
| 57.0104004 | 58.0071258 |
| 57.0152129 | 58.0086071 |

| | |
|---|---|
| 57.0180422 | 58.0055429 |
| 57.0191846 | 58.0013158 |
| 57.0200256 | 57.9949643 |
| 57.019278 | 57.986982 |
| 57.0136241 | 57.9820897 |
| 57.0095584 | 57.9817464 |
| 57.0043238 | 57.9793431 |
| 57.0007245 | 57.9779698 |
| 15 | |
| 56.8535915 | 57.9825735 |
| 56.8518401 | 57.9866336 |
| 56.8529255 | 57.9974155 |
| 56.8566993 | 58.0002576 |
| 56.8601522 | 57.9944832 |
| 56.8605961 | 57.9893855 |
| 56.856946 | 57.9872201 |
| 56.8535915 | 57.9825735 |
| 16 | |
| 56.9201715 | 57.9946553 |
| 56.9187390809751 | 57.9957799859457 |
| 56.9186081194244 | 57.9958293467889 |
| 56.9180885563603 | 57.996194081427 |
| 56.9174708659467 | 57.9967757445846 |
| 56.9166412172094 | 57.9974271561188 |
| 56.9163876781394 | 57.9976059218303 |
| 56.91627755748 | 57.9977126891783 |
| 56.916228 | 57.9977516 |
| 56.9144050617611 | 58.0030995316735 |
| 56.9142455396983 | 58.0035354019259 |
| 56.9141340657937 | 58.0036888140796 |
| 56.9135136257898 | 58.0042367799421 |
| 56.9133707932493 | 58.004308370516 |
| 56.912284 | 58.0041824 |
| 56.9121596599991 | 58.0043484855333 |
| 56.912099011435 | 58.0043847575177 |
| 56.9117132238353 | 58.0049227764917 |
| 56.9116962394032 | 58.004967493546 |
| 56.9115906 | 58.0051086 |
| 56.9116155776622 | 58.0053950422714 |
| 56.9116162184009 | 58.0054883420003 |
| 56.9116323521038 | 58.0056069993372 |
| 56.911635803679 | 58.0056269929701 |
| 56.9116483 | 58.0057703 |
| 56.9117037751955 | 58.005937788847 |
| 56.9119156040345 | 58.0066251747823 |
| 56.9122860515319 | 58.0078018223982 |
| 56.9124901304866 | 58.0083119263306 |
| 56.9129631 | 58.0097399 |
| 56.9138443 | 58.01191 |
| 56.914496742188 | 58.0127301573758 |
| 56.9145432308619 | 58.0128204302004 |
| 56.9146912190371 | 58.0131881430374 |
| 56.9148205501815 | 58.0136014884224 |
| 56.9149187224074 | 58.013929944328 |
| 56.9150077944382 | 58.0143689721598 |
| 56.9151072584236 | 58.0147236853055 |
| 56.9152477887985 | 58.0149669531101 |
| 56.9152601 | 58.0150063 |
| 56.9160402 | 58.0165412 |
| 56.9161821283733 | 58.016196867693 |

| | |
|---|---|
| 56.9161982409728 | 58.0161904051047 |
| 56.9163657708525 | 58.0157513328288 |
| 56.9171092 | 58.0139477 |
| 56.9185248 | 58.0157737 |
| 56.9188547634138 | 58.0168368454277 |
| 56.91892147362 | 58.0170608123021 |
| 56.9184929182823 | 58.0181054210143 |
| 56.9184092 | 58.0182878 |
| 56.9191893 | 58.0199286 |
| 56.9211572 | 58.0170673 |
| 56.9223219 | 58.0149163 |
| 56.9224655268997 | 58.0144942145797 |
| 56.9224830816603 | 58.0144526043708 |
| 56.9225704141687 | 58.0141859757527 |
| 56.9226430001355 | 58.0139726627984 |
| 56.9227572700385 | 58.013639573503 |
| 56.9227588935645 | 58.013632079476 |
| 56.9228118 | 58.0134766 |
| 56.9228387914456 | 58.013263279165 |
| 56.9229089761638 | 58.0129393138041 |
| 56.9229476342826 | 58.0126934564781 |
| 56.9230302875004 | 58.0121600576033 |
| 56.9230650936502 | 58.011788262618 |
| 56.9230913389111 | 58.0114754078944 |
| 56.9231333892869 | 58.0109586737095 |
| 56.9231544381137 | 58.0106357533822 |
| 56.9231715110024 | 58.0103351407291 |
| 56.9232925 | 58.0083786 |
| 56.9240042 | 58.0063631 |
| 56.9234835019798 | 58.005175561598 |
| 56.9234195028183 | 58.0050234981667 |
| 56.9233666951979 | 58.0048977766861 |
| 56.9233174400364 | 58.0047805666078 |
| 56.9227351265931 | 58.0034072386711 |
| 56.9240279 | 58.0012978 |
| 56.9232047 | 57.9991277 |
| 56.9229612082073 | 57.9996109843833 |
| 56.922668987928 | 58.0001107994437 |
| 56.922577106441 | 57.999824252642 |
| 56.9224886607022 | 57.9995308119875 |
| 56.9222895487175 | 57.9988646985539 |
| 56.9220966492853 | 57.9983091190879 |
| 56.9216650586197 | 57.9969316196355 |
| 56.9216557731582 | 57.9969022367402 |
| 56.9216466752637 | 57.9968733362965 |
| 56.9213568325791 | 57.9959561780511 |
| 56.9213417118755 | 57.995899687288 |
| 56.9209684957575 | 57.9954790392887 |
| 56.9206057373515 | 57.9951326792363 |
| 56.9201715 | 57.9946553 |
| 17 | |
| 57.0113409 | 58.0078232 |
| 57.0104237 | 58.0098295 |
| 57.0093489 | 58.0114174 |
| 57.0089867 | 58.0136704 |
| 57.0097928 | 58.0153763 |
| 57.0112649 | 58.0148935 |
| 57.0111481 | 58.0120182 |
| 57.0127253 | 58.009572 |
| 57.0113409 | 58.0078232 |

| | |
|---|---|
| 18 | |
| 57.0040908 | 58.0116534 |
| 57.002969 | 58.0145073 |
| 57.0032494 | 58.0167174 |
| 57.0074794 | 58.0162024 |
| 57.0081104 | 58.0196571 |
| 57.0093956 | 58.0197215 |
| 57.0091152 | 58.0174255 |
| 57.0089166 | 58.01705 |
| 57.0092145 | 58.0158806 |
| 57.0082798 | 58.0136382 |
| 57.0077423 | 58.0121362 |
| 57.0040908 | 58.0116534 |
| 19 | |
| 57.0088435 | 58.020215 |
| 57.0083382 | 58.0203438 |
| 57.0072282 | 58.0214488 |
| 57.007643 | 58.0242062 |
| 57.0090392 | 58.0237448 |
| 57.0092729 | 58.0203009 |
| 57.0088435 | 58.020215 |
| 20 | |
| 57.013319 | 58.0224551 |
| 57.012176 | 58.0239059 |
| 57.0125849 | 58.0251349 |
| 57.0125756 | 58.0255104 |
| 57.0128544 | 58.0260566 |
| 57.0123897 | 58.0272514 |
| 57.0146479 | 58.0341812 |
| 57.0159024 | 58.0361612 |
| 57.0163577 | 58.0406673 |
| 57.0176957 | 58.0399163 |
| 57.0186342 | 58.0388922 |
| 57.018151 | 58.0375267 |
| 57.0179373 | 58.0372877 |
| 57.0162927 | 58.0315868 |
| 57.0160325 | 58.0300165 |
| 57.0156701 | 58.0292313 |
| 57.0151311 | 58.0285486 |
| 57.0149639 | 58.0285827 |
| 57.013319 | 58.0224551 |
| 21 | |
| 57.0201998 | 58.0491555 |
| 57.0196168 | 58.0494421 |
| 57.0180074 | 58.0509204 |
| 57.0182948 | 58.0513428 |
| 57.0183358 | 58.0516897 |
| 57.0181716 | 58.0517953 |
| 57.0179006 | 58.0519914 |
| 57.0177035 | 58.0521724 |
| 57.0175721 | 58.0525797 |
| 57.0176214 | 58.0529417 |
| 57.0178678 | 58.0532434 |
| 57.0182619 | 58.053168 |
| 57.0184344 | 58.053168 |
| 57.0184344 | 58.0534244 |
| 57.0184426 | 58.0537864 |
| 57.0185165 | 58.0541183 |
| 57.0188469 | 58.0541224 |
| 57.0189845 | 58.0545105 |

| | |
|---|---|
| 57.019896 | 58.0612381 |
| 57.0210291 | 58.060861 |
| 57.0206842 | 58.0577234 |
| 57.0212836 | 58.0575424 |
| 57.0206514 | 58.0545105 |
| 57.0205775 | 58.0524288 |
| 57.0201998 | 58.0491555 |

**Описание границ охотничьего угодья «Аятское»**

Северная граница: от села Кунара на северо-восток по автомобильной дороге Кунара – Осиновка, проходящей через кварталы 75, 58, 41, 31 Осиновского участка Осиновского участкового лесничества Невьянского лесничества, до деревни Осиновка, далее на восток по автомобильной дороге Невьянск – Реж через село Конёво до села Корелы.

Восточная граница: от села Корелы вниз по течению по середине реки Реж до устья реки Адуй, далее вверх по течению по середине реки Адуй до южной границы квартала 119 Липовского участка Липовского участкового лесничества Режевского лесничества.

Южная граница: от южной границы квартала 119 Липовского участка Липовского участкового лесничества Режевского лесничества по границе Режевского муниципального округа Свердловской области и городского округа Верхняя Пышма Свердловской области, границе Невьянского муниципального округа Свердловской области и городского округа Верхняя Пышма Свердловской области до устья реки Глуховской Исток.

Западная граница: от устья реки Глуховской Исток на север по западному и северному берегам Аятского водохранилища (озеро Аятское) до поселка Плотина, далее на север по автомобильной дороге Плотина – Шайдуриха до села Шайдуриха, далее на северо-запад по автомобильной дороге Шайдуриха – Кунара до села Кунара.

За исключением лесопарковых зон кварталов 17, 18, 20, 21, 36, 37, 42, 43, 54–56, 60, 61, 70–73,75, 76, 85–89, 97, 99, 100 Аятского участка Аятского участкового лесничества Невьянского лесничества.

За исключением земель, непригодных для осуществления видов деятельности в сфере охотничьего хозяйства, в том числе земель населенных пунктов (село Шайдуриха, село Кунара, село Конёво, село Аятское, деревня Сосновка, деревня Пьянково, село Корелы), в следующих границах:

| | |
|---|---|
| 1 | |
| 57.3979041523865 | 60.4788275357839 |
| 57.3981524644843 | 60.4788271005268 |
| 57.3990377410265 | 60.4789876350151 |
| 57.3994979574251 | 60.4789818643674 |
| 57.3995356113256 | 60.4788410831387 |
| 57.4003383434005 | 60.4749254583395 |
| 57.4006499206571 | 60.4738079108645 |
| 2 | |
| 57.5069570246252 | 60.544342738665 |
| 57.5069207478717 | 60.5443499451492 |
| 57.5068639544849 | 60.5443611891924 |
| 57.5068544290612 | 60.5443630623873 |
| 57.5068012272149 | 60.5443743549264 |
| 57.5067287084188 | 60.5443885560715 |
| 57.5057501750841 | 60.5445861946209 |
| 57.505748695 | 60.5451700498647 |
| 57.5057385173279 | 60.5474852272889 |
| 57.5057389063453 | 60.5475688101427 |
| 57.5057391946205 | 60.5476323730499 |
| 57.5057394690565 | 60.5476994390213 |
| 57.5057442509549 | 60.5486495526086 |

| | |
|---|---|
| 57.5057367574022 | 60.5492051831182 |
| 57.5057070628567 | 60.5492591911667 |
| 57.5041363536725 | 60.5501398081554 |
| 57.5032457658979 | 60.5506425768109 |
| 57.5028571461797 | 60.5508674547213 |
| 57.5013193137852 | 60.5517571390292 |
| 57.4998208875993 | 60.558746300708 |
| 57.5006927833129 | 60.5603249031967 |
| 57.5008155 | 60.5614899 |
| 57.5011383 | 60.5641077 |
| 57.4999854 | 60.5688713 |
| 57.5007289406485 | 60.5700466879262 |
| 57.5007360115802 | 60.5700868343907 |
| 57.5008049864957 | 60.570475789798 |
| 57.5009129845362 | 60.5703376242242 |
| 57.501039744436 | 60.5705380043547 |
| 3 | |
| 57.3804471702676 | 60.5573553242869 |
| 57.3777 | 60.5552706 |
| 57.377683 | 60.5580142 |
| 57.3770378 | 60.5594819 |
| 57.3766121 | 60.5654918 |
| 57.3770378 | 60.5657989 |
| 57.3763047 | 60.5723352 |
| 57.3737117 | 60.5736625 |
| 57.3730647 | 60.5746416 |
| 57.3747167 | 60.5754441 |
| 57.3753455 | 60.5766376 |
| 57.3757811 | 60.5781122 |
| 57.3762312 | 60.5794919 |
| 57.3766367 | 60.5815605 |
| 57.3766241 | 60.5832 |
| 57.3779601 | 60.5874696 |
| 57.3790953 | 60.5876451 |
| 57.3805628 | 60.589796 |
| 57.3814231 | 60.5922333 |
| 57.3844154 | 60.5967251 |
| 57.3865025 | 60.5923578 |
| 57.3865950550936 | 60.592212048952 |
| 57.3866102254824 | 60.5922102639207 |
| 57.3869105471223 | 60.5917152281715 |
| 57.3878276 | 60.5902711 |
| 57.3846215 | 60.5832654 |
| 57.3847354620844 | 60.5824091457488 |
| 57.3850136525805 | 60.5806320470236 |
| 57.3856823085627 | 60.5760819085288 |
| 57.3857123110658 | 60.575887952711 |
| 57.3857708410614 | 60.5755582209688 |
| 57.3864790352086 | 60.5752055455568 |
| 57.3869779004728 | 60.5749557691054 |
| 57.3886889029378 | 60.5740819135165 |
| 57.3888694637599 | 60.5739996803841 |
| 57.3889027981936 | 60.5738723180182 |
| 57.3889201 | 60.5738633 |
| 57.3909349 | 60.5662221 |
| 57.3909346639784 | 60.5661429783007 |
| 57.390948711028 | 60.5660903370175 |
| 57.3909490271427 | 60.5655743128091 |
| 57.3913684124183 | 60.5658273217864 |
| 57.3913982057645 | 60.5570469994391 |

| | |
|---|---|
| 57.3928669249712 | 60.5538595091466 |
| 57.3947045422744 | 60.5484486463708 |
| 57.3940417418762 | 60.5483866005137 |
| 57.3918462077003 | 60.552086350449 |
| 57.3909529909979 | 60.5533954675895 |
| 4 | |
| 57.4841984499135 | 60.6216803981806 |
| 57.4838441345326 | 60.6214192119033 |
| 57.4830925553246 | 60.6208443048547 |
| 57.4827084281781 | 60.6208614895707 |
| 57.4816205767569 | 60.6208803719864 |
| 57.4814549832274 | 60.6209031303196 |
| 57.4811610594874 | 60.6209092169655 |
| 57.4807203885182 | 60.6209205173339 |
| 57.4803800180501 | 60.6209317142943 |
| 57.4803294483019 | 60.6213518596932 |
| 57.480207909165 | 60.6222938523153 |
| 57.4801321429446 | 60.622902977385 |
| 57.4794593298525 | 60.6282747771348 |
| 57.4793835217919 | 60.6288867109207 |
| 57.4793737655531 | 60.6288826426315 |
| 57.4789988 | 60.6280405 |
| 57.478791261035 | 60.6248479298914 |
| 57.4787889570468 | 60.6245719626282 |
| 57.4787764669532 | 60.6234485457454 |
| 57.4787685305265 | 60.6227442831777 |
| 57.4779077896808 | 60.6210740347167 |
| 57.4778489640599 | 60.6209572642033 |
| 57.4770010091775 | 60.6193138027628 |
| 57.476727462906 | 60.6187834764546 |
| 57.4764443005887 | 60.6182345064461 |
| 57.4761410379617 | 60.6176420613649 |
| 57.4761080997981 | 60.6175785430642 |
| 57.4760732035068 | 60.6175111607324 |
| 57.4760213571611 | 60.6175788656039 |
| 57.4751851235628 | 60.6186715145995 |
| 57.4748157777251 | 60.6191544894699 |
| 57.4746830853644 | 60.6193284422846 |
| 57.4741897235997 | 60.6199721527729 |
| 57.4741633293749 | 60.6200107447659 |
| 57.4738727268548 | 60.6203747451085 |
| 57.4733327586487 | 60.6210864814514 |
| 57.4725898 | 60.6218889 |
| 57.4720731 | 60.6227251 |
| 57.4715331 | 60.624371 |
| 57.4702473931297 | 60.6288307406224 |
| 57.4697622115661 | 60.6303989085093 |
| 57.4694770993712 | 60.6313190052589 |
| 57.4692189891296 | 60.631639721869 |
| 57.4678141823717 | 60.6333845704024 |
| 57.4657431616529 | 60.6360010056376 |
| 57.4656169696191 | 60.6361622941209 |
| 57.4655781379267 | 60.6362096650272 |
| 57.4655417455505 | 60.6362552360493 |
| 57.4619396 | 60.6383224 |
| 57.4616196242461 | 60.6404624430479 |
| 57.4615899632091 | 60.6404935129359 |
| 57.4614899839381 | 60.6405975394745 |
| 57.4609654657228 | 60.6411404264821 |
| 57.4611590314771 | 60.6417792024484 |

| | |
|---|---|
| 57.4613386206731 | 60.6423418346439 |
| 57.4599124 | 60.6518806 |
| 57.4663999158927 | 60.6583470411253 |
| 57.4664221191176 | 60.6584207499772 |
| 57.4664292024755 | 60.6584415314299 |
| 5 | |
| 57.3512412728411 | 60.6584468543447 |
| 57.3531039 | 60.653206 |
| 57.3535323363926 | 60.6532760694989 |
| 57.3536496802398 | 60.6533266955286 |
| 57.3536440861223 | 60.6533510252405 |
| 57.3543379294706 | 60.6534659052172 |
| 57.3543197446227 | 60.6537003561285 |
| 57.3548303674594 | 60.6537665502228 |
| 57.3548346642342 | 60.6531321411837 |
| 57.3546283680955 | 60.6532143199023 |
| 57.3543976038756 | 60.65304307194 |
| 57.3544052815474 | 60.6529774080501 |
| 57.3544391188304 | 60.6529056934923 |
| 57.3544338080197 | 60.6528333373981 |
| 57.3543744572773 | 60.6524195182164 |
| 57.3543533555626 | 60.6523228001177 |
| 57.3543484 | 60.6521574 |
| 57.3541045516705 | 60.6518384543554 |
| 57.3541059832225 | 60.6518338186608 |
| 57.3540450705292 | 60.6517606549669 |
| 57.3538616543885 | 60.6515207526501 |
| 57.353909356501 | 60.6513958313899 |
| 57.3538062530393 | 60.6512489868059 |
| 57.353946 | 60.6508163 |
| 57.3542410836277 | 60.6499025476907 |
| 57.3543052837413 | 60.6497353023012 |
| 57.3543065384582 | 60.6497306228028 |
| 57.3547209136262 | 60.6493123469571 |
| 57.3547368797052 | 60.6493316463276 |
| 57.3547573588912 | 60.6492755586183 |
| 57.3550550506593 | 60.6489750645595 |
| 57.3553601063477 | 60.6487628404559 |
| 57.3553666 | 60.6487668 |
| 57.3557034 | 60.649142 |
| 57.3560642 | 60.6496756 |
| 57.3560910064573 | 60.6496207663817 |
| 57.3561180147456 | 60.6496563594533 |
| 57.3565024955736 | 60.6488314021615 |
| 57.3565111571947 | 60.6488227374507 |
| 57.3565947102748 | 60.6487382001617 |
| 57.356557283916 | 60.6486776126179 |
| 57.3565543825164 | 60.6486729131957 |
| 57.356611 | 60.6485571 |
| 57.3562404985186 | 60.6481645125501 |
| 57.3562224963047 | 60.6481353542074 |
| 57.3564299208131 | 60.6474362664166 |
| 57.3564389517827 | 60.647406507005 |
| 57.356652225865 | 60.6467038507022 |
| 57.3566632280888 | 60.6466749536314 |
| 57.3566781423944 | 60.6466353205059 |
| 57.3567148791401 | 60.6465383885483 |
| 57.3567406128542 | 60.6464705197404 |
| 57.3566585498773 | 60.6461648102618 |
| 57.3561056737018 | 60.645538795497 |

| | |
|---|---|
| 57.3560570528 | 60.6455208517575 |
| 57.3556871 | 60.6450267 |
| 57.3556203527463 | 60.6444364119583 |
| 57.35566709562 | 60.6443060723296 |
| 57.3555971331531 | 60.6442310664578 |
| 57.3555042 | 60.6434092 |
| 57.3558568 | 60.6426847 |
| 57.3552602989566 | 60.6421304220983 |
| 57.3552891220017 | 60.642080010523 |
| 57.3550895656456 | 60.6417614681497 |
| 57.3550622822854 | 60.6418085532435 |
| 57.3550463 | 60.641775 |
| 57.3547079987415 | 60.6424193353044 |
| 57.3546360145233 | 60.6425426578042 |
| 57.3544457997998 | 60.6428726966627 |
| 57.3541370659313 | 60.6434478631133 |
| 57.3541072747718 | 60.6435005455673 |
| 57.3540610751513 | 60.6435861900428 |
| 57.35403643011 | 60.6436329744834 |
| 57.3538079676824 | 60.6441335523581 |
| 57.3536788567214 | 60.6443794596619 |
| 57.353674233613 | 60.644385857011 |
| 57.3536603800824 | 60.6444146506358 |
| 57.3533006320106 | 60.6450998339676 |
| 57.3532138553106 | 60.6450500845604 |
| 57.352994358637 | 60.6449244300081 |
| 57.3546993259757 | 60.6405531917662 |
| 57.3546707599668 | 60.6404405909947 |
| 57.3543970976994 | 60.6393016604225 |
| 57.3534330675994 | 60.6407348842541 |
| 57.3524043758088 | 60.6390451439904 |
| 57.3515286272236 | 60.6409740944245 |
| 57.3509843999126 | 60.6421727151056 |
| 57.3511213570506 | 60.6423789152513 |
| 57.350985932289 | 60.6426868814435 |
| 57.3508505075575 | 60.6429946792594 |
| 57.3499540051388 | 60.6416343659952 |
| 57.3508232322459 | 60.6430470656952 |
| 57.3508981057608 | 60.6432030958987 |
| 57.350868442772 | 60.6432507536002 |
| 57.3498932 | 60.6417093 |
| 57.3478398 | 60.6457138 |
| 57.3465832 | 60.6481642 |
| 57.3446641 | 60.6519064 |
| 57.3449759 | 60.6528564 |
| 57.3468415892788 | 60.6561222002457 |
| 57.3471324265099 | 60.6566960555964 |
| 57.3471860876296 | 60.6567969342449 |
| 57.3472317388816 | 60.6568828979109 |
| 57.3472905603875 | 60.6569936623253 |
| 57.3473088985569 | 60.6570454569079 |
| 57.3472685996782 | 60.6572648793402 |
| 57.3472659562836 | 60.6572792773715 |
| 57.3470316 | 60.6579947 |
| 6 | |
| 57.4013579049994 | 60.700754245606 |
| 57.4042494 | 60.7044396 |
| 57.4053177555299 | 60.7112049605573 |
| 57.4053262931139 | 60.7113513105718 |
| 57.4053571127797 | 60.7117752697042 |

| | |
|---|---|
| 57.4054118127915 | 60.7119093493331 |
| 57.4054409231091 | 60.7119849191565 |
| 57.4055282 | 60.7125376 |
| 57.4058143928736 | 60.7129543629119 |
| 57.4059045346567 | 60.713188296061 |
| 57.4061735879766 | 60.7138829285969 |
| 57.4062775377678 | 60.7140257244592 |
| 57.4065089107931 | 60.7143042565535 |
| 57.4075835845608 | 60.7155984819005 |
| 57.4081971708535 | 60.7163441726541 |
| 57.4088065687485 | 60.7170490485981 |
| 57.4089681625896 | 60.7172260216026 |
| 57.409491740766 | 60.7178235444466 |
| 57.4097115688554 | 60.7183980836231 |
| 57.4101011383056 | 60.7185100009311 |
| 57.4101633078877 | 60.7185888365982 |
| 57.410478312012 | 60.7189611311711 |
| 57.41092164591 | 60.7194494178571 |
| 57.4112844001294 | 60.719859039104 |
| 57.4120067661759 | 60.7205930531968 |
| 57.4123804720227 | 60.7209857590686 |
| 57.4127275963953 | 60.7213448731181 |
| 57.4128399477107 | 60.721459747754 |
| 57.4128979831526 | 60.721522044997 |
| 57.4129232173951 | 60.7215554540984 |
| 57.4131858392639 | 60.7215612569649 |
| 57.4133691587536 | 60.721569436399 |
| 57.4135875805474 | 60.7215790901437 |
| 57.4137299633286 | 60.7215853559801 |
| 57.4137567163274 | 60.7215865110584 |
| 57.4140278301838 | 60.7215658446569 |
| 57.4143820235339 | 60.7215922936972 |
| 57.4151581973486 | 60.7216299590105 |
| 57.4157718332319 | 60.7216521706658 |
| 57.415782461122 | 60.7212752700539 |
| 57.4160827005396 | 60.7206412251631 |
| 57.4162961680987 | 60.7202147718342 |
| 57.4164507439105 | 60.7198867565162 |
| 57.4172784644978 | 60.7181299814684 |
| 57.4183187 | 60.7179501 |
| 57.4187475 | 60.7161712 |
| 57.4185555 | 60.7127406 |
| 57.4195438 | 60.7074154 |
| 57.4206663 | 60.706893 |
| 57.4257662145226 | 60.6982274886215 |
| 57.4257817731234 | 60.6982414109883 |
| 57.426025946592 | 60.6979580810484 |
| 57.4262031825943 | 60.6977523019909 |
| 57.4263823174702 | 60.6975438910723 |
| 57.4264509720945 | 60.6974640355072 |
| 57.426711226763 | 60.6971613362162 |
| 57.4266202774506 | 60.6963359053588 |
| 57.426440660357 | 60.6945517597973 |
| 57.4265303559813 | 60.6944131738118 |
| 57.4265335230211 | 60.6943381547004 |
| 57.4261246601444 | 60.6917899481024 |
| 57.4260147662357 | 60.691822150271 |
| 57.4259505224781 | 60.6918300153388 |
| 57.4258831022438 | 60.6918621279514 |
| 57.4258143673238 | 60.6919231814057 |

| | |
|---|---|
| 57.4256482900964 | 60.6919850283489 |
| 57.4255481913872 | 60.6920333809161 |
| 57.4254093153302 | 60.6921318242477 |
| 57.425363194063 | 60.6921781245717 |
| 57.4249704994148 | 60.6926225132421 |
| 57.4249263456547 | 60.6926703449611 |
| 57.4249275789246 | 60.6926750273162 |
| 57.4249253206652 | 60.6926776510509 |
| 57.4249239984564 | 60.6926728006828 |
| 57.4248699428735 | 60.6927314864834 |
| 57.4222093955059 | 60.6947828946318 |
| 57.4221230204866 | 60.6944472935824 |
| 57.4219360161517 | 60.6946678739848 |
| 57.4214480088382 | 60.6932200966858 |
| 57.4212876099653 | 60.6927494252722 |
| 57.4210028352607 | 60.6919275613742 |
| 57.4205715436867 | 60.6907809311987 |
| 57.4203401208917 | 60.6901913715248 |
| 57.4208438 | 60.6897426 |
| 57.4220858 | 60.6862235 |
| 57.4153259 | 60.6740169 |
| 57.4143452 | 60.6754486 |
| 57.414689090354 | 60.6789610146453 |
| 57.4146419358914 | 60.67889717661 |
| 57.41454161628 | 60.6791347528955 |
| 57.4144378877475 | 60.6794075478832 |
| 57.4141019339129 | 60.6801862265389 |
| 57.4137315069143 | 60.6809443299243 |
| 57.4121725501417 | 60.6842223574391 |
| 57.4120984182524 | 60.6844465449476 |
| 57.4120473967856 | 60.6845927581166 |
| 57.4117967256946 | 60.6850844510469 |
| 57.4115991167122 | 60.6853634048101 |
| 57.411418258634 | 60.6855256705347 |
| 57.410991641254 | 60.685845911696 |
| 57.4106445011502 | 60.6861643612126 |
| 57.4105275024545 | 60.6862345471814 |
| 57.4104773976565 | 60.6861987370046 |
| 57.4104320775178 | 60.6861934591434 |
| 57.4103743088368 | 60.6854160851361 |
| 57.410367443449 | 60.6852994937575 |
| 57.4103444008774 | 60.6846686461283 |
| 57.4103330995996 | 60.6839701153021 |
| 57.4099548090565 | 60.6812825819608 |
| 57.4098074791239 | 60.6802727432345 |
| 57.4097704936492 | 60.6800192006952 |
| 57.409319505414 | 60.6769283566907 |
| 57.4092336249644 | 60.6764117650517 |
| 57.4079120444227 | 60.6764846635834 |
| 57.4075292 | 60.6758664 |
| 57.4065674185058 | 60.6764722828359 |
| 57.4064187719788 | 60.6760566231866 |
| 57.4063300035791 | 60.6761752295358 |
| 57.4060320303273 | 60.6765429825447 |
| 57.4061061899376 | 60.6767628378889 |
| 57.405836021347 | 60.6769330330037 |
| 57.4057885323261 | 60.676808344806 |
| 57.4055115035345 | 60.6760694374342 |
| 57.4052770001894 | 60.6763319579146 |
| 57.4045197835472 | 60.6772649813754 |

| | |
|---|---|
| 57.4045074056047 | 60.6772802416739 |
| 57.4044676472172 | 60.6773301367353 |
| 57.4044521018495 | 60.677350333753 |
| 57.403498347074 | 60.6785830574944 |
| 57.4034413100726 | 60.6786584394835 |
| 57.4031671183204 | 60.6789815891293 |
| 7 | |
| 57.3992613 | 60.6980822 |
| 57.4004876181373 | 60.6996450785954 |
| 8 | |
| 57.445306 | 60.7513187 |
| 57.445577 | 60.7590516 |
| 57.4451342 | 60.761568 |
| 57.4447662793442 | 60.7626727524991 |
| 57.4443192082153 | 60.7637212009831 |
| 57.4438792623019 | 60.7644562011147 |
| 57.443409690508 | 60.7632691391802 |
| 57.4431443193717 | 60.763559250867 |
| 57.4428700012725 | 60.763859343005 |
| 57.4429183142145 | 60.7639747897596 |
| 57.4427584 | 60.7641148 |
| 57.443191 | 60.7653709 |
| 57.4426929 | 60.7660064 |
| 57.441246 | 60.767437 |
| 57.4401282476366 | 60.768645145886 |
| 57.4398765052439 | 60.7688686074488 |
| 57.4382580607851 | 60.7698071800571 |
| 57.4374849273633 | 60.7699128561181 |
| 57.4368459162721 | 60.7700113748841 |
| 57.4365593969626 | 60.7699922624954 |
| 57.4357835140583 | 60.7699532203564 |
| 57.4356077109949 | 60.7699659202877 |
| 57.4353291787569 | 60.7699476317794 |
| 57.4352139907939 | 60.7699407687893 |
| 57.4349013952273 | 60.7699109739124 |
| 57.4347953483636 | 60.7698993570938 |
| 57.434729834945 | 60.7698946217372 |
| 57.4344264 | 60.7698657 |
| 57.4330740774305 | 60.7688738622731 |
| 57.4330551776574 | 60.7688317773374 |
| 57.4330359655767 | 60.7688459097895 |
| 57.4328178 | 60.7686859 |
| 57.4323555 | 60.7688539 |
| 57.4319734 | 60.7700032 |
| 57.4326619 | 60.7718449 |
| 57.4327631 | 60.7723245 |
| 9 | |
| 57.4343216124285 | 60.7733855119749 |
| 57.4343156711853 | 60.7735987409699 |
| 10 | |
| 57.4403446705148 | 60.7751291656093 |
| 57.4407071873684 | 60.7742993595651 |
| 57.4408385885294 | 60.7739970405937 |
| 57.4430714919251 | 60.7772963590469 |
| 11 | |
| 57.4446163502858 | 60.7781215428798 |
| 57.4446478891153 | 60.7780515080312 |
| 57.4456358471441 | 60.7762505138784 |
| 57.4458363023504 | 60.7766136628944 |
| 57.446191416802 | 60.7772572680617 |

| | |
|---|---|
| 57.4469901570295 | 60.7786791749619 |
| 57.4473198 | 60.77953 |
| 57.4473886656165 | 60.7793885947333 |
| 57.4474759394516 | 60.7795439584724 |
| 57.4486445946375 | 60.776859710992 |
| 57.4486684332366 | 60.7768055504982 |
| 57.4486917340591 | 60.7767512127076 |
| 12 | |
| 57.4043284156266 | 60.8703098717758 |
| 57.4025787917073 | 60.8715552614106 |
| 13 | |
| 57.3841455 | 60.6692842 |
| 57.3841151504899 | 60.6693429553559 |
| 57.384109746814 | 60.669332000446 |
| 57.3840701732921 | 60.6694179602369 |
| 57.3840456281323 | 60.6694607767233 |
| 57.3838610717851 | 60.6698129829884 |
| 57.3838156354043 | 60.6699228037738 |
| 57.3837621684687 | 60.6700263134782 |
| 57.3836640913625 | 60.6701350478076 |
| 57.3836484182738 | 60.6704550157554 |
| 57.383645934764 | 60.6705946390461 |
| 57.3836337639887 | 60.6707685161924 |
| 57.3835832511502 | 60.6714886003509 |
| 57.3835070307034 | 60.6725766961511 |
| 57.3834661731628 | 60.6731762291044 |
| 57.3834267408216 | 60.6737049551291 |
| 57.3834115262452 | 60.6739123645356 |
| 57.3833775803036 | 60.6743843189339 |
| 57.3833658334289 | 60.674580314309 |
| 57.3833562117931 | 60.6746917158583 |
| 57.3833361114838 | 60.6749243139516 |
| 57.383320075986 | 60.6752020698569 |
| 57.3830100494312 | 60.6755961969207 |
| 57.3830024968375 | 60.6755803770932 |
| 57.3829409094475 | 60.6756840924197 |
| 57.3806878 | 60.6785484 |
| 57.381326 | 60.680336 |
| 57.3818766 | 60.6825878 |
| 57.3820268 | 60.6818217 |
| 57.3823146 | 60.6818217 |
| 57.3828152 | 60.6821699 |
| 57.3834408 | 60.6818681 |
| 57.3839288 | 60.6803824 |
| 57.3848673 | 60.6802895 |
| 57.3855719 | 60.6804756 |
| 57.3860419 | 60.6799848 |
| 57.3856509000001 | 60.6791505 |
| 57.3863156 | 60.6779898 |
| 57.3865307 | 60.6770104 |
| 57.3866599 | 60.6770483 |
| 57.3869021 | 60.6771192 |
| 57.3871954 | 60.6765389 |
| 57.3871758 | 60.6757408 |
| 57.386863 | 60.6750154 |
| 57.3868826 | 60.6746164 |
| 57.3855034070958 | 60.6719295663424 |
| 57.3855367403039 | 60.6718748082971 |
| 57.3854545414067 | 60.6716818670019 |
| 57.3853645159504 | 60.6716589896865 |

| | |
|---|---|
| 57.3841455 | 60.6692842 |
| 14 | |
| 57.4146943308331 | 60.6790145396572 |
| 57.4147143 | 60.6792185 |
| 57.4146670450458 | 60.6793165609198 |
| 57.4146509269206 | 60.6792547765528 |
| 57.4146943308331 | 60.6790145396572 |

**Описание границ охотничьего угодья «Байкаловское»**

Северная граница: от места пересечения автомобильной дороги Ирбит – Байкалово с границей Байкаловского муниципального района Свердловской области и муниципального округа Ирбитского муниципального образования Свердловской области на юго-восток по автомобильной дороге Ирбит – Байкалово до села Байкалово.

Восточная граница: от села Байкалово на юго-запад по автомобильной дороге Байкалово – Талица до места пересечения с границей Байкаловского муниципального района Свердловской области и Талицкого муниципального округа Свердловской области.

Южная граница: от места пересечения автомобильной дороги Байкалово – Талица с границей Байкаловского муниципального района Свердловской области и Талицкого муниципального округа Свердловской области на запад по границе Байкаловского муниципального района Свердловской области и Талицкого муниципального округа Свердловской области до места пересечения с автомобильной дорогой Ляпуново – Вновь-Юрмытское.

Западная граница: от места пересечения границы Байкаловского муниципального района Свердловской области и Талицкого муниципального округа Свердловской области с автомобильной дорогой Ляпуново – Вновь-Юрмытское на север по автомобильной дороге Ляпуново – Вновь-Юрмытское через деревню Инишева (точка с координатами: 57 21'32" С.Ш. 63 23'21" В.Д.) до места пересечения с рекой Иленка (точка с координатами: 57 21'55" С.Ш. 63 23'14" В.Д.), далее вверх по течению по середине реки Иленка до устья реки Медовка (точка с координатами: 57 22'10" С.Ш. 63 19'27" В.Д.), далее вверх по течению по середине реки Медовка до истока реки Медовка (точка с координатами: 57 22'44" С.Ш. 63 18'36" В.Д.), далее на северо-запад по лесной дороге на деревню Стихина, проходящей через точки с координатами: 57 25'08" С.Ш. 63 15'28" В.Д., 57 24'37" С.Ш. 63 17'43" В.Д., 57 23'27" С.Ш. 63 18'14" В.Д. до деревни Стихина (точка с координатами: 57 25'30" С.Ш. 63 15'18" В.Д.), далее на запад по автомобильной дороге Большая Кочевка – Стихина до пересечения с границей Байкаловского муниципального района Свердловской области и муниципального округа Ирбитского муниципального образования Свердловской области, далее на север по границе Байкаловского муниципального района Свердловской области и муниципального округа Ирбитского муниципального образования Свердловской области до места пересечения с автомобильной дорогой Ирбит – Байкалово.

За исключением лесопарковых зон квартала 25 Байкаловского участка Еланского участкового лесничества Байкаловского лесничества.

За исключением земель, непригодных для осуществления видов деятельности в сфере охотничьего хозяйства, в том числе земель населенных пунктов (деревня Прыткова, деревня Шевелёва, деревня Квашнина, село Лукина, село Ларина, деревня Береговая, село Шадринка, деревня Тихонова, деревня Лопаткина, село Краснополянское, село Чурманское, деревня Потапова, деревня Дягилева, деревня Малая Койнова, деревня Воинкова, деревня Шушары, деревня Шаламы, деревня Соколова, деревня Сапегина, село Байкалово, село Ляпуново, деревня Большая Серкова, деревня Малая Серкова, деревня Инишева, деревня Заречная, деревня Чувашева, деревня Долматова, деревня Крутикова), в следующих границах:

| | |
|---|---|
| 1 | |
| 57.3552282535397 | 63.3781869062077 |

| | |
|---|---|
| 57.351835 | 63.3898687 |
| 57.3521591 | 63.3944606 |
| 57.3643812 | 63.3891391 |
| 57.3643906806537 | 63.3862980509998 |
| 2 | |
| 57.3644044 | 63.3821868 |
| 57.363655340608 | 63.3806027542778 |
| 3 | |
| 57.5883934 | 63.4122169 |
| 57.5872087 | 63.4118521 |
| 57.5836718 | 63.4181499 |
| 57.5809973 | 63.4235143 |
| 57.5820268 | 63.425467 |
| 57.5830679 | 63.4243512 |
| 57.5849946 | 63.4222591 |
| 4 | |
| 57.4169446285221 | 63.5012104881413 |
| 57.4170584131759 | 63.501618946771 |
| 57.4206010056341 | 63.5013010746883 |
| 57.4206741268649 | 63.5012788410209 |
| 57.4207364934552 | 63.5013998802706 |
| 57.4209294274152 | 63.5016473752775 |
| 57.4210275331756 | 63.501834364109 |
| 57.4211878128065 | 63.5020929577467 |
| 57.4214076187318 | 63.5022523423552 |
| 57.4215648311515 | 63.5023238352958 |
| 57.421740022375 | 63.5024670088688 |
| 57.4219805506157 | 63.5026427741351 |
| 57.422146773048 | 63.5028355273333 |
| 57.4222299686982 | 63.5031159734543 |
| 57.4223518291278 | 63.5033361225311 |
| 57.4224942678378 | 63.5035122170403 |
| 57.4226130415639 | 63.5037485683406 |
| 57.4227437266285 | 63.5039742696522 |
| 57.4228713773147 | 63.504183199178 |
| 57.4229960774717 | 63.5045794940197 |
| 57.4231505679628 | 63.5047830665025 |
| 57.4232425152344 | 63.504981159131 |
| 57.4233257490629 | 63.5051570454297 |
| 57.4233880156352 | 63.5053222327198 |
| 57.4234533353095 | 63.5054873751201 |
| 57.4237737017254 | 63.5050443508744 |
| 57.4239717869526 | 63.5050937062572 |
| 57.424128450134 | 63.5048313882467 |
| 57.4239023790176 | 63.504019670612 |
| 57.423774772437 | 63.5036618682881 |
| 57.4236708836659 | 63.5034419597233 |
| 57.4235224053239 | 63.5031448909045 |
| 57.4233126349894 | 63.502784313048 |
| 57.4230590766984 | 63.5024351083133 |
| 57.4230343813046 | 63.5022489994078 |
| 57.4229475147334 | 63.5019381661545 |
| 57.4228390488579 | 63.5016298351158 |
| 57.4226995186997 | 63.5013135087519 |
| 57.4225807634337 | 63.5011404370614 |
| 57.4222778918999 | 63.5008404697784 |
| 57.4222467428479 | 63.5007084303474 |
| 57.422260110858 | 63.5006011017394 |
| 57.4223401291423 | 63.5002628517185 |
| 57.4223624937864 | 63.5000674796368 |

| | |
|---|---|
| 57.4223519515821 | 63.4998307713961 |
| 57.4223919355783 | 63.4994674974488 |
| 57.4224112487342 | 63.4993078033561 |
| 57.4224794926693 | 63.4991290519708 |
| 57.4225624879373 | 63.4988536965706 |
| 57.422656098861 | 63.4985702744965 |
| 57.4226990557765 | 63.4983361677072 |
| 57.4227731875443 | 63.497543743523 |
| 57.4227583163491 | 63.4973817649992 |
| 57.4227404064362 | 63.4972826062829 |
| 57.4225889614999 | 63.496853233851 |
| 57.4224771172629 | 63.4965559045677 |
| 57.4244312 | 63.493359 |
| 57.4244428 | 63.4823834 |
| 57.4202196268685 | 63.4693405388728 |
| 57.4202213516481 | 63.4690271403162 |
| 57.4200981078912 | 63.4689652392824 |
| 57.4181342 | 63.4628999 |
| 57.4109463 | 63.4577071 |
| 57.4001964 | 63.4636723 |
| 57.3988148544466 | 63.4666205326737 |
| 57.3983312782335 | 63.465822189783 |
| 57.3979394718394 | 63.4653822035806 |
| 57.3976426317715 | 63.4650523471089 |
| 57.3968724406668 | 63.4635404999308 |
| 57.3968104723548 | 63.4633445289859 |
| 57.3963916828098 | 63.4638738980991 |
| 57.396509512664 | 63.4644584527473 |
| 57.3965564253526 | 63.4646912594322 |
| 57.3966601308621 | 63.4652443673382 |
| 57.3967164110651 | 63.4657191189888 |
| 57.3966865827187 | 63.4660821289548 |
| 57.3966925433252 | 63.4663900376117 |
| 57.3967696366874 | 63.4665659789153 |
| 57.3968171455449 | 63.4668849402681 |
| 57.3968230457547 | 63.4674570891429 |
| 57.3967755675285 | 63.4679627760258 |
| 57.3967635592241 | 63.4682707851893 |
| 57.3968229623475 | 63.4685785951954 |
| 57.3969417499814 | 63.4688867211348 |
| 57.3970661686977 | 63.4694257429746 |
| 57.397245079834 | 63.4699704481304 |
| 57.3921724 | 63.4807956 |
| 57.3975236374519 | 63.4937018802472 |
| 57.3974633522024 | 63.4942400219681 |
| 57.3976025655873 | 63.4945972292829 |
| 57.3979396277912 | 63.4947051786334 |
| 57.397942 | 63.4947109 |
| 57.3980547203504 | 63.4947420387941 |
| 57.3998119674528 | 63.4953048241826 |
| 5 | |
| 57.5270940891827 | 63.6133552797503 |
| 57.5264390760675 | 63.6138621912073 |
| 57.5260560440217 | 63.6144569692247 |
| 6 | |
| 57.5326133199629 | 63.6164109615473 |
| 57.5317469090483 | 63.6165206634091 |
| 57.5308832105998 | 63.6165334870842 |
| 57.5299316876258 | 63.6168783019033 |
| 57.5284716174309 | 63.6172302697977 |

| | |
|---|---|
| 57.5278149808249 | 63.6157023778778 |
| 7 | |
| 57.5265661616754 | 63.6165560812755 |
| 57.526818729471 | 63.6184509883503 |
| 8 | |
| 57.5350428490158 | 63.6204992012634 |
| 57.5351201255515 | 63.6205005708428 |
| 57.5350742975339 | 63.620397064918 |
| 57.5347183655684 | 63.6190610902053 |
| 57.5343073671864 | 63.6181264689483 |
| 57.53417194546 | 63.6167305822859 |
| 9 | |
| 57.5339838383879 | 63.6169197199135 |
| 57.5339344 | 63.6166763 |
| 57.53344372087 | 63.6170694231381 |
| 10 | |
| 57.5342569 | 63.6182642 |
| 57.534050777367 | 63.6172493080577 |
| 57.5341965194032 | 63.6173295216906 |
| 57.5342489447015 | 63.6176306590267 |
| 57.5342738346638 | 63.6180318356769 |
| 57.5342924290488 | 63.6183717561979 |
| 11 | |
| 57.5343395621969 | 63.6185144413562 |
| 57.5344328092294 | 63.6185855821032 |
| 12 | |
| 57.5271955 | 63.6197662 |
| 57.5273769 | 63.6202866 |
| 13 | |
| 57.5349826 | 63.6204529 |
| 57.534977232042 | 63.6204367587603 |
| 14 | |
| 57.5358500297461 | 63.6250965225856 |
| 57.5358629195819 | 63.6249564895749 |
| 57.5357918777017 | 63.6249336518335 |
| 57.5357675233327 | 63.623718198883 |
| 57.5357629268359 | 63.6223350814017 |
| 57.5355632377116 | 63.621559869001 |
| 57.5355270232414 | 63.621559105326 |
| 57.5353350111058 | 63.6213555936522 |
| 15 | |
| 57.5281949 | 63.6229902 |
| 57.5283331 | 63.6233497 |
| 57.5287133 | 63.6238271 |
| 16 | |
| 57.529341 | 63.6248657 |
| 57.5294736 | 63.6254632 |
| 57.5296234 | 63.6259729 |
| 17 | |
| 57.5403206163178 | 63.6249290143202 |
| 57.5401383606264 | 63.6250926315934 |
| 18 | |
| 57.5390136650348 | 63.6258037701066 |
| 57.5388360116003 | 63.6258422971998 |
| 57.5386501847053 | 63.6258574811782 |
| 57.5384417986083 | 63.6258626383588 |
| 19 | |
| 57.366794674729 | 63.6756161518265 |
| 57.3663021703181 | 63.6739512825592 |
| 57.3661274355595 | 63.6733365063273 |

| | |
|---|---|
| 57.3658069754122 | 63.6723258644965 |
| 57.3653425707277 | 63.6707295859667 |
| 57.3653764 | 63.6663294 |
| 57.3636059 | 63.660922 |
| 57.3619393999999 | 63.6585617 |
| 57.3606079533286 | 63.6565447794415 |
| 57.360678522146 | 63.6563938796767 |
| 57.3603246424751 | 63.6557585371219 |
| 57.3602137520998 | 63.6559476300553 |
| 57.3594855309721 | 63.6548444960016 |
| 57.3592063751683 | 63.6542384011774 |
| 57.3581574961212 | 63.6521841190426 |
| 57.3578788170484 | 63.651470653045 |
| 57.3577970043222 | 63.6507320450755 |
| 57.3578346339234 | 63.6498415367744 |
| 57.3581222109775 | 63.648916245843 |
| 57.3583972920958 | 63.6481413468599 |
| 57.3587786834779 | 63.6472044085072 |
| 57.3583444259285 | 63.6466336131999 |
| 57.357442397549 | 63.6456142565313 |
| 57.3575034908909 | 63.6455396212659 |
| 57.3571657816616 | 63.6452033781173 |
| 57.3567782050463 | 63.6445094098128 |
| 57.3564156039878 | 63.6433180391046 |
| 57.3560842633925 | 63.6419301881511 |
| 57.3556597999468 | 63.639044198857 |
| 57.35559412346 | 63.6387623129879 |
| 57.3555881975937 | 63.6385140683351 |
| 57.3555575615561 | 63.638265450928 |
| 57.3555092392864 | 63.6380361103038 |
| 57.3554369455658 | 63.6376434750422 |
| 57.3553366993722 | 63.6372172762485 |
| 57.355253943448 | 63.6367851115299 |
| 57.3551372789598 | 63.6360651620117 |
| 57.3551035511343 | 63.6357446231933 |
| 57.3550972026108 | 63.6353529820621 |
| 57.3557916597101 | 63.6347306402236 |
| 57.3554331847131 | 63.6336280390145 |
| 57.3551301125215 | 63.6328006931945 |
| 57.3547786287132 | 63.6317309089189 |
| 57.3547330839199 | 63.6308944530984 |
| 57.3547147354285 | 63.6303000169171 |
| 57.3547171970299 | 63.6297648720815 |
| 57.3546796082673 | 63.6294966154606 |
| 57.3546308872392 | 63.6293454291029 |
| 57.3544307488058 | 63.6291398995656 |
| 57.3542829052606 | 63.629065876383 |
| 57.3542438719078 | 63.6290913822087 |
| 57.3533673612044 | 63.6286400786254 |
| 57.3531704025141 | 63.6285064760384 |
| 57.3530932023184 | 63.6284204911708 |
| 57.3530194311234 | 63.6283213180856 |
| 57.3529602026247 | 63.6281703337978 |
| 57.3529186716406 | 63.6279867743932 |
| 57.352894862663 | 63.6277905805637 |
| 57.3519417094251 | 63.6248117465809 |
| 57.351885408482 | 63.6247848837233 |
| 57.3518047496497 | 63.6246594201211 |
| 57.3516856698827 | 63.6244421010506 |
| 57.3507524789376 | 63.6224691666616 |

| | |
|---|---|
| 57.3506058797784 | 63.6221340307102 |
| 57.350494235756 | 63.6218647207013 |
| 57.3504072623894 | 63.6215891295068 |
| 57.3502613527236 | 63.6211037317578 |
| 57.3501599500394 | 63.6208671517079 |
| 57.3500306362456 | 63.6206040017201 |
| 57.3498550686314 | 63.620392433563 |
| 57.3498343255202 | 63.6203835018243 |
| 57.3497917563238 | 63.6203653776095 |
| 57.3497430694677 | 63.6202211998863 |
| 57.3497429765486 | 63.620221039855 |
| 57.3496595243321 | 63.619965165978 |
| 57.3495353415971 | 63.6197026804265 |
| 57.3495028661466 | 63.6197653142095 |
| 57.3495015524474 | 63.61976240996 |
| 57.3494797430676 | 63.6198098815143 |
| 57.3494431408574 | 63.619882093552 |
| 57.3494241285226 | 63.6199255580979 |
| 57.3494161862401 | 63.6199747715007 |
| 57.3493938128506 | 63.6200209507236 |
| 57.3493890198708 | 63.620047190355 |
| 57.3493996037636 | 63.6201347279368 |
| 57.3494102323438 | 63.6202106305845 |
| 57.3494225877074 | 63.6202689710901 |
| 57.3493987787936 | 63.6203152450216 |
| 57.349387651435 | 63.6203530367987 |
| 57.3493968540131 | 63.6204202266263 |
| 57.3494186321208 | 63.6204408880813 |
| 57.3494516661092 | 63.6204676186781 |
| 57.3494686385352 | 63.6205464256934 |
| 57.3494743615872 | 63.6206427596165 |
| 57.3494677681816 | 63.6207385781288 |
| 57.3494719756334 | 63.6208494691999 |
| 57.3494542735196 | 63.620918935689 |
| 57.3494366834513 | 63.6209709466547 |
| 57.3494157965337 | 63.621075519539 |
| 57.3493921634894 | 63.6210983510969 |
| 57.3493652334311 | 63.6211039524579 |
| 57.3493538496157 | 63.6212029120196 |
| 57.3493469994658 | 63.6213133701542 |
| 57.349327794391 | 63.6213887514679 |
| 57.3493024695436 | 63.6214263176104 |
| 57.3492661579868 | 63.6214577965238 |
| 57.3492345403735 | 63.6214718496607 |
| 57.3492217465434 | 63.6215210506193 |
| 57.3492293400765 | 63.6215793734783 |
| 57.3492494710223 | 63.621649663303 |
| 57.3492570548614 | 63.6217167939367 |
| 57.349288182054 | 63.6217843634589 |
| 57.349341484523 | 63.6218373407663 |
| 57.3493961998502 | 63.6219169785403 |
| 57.3494367916173 | 63.622004860986 |
| 57.3494522252185 | 63.6220691471502 |
| 57.3494593276261 | 63.622232357417 |
| 57.3494635079985 | 63.6223605322549 |
| 57.349480260871 | 63.6224978471782 |
| 57.3494842583442 | 63.6226258680142 |
| 57.3494806204247 | 63.6227538945268 |
| 57.3494568234976 | 63.6227915251559 |
| 57.3494143667032 | 63.6227792069275 |

| | |
|---|---|
| 57.3493437178723 | 63.6227257118513 |
| 57.349244674451 | 63.6226950294752 |
| 57.3491629263896 | 63.6226761665113 |
| 57.3491188897744 | 63.6226843917818 |
| 57.349116879804 | 63.6227804048102 |
| 57.3491528447231 | 63.6228333648692 |
| 57.3491981076484 | 63.6228980077517 |
| 57.3492229188046 | 63.6229827784092 |
| 57.3492179357462 | 63.6230411010249 |
| 57.349179883616 | 63.6230987819577 |
| 57.3491654069325 | 63.623153909322 |
| 57.3491445149823 | 63.6232583142804 |
| 57.3491395541338 | 63.6233224512286 |
| 57.3491031523722 | 63.6233539340605 |
| 57.3490855515293 | 63.6234147510518 |
| 57.3491025221148 | 63.6234935586974 |
| 57.3491322516 | 63.6235492573974 |
| 57.3491680939822 | 63.6236284812551 |
| 57.3492089934756 | 63.623643894251 |
| 57.3492233003059 | 63.6236032350945 |
| 57.3492408561821 | 63.6235540528981 |
| 57.3492819522289 | 63.6235051446572 |
| 57.3493356046582 | 63.6234738524616 |
| 57.3493751625836 | 63.6234336864539 |
| 57.3494128901835 | 63.6234429941721 |
| 57.3494301338767 | 63.623475422581 |
| 57.3494421053482 | 63.6235977656417 |
| 57.3494750294369 | 63.6236421205476 |
| 57.3495111515291 | 63.6236659914488 |
| 57.3495392860695 | 63.6236809177989 |
| 57.3495611557111 | 63.6237482696275 |
| 57.3495939198795 | 63.6237750210793 |
| 57.3496428009347 | 63.6237757829182 |
| 57.3496836200331 | 63.6238056586092 |
| 57.3496976015733 | 63.6238552523679 |
| 57.3497318387149 | 63.6239257764906 |
| 57.3497534381212 | 63.6240396751374 |
| 57.3497860083017 | 63.6241448735965 |
| 57.3497745297058 | 63.6242204090829 |
| 57.3496830016968 | 63.6242626748111 |
| 57.3496529208313 | 63.6243145116625 |
| 57.3496254750639 | 63.6244424477641 |
| 57.3495966541897 | 63.6245875901627 |
| 57.3495836371496 | 63.6246718675786 |
| 57.3495970356018 | 63.6248263548014 |
| 57.3495515681222 | 63.6247790043024 |
| 57.3495140756716 | 63.624725976417 |
| 57.3495016772019 | 63.6246792692341 |
| 57.3494862122099 | 63.6246412391788 |
| 57.3494625987809 | 63.624623188896 |
| 57.3494389367567 | 63.6246259133091 |
| 57.3494342064445 | 63.6246694300581 |
| 57.349434048685 | 63.624698520516 |
| 57.3494117441792 | 63.624739042439 |
| 57.3493705480798 | 63.624796763144 |
| 57.3493214510006 | 63.6248453670396 |
| 57.3492758021915 | 63.6248678206405 |
| 57.349223867662 | 63.6248670926177 |
| 57.3491845221085 | 63.624857724054 |
| 57.349137391421 | 63.6248219495172 |

| | |
|---|---|
| 57.3490981715307 | 63.6247864840116 |
| 57.3490541990004 | 63.6247887203837 |
| 57.3490081808536 | 63.6248432690164 |
| 57.3489810332539 | 63.6249447618005 |
| 57.3489774610939 | 63.6250437022146 |
| 57.3489943310754 | 63.6251313239727 |
| 57.3490035572616 | 63.6251812309712 |
| 57.3489954779824 | 63.6252420835079 |
| 57.3489621959353 | 63.6252909724857 |
| 57.3489320864233 | 63.6253227028372 |
| 57.3489038008469 | 63.6253278919166 |
| 57.3488754227953 | 63.6253189627093 |
| 57.3488486433057 | 63.6253184026955 |
| 57.3488374790929 | 63.6253590196322 |
| 57.3488290786549 | 63.625440497981 |
| 57.3488336712821 | 63.6255016775839 |
| 57.3488206437047 | 63.6255947605411 |
| 57.3487999208148 | 63.6256614315833 |
| 57.3487711529135 | 63.62571617045 |
| 57.3487223508346 | 63.6257474713169 |
| 57.3486891039272 | 63.625793532281 |
| 57.34864785968 | 63.6258394558681 |
| 57.348600540627 | 63.6258824565842 |
| 57.3485500176133 | 63.6259223451095 |
| 57.3485151625251 | 63.6259595386926 |
| 57.3484727092066 | 63.62594738304 |
| 57.3484459329126 | 63.625946988523 |
| 57.3484237820015 | 63.6259815164237 |
| 57.3484078309285 | 63.6260161339718 |
| 57.3483903678483 | 63.6260422105081 |
| 57.3483539975284 | 63.6260706968825 |
| 57.3483131383117 | 63.6260993130151 |
| 57.3483018265659 | 63.6261369478389 |
| 57.3482906942362 | 63.6261745708092 |
| 57.3482637928743 | 63.626177009199 |
| 57.3482419359168 | 63.6261475433998 |
| 57.3482358167193 | 63.6261329919097 |
| 57.3482185184657 | 63.6261210053517 |
| 57.3482026801579 | 63.6261381677698 |
| 57.3481790203997 | 63.6261643203415 |
| 57.3481521543901 | 63.626163931579 |
| 57.3481348298474 | 63.626169228005 |
| 57.3481266504089 | 63.6262388922491 |
| 57.3481170273762 | 63.6262709320296 |
| 57.348091855973 | 63.6262792382355 |
| 57.3480713338838 | 63.6262817544363 |
| 57.3480459590203 | 63.6263307845486 |
| 57.3480253041709 | 63.6263683703382 |
| 57.3480031087468 | 63.6263912689523 |
| 57.3480029332781 | 63.6264520969653 |
| 57.3494472087219 | 63.6260803672418 |
| 57.3495389290862 | 63.6260527168141 |
| 57.3496407449249 | 63.626124768761 |
| 57.3497003135022 | 63.6262419808463 |
| 57.3497673593186 | 63.6264628908583 |
| 57.3497875966009 | 63.6266087860741 |
| 57.3498450718774 | 63.6269624360428 |
| 57.3498663327387 | 63.6272034817886 |
| 57.3499126539775 | 63.6273371897214 |
| 57.3499802450058 | 63.6274419113421 |

| | |
|---|---|
| 57.3501653390326 | 63.6275983802874 |
| 57.3502068043911 | 63.6276945218555 |
| 57.3502429767921 | 63.627786359512 |
| 57.3503030893846 | 63.627824606927 |
| 57.3503290693706 | 63.6278582903865 |
| 57.3503549478861 | 63.6279333583304 |
| 57.3504566729755 | 63.6280054229638 |
| 57.3505216715929 | 63.628106163711 |
| 57.3505577650098 | 63.6282312430656 |
| 57.3506280256443 | 63.6283113642226 |
| 57.3506935588709 | 63.6282999011214 |
| 57.3507353605937 | 63.6283295517039 |
| 57.3507771348343 | 63.6283344437012 |
| 57.3507978984995 | 63.628367806887 |
| 57.3508574562913 | 63.6285265713653 |
| 57.3509090067132 | 63.6286893535566 |
| 57.3509847023683 | 63.6287485121822 |
| 57.3510443878429 | 63.628853261545 |
| 57.3511043315397 | 63.6289247584252 |
| 57.3511669621803 | 63.6289631750525 |
| 57.3512503365767 | 63.6290432660637 |
| 57.3513467229932 | 63.6291693632318 |
| 57.3514820762307 | 63.6293085157804 |
| 57.3515580695069 | 63.6293178026374 |
| 57.3516469313595 | 63.6293609739705 |
| 57.3517277729337 | 63.6294121518658 |
| 57.3517614980725 | 63.6294749080534 |
| 57.3518156225552 | 63.6296501558476 |
| 57.3518250441397 | 63.6299157594307 |
| 57.3518713823577 | 63.6300411674898 |
| 57.351907334681 | 63.6301870353442 |
| 57.351932682537 | 63.6304073866998 |
| 57.3519313773123 | 63.6306898170331 |
| 57.3519641408252 | 63.630964188754 |
| 57.3519705990807 | 63.6312299886441 |
| 57.3519412356902 | 63.6313706834942 |
| 57.3518590376754 | 63.6315853158396 |
| 57.3517794908947 | 63.6318163909757 |
| 57.3517239087439 | 63.6319483399679 |
| 57.3517441066636 | 63.6321065457378 |
| 57.3518089860417 | 63.6322152816621 |
| 57.351944428869 | 63.6323919983945 |
| 57.352072087182 | 63.6325142217416 |
| 57.3521420726049 | 63.6326689887195 |
| 57.3522226071096 | 63.6328071088786 |
| 57.3522843852336 | 63.633011607252 |
| 57.3523071235581 | 63.6331945765574 |
| 57.3522905458788 | 63.6333977465672 |
| 57.3522276443506 | 63.6339531141385 |
| 57.3521070017482 | 63.6351552373924 |
| 57.3520975008335 | 63.6355119922154 |
| 57.3522446142309 | 63.6359460392127 |
| 57.352293626704 | 63.636112826444 |
| 57.3523347648368 | 63.6362671688434 |
| 57.352362895291 | 63.6364130594144 |
| 57.3524222269431 | 63.636583989558 |
| 57.3524350119392 | 63.6366838579864 |
| 57.352451165958 | 63.6371092273481 |
| 57.3525139003602 | 63.6374248489312 |
| 57.3526054047407 | 63.6375544499641 |

| | |
|---|---|
| 57.3527806741763 | 63.6378223049773 |
| 57.352857938559 | 63.6382727514359 |
| 57.3529577680158 | 63.6385789647783 |
| 57.3531971144012 | 63.6388859986278 |
| 57.353263783798 | 63.6391447011339 |
| 57.3532838767688 | 63.6403575552405 |
| 57.3528070228434 | 63.6408380188417 |
| 57.3526681056668 | 63.6413423571155 |
| 57.3527989260795 | 63.6422262032002 |
| 57.3533605403958 | 63.6422316237973 |
| 57.3534669219364 | 63.6424629698127 |
| 57.3536263812193 | 63.6425248170931 |
| 57.3536844046822 | 63.6425761914814 |
| 57.3536894593291 | 63.6427558442032 |
| 57.3538846584473 | 63.642976723676 |
| 57.3539980049375 | 63.64340787959 |
| 57.354153651554 | 63.6435944593073 |
| 57.3542201358218 | 63.6438674813353 |
| 57.3543648403675 | 63.64413131429 |
| 57.3547466837297 | 63.6469058229536 |
| 57.3547048578828 | 63.6469041961276 |
| 57.3546435736951 | 63.647345127604 |
| 57.3546707397239 | 63.6475070529705 |
| 57.3548443159572 | 63.6476152276143 |
| 57.3552584 | 63.650624 |
| 57.3554510156751 | 63.6507115704603 |
| 20 | |
| 57.3554507195556 | 63.6507790209958 |
| 57.3555449876117 | 63.6510354597845 |
| 57.3558002453074 | 63.6513259335568 |
| 57.3558511458876 | 63.6514986164829 |
| 57.3557559223593 | 63.6518139611158 |
| 57.355783268075 | 63.652070449969 |
| 57.3557869088319 | 63.6520805032832 |
| 57.3553771 | 63.6523604 |
| 57.3550067 | 63.6564588 |
| 57.3572188708643 | 63.6629757733566 |
| 57.3572188700446 | 63.6630051582652 |
| 57.3572108708651 | 63.6631564257121 |
| 57.3572227454727 | 63.6632331059786 |
| 57.3572781812763 | 63.6633237439095 |
| 57.357397759977 | 63.6635027740508 |
| 57.3581897 | 63.6658358 |
| 57.3597543698306 | 63.6710965397873 |
| 57.3598065486585 | 63.6716259260089 |
| 57.3610197628884 | 63.6755267429617 |
| 57.3623738228384 | 63.679257650237 |
| 57.3624931607425 | 63.6793031430205 |
| 57.362613960218 | 63.6790936043787 |
| 57.3626453115611 | 63.6791737282197 |
| 57.3625273516827 | 63.6793729137119 |
| 57.3622485778682 | 63.6803624964504 |
| 57.3622118221098 | 63.6810294411764 |
| 57.3622551478241 | 63.6815845049911 |
| 57.362375681155 | 63.6827484718479 |
| 57.3631248858937 | 63.687975693578 |
| 57.3632022154005 | 63.6879416317975 |
| 57.363604232049 | 63.6880349748287 |
| 57.3640319261914 | 63.6882377137372 |
| 57.3644278829406 | 63.6885442338851 |

| | |
|---|---|
| 57.3650378127188 | 63.6884443519877 |
| 57.3653242398533 | 63.6873757996413 |
| 57.367221544389 | 63.6832411875993 |
| 57.3672299304079 | 63.6833049857702 |
| 57.3672803323479 | 63.6834917617331 |
| 57.3673339003232 | 63.6836510693021 |
| 57.3673992131634 | 63.6837996458122 |
| 57.3676219585039 | 63.6840850486301 |
| 57.3681832205134 | 63.6852000388766 |
| 57.368236789489 | 63.6853595189264 |
| 57.3682486763294 | 63.6855188561106 |
| 57.3682367996364 | 63.6856564473788 |
| 57.3682546738212 | 63.6858045928057 |
| 57.368281389645 | 63.6858926504669 |
| 57.3683081359737 | 63.6859584282545 |
| 57.368358559198 | 63.6860078857975 |
| 57.3684268917153 | 63.6860352428738 |
| 57.368480365572 | 63.6860462657613 |
| 57.3685397008933 | 63.6860298118983 |
| 57.3685960296151 | 63.6859967596848 |
| 57.3686405752741 | 63.6860298040994 |
| 57.3686852591102 | 63.6861562754028 |
| 57.3688069936202 | 63.6865351535676 |
| 57.3688693594884 | 63.6866944047292 |
| 57.3689318131328 | 63.6869253074447 |
| 57.3689970789549 | 63.6870955124632 |
| 57.3690802076142 | 63.687222007193 |
| 57.3693653585614 | 63.6873152246967 |
| 57.3694899803626 | 63.6872930767348 |
| 57.3695820775554 | 63.687227465549 |
| 57.3696800371066 | 63.6872875021119 |
| 57.3697008187427 | 63.6873370410006 |
| 57.3697127245892 | 63.6874305447754 |
| 57.3697068416271 | 63.6876339269327 |
| 57.3696741510062 | 63.6877490862573 |
| 57.3696326833735 | 63.6877986383582 |
| 57.3696030368976 | 63.6878702077406 |
| 57.3695822283671 | 63.6879580009059 |
| 57.3695792535711 | 63.6881010092389 |
| 57.3695792392932 | 63.6882438271902 |
| 57.3695882169305 | 63.6883536463809 |
| 57.3696030538255 | 63.6885076465329 |
| 57.3696030218022 | 63.6885681671342 |
| 57.3695942342953 | 63.688650365574 |
| 57.3695793420355 | 63.688842854012 |
| 57.3695793884573 | 63.6889362889275 |
| 57.3695912487443 | 63.6889747638499 |
| 57.369609087041 | 63.6889967273594 |
| 57.3696179815507 | 63.6889968206903 |
| 57.3696476668382 | 63.6889799492291 |
| 57.3696921704761 | 63.6889581350086 |
| 57.3697396459016 | 63.6889032101662 |
| 57.3698020593328 | 63.6888592957131 |
| 57.3698435829282 | 63.6888318536821 |
| 57.3698940341127 | 63.6888206300649 |
| 57.3699533356367 | 63.6888262949303 |
| 57.3700336124833 | 63.6888535555847 |
| 57.3700722429271 | 63.6888921390345 |
| 57.3701107825113 | 63.6889689686668 |
| 57.3701880852928 | 63.6891776468721 |

| | |
|---|---|
| 57.3702266328241 | 63.6892932156928 |
| 57.3702801082946 | 63.6893426503776 |
| 57.3703186538672 | 63.6893479874567 |
| 57.3703453816308 | 63.6893314722849 |
| 57.3703602149449 | 63.6892985964396 |
| 57.3703691679946 | 63.6892491396554 |
| 57.3703720967504 | 63.6891227576647 |
| 57.3703780173377 | 63.6890457297774 |
| 57.3704017923915 | 63.6889963177477 |
| 57.3704285543086 | 63.6889576870452 |
| 57.3704641503237 | 63.6889302931394 |
| 57.3704938076326 | 63.6889358686213 |
| 57.3705353240906 | 63.6890181607937 |
| 57.3705562502737 | 63.6890898056008 |
| 57.3706897877257 | 63.6892268700759 |
| 57.3707432270761 | 63.6892600136361 |
| 57.3708293771781 | 63.689226876537 |
| 57.3709035491992 | 63.6891058896006 |
| 57.3709837173064 | 63.6890124494185 |
| 57.3710578782402 | 63.6889962100056 |
| 57.3711291596893 | 63.6890563057296 |
| 57.3711885860386 | 63.6891883259193 |
| 57.3712153556566 | 63.6893751520681 |
| 57.3711944893044 | 63.6895509071209 |
| 57.3711322244678 | 63.6898422172649 |
| 57.3710847943175 | 63.6899905818003 |
| 57.3710639693565 | 63.6901829598111 |
| 57.3711442494357 | 63.6905457500088 |
| 57.3711976813229 | 63.6907270401077 |
| 57.3712570507527 | 63.6908369533092 |
| 57.3713521784463 | 63.6908754028961 |
| 57.3714084708129 | 63.690864305201 |
| 57.3715391393257 | 63.6906663663554 |
| 57.3716727750095 | 63.6903200897723 |
| 57.3717410516108 | 63.6901002182432 |
| 57.3718567286443 | 63.6900177980593 |
| 57.3719338978266 | 63.6899847399327 |
| 57.3721892735051 | 63.6898363110716 |
| 57.3722694618038 | 63.6898253386453 |
| 57.3723554831174 | 63.6897757487403 |
| 57.3723940887193 | 63.6896932908794 |
| 57.3724118891559 | 63.6895887255137 |
| 57.3724178392659 | 63.6895228317798 |
| 57.3724326514553 | 63.6894457270089 |
| 57.3724564266397 | 63.6893963124351 |
| 57.3725069326669 | 63.6893305476844 |
| 57.3725633550671 | 63.6892976570856 |
| 57.3726464727808 | 63.68923694556 |
| 57.3728067433133 | 63.6892093512009 |
| 57.3728749604474 | 63.6891875074625 |
| 57.3729492945839 | 63.6891709237824 |
| 57.3729967920714 | 63.6892368747899 |
| 57.3730086541921 | 63.6893137627914 |
| 57.3730027465697 | 63.6893962824038 |
| 57.3730116975496 | 63.6896436232892 |
| 57.3730443662723 | 63.6897810286963 |
| 57.3730740531521 | 63.689874396703 |
| 57.3731304155488 | 63.6899293038066 |
| 57.3731868398182 | 63.6899348231606 |
| 57.3732580813589 | 63.6899018119497 |

| | |
|---|---|
| 57.3733917286241 | 63.6897861413466 |
| 57.3734807803847 | 63.6897257132659 |
| 57.3735460437658 | 63.6897092144881 |
| 57.3737123578473 | 63.6896925399301 |
| 57.3737866185161 | 63.6896816150462 |
| 57.3738698197494 | 63.6896923969012 |
| 57.3739558363779 | 63.6897527153959 |
| 57.3740271334248 | 63.6898903025061 |
| 57.3740627052133 | 63.6900388323792 |
| 57.3740479287356 | 63.6901322334616 |
| 57.3740212400466 | 63.6901652089593 |
| 57.3739648466461 | 63.6902092384385 |
| 57.3739142879913 | 63.6902530591592 |
| 57.3738431731622 | 63.6904126003666 |
| 57.3738610074577 | 63.6905828881027 |
| 57.3739055450332 | 63.6906874431402 |
| 57.3739678477091 | 63.6907477908646 |
| 57.3740064354079 | 63.6907697550993 |
| 57.3740509376733 | 63.6907861847629 |
| 57.374125237525 | 63.6907917211884 |
| 57.3741995082125 | 63.6907861187166 |
| 57.3742351060585 | 63.6907971343875 |
| 57.3743301500055 | 63.6909125802774 |
| 57.374395462678 | 63.6911047630722 |
| 57.3744904309593 | 63.6912641134772 |
| 57.3745795858922 | 63.6913960689264 |
| 57.3746539154763 | 63.6915278131126 |
| 57.3747221311313 | 63.6916544631077 |
| 57.3748319307049 | 63.6918191827103 |
| 57.3748765928134 | 63.6919400297235 |
| 57.3748914006138 | 63.6921214919296 |
| 57.3748795656221 | 63.6922808861931 |
| 57.3748527886195 | 63.6923906894315 |
| 57.3747697449265 | 63.6925225618843 |
| 57.374740064978 | 63.6925061760256 |
| 57.3746984597952 | 63.6925005326765 |
| 57.3746688477101 | 63.6925117454 |
| 57.3746420597558 | 63.6925778162736 |
| 57.374633157221 | 63.6926492240021 |
| 57.3746538828031 | 63.6927150717269 |
| 57.3746866120793 | 63.6928415073129 |
| 57.3747341982186 | 63.6929458716822 |
| 57.374775715247 | 63.6930283439127 |
| 57.3748172792914 | 63.6930557735973 |
| 57.3748559426257 | 63.6930338370833 |
| 57.3748825850292 | 63.6930559057148 |
| 57.3749360947385 | 63.6931216455131 |
| 57.3749910126218 | 63.6932865666154 |
| 57.3750028213294 | 63.6933799255288 |
| 57.375041447324 | 63.6934183527729 |
| 57.3750919992695 | 63.6934844494481 |
| 57.375136578645 | 63.693533802231 |
| 57.3751840610011 | 63.6935942762241 |
| 57.375231599186 | 63.6937536863415 |
| 57.3753177160063 | 63.6937810855029 |
| 57.3753829676077 | 63.6937975183552 |
| 57.3754067621211 | 63.693868991143 |
| 57.3754216022355 | 63.6940283385514 |
| 57.3754583945963 | 63.6942135487533 |
| 57.3754884143219 | 63.6943968657327 |

| | |
|---|---|
| 57.3755003887882 | 63.694484728158 |
| 57.3755479061777 | 63.694561497766 |
| 57.3756071978251 | 63.6945282620875 |
| 57.3757081918231 | 63.6942755130759 |
| 57.3757972031385 | 63.6941216410227 |
| 57.3758921707429 | 63.6939788599434 |
| 57.3759872258464 | 63.6939127314404 |
| 57.3760762966483 | 63.6939347870173 |
| 57.3761593995503 | 63.6940555024688 |
| 57.3762302962623 | 63.6941287775611 |
| 57.3762663250908 | 63.6942204198388 |
| 57.3763315926209 | 63.6942425066849 |
| 57.3764623141628 | 63.694330236753 |
| 57.3765038775419 | 63.6943192560027 |
| 57.3765988329016 | 63.6942093990754 |
| 57.3766879471703 | 63.69409941743 |
| 57.3767413441113 | 63.6938904550973 |
| 57.3769075342282 | 63.6936704298301 |
| 57.3769433143807 | 63.6936816036256 |
| 57.3769966935682 | 63.6936156522853 |
| 57.3770559486826 | 63.6935277055663 |
| 57.3772401048987 | 63.6930439453197 |
| 57.3773231718097 | 63.6929228726946 |
| 57.3761219416434 | 63.6912692382458 |
| 57.3749121739758 | 63.689669303374 |
| 57.3709541319591 | 63.6870007051178 |
| 57.3703745278449 | 63.6859699171829 |
| 57.3696333165705 | 63.6825457779921 |
| 57.3693066982197 | 63.6814854823967 |
| 57.3686580800766 | 63.6792968160574 |
| 57.3686039498488 | 63.6793749583305 |
| 57.3678239997051 | 63.6782457329674 |
| 57.3674774796488 | 63.6778612904961 |
| 57.3673685824875 | 63.6775215246344 |
| 57.366864244943 | 63.6758184676879 |
| 57.366811527333 | 63.6758322390119 |
| 21 | |
| 57.3999200632981 | 63.7386578496393 |
| 57.3966303 | 63.7318488 |
| 57.380918481843 | 63.7498087478539 |
| 22 | |
| 57.4395992 | 63.2719322 |
| 57.4351312 | 63.2756487 |
| 57.434402 | 63.2806157 |
| 57.4363651 | 63.28527 |
| 57.4393001 | 63.2815535 |
| 57.4407208 | 63.2744677 |
| 57.4395992 | 63.2719322 |
| | 23 |
| 57.4406086 | 63.2932589 |
| 57.438758 | 63.2934673 |
| 57.4359351 | 63.2966281 |
| 57.4366455 | 63.3005183 |
| 57.4410386 | 63.2971838 |
| 57.4406086 | 63.2932589 |
| | 24 |
| 57.3709419 | 63.3857703 |
| 57.3674129 | 63.3863497 |
| 57.3668691 | 63.3886671 |
| 57.3693453 | 63.3961773 |

| | |
|---|---|
| 57.371208 | 63.3945036 |
| 57.3717403 | 63.388989 |
| 57.3709419 | 63.3857703 |
| 25 | |
| 57.3749102 | 63.3960914 |
| 57.3720179 | 63.4011983 |
| 57.3671584 | 63.4176349 |
| 57.3677138 | 63.4200811 |
| 57.3752573 | 63.4205102 |
| 57.379977 | 63.4187507 |
| 57.3770851 | 63.3993101 |
| 57.3749102 | 63.3960914 |
| 26 | |
| 57.4393951 | 63.414824 |
| 57.4342211 | 63.4250164 |
| 57.4357341 | 63.4275055 |
| 57.4408848 | 63.4171414 |
| 57.4393951 | 63.414824 |
| 27 | |
| 57.5855582 | 63.4251022 |
| 57.5803186 | 63.4304774 |
| 57.5798124 | 63.4318507 |
| 57.5805774 | 63.4348869 |
| 57.5865244 | 63.428235 |
| 57.5855582 | 63.4251022 |
| 28 | |
| 57.5147166 | 63.4261321 |
| 57.5132875 | 63.4332561 |
| 57.5205706 | 63.4389209 |
| 57.5280365 | 63.4390067 |
| 57.5290503 | 63.4332561 |
| 57.5147166 | 63.4261321 |
| 29 | |
| 57.3802546 | 63.4275913 |
| 57.3783575 | 63.4338998 |
| 57.3799307 | 63.4382772 |
| 57.3851124 | 63.4469032 |
| 57.389692 | 63.4496069 |
| 57.3908484 | 63.4368181 |
| 57.3862689 | 63.4290075 |
| 57.3802546 | 63.4275913 |
| 30 | |
| 57.5718623 | 63.4488666 |
| 57.5707231 | 63.4495211 |
| 57.5695609 | 63.4516454 |
| 57.5670753 | 63.4590161 |
| 57.5675529 | 63.460046 |
| 57.567687 | 63.460388 |
| 57.5688245 | 63.4603786 |
| 57.5714768 | 63.4536087 |
| 57.5718623 | 63.4488666 |
| 31 | |
| 57.5491336 | 63.4575285 |
| 57.5424406 | 63.4711284 |
| 57.5465813 | 63.4816982 |
| 57.550835 | 63.470318 |
| 57.5493544 | 63.4659254 |
| 57.5514313 | 63.4625908 |
| 57.5491336 | 63.4575285 |
| 32 | |

| | |
|---|---|
| 57.5705678 | 63.4591555 |
| 57.5676162 | 63.4729314 |
| 57.5677312 | 63.4754741 |
| 57.56921 | 63.4749269 |
| 57.5718623 | 63.4752917 |
| 57.5728001 | 63.4615373000001 |
| 57.5705678 | 63.4591555 |
| 33 | |
| 57.5675834 | 63.4605543 |
| 57.5671098 | 63.4608829 |
| 57.565913 | 63.4673095 |
| 57.5662026 | 63.4696962 |
| 57.5675644 | 63.4692514 |
| 57.5682433 | 63.4669769 |
| 57.5687266 | 63.4622669 |
| 57.5675834 | 63.4605543 |
| 34 | |
| 57.5611079 | 63.4617734 |
| 57.55739 | 63.4631681 |
| 57.5546551 | 63.4674678 |
| 57.55461 | 63.4730172 |
| 57.5559569 | 63.4745407 |
| 57.5646441 | 63.4705925 |
| 57.5652854 | 63.4692917 |
| 57.5656195 | 63.4661078 |
| 57.5634846 | 63.4633398 |
| 57.5611079 | 63.4617734 |
| 35 | |
| 57.5691754 | 63.47512 |
| 57.5673918 | 63.4759998 |
| 57.5696472 | 63.4918999 |
| 57.5704412 | 63.4949899 |
| 57.572754 | 63.4938097 |
| 57.5712812 | 63.484261 |
| 57.5691754 | 63.47512 |
| 36 | |
| 57.4345098 | 63.5541487 |
| 57.4339959 | 63.5585153 |
| 57.4345734 | 63.5615194 |
| 57.4345445 | 63.5641801 |
| 57.4335339 | 63.5657787 |
| 57.4336147 | 63.569566 |
| 57.4349256 | 63.5694373 |
| 57.438939 | 63.5672486 |
| 57.4390775 | 63.5647166 |
| 57.4386271 | 63.561852 |
| 57.4367793 | 63.5549319 |
| 57.4345098 | 63.5541487 |
| 37 | |
| 57.4300531 | 63.5621772 |
| 57.4224868 | 63.5711812 |
| 57.4250746 | 63.5814627 |
| 57.4311993 | 63.5891892 |
| 57.4343432 | 63.5865123 |
| 57.433209 | 63.5744054 |
| 57.43228 | 63.564489 |
| 57.4300531 | 63.5621772 |
| 38 | |
| 57.4681285 | 63.5881196 |
| 57.4666275 | 63.588717 |

| | |
|---|---|
| 57.4660563 | 63.5911846 |
| 57.465912 | 63.5938453 |
| 57.4652401 | 63.6079364 |
| 57.4683712 | 63.6118318 |
| 57.4697001 | 63.6057584 |
| 57.4716596 | 63.6055071 |
| 57.4748352 | 63.5928576 |
| 57.4695199 | 63.588334 |
| 57.4681285 | 63.5881196 |
| 39 | |
| 57.3396435 | 63.6011839 |
| 57.3383697 | 63.6068702 |
| 57.3464171 | 63.6172128 |
| 57.3476558 | 63.6127925 |
| 57.3459539 | 63.6088228 |
| 57.3423994 | 63.6035657 |
| 57.3396435 | 63.6011839 |
| 40 | |
| 57.4643887 | 63.6118483 |
| 57.4640137 | 63.6138224 |
| 57.4633674 | 63.6160755 |
| 57.4620979 | 63.6187577 |
| 57.4620344 | 63.6205709 |
| 57.4636732 | 63.6210537 |
| 57.4648273 | 63.6176956 |
| 57.4651792 | 63.6124062 |
| 57.4643887 | 63.6118483 |
| 41 | |
| 57.448725 | 63.6824012 |
| 57.4471317 | 63.6833453 |
| 57.4465544 | 63.6900401 |
| 57.4475589 | 63.6920357 |
| 57.4497756 | 63.6876154 |
| 57.4496601 | 63.6845684 |
| 57.448725 | 63.6824012 |
| 42 | |
| 57.3836551 | 63.695662 |
| 57.3830074 | 63.697679 |
| 57.3868125 | 63.7027859 |
| 57.3878186 | 63.7079358 |
| 57.3891369 | 63.7070131 |
| 57.387541 | 63.698473 |
| 57.3836551 | 63.695662 |

**Описание границ охотничьего угодья «Баранчинское»**

Северная граница: от северо-западного угла квартала 111 Баранчинского участка Баранчинского участкового лесничества Кушвинского лесничества на восток по северным границам кварталов 111–122 Баранчинского участка Баранчинского участкового лесничества Кушвинского лесничества до северо-восточного угла квартала 122 Баранчинского участка Баранчинского участкового лесничества Кушвинского лесничества, далее на север по западной границе квартала 122 Баранчинского участка Баранчинского участкового лесничества Кушвинского лесничества до северо-западного угла квартала 131 Баранчинского участка Баранчинского участкового лесничества Кушвинского лесничества, далее на восток по северным границам кварталов 131–134 Баранчинского участка Баранчинского участкового лесничества Кушвинского лесничества до пересечения с рекой Баранча.

Восточная граница: от места пересечения северной границы квартала 134 с рекой Баранча вниз по течению по середине реки Баранча до пересечения с границей Кушвинского муниципального округа Свердловской области.

Южная граница: от места пересечения реки Баранча с границей Кушвинского муниципального округа Свердловской области на юго-запад по границе Кушвинского муниципального округа Свердловской области до юго-восточного угла квартала 271 Баранчинского участка Баранчинского участкового лесничества Кушвинского лесничества, далее на юг по восточным границам кварталов 265, 296 Баранчинского участка Баранчинского участкового лесничества Кушвинского лесничества до юго-восточного угла квартала 296 Баранчинского участка Баранчинского участкового лесничества Кушвинского лесничества, далее на запад по южным границам кварталов 296, 306, 305, 304, 303 Баранчинского участка Баранчинского участкового лесничества Кушвинского лесничества до юго-восточного угла квартала 302 Баранчинского участка Баранчинского участкового лесничества Кушвинского лесничества.

Западная граница: от юго-восточного угла квартала 302 Баранчинского участка Баранчинского участкового лесничества Кушвинского лесничества на запад по границе Кушвинского муниципального округа Свердловской области до юго-восточного угла квартала 261 Баранчинского участка Баранчинского участкового лесничества Кушвинского лесничества, далее на север-восток по западным границам кварталов 213, 188, 162, 136, 111 Баранчинского участка Баранчинского участкового лесничества Кушвинского лесничества до северо-западного угла квартала 111 Баранчинского участка Баранчинского участкового лесничества Кушвинского лесничества.

За исключением земель, непригодных для осуществления видов деятельности в сфере охотничьего хозяйства, в следующих границах:

| | |
|---|---|
| 58.0229615745021 | 59.5818061622659 |
| 58.0230636 | 59.5817676 |
| 58.0231161185364 | 59.5815178999559 |

**Описание границ охотничьего угодья «Бардым»**

Северная граница: от устья реки Полуденный Бардым на восток вверх по течению по середине реки Бардым до поселка Ревдель, далее от поселка Ревдель на северо-восток по автомобильной дороге на поселок Ревдель, проходящей через кварталы 151, 152, 140 Бардымского участка Бардымского участкового лесничества Нижне-Сергинского лесничества, далее на запад по автомобильной дороге, проходящей через кварталы 128, 129 Бардымского участка Бардымского участкового лесничества Нижне-Сергинского лесничества до пересечения с автомобильной дорогой, проходящей через кварталы 130, 142, 154, 166, 178, 190, 201, 214, 227, 239, 251, 263, 274, 285, 296, 306, 311, 316 Бардымского участка Бардымского участкового лесничества Нижне-Сергинского лесничества в квартале 130 Бардымского участка Бардымского участкового лесничества Нижне-Сергинского лесничества.

Восточная граница: от пересечения автомобильной дороги, проходящей через кварталы 128, 129 Бардымского участка Бардымского участкового лесничества Нижне-Сергинского лесничества, с автомобильной дорогой, проходящей через кварталы 130, 142, 154, 166, 178, 190, 201, 214, 227, 239, 251, 263, 274, 285, 296, 306, 311, 316 Бардымского участка Бардымского участкового лесничества Нижне-Сергинского лесничества в квартале 130 Бардымского участка Бардымского участкового лесничества Нижне-Сергинского лесничества, на юг по автомобильной дороге, проходящей через кварталы 130, 142, 154, 166, 178, 190, 201, 214, 227, 239, 251, 263, 274, 285, 296, 306, 311, 316 Бардымского участка Бардымского участкового лесничества Нижне-Сергинского лесничества до пересечения с административной границей Свердловской области и Челябинской области.

Южная граница: от пересечения автомобильной дороги, проходящей через кварталы 130, 142, 154, 166, 178, 190, 201, 214, 227, 239, 251, 263, 274, 285, 296, 306, 311, 316 Бардымского участка Бардымского участкового лесничества Нижне-Сергинского лесничества, с административной границей Свердловской области и Челябинской области на запад по административной границе Свердловской области и Челябинской области до юго-западного угла квартала 303 Бардымского участка Бардымского участкового лесничества Нижне-Сергинского лесничества.

Западная граница: от юго-западного угла квартала 303 Бардымского участка Бардымского участкового лесничества Нижне-Сергинского лесничества на юг по западной границе квартала 303 Бардымского участка Бардымского участкового лесничества Нижне-Сергинского лесничества до пересечения с рекой Полуденный Бардым, далее вниз по течению по середине реки Полуденный Бардым до устья реки Полуденный Бардым.

За исключением земель, непригодных для осуществления видов деятельности в сфере охотничьего хозяйства, в следующих границах:

| | |
|---|---|
| 56.4590617 | 59.5239978 |
| 56.456477 | 59.5232253 |
| 56.4557181 | 59.5237403 |
| 56.4549232 | 59.5240947 |
| 56.4556328 | 59.5287307 |
| 56.4564533 | 59.5303063 |
| 56.4579235 | 59.5306497 |
| 56.4588246 | 59.5296626 |
| 56.4595834 | 59.5276456 |
| 56.4597607 | 59.5270334 |
| 56.45988519 | 59.5255491 |

**Описание границ охотничьего угодья «Басьяновское»**

Северная граница: от северо-западного угла квартала 297 Бородинского участкового лесничества Карелинского лесничества Министерства обороны Российской Федерации на восток по границе Верхнесалдинского муниципального округа Свердловской области и муниципального округа Верхотурский Свердловской области до северо-восточного угла квартала 202 Басьяновского участка Верхнесалдинского участкового лесничества Кушвинского лесничества.

Восточная граница: от северо-восточного угла квартала 202 Басьяновского участка Верхнесалдинского участкового лесничества Кушвинского лесничества на юг по границе Верхнесалдинского муниципального округа Свердловской области и муниципального округа муниципальное образование Алапаевское Свердловской области до места пересечения с рекой Тагил.

Южная граница: от места пересечения границы Верхнесалдинского муниципального округа Свердловской области и муниципального округа муниципальное образование Алапаевское Свердловской области с рекой Тагил вверх по течению по середине реки Тагил до места пересечения с линией электропередачи Верхняя Салда – Басьяновский.

Западная граница: от места пересечения реки Тагил с линией электропередачи Верхняя Салда – Басьяновский на север по линии электропередачи Верхняя Салда – Басьяновский до поселка Басьяновский, далее на северо-запад по автомобильной дороге Басьяновский – Выя до границы Верхнесалдинского муниципального округа Свердловской области и муниципального округа Красноуральск Свердловской области, далее на север по границе Верхнесалдинского муниципального округа Свердловской области и муниципального округа Красноуральск Свердловской области до северо-западного угла квартала 297 Бородинского участкового лесничества Карелинского лесничества Министерства обороны Российской Федерации.

За исключением лесопарковых зон кварталов 155, 171–174, 181–184, 189–194 Басьяновского участка Верхне-Салдинского участкового лесничества Кушвинского лесничества.

За исключением земель, непригодных для осуществления видов деятельности в сфере охотничьего хозяйства, в том числе земель населенных пунктов (поселок Басьяновский, поселок Песчаный Карьер), в следующих границах:

| | |
|---|---|
| 1 | |
| 58.2966921024251 | 60.7582859639641 |
| 58.2967316 | 60.7584963 |
| 58.3033647 | 60.7531498 |
| 58.3054978 | 60.7522972 |
| 58.3118829 | 60.753305 |
| 58.3139612 | 60.7469435 |
| 58.3201546 | 60.7415905 |
| 58.3182804 | 60.7315827 |
| 58.317384 | 60.7317379 |
| 58.3169765 | 60.72654 |
| 58.3068222 | 60.7215382 |
| 58.3049794 | 60.7268843 |
| 58.3042355 | 60.7330978 |
| 58.3029422 | 60.7342043 |
| 2 | |
| 58.2979054972268 | 60.7409622077376 |
| 58.2974881 | 60.7415222 |
| 58.2952498 | 60.7422394 |
| 58.2953052443525 | 60.7491435787471 |
| 3 | |
| 58.295213596996 | 60.7492234634962 |
| 58.294832 | 60.7475775 |
| 58.2932099 | 60.7453915 |
| 58.2927907 | 60.7444977 |
| 58.2924983 | 60.744159 |
| 58.2918465 | 60.7437284 |
| 58.2912797 | 60.743655 |
| 58.290734 | 60.7438609 |
| 58.2898601 | 60.7449846 |
| 58.2913715 | 60.7520171 |
| 58.2865358 | 60.7547182 |
| 58.2920651 | 60.7641552 |
| 58.2966479 | 60.7584719 |
| 58.2966202066586 | 60.7583500789247 |
| 4 | |
| 58.2607397 | 60.9514191 |
| 58.2607627 | 60.9535627 |
| 58.2653383 | 60.9570488 |
| 58.2691701 | 60.9544823 |
| 58.2694465 | 60.9437971 |
| 58.2679494 | 60.9390676 |
| 58.2682028 | 60.9378415 |
| 58.266959 | 60.9363088 |
| 58.2640619 | 60.9407469 |
| 58.2630893 | 60.9390676 |
| 58.2617291 | 60.9423008 |
| 58.2620507281475 | 60.9428277215463 |
| 5 | |
| 58.2622334899799 | 60.943127141337 |
| 58.263046 | 60.9444583 |
| 58.2632778800899 | 60.9461426708979 |
| 6 | |

| | |
|---|---|
| 58.2664863 | 60.7558053 |
| 58.2646092 | 60.7627099 |
| 58.2661598 | 60.762322 |
| 58.2665679 | 60.7650373 |
| 58.2739119 | 60.7692266 |
| 58.2754621 | 60.7648046 |
| 58.2721985 | 60.7610807 |
| 58.2706073 | 60.756969 |
| 58.2664863 | 60.7558053 |
| 7 | |
| 58.3423154 | 60.8092671 |
| 58.3383915 | 60.8113124 |
| 58.3376881 | 60.8179419 |
| 58.33742 | 60.8190357 |
| 58.337055 | 60.8240628 |
| 58.339391 | 60.8220325 |
| 58.3421673 | 60.8217504 |
| 58.3429076 | 60.8173072 |
| 58.3436849 | 60.8137808 |
| 58.3423154 | 60.8092671 |
| 8 | |
| 58.3053243916799 | 60.8945040140773 |
| 58.3044645883238 | 60.899133944151 |
| 58.3056706475481 | 60.9018255131229 |
| 58.305427498797 | 60.9027573183222 |
| 58.3045756693325 | 60.9028104031329 |
| 58.304469 | 60.9028059 |
| 58.3021812 | 60.9066261 |
| 58.3035194 | 60.9105284 |
| 58.3035509746741 | 60.9104547414905 |
| 58.3035984917854 | 60.9105888554622 |
| 58.3036687050167 | 60.9104017430628 |
| 58.3042357942378 | 60.9088950406095 |
| 58.3046203735018 | 60.9083058276232 |
| 58.3050759914967 | 60.907615776483 |
| 58.3056136574238 | 60.9083901608425 |
| 58.3058589514218 | 60.9088067862262 |
| 58.3062635170225 | 60.9081536918854 |
| 58.3088068 | 60.9042025 |
| 58.308781610927 | 60.9026352491137 |
| 58.3087609112055 | 60.9002119482516 |
| 58.3088460231134 | 60.9002139895932 |
| 58.3090873 | 60.9003001 |
| 58.3092724473229 | 60.8988905031364 |
| 58.3094484563066 | 60.8977529544161 |
| 58.3094247550496 | 60.8977309265857 |
| 58.3094326 | 60.8976712 |
| 58.3089851419092 | 60.8973223523153 |
| 58.3079573245536 | 60.8963671039679 |
| 58.3058195838748 | 60.8948544170752 |
| 58.3053755 | 60.8945081999999 |
| 58.3053701697557 | 60.894536407106 |
| 58.3053243916799 | 60.8945040140773 |

**Описание границ охотничьего угодья «Бедбайка»**

Северная граница: от места пересечения реки Бедбайка с границей Слободо-Туринского муниципального района Свердловской области на восток по границе Слободо-Туринского муниципального района Свердловской области до северо-восточного угла квартала 1 Слободо-

Туринского участка Слободо-Туринского участкового лесничества Байкаловского лесничества, далее на юг по границе Слободо-Туринского муниципального района Свердловской области до места пересечения с автомобильной дорогой Чигирень – Туринская Слобода.

Восточная граница: от места пересечения границы Слободо-Туринского муниципального района Свердловской области с автомобильной дорогой Чигирень – Туринская Слобода на юг по автомобильной дороге Чигирень – Малиновка до деревни Малиновка.

Южная граница: от деревни Малиновка на юго-запад по автомобильной дороге Малиновка – Туринская Слобода до места пересечения с лесной автомобильной дорогой Туринская Слобода – Бедбайка.

Западная граница: от места пересечения автомобильной дороги Малиновка – Туринская Слобода с лесной автомобильной дорогой Туринская Слобода – Бедбайка на север по лесной автомобильной дороге Туринская Слобода – Бедбайка до пересечения с рекой Шайтанка, далее на север вверх по течению по середине реки Бедбайка до места пересечения с границей Слободо-Туринского муниципального района Свердловской области.

За исключением земель, непригодных для осуществления видов деятельности в сфере охотничьего хозяйства, в том числе земель населенных пунктов (деревня Малиновка), в следующих границах:

| | |
|---|---|
| 57.700043116858 | 64.6459831347884 |
| 57.7005072 | 64.6448372 |
| 57.698753 | 64.6417938 |
| 57.6980961393942 | 64.6428339359091 |

**Описание границ охотничьего угодья «Белоярское»**

Северная граница: от места пересечения границы Березовского муниципального округа Свердловской области и Белоярского муниципального округа Свердловской области с грунтовой автомобильной дорогой Верхнее Дуброво – Сарапулка на восток по границе Березовского муниципального округа Свердловской области и Белоярского муниципального округа Свердловской области, границе Березовского муниципального округа Свердловской области и городского округа Верхнее Дуброво Свердловской области, границе Березовского муниципального округа Свердловской области и муниципального округа Заречный Свердловской области, границе Асбестовского муниципального округа Свердловской области и Белоярского муниципального округа Свердловской области до юго-восточного угла квартала 158 Пригородного участка Пригородного участкового лесничества Сухоложского лесничества.

Восточная граница: от юго-восточного угла квартала 158 Пригородного участка Пригородного участкового лесничества Сухоложского лесничества на юг границы Асбестовского муниципального округа Свердловской области и по границам муниципального округа Сухой Лог Свердловской области и муниципального образования муниципальный округ Богданович Свердловской области на юг до пересечения с автомобильной дорогой федерального значения 1Р351 Екатеринбург – Тюмень (Сибирский тракт), далее на запад по автомобильной дороге федерального значения 1Р351 Екатеринбург – Тюмень (Сибирский тракт) до пересечения с автомобильной дорогой Бруснятское – Ялунина, далее на юг по автомобильной дорогой Бруснятское – Ялунина через поселок Шипелово до села Брусянское, далее на юго-восток по автомобильной дороге Белоярский – Некрасово до села Некрасово, далее вниз по течению по середине реки Каменки, правому берегу Некрасовского пруда до границы Каменского муниципального округа Свердловской области и Белоярского муниципального округа Свердловской области, далее на юго-запад по границе Каменского муниципального округа Свердловской области и Белоярского муниципального округа Свердловской области до пересечения с железной дорогой Екатеринбург – Каменск-Уральский.

Южная граница: от места пересечения границы Каменского муниципального округа Свердловской области и Белоярского муниципального округа Свердловской области с железной

дорогой Екатеринбург – Каменск-Уральский на запад по железной дороге Екатеринбург – Каменск-Уральский до места пересечения с автомобильной дорогой Гилева – Гагарка.

Западная граница: от места пересечения железной дороги Екатеринбург – Каменск-Уральский с автомобильной дорогой Гилева – Гагарка, на север по автомобильной дороге Гилева – Гагарка через село Большебрусянское, деревню Чернобровкина, поселок Студенческий до пересечения с автомобильной дорогой Тюмень – Екатеринбург, далее на запад по автомобильной дороге Тюмень – Екатеринбург до пересечения с грунтовой автомобильной дорогой Верхнее Дуброво – Сарапулка, далее на север по грунтовой автомобильной дороге Верхнее Дуброво – Сарапулка до места пересечения с границей Березовского муниципального округа Свердловской области и Белоярского муниципального округа Свердловской области.

За исключением лесопарковых зон кварталов 4–6, 11, 12, 18, 19, 26–28, 34, 35, 50–55, 62–68 Косулинского участка Косулинского участкового лесничества Свердловского лесничества, 1, 7, 13–15, 21, 35–46, 48– 69, 88 Белоярского участка Режиковского участкового лесничества Свердловского лесничества, 1, 12–14, 24–27, 34–36, 40, 41, 46–54, 57, 61–86, 88, 89 Режиковского участка Режиковского участкового лесничества Свердловского лесничества.

За исключением земель, непригодных для осуществления видов деятельности в сфере охотничьего хозяйства, в том числе земель населенных пунктов (поселок городского типа Верхнее Дуброво, село Малобрусянское, поселок Гагарский, деревня Гагарка, деревня Боярка, деревня Курманка, село Мезенское, поселок городского типа Белоярский, город Заречный, поселок Режик, деревня Ялунина, деревня Малиновка, поселок Каменка, поселок Студенческий, деревня Чернобровкина, поселок Озёрный, поселок Белореченский, село Большебрусянское, село Логиново, поселок Октябрьский, село Кочневское, село Бруснятское, село Хромцово, поселок Совхозный, село Некрасово, деревня Черемхово), в следующих границах:

| | |
|---|---|
| 1 | |
| 56.7362601 | 61.0526372 |
| 56.7362157674071 | 61.0529235494889 |
| 56.7356214881694 | 61.0567620697454 |
| 56.7352046 | 61.0594548 |
| 56.7352831502337 | 61.0600652278314 |
| 56.7356945 | 61.0632619 |
| 56.7366469 | 61.0682859 |
| 56.7385495 | 61.0906549 |
| 56.7524353 | 61.0848538 |
| 56.7714514 | 61.0665464 |
| 2 | |
| 56.7418615124158 | 61.1272506497312 |
| 56.7367432 | 61.1275526 |
| 56.7372179 | 61.1246007 |
| 56.7426387 | 61.122779 |
| 56.7381212 | 61.1090462 |
| 56.7363118431632 | 61.1098292097566 |
| 3 | |
| 56.7401463 | 61.1482891 |
| 56.7412845 | 61.1471752 |
| 56.7423381 | 61.1436822 |
| 56.7446001 | 61.1396798 |
| 4 | |
| 56.7641505395226 | 61.2013484264635 |
| 56.7679743 | 61.1897416 |
| 56.757232 | 61.1733433 |
| 56.7570695 | 61.1618242 |
| 5 | |
| 56.7479228 | 61.1829471 |
| 56.7449224 | 61.1836123 |
| 56.7431942 | 61.1991098 |

| | |
|---|---|
| 56.7469072 | 61.2043869 |
| 56.7467428 | 61.207462 |
| 56.7464742 | 61.2132962 |
| 56.7461543 | 61.2209448 |
| 56.7492258 | 61.2189209 |
| 56.7491581 | 61.2176978 |
| 56.7498288 | 61.2173653 |
| 56.7500052 | 61.213932 |
| 56.7529052 | 61.2129021 |
| 56.75197 | 61.2090665 |
| 56.7512486 | 61.2082511 |
| 56.7626162 | 61.204551 |
| 56.7630446 | 61.2037235 |
| 56.7637975 | 61.20242 |
| 56.7641012471985 | 61.2014980430371 |
| 6 | |
| 56.6264704562344 | 61.2433032505496 |
| 56.6264546 | 61.2433725 |
| 56.6302314 | 61.2482536 |
| 56.6291163 | 61.2498312 |
| 56.6290836 | 61.2527168 |
| 56.6291721 | 61.2546801 |
| 56.6296929 | 61.2569788 |
| 56.6302875 | 61.2572873 |
| 56.6305356 | 61.2581987 |
| 56.6316096 | 61.2582737 |
| 56.6317274 | 61.2571049 |
| 56.632819 | 61.2586284 |
| 56.6323942 | 61.2600982 |
| 56.6333164 | 61.2610874 |
| 56.6336069 | 61.2600641 |
| 56.635172 | 61.2620407 |
| 56.6347298 | 61.2630814 |
| 56.6351369 | 61.2675018 |
| 56.6354744 | 61.2692284 |
| 56.6373226 | 61.2683041 |
| 56.6388122 | 61.2666017 |
| 56.6389045 | 61.2654909 |
| 56.6393949 | 61.2639901 |
| 56.640538 | 61.2653532 |
| 56.6412505 | 61.2641537 |
| 56.6406879 | 61.2629766 |
| 56.6414032 | 61.2604236 |
| 56.6410257 | 61.2595653 |
| 56.6404072 | 61.2591349 |
| 56.640084 | 61.2581815 |
| 56.6395153 | 61.2585353 |
| 56.6392603 | 61.2570957 |
| 56.6405588 | 61.2560619 |
| 56.6408287 | 61.2536506 |
| 56.6420496 | 61.2536683 |
| 56.6433854 | 61.2532138 |
| 56.6442226 | 61.2528991 |
| 7 | |
| 56.7784788 | 61.2620372 |
| 56.7778966 | 61.2587799 |
| 56.7786553 | 61.2578197 |
| 56.7779067 | 61.2543483 |
| 56.7697538 | 61.2654976 |
| 56.7652871 | 61.2559406 |

| | |
|---|---|
| 56.7671295 | 61.251486 |
| 56.765801 | 61.2460951 |
| 56.7599104 | 61.2490163 |
| 56.7596147039579 | 61.249542213338 |
| 8 | |
| 56.6866062305649 | 61.2629388817756 |
| 56.6866604 | 61.2632223 |
| 56.6872165 | 61.2661329 |
| 56.6881586 | 61.2721325 |
| 56.6911063 | 61.2720024 |
| 56.6922999 | 61.2797314 |
| 56.6936657 | 61.2811768 |
| 56.6940531 | 61.2815867 |
| 56.6996055 | 61.2846104 |
| 56.7007561 | 61.277977 |
| 56.7017344 | 61.2771946 |
| 56.7018512 | 61.2749107 |
| 56.7018131 | 61.271807 |
| 56.7020307 | 61.2696938 |
| 56.7004114 | 61.2593591 |
| 56.7003797533174 | 61.2590427695207 |
| 9 | |
| 56.754188 | 61.2591932 |
| 56.7538312 | 61.2616974 |
| 56.7620983 | 61.2671061 |
| 56.7631385 | 61.269711 |
| 56.7624446 | 61.274878 |
| 56.7669236 | 61.2777542 |
| 10 | |
| 56.6004885967982 | 61.30650786318 |
| 56.6004184182182 | 61.3065856698198 |
| 56.600567421218 | 61.3066121083301 |
| 56.6006097332205 | 61.3066200257614 |
| 56.6082085779221 | 61.3080600334678 |
| 56.6089213429581 | 61.3081842279076 |
| 56.6089198 | 61.3082572 |
| 56.613004 | 61.3093042 |
| 56.6143973 | 61.310377 |
| 56.6174199 | 61.3126086 |
| 56.6187438615517 | 61.3119523855517 |
| 56.6197034058695 | 61.3118502829163 |
| 56.6198400707334 | 61.3118356183191 |
| 56.6202443974189 | 61.3117925752519 |
| 56.6206394767814 | 61.3119175100572 |
| 56.6208363463328 | 61.311979630283 |
| 56.6215650917233 | 61.3122098665291 |
| 56.6217137085024 | 61.3122565318902 |
| 56.6218035063786 | 61.3122846174032 |
| 56.6218601010995 | 61.3123099658937 |
| 56.6219206280919 | 61.3123372377674 |
| 56.6219408529523 | 61.3123444293585 |
| 56.6220173051268 | 61.3123777719814 |
| 56.6222480848981 | 61.3124791515193 |
| 56.6226258019834 | 61.312810428893 |
| 56.6227292301449 | 61.3122296502478 |
| 56.6231189761464 | 61.3126235670344 |
| 56.6232852100637 | 61.313014101866 |
| 56.6233172304791 | 61.3130891379352 |
| 56.6233674078027 | 61.3132069775023 |
| 56.6233989874508 | 61.3132811845654 |

| | |
|---|---|
| 56.623565220925 | 61.3136715622987 |
| 56.6236081597431 | 61.3135734502921 |
| 56.6243058644047 | 61.313100971522 |
| 56.6244036384723 | 61.3130864775333 |
| 56.6244812753996 | 61.3130030443246 |
| 56.6245842255358 | 61.3128590320765 |
| 56.6255963425683 | 61.31170651457 |
| 56.6256258808795 | 61.3116809419264 |
| 56.6262480676765 | 61.3109668594375 |
| 56.6267057688904 | 61.3104778288391 |
| 56.6272031378207 | 61.3102133349563 |
| 56.627377060092 | 61.3097653422008 |
| 56.6276816541786 | 61.3099568420403 |
| 56.6301686573962 | 61.3109426215896 |
| 56.6320318162966 | 61.3117240576658 |
| 56.6323723325756 | 61.3108430420071 |
| 56.6329986453661 | 61.3111665513995 |
| 56.6341853618322 | 61.3067955306565 |
| 56.6352515180075 | 61.307686258109 |
| 56.636763173124 | 61.3034014287726 |
| 56.6370249931673 | 61.3026592532523 |
| 56.6370838642396 | 61.3024763825881 |
| 56.6371865855279 | 61.302157406916 |
| 56.6373742206207 | 61.3015752530332 |
| 56.6374393004577 | 61.3013731895376 |
| 56.6375127224231 | 61.3011453240686 |
| 56.6377457512499 | 61.3009522391252 |
| 56.6380653603923 | 61.3006875317646 |
| 56.6381762155868 | 61.3005955261903 |
| 56.638447349358 | 61.3001137400144 |
| 56.6387160113486 | 61.2996364289651 |
| 56.6387925498022 | 61.2995004183494 |
| 56.6391348399443 | 61.299239537901 |
| 56.6394494352517 | 61.2989997416559 |
| 56.6394696338809 | 61.2989469476637 |
| 56.6395350258322 | 61.2987760103952 |
| 56.6396953271208 | 61.2983565463472 |
| 56.6398207629296 | 61.2980283450584 |
| 56.6398822814859 | 61.2978673823911 |
| 56.6401313034236 | 61.2972159630377 |
| 56.6401938346653 | 61.2970524232398 |
| 56.6407352484069 | 61.2973371112555 |
| 56.6408121729359 | 61.2973774650689 |
| 56.6410018470206 | 61.297477122309 |
| 56.6410707987615 | 61.2975154205879 |
| 56.6412601348162 | 61.2976129490713 |
| 56.642118444611 | 61.2980641097128 |
| 56.6422314390707 | 61.297722598543 |
| 56.6423868494178 | 61.2972530595548 |
| 56.6425814355412 | 61.2966650000699 |
| 56.6424495108151 | 61.2965383953441 |
| 56.6418034947899 | 61.2959185477874 |
| 56.6416395440655 | 61.2957612265894 |
| 56.6418222663751 | 61.2947960826909 |
| 56.641863418388 | 61.2945786889956 |
| 56.6420398059389 | 61.2941478119723 |
| 56.6422119578076 | 61.2937272238294 |
| 56.6422201503525 | 61.2937072809409 |
| 56.6422785166166 | 61.2935646169142 |
| 56.6424516785517 | 61.2931416116595 |

| | |
|---|---|
| 56.6425737488147 | 61.2928432518006 |
| 56.6424687585487 | 61.2907179672984 |
| 56.6439710907913 | 61.2839723293665 |
| 56.644354868101 | 61.2822484485049 |
| 56.6436384902549 | 61.2816980832572 |
| 56.63839950885 | 61.2776732366507 |
| 56.6383655470325 | 61.2776471968004 |
| 56.638095104438 | 61.2774394093071 |
| 56.6380619458037 | 61.2774138849146 |
| 56.6354367380141 | 61.2753975800775 |
| 56.6324671651326 | 61.2735814517375 |
| 56.631032644053 | 61.2721220522148 |
| 56.6308807121337 | 61.2719450623347 |
| 56.630432760124 | 61.2711728593273 |
| 56.6300346877676 | 61.2706532283745 |
| 56.6299189767273 | 61.2701893224073 |
| 56.630139051878 | 61.26937922407 |
| 56.6302547469686 | 61.2690198987143 |
| 56.6303529700598 | 61.2687846663393 |
| 56.6304320242277 | 61.2686175809171 |
| 56.6301839096851 | 61.268567869992 |
| 56.6300561879292 | 61.2684953151218 |
| 56.6293889222208 | 61.2675272520294 |
| 56.6286562824597 | 61.2661070676257 |
| 56.6271800358693 | 61.2642852027027 |
| 56.6263269549793 | 61.2632301866201 |
| 56.6263102145491 | 61.2634088774205 |
| 56.6259874799274 | 61.2641680559523 |
| 56.6258458329597 | 61.263994385045 |
| 56.6233053633816 | 61.2608810460767 |
| 56.623288383371 | 61.2609685765878 |
| 11 | |
| 56.7672172333548 | 61.2778576353951 |
| 56.7671878592739 | 61.2778529336187 |
| 56.767105457672 | 61.2779213858452 |
| 56.7670835050403 | 61.278317590907 |
| 56.7669333440785 | 61.2782899554239 |
| 56.7667882592811 | 61.2785676568769 |
| 56.7667765273262 | 61.2786281116646 |
| 56.7666885644841 | 61.2787505123739 |
| 56.7666241463771 | 61.2782787152839 |
| 56.766310263535 | 61.2782781160906 |
| 56.7663061645353 | 61.2781015217854 |
| 56.7643694202207 | 61.2782448427217 |
| 56.764325651331 | 61.278247992742 |
| 56.7642653416324 | 61.2782527286772 |
| 56.7642964689353 | 61.2788053386945 |
| 56.763368 | 61.2782495 |
| 56.7575257067735 | 61.2766491349331 |
| 56.7575198653379 | 61.2765603861731 |
| 56.7575532477702 | 61.276316547214 |
| 56.7576909754059 | 61.2753064976401 |
| 56.7577692011016 | 61.2749772959069 |
| 56.7578353320679 | 61.2746998569588 |
| 56.7570973623703 | 61.2740679459543 |
| 56.7569599699339 | 61.2748436993153 |
| 56.7567972545238 | 61.276166835777 |
| 56.7568093060193 | 61.2761742589066 |
| 56.7567869218701 | 61.2764467613949 |
| 56.7549457 | 61.2759424 |

| | |
|---|---|
| 56.7534235994708 | 61.2796948747465 |
| 56.7517705320075 | 61.2794696266259 |
| 56.7517631488287 | 61.2797356904433 |
| 56.7517254321329 | 61.2809642989599 |
| 56.7516698872716 | 61.2827597511394 |
| 56.7515635130426 | 61.2863110710495 |
| 56.751489681778 | 61.2887735460298 |
| 56.7536908066401 | 61.288706863191 |
| 56.7538098834429 | 61.2886538887576 |
| 56.7538144850372 | 61.2886517513803 |
| 56.7538337611289 | 61.2886370179896 |
| 56.7539472498963 | 61.2885498538946 |
| 56.7540312901816 | 61.2884617202834 |
| 56.7540729776647 | 61.2884240184112 |
| 56.7544513295795 | 61.2880825130879 |
| 56.7544940867696 | 61.2880546549496 |
| 56.7545575451241 | 61.2880132540668 |
| 56.7545791149094 | 61.2880026827621 |
| 56.7546250523129 | 61.2879801607333 |
| 56.754673677234 | 61.287967372984 |
| 56.7547189704943 | 61.2879554565608 |
| 56.7549173882236 | 61.2879619829945 |
| 56.7550145700186 | 61.2879975509649 |
| 56.7550620435243 | 61.288028377634 |
| 56.755082300687 | 61.2880414693924 |
| 56.7551797399338 | 61.2881234781068 |
| 56.7552159928506 | 61.2881627645485 |
| 56.7552334948883 | 61.2881819785231 |
| 56.7553226037859 | 61.2882888918217 |
| 56.7554032806447 | 61.2884128585 |
| 56.7554265443253 | 61.2884487751446 |
| 56.7555235481313 | 61.2886288678343 |
| 56.7555696097096 | 61.2886933290938 |
| 56.7556279853356 | 61.2887748722738 |
| 56.7557353984599 | 61.2888653871741 |
| 56.7558423277036 | 61.288914195307 |
| 56.7558709766806 | 61.2889233131886 |
| 56.7559362440996 | 61.2889439367957 |
| 56.7571861005709 | 61.2890207270198 |
| 56.7570070126718 | 61.2910181449502 |
| 56.7542339 | 61.2909163 |
| 56.7543006 | 61.2965394 |
| 56.7543447 | 61.3002641 |
| 56.7618571 | 61.3038128 |
| 12 | |
| 56.787399632295 | 61.3056470548563 |
| 56.7874438 | 61.3056107 |
| 56.788361 | 61.2973327 |
| 56.7882385 | 61.2937671 |
| 56.7904707 | 61.2950102 |
| 56.7908413 | 61.2861224 |
| 13 | |
| 56.7615058 | 61.3053575 |
| 56.7604173 | 61.3116471 |
| 56.7535087 | 61.3213477 |
| 56.7507682 | 61.3122732 |
| 56.749095 | 61.3125962 |
| 56.747788 | 61.3083098 |
| 56.7475168 | 61.3053886 |
| 56.7424982 | 61.3045827 |

| | |
|---|---|
| 56.733566 | 61.3212599 |
| 56.7338703 | 61.3441665 |
| 56.7425803 | 61.3404316 |
| 56.7426093884838 | 61.3403571816472 |
| 14 | |
| 56.8228614350458 | 61.3312516669227 |
| 56.8230723 | 61.3291448 |
| 56.8214754 | 61.3064854 |
| 56.7997686 | 61.3027089 |
| 56.7920809 | 61.3027412 |
| 56.7877212740526 | 61.3066162277462 |
| 15 | |
| 56.5919244341749 | 61.3203434308302 |
| 56.5934295 | 61.3209862 |
| 56.5947312 | 61.3167517 |
| 56.5974853 | 61.309843 |
| 16 | |
| 56.7428514 | 61.340661 |
| 56.742949819595 | 61.3413721567684 |
| 17 | |
| 56.7402507 | 61.348772 |
| 56.7371203 | 61.3454032 |
| 56.7362955 | 61.3469153 |
| 56.7357424 | 61.3542001 |
| 56.7336915 | 61.3529234 |
| 56.7318459 | 61.3520255 |
| 56.7309651 | 61.3511184 |
| 56.7293774 | 61.3481249 |
| 56.7279551 | 61.3436036 |
| 56.7269386 | 61.3426566 |
| 56.7200478 | 61.3479624 |
| 56.7158474 | 61.3488793 |
| 56.7128386 | 61.3474953 |
| 56.7127738 | 61.3481927 |
| 56.724536 | 61.3540392 |
| 56.7242535 | 61.363663 |
| 56.7263146 | 61.364479 |
| 56.7254308 | 61.3717096 |
| 56.7243507 | 61.3775676 |
| 56.7240013 | 61.3794404 |
| 56.7239545 | 61.381491 |
| 56.7254308 | 61.3876526 |
| 56.7263256 | 61.3913219 |
| 56.7259488 | 61.3956993 |
| 56.7257369 | 61.4017932 |
| 56.7307635 | 61.4019006 |
| 56.7336238 | 61.4015357 |
| 56.7365662 | 61.4033168 |
| 56.7380609 | 61.4042824 |
| 56.7389435 | 61.4064711 |
| 56.7401086 | 61.4053982 |
| 56.744392 | 61.4009993 |
| 56.7458275 | 61.40778 |
| 56.7457578 | 61.4091432 |
| 56.7445038 | 61.4101403 |
| 56.7463335 | 61.4161699 |
| 56.747163 | 61.4194744 |
| 56.7504355 | 61.4229533 |
| 56.7535913 | 61.4251929 |
| 18 | |

| | |
|---|---|
| 56.8567654 | 61.4133866 |
| 56.8596057866818 | 61.4051830287474 |
| 19 | |
| 56.5475081 | 61.4543116 |
| 56.5490796 | 61.4518133 |
| 56.5587067 | 61.4541797 |
| 56.5614984 | 61.4370241 |
| 56.5615328 | 61.4358839 |
| 56.5612597 | 61.4347008 |
| 56.5608319 | 61.4342229 |
| 56.5655571 | 61.4204354 |
| 56.5644728 | 61.4190673 |
| 56.566199 | 61.4155053 |
| 56.5606419 | 61.4092826 |
| 20 | |
| 56.9237388 | 61.4290482 |
| 56.9194508 | 61.4274359 |
| 56.9131274 | 61.425572 |
| 56.9131238102421 | 61.4256885788554 |
| 21 | |
| 56.7809582 | 61.4445376 |
| 56.7829448 | 61.4412331 |
| 56.7828155 | 61.4343881 |
| 56.7827677641151 | 61.434369249815 |
| 22 | |
| 56.9128522 | 61.4345092 |
| 56.9227374 | 61.4378459 |
| 56.9227473982919 | 61.4377580621691 |
| 23 | |
| 56.8065852000001 | 61.4644703 |
| 56.8087346000001 | 61.4678055 |
| 56.8128352000001 | 61.4639576 |
| 56.8166534000001 | 61.4563523 |
| 56.8175433 | 61.4473309 |
| 56.8145004 | 61.4437119000001 |
| 56.8085572000001 | 61.4430825 |
| 24 | |
| 56.7666772272604 | 61.4670467727243 |
| 56.7688415 | 61.4677327 |
| 56.7686192 | 61.4715724 |
| 56.770771 | 61.4716313 |
| 56.7721404 | 61.4715251 |
| 56.7741747 | 61.4694285 |
| 56.7767378 | 61.4710164 |
| 56.7777606 | 61.4677548 |
| 56.7751497 | 61.4652221 |
| 56.775476243388 | 61.4633902719871 |
| 25 | |
| 56.549305374319 | 61.4878229729968 |
| 56.5483167 | 61.4860233 |
| 26 | |
| 56.7373045 | 61.5177182 |
| 56.7369264 | 61.5151316 |
| 56.735547 | 61.505694 |
| 56.7333048 | 61.5082954 |
| 56.7331927 | 61.514937 |
| 56.7331915652582 | 61.5150043425686 |
| 27 | |
| 56.7250399160891 | 61.5156090864901 |
| 56.7282124 | 61.5029426 |

| | |
|---|---|
| 56.7285427 | 61.494575 |
| 56.7080616 | 61.4933711 |
| 56.7065416 | 61.5205204 |
| 56.7020142 | 61.549596 |
| 56.7049884 | 61.5666923 |
| 28 | |
| 56.7013586259814 | 61.5983853678605 |
| 56.6976931 | 61.6052517 |
| 29 | |
| 56.6863748 | 61.6245242 |
| 56.6682814 | 61.6266554 |
| 56.6646979 | 61.6342707 |
| 56.6684782991629 | 61.6502914631287 |
| 30 | |
| 56.6395191083044 | 61.3066419797123 |
| 56.6393446614891 | 61.3072143119097 |
| 56.6393288751843 | 61.3072656182084 |
| 56.6390717884635 | 61.3081143976282 |
| 56.6387615063343 | 61.3091428009803 |
| 56.6397828769701 | 61.3102062890419 |
| 56.641442895744 | 61.3119348352236 |
| 56.6403848138604 | 61.3134132582835 |
| 56.6400203715815 | 61.31452606709 |
| 56.6398626839972 | 61.3150453069722 |
| 56.6396865120717 | 61.3156421605167 |
| 56.639511353083 | 61.3162362716187 |
| 56.6393347033628 | 61.3168353800676 |
| 56.6391585229131 | 61.3174322168409 |
| 56.6397240861359 | 61.3180045421776 |
| 56.639774226397 | 61.3180991304911 |
| 56.6406616265313 | 61.3189583948323 |
| 56.6388515469204 | 61.3230742483001 |
| 56.6386725598254 | 61.3234157134371 |
| 56.6352814873755 | 61.3310139424451 |
| 56.6340433896401 | 61.3332222757486 |
| 56.6343852809477 | 61.3334602458716 |
| 56.6344895345948 | 61.3334621551375 |
| 56.6372706848575 | 61.3352043339415 |
| 56.6392589428992 | 61.3359987114787 |
| 56.6407570728224 | 61.3363422613531 |
| 56.6462637744897 | 61.3343693194801 |
| 56.647900843492 | 61.3233556109889 |
| 56.6485592065018 | 61.3158121475587 |
| 56.6468164423526 | 61.3140030586773 |
| 56.6459353551662 | 61.3130848039312 |
| 56.6458418594573 | 61.3129874537608 |
| 56.6449296576852 | 61.312036908812 |
| 56.6449039731549 | 61.3120101316504 |
| 56.6448670018519 | 61.3119715665633 |
| 56.6446964614222 | 61.3117929134594 |
| 56.6439819997231 | 61.3110482235383 |
| 56.6429664107858 | 61.3099909797414 |
| 56.6422500779572 | 61.3092348860434 |
| 56.6422036003251 | 61.309381345288 |
| 56.6408010904282 | 61.3079501135089 |
| 56.6395191083044 | 61.3066419797123 |
| 31 | |
| 56.691171 | 61.3133356 |
| 56.6843876 | 61.31603 |
| 56.6801528 | 61.3152297 |

| | |
|---|---|
| 56.6793615 | 61.3221923 |
| 56.6829223 | 61.3229926 |
| 56.6875084 | 61.3248333 |
| 56.6901894 | 61.3239263 |
| 56.691171 | 61.3133356 |
| 32 | |
| 56.6857855 | 61.3541043 |
| 56.6814734 | 61.3556745 |
| 56.6787566 | 61.3639176 |
| 56.6798563 | 61.3725532 |
| 56.6856992 | 61.3751439 |
| 56.6880836 | 61.3728154 |
| 56.6882647 | 61.3671756 |
| 56.6903945 | 61.3651577 |
| 56.6902048 | 61.3554389 |
| 56.6857855 | 61.3541043 |
| 33 | |
| 56.652683 | 61.4488227 |
| 56.6525019 | 61.4517196 |
| 56.6514377 | 61.4554596 |
| 56.6514492 | 61.4645838 |
| 56.6555669 | 61.4677899 |
| 56.6590753 | 61.463622 |
| 56.659517 | 61.4551163 |
| 56.6578895 | 61.4547300000001 |
| 56.6578473 | 61.4510951 |
| 56.652683 | 61.4488227 |
| 34 | |
| 56.5878896 | 61.4513751 |
| 56.5860804 | 61.4598916 |
| 56.5821045 | 61.4729473 |
| 56.5863898 | 61.4774433 |
| 56.5891751 | 61.4732499 |
| 56.5956493 | 61.4782647 |
| 56.5986481 | 61.4721259 |
| 56.5962443 | 61.4683216 |
| 56.6009565 | 61.4562602 |
| 56.5969821 | 61.4516778 |
| 56.5878896 | 61.4513751 |
| 35 | |
| 56.5705425 | 61.4644721 |
| 56.5683661 | 61.4645543 |
| 56.5663398 | 61.4662285 |
| 56.5653754 | 61.4686675 |
| 56.5645695 | 61.4693859 |
| 56.5637921 | 61.4727039 |
| 56.5645345 | 61.4742779 |
| 56.5672932 | 61.4737987 |
| 56.5687111 | 61.4752383 |
| 56.5717462 | 61.473775 |
| 56.5731056 | 61.4713073 |
| 56.5721378 | 61.4661437 |
| 56.5705425 | 61.4644721 |
| 36 | |
| 56.6493615 | 61.4723682 |
| 56.6466513 | 61.4754066 |
| 56.6429407 | 61.4781948 |
| 56.6399498 | 61.4827211 |
| 56.634924 | 61.4877733 |
| 56.6335146 | 61.4885298 |

| | |
|---|---|
| 56.6323675 | 61.4905522 |
| 56.6305584 | 61.4947531 |
| 56.6282353 | 61.4972134 |
| 56.6277848 | 61.4969485 |
| 56.6264612 | 61.4982725 |
| 56.625376 | 61.503063 |
| 56.6234855 | 61.5094348 |
| 56.623187 | 61.5122228 |
| 56.6192803 | 61.5204428 |
| 56.6203575 | 61.5217741 |
| 56.6239935 | 61.5168817 |
| 56.6261654 | 61.5102727 |
| 56.6271097 | 61.5101011 |
| 56.6309575 | 61.5144784 |
| 56.6337192 | 61.5101011 |
| 56.6346987 | 61.5070541 |
| 56.636693 | 61.5064962 |
| 56.6386282 | 61.5046079 |
| 56.6386754 | 61.4994795 |
| 56.6359378 | 61.4972265 |
| 56.6376134 | 61.4948233 |
| 56.6433094 | 61.4883971 |
| 56.644221 | 61.4895875 |
| 56.6468723 | 61.4864015 |
| 56.6486874 | 61.4791928 |
| 56.6493575 | 61.475517 |
| 56.6499277 | 61.4745784 |
| 56.6493615 | 61.4723682 |
| 37 | |
| 56.8656633 | 61.504223 |
| 56.8648679 | 61.5078405 |
| 56.8696877 | 61.5134492 |
| 56.8720013 | 61.5148665 |
| 56.8748501 | 61.514101 |
| 56.8756977 | 61.5087729 |
| 56.8656633 | 61.504223 |

**Описание границ охотничьего угодья «Белый Соболь»**

Северная граница: от пересечения левого берега реки Северный Барышан с северной границей квартала 9 Первомайского участка Первомайского участкового лесничества Нижнесергинского лесничества на восток по северным границам кварталов 9, 10, 11 Первомайского участка Первомайского участкового лесничества Нижнесергинского лесничества до северо-восточного угла квартала 11 Первомайского участка Первомайского участкового лесничества Нижнесергинского лесничества, далее на юго-восток по восточным границам кварталов 11, 15, 22, 35, 48, 61 Первомайского участка Первомайского участкового лесничества Нижнесергинского лесничества до северо-восточного угла квартала 61 Первомайского участка Первомайского участкового лесничества Нижнесергинского лесничества, далее на восток по южным границам кварталов 62, 63 до северо-восточного угла квартала 63 Первомайского участка Первомайского участкового лесничества Нижнесергинского лесничества.

Восточная граница: от северо-восточного угла квартала 63 Первомайского участка Первомайского участкового лесничества Нижнесергинского лесничества на юг по восточным границам кварталов 63, 79, 95 Первомайского участка Первомайского участкового лесничества Нижнесергинского лесничества, восточным границам кварталов 7, 14, 22 Заречного участка Заречного участкового лесничества Нижнесергинского лесничества, далее на восток по северной границе земельного участка производственного сельскохозяйственного кооператива

«Киргишанский», северным границам кварталов 73, 74 Заречного участка Заречного участкового лесничества Нижнесергинского лесничества до пересечения с рекой Бисерть, далее вниз по течению по середине реки Бисерть до южного угла квартала 95 Заречного участка Заречного участкового лесничества Нижнесергинского лесничества.

Южная граница: от южного угла квартала 95 Заречного участка Заречного участкового лесничества Нижнесергинского лесничества на северо-запад по юго-западным границам кварталов 95, 93, 92, 91, 81, 67 Заречного участка Заречного участкового лесничества Нижнесергинского лесничества до пересечения с автомобильной дорогой, проходящей через точки с координатами 56 55'30" С.Ш. 59 05'37" В.Д., 56 54'52" С.Ш. 59 04'44" В.Д., далее по автомобильной дороге проходящей через точки с координатами 56 55'30" С.Ш. 59 05'37" В.Д., 56 54'52" С.Ш. 59 04'44" В.Д. на юг до северного угла квартала 90 Заречного участка Заречного участкового лесничества Нижнесергинского лесничества, далее на север по автомобильной дороге на рабочий поселок Бисерть проходящей через точки с координатами 56 54'52" С.Ш. 59 04'44" В.Д., 56055'14" С.Ш. 59 04'36" В.Д., до пересечения с рекой Чигишан, далее вниз по течению по середине реки Чигишан до устья, далее вниз по течению по середине реки Бисерть до места впадения реки Барышан в реку Бисерть.

Западная граница: от места впадения реки Барышан в реку Бисерть вверх по течению по середине реки Барышан до места впадения реки Северный Барышан в реку Барышан, далее вверх по течению по левому берегу реки Северный Барышан до пересечения с северной границей квартала 9 Первомайского участка Первомайского участкового лесничества Нижнесергинского лесничества.

**Описание границ охотничьего угодья «Березовское»**

Северная граница: от юго-западного угла земельного участка открытого акционерного общества «Завод № 9» (поворотная точка А границы Березовского муниципального округа Свердловской области) на восток по границе Березовского муниципального округа Свердловской области и Режевского муниципального округа Свердловской области до юго-западного угла квартала 36 Малышевского участка Асбестовского участкового лесничества Сухоложского лесничества.

Восточная граница: от юго-западного угла квартала 36 Малышевского участка Асбестовского участкового лесничества Сухоложского лесничества на юг по границе Березовского муниципального округа Свердловской области Асбестовского муниципального округа Свердловской области до пересечения восточной границы квартала 73 Сарапульского участка Березовского участкового лесничества Березовского лесничества с автомобильной дорогой на поселок Сарапулка.

Южная граница: от пересечения восточной границы квартала 73 Сарапульского участка Березовского участкового лесничества Березовского лесничества с автомобильной дорогой на поселок Сарапулка на юго-запад по с автомобильной дороге на поселок Сарапулка до административной границы поселка Сарапулка, далее на северо-запад по административной границы поселка Сарапулка, автомобильной дороге Сарапулка – Становая до западной границы квартала 84 Сарапульского участка Березовского участкового лесничества Березовского лесничества, далее на север по западной границе квартала 84 Сарапульского участка Березовского участкового лесничества Березовского лесничества до юго-восточного угла квартала 76 Сарапульского участка Березовского участкового лесничества Березовского лесничества, далее на запад по южной границе квартала 76 Сарапульского участка Березовского участкового лесничества Березовского лесничества до административной границы поселка Становая, далее на северо-запад по административной границе поселка Становая, автомобильной дороге Березовск – Становая до юго-западного угла квартала 20 Березовского участка Березовского участкового лесничества Березовского лесничества, далее на север по западным границам кварталов 20, 16 Березовского участка Березовского участкового лесничества Березовского лесничества до юго-восточного угла квартала 95 Старопышминского участка

Березовского участкового лесничества Березовского лесничества, далее на запад по южным границам кварталов 95, 94 Старопышминского участка Березовского участкового лесничества Березовского лесничества до юго-западного угла квартала 94 Старопышминского участка Березовского участкового лесничества Березовского лесничества, далее на север по западной границе квартала 94 Старопышминского участка Березовского участкового лесничества Березовского лесничества до административной границы поселка Старопышминск, далее на северо-восток по административной границе поселка Старопышминск до северо-восточного угла квартала 85 Старопышминского участка Березовского участкового лесничества Березовского лесничества, далее на запад по южным границам кварталов 72, 71, 70, 69, 68 Старопышминского участка Березовского участкового лесничества Березовского лесничества до юго-западного угла квартала 68 Старопышминского участка Березовского участкового лесничества Березовского лесничества, далее на север по западной границе квартала 68 Старопышминского участка Березовского участкового лесничества Березовского лесничества до юго-восточного угла квартала 52 Старопышминского участка Березовского участкового лесничества Березовского лесничества, далее на запад по южной границе квартала 52 Старопышминского участка Березовского участкового лесничества Березовского лесничества до юго-западного угла квартала 52 Старопышминского участка Березовского участкового лесничества Березовского лесничества, далее на север по западной границе квартала 52 Старопышминского участка Березовского участкового лесничества Березовского лесничества до автомобильной дороги Екатеринбург – Реж, далее на северо-восток по автомобильной дороге Екатеринбург – Реж до южной границы квартала 159 Монетного участка Монетного участкового лесничества Березовского лесничества, далее на запад по южным границам кварталов 159, 154, 136, 113, 112 Монетного участка Монетного участкового лесничества Березовского лесничества до юго-западного угла квартала 112 Монетного участка Монетного участкового лесничества Березовского лесничества, далее на север по западной границе квартала 112 Монетного участка Монетного участкового лесничества Березовского лесничества до северо-западного угла квартала 112 Монетного участка Монетного участкового лесничества Березовского лесничества.

Западная граница: от северо-западного угла квартала 112 Монетного участка Монетного участкового лесничества Березовского лесничества на северо-восток по границе Березовского муниципального округа Свердловской области и городского округа Верхняя Пышма Свердловской области до юго-западного угла земельного участка от юго-западного угла земельного участка открытого акционерного общества «Завод № 9» (поворотная точка А границы Березовского муниципального округа Свердловской области).

За исключением лесопарковых зон, расположенных в кварталах 15–17, 20, 21 Березовского участка Березовского участкового лесничества Березовского лесничества, 1–90, 96–98 Сарапульского участка Березовского участкового лесничества Березовского лесничества, 3–34, 38–48, 52–63, 68–78, 86–89, 94–97 Старопышминского участка Березовского участкового лесничества Березовского лесничества, 1–133, 136–152, 154–173, 185–197, 201–210, 216–233, 235–244, 249–258, 263–270, 272, 273 Монетного участка Монетного участкового лесничества Березовского лесничества, 36, 48, 141, 152 Малышевского участка Асбестовского участкового лесничества Сухоложского лесничества.

За исключением земель, непригодных для осуществления видов деятельности в сфере охотничьего хозяйства, в том числе земель населенных пунктов (поселок Монетный, поселок Мурзинский, поселок Ключевск, поселок Старопышминск, поселок Безречный, поселок Лубяной, поселок Липовский, поселок Островное, поселок Становая, поселок Сарапулка, поселок Солнечный, поселок Лосиный, поселок Зелёный Дол), в следующих границах:

| 1 | |
|---|---|
| 57.0758279683932 | 60.8887267783809 |
| 57.075746468959 | 60.8886229180481 |
| 57.0753948453674 | 60.8881638214778 |
| 57.0757106 | 60.8871774 |
| 57.073098 | 60.8791093 |

| | |
|---|---|
| 57.0656424961788 | 60.8719140993394 |
| 57.0637670255774 | 60.8697295644211 |
| 57.0633196256931 | 60.8692085488178 |
| 57.0632041438441 | 60.8694827651984 |
| 57.0631203371949 | 60.8693624024676 |
| 57.0630034347974 | 60.8691944983672 |
| 57.0629238102586 | 60.8690799982277 |
| 57.0650258042269 | 60.8627478130923 |
| 57.0651556255347 | 60.8623787606028 |
| 57.065204421979 | 60.8622210809239 |
| 57.0652530397149 | 60.8620632320885 |
| 57.0659665035575 | 60.8596913149345 |
| 57.0660584459905 | 60.8597491997852 |
| 57.0684841057259 | 60.8612737031108 |
| 57.0690584751606 | 60.8616349133981 |
| 57.0690716728461 | 60.8616432087936 |
| 57.0691338 | 60.8617387 |
| 57.0691544587259 | 60.8616952437971 |
| 57.0698057278619 | 60.862104598531 |
| 57.071365854053 | 60.858965871369 |
| 57.0723056677621 | 60.857915609819 |
| 57.0726743549754 | 60.8575035111863 |
| 57.0735534680223 | 60.8549273657764 |
| 57.0749544199237 | 60.8527775458971 |
| 57.0761706414548 | 60.8526314896023 |
| 57.0773208248797 | 60.8516624764433 |
| 57.0784481573093 | 60.8504455569932 |
| 57.0785055858177 | 60.8503681344318 |
| 57.0804512282343 | 60.8477471859348 |
| 57.0806218567592 | 60.8475204641436 |
| 57.0804355603755 | 60.8466663472461 |
| 57.0812603439568 | 60.8461360070887 |
| 57.0837805083256 | 60.8474966939747 |
| 57.0840548870699 | 60.8468979545856 |
| 57.0842949062467 | 60.8448213666132 |
| 57.0844980623394 | 60.8451290164573 |
| 57.0847949272069 | 60.8457548479964 |
| 57.0854972762237 | 60.8474916329799 |
| 57.0855868458421 | 60.8478809863386 |
| 57.0856024332613 | 60.8479458745935 |
| 57.0854423 | 60.8479522 |
| 57.0851444 | 60.853299 |
| 57.0864565 | 60.8589108 |
| 57.0867239473039 | 60.8588402835684 |
| 57.0867351100183 | 60.8588879945071 |
| 57.0871775479832 | 60.8587788648937 |
| 57.0881274526476 | 60.8585446933467 |
| 57.0888542087396 | 60.8583653451264 |
| 57.089637 | 60.8592646 |
| 57.0896678118918 | 60.8592365260861 |
| 57.0897002074615 | 60.8592731970827 |
| 57.0901269516735 | 60.8590494081103 |
| 57.090929899601 | 60.8583202855584 |
| 57.0919114329984 | 60.857427740212 |
| 57.0920756894594 | 60.856267820179 |
| 57.0928955880642 | 60.8504767817237 |
| 57.0900265458983 | 60.8497551675788 |
| 57.089655019112 | 60.8494340922638 |
| 57.0894791756275 | 60.8476874267703 |
| 57.0890631774631 | 60.8455588889319 |

| | |
|---|---|
| 57.0887784706978 | 60.8445731634646 |
| 57.0885964918071 | 60.8440409444654 |
| 57.0883845301606 | 60.8434214933763 |
| 57.0876585957589 | 60.8419124304617 |
| 57.0872760972935 | 60.8412634808312 |
| 57.0868584514395 | 60.8407050089986 |
| 57.0864177294379 | 60.8401171950494 |
| 57.0849090495943 | 60.8395208959483 |
| 57.0832170493357 | 60.8388584141117 |
| 57.0817871153873 | 60.8383626740884 |
| 57.0814353778421 | 60.8413538861228 |
| 57.0810566771201 | 60.8411416610195 |
| 57.0804137951905 | 60.8409981953035 |
| 57.0792667709213 | 60.8406690452368 |
| 57.0787383018329 | 60.8386708763369 |
| 57.0778593491414 | 60.8353479614076 |
| 57.0770273661673 | 60.8321831742036 |
| 57.0769216903955 | 60.831791137056 |
| 57.0763106720568 | 60.8295283216958 |
| 57.0760058804883 | 60.8284018214661 |
| 57.0750553771996 | 60.8285102077188 |
| 57.0732735408516 | 60.8287118174948 |
| 57.0725383555854 | 60.8293300441437 |
| 57.0713098292688 | 60.8303616193846 |
| 57.0702007038334 | 60.8312965508099 |
| 57.0696767417076 | 60.8317382607031 |
| 57.0684821905135 | 60.8345859810144 |
| 57.0646703149773 | 60.8452270623097 |
| 57.064543430026 | 60.8455800775897 |
| 57.0645618783869 | 60.8456022311933 |
| 57.0645430469575 | 60.8456545776866 |
| 57.0635523739217 | 60.844532938506 |
| 57.0619382202335 | 60.8427405574947 |
| 57.0613331077977 | 60.8444611508574 |
| 57.060484978021 | 60.8468725374607 |
| 57.0599965499679 | 60.8463208039507 |
| 57.0589153014762 | 60.8495000472889 |
| 57.0587452432028 | 60.8500025423978 |
| 57.057642242574 | 60.8490395717866 |
| 57.0527010183049 | 60.8491180484046 |
| 57.0497609987164 | 60.8445832408496 |
| 2 | |
| 57.0369043074124 | 60.9126915418222 |
| 57.0383712513503 | 60.9135236272451 |
| 57.0387442328481 | 60.9138969850604 |
| 57.0395948533427 | 60.9149500841284 |
| 57.0398051493082 | 60.9152004212923 |
| 57.0408218864186 | 60.9164104864382 |
| 57.0410214273951 | 60.9168001232741 |
| 57.0414652208249 | 60.9170873835609 |
| 57.0427477756587 | 60.9185019438177 |
| 57.0427453744799 | 60.9187705885844 |
| 57.0423464575389 | 60.9203899420675 |
| 57.0423414276497 | 60.9204030040213 |
| 57.0422774063892 | 60.920569875681 |
| 57.0423713282271 | 60.9207137520284 |
| 57.0422308451209 | 60.9210671369332 |
| 57.0421046926046 | 60.9213870822365 |
| 57.0419755407404 | 60.9217120621857 |
| 57.0418507666517 | 60.9220272579024 |

| | |
|---|---|
| 57.0418083517331 | 60.922134499943 |
| 57.0417395196322 | 60.922334201892 |
| 57.0416315168569 | 60.9226394079451 |
| 57.0415199195195 | 60.922944857444 |
| 57.0414115652941 | 60.9232487337863 |
| 57.0412991250818 | 60.9235589373562 |
| 57.0412541017603 | 60.9236794587811 |
| 57.0411865125699 | 60.9238679818471 |
| 57.041072762084 | 60.9241855641776 |
| 57.0409279633004 | 60.9245897265343 |
| 57.0407446101128 | 60.9251007179223 |
| 57.0405564983873 | 60.9256241123801 |
| 57.0403654375527 | 60.9261579752721 |
| 57.0405598163823 | 60.9263569383186 |
| 57.0405611597478 | 60.9263574641464 |
| 57.0406509455444 | 60.9263599068846 |
| 3 | |
| 57.0084749828116 | 60.9737209059341 |
| 57.0084724167192 | 60.9737911550672 |
| 57.008933689983 | 60.9739474049756 |
| 57.008927 | 60.9759219 |
| 57.0135208 | 60.978132 |
| 57.0138053 | 60.9764894 |
| 57.0141464217773 | 60.9757759571535 |
| 57.0150732117288 | 60.9762784400944 |
| 4 | |
| 57.074516719256 | 61.0789064063711 |
| 57.0749135 | 61.0794008 |
| 57.0768093 | 61.0817631 |
| 57.0784343 | 61.0817133 |
| 57.0811588 | 61.0816298 |
| 57.0866312 | 61.0776949 |
| 57.0845293 | 61.0701587 |
| 57.0796803 | 61.0642309 |
| 57.0765555 | 61.0604217 |
| 5 | |
| 57.1112944 | 60.9187951 |
| 57.110237 | 60.9282721 |
| 57.1079273 | 60.9245332 |
| 57.1062398 | 60.9250248 |
| 57.1055056 | 60.9267697 |
| 57.1047342 | 60.9273594 |
| 57.1040747 | 60.9282387 |
| 57.1038286 | 60.9284183 |
| 57.1030355 | 60.9281265 |
| 57.1030988 | 60.9270485 |
| 57.1008597 | 60.9264367 |
| 57.1009309 | 60.9248926 |
| 57.1003216 | 60.9234504 |
| 57.0979003 | 60.9223724 |
| 57.0977895 | 60.9228386 |
| 57.095376 | 60.9220519 |
| 57.0942918 | 60.9285927 |
| 57.1038602 | 60.9315468 |
| 57.1038149 | 60.9322451 |
| 57.1073726 | 60.9344904 |
| 57.1083983 | 60.9347838 |
| 57.1110554 | 60.9402964 |
| 57.1119193 | 60.9399612 |
| 57.1135272 | 60.9432657 |

| | |
|---|---|
| 57.1141879 | 60.9447697 |
| 57.1142748 | 60.9450025 |
| 57.115033 | 60.947725 |
| 57.1171184 | 60.9556644 |
| 57.1166774 | 60.9561547 |
| 57.1166407 | 60.95663 |
| 57.1168405 | 60.9572705 |
| 57.1167124 | 60.9578498 |
| 57.1168638 | 60.9585794 |
| 57.1167711 | 60.9592861 |
| 57.1181018 | 60.9639333 |
| 57.1195262 | 60.9628047 |
| 57.1206365 | 60.9666364 |
| 57.1215147 | 60.9691516 |
| 57.1219734 | 60.968714 |
| 57.1224914 | 60.9697716 |
| 57.1227059 | 60.9695771 |
| 57.1225857 | 60.9691566 |
| 57.1213959 | 60.964994 |
| 57.1215499 | 60.9647417 |
| 57.1213321 | 60.9638421 |
| 57.1214466 | 60.9625593 |
| 57.1221326 | 60.961949 |
| 57.1223566 | 60.9607112 |
| 57.1222332 | 60.960301 |
| 57.1224993 | 60.9600287 |
| 57.1226478 | 60.9600591 |
| 57.1227336 | 60.960904 |
| 57.1228359 | 60.9616212 |
| 57.1230305 | 60.9616273 |
| 57.1231163 | 60.9613173 |
| 57.1230569 | 60.9606912 |
| 57.1227798 | 60.9606791 |
| 57.1227633 | 60.9600348 |
| 57.1231394 | 60.9599315 |
| 57.1230041 | 60.9587158 |
| 57.1224861 | 60.9590683 |
| 57.122496 | 60.9597369 |
| 57.1221652 | 60.960075 |
| 57.1216099 | 60.9606166 |
| 57.121433 | 60.9598686 |
| 57.121438 | 60.9593215 |
| 57.1212191 | 60.9584141 |
| 57.1211843 | 60.9574719 |
| 57.1217464 | 60.9546586 |
| 57.1218876 | 60.9543747 |
| 57.122036 | 60.9533266 |
| 57.1239279 | 60.9498643 |
| 57.125433 | 60.9471261 |
| 57.1252055 | 60.9467048 |
| 57.1254153 | 60.9462428 |
| 57.1251868 | 60.9458022 |
| 57.1250243 | 60.9458097 |
| 57.1247109 | 60.9458194 |
| 57.1243796 | 60.9451575 |
| 57.1248042 | 60.9442463 |
| 57.1245381 | 60.9437486 |
| 57.1241416 | 60.9439713 |
| 57.123997 | 60.9433953 |
| 57.124067 | 60.9426733 |

| | |
|---|---|
| 57.1245103 | 60.9423466 |
| 57.1260866 | 60.9389323 |
| 57.1258861 | 60.938086 |
| 57.1256795 | 60.9356343 |
| 57.125745 | 60.9355704 |
| 57.126293 | 60.9350357 |
| 57.1265219 | 60.9348123 |
| 57.127061 | 60.9335322 |
| 57.1281604 | 60.9324652 |
| 57.1284623 | 60.9286998 |
| 57.1271018 | 60.927278 |
| 57.1191822 | 60.9271546 |
| 57.1182655 | 60.9262382 |
| 57.1112944 | 60.9187951 |
| 6 | |
| 57.1444383 | 61.0446591 |
| 57.1421499 | 61.0485073 |
| 57.1410499 | 61.0496985 |
| 57.139177 | 61.0517267 |
| 57.1388838 | 61.0520442 |
| 57.1323055 | 61.0591671 |
| 57.1256025 | 61.0666743 |
| 57.1242619 | 61.0677842 |
| 57.1242244 | 61.0714241 |
| 57.1281495 | 61.0712713 |
| 57.1301524 | 61.0797681 |
| 57.1296014 | 61.0806067 |
| 57.1298316 | 61.0838943 |
| 57.1315829 | 61.0874288 |
| 57.1347731 | 61.092032 |
| 57.1360388 | 61.1058702 |
| 57.1392798 | 61.1048385 |
| 57.1392138 | 61.1010344 |
| 57.1454268 | 61.0942875 |
| 57.1461969 | 61.0895071 |
| 57.1477282 | 61.0858033 |
| 57.147498 | 61.081349 |
| 57.1451967 | 61.0780614 |
| 57.143298 | 61.0780614 |
| 57.1439309 | 61.0710619 |
| 57.144909 | 61.0698953 |
| 57.1448838 | 61.0664603 |
| 57.1446013 | 61.0664443 |
| 57.1441468 | 61.0664185 |
| 57.144677 | 61.0614772 |
| 57.1459732 | 61.0633234 |
| 57.1466802 | 61.0652782 |
| 57.1475555 | 61.0647804 |
| 57.149449 | 61.0637035 |
| 57.1502105 | 61.0651876 |
| 57.1504799 | 61.0657126 |
| 57.1521621 | 61.0658557 |
| 57.1523943 | 61.0658755 |
| 57.1530128 | 61.0667443 |
| 57.1539847 | 61.0664728 |
| 57.1540502 | 61.0656473 |
| 57.1541614 | 61.0642465 |
| 57.1532484 | 61.0608799 |
| 57.1542792 | 61.0601741 |
| 57.1559873 | 61.0604456 |

| | |
|---|---|
| 57.1565174 | 61.0631062 |
| 57.1582843 | 61.0631062 |
| 57.159315 | 61.0589252 |
| 57.1589616 | 61.057079 |
| 57.1591434 | 61.0558999 |
| 57.1598156 | 61.0515405 |
| 57.1588733 | 61.0472508 |
| 57.1571947 | 61.0451875 |
| 57.1558371 | 61.0455093 |
| 57.1551333 | 61.0456762 |
| 57.1529566 | 61.0474973 |
| 57.1516286 | 61.0486083 |
| 57.1498319 | 61.0508889 |
| 57.1475049 | 61.0487712 |
| 57.1477995 | 61.0475223 |
| 57.1444383 | 61.0446591 |
| 7 | |
| 57.1159768 | 61.1144171 |
| 57.1118327 | 61.119688 |
| 57.1087186 | 61.1297237 |
| 57.1094056 | 61.1408136 |
| 57.1090392 | 61.1503855 |
| 57.1138705 | 61.151271 |
| 57.1169612 | 61.1415304 |
| 57.1163889 | 61.1303562 |
| 57.1180143 | 61.1179592 |
| 57.1159768 | 61.1144171 |
| 8 | |
| 57.1611083 | 61.181666 |
| 57.1586893 | 61.1877775 |
| 57.158956 | 61.1985252 |
| 57.1594131 | 61.2012297 |
| 57.1614702 | 61.1997896 |
| 57.1618511 | 61.1971202 |
| 57.1646318 | 61.1910791 |
| 57.1641286 | 61.1884946 |
| 57.1631272 | 61.1833519 |
| 57.1611083 | 61.181666 |
| 9 | |
| 57.1283772 | 61.1932303 |
| 57.125369 | 61.1949418 |
| 57.1206349 | 61.1946973 |
| 57.1198827 | 61.1993838 |
| 57.1241302 | 61.2013806 |
| 57.1245528 | 61.2036513 |
| 57.125192 | 61.2070859 |
| 57.1280897 | 61.2112019 |
| 57.1301909 | 61.2100201 |
| 57.1317169 | 61.204111 |
| 57.1315018 | 61.1996118 |
| 57.1312746 | 61.1948603 |
| 57.1283772 | 61.1932303 |
| 10 | |
| 56.9702364 | 61.2322501 |
| 56.9652129 | 61.235077 |
| 56.9654632 | 61.2331367 |
| 56.961256 | 61.2333373 |
| 56.9615735 | 61.2399344 |
| 56.9634342 | 61.2398642 |
| 56.965159 | 61.2482657 |

| | |
|---|---|
| 56.9662414 | 61.253784 |
| 56.9710909 | 61.2525304 |
| 56.9708637 | 61.2500961 |
| 56.9704984 | 61.2472953 |
| 56.9705199 | 61.2466307 |
| 56.970845 | 61.2452333 |
| 56.9714042 | 61.2440172 |
| 56.9716567 | 61.2410207 |
| 56.9702364 | 61.2322501 |

**Описание границ охотничьего угодья «Беркут»**

Северная граница: от северо-западного угла квартала 54 урочища п/х «Уралочка» Туринского участкового лесничества Туринского лесничества на северо-восток по автомобильной дороге Жуковское – Кумарьинское до пересечения с рекой Кумарья, далее вверх по течению по середине реки Кумарья до северного угла квартала 28 урочища п/х «Уралочка» Туринского участкового лесничества Туринского лесничества, далее по северо-восточной границе квартала 28 до северо-восточного угла квартала 28 урочища п/х «Уралочка» Туринского участкового лесничества Туринского лесничества.

Восточная граница: от северо-восточного угла квартала 28 урочища п/х «Уралочка» Туринского участкового лесничества Туринского лесничества на юг по восточной и южной границе квартала 28 урочища п/х «Уралочка» Туринского участкового лесничества Туринского лесничества до северо-восточного угла квартала 133 Кумарьинского участка Кумарьинского участкового лесничества Синячихинского лесничества, далее по восточной границе кварталов 133, 135 Кумарьинского участка Кумарьинского участкового лесничества Синячихинского лесничества до северной границы квартала 2 Ленского участка Ленского участкового лесничества Туринского лесничества, далее на юго-запад по северной и западной границе квартала 2 Ленского участка Ленского участкового лесничества Туринского лесничества до северной границы квартала 5 Ленского участка Ленского участкового лесничества Туринского лесничества, далее на восток по северной границе квартала 5 Ленского участка Ленского участкового лесничества Туринского лесничества до северо-восточного угла квартала 5 Ленского участка Ленского участкового лесничества Туринского лесничества, далее на юго-восток по восточной границе квартала 5 Ленского участка Ленского участкового лесничества Туринского лесничества до юго-восточного угла квартала 5 Ленского участка Ленского участкового лесничества Туринского лесничества, далее на восток по северной границе квартала 10 Ленского участка Ленского участкового лесничества Туринского лесничества до северо-восточного угла квартала 10 Ленского участка Ленского участкового лесничества государственного учреждения Свердловской области Туринского лесничества (точка с координатами: 58°20'18" С.Ш. 63°31'15" В.Д.), далее на юго-восток по прямой до реки Багышевка (точка с координатами: 58°19'09" С.Ш. 63°32'53" В.Д.), далее вниз по течению по середине реки Багышевка до юго-восточного угла квартала 28 урочища совхоз «Комсомольский» Туринского участкового лесничества Туринского лесничества.

Южная граница: от юго-восточного угла квартала 28 урочища совхоз «Комсомольский» Туринского участкового лесничества Туринского лесничества на запад до юго-западного угла квартала 28 урочища совхоз «Комсомольский» Туринского участкового лесничества Туринского лесничества, далее на север до юго-восточного угла квартала 16 Ленского участка Ленского участкового лесничества Туринского лесничества на запад по южным границам кварталов 16, 15, 14 до северо-западного угла квартала 14 Ленского участка Ленского участкового лесничества Туринского лесничества.

Западная граница: от северо-западного угла квартала 14 Ленского участка Ленского участкового лесничества Туринского лесничества на северо-восток по западной границе квартала 14 Ленского участка Ленского участкового лесничества Туринского лесничества до юго-восточного угла квартала 13 Ленского участка Ленского участкового лесничества

Туринского лесничества на северо-запад до юго-западного угла квартала 13 Ленского участка Ленского участкового лесничества Туринского лесничества, далее на северо-восток до южной границы квартала 8 Ленского участка Ленского участкового лесничества Туринского лесничества на северо-запад по южным границам кварталов 8, 7, 6 Ленского участка Ленского участкового лесничества Туринского лесничества, южным границам кварталов 52, 54 урочища п/х «Уралочка» Туринского участкового лесничества Туринского лесничества до юго-западного угла квартала 54 урочища п/х «Уралочка» Туринского участкового лесничества Туринского лесничества.

**Описание границ охотничьего угодья «Бисертское»**

Северная граница: от устья реки Пут вверх по течению по середине реки Бисерть до устья реки Чигишан, далее вверх по течению по середине реки Чигишан до места пересечения с автомобильной дорогой Бисерть – Сабик.

Восточная граница: от места пересечения реки Чигишан с автомобильной дорогой Бисерть – Сабик на юг по автомобильной дороге Бисерть – Сабик до пересечения с административной границей поселка Бисерть, далее на юго-запад по административной границе поселка Бисерть до пересечения с автомобильной дорогой Первомайский – Бисерть, далее на юг по автомобильной дороге Первомайский – Бисерть до пересечения с автомобильной дорогой Пермь – Екатеринбург.

Южная граница: от пересечения автомобильной дороги Первомайский – Бисерть с автомобильной дорогой Пермь – Екатеринбург на запад по автомобильной дороге Пермь – Екатеринбург до пересечения с рекой Пут.

Западная граница: от пересечения автомобильной дороги Пермь – Екатеринбург с рекой Пут вниз по течению по середине реки Пут до устья реки Пут.

За исключением земель, непригодных для осуществления видов деятельности в сфере охотничьего хозяйства, в том числе земель населенных пунктов (село Кленовское, деревня Контуганово, деревня Талица, поселок Контугановский, село Старобухарово), в следующих границах:

| | |
|---|---|
| 1 | |
| 56.8286132 | 58.6280838 |
| 56.8291297 | 58.6232773 |
| 56.8292487248813 | 58.6218275796964 |
| 2 | |
| 56.8188006 | 58.6253212 |
| 56.8184836315772 | 58.6257616315218 |
| 3 | |
| 56.8173912318219 | 58.6272795058686 |
| 56.8169122 | 58.6279451 |
| 56.8150072 | 58.6306642 |
| 56.815223 | 58.6350603 |
| 56.8160525 | 58.6395691 |
| 56.8212351 | 58.6400429 |
| 56.8229267 | 58.6408967 |
| 56.8225509 | 58.6527414 |
| 56.8197327 | 58.6535997 |
| 56.8175719 | 58.6568612 |
| 56.8167867 | 58.6622809 |
| 56.8186993 | 58.6687059 |
| 56.8230206 | 58.6724824 |
| 56.8266942 | 58.6735538 |
| 56.8295018 | 58.6717958 |
| 56.8287151 | 58.6548227 |
| 56.8309847 | 58.6521379 |

| | |
|---|---|
| 56.8322355 | 58.6488175 |
| 56.8304393 | 58.6438608 |
| 56.8291714 | 58.6455345 |
| 56.8285662 | 58.64422 |
| 56.8276504 | 58.643705 |
| 56.8273687 | 58.6423746 |
| 56.8274861 | 58.6408726 |
| 56.8273275 | 58.6379758 |
| 56.826899 | 58.636066 |
| 56.8266359 | 58.6340522 |
| 56.8265233 | 58.6331907 |
| 56.8266378567774 | 58.6314689892177 |
| 4 | |
| 56.8266872285011 | 58.6307269640244 |
| 56.8267346 | 58.630015 |
| 5 | |
| 56.9462362921031 | 58.8359105324235 |
| 56.9469566 | 58.8346543 |
| 56.9453351673042 | 58.8324409589705 |
| 6 | |
| 56.9376068 | 58.8380439 |
| 56.9384032 | 58.8391134 |
| 7 | |
| 56.9431086 | 58.8461809 |
| 56.9437155 | 58.8475699 |
| 56.9460949799228 | 58.8435858411852 |
| 8 | |
| 56.9237336133389 | 58.9286644716057 |
| 56.9235535 | 58.9278211 |
| 56.9194329 | 58.9238131 |
| 56.9155267 | 58.9221905 |
| 56.9138464 | 58.9249585 |
| 56.9113584 | 58.9293728 |
| 56.9111239 | 58.931592 |
| 56.9110066 | 58.9376289 |
| 56.9100296 | 58.9409457 |
| 56.9072835 | 58.949591 |
| 56.9099516 | 58.9468803 |
| 56.9129634 | 58.9453723 |
| 56.9138283 | 58.9491901 |
| 56.9177984 | 58.9458686 |
| 56.9198782 | 58.9471148 |
| 56.9219132 | 58.9480003 |
| 56.9230331 | 58.9465386 |
| 9 | |
| 56.9213791540029 | 58.9404110193635 |
| 56.9213588342488 | 58.9386788295933 |
| 10 | |
| 56.8643007 | 59.0356779 |
| 56.8585752 | 59.0369846 |
| 56.8536224 | 59.0294225 |
| 56.8428535 | 59.0297762 |
| 11 | |
| 56.8788966327159 | 59.0774382478622 |
| 56.8789285 | 59.0773306 |
| 56.8798917 | 59.0702481 |
| 56.8864037 | 59.0686934 |
| 56.886449 | 59.0603604 |
| 56.8827911 | 59.0589508 |
| 56.8817265 | 59.0566499 |

| | |
|---|---|
| 56.8789539 | 59.0464484 |
| 56.8784253 | 59.045393 |
| 56.8780613 | 59.045767 |
| 56.8773725 | 59.0444771 |
| 56.8768439 | 59.0447996 |
| 12 | |
| 56.8651054 | 58.736704 |
| 56.8637572 | 58.7369176 |
| 56.8618339 | 58.7396572 |
| 56.8609378 | 58.7411011 |
| 56.8604119 | 58.7432022 |
| 56.8645503 | 58.7488548 |
| 56.8637375 | 58.7516617 |
| 56.8641853 | 58.7519955 |
| 56.8658192 | 58.7523748 |
| 56.8673202 | 58.7549997 |
| 56.8677515 | 58.7641337 |
| 56.8668379 | 58.7663497 |
| 56.8667632 | 58.7702339 |
| 56.8677833 | 58.7709622 |
| 56.873022 | 58.7701246 |
| 56.8728212 | 58.7631665 |
| 56.8751694 | 58.762722 |
| 56.8740196 | 58.7572397 |
| 56.8750723 | 58.7558765 |
| 56.8737119 | 58.7518759 |
| 56.8750642 | 58.7494385 |
| 56.8766431 | 58.7491051 |
| 56.8774122 | 58.7461417 |
| 56.8740572 | 58.7436074 |
| 56.8679331 | 58.7373564 |
| 56.8661566 | 58.7391496 |
| 56.8651054 | 58.736704 |
| 13 | |
| 56.8412131 | 58.7509797 |
| 56.8406538 | 58.7531269 |
| 56.8364323 | 58.7558535 |
| 56.8338073 | 58.7609269 |
| 56.8339792 | 58.7627725 |
| 56.8328418000001 | 58.7630452 |
| 56.8327112000001 | 58.7643744 |
| 56.8332333 | 58.7649197 |
| 56.8321705 | 58.7677827 |
| 56.8341284 | 58.7767126 |
| 56.8346691 | 58.7746676 |
| 56.8364362 | 58.7744264 |
| 56.8386991 | 58.7759727000001 |
| 56.840281 | 58.7735769 |
| 56.8410453 | 58.7705094 |
| 56.8406538 | 58.7691461 |
| 56.8423502 | 58.7676805 |
| 56.8443635 | 58.7704412000001 |
| 56.8448853999999 | 58.7688393 |
| 56.8440652000001 | 58.7624998000001 |
| 56.8418096 | 58.7581713 |
| 56.8415638000001 | 58.7548749000001 |
| 56.8420147 | 58.7513887 |
| 56.8412131 | 58.7509797 |
| 14 | |
| 56.8600271 | 58.7958989 |

| | |
|---|---|
| 56.8583404 | 58.8094961 |
| 56.8577614 | 58.808994 |
| 56.8575597 | 58.8109178 |
| 56.8563161 | 58.8106081 |
| 56.8561907 | 58.8108422 |
| 56.8563835 | 58.8120017 |
| 56.8564938 | 58.8121874 |
| 56.8564699 | 58.812329 |
| 56.8560946 | 58.8124271 |
| 56.8559755 | 58.8126668 |
| 56.8560112 | 58.8130481 |
| 56.8558563 | 58.8138654 |
| 56.8558206 | 58.8149441 |
| 56.8559636 | 58.8153255 |
| 56.8559695 | 58.8158376 |
| 56.8564461 | 58.8162298 |
| 56.8562376 | 58.8179623 |
| 56.8569421 | 58.8199917 |
| 56.8558826 | 58.8241058 |
| 56.8553584 | 58.8255496 |
| 56.8539345 | 58.8288892 |
| 56.8536753 | 58.8298481 |
| 56.8532523 | 58.8318094 |
| 56.8530468 | 58.8345117 |
| 56.8531063 | 58.8360698 |
| 56.8533233 | 58.8377643 |
| 56.8539197 | 58.840295 |
| 56.854231 | 58.8400771 |
| 56.8547376 | 58.8397083 |
| 56.855796 | 58.8389259 |
| 56.8560356 | 58.8385348 |
| 56.8563793 | 58.8379464 |
| 56.8568273 | 58.8375775 |
| 56.8578851 | 58.8373939 |
| 56.8588767 | 58.8387102 |
| 56.8590721 | 58.8387229 |
| 56.8591994 | 58.8384699 |
| 56.8592815 | 58.836672 |
| 56.8594472 | 58.8365084 |
| 56.8595823 | 58.8354341 |
| 56.8590701 | 58.8346537 |
| 56.859099 | 58.8343734 |
| 56.8587115 | 58.8337181 |
| 56.8585885 | 58.8338656 |
| 56.8584659 | 58.8337967 |
| 56.8584206 | 58.833602 |
| 56.8586238 | 58.8330682 |
| 56.858811 | 58.833113 |
| 56.8587828 | 58.8328459 |
| 56.8581948 | 58.8323518 |
| 56.8583357 | 58.8315418 |
| 56.8581034 | 58.8313068 |
| 56.8578728 | 58.8303401 |
| 56.8578931 | 58.8298316 |
| 56.8580583 | 58.8290682 |
| 56.8578538 | 58.8279221 |
| 56.8577798 | 58.8278857 |
| 56.8576575 | 58.8281024 |
| 56.8575761 | 58.8277751 |
| 56.8577186 | 58.8274621 |

| | |
|---|---|
| 56.857991 | 58.827298 |
| 56.8579926 | 58.8270429 |
| 56.8578867 | 58.8268509 |
| 56.8577411 | 58.8267892 |
| 56.8575578 | 58.8265255 |
| 56.85761 | 58.8257401 |
| 56.85761 | 58.8242114 |
| 56.8576643 | 58.8226613 |
| 56.8576745 | 58.8219512 |
| 56.8577034 | 58.8215035 |
| 56.8577063 | 58.8213922 |
| 56.8575876 | 58.8211829 |
| 56.8575861 | 58.8211008 |
| 56.8576571 | 58.8209895 |
| 56.8577802 | 58.8209285 |
| 56.8577918 | 58.8208093 |
| 56.8578729 | 58.8207537 |
| 56.857886 | 58.8206477 |
| 56.8578295 | 58.820494 |
| 56.8578179 | 58.8203695 |
| 56.8578483 | 58.8202927 |
| 56.8579135 | 58.8202635 |
| 56.8581279 | 58.8202185 |
| 56.8581655 | 58.8201708 |
| 56.8581452 | 58.8199695 |
| 56.8582452 | 58.8199085 |
| 56.8583176 | 58.8199907 |
| 56.8583451 | 58.8199377 |
| 56.8583466 | 58.8196727 |
| 56.8583697 | 58.8196489 |
| 56.8584422 | 58.8196939 |
| 56.8584813 | 58.8197602 |
| 56.8584914 | 58.8199059 |
| 56.8585189 | 58.8199615 |
| 56.8585624 | 58.8200066 |
| 56.8586087 | 58.8199165 |
| 56.8586189 | 58.8198529 |
| 56.8586392 | 58.8196674 |
| 56.8586942 | 58.8194608 |
| 56.8587797 | 58.8193945 |
| 56.8587797 | 58.8192594 |
| 56.858687 | 58.8190687 |
| 56.8586768 | 58.8189812 |
| 56.8587507 | 58.8188991 |
| 56.8587927 | 58.8188249 |
| 56.8587739 | 58.8186448 |
| 56.8587826 | 58.818401 |
| 56.8589361 | 58.8183036 |
| 56.8592374 | 58.8179486 |
| 56.8593127 | 58.8176784 |
| 56.8593764 | 58.817742 |
| 56.8594546 | 58.817885 |
| 56.8595473 | 58.8178691 |
| 56.8596516 | 58.8176996 |
| 56.8597095 | 58.8177102 |
| 56.8597704 | 58.8180122 |
| 56.8598776 | 58.8180387 |
| 56.8599355 | 58.817938 |
| 56.860147 | 58.8174028 |
| 56.8602455 | 58.8173498 |

| | |
|---|---|
| 56.8603526 | 58.817228 |
| 56.8604106 | 58.8169153 |
| 56.8603324 | 58.8166451 |
| 56.8600485 | 58.816502 |
| 56.8600832 | 58.8162742 |
| 56.8601643 | 58.8161788 |
| 56.8603266 | 58.816041 |
| 56.8604627 | 58.8158662 |
| 56.8605033 | 58.8155482 |
| 56.8605062 | 58.8153045 |
| 56.860596 | 58.815066 |
| 56.8606568 | 58.814976 |
| 56.8607611 | 58.8150184 |
| 56.8609233 | 58.8150501 |
| 56.8609899 | 58.8148753 |
| 56.8611434 | 58.8147746 |
| 56.8611782 | 58.8145521 |
| 56.8613433 | 58.8141229 |
| 56.8615606 | 58.8139586 |
| 56.8614418 | 58.813646 |
| 56.8614389 | 58.813487 |
| 56.8615026 | 58.8132962 |
| 56.8616243 | 58.8131744 |
| 56.861801 | 58.8130525 |
| 56.8620472 | 58.8127081 |
| 56.862166 | 58.812406 |
| 56.8622268 | 58.8122948 |
| 56.862305 | 58.8121888 |
| 56.862389 | 58.8122418 |
| 56.8625165 | 58.812051 |
| 56.8626352 | 58.8118921 |
| 56.8626178 | 58.8117596 |
| 56.8625223 | 58.8117278 |
| 56.8624209 | 58.8117914 |
| 56.862255 | 58.8118776 |
| 56.8621923 | 58.8118284 |
| 56.8621883 | 58.8117592 |
| 56.8622162 | 58.8116134 |
| 56.8622769 | 58.8113583 |
| 56.8622889 | 58.8112818 |
| 56.8622889 | 58.8112253 |
| 56.862262 | 58.8111524 |
| 56.8622799 | 58.8111014 |
| 56.8623008 | 58.8109666 |
| 56.8622859 | 58.8109465 |
| 56.8622042 | 58.810941 |
| 56.8621674 | 58.8108536 |
| 56.8621833 | 58.8107461 |
| 56.8622968 | 58.8105147 |
| 56.8623078 | 58.8104418 |
| 56.8623088 | 58.8103725 |
| 56.862248 | 58.8103142 |
| 56.862259 | 58.8102304 |
| 56.8622829 | 58.810194 |
| 56.8623148 | 58.8101338 |
| 56.8623337 | 58.8100828 |
| 56.8623865 | 58.8100154 |
| 56.8624363 | 58.8099152 |
| 56.862512 | 58.8099115 |
| 56.8625728 | 58.809866 |

| | |
|---|---|
| 56.8626335 | 58.8099006 |
| 56.8626544 | 58.8098641 |
| 56.8626664 | 58.8097985 |
| 56.8627052 | 58.8096947 |
| 56.8627102 | 58.8096619 |
| 56.8627152 | 58.8095799 |
| 56.8627441 | 58.8095617 |
| 56.862761 | 58.8095234 |
| 56.8628128 | 58.8094797 |
| 56.8628258 | 58.8094195 |
| 56.8628327 | 58.8093284 |
| 56.8628895 | 58.8092282 |
| 56.8628825 | 58.8091426 |
| 56.8629084 | 58.8089294 |
| 56.8629304 | 58.8088492 |
| 56.8630001 | 58.8088255 |
| 56.8630369 | 58.8087982 |
| 56.8630818 | 58.8088784 |
| 56.8630947 | 58.8090515 |
| 56.8631306 | 58.8091189 |
| 56.8631634 | 58.8091189 |
| 56.8631734 | 58.8090187 |
| 56.8631525 | 58.8088692 |
| 56.8631704 | 58.8086652 |
| 56.8632401 | 58.8084192 |
| 56.8632909 | 58.808319 |
| 56.8634125 | 58.8081714 |
| 56.8634314 | 58.8081203 |
| 56.8634005 | 58.8080383 |
| 56.8633885 | 58.8079928 |
| 56.8634035 | 58.8079053 |
| 56.8634652 | 58.807827 |
| 56.863518 | 58.8078507 |
| 56.8635479 | 58.8078397 |
| 56.8635639 | 58.8078015 |
| 56.8635798 | 58.8076921 |
| 56.8635947 | 58.807601 |
| 56.8635768 | 58.8073277 |
| 56.8636156 | 58.8071819 |
| 56.8636575 | 58.8071036 |
| 56.8636694 | 58.8070179 |
| 56.8636973 | 58.8069797 |
| 56.8637212 | 58.8069487 |
| 56.8637651 | 58.8069523 |
| 56.8638079 | 58.8069396 |
| 56.8638995 | 58.8067501 |
| 56.8638866 | 58.8064822 |
| 56.8639015 | 58.8063255 |
| 56.8638587 | 58.8061925 |
| 56.863788 | 58.8062271 |
| 56.8637601 | 58.8062253 |
| 56.8637342 | 58.8061925 |
| 56.8637471 | 58.8060813 |
| 56.8637232 | 58.8060431 |
| 56.8636764 | 58.8060449 |
| 56.8636017 | 58.8060139 |
| 56.8635937 | 58.8059392 |
| 56.8636156 | 58.8058754 |
| 56.8636107 | 58.8056039 |
| 56.8636356 | 58.8053926 |

| | |
|---|---|
| 56.8636286 | 58.8053142 |
| 56.8635639 | 58.8052759 |
| 56.8635121 | 58.8051885 |
| 56.86352 | 58.8050573 |
| 56.8635081 | 58.8048459 |
| 56.8635878 | 58.8043758 |
| 56.8635917 | 58.8042264 |
| 56.8636356 | 58.804015 |
| 56.8636794 | 58.8039749 |
| 56.8637571 | 58.803851 |
| 56.863773 | 58.8037636 |
| 56.8638507 | 58.8037308 |
| 56.8638985 | 58.8038401 |
| 56.8639742 | 58.8038583 |
| 56.8639941 | 58.8040915 |
| 56.864034 | 58.8041717 |
| 56.8640977 | 58.8041134 |
| 56.8642073 | 58.8042082 |
| 56.8642392 | 58.8040952 |
| 56.8642292 | 58.8040004 |
| 56.8641455 | 58.8039494 |
| 56.8641296 | 58.8038437 |
| 56.8642451 | 58.8035121 |
| 56.8642113 | 58.8033117 |
| 56.864285 | 58.8033044 |
| 56.8643089 | 58.8031732 |
| 56.8643715 | 58.8029552 |
| 56.8645069 | 58.8030281 |
| 56.8645707 | 58.8028824 |
| 56.8647619 | 58.8029261 |
| 56.8648057 | 58.802773 |
| 56.8646663 | 58.8024888 |
| 56.8644591 | 58.8023722 |
| 56.8644591 | 58.8021098 |
| 56.8645189 | 58.8019931 |
| 56.8646783 | 58.8020296 |
| 56.8647141 | 58.8019421 |
| 56.8646942 | 58.8017235 |
| 56.8645906 | 58.8015485 |
| 56.8645747 | 58.8014246 |
| 56.8646902 | 58.8010675 |
| 56.864746 | 58.8010456 |
| 56.8648137 | 58.8011331 |
| 56.8648336 | 58.8013226 |
| 56.8648575 | 58.8015777 |
| 56.8649651 | 58.8017599 |
| 56.8650846 | 58.8017818 |
| 56.8651882 | 58.801687 |
| 56.8652679 | 58.801308 |
| 56.8652639 | 58.8011258 |
| 56.8651484 | 58.8010966 |
| 56.8650289 | 58.801206 |
| 56.8649611 | 58.8009582 |
| 56.8649651 | 58.8005864 |
| 56.8647619 | 58.8002803 |
| 56.864746 | 58.7999669 |
| 56.8646783 | 58.7996681 |
| 56.8647022 | 58.799464 |
| 56.8648057 | 58.7991943 |
| 56.8648775 | 58.7988882 |

| | |
|---|---|
| 56.8648615 | 58.7986404 |
| 56.8647938 | 58.7983853 |
| 56.8646464 | 58.7984071 |
| 56.8645627 | 58.7988007 |
| 56.8644512 | 58.7988809 |
| 56.8642559 | 58.7989028 |
| 56.8641364 | 58.7986987 |
| 56.8641922 | 58.7985529 |
| 56.8643276 | 58.79848 |
| 56.8643914 | 58.7983197 |
| 56.8644073 | 58.798152 |
| 56.8643516 | 58.7978605 |
| 56.8644273 | 58.7976856 |
| 56.8641076 | 58.7971071 |
| 56.8633151 | 58.7959976 |
| 56.8627898 | 58.7964872 |
| 56.8617995 | 58.7967039 |
| 56.8600271 | 58.7958989 |

**Описание границ охотничьего угодья «Бобровское»**

Северная граница: от места пересечения железной дороги Егоршино – Алапаевск с рекой Реж вниз по течению по середине реки Реж до устья реки Кокчещиха, далее вверх по течению по середине реки Кокчещиха до места пересечения с автомобильной дорогой Вогулка – Бичур (точка с координатами: 57 41'51" С.Ш. 62 05'20" В.Д.), далее на юг по автомобильной дороге Вогулка – Бичур до места пересечения с границей муниципального округа муниципальное образование Алапаевское Свердловской области и муниципального округа Ирбитского муниципального образования Свердловской области (точка с координатами: 57 38'53" С.Ш. 62 07'38" В.Д.).

Восточная граница: от места пересечения автомобильной дороги Вогулка – Бичур с границей муниципального округа муниципальное образование Алапаевское Свердловской области и муниципального округа Ирбитского муниципального образования Свердловской области (точка с координатами: 57 38'53" С.Ш. 62 07'38" В.Д.) на юг по границе муниципального округа муниципальное образование Алапаевское Свердловской области и муниципального округа Ирбитского муниципального образования Свердловской области до восточной границы квартала 62 урочища ПСХК «Лебедкинский» Лебедкинского участкового лесничества Егоршинского лесничества, далее на северо-запад по восточной границе квартала 62 урочища ПСХК «Лебедкинский» Лебедкинского участкового лесничества Егоршинского лесничества до северо-восточного угла квартала 62 урочища ПСХК «Лебедкинский» Лебедкинского участкового лесничества Егоршинского лесничества.

Южная граница: от северо-восточного угла квартала 62 урочища ПСХК «Лебедкинский» Лебедкинского участкового лесничества Егоршинского лесничества на запад по северным границам кварталов 62, 61, 68, 67, 65 урочища ПСХК «Лебедкинский» Лебедкинского участкового лесничества Егоршинского лесничества до северо-западного угла квартала 65 урочища ПСХК «Лебедкинский» Лебедкинского участкового лесничества Егоршинского лесничества, далее на юг по западным границам кварталов 65, 66 урочища ПСХК «Лебедкинский» Лебедкинского участкового лесничества Егоршинского лесничества, восточным границам кварталов 2, 3, 6, 8, 10, 12 Красногвардейского участка Красногвардейского участкового лесничества Егоршинского лесничества до железной дороги Егоршино – Ирбит, далее на запад по железной дороге Егоршино – Ирбит до станции Егоршино.

Западная граница: от станции Егоршино на север по железной дороге Егоршино – Алапаевск до места пересечения с рекой Реж.

За исключением лесопарковых зон кварталов 23–42, 47–51, 57–59, 66, 67, 87, 90, 91 Коптеловского участка Коптеловского участкового лесничества Алапаевского лесничества.

За исключением земель, непригодных для осуществления видов деятельности в сфере охотничьего хозяйства, в том числе земель населенных пунктов (село Мостовское, деревня Налимово, село Шогринское, город Артемовский, село Лебёдкино, село Антоново, село Бичур, деревня Вогулка, деревня Никонова, село Ялунинское), в следующих границах:

| | |
|---|---|
| 1 | |
| 57.3814369 | 61.8986469 |
| 57.3862483 | 61.8878322 |
| 57.3861665491845 | 61.8874282233236 |
| 57.3875313363862 | 61.886485862273 |
| 57.3883502834984 | 61.885947686436 |
| 57.3883122028547 | 61.8856149703739 |
| 57.3881486758537 | 61.8846642603761 |
| 57.3880875869861 | 61.8840795880454 |
| 57.3881383193279 | 61.8832600018554 |
| 57.3881593739959 | 61.8826094107828 |
| 57.3880122656362 | 61.8823313017363 |
| 57.3881390615321 | 61.8816658618652 |
| 57.3878162541531 | 61.880005370847 |
| 57.3876633035924 | 61.8800980388095 |
| 57.3875395880157 | 61.8790191280497 |
| 57.3872876497703 | 61.8785252622877 |
| 57.3872779082841 | 61.8781136443069 |
| 57.387320710242 | 61.8774541694986 |
| 57.3874025706734 | 61.8774080153539 |
| 57.3875172711093 | 61.8769926082476 |
| 57.3875013270668 | 61.8762899578769 |
| 57.3876010014288 | 61.8759690990169 |
| 57.387528356997 | 61.8757698983608 |
| 57.3875506394012 | 61.8753851505739 |
| 57.3874912545416 | 61.8752067346916 |
| 57.3875178911563 | 61.8748870669393 |
| 57.387475672374 | 61.8739575873258 |
| 57.387254383678 | 61.8731133556998 |
| 57.387235070684 | 61.873070152821 |
| 57.3871970251647 | 61.8729498476843 |
| 57.3871600723653 | 61.8727602436101 |
| 57.3871582673993 | 61.8726854249603 |
| 2 | |
| 57.7492567 | 62.0618347 |
| 57.7451374 | 62.0531088 |
| 57.7413503 | 62.056369 |
| 57.7371021 | 62.0655264 |
| 57.7392518 | 62.0748756 |
| 57.745163 | 62.0702729 |
| 3 | |
| 57.4296817 | 61.9245028 |
| 57.4270132 | 61.9270134 |
| 57.4293813 | 61.9403386 |
| 57.4309985 | 61.9451237 |
| 57.4323384 | 61.9454241 |
| 57.432581 | 61.9431495 |
| 57.4328466 | 61.934309 |
| 57.4319226 | 61.9266486 |
| 57.4296817 | 61.9245028 |
| 4 | |
| 57.3873282637697 | 61.9281767728298 |
| 57.3850483782056 | 61.9287763031858 |
| 57.385013815496 | 61.9289799250959 |

| | |
|---|---|
| 57.3849812159938 | 61.9291723381708 |
| 57.3849010519085 | 61.9292118090361 |
| 57.3848208079853 | 61.9292506104208 |
| 57.3839856500618 | 61.9296583938417 |
| 57.3838710200027 | 61.9297143920216 |
| 57.383678273438 | 61.929624536636 |
| 57.383543996959 | 61.9294864535535 |
| 57.3834127270215 | 61.9293515187394 |
| 57.3831874039104 | 61.9291816726718 |
| 57.3831568513949 | 61.9291586569413 |
| 57.3830906953708 | 61.9292344306203 |
| 57.3830249954686 | 61.9293097284718 |
| 57.3827398982196 | 61.9296365500666 |
| 57.3823875626816 | 61.9297806584157 |
| 57.3820262826504 | 61.9299282973567 |
| 57.3816817169726 | 61.9300693058034 |
| 57.3815680383245 | 61.9301157031012 |
| 57.3808259208457 | 61.9307462000371 |
| 57.3811346800451 | 61.9312286188751 |
| 57.3813373445807 | 61.9316404248762 |
| 57.3816267849335 | 61.9323455316071 |
| 57.3819542734482 | 61.9335390100263 |
| 57.3821592653717 | 61.9346410816667 |
| 57.3823177489653 | 61.9358074628155 |
| 57.3825023626847 | 61.9369914938251 |
| 57.3826499203507 | 61.937878787062 |
| 57.3826596407964 | 61.9379373244483 |
| 57.3826636870199 | 61.9379609803517 |
| 57.382763893805 | 61.938543683404 |
| 57.3829846694667 | 61.9400274452155 |
| 57.3831512486779 | 61.9411000023301 |
| 57.3833049351785 | 61.9420736217261 |
| 57.3834895902127 | 61.9433047833802 |
| 57.3836635465892 | 61.9444642286282 |
| 57.3838472634412 | 61.9457382728441 |
| 57.3839608237264 | 61.9464875111957 |
| 57.3840914944637 | 61.9473347598402 |
| 57.3843669866745 | 61.9487627544616 |
| 57.384728440472 | 61.9499033493438 |
| 57.3847501328615 | 61.9499716596369 |
| 57.3850712786148 | 61.9506224085637 |
| 57.3853417419317 | 61.9510724700454 |
| 57.3857348940465 | 61.9515520079117 |
| 57.3860227712549 | 61.9518122252614 |
| 57.3864671566661 | 61.9521046683748 |
| 57.3867664552779 | 61.9523162573523 |
| 57.3872197082785 | 61.9526399410783 |
| 57.3875250174426 | 61.9528638253976 |
| 57.3876869107393 | 61.952985478524 |
| 57.3877235494407 | 61.9530036765791 |
| 57.3877495645098 | 61.9530116775276 |
| 57.3877505542058 | 61.9530115624932 |
| 57.3877117648959 | 61.9531653950487 |
| 57.3876523347862 | 61.953401317795 |
| 57.3876290305683 | 61.9534932493898 |
| 57.3877929340629 | 61.953666070488 |
| 57.38745886936 | 61.9546669627724 |
| 57.3872084629362 | 61.9554449870263 |
| 57.3871062077566 | 61.9558516516591 |
| 57.3870303269156 | 61.9563077489695 |

| | |
|---|---|
| 57.3868289112899 | 61.9578175975487 |
| 57.3867019601811 | 61.9586206311365 |
| 57.3866877720848 | 61.9587389763305 |
| 57.3866799021758 | 61.9589441343732 |
| 57.3866927450138 | 61.9591989335151 |
| 57.3866627484048 | 61.9596431019033 |
| 57.3880673864227 | 61.9598721558475 |
| 57.389207769241 | 61.9577146495348 |
| 57.3894026601875 | 61.9577091395973 |
| 57.3894803448143 | 61.9576027329796 |
| 57.3897536785207 | 61.9577075825495 |
| 57.3898489310223 | 61.9576153940315 |
| 57.390046178638 | 61.9572289402769 |
| 57.3903049189752 | 61.9567969402496 |
| 57.3907045289522 | 61.955572844122 |
| 57.3895271234972 | 61.9546960654334 |
| 57.3895288363618 | 61.9546540730058 |
| 57.3895371963386 | 61.9545229402469 |
| 57.3895483383307 | 61.9543503694071 |
| 57.3909095363056 | 61.9553557700888 |
| 57.3932266161766 | 61.9570674460395 |
| 57.3942956581825 | 61.9578870256916 |
| 57.3943796769536 | 61.9579494484542 |
| 57.3943909042826 | 61.9579375555717 |
| 57.3943926356935 | 61.9579121937977 |
| 57.394389713016 | 61.9578857584074 |
| 57.3944647491535 | 61.9579364026057 |
| 57.3944665238835 | 61.9579378256484 |
| 57.3945457376625 | 61.9579913488064 |
| 57.3945649689762 | 61.9580499060838 |
| 57.394582600206 | 61.9580895824648 |
| 57.3956964009759 | 61.958918537567 |
| 57.396638893309 | 61.9593405288533 |
| 57.3975644642982 | 61.9592790349813 |
| 57.397736627614 | 61.9591790193366 |
| 57.397767345504 | 61.9591611520324 |
| 57.3984041682952 | 61.9587911593007 |
| 57.3984236606223 | 61.9587732067523 |
| 57.3987339992785 | 61.9584867152854 |
| 57.3990289508979 | 61.9581368631576 |
| 57.3995667838638 | 61.9572219758879 |
| 57.3997820633854 | 61.9567892712416 |
| 57.4006022512331 | 61.955055779107 |
| 57.4006236558948 | 61.9550123003571 |
| 57.400652381613 | 61.954953894596 |
| 57.4006868215031 | 61.9548917921834 |
| 57.4007123995773 | 61.9548455349885 |
| 57.4008945748429 | 61.9545167373876 |
| 57.4008450662265 | 61.9540072073374 |
| 57.4008066865039 | 61.9535812796013 |
| 57.4006125808455 | 61.9525123749209 |
| 57.4001629473329 | 61.9515801507163 |
| 57.4000866595109 | 61.9514575718258 |
| 57.4000537784785 | 61.951404624468 |
| 57.4000044095051 | 61.9513253675316 |
| 57.3999715284152 | 61.9512724204113 |
| 57.3983520136655 | 61.948669545849 |
| 57.3981830134134 | 61.9483636711797 |
| 57.3979187984848 | 61.9478856774805 |
| 57.3978694005247 | 61.9477962801539 |

| | |
|---|---|
| 57.3977737115938 | 61.9474947022005 |
| 57.3969669564354 | 61.9443233906155 |
| 57.3969826310901 | 61.9439858181232 |
| 57.3969860967804 | 61.9439106347098 |
| 57.3970343146455 | 61.9428718581148 |
| 57.3970547822792 | 61.9424302221426 |
| 57.3970569002824 | 61.9421935971075 |
| 57.3970589978649 | 61.9419583019085 |
| 57.3970594254354 | 61.9419059196737 |
| 57.397060215312 | 61.9418174553899 |
| 57.3970627618186 | 61.9415402598846 |
| 57.3970676441405 | 61.9412330730358 |
| 57.3970967059126 | 61.9384162172185 |
| 57.3970937751793 | 61.9380845054527 |
| 57.3970942559982 | 61.9380344549895 |
| 57.3970950232227 | 61.9379473203582 |
| 57.3969774677879 | 61.9379645654005 |
| 57.3966550185473 | 61.9381035297595 |
| 57.393981137631 | 61.9389800807559 |
| 57.3939085907669 | 61.9380082008414 |
| 57.3939002435873 | 61.937888000834 |
| 57.3938214855302 | 61.936742638118 |
| 57.3937185083721 | 61.9353245579091 |
| 57.3936498646592 | 61.9342880180353 |
| 57.3936458976267 | 61.9341989851514 |
| 57.3936372031654 | 61.9338976173517 |
| 57.3936403357095 | 61.9336881809434 |
| 57.3936602998172 | 61.9334162297531 |
| 57.39368596201 | 61.933141576296 |
| 57.3936974579246 | 61.93305749522 |
| 57.3934913552706 | 61.9329780572734 |
| 57.3928180447652 | 61.9327181317436 |
| 57.391582254349 | 61.9323904557887 |
| 57.3912879320565 | 61.9323124921031 |
| 57.3912524175274 | 61.9323030200532 |
| 57.3911874687752 | 61.9322858847233 |
| 57.3911744909598 | 61.9317058722374 |
| 57.3910972371434 | 61.9303838723129 |
| 57.3910735171431 | 61.9303483925586 |
| 57.3909178509194 | 61.9301150378386 |
| 57.3907469390641 | 61.9300064865314 |
| 57.3905335472945 | 61.92985567527 |
| 57.3904118793503 | 61.9297694407554 |
| 57.3903465566317 | 61.9297231831256 |
| 57.3902863895057 | 61.9296805162073 |
| 57.3902510181877 | 61.9296554191671 |
| 57.3901386815656 | 61.9295758178832 |
| 57.3900315223768 | 61.9294923238374 |
| 57.3899818057531 | 61.929453519166 |
| 57.3899468256103 | 61.9294262802912 |
| 57.3898062307131 | 61.9291097117435 |
| 57.3897381071609 | 61.9289561968415 |
| 57.389665699028 | 61.9287527310104 |
| 57.389597367901 | 61.9282698765222 |
| 57.3895150346981 | 61.9282440425626 |
| 57.3873282637697 | 61.9281767728298 |
| 5 | |
| 57.4318567598515 | 61.9537873109671 |
| 57.4336579489194 | 61.9670666691498 |
| 57.4338227602993 | 61.9697805796654 |

| | |
|---|---|
| 57.4341723815314 | 61.9738756039602 |
| 57.4342553386117 | 61.9748481802379 |
| 57.4344856787548 | 61.9775476353601 |
| 57.4348283308154 | 61.9787738699536 |
| 57.4348499904405 | 61.979007660175 |
| 57.434870273716 | 61.9792257238714 |
| 57.4348234513104 | 61.9792217607662 |
| 57.434804371119 | 61.9793123511624 |
| 57.4347624530866 | 61.9794045704958 |
| 57.4347115778003 | 61.9795128051188 |
| 57.4347068320491 | 61.97959399102 |
| 57.4347305729492 | 61.9796506970032 |
| 57.4347687039638 | 61.97968850942 |
| 57.4348240339993 | 61.9797468785599 |
| 57.4348686144881 | 61.9798210024761 |
| 57.434889704822 | 61.9799393541837 |
| 57.4349147505798 | 61.9800222755602 |
| 57.434961327065 | 61.9800833487274 |
| 57.4350027177809 | 61.9801311591393 |
| 57.4350256019814 | 61.9801323641195 |
| 57.4350340475541 | 61.9801556243545 |
| 57.43504559294 | 61.9802051940977 |
| 57.4350733330198 | 61.9802294703787 |
| 57.4351242676807 | 61.9802288217758 |
| 57.4351515302285 | 61.9803018683936 |
| 57.4351680721261 | 61.9803711863365 |
| 57.435173825624 | 61.9804529260931 |
| 57.4351776751505 | 61.9805475555156 |
| 57.4351977652801 | 61.980613896294 |
| 57.4352209576351 | 61.9807063804052 |
| 57.4352198614537 | 61.9807779338232 |
| 57.4351987696256 | 61.980894231764 |
| 57.4351759338448 | 61.9810071069557 |
| 57.4351267138426 | 61.9811185920163 |
| 57.435088583064 | 61.9811980197742 |
| 57.4350842340152 | 61.9812532474581 |
| 57.4350956820667 | 61.9813091409077 |
| 57.4351215250887 | 61.9813399795979 |
| 57.4351644020767 | 61.981413849795 |
| 57.4352650089215 | 61.9816179970179 |
| 57.4353223730941 | 61.9816666513555 |
| 57.4353720095239 | 61.9817507043349 |
| 57.4354174284444 | 61.9817759137138 |
| 57.4354754016922 | 61.9817789689833 |
| 57.4355404653319 | 61.9817429032038 |
| 57.4356289350986 | 61.9829910062025 |
| 57.4356086328448 | 61.9830476930425 |
| 57.435594172274 | 61.9831297005112 |
| 57.4355969224598 | 61.9832256056988 |
| 57.435604005705 | 61.9833200740513 |
| 57.4356219171864 | 61.9833819722309 |
| 57.435659134507 | 61.9834617093108 |
| 57.4356631449934 | 61.9834736283897 |
| 57.4359752 | 61.987876 |
| 57.4410823 | 61.9937973 |
| 57.4471487 | 61.9959988 |
| 57.4484040965979 | 61.99184195916 |
| 57.4485611376325 | 61.9919806789667 |
| 57.4486707930195 | 61.9921619204312 |
| 57.4487042748675 | 61.9934685017789 |

| | |
|---|---|
| 57.4488680574921 | 61.9937972290443 |
| 57.4492119798995 | 61.9937316760864 |
| 57.4494436997334 | 61.9935337175837 |
| 57.4495652240618 | 61.9935683205642 |
| 57.4495852876933 | 61.9937233265551 |
| 57.4495778671029 | 61.9941579343456 |
| 57.4498345817422 | 61.9951693528794 |
| 57.4499676405977 | 61.9953120345351 |
| 57.4503352302536 | 61.9967097266546 |
| 57.450582612126 | 61.997155387184 |
| 57.4509165551271 | 61.9974685361155 |
| 57.451203231136 | 61.9972541865177 |
| 57.4512805265517 | 61.9970761891256 |
| 57.4512800843338 | 61.9964825296591 |
| 57.4514042806026 | 61.9961462417787 |
| 57.4518419081984 | 61.9955726811072 |
| 57.4520576768808 | 61.9954773409602 |
| 57.4523422619525 | 61.995770704086 |
| 57.4527677847092 | 61.9957253272154 |
| 57.4530539765032 | 61.9958040111691 |
| 57.4532774519504 | 61.9959600089548 |
| 57.4536698158488 | 61.9966836657617 |
| 57.4538768824818 | 61.9970879010503 |
| 57.4541282992603 | 61.9975688134427 |
| 57.4545652421679 | 61.9977958303343 |
| 57.4551584531314 | 61.9979478494593 |
| 57.4554764206465 | 61.9981962098738 |
| 57.4557461276521 | 61.9985801449613 |
| 57.4560830567458 | 61.9988393552978 |
| 57.45662523393 | 61.9989983473266 |
| 57.4574078536129 | 61.9997840399058 |
| 57.4574688819184 | 61.9996766402788 |
| 57.4575307665052 | 61.9996881000853 |
| 57.4575657351072 | 61.9997209567086 |
| 57.4576071256294 | 61.9997683197003 |
| 57.4576262858295 | 61.9998186652771 |
| 57.4576583884761 | 61.9998800316827 |
| 57.4577118604373 | 61.9999302045555 |
| 57.4577549583105 | 61.9999426643024 |
| 57.4577817120911 | 61.9999317573273 |
| 57.4578070434485 | 61.9998734485287 |
| 57.4578046924473 | 61.9997931689922 |
| 57.4577939477415 | 61.9996981114826 |
| 57.4577993930051 | 61.9996305784577 |
| 57.4578002838834 | 61.9995729680754 |
| 57.4577901031698 | 61.9995169346657 |
| 57.4577651240445 | 61.9994827767298 |
| 57.4577545004626 | 61.999455382053 |
| 57.4577496033582 | 61.9994119614068 |
| 57.4577426841279 | 61.999354102032 |
| 57.4577369649661 | 61.9992941402243 |
| 57.4577322219045 | 61.9992465618026 |
| 57.4577248907159 | 61.9992153430761 |
| 57.45773596142 | 61.9991441101308 |
| 57.4577517748563 | 61.9991262879714 |
| 57.457757814992 | 61.9990957808756 |
| 57.4577596846991 | 61.9990445549977 |
| 57.457767087417 | 61.9989956232578 |
| 57.4577812070999 | 61.99895954702 |
| 57.4578060714455 | 61.9989430396182 |

| | |
|---|---|
| 57.4578415315201 | 61.9989499259001 |
| 57.4578761554004 | 61.999005093698 |
| 57.4578996066004 | 61.9990799972606 |
| 57.4578881351357 | 61.9992062008893 |
| 57.4578877438436 | 61.9992315095633 |
| 57.4579128164773 | 61.9992886689544 |
| 57.4580406174366 | 61.9994574474412 |
| 57.4581894014897 | 61.9994367047678 |
| 57.4581912422745 | 61.9994396356816 |
| 57.4582290576013 | 61.9995033065211 |
| 57.458272977507 | 61.9995323073903 |
| 57.4583083606757 | 61.9995383570311 |
| 57.4583583921591 | 61.9995438533173 |
| 57.4584415574446 | 61.9995266167952 |
| 57.4584454240143 | 61.9995263226933 |
| 57.4584182301127 | 61.9993623973018 |
| 57.4584430533171 | 61.9993485540079 |
| 57.4584950690194 | 61.9993186604582 |
| 57.4585486077306 | 61.999289014535 |
| 57.4585709376596 | 61.9992505416856 |
| 57.4586126817588 | 61.9995073967406 |
| 57.4586347149226 | 61.9994997374569 |
| 57.4586785506469 | 61.9994819069115 |
| 57.4587021991637 | 61.9994336721689 |
| 57.4587151512447 | 61.9993743693454 |
| 57.4587263426825 | 61.9993011412082 |
| 57.458755426726 | 61.9992963567603 |
| 57.458785667704 | 61.9989030165144 |
| 57.4587873358936 | 61.998876442006 |
| 57.4588074527262 | 61.9988416837401 |
| 57.4589008383515 | 61.9970875380645 |
| 57.458390038494 | 61.9967227605513 |
| 57.4582991695375 | 61.9966572721596 |
| 57.4582127672531 | 61.9965875221581 |
| 57.4582125917802 | 61.9964883603576 |
| 57.4582059049 | 61.995944082954 |
| 57.4581895830044 | 61.9951334989767 |
| 57.4581497564878 | 61.9943266672891 |
| 57.4581038817796 | 61.9937894769131 |
| 57.4580358462937 | 61.9932622770906 |
| 57.4579933689749 | 61.9929997289025 |
| 57.4578457549871 | 61.9921810224345 |
| 57.4577214425419 | 61.9916510125666 |
| 57.4576524805432 | 61.991393397006 |
| 57.4576312477504 | 61.9913141173334 |
| 57.4575807154998 | 61.9911253022059 |
| 57.4574288404809 | 61.9906118364705 |
| 57.457347253688 | 61.9903632211794 |
| 57.4571676971924 | 61.9898799569949 |
| 57.4569723961632 | 61.9894275249072 |
| 57.4566466726404 | 61.9887830610999 |
| 57.45630082865 | 61.9881502083653 |
| 57.4557202839393 | 61.9870915404767 |
| 57.4552556639009 | 61.9862386556281 |
| 57.4547842831794 | 61.9853636074022 |
| 57.4545748999223 | 61.9849733036552 |
| 57.4545436413095 | 61.9849149996241 |
| 57.4543081494794 | 61.984476000792 |
| 57.4537300507813 | 61.9834315757816 |
| 57.4533777713531 | 61.9827949868553 |

| | |
|---|---|
| 57.452906468535 | 61.9819192001368 |
| 57.4525528174366 | 61.9812544099981 |
| 57.4521943406433 | 61.9805995420569 |
| 57.4515898274339 | 61.9795008663215 |
| 57.4511019123165 | 61.9786057977135 |
| 57.4507309307044 | 61.9779396613734 |
| 57.4503563812423 | 61.9772716849596 |
| 57.4499994952686 | 61.9766113155043 |
| 57.4497611796842 | 61.9761789417635 |
| 57.4492876096633 | 61.9753075416226 |
| 57.4488213336882 | 61.9744580387732 |
| 57.4487887391887 | 61.974398683373 |
| 57.4486892089556 | 61.9742173607009 |
| 57.4483300341868 | 61.973552933431 |
| 57.4479735980622 | 61.9728971594716 |
| 57.4477303217403 | 61.9724712379666 |
| 57.4476085297429 | 61.9722536066752 |
| 57.4474867313738 | 61.9720304789489 |
| 57.4473998574917 | 61.9718729895938 |
| 57.4473290945137 | 61.971836958823 |
| 57.4472907229459 | 61.9717676428795 |
| 57.4472662654999 | 61.9716280886994 |
| 57.4471280460781 | 61.9713744507911 |
| 57.4470026227988 | 61.9711651325514 |
| 57.4468805992204 | 61.9709566603693 |
| 57.4467603773702 | 61.9707301257778 |
| 57.4465286809623 | 61.9702923459455 |
| 57.4464087509316 | 61.970070162354 |
| 57.4462883408497 | 61.9698617818434 |
| 57.4461660387129 | 61.9696419756853 |
| 57.4459268963621 | 61.9691974897673 |
| 57.4458057997972 | 61.9689869133851 |
| 57.4456995266304 | 61.96878194563 |
| 57.4456655790744 | 61.9687700062336 |
| 57.4456204270806 | 61.968845103502 |
| 57.4455491340203 | 61.9688320412723 |
| 57.4454788281239 | 61.9688190307922 |
| 57.4454724191743 | 61.9686146301456 |
| 57.4454637829293 | 61.9684444291976 |
| 57.4454066062906 | 61.968259193359 |
| 57.4453255850531 | 61.9680945322854 |
| 57.4450859869579 | 61.9676560400552 |
| 57.4447280792205 | 61.9670182968778 |
| 57.4446135894789 | 61.9668100793581 |
| 57.4444960886305 | 61.9665990403952 |
| 57.4443876095689 | 61.966397136728 |
| 57.4441693550565 | 61.9659781066803 |
| 57.4440560592294 | 61.9657739559501 |
| 57.4439446843873 | 61.9655615780912 |
| 57.4438359938684 | 61.9653498415793 |
| 57.4436178494227 | 61.9649588146307 |
| 57.4435074400808 | 61.9647596517052 |
| 57.4432647535072 | 61.9643108813459 |
| 57.4430394224612 | 61.9639020014014 |
| 57.4427116449971 | 61.9632720677969 |
| 57.4424903463829 | 61.9628635776536 |
| 57.4421611253844 | 61.9622455806471 |
| 57.4417239740731 | 61.9614302469765 |
| 57.4414027380118 | 61.9608123593587 |
| 57.441081040838 | 61.96021877695 |

| | |
|---|---|
| 57.4407865025229 | 61.9596582670688 |
| 57.4405884529101 | 61.959279513977 |
| 57.4403452681493 | 61.9587674979643 |
| 57.4401556157137 | 61.958456814636 |
| 57.4399146989236 | 61.9580676816018 |
| 57.4398210265959 | 61.9579250616616 |
| 57.439682931567 | 61.9577148397387 |
| 57.439268774334 | 61.9570815253841 |
| 57.4387193191228 | 61.9564030473217 |
| 57.4380146412936 | 61.9556487335272 |
| 57.4378508615717 | 61.9555034818445 |
| 57.4378002547396 | 61.9554587141505 |
| 57.4373889438001 | 61.9550939127824 |
| 57.4367050483212 | 61.9546636594478 |
| 57.4360871483 | 61.9543652536666 |
| 57.4358181220691 | 61.954260512892 |
| 57.4355753445004 | 61.9541661303077 |
| 57.4350440559067 | 61.9540261199912 |
| 57.4346421955847 | 61.9539629469186 |
| 57.4343796231576 | 61.9539363194065 |
| 57.4339792031623 | 61.9538967042754 |
| 57.433708386117 | 61.9538748120485 |
| 57.4332983486952 | 61.9538535166356 |
| 57.4328835857978 | 61.9538834328778 |
| 57.4326935412643 | 61.9538773931322 |
| 57.4326298931025 | 61.9538754198312 |
| 57.4324707559589 | 61.9538448410572 |
| 57.4323103649087 | 61.9538140309233 |
| 57.4318567598515 | 61.9537873109671 |
| 6 | |
| 57.5822769 | 62.1446457 |
| 57.5799611 | 62.1493131 |
| 57.580377 | 62.1548966 |
| 57.5807596 | 62.1598892 |
| 57.5816924 | 62.1599022 |
| 57.5914325 | 62.1600381 |
| 57.5920519 | 62.1524943 |
| 57.5877599 | 62.1487669 |
| 57.5822769 | 62.1446457 |
| 7 | |
| 57.5411275 | 62.2184673 |
| 57.5334456 | 62.2221696 |
| 57.5323481 | 62.2264797 |
| 57.5369097 | 62.2421713 |
| 57.5383693 | 62.2455437 |
| 57.5455757 | 62.2639999 |
| 57.5508535 | 62.2606844 |
| 57.5492525 | 62.2343264 |
| 57.5464356 | 62.2215065 |
| 57.5411275 | 62.2184673 |
| 8 | |
| 57.5575624 | 62.3166429 |
| 57.5522439 | 62.3212778 |
| 57.55038 | 62.3269405 |
| 57.5479448 | 62.3352725 |
| 57.5506563 | 62.3369827 |
| 57.5513834 | 62.3350965 |
| 57.5546845 | 62.330245 |
| 57.5584602 | 62.326683 |
| 57.5602098 | 62.3235094 |

| | |
|---|---|
| 57.5591969 | 62.3188745 |
| 57.5575624 | 62.3166429 |

**Описание границ охотничьего угодья «Богдановичское»**

Северная граница: от пересечения автомобильной дороги Кунарское – Мелехина – Сухой Лог с границей муниципального образования муниципальный округ Богданович Свердловской области и муниципального округа Сухой Лог Свердловской области на юго-восток по границе муниципального образования муниципальный округ Богданович Свердловской области и муниципального округа Сухой Лог Свердловской области до юго-западного угла квартала 158 Курьинского участка Курьинского участкового лесничества Сухоложского лесничества.

Восточная граница: от юго-западного угла квартала 158 Курьинского участка Курьинского участкового лесничества Сухоложского лесничества на юго-восток по границе муниципального образования муниципальный округ Богданович Свердловской области и Камышловского муниципального района Свердловской области до юго-восточного угла квартала 89 Богдановичского участка Богдановичского участкового лесничества Сухоложского лесничества.

Южная граница: от юго-восточного угла квартала 89 Богдановичского участка Богдановичского участкового лесничества Сухоложского лесничества на юго-запад по административной границе Свердловской области и Курганской области до юго-восточного угла земельного участка сельскохозяйственного кооператива «Суворский», далее на юго-запад по границе муниципального образования муниципальный округ Богданович Свердловской области и Каменского муниципального округа Свердловской области до пересечения с автомобильной дорогой Травянское – Полдневой.

Западная граница: от пересечения границы муниципального образования муниципальный округ Богданович Свердловской области и Каменского муниципального округа Свердловской области с автомобильной дорогой Травянское – Полдневой на север по автомобильной дороге Травянское – Полдневой до поселка Полдневой, далее на север по железной дороге Полдневой – Богданович до города Богданович, далее на север по железной дороге Богданович – Сухой Лог до пересечения с рекой Кунара, далее вверх по течению по середине реки Кунара до села Кунарское, далее на север по автомобильной дороге Кунарское – Мелехина – Сухой Лог до пересечения с границей муниципального образования муниципального округа Богданович Свердловской области и муниципального округа Сухой Лог Свердловской области.

За исключением лесопарковых зон кварталов 1–9, 11–27, 29, 30, 38–45, 47–49, 80 Богдановичского участка Богдановичского участкового лесничества Сухоложского лесничества.

За исключением земель, непригодных для осуществления видов деятельности в сфере охотничьего хозяйства, в том числе земель населенных пунктов (село Суворы, село Гаршкинское, деревня Октябрина, деревня Верхняя Полдневая, деревня Щипачи, поселок Полдневой, село Байны, деревня Алёшина, село Волковское, деревня Паршина, село Чернокоровское, город Богданович, Коменки, деревня Прищаново, деревня Поповка, деревня Кондратьева, город Сухой Лог, деревня Быкова, село Тыгиш, деревня Мелёхина, село Кунарское), в следующих границах:

| | |
|---|---|
| 1 | |
| 56.7857311796427 | 61.9008633787769 |
| 56.7887807 | 61.9022569 |
| 56.7903668 | 61.8946865 |
| 56.7936015 | 61.8932888 |
| 56.795513 | 61.8886349 |
| 56.7985102 | 61.8849983 |
| 2 | |
| 56.7851949054279 | 61.9030934961702 |
| 56.7852565771817 | 61.9024425701916 |
| 56.7853694486242 | 61.9012512448198 |
| 3 | |

| | |
|---|---|
| 56.7847940131913 | 61.92929554501 |
| 56.7838893 | 61.9168735 |
| 56.7851093355327 | 61.903996657747 |
| 4 | |
| 56.8469787 | 61.9123446 |
| 56.8487623 | 61.9176661 |
| 56.8497949 | 61.9202411 |
| 56.8525663 | 61.9202068 |
| 56.8530073878587 | 61.919595666797 |
| 5 | |
| 56.7850813454548 | 61.9332407853928 |
| 56.7850068679974 | 61.9322181633507 |
| 56.7849229723948 | 61.9310662267188 |
| 6 | |
| 56.7956798133128 | 61.9618651855487 |
| 56.7964498 | 61.956934 |
| 56.7916868 | 61.9449991 |
| 56.7894264571987 | 61.9448480154319 |
| 7 | |
| 56.7891312671901 | 61.9930574755355 |
| 56.7901309 | 61.9926368 |
| 56.7925838 | 61.9816918 |
| 56.7944158203914 | 61.9699598899061 |
| 8 | |
| 56.7890208676106 | 62.0004007274189 |
| 56.7885697705102 | 62.0004250876998 |
| 56.7872536772281 | 62.0004961580898 |
| 9 | |
| 56.799740962554 | 62.0547223219425 |
| 56.8056675 | 62.0494283 |
| 56.8051634 | 62.0442307 |
| 56.8087123 | 62.0417999 |
| 56.8066541 | 62.0329417 |
| 56.7967218 | 62.0397558 |
| 56.7958791 | 62.0087869 |
| 56.7928454898873 | 62.0050622598413 |
| 10 | |
| 56.8773625 | 62.049258 |
| 56.8772644576783 | 62.0492723101292 |
| 56.8645993 | 62.0511209 |
| 56.863619 | 62.0558496 |
| 56.8589657 | 62.0586183 |
| 56.8589768 | 62.0594848 |
| 56.8627331 | 62.060123 |
| 56.8649902 | 62.0637057 |
| 56.8662072 | 62.0702361 |
| 56.873061069675 | 62.0694034723233 |
| 11 | |
| 56.7540002911673 | 62.0774489914863 |
| 56.7498453 | 62.1007321 |
| 56.7579232 | 62.1029609 |
| 56.7588405 | 62.0928658 |
| 56.7923387 | 62.0724785 |
| 56.7932011 | 62.0630587 |
| 56.7971081257259 | 62.0598838137057 |
| 12 | |
| 56.6451284 | 62.0938521 |
| 56.6454901 | 62.0991144 |
| 56.6548147 | 62.0997252 |
| 13 | |

| | |
|---|---|
| 56.6897314 | 62.1021509 |
| 56.6901321 | 62.104082 |
| 56.6914048 | 62.1106052 |
| 56.6914519 | 62.1146392 |
| 56.6947511 | 62.1191882 |
| 56.6942798 | 62.1231364 |
| 56.6852886 | 62.1165919 |
| 56.6841336 | 62.1167207 |
| 56.6843222 | 62.1186733 |
| 56.684169 | 62.1196604 |
| 56.6845343 | 62.1219778 |
| 56.6849468 | 62.1224499 |
| 56.6851 | 62.1231794 |
| 56.6848054 | 62.124896 |
| 56.6842869 | 62.1264838 |
| 56.6789122 | 62.1260547 |
| 56.6788651 | 62.1288871 |
| 56.6802795 | 62.1293162 |
| 56.683674 | 62.1291446 |
| 56.6843811 | 62.1341872 |
| 56.6833676 | 62.1362901 |
| 56.681962 | 62.1387362 |
| 56.6816821 | 62.1387201 |
| 56.6816143 | 62.1381891 |
| 56.6817823 | 62.1369982 |
| 56.6814346 | 62.1367836 |
| 56.6808924 | 62.1376419 |
| 56.6809396 | 62.138586 |
| 56.6807274 | 62.1389508 |
| 56.6804033 | 62.1387255 |
| 56.6795841 | 62.1382642 |
| 56.6794721 | 62.1390366 |
| 56.6803031 | 62.1398091 |
| 56.6803856 | 62.1427596 |
| 56.6806213 | 62.1445727 |
| 56.6813639 | 62.1452594 |
| 56.6819179 | 62.1475339 |
| 56.6820357 | 62.1497011 |
| 56.6836578 | 62.1553123 |
| 56.6903913 | 62.1495723 |
| 56.6906506 | 62.1535205 |
| 56.6940206 | 62.1521473 |
| 56.6944447 | 62.1524047 |
| 56.6976494 | 62.1519756 |
| 56.6979793 | 62.1530485 |
| 56.699935 | 62.1534776 |
| 56.7013251 | 62.1545934 |
| 56.7021497 | 62.1545076 |
| 56.7028801 | 62.1539497 |
| 56.7030685 | 62.1546363 |
| 56.7036575 | 62.154808 |
| 56.7045999 | 62.1560311 |
| 56.7055422 | 62.1574473 |
| 56.7060958 | 62.1577263 |
| 56.7085811 | 62.1570396 |
| 56.7094997 | 62.1724462 |
| 56.7103477 | 62.1748495 |
| 56.7142106 | 62.1727466 |
| 56.7179081 | 62.1697855 |
| 56.7178493 | 62.169292 |

| | |
|---|---|
| 56.720322 | 62.1672964 |
| 56.7208753 | 62.1684336 |
| 56.7213345 | 62.1674037 |
| 56.721829 | 62.1645283 |
| 56.723183 | 62.1610522 |
| 56.7210991 | 62.15734 |
| 56.7209342 | 62.1559024 |
| 56.7188855 | 62.1546578 |
| 56.7177668 | 62.1547222 |
| 56.7168366 | 62.1541428 |
| 56.7136453 | 62.151246 |
| 56.7135628 | 62.1509242 |
| 56.7134569 | 62.1501303 |
| 56.71361 | 62.1494221 |
| 56.7141163 | 62.1483063 |
| 56.7138926 | 62.1460318 |
| 56.7102888 | 62.1429205 |
| 56.7095586 | 62.141912 |
| 56.7091817 | 62.1412253 |
| 56.7086753 | 62.1408176 |
| 56.7088755 | 62.1401095 |
| 56.7091935 | 62.1394872 |
| 56.7092877 | 62.1384573 |
| 56.7091464 | 62.1370196 |
| 56.7086635 | 62.1364617 |
| 56.7065905 | 62.1335435 |
| 56.7063432 | 62.1328353 |
| 56.7090287 | 62.1288013 |
| 56.7074621 | 62.1290803 |
| 56.7064963 | 62.1266341 |
| 56.7059309 | 62.122879 |
| 56.705177 | 62.1205187 |
| 56.7039873 | 62.1163344 |
| 56.7062018 | 62.1146393 |
| 56.7067201 | 62.1139312 |
| 56.7097412 | 62.1113562 |
| 56.7111309 | 62.1096396 |
| 56.7117551 | 62.1079659 |
| 56.7107496161063 | 62.106648912146 |
| 14 | |
| 56.7406746989923 | 62.2891980475864 |
| 56.7393667 | 62.291731 |
| 56.7411275 | 62.2961625 |
| 56.7459136 | 62.2986044 |
| 56.7476741 | 62.3025837 |
| 56.7498808 | 62.2991922 |
| 56.7502775 | 62.2778032 |
| 56.7474013 | 62.2782102 |
| 56.7464591 | 62.283094 |
| 56.7461615 | 62.286395 |
| 56.7429627 | 62.2847671 |
| 56.7429293142969 | 62.2848317567629 |
| 15 | |
| 56.7365385905259 | 62.4920896473757 |
| 56.7363766955934 | 62.4921664909615 |
| 16 | |
| 56.823109 | 62.0683759 |
| 56.8230499 | 62.0713966 |
| 56.8233774 | 62.0755485 |
| 56.8246158 | 62.0770821 |

| | |
|---|---|
| 56.8259052 | 62.0766707 |
| 56.8258336 | 62.0734352 |
| 56.8251786 | 62.0706298 |
| 56.8242576 | 62.0688531 |
| 56.823109 | 62.0683759 |
| 17 | |
| 56.7982202 | 62.0727648 |
| 56.7919825 | 62.0810929 |
| 56.7961673 | 62.094102 |
| 56.7972141 | 62.0970684 |
| 56.8003317 | 62.0976035 |
| 56.80477 | 62.098227 |
| 56.8100226 | 62.1068419 |
| 56.8118004 | 62.1035683 |
| 56.8079917 | 62.0953691 |
| 56.8105518 | 62.09281 |
| 56.8122442 | 62.0874059 |
| 56.8119526 | 62.083145 |
| 56.807863 | 62.0857495 |
| 56.8063773 | 62.0847039 |
| 56.8010851 | 62.0786401 |
| 56.7982202 | 62.0727648 |
| 18 | |
| 56.8491717 | 62.0771979 |
| 56.8479332 | 62.0783549 |
| 56.8494813 | 62.0827613 |
| 56.847317 | 62.0855689 |
| 56.8477458 | 62.089035 |
| 56.8506901 | 62.0899643 |
| 56.8510758 | 62.0905234 |
| 56.8517158 | 62.0914511 |
| 56.8503697 | 62.0954144 |
| 56.8544617 | 62.0973837 |
| 56.855197 | 62.0955092 |
| 56.8551495 | 62.0932174 |
| 56.8572557999999 | 62.0926325 |
| 56.858698 | 62.1035294 |
| 56.8587038 | 62.1050636 |
| 56.8610078 | 62.1080323 |
| 56.8621221 | 62.1017222 |
| 56.8604036 | 62.0892879 |
| 56.8573542 | 62.0849861000001 |
| 56.8536938 | 62.0844712 |
| 56.8522408 | 62.087217 |
| 56.8509486 | 62.0817274 |
| 56.8491717 | 62.0771979 |
| 19 | |
| 56.8393355 | 62.0804396 |
| 56.8379297 | 62.0810846 |
| 56.8378905 | 62.0826512 |
| 56.8394979 | 62.0836238 |
| 56.8410604 | 62.0849139 |
| 56.841598 | 62.0844839 |
| 56.8418724 | 62.0835112 |
| 56.8411052 | 62.0815761 |
| 56.8393355 | 62.0804396 |
| 20 | |
| 56.6098598 | 62.1334266 |
| 56.6056363 | 62.1356131 |
| 56.6038193 | 62.1462454 |

| | |
|---|---|
| 56.6054475 | 62.1501039 |
| 56.6070895 | 62.1474768 |
| 56.6101902 | 62.1425155 |
| 56.61231 | 62.1431205 |
| 56.6175507 | 62.1446162 |
| 56.6175036 | 62.1377138 |
| 56.612927 | 62.1338553 |
| 56.6098598 | 62.1334266 |
| 21 | |
| 56.6489841 | 62.1768208 |
| 56.647765 | 62.1780599 |
| 56.646642 | 62.1795537 |
| 56.6423507 | 62.183517 |
| 56.641194 | 62.1815049 |
| 56.639337 | 62.1812857 |
| 56.6386793 | 62.1842792 |
| 56.6365761 | 62.1869052 |
| 56.6366223 | 62.1908738 |
| 56.64396 | 62.1890047 |
| 56.6447916 | 62.1888464 |
| 56.6465247 | 62.185956 |
| 56.6505901 | 62.1824678 |
| 56.6489841 | 62.1768208 |
| 22 | |
| 56.7416982 | 62.2155793 |
| 56.7405567 | 62.2194174 |
| 56.7454402 | 62.2291796 |
| 56.7444445 | 62.2412216 |
| 56.7440634 | 62.2458307 |
| 56.7451289 | 62.2486803 |
| 56.7486523 | 62.2482769 |
| 56.7492405 | 62.2396938 |
| 56.7502994 | 62.2377626 |
| 56.7517347 | 62.2332351 |
| 56.7527229 | 62.2326128 |
| 56.7528753 | 62.2318189 |
| 56.7524171 | 62.2280209 |
| 56.7522288 | 62.2236231 |
| 56.7519465 | 62.2205547 |
| 56.7507347 | 62.2203401 |
| 56.7473816 | 62.2214452 |
| 56.7446518 | 62.2234944 |
| 56.7416982 | 62.2155793 |
| 23 | |
| 56.6547633 | 62.2509612 |
| 56.6495116 | 62.2511645 |
| 56.6442564 | 62.2553095 |
| 56.6445944 | 62.2634112 |
| 56.6460752 | 62.2765218 |
| 56.6503776 | 62.2789102 |
| 56.6538694 | 62.2652914 |
| 56.6547633 | 62.2509612 |
| 24 | |
| 56.6663454 | 62.3092854 |
| 56.6654173 | 62.3111539 |
| 56.6657333 | 62.3144596 |
| 56.6697809 | 62.3225445 |
| 56.6718539 | 62.3188793 |
| 56.6714591 | 62.3136332 |
| 56.6663454 | 62.3092854 |

| | |
|---|---|
| 25 | |
| 56.5415017 | 62.3192522 |
| 56.5339035 | 62.3223736 |
| 56.5354568 | 62.3376002 |
| 56.5379756 | 62.3474975 |
| 56.5407881 | 62.3438431 |
| 56.5460766 | 62.3320806 |
| 56.5456779 | 62.3220691 |
| 56.5444033 | 62.3212093 |
| 56.5415017 | 62.3192522 |
| 26 | |
| 56.7404916 | 62.3262803 |
| 56.7381763 | 62.3267987 |
| 56.7355158 | 62.3475802 |
| 56.7332936 | 62.3503205 |
| 56.7332332 | 62.3605049 |
| 56.7331341 | 62.3724132 |
| 56.7373818 | 62.3828472 |
| 56.742 | 62.3823139 |
| 56.7417262 | 62.3721193 |
| 56.7468289 | 62.3628547 |
| 56.7450047 | 62.3488927 |
| 56.7436387 | 62.3476409 |
| 56.7425755 | 62.3337199 |
| 56.7404916 | 62.3262803 |
| 27 | |
| 56.5714679 | 62.3614722 |
| 56.5709684 | 62.3625934 |
| 56.5707734 | 62.3627919 |
| 56.570602 | 62.3629689 |
| 56.5703656 | 62.3630172 |
| 56.5702326 | 62.3631245 |
| 56.5701705 | 62.3633873 |
| 56.5701114 | 62.3637897 |
| 56.5700198 | 62.3640203 |
| 56.5698011 | 62.3641705 |
| 56.5696179 | 62.3644656 |
| 56.5690475 | 62.3658442 |
| 56.5689233 | 62.3659086 |
| 56.568613 | 62.3657638 |
| 56.5684741 | 62.3658442 |
| 56.5680145 | 62.3665819 |
| 56.567886 | 62.3666382 |
| 56.5676333 | 62.3666623 |
| 56.5673362 | 62.3669252 |
| 56.5680042 | 62.3699856 |
| 56.5684091 | 62.3711228 |
| 56.568545 | 62.3717022 |
| 56.5685303 | 62.372244 |
| 56.5683825 | 62.3726463 |
| 56.5683175 | 62.3729628 |
| 56.5683293 | 62.3732901 |
| 56.5684771 | 62.3735958 |
| 56.5688849 | 62.3738426 |
| 56.5691243 | 62.3738372 |
| 56.5692366 | 62.3740035 |
| 56.5692189 | 62.3748511 |
| 56.5693075 | 62.375071 |
| 56.5695587 | 62.3753393 |
| 56.5697568 | 62.3753446 |

| | |
|---|---|
| 56.5699755 | 62.375173 |
| 56.5701498 | 62.3749691 |
| 56.5704424 | 62.3750281 |
| 56.5707084 | 62.375409 |
| 56.5708443 | 62.3758328 |
| 56.5709093 | 62.3766106 |
| 56.5709212 | 62.3772705 |
| 56.5709773 | 62.3776084 |
| 56.5711398 | 62.3778659 |
| 56.5714324 | 62.3780268 |
| 56.5715713 | 62.3781609 |
| 56.5722126 | 62.3791856 |
| 56.5727031 | 62.3797005 |
| 56.5730607 | 62.3799312 |
| 56.5733976 | 62.3800492 |
| 56.5737315 | 62.3804676 |
| 56.5742723 | 62.3813206 |
| 56.5744112 | 62.3818088 |
| 56.574491 | 62.3826241 |
| 56.5746594 | 62.3838311 |
| 56.5748219 | 62.3845822 |
| 56.575017 | 62.3850006 |
| 56.5752711 | 62.3852152 |
| 56.575475 | 62.3851776 |
| 56.5761812 | 62.38455 |
| 56.5765831 | 62.3841208 |
| 56.5768815 | 62.3836112 |
| 56.5770765 | 62.3834181 |
| 56.5772567 | 62.3834288 |
| 56.5773986 | 62.3835415 |
| 56.5775227 | 62.3838687 |
| 56.5775375 | 62.3841906 |
| 56.5774577 | 62.3849899 |
| 56.5774724 | 62.3853064 |
| 56.5775522 | 62.3855585 |
| 56.5776852 | 62.3856926 |
| 56.5778725 | 62.3857563 |
| 56.5776882 | 62.3874521 |
| 56.5774045 | 62.3878383 |
| 56.577123 | 62.3892015 |
| 56.5803001 | 62.391057 |
| 56.5808579 | 62.3909329 |
| 56.5862441 | 62.4000692 |
| 56.5933746 | 62.4054766 |
| 56.5937172 | 62.4062812 |
| 56.5940977 | 62.4115853 |
| 56.5917383 | 62.417804 |
| 56.591567 | 62.4187159 |
| 56.5973026 | 62.4162912 |
| 56.5985548 | 62.4167418 |
| 56.5990391 | 62.4174821 |
| 56.5996356 | 62.4189091 |
| 56.600173 | 62.4208832 |
| 56.6005628 | 62.4218595 |
| 56.6008404 | 62.4228036 |
| 56.6010235 | 62.4235439 |
| 56.6011298 | 62.4248743 |
| 56.6012066 | 62.4259901 |
| 56.6014369 | 62.4273205 |
| 56.6024704 | 62.426312 |

| | |
|---|---|
| 56.6029251 | 62.427181 |
| 56.6033444 | 62.4284577 |
| 56.6040236 | 62.431612 |
| 56.6043897 | 62.4315047 |
| 56.6046849 | 62.4311185 |
| 56.6049093 | 62.4303674 |
| 56.60524 | 62.4299383 |
| 56.6087121 | 62.4213123 |
| 56.6097872 | 62.4129473 |
| 56.608724 | 62.413836 |
| 56.6061553 | 62.4123752 |
| 56.6060786 | 62.412107 |
| 56.6061258 | 62.4118602 |
| 56.6062971 | 62.4115491 |
| 56.6062634 | 62.4112827 |
| 56.6059841 | 62.4111414 |
| 56.6055176 | 62.4107122 |
| 56.6052518 | 62.4103689 |
| 56.6050983 | 62.4103367 |
| 56.6049802 | 62.4104655 |
| 56.6047499 | 62.4113238 |
| 56.6045137 | 62.41171 |
| 56.6042716 | 62.4117422 |
| 56.6040649 | 62.4115491 |
| 56.6038405 | 62.4112809 |
| 56.6035389 | 62.411293 |
| 56.6031147 | 62.4114904 |
| 56.6031303 | 62.410344 |
| 56.60374 | 62.4097403 |
| 56.6039848 | 62.40823 |
| 56.604758 | 62.4074645 |
| 56.6049436 | 62.4063196 |
| 56.6033512 | 62.4032807 |
| 56.6034948 | 62.4025129 |
| 56.604325 | 62.4022134 |
| 56.6062861 | 62.3857942 |
| 56.6025295 | 62.3846197 |
| 56.600193 | 62.3835907 |
| 56.592397 | 62.3799634 |
| 56.5794994 | 62.3741162 |
| 56.5785096 | 62.3734295 |
| 56.5774961 | 62.3724961 |
| 56.5766126 | 62.3713642 |
| 56.575933 | 62.3703128 |
| 56.5714679 | 62.3614722 |

**Описание границ охотничьего угодья «Большой Кучаж»**

Северная граница: от пересечения автомобильной дороги Малиновка – Чигирень с юго-западной границей квартала 197 Азанковского участка Тавдинского участкового лесничества Тавдинского лесничества (граница Слободо-Туринского муниципального района Свердловской области Свердловской области и Тавдинского муниципального округа Свердловской области) до западной границы квартала 205 Азанковского участка Тавдинского участкового лесничества Тавдинского лесничества, далее на юго-восток по западным границам кварталов 205, 213 Азанковского участка Тавдинского участкового лесничества Тавдинского лесничества до юго-западного угла квартала 213 Азанковского участка Тавдинского участкового лесничества Тавдинского лесничества, далее на восток по южным границам кварталов 213–217 Азанковского участка Тавдинского участкового лесничества Тавдинского лесничества до северо-восточного

угла квартала 49 Слободо-Туринского участка Слободо-Туринского участкового лесничества Байкаловского лесничества.

Восточная граница: от северо-восточного угла квартала 49 Слободо-Туринского участка Слободо-Туринского участкового лесничества Байкаловского лесничества на юг по западным границам кварталов 221, 224, 227, 230, 233 Азанковского участка Тавдинского участкового лесничества Тавдинского лесничества до юго-восточного угла квартала 165 Слободо-Туринского участка Слободо-Туринского участкового лесничества Байкаловского лесничества.

Южная граница: от юго-восточного угла квартала 165 Слободо-Туринского участка Слободо-Туринского участкового лесничества Байкаловского лесничества на запад по южным границам кварталов 165, 164, 163, 162, 161, 160, 159 Слободо-Туринского участка Слободо-Туринского участкового лесничества Байкаловского лесничества до юго-западного угла квартала 159 Слободо-Туринского участка Слободо-Туринского участкового лесничества Байкаловского лесничества, далее на север по западной границе кварталов 159, 120 Слободо-Туринского участка Слободо-Туринского участкового лесничества Байкаловского лесничества до юго-восточного угла квартала 107 Слободо-Туринского участка Слободо-Туринского участкового лесничества Байкаловского лесничества, далее на запад по южным границам кварталов 107, 106, 105, 104 Слободо-Туринского участка Слободо-Туринского участкового лесничества Байкаловского лесничества, далее на запад по линии, являющейся продолжением южной границы квартала 104 Слободо-Туринского участка Слободо-Туринского участкового лесничества Байкаловского лесничества до пересечения с автомобильной дорогой Малиновка – Чигирень.

Западная граница: от пересечения автомобильной дороги Малиновка – Чигирень с линией, являющейся продолжением южной границы квартала 104 Слободо-Туринского участка Слободо-Туринского участкового лесничества Байкаловского лесничества на север по автомобильной дороге Малиновка – Чигирень до пересечения с юго-западной границей квартала 197 Азанковского участка Тавдинского участкового лесничества Тавдинского лесничества.

За исключением земель, непригодных для осуществления видов деятельности в сфере охотничьего хозяйства, в том числе земель населенных пунктов (деревня Малиновка), в следующих границах:

| | |
|---|---|
| 57.6976427997685 | 64.6453889509795 |
| 57.6991916 | 64.6480857 |
| 57.7001016325722 | 64.6458386459866 |

**Описание границ охотничьего угодья «Большой Лип»**

Северная граница: от северо-западного угла квартала 66 Шамарского участка Шамарского участкового лесничества Шалинского лесничества на восток по автомобильной дороге Шамары – Шаля до пересечения с автомобильной дорогой Шаля – Вогулка.

Восточная граница: от пересечения автомобильной дороги Шамары – Шаля с автомобильной дорогой Шаля – Бизь – поселок Вогулка на юго-восток по автомобильной дороге Шаля – Бизь – поселок Вогулка до пересечения с автомобильной дорогой Шаля – деревня Вогулка.

Южная граница: от пересечения автомобильной дороги Шаля – Бизь – поселок Вогулка до пересечения с автомобильной дорогой Шаля – деревня Вогулка на юго-запад по автомобильной дороге Шаля – деревня Вогулка по проходящей через кварталы 51, 59, 72, 86, 85, 101, 100, 131, 145, 157, 156 Шалинского участка Вогульского участкового лесничества Шалинского лесничества, кварталы 214, 213, 228, 227, 226 Шамарского участка Шамарского участкового лесничества Шалинского лесничества до пересечения с автомобильной дорогой деревня Вогулка – Шамары.

Западная граница: от пересечения автомобильной дороги Шаля – деревня Вогулка с автомобильной дорогой деревня Вогулка – Шамары на север по автомобильной дороге деревня

Вогулка – Шамары, проходящей через кварталы 226, 210, 196, 195, 182, 181, 162, 150, 149, 139, 129, 128, 127 Шамарского участка Шамарского участкового лесничества Шалинского лесничества до пересечения с западной границей квартала 127 Шамарского участка Шамарского участкового лесничества Шалинского лесничества, далее на север по западным границам кварталов 127, 121 Шамарского участка Шамарского участкового лесничества Шалинского лесничества до юго-восточного угла квартала 110 Шамарского участка Шамарского участкового лесничества Шалинского лесничества, далее на северо-запад по южным границам кварталов 110, 109, 108 Шамарского участка Шамарского участкового лесничества Шалинского лесничества до юго-западного угла квартала 88 Шамарского участка Шамарского участкового лесничества Шалинского лесничества, далее на север по западным границам кварталов 88, 76, 66 Шамарского участка Шамарского участкового лесничества Шалинского лесничества до северо-западного угла квартала 66 Шамарского участка Шамарского участкового лесничества Шалинского лесничества.

За исключением территории государственного зоологического охотничьего заказника областного значения «Шалинский», в границах, установленных постановлением Правительства Свердловской области от 27.03.2007 № 254-ПП «Об утверждении положений о государственных зоологических заказниках Свердловской области».

За исключением лесопарковых зон кварталов 142–143 Вогульского участка Вогульского участкового лесничества Шалинского лесничества, 39, 45, 71, 72, 85 Шалинского участка Вогульского участкового лесничества Шалинского лесничества, 66, 76, 77 Шамарского участка Шамарского участкового лесничества Шалинского лесничества.

**Описание границ охотничьего угодья «Боровское»**

Северная граница: от пересечения автомобильной дороги Камышлов – Ирбит с рекой Овинная вниз по течению реки Овинная до пересечения с автомобильной дорогой на село Куровское, далее по автомобильной дороге до села Куровское, далее на восток по автомобильной дороге Куровское – Холкина до пересечения с границей Камышловского муниципального района Свердловской области и Пышминского муниципального округа Свердловской области.

Восточная граница: от пересечения автомобильной дороги Куровское – Холкина с границей Камышловского муниципального района Свердловской области и Пышминского муниципального округа Свердловской области на юг по границе Камышловского муниципального района Свердловской области и Пышминского муниципального округа Свердловской области до пересечения с автомобильной дорогой Камышлов – Пышма.

Южная граница: от пересечения границы Камышловского муниципального района Свердловской области и Пышминского муниципального округа Свердловской области с автомобильной дорогой Камышлов – Пышма на запад по автомобильной дороге Камышлов – Пышма до города Камышлов.

Западная граница: от города Камышлов на север по автомобильной дороге Камышлов – Ирбит до пересечения с автомобильной дорогой на село Куровское.

За исключением земель, непригодных для осуществления видов деятельности в сфере охотничьего хозяйства, в том числе земель населенных пунктов (село Галкинское, поселок Ольховка, деревня Кашина, поселок Восточный, поселок Ключики, село Куровское, деревня Першата), в следующих границах:

| 1 | |
|---|---|
| 56.8834916916512 | 62.71306490293 |
| 56.8850335337746 | 62.713314466644 |
| 56.88534579782 | 62.7138492460312 |
| 56.8850335337746 | 62.7149544567646 |
| 56.8845892872688 | 62.7160572961587 |
| 56.8845398164202 | 62.7160829579549 |
| 56.884135760052 | 62.7175927017411 |

| | |
|---|---|
| 56.8839210718232 | 62.7182700889648 |
| 56.8838777625231 | 62.7182887037737 |
| 56.883257482197 | 62.7185553046379 |
| 56.8830623065263 | 62.7194822555757 |
| 56.8832965172084 | 62.7204448584725 |
| 56.8838335615718 | 62.7204765038963 |
| 56.8839015546501 | 62.7204805104317 |
| 56.8839701426818 | 62.7205610537626 |
| 56.8844480316288 | 62.7211222456962 |
| 56.8850530503542 | 62.7216213731242 |
| 56.8855995104279 | 62.7227622358168 |
| 56.8860093502183 | 62.7239387504685 |
| 56.8867119222175 | 62.7240100543867 |
| 56.8872778733502 | 62.7239744024276 |
| 56.8871802961826 | 62.7248657014062 |
| 56.886731437917 | 62.7272187307095 |
| 56.885755640404 | 62.7305343629098 |
| 56.8855019288602 | 62.7321387010712 |
| 56.8862045104373 | 62.7339212990283 |
| 56.886302090163 | 62.7360604165768 |
| 56.8863216060774 | 62.7377360586566 |
| 56.8866533750574 | 62.7390195291857 |
| 56.8867704692854 | 62.7402316957966 |
| 56.8867899849543 | 62.7412656026117 |
| 56.887141265244 | 62.7420499457128 |
| 56.8876876946604 | 62.7422638574677 |
| 56.8942637336865 | 62.7394117007363 |
| 56.8955514865629 | 62.739839524246 |
| 56.8972684210714 | 62.7404456075514 |
| 56.8984780319008 | 62.7408734310611 |
| 56.8998046566227 | 62.7401960438374 |
| 56.9006045104329 | 62.7395543085728 |
| 56.9036689351378 | 62.7292442651713 |
| 56.9082063 | 62.7336625 |
| 56.9104556 | 62.7345208 |
| 56.912539 | 62.7363641 |
| 56.9147902 | 62.7428292000001 |
| 56.918813 | 62.7432639 |
| 56.920201 | 62.7345208 |
| 56.9218875 | 62.7314309 |
| 56.9224496 | 62.7286843 |
| 56.9219441 | 62.728365 |
| 56.9197326 | 62.7269678 |
| 56.9128922 | 62.7262811 |
| 56.9063394 | 62.7165355 |
| 56.9061678336117 | 62.7166474412293 |
| 2 | |
| 57.0681688226259 | 62.8660704767911 |
| 57.0676634 | 62.8654432 |
| 57.064432 | 62.8729319 |
| 57.0652943 | 62.8757614 |
| 57.0652785437937 | 62.8758634556952 |
| 3 | |
| 57.0571118481127 | 62.8775500701702 |
| 57.0571098796301 | 62.8774343368109 |
| 57.0571034201262 | 62.8773265060993 |
| 57.0571025773631 | 62.8772802745149 |
| 57.0570995608275 | 62.8771830933814 |
| 57.0570890576671 | 62.8770752850075 |
| 57.0570751427632 | 62.8769992046982 |

| | |
|---|---|
| 57.0570370571255 | 62.876955087541 |
| 57.057002446316 | 62.8769361321108 |
| 57.0569574647878 | 62.8769427694053 |
| 57.0568954205463 | 62.8770127432786 |
| 57.0568264803254 | 62.8771334710036 |
| 57.0567850636729 | 62.8772289210267 |
| 57.0567369089528 | 62.8772925307552 |
| 57.056688553816 | 62.8773371636438 |
| 57.0566332050269 | 62.8773374059549 |
| 57.0565502445918 | 62.8772554159216 |
| 57.0564878808809 | 62.8771604830848 |
| 57.0564704740965 | 62.8770719372348 |
| 57.0563473290665 | 62.8769870572634 |
| 57.0562040809756 | 62.8768892725018 |
| 57.0561487449578 | 62.8768133420845 |
| 57.0561274538931 | 62.8767734710954 |
| 57.0560819478957 | 62.8767993594661 |
| 57.0560609843301 | 62.8768961983459 |
| 57.0560676768759 | 62.876981784954 |
| 57.0560273428244 | 62.8770372499244 |
| 57.0559894950357 | 62.8770422860141 |
| 57.0559623885385 | 62.8768779839808 |
| 57.055904565316 | 62.8768445685075 |
| 57.0555540383308 | 62.8767910402864 |
| 57.055372791341 | 62.8765418158772 |
| 57.0549994308432 | 62.8762580394448 |
| 57.054410936975 | 62.8761953318793 |
| 57.054274077843 | 62.8760930950461 |
| 57.0540231241751 | 62.8755248369067 |
| 57.0539781475447 | 62.8752167392108 |
| 57.0539656458354 | 62.8750740011566 |
| 57.0537405115961 | 62.8751411423804 |
| 57.0536773505637 | 62.8749699906414 |
| 57.0535645651382 | 62.8747962232782 |
| 57.0534159080672 | 62.8747270604283 |
| 57.0533019412674 | 62.8747848432634 |
| 57.053219181146 | 62.874861153658 |
| 57.0531674814756 | 62.8750580327977 |
| 57.0531436446406 | 62.8751874454121 |
| 57.0527287 | 62.8747558 |
| 57.0480421349038 | 62.8803775561485 |
| 57.0480255277671 | 62.8803706595865 |
| 57.0477153470603 | 62.880245344021 |
| 57.0473478525228 | 62.8800919318754 |
| 57.0472649543579 | 62.8800549629362 |
| 57.0470905143695 | 62.8799818513687 |
| 57.0469899949733 | 62.8799334868546 |
| 57.0469603910252 | 62.8802295927913 |
| 57.0467408769686 | 62.8802824487508 |
| 57.0466308729482 | 62.8803794082072 |
| 57.0466790235633 | 62.8805584602402 |
| 57.0468446015909 | 62.8808486508864 |
| 57.0468359499181 | 62.8811160197953 |
| 57.0470769289661 | 62.8815353662511 |
| 57.0460736390087 | 62.8827388599338 |
| 57.0458498602654 | 62.8825206707332 |
| 57.0458209058464 | 62.8826091242782 |
| 57.0457922353261 | 62.8826969399766 |
| 57.0459537214323 | 62.8830368581263 |
| 57.0455721378125 | 62.8870213662272 |

| | |
|---|---|
| 57.0454929226988 | 62.887035289108 |
| 57.0445774544852 | 62.8872873676026 |
| 57.0448708166604 | 62.8914811083627 |
| 57.0448999288528 | 62.8919123865602 |
| 57.0449830136548 | 62.8931730191222 |
| 57.0440918 | 62.9024791 |
| 57.0465925358505 | 62.9215664999647 |
| 57.0465008001733 | 62.9216235720257 |
| 57.0458957777678 | 62.9218002085212 |
| 57.0455827385666 | 62.9217541126734 |
| 57.045798813581 | 62.9229210258736 |
| 57.0458992905127 | 62.923444232633 |
| 57.0459288923804 | 62.9236380604231 |
| 57.0459984788855 | 62.9236516792464 |
| 57.0461119216253 | 62.9236686869484 |
| 57.0465465316612 | 62.923772986567 |
| 57.0468917173562 | 62.9238500666439 |
| 57.0477802 | 62.9306316 |
| 57.0510304982373 | 62.9310436490847 |
| 57.0509815793291 | 62.9325366255284 |
| 57.0509214412501 | 62.9343558067542 |
| 57.0508990080676 | 62.9350720306351 |
| 57.0508875293933 | 62.9354765299927 |
| 57.0508725718143 | 62.9358331147 |
| 57.0508323680961 | 62.9368598718227 |
| 57.0507664808548 | 62.938726898728 |
| 57.050749793389 | 62.9390879630319 |
| 57.0506895955351 | 62.9406098809029 |
| 57.0506637786734 | 62.9413349022875 |
| 57.0506531390881 | 62.9416632984407 |
| 57.0507056263589 | 62.9416586428186 |
| 57.0507597465309 | 62.9415871812123 |
| 57.0509301410291 | 62.9415851004932 |
| 57.0509844715757 | 62.9415395378205 |
| 57.0510667365516 | 62.9416265523255 |
| 57.0511669577265 | 62.9416363248694 |
| 57.0512899627083 | 62.9417332678447 |
| 57.0513943241586 | 62.9419060818948 |
| 57.0514242775109 | 62.9420445880323 |
| 57.0516141975441 | 62.9427412353447 |
| 57.0518049119578 | 62.9431817527544 |
| 57.0517971309012 | 62.9434523489226 |
| 57.0518751176805 | 62.9435067232829 |
| 57.051941464985 | 62.9437148352984 |
| 57.0526088066288 | 62.9430824084013 |
| 57.0544857585506 | 62.9414491270149 |
| 57.0566527052247 | 62.9437564065655 |
| 57.0584354744735 | 62.9441657829195 |
| 57.0584784525032 | 62.9415784819463 |
| 57.0605205224185 | 62.9411435313563 |
| 4 | |
| 56.8978034015031 | 62.93389302382 |
| 56.8978970134591 | 62.9337870380638 |
| 56.8992080869716 | 62.9319321660671 |
| 56.899364159861 | 62.9292582691314 |
| 56.8987008455594 | 62.9257287251763 |
| 56.8972181002381 | 62.9183131176747 |
| 56.8964767054171 | 62.9187765931435 |
| 56.8965352371243 | 62.9236965635052 |
| 56.8959694267642 | 62.9246235144429 |

| | |
|---|---|
| 56.8953450743123 | 62.9256574212581 |
| 56.8950524054939 | 62.9267626319915 |
| 56.8949353373219 | 62.9280461025206 |
| 56.8946036421679 | 62.929151313254 |
| 56.8944670609509 | 62.9300069602734 |
| 56.8949353373219 | 62.9303634798649 |
| 56.8956377408286 | 62.9302921759465 |
| 56.8958913832807 | 62.9308269553337 |
| 56.8958913832807 | 62.9315756464757 |
| 56.8957023854002 | 62.9331872896806 |
| 56.8956741307813 | 62.9332117343289 |
| 5 | |
| 56.896419223078 | 62.9419558837128 |
| 56.8964611358394 | 62.9420025835201 |
| 56.8965742582114 | 62.9421286263819 |
| 56.897042508063 | 62.9427347096873 |
| 56.8970229977702 | 62.943661660625 |
| 56.8962425776675 | 62.9452303468273 |
| 56.8956767628569 | 62.9464781653972 |
| 56.8959694267642 | 62.9472981604575 |
| 56.8963011097431 | 62.9475833761306 |
| 56.8976278120904 | 62.9453373027047 |
| 56.8977253618665 | 62.9450520870315 |
| 56.897569282102 | 62.9438042684615 |
| 56.8974912419743 | 62.9430199253604 |
| 56.8979009508188 | 62.9418434107087 |
| 56.898037519431 | 62.940666896057 |
| 56.8977838916093 | 62.9383851706719 |
| 56.8977507542255 | 62.9381865519199 |
| 6 | |
| 56.8810031408513 | 62.7358096149476 |
| 56.8805607144039 | 62.7360948306208 |
| 56.8801443082387 | 62.7373783011499 |
| 56.8794936642813 | 62.7373307652044 |
| 56.8789471145698 | 62.7370455495312 |
| 56.8784005568347 | 62.7368078698036 |
| 56.8780622075493 | 62.7369029416947 |
| 56.8778539910761 | 62.7387568435701 |
| 56.8774896094462 | 62.7400878500448 |
| 56.8773074172941 | 62.7412762486828 |
| 56.8769950858161 | 62.7417040721925 |
| 56.8763443868222 | 62.7416090003015 |
| 56.8758238194397 | 62.7413713205738 |
| 56.8754073602935 | 62.7417991440836 |
| 56.8750429547198 | 62.7428924708307 |
| 56.8744963396726 | 62.7430350786672 |
| 56.8738976568428 | 62.7423695754299 |
| 56.8732989643878 | 62.7420843597567 |
| 56.8723878921836 | 62.7429875427217 |
| 56.8713726711855 | 62.7432727583948 |
| 56.8704094872194 | 62.7433202943404 |
| 56.8688995811419 | 62.7498802548226 |
| 56.8697066075226 | 62.753825738301 |
| 56.8700970978807 | 62.7541109539741 |
| 56.8708520342972 | 62.7543961696473 |
| 56.8721796439787 | 62.7535880585734 |
| 56.8732729340627 | 62.7521144442622 |
| 56.8740278061029 | 62.7506408299509 |
| 56.8746525162191 | 62.7501179345502 |
| 56.8751991289738 | 62.7503556142778 |

| | |
|---|---|
| 56.876240273928 | 62.750735901842 |
| 56.8776978279571 | 62.750926045624 |
| 56.8789991672689 | 62.7510211175151 |
| 56.8800141803569 | 62.7512587972427 |
| 56.8814976112469 | 62.750830973733 |
| 56.8823824366157 | 62.7502130064412 |
| 56.8829809830281 | 62.7504031502233 |
| 56.8837877042698 | 62.7507834377875 |
| 56.8842821376798 | 62.7506408299509 |
| 56.8842300923669 | 62.7500228626591 |
| 56.8835534966781 | 62.7493573594218 |
| 56.8832932642924 | 62.7484066405113 |
| 56.8832932642924 | 62.7469805621457 |
| 56.882928935896 | 62.7468379543091 |
| 56.882564603934 | 62.7461249151262 |
| 56.8824344845119 | 62.7449365164881 |
| 56.8824605084327 | 62.7440808694687 |
| 56.8827988177475 | 62.7437005819045 |
| 56.8830330300874 | 62.7430826146127 |
| 56.8828768886912 | 62.7418942159746 |
| 56.8830850770739 | 62.7409434970642 |
| 56.8834494039421 | 62.7401353859903 |
| 56.8832151942219 | 62.7388994514067 |
| 56.8829809830281 | 62.7380913403328 |
| 56.8825906277638 | 62.7379962684417 |
| 56.8821482201825 | 62.7369980135857 |
| 56.8819920750749 | 62.7363800462939 |
| 56.8815496603802 | 62.7359046868387 |
| 56.8810031408513 | 62.7358096149476 |
| 7 | |
| 56.9334513 | 62.8948195 |
| 56.9324611 | 62.8948832 |
| 56.9305821 | 62.8951561 |
| 56.9302187 | 62.8950712 |
| 56.9298597 | 62.8951054 |
| 56.9289226 | 62.8959085 |
| 56.9284238 | 62.8962246 |
| 56.927841 | 62.8963442 |
| 56.9269411 | 62.8964297 |
| 56.9268152 | 62.8968654 |
| 56.9270577 | 62.8972926 |
| 56.9270297 | 62.897549 |
| 56.9266986 | 62.8976942 |
| 56.9264748 | 62.8979505 |
| 56.9260785 | 62.8993005 |
| 56.9268851 | 62.8999925 |
| 56.9266655 | 62.9004574 |
| 56.9256628 | 62.900485 |
| 56.9254793 | 62.9005404 |
| 56.9253484 | 62.9007354 |
| 56.9253204 | 62.9010259 |
| 56.9257922 | 62.9043721 |
| 56.9258784 | 62.9045461 |
| 56.9262651 | 62.904467 |
| 56.928909 | 62.9045461 |
| 56.9290372 | 62.9044606 |
| 56.9290139 | 62.9038946 |
| 56.9301101 | 62.9037871 |
| 56.9306515 | 62.9047404 |
| 56.9311145 | 62.9061704 |

| | |
|---|---|
| 56.9313534 | 62.9067791 |
| 56.9317778 | 62.9085408 |
| 56.9319362 | 62.9099618 |
| 56.9322499 | 62.9122138 |
| 56.9322221 | 62.9133246 |
| 56.9322804 | 62.9147878 |
| 56.9324086 | 62.9152363 |
| 56.9325717 | 62.9153324 |
| 56.9329323 | 62.9151824 |
| 56.9331434 | 62.9150201 |
| 56.9335401 | 62.9146932 |
| 56.9340955 | 62.9133415 |
| 56.93484 | 62.9127824 |
| 56.9380194 | 62.9098699 |
| 56.9378246 | 62.899709 |
| 56.9334513 | 62.8948195 |
| 8 | |
| 56.9696781 | 62.9542599 |
| 56.9653876 | 62.9596775 |
| 56.9658148 | 62.968741 |
| 56.973801 | 62.9644477 |
| 56.9734853 | 62.9563724 |
| 56.9696781 | 62.9542599 |
| 9 | |
| 56.9223084 | 62.9753494 |
| 56.9194977 | 62.9757356 |
| 56.9192751 | 62.9766154 |
| 56.9184436 | 62.9785251 |
| 56.9173426 | 62.9805207 |
| 56.9177291 | 62.9821086 |
| 56.9187715 | 62.9848122 |
| 56.9193529 | 62.9856667 |
| 56.9144963 | 63.0034267 |
| 56.9152694 | 63.0064416 |
| 56.9142211 | 63.0075788 |
| 56.9119778 | 63.0079329 |
| 56.9120774 | 63.0099821 |
| 56.9120715 | 63.0119990999999 |
| 56.9114975 | 63.0174708 |
| 56.9125167 | 63.0183077 |
| 56.9127861 | 63.018415 |
| 56.9132195 | 63.0183935 |
| 56.9132898 | 63.0189299 |
| 56.9134831 | 63.0191123 |
| 56.9137349 | 63.0190694 |
| 56.9139575 | 63.0188441 |
| 56.9141098 | 63.0183291 |
| 56.9141332 | 63.0173635 |
| 56.9140278 | 63.016355 |
| 56.9141332 | 63.0152392 |
| 56.9142972 | 63.014574 |
| 56.9165461 | 63.0180287000001 |
| 56.9178345 | 63.0182647 |
| 56.9184904 | 63.0176854 |
| 56.9196265 | 63.0170202 |
| 56.9210441 | 63.0165103 |
| 56.9222382 | 63.016634 |
| 56.9230931 | 63.0169773 |
| 56.9237957 | 63.0179429 |
| 56.9241939 | 63.0189514 |

| | |
|---|---|
| 56.9242173 | 63.0200672 |
| 56.9241469999999 | 63.0212474 |
| 56.9244353 | 63.0261609 |
| 56.9256577 | 63.025732 |
| 56.9259153 | 63.0261612 |
| 56.9262783 | 63.0277705 |
| 56.9266764 | 63.0297446 |
| 56.9266044 | 63.0305849 |
| 56.9265008 | 63.03159 |
| 56.9283274 | 63.0398297 |
| 56.9293695 | 63.0407524 |
| 56.9308214 | 63.0420398 |
| 56.9320717 | 63.0432819 |
| 56.9333035 | 63.039186 |
| 56.9301423 | 63.0255174 |
| 56.9309385 | 63.0245304 |
| 56.9286553 | 63.0132222 |
| 56.9290534 | 63.0124926 |
| 56.9299081 | 63.0108833 |
| 56.9302945 | 63.010304 |
| 56.9310205 | 63.0099821 |
| 56.9316059 | 63.010261 |
| 56.9321093 | 63.0101323 |
| 56.9327533 | 63.0102396 |
| 56.933444 | 63.0107116 |
| 56.9338538 | 63.0105829 |
| 56.9336899 | 63.0100035 |
| 56.9331747 | 63.0095529 |
| 56.9324253999999 | 63.0089521 |
| 56.9319103 | 63.0081582 |
| 56.9316527 | 63.0075359 |
| 56.9313483 | 63.0073213 |
| 56.9310439 | 63.0077289999999 |
| 56.9305521 | 63.0082655 |
| 56.9293813 | 63.0089521 |
| 56.9285148 | 63.0088234 |
| 56.9274258 | 63.0028367 |
| 56.9278474 | 63.0018925 |
| 56.9279879 | 63.000412 |
| 56.9281986 | 62.9995107 |
| 56.928304 | 62.9984164 |
| 56.9306462 | 62.9969605 |
| 56.9304585 | 62.9952192 |
| 56.9283977 | 62.9936743 |
| 56.9280113 | 62.9929662 |
| 56.9263134 | 62.9916572 |
| 56.926653 | 62.9894686 |
| 56.9257513 | 62.988503 |
| 56.9247677 | 62.9875158999999 |
| 56.9245335 | 62.9869795 |
| 56.9245335 | 62.9862499 |
| 56.9247677 | 62.9849839 |
| 56.9250136 | 62.9838466 |
| 56.9251073 | 62.9824948 |
| 56.9253415 | 62.9820227 |
| 56.9277186 | 62.9821729 |
| 56.9281518 | 62.9787183 |
| 56.9223084 | 62.9753494 |

**Описание границ охотничьего угодья «Бурый медведь»**

Северная граница: от пересечения границы Нижнесергинского муниципального района Свердловской области и Ачитского муниципального округа Свердловской области с автомобильной дорогой Пермь – Екатеринбург на восток по автомобильной дороге Пермь – Екатеринбург до пересечения с рекой Пут.

Восточная граница: от пересечения автомобильной дороги Пермь – Екатеринбург с рекой Пут вверх по течению по середине реки Пут до пересечения с рекой Юрмыс, далее вверх по течению по середине реки Юрмыс до пересечения с северной границей квартала 206 Кленовского участка Кленовского участкового лесничества Нижнесергинского лесничества, далее на восток по северным границам кварталов 206–209 Кленовского участка Кленовского участкового лесничества Нижнесергинского лесничества до северо-восточного угла квартала 209 Кленовского участка Кленовского участкового лесничества Нижнесергинского лесничества, далее на юг по восточным границам кварталов 209, 224 Кленовского участка Кленовского участкового лесничества Нижнесергинского лесничества до юго-восточного угла квартала 224 Кленовского участка Кленовского участкового лесничества Нижнесергинского лесничества.

Южная граница: от юго-восточного угла квартала 224 Кленовского участка Кленовского участкового лесничества Нижнесергинского лесничества на запад по южным границам кварталов 224, 223, 222, 221, 220, 219, 218, 217, 216 Кленовского участка Кленовского участкового лесничества Нижнесергинского лесничества до северо-западного угла квартала 1 Артинского участка Артинского участкового лесничества Красноуфимского лесничества, далее на юг по западным границам кварталов 1, 12 Артинского участка Артинского участкового лесничества Красноуфимского лесничества до пересечения с рекой Еманзелга, далее вниз по течению по середине реки Еманзелга до юго-восточного угла квартала 229 Кленовского участка Кленовского участкового лесничества Нижнесергинского лесничества, далее на запад по южным границам кварталов 229, 228, 227, 226, 225 Кленовского участка Кленовского участкового лесничества Нижнесергинского лесничества до юго-западного угла квартала 255 Кленовского участка Кленовского участкового лесничества Нижнесергинского лесничества, далее на север по западным границам кварталов 225, 210, 194 до северо-восточного угла квартала 4 Манчажского участка Артинского участкового лесничества Красноуфимского лесничества, далее на восток по северным границам кварталов 4, 3, 2, 1 Манчажского участка Артинского участкового лесничества Красноуфимского лесничества до северо-западного угла квартала 1 Манчажского участка Артинского участкового лесничества Красноуфимского лесничества.

Западная граница: от северо-западного угла квартала 1 Манчажского участка Артинского участкового лесничества Красноуфимского лесничества на северо-восток по границе Нижнесергинского муниципального района Свердловской области и Ачитского муниципального округа Свердловской области до пересечения с автомобильной дорогой Пермь – Екатеринбург.

За исключением земель, непригодных для осуществления видов деятельности в сфере охотничьего хозяйства, в том числе земель населенных пунктов (деревня Киселёвка, деревня Сосновый бор), в следующих границах:

| 1 | |
|---|---|
| 56.7801941325753 | 58.6262931251606 |
| 56.7807499 | 58.6161969 |
| 56.7820363 | 58.6154421 |
| 56.7829552 | 58.6106619 |
| 56.7794635 | 58.605714 |
| 56.7784889 | 58.6061811 |
| 56.7784007 | 58.6090258 |
| 56.7754011 | 58.6108506 |
| 56.7718425 | 58.6062885 |
| 56.770519 | 58.6055907 |
| 56.7703425 | 58.608167 |

| | |
|---|---|
| 56.7680777 | 58.6085427 |
| 56.7668129 | 58.610797 |
| 56.7625769 | 58.6018337 |
| 56.7626357 | 58.6062348 |
| 56.7649204 | 58.614744 |
| 56.7616277 | 58.6163017 |
| 56.759686 | 58.6145842 |
| 56.7578913 | 58.6146808 |
| 56.7603156 | 58.6224097 |
| 56.7637282 | 58.6319419 |
| 56.7683462 | 58.6237923 |
| 56.7702889 | 58.6266502 |
| 56.7707501472162 | 58.6254993655527 |
| 2 | |
| 56.7149193153044 | 58.8026964180728 |
| 56.7144619999999 | 58.8016216 |
| 56.711236 | 58.8014952 |
| 56.7087381 | 58.8014952 |
| 56.7078708 | 58.7975765 |
| 56.7065524 | 58.7968813 |
| 56.7039155 | 58.7997255 |
| 56.7007232 | 58.8092062 |
| 56.6971836 | 58.8133146 |
| 56.6955178 | 58.8128721 |
| 56.6896522 | 58.8169173 |
| 56.6891315 | 58.8188134 |
| 56.6875952936889 | 58.8188455490568 |

**Описание границ охотничьего угодья «Буткинское»**

Северная граница: от села Бутка на восток по автомобильной дороге Бутка – Поротникова через деревню Вихляева, деревню Новая Деревня, деревню Поротникова до реки Беляковка, далее вниз по течению по середине реки Беляковка до пересечения с границей Талицкого муниципального округа Свердловской области и Тугулымского муниципального округа Свердловской области, далее на запад по границе Талицкого муниципального округа Свердловской области и Тугулымского муниципального округа Свердловской области до юго-восточного угла квартала 5 урочища СПК «Катарачи» Боровского участкового лесничества Талицкого лесничества.

Восточная граница: от юго-восточного угла квартала 5 урочища СПК «Катарачи» Боровского участкового лесничества Талицкого лесничества на юг по границе между Свердловской областью и Курганской областью до места пересечения с автомобильной дорогой Буткинское Озеро – Ольховское Озеро.

Южная граница: от места пересечения автомобильной дороги Буткинское Озеро – Ольховское Озеро с границей между Свердловской областью и Курганской областью на запад по границе между Свердловской областью и Курганской областью до пересечения с автомобильной дорогой Вознесенское – Бутка.

Западная граница: от пересечения автомобильной дороги Вознесенское – Бутка с границей между Свердловской областью и Курганской областью на север по автомобильной дороге Вознесенское – Бутка через село Басмановское до села Бутка.

За исключением лесопарковых зон кварталов 69–76 Боровского участка Боровского участкового лесничества Талицкого лесничества, 51 Смолинского участка Боровского участкового лесничества Талицкого лесничества.

За исключением земель, непригодных для осуществления видов деятельности в сфере охотничьего хозяйства, в том числе земель населенных пунктов (деревня Гомзикова, село Басмановское, село Горскино, деревня Красногорка, деревня Зарубина, село Бутка, деревня

Упорова, деревня Вихляева, деревня Буткинское озеро, село Смолинское, село Катарач, деревня Средний Катарач, деревня Нижний Катарач, село Пеньки, деревня Чернова, деревня Новая Деревня), в следующих границах:

| | |
|---|---|
| 1 | |
| 56.5973363498404 | 63.6816587756694 |
| 56.5994355 | 63.6948929 |
| 56.6065816 | 63.6906477 |
| 56.6109828 | 63.7029392 |
| 56.615395879458 | 63.7030185812189 |
| 2 | |
| 56.6235572 | 63.730986 |
| 56.6287742 | 63.7528455 |
| 3 | |
| 56.694103 | 63.9011192 |
| 56.6899266274156 | 63.9017067412616 |
| 56.6898957182834 | 63.9010974280234 |
| 56.6897446539762 | 63.901104241902 |
| 56.6896125164786 | 63.9011094873237 |
| 56.6890885069584 | 63.9011333112616 |
| 56.68895099064 | 63.9011391894412 |
| 56.6885771282936 | 63.9011551086706 |
| 56.6885091555972 | 63.9011619205209 |
| 56.6885121742763 | 63.9011806836504 |
| 56.6886127028541 | 63.9013061953454 |
| 56.6887633321302 | 63.9014823940399 |
| 56.6886759076357 | 63.9017258615266 |
| 56.6886577288813 | 63.9018852526924 |
| 56.6886119 | 63.9018917 |
| 56.6886188577798 | 63.9022260741862 |
| 56.6886102092119 | 63.9023019047576 |
| 56.688612798781 | 63.9028322693698 |
| 56.688522588739 | 63.9031175159516 |
| 56.6883657729734 | 63.9037286123471 |
| 56.6883623951465 | 63.9042831450669 |
| 56.6883470905075 | 63.9049276447096 |
| 56.6881943170914 | 63.9059617625297 |
| 56.6880929944665 | 63.9065515681093 |
| 56.6880044738788 | 63.906747581031 |
| 56.6877831684731 | 63.9068434072935 |
| 56.6876501073354 | 63.9070037532768 |
| 56.6876511675548 | 63.9072323784473 |
| 56.6877768020436 | 63.9074756350975 |
| 56.6878532086434 | 63.9075308730727 |
| 56.6878727064692 | 63.9077086665149 |
| 56.6878221579438 | 63.9078249837541 |
| 56.6877313741446 | 63.9078895570141 |
| 56.6876821439102 | 63.9080772935218 |
| 56.6876471410095 | 63.9087109821338 |
| 56.6875482322807 | 63.9088777063528 |
| 56.6873718602409 | 63.9089172653077 |
| 56.6872209130038 | 63.9089204494618 |
| 56.6871261211314 | 63.9089713722053 |
| 56.6867622009713 | 63.9091737052612 |
| 56.6867354491622 | 63.9093053151888 |
| 56.6866875775711 | 63.909373649557 |
| 56.686648383202 | 63.9093667338234 |
| 56.6866491047177 | 63.9096751894352 |
| 56.6866328157744 | 63.9108652124282 |

| | |
|---|---|
| 56.686510067787 | 63.9109673356388 |
| 56.6864185865529 | 63.9110436906869 |
| 56.6863500625086 | 63.9111020943676 |
| 56.6862718487716 | 63.9111821033046 |
| 56.6861617565955 | 63.9112941162325 |
| 56.6860729837352 | 63.9113921880572 |
| 56.6860145126333 | 63.9114815224651 |
| 56.6859192878555 | 63.9116485127423 |
| 56.685762059494 | 63.9119502480121 |
| 56.6855423524442 | 63.91248468445 |
| 56.6854841100531 | 63.9126763421658 |
| 56.6854153651452 | 63.912941717117 |
| 56.6853819630324 | 63.9131466557241 |
| 56.6853227492219 | 63.9135592029776 |
| 56.6853108049987 | 63.9137059613004 |
| 56.685304401549 | 63.9137987063923 |
| 56.6853043377969 | 63.9139154120843 |
| 56.6853086779789 | 63.9140060796227 |
| 56.6853221710322 | 63.9141118978789 |
| 56.6853381187111 | 63.9142613201039 |
| 56.6853663277142 | 63.9145180996946 |
| 56.6853958899448 | 63.9147333451392 |
| 56.6854275913698 | 63.9150628871426 |
| 56.6854539960695 | 63.9153088342625 |
| 56.6854762305358 | 63.9155473463861 |
| 56.6854933384319 | 63.9156807085061 |
| 56.6854999673743 | 63.91574252033 |
| 56.685512432576 | 63.9157989420484 |
| 56.6855292705312 | 63.91584320124 |
| 56.6855588396733 | 63.9159017563087 |
| 56.6855914457189 | 63.9159645465757 |
| 56.6857011964939 | 63.916152079601 |
| 56.6857997184483 | 63.9163343730369 |
| 56.6859164619414 | 63.9165368554209 |
| 56.6859580045063 | 63.9166126887119 |
| 56.6859824835077 | 63.9166677788658 |
| 56.6859900942099 | 63.9167187634222 |
| 56.6859930222465 | 63.91675858731 |
| 56.6859943304257 | 63.9168244552211 |
| 56.6859927522155 | 63.9169420647284 |
| 56.6859916774162 | 63.9170785795632 |
| 56.6859865116699 | 63.9172437264704 |
| 56.6860684215661 | 63.9172639038656 |
| 56.6861301444743 | 63.9172959957431 |
| 56.6861797357584 | 63.9173645197232 |
| 56.6862500442994 | 63.9174573351827 |
| 56.6863354840973 | 63.9175682293209 |
| 56.6864247346739 | 63.9176446313525 |
| 56.6865313328764 | 63.9177269082759 |
| 56.6866314354701 | 63.9178547663304 |
| 56.6867162954384 | 63.9179895261831 |
| 56.6867508329293 | 63.9180864883426 |
| 56.6867892814756 | 63.9181600514915 |
| 56.6868587351022 | 63.9182396968917 |
| 56.6869408641407 | 63.9183618810966 |
| 56.6869969049389 | 63.9185028425045 |
| 56.6870195831181 | 63.9185524874328 |
| 56.6870431563172 | 63.9185966953399 |
| 56.6870629803092 | 63.9186370345323 |
| 56.6870755674586 | 63.9186954113255 |

| | |
|---|---|
| 56.6870813518068 | 63.9187447054604 |
| 56.6870738168198 | 63.9188083002299 |
| 56.6870853780815 | 63.9188592266214 |
| 56.6870851621216 | 63.9188938429911 |
| 56.6870856044014 | 63.9189721670478 |
| 56.6871074695717 | 63.9190163085841 |
| 56.6871328421552 | 63.9190711882023 |
| 56.6871545404523 | 63.919131825255 |
| 56.6871810922624 | 63.9192031243699 |
| 56.6872037209575 | 63.9192708910199 |
| 56.6872102848493 | 63.9193185090791 |
| 56.6872564580374 | 63.91943407715 |
| 56.6873205878856 | 63.9195806237198 |
| 56.6873612805748 | 63.919732901974 |
| 56.6873754983639 | 63.9198656196139 |
| 56.6873992482675 | 63.9199044322166 |
| 56.6874069780903 | 63.9199572080779 |
| 56.6874974925775 | 63.9201811053836 |
| 56.6875038295972 | 63.9202522417419 |
| 56.6875114956067 | 63.920296043826 |
| 56.6875282310922 | 63.9203396601706 |
| 56.6875589736591 | 63.9203934218484 |
| 56.6875964445344 | 63.9204414170692 |
| 56.6877476677813 | 63.9208430737635 |
| 56.6878748813087 | 63.921159250424 |
| 56.687903131493 | 63.9212301299383 |
| 56.6879306386119 | 63.9212995824278 |
| 56.6879127761854 | 63.9214212182659 |
| 56.6879090609984 | 63.9215244265243 |
| 56.6879083127794 | 63.9216277937549 |
| 56.687933838921 | 63.9218125992528 |
| 56.6879501469996 | 63.9219416105729 |
| 56.6879972207807 | 63.9220574596637 |
| 56.6881132127435 | 63.92222704075 |
| 56.6882264444137 | 63.9223244668394 |
| 56.6883198308552 | 63.9224065267641 |
| 56.6883965264172 | 63.9224790819209 |
| 56.688476186987 | 63.922493848811 |
| 56.6885767800611 | 63.9225560782981 |
| 56.6886135205786 | 63.9225824080429 |
| 56.6886682806113 | 63.9226486929005 |
| 56.688828867749 | 63.922841717262 |
| 56.6889944124727 | 63.9230620503547 |
| 56.6890669570239 | 63.9231598172848 |
| 56.6893740520583 | 63.9235631568647 |
| 56.6894978719999 | 63.9235915965088 |
| 56.6896600541321 | 63.9235677588102 |
| 56.689852555071 | 63.9234940555081 |
| 56.690009284219 | 63.9234086568388 |
| 56.6901477043962 | 63.9233136795097 |
| 56.6902674999733 | 63.9232222006246 |
| 56.690422609017 | 63.9230787772628 |
| 56.6905233258014 | 63.9229642134263 |
| 56.6906404136233 | 63.9228088942142 |
| 56.6907657898787 | 63.9226392307167 |
| 56.6908690509743 | 63.9224633047777 |
| 56.6909462566087 | 63.9222818287519 |
| 56.6909909916038 | 63.9221609523617 |
| 56.6910396945631 | 63.921962147499 |
| 56.6910789151643 | 63.9217393907036 |

| | |
|---|---|
| 56.6910942704099 | 63.9215656480842 |
| 56.6910975876635 | 63.9213760972483 |
| 56.6910938068796 | 63.9210708803317 |
| 56.6910816173882 | 63.9201959878336 |
| 56.692477 | 63.9199376 |
| 56.6936317 | 63.9226627 |
| 56.6949749 | 63.9225125 |
| 56.6951367084017 | 63.9215577447361 |
| 56.695289453191 | 63.9214985828624 |
| 56.6952569578731 | 63.9214210720736 |
| 56.6951766892762 | 63.9213444631294 |
| 56.6951733483264 | 63.9213415497756 |
| 4 | |
| 56.6976570444817 | 63.9635559322279 |
| 56.692996 | 63.9612511 |
| 56.6894103 | 63.9803741 |
| 56.6929883 | 63.9918925 |
| 56.6954429 | 63.9915091 |
| 56.7014029567936 | 63.9891193771667 |
| 5 | |
| 56.7033517 | 64.030301 |
| 56.701582 | 64.031689 |
| 56.7013121 | 64.0325277 |
| 56.7010342 | 64.0329036 |
| 56.7007802 | 64.0370823 |
| 56.7010898 | 64.0374871 |
| 56.7002801 | 64.0384993 |
| 56.6994171 | 64.0466488 |
| 56.699614 | 64.047019 |
| 56.6993218 | 64.0483029 |
| 56.6997791 | 64.0494481 |
| 56.6984772 | 64.0538899 |
| 56.6977214 | 64.0554515 |
| 56.6986423 | 64.0585978 |
| 56.6992139 | 64.0596735 |
| 56.69795 | 64.0616747 |
| 6 | |
| 56.6988805 | 64.070451 |
| 56.7001697 | 64.0673047 |
| 56.7006651 | 64.067883 |
| 56.7010017 | 64.0679062 |
| 56.7010398 | 64.0670849 |
| 56.7014374 | 64.0666466 |
| 56.7011419 | 64.065525 |
| 56.7011419 | 64.0646366 |
| 56.7015557 | 64.0635239 |
| 56.7016 | 64.0628329 |
| 56.7014621 | 64.0624112 |
| 56.701531 | 64.0617202 |
| 56.7018463 | 64.0609126 |
| 56.7023833 | 64.0605088 |
| 56.7036148 | 64.0630573 |
| 56.7040533 | 64.0618279 |
| 56.7051347 | 64.0604154 |
| 56.7063022 | 64.0635022 |
| 56.7065829 | 64.0642201 |
| 56.7070164 | 64.0641483 |
| 56.7072183 | 64.0643278 |
| 56.7072183 | 64.06492 |
| 56.7074499 | 64.0660866 |

| | |
|---|---|
| 56.7075237 | 64.0672172 |
| 56.7077799 | 64.0680248 |
| 56.7081345 | 64.0684645 |
| 56.7086369 | 64.0687337 |
| 56.7093018 | 64.0688235 |
| 56.7096023 | 64.0687427 |
| 56.7099569 | 64.0684466 |
| 56.7103657 | 64.0685004 |
| 56.7105184 | 64.0694247 |
| 56.7106563 | 64.0700618 |
| 56.7109272 | 64.0708425 |
| 56.7111784 | 64.071354 |
| 56.711528 | 64.0723769 |
| 56.7115133 | 64.0729961 |
| 56.7113803 | 64.0733012 |
| 56.7113803 | 64.073705 |
| 56.711533 | 64.0739293 |
| 56.7114948 | 64.0754673 |
| 56.7129686 | 64.0751954 |
| 56.7128194 | 64.0744986 |
| 56.7130992 | 64.0693491 |
| 56.710618 | 64.0606647 |
| 56.7108512 | 64.0602908 |
| 56.7108046 | 64.0597469 |
| 56.7104408 | 64.0586083 |
| 56.7104579805012 | 64.0585038860573 |
| 7 | |
| 56.6978898 | 64.0616846 |
| 56.6975152 | 64.059721 |
| 56.6971849 | 64.0588303 |
| 56.694746 | 64.0613982 |
| 56.6953557 | 64.0634688 |
| 56.6953938 | 64.0644057 |
| 56.6958913 | 64.0657914 |
| 56.692365 | 64.072951 |
| 56.6919004 | 64.0739834 |
| 56.6919004 | 64.0742842 |
| 56.6925056 | 64.0782302 |
| 56.6922497 | 64.078726 |
| 56.6924212 | 64.0790961 |
| 56.692561 | 64.0791193 |
| 56.6928341 | 64.0796514 |
| 56.6926372 | 64.0797208 |
| 56.6925493 | 64.0816716 |
| 56.6915012 | 64.0836236 |
| 56.6912789 | 64.0844477 |
| 56.6922079 | 64.0860238 |
| 56.6921047 | 64.0864286 |
| 56.6920968 | 64.0874263 |
| 56.693391 | 64.0867612 |
| 56.6943199 | 64.0866455 |
| 56.695098 | 64.0863274 |
| 56.6958284 | 64.0854165 |
| 56.6968525 | 64.0835079 |
| 56.6968525 | 64.0831319 |
| 56.6971383 | 64.0824234 |
| 56.697178 | 64.081874 |
| 56.69925 | 64.075324 |
| 56.7000597 | 64.0736613 |
| 56.6987977789685 | 64.0704946826387 |

| 8 | |
|---|---|
| 56.6140037254091 | 64.1832129989193 |
| 56.6141195572154 | 64.1830606696153 |
| 56.614486500078 | 64.1826726012222 |
| 56.6149328912121 | 64.1824311257287 |
| 56.6155242822635 | 64.1823887237067 |
| 56.6161766561569 | 64.1822919914016 |
| 56.6168098950438 | 64.1820096649473 |
| 56.6175712775675 | 64.1814200904029 |
| 56.6195056414436 | 64.1796517434321 |
| 56.6208187676922 | 64.1785643937573 |
| 56.6213291070455 | 64.1782991320925 |
| 56.6215295120347 | 64.1787415148385 |
| 56.6216829309515 | 64.1794462705757 |
| 56.6218288711544 | 64.1802573095481 |
| 56.6219586799754 | 64.1805391227444 |
| 56.6221392527111 | 64.180558870446 |
| 56.6223680521903 | 64.1803927661715 |
| 56.6225238367676 | 64.1802035491739 |
| 56.6228657147538 | 64.1785435582704 |
| 56.6229988271651 | 64.1770749069302 |
| 56.6231339071222 | 64.1750405796426 |
| 56.6247164850732 | 64.1756111062305 |
| 56.6247506456296 | 64.1742005657665 |
| 56.6248804545525 | 64.173212849167 |
| 56.6249616757127 | 64.1721665962569 |
| 56.6252253733366 | 64.1701844092216 |
| 56.6254828973679 | 64.1681405794738 |
| 56.6256539791639 | 64.1666604432043 |
| 56.6256532370359 | 64.1651464929732 |
| 56.6258822983344 | 64.1651886827903 |
| 56.6260605726443 | 64.1641378668664 |
| 56.626739976916 | 64.1638815344347 |
| 56.6275952300758 | 64.1631378015119 |
| 56.6281364137368 | 64.1625097783589 |
| 56.6281839287507 | 64.1622965313815 |
| 56.6282223627357 | 64.1621596783108 |
| 56.628281862312 | 64.1619252983285 |
| 56.6283205064897 | 64.1617608931507 |
| 56.628331813988 | 64.1616418536287 |
| 56.6283306967669 | 64.1615682498433 |
| 56.6283193047119 | 64.1615160187895 |
| 56.6282910993988 | 64.161456805596 |
| 56.6282723558545 | 64.1614257789224 |
| 56.6350426 | 64.1548350999999 |
| 56.6340008852931 | 64.1530331409383 |
| 56.6346426816016 | 64.1507141399559 |
| 56.6346307813662 | 64.1504229836497 |
| 56.6345797978223 | 64.1500488741493 |
| 56.6345074494056 | 64.1495169240112 |
| 56.6344904026962 | 64.1493888556733 |
| 56.6344839493136 | 64.149342727904 |
| 56.6343742941181 | 64.1485562736619 |
| 56.6342607350184 | 64.1477498096193 |
| 56.6342296688776 | 64.1475332932849 |
| 56.6342026615187 | 64.1474529952068 |
| 56.634206541505 | 64.1474188980237 |
| 56.6342177568739 | 64.1473593310961 |
| 56.6342161666654 | 64.147331702925 |
| 56.6342049902851 | 64.1472939631111 |

| | |
|---|---|
| 56.6341973294644 | 64.14724528899 |
| 56.6342001569726 | 64.1472304775548 |
| 56.6341987565607 | 64.1471800213047 |
| 56.6341927332735 | 64.1471620697773 |
| 56.6341778692444 | 64.1471357620056 |
| 56.6341549249369 | 64.1470979629247 |
| 56.6341261610755 | 64.1470907729513 |
| 56.6340867411106 | 64.1470974847046 |
| 56.6340521433401 | 64.1470788533174 |
| 56.6340327618155 | 64.1470390821021 |
| 56.6340101145384 | 64.1469737231634 |
| 56.633990677871 | 64.1469538394407 |
| 56.6339594557417 | 64.1469444915653 |
| 56.6339319087361 | 64.1469228974793 |
| 56.6338925386017 | 64.1469328666246 |
| 56.6338735801394 | 64.146950120204 |
| 56.6338368026994 | 64.1469769094898 |
| 56.6338145559931 | 64.1469729771962 |
| 56.6337939450376 | 64.1469526637482 |
| 56.6337507911551 | 64.1468914347828 |
| 56.633716370952 | 64.1468256914123 |
| 56.6336817183345 | 64.1468034774885 |
| 56.6336523335748 | 64.1468026755936 |
| 56.6336335175528 | 64.146794006997 |
| 56.6336115779565 | 64.1467514314312 |
| 56.633580895067 | 64.1466775138303 |
| 56.6335539569286 | 64.1466017778608 |
| 56.6335255772738 | 64.1465668612798 |
| 56.6334864866938 | 64.1465481309721 |
| 56.6334488894395 | 64.1465389416776 |
| 56.6334339180289 | 64.1465173666701 |
| 56.6334188123404 | 64.1464576596655 |
| 56.6334120289184 | 64.1463959036198 |
| 56.6334004936277 | 64.1463112429398 |
| 56.6333817776622 | 64.1462562815554 |
| 56.6333405006953 | 64.1462120729953 |
| 56.6332944466818 | 64.1461785362824 |
| 56.6332436977869 | 64.1461727807267 |
| 56.6332247222299 | 64.1461536895032 |
| 56.6332070681123 | 64.1461270343985 |
| 56.6331804858059 | 64.1461097933202 |
| 56.6331608568825 | 64.1461125750845 |
| 56.6331319806671 | 64.1461215272082 |
| 56.6331249623735 | 64.1461148724413 |
| 56.6331037978728 | 64.1460818748872 |
| 56.6330845432446 | 64.1460328086344 |
| 56.6330617008589 | 64.1459899536316 |
| 56.6330175915794 | 64.1459367613001 |
| 56.6329570944795 | 64.1458927070173 |
| 56.6329267797081 | 64.145901568757 |
| 56.6328927601159 | 64.1458972524662 |
| 56.6328787485114 | 64.1458679694166 |
| 56.6328719646536 | 64.1458414188924 |
| 56.6328683695955 | 64.145811936973 |
| 56.6328687138235 | 64.1457698697862 |
| 56.6328672304928 | 64.145737510739 |
| 56.6328585617534 | 64.1457110552267 |
| 56.6328461456975 | 64.1456979902473 |
| 56.6328232358438 | 64.1456683407898 |
| 56.6328090521214 | 64.1456512903226 |

| | |
|---|---|
| 56.6327877428417 | 64.1456381845843 |
| 56.6327607814601 | 64.145637261478 |
| 56.632733762679 | 64.1456560622451 |
| 56.6327159662726 | 64.1456553292149 |
| 56.6327073922568 | 64.1456291950191 |
| 56.6327075693499 | 64.1455996861368 |
| 56.6327166969886 | 64.145573963759 |
| 56.6327279338689 | 64.1455452013739 |
| 56.632731486729 | 64.145513240583 |
| 56.6327301279974 | 64.1454772897495 |
| 56.6327250144917 | 64.1454542408469 |
| 56.6327198112332 | 64.1454253290766 |
| 56.6327272683995 | 64.1453961052054 |
| 56.6327525718279 | 64.1453708713721 |
| 56.6321244135461 | 64.144794774842 |
| 56.6316615475351 | 64.1443723626106 |
| 56.6312943223041 | 64.1440306999535 |
| 56.6308986961173 | 64.1436821646525 |
| 56.6305667266039 | 64.1440470218914 |
| 56.6300147284141 | 64.1447371757778 |
| 56.6292461763847 | 64.1457569876714 |
| 56.628867663797 | 64.1462739210444 |
| 56.6284256058372 | 64.1469269365341 |
| 56.6256736129443 | 64.1463502565073 |
| 56.6256340979471 | 64.1461869676778 |
| 56.6255538592602 | 64.1458624969681 |
| 56.6254720391861 | 64.1454934584344 |
| 56.6254060298003 | 64.1452653927238 |
| 56.6252627205907 | 64.1448052700607 |
| 56.6251796889287 | 64.1445801831627 |
| 56.6250579444125 | 64.1442613970334 |
| 56.6249299863691 | 64.1439768197697 |
| 56.624792922173 | 64.1436607655891 |
| 56.6247042066172 | 64.143445910467 |
| 56.6246617109701 | 64.1433281235953 |
| 56.6245883453428 | 64.143106792475 |
| 56.6245140975852 | 64.1429334134038 |
| 56.6243395102581 | 64.1425956323209 |
| 56.6242040666123 | 64.1423210575525 |
| 56.6240679108945 | 64.1421113731986 |
| 56.6239325256758 | 64.1418231117157 |
| 56.6237232135813 | 64.1413474503795 |
| 56.6235166900467 | 64.1409599689131 |
| 56.6231880666555 | 64.1401903671199 |
| 56.6228364071181 | 64.1392195701664 |
| 56.6225180572616 | 64.1382599787803 |
| 56.6222723135192 | 64.1374078539578 |
| 56.6218743355231 | 64.1373341360415 |
| 56.621934223392 | 64.1380745878943 |
| 56.6218990903502 | 64.1385063550276 |
| 56.6219072341256 | 64.1387674569703 |
| 56.6219676323474 | 64.1389802953041 |
| 56.621906779864 | 64.1391647200226 |
| 56.6218001753703 | 64.1392067688442 |
| 56.6218000083359 | 64.1408046942698 |
| 56.6215074654542 | 64.1409871276669 |
| 56.6210345645384 | 64.1410121466644 |
| 56.6193187803363 | 64.1414363585029 |
| 56.6193688594541 | 64.1426165090914 |
| 56.6193981750698 | 64.1429291513647 |

| | |
|---|---|
| 56.6194011411013 | 64.14302887535 |
| 56.6194882876575 | 64.1455804669343 |
| 56.6195995280466 | 64.1486127936338 |
| 56.6196202274894 | 64.1488328441449 |
| 56.6196248093027 | 64.148968447922 |
| 56.6181713302725 | 64.1558248658507 |
| 56.61814656734 | 64.1558864405684 |
| 56.6180883856546 | 64.1560591175037 |
| 56.6180434057807 | 64.1562257563493 |
| 56.6180160134853 | 64.156438434807 |
| 56.6180070899207 | 64.1565996279693 |
| 56.6179595569747 | 64.1568238525613 |
| 56.6179537574527 | 64.156845103299 |
| 56.6178261794942 | 64.1570085443746 |
| 56.6175456980334 | 64.1577195466665 |
| 56.6174705804006 | 64.1580781391655 |
| 56.6174240648455 | 64.1587228475811 |
| 56.6173660159022 | 64.1590758587019 |
| 56.617290896907 | 64.1593046025273 |
| 56.6171067335591 | 64.1595216910006 |
| 56.616992395546 | 64.1595399518085 |
| 56.6166929161294 | 64.1595454750699 |
| 56.6165528966398 | 64.1595760975658 |
| 56.6164352712505 | 64.1598154316206 |
| 56.6163961755183 | 64.1599794836523 |
| 56.616336571473 | 64.1603781762022 |
| 56.6163306028353 | 64.1608131237663 |
| 56.6162860582573 | 64.1610147532799 |
| 56.616219001024 | 64.1611298603873 |
| 56.6160115886401 | 64.1612830934431 |
| 56.6159166538686 | 64.1614789288003 |
| 56.6158774635782 | 64.161772983721 |
| 56.6159187668952 | 64.162434780373 |
| 56.6159817565363 | 64.1632059495263 |
| 56.6159364483791 | 64.1635529282604 |
| 56.6159156248589 | 64.163802730843 |
| 56.6159650298847 | 64.1639687158088 |
| 56.6159694624692 | 64.164213674804 |
| 56.6159350753813 | 64.16436282338 |
| 56.6157820808306 | 64.1647819618868 |
| 56.6155948012885 | 64.165090398792 |
| 56.6154178288476 | 64.1654685322416 |
| 56.6152729849925 | 64.1657737079174 |
| 56.6150584671881 | 64.1661401839966 |
| 56.6131180607776 | 64.1703061947067 |
| 56.6113508479357 | 64.174625096021 |
| 56.6114302299214 | 64.1749334207557 |
| 56.6115544464676 | 64.1761665364669 |
| 56.6116091862001 | 64.1786927083057 |
| 56.6115909500502 | 64.1804367062764 |
| 56.6117416064683 | 64.1815978427515 |
| 56.6116824415515 | 64.1822695969246 |
| 56.6120303440565 | 64.1830843091463 |
| 56.6122380550497 | 64.1834280236859 |
| 56.6125857545801 | 64.1836190431142 |
| 56.6129008838167 | 64.1840279995721 |
| 56.6130955196184 | 64.1840032469174 |
| 56.6132366174456 | 64.1839423659183 |
| 56.6139075091752 | 64.1833197242746 |
| 9 | |

| | |
|---|---|
| 56.5933687 | 63.6938166 |
| 56.5921873 | 63.6947393 |
| 56.5913485 | 63.6966061 |
| 56.5901315 | 63.6980653 |
| 56.5900488 | 63.6984086 |
| 56.5902142 | 63.6990738 |
| 56.590167 | 63.6996102 |
| 56.5897416 | 63.6998248 |
| 56.5893753 | 63.7006187 |
| 56.5895644 | 63.7019706 |
| 56.5903678 | 63.7036443 |
| 56.5916084 | 63.7055325 |
| 56.5926008 | 63.7064552 |
| 56.5932033 | 63.7065196 |
| 56.5936641 | 63.706305 |
| 56.5941012 | 63.7058329 |
| 56.5955661 | 63.7036228 |
| 56.5969246 | 63.6999106 |
| 56.5933687 | 63.6938166 |
| 10 | |
| 56.6748807 | 63.8611221 |
| 56.6707073 | 63.863697 |
| 56.6671466 | 63.8708639 |
| 56.6679484 | 63.8743829 |
| 56.6625478 | 63.8848114 |
| 56.6638214 | 63.8894462 |
| 56.6692925 | 63.8813781 |
| 56.6747393 | 63.8772583 |
| 56.6772148 | 63.8661432 |
| 56.6748807 | 63.8611221 |
| 11 | |
| 56.6010144 | 63.8886301 |
| 56.5949661 | 63.9054713 |
| 56.5969246 | 63.9090585 |
| 56.6047843 | 63.9149389 |
| 56.6102174 | 63.9129551 |
| 56.6092296 | 63.9065314 |
| 56.6123228 | 63.8978878 |
| 56.6101914 | 63.8912279 |
| 56.6010144 | 63.8886301 |
| 12 | |
| 56.5450557 | 64.0073174 |
| 56.5400871 | 64.0079011 |
| 56.538079 | 64.0214638 |
| 56.5386375 | 64.0265082 |
| 56.5393187 | 64.0326619 |
| 56.5486862 | 64.0419577 |
| 56.5495359 | 64.0334652 |
| 56.5446259 | 64.0310168 |
| 56.5433731 | 64.016357 |
| 56.5451971 | 64.0109781 |
| 56.5450557 | 64.0073174 |
| 13 | |
| 56.6266189627242 | 64.0203868753605 |
| 56.6263503165162 | 64.0211098533529 |
| 56.6258353440598 | 64.0224159032731 |
| 56.6257342472718 | 64.0226007428551 |
| 56.6257778242754 | 64.0226785808948 |
| 56.6258174449256 | 64.0227947635226 |
| 56.6258746531377 | 64.0229373802148 |

| | |
|---|---|
| 56.625925906471 | 64.023150062967 |
| 56.6259876409753 | 64.023388583662 |
| 56.6261192912525 | 64.0241474345896 |
| 56.6261448204275 | 64.0242699155908 |
| 56.6261633452733 | 64.0243759872718 |
| 56.62616276226 | 64.0244560316976 |
| 56.6261475100988 | 64.0246061199967 |
| 56.6261254683202 | 64.024714365457 |
| 56.6260805901855 | 64.0248158493183 |
| 56.6260233422014 | 64.0249134328062 |
| 56.6258963398601 | 64.0251183945271 |
| 56.6257800672492 | 64.0253203357485 |
| 56.6256137852251 | 64.0256010551814 |
| 56.6254586466969 | 64.025782749631 |
| 56.6252987516147 | 64.0259260767262 |
| 56.6246501940531 | 64.0264887725239 |
| 56.6241470344074 | 64.0269336758293 |
| 56.6236829873521 | 64.0273699563796 |
| 56.623579471035 | 64.0275113940554 |
| 56.6234846007557 | 64.027681861979 |
| 56.6234359364349 | 64.0278213414956 |
| 56.6234119738049 | 64.0279552627192 |
| 56.6234058851149 | 64.0280448836922 |
| 56.6234052575822 | 64.0281278575868 |
| 56.6234117827792 | 64.0281921987919 |
| 56.623445375696 | 64.028407611489 |
| 56.6235685549057 | 64.0291279363491 |
| 56.623652692224 | 64.029668012696 |
| 56.6236460366482 | 64.0298278950582 |
| 56.6236054150115 | 64.0300479279109 |
| 56.6235572921301 | 64.0302383179039 |
| 56.6214035096606 | 64.0312232114862 |
| 56.6212430969502 | 64.031267463856 |
| 56.6209120959602 | 64.0313677473403 |
| 56.6205829004771 | 64.0314741241409 |
| 56.6205003556598 | 64.0315187762167 |
| 56.62048372449 | 64.0314238584443 |
| 56.6203941343585 | 64.0314661167772 |
| 56.6203163989345 | 64.0315026910272 |
| 56.6207308959311 | 64.0338755554912 |
| 56.6207878813399 | 64.0342047432514 |
| 56.6207961234772 | 64.0342497776897 |
| 56.6197526 | 64.0350147 |
| 56.6196092142982 | 64.0356907443652 |
| 56.6195543717126 | 64.0357512248472 |
| 56.6194366488216 | 64.0359145613024 |
| 56.619264885536 | 64.0362076973011 |
| 56.6191161399822 | 64.0364855929115 |
| 56.6189405596945 | 64.0368204736433 |
| 56.6187683121901 | 64.0371615279536 |
| 56.6186965736691 | 64.0373134476686 |
| 56.618631891512 | 64.0374462546328 |
| 56.6185744126568 | 64.0375856835724 |
| 56.6185398201509 | 64.0377128150513 |
| 56.6185195643586 | 64.0378210985127 |
| 56.6185116484608 | 64.037942573895 |
| 56.6185025409611 | 64.0380663316613 |
| 56.618432 | 64.0381992 |
| 56.6184876667799 | 64.0382846339795 |
| 56.6184302135298 | 64.0395059438622 |

| | |
|---|---|
| 56.6191929109865 | 64.0401661446401 |
| 56.6196374666307 | 64.0415288911805 |
| 56.6196883723062 | 64.0417006686747 |
| 56.6197405 | 64.0433617 |
| 56.6195988 | 64.0438338 |
| 56.6196186 | 64.0442007 |
| 56.6198901 | 64.0449839 |
| 56.6203308 | 64.0445311 |
| 56.6203582537765 | 64.0445818027865 |
| 56.6203076353783 | 64.0446840188071 |
| 56.6205487866402 | 64.0452058163325 |
| 56.6206203710223 | 64.0450827520157 |
| 56.6206532779895 | 64.045126665883 |
| 56.6208954979223 | 64.0455740078191 |
| 56.6207553751917 | 64.0458739764978 |
| 56.6209227388569 | 64.0462368686867 |
| 56.6209172 | 64.0462499 |
| 56.6210884 | 64.0467112 |
| 56.6214936 | 64.0472992 |
| 56.621171 | 64.0479020999999 |
| 56.6213422 | 64.048342 |
| 56.6217339782721 | 64.0482731229672 |
| 56.621730557617 | 64.0482800616205 |
| 56.6216923702404 | 64.0483798472362 |
| 56.6215081880383 | 64.0488296960574 |
| 56.6211664713328 | 64.0496719200727 |
| 56.6209974925489 | 64.0500955338329 |
| 56.620988511893 | 64.0501180053034 |
| 56.6209337722451 | 64.050255486138 |
| 56.6209259983341 | 64.050274797917 |
| 56.6209211633844 | 64.0502869479867 |
| 56.6205701374063 | 64.0511262158942 |
| 56.6207346639485 | 64.0515209446744 |
| 56.6207623868391 | 64.0515859568156 |
| 56.62082621981 | 64.0517795717402 |
| 56.6209937672261 | 64.0522227013199 |
| 56.6211113466239 | 64.0525301413372 |
| 56.6212117168641 | 64.052772828662 |
| 56.6213019955154 | 64.0529800411175 |
| 56.6214009535342 | 64.0531683841296 |
| 56.6214690464112 | 64.053269393924 |
| 56.621531851885 | 64.0533543894698 |
| 56.6215879297693 | 64.0534007982235 |
| 56.6216422195644 | 64.0534533302874 |
| 56.6216966766836 | 64.0534994990331 |
| 56.621784024698 | 64.0535913463914 |
| 56.6219115732373 | 64.0537421739003 |
| 56.6219691370733 | 64.0538364096921 |
| 56.6220019411609 | 64.0539270648541 |
| 56.6220346141964 | 64.0540431458348 |
| 56.6220902570121 | 64.0543647863585 |
| 56.6221376701359 | 64.0546158198482 |
| 56.6221717423795 | 64.0547575726859 |
| 56.6222059322677 | 64.0548898689653 |
| 56.6222540476741 | 64.0550447312591 |
| 56.6223076588854 | 64.055183824474 |
| 56.6224477963995 | 64.0555428872661 |
| 56.6225536314166 | 64.0557794366968 |
| 56.6226866169438 | 64.0561351334767 |
| 56.6227243859929 | 64.0562610521327 |

| | |
|---|---|
| 56.6227685366537 | 64.0564769053275 |
| 56.6228454847557 | 64.0568055793419 |
| 56.6229235202249 | 64.0571853618785 |
| 56.6229519386194 | 64.0573780936376 |
| 56.6229585760637 | 64.0574391738615 |
| 56.6229681137279 | 64.0575579465627 |
| 56.6229759955646 | 64.0576799025335 |
| 56.6229941346131 | 64.0578309739343 |
| 56.6229955063457 | 64.0578885840574 |
| 56.6230257052464 | 64.0587312095606 |
| 56.6230113636187 | 64.0589744267031 |
| 56.6229837764932 | 64.0593385942595 |
| 56.6229457426642 | 64.0596674634936 |
| 56.6228923389419 | 64.0599508649873 |
| 56.6228214471569 | 64.0602922164687 |
| 56.6228004315024 | 64.0603935329722 |
| 56.6229613705405 | 64.0603467707568 |
| 56.625865710026 | 64.0594816114181 |
| 56.6261135221773 | 64.0593906674908 |
| 56.6278395474049 | 64.0586733248956 |
| 56.6279599655078 | 64.0585530672941 |
| 56.6281887544859 | 64.0585307455867 |
| 56.6284061571188 | 64.0584761040075 |
| 56.6287407007378 | 64.0586183490108 |
| 56.62907343582 | 64.0590685436436 |
| 56.6293266243965 | 64.0596335934302 |
| 56.629579852866 | 64.0597801339776 |
| 56.6298812072181 | 64.0612285881964 |
| 56.6299095733987 | 64.0613454148796 |
| 56.6297485893354 | 64.0613219428408 |
| 56.6297971940635 | 64.0616934102733 |
| 56.6298102396431 | 64.061784641228 |
| 56.6298686141529 | 64.0618288328 |
| 56.6299571723789 | 64.0619237515073 |
| 56.6299529625684 | 64.0621043857352 |
| 56.6299682632568 | 64.0621681188597 |
| 56.6300188215548 | 64.0622234786392 |
| 56.6299752511261 | 64.0623805961293 |
| 56.6299450507446 | 64.0624918662284 |
| 56.6299787942574 | 64.0626248716834 |
| 56.6307741893833 | 64.0600559064536 |
| 56.6312979836876 | 64.0583786378406 |
| 56.6318007607777 | 64.0567477396378 |
| 56.631807334981 | 64.0567263681143 |
| 56.6319686300845 | 64.0562029959144 |
| 56.6321821980267 | 64.0555393017258 |
| 56.6322525212251 | 64.0553649452814 |
| 56.6322975301058 | 64.0552476652716 |
| 56.6323409837303 | 64.0551174282716 |
| 56.6323914856938 | 64.0549842111029 |
| 56.6324670240503 | 64.0548102292235 |
| 56.6325692478477 | 64.0546143013442 |
| 56.6326372607584 | 64.0544975975279 |
| 56.632703541446 | 64.054368108816 |
| 56.6328355996301 | 64.0541953768383 |
| 56.6329871726644 | 64.0540072699409 |
| 56.6331460118728 | 64.0537905806492 |
| 56.6332853741214 | 64.0535636722542 |
| 56.633415981306 | 64.0533621621992 |
| 56.6335144550046 | 64.0531789737656 |

| | |
|---|---|
| 56.6335914554859 | 64.0530402746578 |
| 56.6338509963772 | 64.0525890890678 |
| 56.6346173150027 | 64.0512418502259 |
| 56.6351489253115 | 64.0503206670928 |
| 56.6353567038571 | 64.0499580837589 |
| 56.6356576009683 | 64.0494148529429 |
| 56.6356934137175 | 64.0493516688667 |
| 56.6357096648091 | 64.0493009304485 |
| 56.6357225251336 | 64.0492404285374 |
| 56.6357270635351 | 64.0491092992912 |
| 56.6357221553703 | 64.0488432173634 |
| 56.6357044414589 | 64.0482055221412 |
| 56.635685554413 | 64.0472440089768 |
| 56.635695490643 | 64.0468791776245 |
| 56.6357022539745 | 64.0464791433053 |
| 56.6357178370544 | 64.0458515820466 |
| 56.635740667553 | 64.045423147796 |
| 56.6357578692263 | 64.0452698300186 |
| 56.635738793943 | 64.0450002618814 |
| 56.6356755522199 | 64.0443033702709 |
| 56.6355445224786 | 64.0428011146002 |
| 56.6355880670017 | 64.0426550358254 |
| 56.6356585721491 | 64.0424485183457 |
| 56.6357181217366 | 64.0422867552641 |
| 56.6357827803994 | 64.0421410202114 |
| 56.6357708476174 | 64.0420862341835 |
| 56.6357625217087 | 64.0420156084782 |
| 56.6357666341207 | 64.0419420397672 |
| 56.6357817195733 | 64.041830397757 |
| 56.635792726057 | 64.0417665685978 |
| 56.6357988886271 | 64.0416642027363 |
| 56.6358051423148 | 64.0415396639204 |
| 56.635803926966 | 64.0414755063068 |
| 56.6358080018923 | 64.0414051994509 |
| 56.6358181992027 | 64.0412356257317 |
| 56.6358134680431 | 64.041165134996 |
| 56.6357910055831 | 64.0411035740257 |
| 56.6357413147473 | 64.0409133865818 |
| 56.6356982667254 | 64.0407841344297 |
| 56.6356408813863 | 64.0406737379914 |
| 56.6355885324985 | 64.0406082249452 |
| 56.6355448011812 | 64.0405590427289 |
| 56.6355024085975 | 64.0405482572594 |
| 56.6354547566735 | 64.0405566594048 |
| 56.635392831663 | 64.0405711995375 |
| 56.6353165925022 | 64.0406171445575 |
| 56.635172657409 | 64.040731888426 |
| 56.6350290118493 | 64.0408145055543 |
| 56.6349584320821 | 64.0408159765341 |
| 56.6348834779525 | 64.040780190883 |
| 56.6347738500077 | 64.0407276675722 |
| 56.6345203703162 | 64.0406281906513 |
| 56.6341794561403 | 64.0404432292505 |
| 56.6339810838377 | 64.0403131161391 |
| 56.6338177840424 | 64.0401966231944 |
| 56.6337487724237 | 64.0401347133309 |
| 56.6336841 | 64.0393706 |
| 56.6355275 | 64.0401865 |
| 56.6359228 | 64.0380515 |
| 56.6340759 | 64.037161 |

| | |
|---|---|
| 56.63425 | 64.0351499 |
| 56.6342235 | 64.0349514 |
| 56.632111 | 64.0353805 |
| 56.6321464000001 | 64.0341145 |
| 56.6318522 | 64.0339887 |
| 56.6317451 | 64.0339429 |
| 56.6316349368753 | 64.0336262424282 |
| 56.6316383561676 | 64.0336090515287 |
| 56.6317340102947 | 64.0331151607421 |
| 56.6317893739978 | 64.032812316198 |
| 56.6318071351876 | 64.0325725970812 |
| 56.6318111612504 | 64.0322780336226 |
| 56.6317996254275 | 64.0319544750835 |
| 56.6317854874189 | 64.0317363431037 |
| 56.6317679436178 | 64.031502094835 |
| 56.6317497355627 | 64.031354263488 |
| 56.6317193867063 | 64.0311612825328 |
| 56.6316550781187 | 64.03082962484 |
| 56.6315898780201 | 64.0303379667732 |
| 56.6315736820243 | 64.0301647667751 |
| 56.6315589086866 | 64.0298025939321 |
| 56.6315301592549 | 64.0294206327969 |
| 56.6314842668132 | 64.0289677137354 |
| 56.6314535625692 | 64.028614869321 |
| 56.6314444166347 | 64.0284223875385 |
| 56.6314312204727 | 64.0280857202843 |
| 56.6314083099308 | 64.0276433087218 |
| 56.6313649664568 | 64.0270879039687 |
| 56.631305840108 | 64.0262857762254 |
| 56.6312963377461 | 64.026154432879 |
| 56.6312889624443 | 64.0259716364449 |
| 56.6312751990917 | 64.0257054096798 |
| 56.6312320804611 | 64.0252085071414 |
| 56.6312273634208 | 64.0251284100189 |
| 56.6312170087199 | 64.0250993022153 |
| 56.6310395805457 | 64.0252194728857 |
| 56.6305941266705 | 64.0255283888202 |
| 56.6299958426833 | 64.0259677149141 |
| 56.6297084147933 | 64.0261620546658 |
| 56.6295790637617 | 64.0262227629414 |
| 56.6295366235956 | 64.0262312285586 |
| 56.6294326984815 | 64.0262094139573 |
| 56.6292601184814 | 64.0261472731608 |
| 56.6291544899141 | 64.0252424022338 |
| 56.6290236165574 | 64.0241501676547 |
| 56.6288028881027 | 64.0223512275459 |
| 56.6277862685764 | 64.0214445889104 |
| 56.6269164651525 | 64.0206564115029 |
| 56.626905158406 | 64.0206461000457 |
| 56.6266189627242 | 64.0203868753605 |
| 14 | |
| 56.6503134 | 64.0869896 |
| 56.6493142 | 64.0879294 |
| 56.6497507 | 64.0892705 |
| 56.6492517 | 64.0896718 |
| 56.6490748 | 64.0890924 |
| 56.6485793 | 64.0894143 |
| 56.648689 | 64.090043 |
| 56.6472085 | 64.0908691 |
| 56.6459638 | 64.0904293 |

| | |
|---|---|
| 56.6449256 | 64.0911374 |
| 56.6445505 | 64.0915386 |
| 56.6430698 | 64.0878479 |
| 56.6427321 | 64.088125 |
| 56.6420669 | 64.0893499 |
| 56.6424598 | 64.0912446 |
| 56.6417518 | 64.0941522 |
| 56.6421766 | 64.0957186 |
| 56.6437022 | 64.0966762 |
| 56.6417955 | 64.105014 |
| 56.6429789 | 64.10575 |
| 56.6419333 | 64.1101484 |
| 56.6434096 | 64.1111896 |
| 56.6435394 | 64.110975 |
| 56.6436951 | 64.1110973 |
| 56.6438426 | 64.110593 |
| 56.6437458 | 64.1104922 |
| 56.6439936 | 64.1098592 |
| 56.6444443 | 64.1095309 |
| 56.6453032 | 64.1088399 |
| 56.6456217 | 64.1084108 |
| 56.6458105 | 64.1078207 |
| 56.64584 | 64.1070589 |
| 56.6468664 | 64.1070053 |
| 56.6472793 | 64.1073057 |
| 56.6474527 | 64.1072671 |
| 56.6476273 | 64.1071662 |
| 56.6477276 | 64.1065976 |
| 56.6485003 | 64.1068444 |
| 56.6487303 | 64.1057608 |
| 56.6487362 | 64.1050097 |
| 56.6492847 | 64.1055998 |
| 56.6497566 | 64.1059431 |
| 56.6498474 | 64.1055719 |
| 56.6501459 | 64.1058895 |
| 56.6500515 | 64.1066942 |
| 56.6501518 | 64.1071019 |
| 56.6504762 | 64.1077134 |
| 56.6508832 | 64.1081426 |
| 56.6510719 | 64.108282 |
| 56.651611 | 64.1067092 |
| 56.6519802 | 64.1070804 |
| 56.652222 | 64.1063616 |
| 56.6523965 | 64.105403 |
| 56.650194 | 64.1031208 |
| 56.6511141 | 64.1027131 |
| 56.6516154 | 64.1019728 |
| 56.6519634 | 64.1004386 |
| 56.6517157 | 64.0985825 |
| 56.6501291 | 64.0924027 |
| 56.6497979 | 64.0909979 |
| 56.651585 | 64.0888628 |
| 56.650797 | 64.0871934 |
| 56.6504703 | 64.0875217 |
| 56.6503134 | 64.0869896 |
| 15 | |
| 56.7304583 | 64.099431 |
| 56.72728 | 64.1061687 |
| 56.7293047 | 64.1120696 |
| 56.7317178 | 64.1086364 |

| | |
|---|---|
| 56.7352842 | 64.1074347 |
| 56.7343426 | 64.1018128 |
| 56.7333657 | 64.1002035 |
| 56.7304583 | 64.099431 |
| 16 | |
| 56.6881929 | 64.1005959 |
| 56.6829122 | 64.1052503 |
| 56.6831174 | 64.1144233 |
| 56.6838329 | 64.1189171 |
| 56.6870547 | 64.1177188 |
| 56.6914502 | 64.1122684 |
| 56.6903956 | 64.1041521 |
| 56.6881929 | 64.1005959 |
| 17 | |
| 56.6396399 | 64.1197514 |
| 56.6384776 | 64.1206634 |
| 56.6376988 | 64.1224658 |
| 56.637451 | 64.1244292 |
| 56.6368078 | 64.1262317 |
| 56.6362532 | 64.127208 |
| 56.6361293 | 64.1286456 |
| 56.6349256 | 64.1334629 |
| 56.6339225 | 64.1374969 |
| 56.6332321 | 64.1423035 |
| 56.6353091 | 64.1435158 |
| 56.636383 | 64.1371429 |
| 56.6366544 | 64.1360325 |
| 56.6394334 | 64.1267252 |
| 56.6406369 | 64.1208619 |
| 56.6396399 | 64.1197514 |

**Описание границ охотничьего угодья «Вагранское»**

Северная граница: от северо-западного угла квартала 31 Березовского участка Петропавловского участкового лесничества Карпинского лесничества на восток по северным границам кварталов 31–52 Березовского участка Петропавловского участкового лесничества Карпинского лесничества до северо-восточного угла квартала 52 Березовского участка Петропавловского участкового лесничества Карпинского лесничества.

Восточная граница: от северо-восточного угла квартала 52 Березовского участка Петропавловского участкового лесничества Карпинского лесничества на юго-восток по восточным границам кварталов 52, 53, 88, 99 Березовского участка Петропавловского участкового лесничества Карпинского лесничества, восточным границам кварталов 11, 12, 26, 43, 56 Сосновского участка Сосновского участкового лесничества Карпинского лесничества до юго-восточного угла квартала 56 Сосновского участка Сосновского участкового лесничества Карпинского лесничества, далее на запад по южным границам кварталов 56, 55, 54, 53 Сосновского участка Сосновского участкового лесничества Карпинского лесничества до восточной границы квартала 142 Шомпинского участка Сосновского участкового лесничества Карпинского лесничества, далее на юг по восточным границам кварталов 142, 166, 190 Шомпинского участка Сосновского участкового лесничества Карпинского лесничества, восточным границам кварталов 45, 67, 89 Княсьпинского участка Сосновского участкового лесничества Карпинского лесничества до пересечения с автомобильной дорогой Новая Княсьпа – Пожва.

Южная граница: от пересечения восточной границы квартала 89 Княсьпинского участка Сосновского участкового лесничества Карпинского лесничества с автомобильной дорогой Новая Княсьпа – Пожва на запад по автомобильной дороге Новая Княсьпа – Пожва до пересечения с западной границей квартала 173 Шомпинского участка Сосновского участкового лесничества

Карпинского лесничества, далее на север по западным границам кварталов 173, 149 Шомпинского участка Сосновского участкового лесничества Карпинского лесничества до юго-восточного угла квартала 124 Шомпинского участка Сосновского участкового лесничества Карпинского лесничества, далее на запад по южным границам кварталов 124, 123, 122, 121, 120, 119, 118, 117 Шомпинского участка Сосновского участкового лесничества Карпинского лесничества до юго-западного угла квартала 117 Шомпинского участка Сосновского участкового лесничества Карпинского лесничества.

Западная граница: от юго-западного угла квартала 117 Шомпинского участка Сосновского участкового лесничества Карпинского лесничества на север по западным границам кварталов 117, 90 Шомпинского участка Сосновского участкового лесничества Карпинского лесничества, западным границам кварталов 113, 111 Березовского участка Петропавловского участкового лесничества Карпинского лесничества до южной границы квартала 108 Березовского участка Петропавловского участкового лесничества Карпинского лесничества, далее на запад по южной границе квартала 108 Березовского участка Петропавловского участкового лесничества Карпинского лесничества до юго-западного угла квартала 108 Березовского участка Петропавловского участкового лесничества Карпинского лесничества, далее на север по западным границам кварталов 108, 105, 31 Березовского участка Петропавловского участкового лесничества Карпинского лесничества до северо-западного угла квартала 31 Березовского участка Петропавловского участкового лесничества Карпинского лесничества.

За исключением земель, непригодных для осуществления видов деятельности в сфере охотничьего хозяйства, в следующих границах:

| | |
|---|---|
| 1 | |
| 59.9976235 | 59.4853449 |
| 59.9960355 | 59.4857311 |
| 59.9957028 | 59.4866967 |
| 59.9965613 | 59.4897222 |
| 59.9965076 | 59.491589 |
| 59.9959711 | 59.4918251 |
| 59.9957136 | 59.4927692 |
| 59.9960784 | 59.4931555 |
| 59.9963252 | 59.4922113 |
| 59.9969583 | 59.4920826 |
| 59.9988359 | 59.4932842 |
| 59.9998874 | 59.4940352 |
| 60.0006706 | 59.4927048 |
| 60.0012285 | 59.4905162 |
| 60.0004238 | 59.4887137 |
| 59.9998766 | 59.4874048 |
| 59.9990398 | 59.4860744 |
| 59.9976235 | 59.4853449 |
| 2 | |
| 60.0340626 | 59.5567077 |
| 60.0339983 | 59.5567775 |
| 60.033859 | 59.5570671 |
| 60.0334624 | 59.5572173 |
| 60.0333177 | 59.5574802 |
| 60.0331543 | 59.5588052 |
| 60.0330337 | 59.5591056 |
| 60.0329131 | 59.5592022 |
| 60.0325728 | 59.5597976 |
| 60.0323638 | 59.560318 |
| 60.0323263 | 59.5605165 |
| 60.0323397 | 59.5607525 |
| 60.0323263 | 59.5608973 |

| | |
|---|---|
| 60.031844 | 59.5618951 |
| 60.0316564 | 59.5625925 |
| 60.0312866 | 59.5646953 |
| 60.0312759 | 59.5652425 |
| 60.0314527 | 59.5653391 |
| 60.0316912 | 59.5653498 |
| 60.0318493 | 59.5652962 |
| 60.0319994 | 59.5648938 |
| 60.0320798 | 59.5647275 |
| 60.0321494 | 59.5647061 |
| 60.0321816 | 59.564808 |
| 60.0321709 | 59.5653766 |
| 60.032203 | 59.5655751 |
| 60.0323156 | 59.5655537 |
| 60.0326478 | 59.5651621 |
| 60.0328836 | 59.564631 |
| 60.0330712 | 59.5646363 |
| 60.033374 | 59.5645022 |
| 60.0335508 | 59.5645291 |
| 60.0336205 | 59.5645934 |
| 60.0336393 | 59.5647436 |
| 60.0335214 | 59.564926 |
| 60.0333338 | 59.5650601 |
| 60.0331141 | 59.5655429 |
| 60.0329667 | 59.5659184 |
| 60.0328729 | 59.5663047 |
| 60.0329024 | 59.5665568 |
| 60.0329479 | 59.5668518 |
| 60.0331114 | 59.5669001 |
| 60.0332025 | 59.5668894 |
| 60.0333445 | 59.5664763 |
| 60.0335937 | 59.5660526 |
| 60.0337304 | 59.5658004 |
| 60.0338402 | 59.565677 |
| 60.0338884 | 59.5654893 |
| 60.0338349 | 59.5652264 |
| 60.0337813 | 59.5647919 |
| 60.0338349 | 59.5637137 |
| 60.0337732 | 59.5619488 |
| 60.0338322 | 59.561761 |
| 60.0339956 | 59.5616269 |
| 60.0341591 | 59.5613372 |
| 60.0341617 | 59.5610261 |
| 60.034084 | 59.5605326 |
| 60.034068 | 59.5601463 |
| 60.0341323 | 59.5598835 |
| 60.0343413 | 59.5596206 |
| 60.0344056 | 59.5593846 |
| 60.0344163 | 59.5589071 |
| 60.0342207 | 59.5570242 |
| 60.0341537 | 59.5568097 |
| 60.0340626 | 59.5567077 |

**Описание границ охотничьего угодья «Васильевское»**

Северная граница: от места пересечения реки Тагил с границей муниципального округа муниципальное образование Алапаевское Свердловской области и Верхнесалдинского муниципального округа Свердловской области на северо-восток по границе муниципального округа муниципальное образование Алапаевское Свердловской области и Верхнесалдинского

муниципального округа Свердловской области до пересечения с границей муниципального округа муниципальное образование Алапаевское Свердловской области и муниципального округа Верхотурский Свердловской области, далее по границе муниципального округа муниципальное образование Алапаевское Свердловской области и муниципального округа Верхотурский Свердловской области до северо-западного угла квартала 31 урочища ПСХК «Мугайский» Зенковского участкового лесничества Алапаевского лесничества, далее по северным границам кварталов 31, 32, 33 урочища ПСХК «Мугайский» Зенковского участкового лесничества Алапаевского лесничества до пересечения с рекой Тагил, далее вниз по течению по середине реки Тагил до северо-восточного угла квартала 50 Махневского участка Махневского участкового лесничества Алапаевского лесничества.

Восточная граница: от северо-восточного угла квартала 50 Махневского участка Махневского участкового лесничества Алапаевского лесничества на юг по восточным границам кварталов 50, 52 Махневского участка Махневского участкового лесничества Алапаевского лесничества, далее по северо-восточной границе квартала 55 Махневского участка Махневского участкового лесничества Алапаевского лесничества до северо-западного угла квартала 56 Махневского участка Махневского участкового лесничества Алапаевского лесничества, далее на восток по северным границам кварталов 56, 57 Махневского участка Махневского участкового лесничества Алапаевского лесничества до северо-восточного угла квартала 57 Махневского участка Махневского участкового лесничества Алапаевского лесничества, далее на юг по восточной границе квартала 57 Махневского участка Махневского участкового лесничества Алапаевского лесничества до юго восточного угла квартала 57 Махневского участка Махневского участкового лесничества Алапаевского лесничества, далее на юго-запад по южным границам кварталов 57, 56 Махневского участка Махневского участкового лесничества Алапаевского лесничества, далее на юг по восточным границам кварталов 60, 65, 71, 75 Махневского участка Махневского участкового лесничества Алапаевского лесничества, далее на запад по южным границам кварталов 75, 74 Махневского участка Махневского участкового лесничества Алапаевского лесничества, далее на юг по восточной границе квартала 76 Махневского участка Махневского участкового лесничества Алапаевского лесничества до пересечения с северной границей квартала 3 Зенковского участка Зенковского участкового лесничества Алапаевского лесничества, далее на восток по северным границам кварталов 3–7 Зенковского участка Зенковского участкового лесничества Алапаевского лесничества, далее на юг по восточным границам кварталов 7, 9, 18, 28, 42, 64 Зенковского участка Зенковского участкового лесничества Алапаевского лесничества до юго-восточного угла квартала 64 Зенковского участка Зенковского участкового лесничества Алапаевского лесничества, далее на восток по северной границе квартала 84 Зенковского участка Зенковского участкового лесничества Алапаевского лесничества до северо-восточного угла квартала 84 Зенковского участка Зенковского участкового лесничества Алапаевского лесничества, далее на юг по восточным границам кварталов 84, 106 Зенковского участка Зенковского участкового лесничества Алапаевского лесничества до юго-восточного угла квартала 106 Зенковского участка Зенковского участкового лесничества Алапаевского лесничества.

Южная граница: от юго-восточного угла квартала 106 Зенковского участка Зенковского участкового лесничества Алапаевского лесничества на запад по южным границам кварталов 106, 105, 104, 103, 102, 101 Зенковского участка Зенковского участкового лесничества Алапаевского лесничества до северо-восточного угла квартала 125 Зенковского участка Зенковского участкового лесничества Алапаевского лесничества, далее на юг по восточным границам кварталов 125, 148 Зенковского участка Зенковского участкового лесничества Алапаевского лесничества до юго-восточного угла квартала 148 Зенковского участка Зенковского участкового лесничества Алапаевского лесничества, далее на запад по южным границам кварталов 148, 147, 146, 145, 144, 143, 142 Зенковского участка Зенковского участкового лесничества Алапаевского лесничества до юго-западного угла квартала 142 Зенковского участка Зенковского участкового лесничества Алапаевского лесничества.

Западная граница: от юго-западного угла квартала 142 Зенковского участка Зенковского участкового лесничества Алапаевского лесничества на север по границе муниципального округа муниципальное образование Алапаевское Свердловской области и муниципального округа Нижняя Салда Свердловской области до пересечения с рекой Тагил, далее на запад вверх по течению по середине реки Тагил до места пересечения с границей муниципального округа муниципальное образование Алапаевское Свердловской области и Верхнесалдинского муниципального округа Свердловской области.

**Описание границ охотничьего угодья «Вепрь»**

Северная граница: северная: от северо-западного угла квартала 1 урочища совхоз «Ленский» Туринского участкового лесничества Туринского лесничества на восток по северной границе квартала 1 урочища совхоз «Ленский» Туринского участкового лесничества Туринского лесничества до места пересечения с рекой Тура.

Восточная граница: от места пересечения северной границы квартала 1 урочища совхоз «Ленский» Туринского участкового лесничества Туринского лесничества на юг вниз по течению по середине реки Тура до села Жуковское, далее на юг по автомобильной дороге Жуковское – Благовещенское до села Благовещенское, далее на юг по восточной границе квартала 24 урочища совхоз «Благовещенский» Туринского участкового лесничества Туринского лесничества до юго-восточного угла квартала 24 урочища совхоз «Благовещенский» Туринского участкового лесничества Туринского лесничества.

Южная граница: от юго-восточного угла квартала 24 урочища совхоз «Благовещенский» Туринского участкового лесничества Туринского лесничества на запад по южным границам кварталов 24, 23, 22, 21 урочища совхоз «Благовещенский» Туринского участкового лесничества Туринского лесничества до пересечения с рекой Сусатка, далее на юг вниз по течению по середине реки Сусатка до пересечения с южной границей квартала 12 Благовещенского участка Благовещенского участкового лесничества Туринского лесничества, далее на запад по южным границам кварталов 12, 11, 10, 9, Благовещенского участка Благовещенского участкового лесничества Туринского лесничества до юго-западного угла квартала 8 Благовещенского участка Благовещенского участкового лесничества Туринского лесничества.

Западная граница: от юго-западного угла квартала 8 Благовещенского участка Благовещенского участкового лесничества Туринского лесничества Туринского лесничества на север по западным границам кварталов 8, 1 Благовещенского участка Благовещенского участкового лесничества Туринского лесничества, далее на северо-восток по северной границе квартала 1 урочища совхоз «Благовещенский» Туринского участкового лесничества Туринского лесничества, далее на север по западным границам кварталов 4, 1 урочища совхоз «Благовещенский» Туринского участкового лесничества Туринского лесничества, далее на северо-восток по северо-западным границам кварталов 1, 2 урочища совхоз «Благовещенский» Туринского участкового лесничества Туринского лесничества, далее на север по западным границам кварталов 3, 2, 1 урочища совхоз «Ленский» Туринского участкового лесничества Туринского лесничества до северо-западного угла квартала 1 урочища совхоз «Ленский» Туринского участкового лесничества Туринского лесничества.

За исключением земель, непригодных для осуществления видов деятельности в сфере охотничьего хозяйства, в том числе земель населенных пунктов (деревня Кондрахино, село Жуковское, село Благовещенское), в следующих границах:

| 1 | |
|---|---|
| 58.1451165978644 | 62.9485666778437 |
| 58.1451345 | 62.9484695 |
| 58.1443272 | 62.9433466 |
| 58.1398792 | 62.935804 |
| 58.1369299 | 62.9425551 |

| | |
|---|---|
| 58.1317926 | 62.9517274 |
| 58.1324664 | 62.9604024 |
| 58.1278208 | 62.961874 |
| 58.1287040016362 | 62.9651095427708 |
| 2 | |
| 58.20229 | 63.009628 |
| 58.2004696 | 63.0125785 |
| 58.1997223 | 63.0125314 |
| 3 | |
| 58.1719935 | 62.8884315 |
| 58.1700264 | 62.8885076 |
| 58.1665337 | 62.8917427 |
| 58.1661522 | 62.8982127 |
| 58.1646065 | 62.9095544 |
| 58.163683 | 62.9185363 |
| 58.1658511 | 62.9196781 |
| 58.1675374 | 62.9080701 |
| 58.1740005 | 62.8988597 |
| 58.1745826 | 62.8910957 |
| 58.1719935 | 62.8884315 |

**Описание границ охотничьего угодья «Верх-Нейвинское»**

Северная граница: от северо-западного угла квартала 1 участка Крутихинский 1-я часть Новоуткинского участкового лесничества Билимбаевского лесничества на восток по северным границам кварталов 1–5 участка Крутихинский 1-я часть Новоуткинского участкового лесничества Билимбаевского лесничества до северо-восточного угла квартала 5 участка Крутихинский 1-я часть Новоуткинского участкового лесничества Билимбаевского лесничества, далее на юг по восточным границам кварталов 5, 10, 15, 20, 26, 29, 36, 42 участка Крутихинский 1-я часть Новоуткинского участкового лесничества Билимбаевского лесничества до юго-восточного угла квартала 42 участка Крутихинский 1-я часть Новоуткинского участкового лесничества Билимбаевского лесничества, далее на юг по западным границам кварталов 137, 141, 145, 149 Верхне-Тагильского участка Кировградского участкового лесничества Невьянского лесничества до юго-западного угла квартала 149 Верхне-Тагильского участка Кировградского участкового лесничества Невьянского лесничества, далее на восток по южным границам кварталов 149, 150, 151, 152 Верхне-Тагильского участка Кировградского участкового лесничества Невьянского лесничества до юго-восточного угла квартала 152 Верхне-Тагильского участка Кировградского участкового лесничества Невьянского лесничества, далее на север по восточным границам кварталов 152, 148, 144, 140, 136, 130, 124, 121, 117, 115 Верхне-Тагильского участка Кировградского участкового лесничества Невьянского лесничества до юго-западного угла квартала 108 Верхне-Тагильского участка Кировградского участкового лесничества Невьянского лесничества, далее на восток по южным границам кварталов 108–111 Верхне-Тагильского участка Кировградского участкового лесничества Невьянского лесничества, до юго-восточного угла квартала 111 Верхне-Тагильского участка Кировградского участкового лесничества Невьянского лесничества, далее на север по восточным границам кварталов 111, 100, 89 Верхне-Тагильского участка Кировградского участкового лесничества Невьянского лесничества до южной границы квартала 75 Верхне-Тагильского участка Кировградского участкового лесничества Невьянского лесничества, далее на восток по южной границе квартала 75 Верхне-Тагильского участка Кировградского участкового лесничества Невьянского лесничества до юго-восточного угла квартала 75 Верхне-Тагильского участка Кировградского участкового лесничества Невьянского лесничества, далее на восток по прямой до поперечной дамбы Нейво-Рудянского пруда, далее на северо-восток по северной стороне поперечной дамбы Нейво-Рудянского пруда до северного берега Нейво-Рудянского пруда, далее на юго-восток по северному и восточному берегам Нейво-Рудянского пруда до места впадения в Нейво-Рудянский

пруд безымянного ручья, далее на восток по левому берегу безымянного ручья до восточной границы полосы отвода железнодорожной ветки Екатеринбург – Нижний Тагил, далее на юг по восточной границе полосы отвода железнодорожной ветки Екатеринбург – Нижний Тагил до северо-западного угла квартала 46 Верх-Нейвинского участка Верх-Нейвинского участкового лесничества Невьянского лесничества, далее на восток по северным границам кварталов 46, 47, 48, 49, 50, 51 Верх-Нейвинского участка Верх-Нейвинского участкового лесничества Невьянского лесничества до северо-восточного угла квартала 51 Верх-Нейвинского участка Верх-Нейвинского участкового лесничества Невьянского лесничества, далее на север по границе Кировградского муниципального округа Свердловской области, проходящей по восточным границам кварталов 131, 126 Кировградского участка Кировградского участкового лесничества Невьянского лесничества, до пересечения с автомобильной дорогой на поселок Нейво-Рудянка, далее на восток по автомобильной дороге на поселок Нейво-Рудянка до пересечения с автомобильной дорогой Екатеринбург – Нижний Тагил далее на север по автомобильной дороге Екатеринбург – Нижний Тагил до пересечения с рекой Нейва, далее вверх по течению по середине реки Нейва до устья реки Шайтанка, далее вверх по течению по середине реки Шайтанка до пересечения с автомобильной дорогой, проходящей через точки с координатами: 57 23'52" С.Ш. 60 25'48" В.Д., 57 23'36" С.Ш. 60 25'13" В.Д., 57 23'21" С.Ш. 60 24'36" В.Д., далее на северо-восток по автомобильной дороге, проходящей через точки с координатами: 57 23'52" С.Ш. 60 25'48" В.Д., 57 23'36" С.Ш. 60 25'13" В.Д., 57 23'21" С.Ш. 60 24'36" В.Д. до пересечения с автомобильной дорогой Кунара – Невьянск, далее на восток по автомобильной дороге Кунара – Невьянск до села Кунара.

Восточная граница: от села Кунара на восток по автомобильной дороге Кунара – Шайдуриха до села Шайдуриха, далее на юг по автомобильной дороге Шайдуриха – Плотина до поселка Плотина, далее на запад по северному и западному берегам Аятского водохранилища (озеро Аятское) до западной границы квартала 5 Шитовского участка Балтымского участкового лесничества Берёзовского лесничества, далее на юго-запад по границе городского округа Верхняя Пышма Свердловской области, проходящей по западным границам кварталов 5, 9, 13, 17, 20, 25, 30 Шитовского участка Балтымского участкового лесничества Берёзовского лесничества до северо-восточного угла квартала 44 Заозерного участка Заозерного участкового лесничества Невьянского лесничества.

Южная граница: от северо-восточного угла квартала 44 Заозерного участка Заозерного участкового лесничества Невьянского лесничества на запад по северным границам кварталов 44, 43, 42, 41 Заозерного участка Заозерного участкового лесничества Невьянского лесничества до пересечения с автомобильной дороги Новый Тагильский тракт, далее на юг по автомобильной дороги Новый Тагильский тракт до северной границы квартала 54 Заозерного участка Заозерного участкового лесничества Невьянского лесничества, далее на запад северным границам кварталов 54, 53, 52 Заозерного участка Заозерного участкового лесничества Невьянского лесничества до северо-западного угла квартала 52 Заозерного участка Заозерного участкового лесничества Невьянского лесничества, далее на юг по западным границам кварталов 52, 59 Заозерного участка Заозерного участкового лесничества Невьянского лесничества до северо-восточного угла квартала 65 Заозерного участка Заозерного участкового лесничества Невьянского лесничества, далее на запад по северной границе квартала 65 Заозерного участка Заозерного участкового лесничества Невьянского лесничества до северо-западного угла квартала 65 Заозерного участка Заозерного участкового лесничества Невьянского лесничества, далее на юго-запад по прямой через озеро Таватуй, по северным границам кварталов 5, 4 до Таватуйского участка Таватуйского участкового лесничества Невьянского лесничества, северной границе квартала 87 Новоуральского участка Новоуральского участкового лесничества Невьянского лесничества до поселка Мурзинка, далее на юг по автомобильной дороге Мурзинка – Починок, через село Тарасково до пересечения с восточной границей квартала 97 Починковского участка Новоуральского участкового лесничества Невьянского лесничества, далее на север по восточным границам кварталов 97, 89, 82, 72, 61, 54, 44, 37, 28 Починковского участка Новоуральского участкового лесничества Невьянского лесничества, западной границе

квартала 84 Новоуральского участка Новоуральского участкового лесничества Невьянского лесничества до южной границы квартала 80 Новоуральского участка Новоуральского участкового лесничества Невьянского лесничества, далее на запад по южным границам кварталов 80, 79 Новоуральского участка Новоуральского участкового лесничества Невьянского лесничества до пересечения с рекой Грязнуха, далее вниз по течению по середине реки Грязнуха до устья реки Грязнуха, далее вниз по течению по середине реки Черный Шишим до устья реки Черный Шишим, далее на запад по северным границам кварталов 3,2 Билимбаевского участка Билимбаевского участкового лесничества Билимбаевского лесничества, кварталов 112, 111, 110, 109, 108 участка Крутихинский 2-я часть Новоуткинского участкового лесничества Билимбаевского лесничества до юго-восточного угла квартала 231 Староуткинского участка Староуткинского участкового лесничества Шалинского лесничества.

Западная граница: от юго-восточного угла квартала 231 Староуткинского участка Староуткинского участкового лесничества Шалинского лесничества на север по восточным границам кварталов 231, 225 Староуткинского участка Староуткинского участкового лесничества Шалинского лесничества до южной границы квартала 212 Староуткинского участка Староуткинского участкового лесничества Шалинского лесничества, далее на восток по южной границе квартала 212 Староуткинского участка Староуткинского участкового лесничества Шалинского лесничества до юго-восточного угла квартала 212 Староуткинского участка Староуткинского участкового лесничества Шалинского лесничества, далее на север по восточным границам кварталов 212, 199, 187, 172, 158, 144, 132, 117, 107, 95, 84 Староуткинского участка Староуткинского участкового лесничества Шалинского лесничества до южной границы квартала 61 Староуткинского участка Староуткинского участкового лесничества Шалинского лесничества, далее на северо-восток по южной границе квартала 61 Староуткинского участка Староуткинского участкового лесничества Шалинского лесничества до юго-восточного угла квартала 61 Староуткинского участка Староуткинского участкового лесничества Шалинского лесничества, далее на север по восточным границам кварталов 61, 49, 36 Староуткинского участка Староуткинского участкового лесничества Шалинского лесничества до северо-восточного угла квартала 36 Староуткинского участка Староуткинского участкового лесничества Шалинского лесничества, далее на север по восточной границе кварталов 6, 1 участка Крутихинский 1-я часть Новоуткинского участкового лесничества Билимбаевского лесничества до северо-западного угла квартала 1 участка Крутихинский 1-я часть Новоуткинского участкового лесничества Билимбаевского лесничества.

За исключением лесопарковых зон кварталов 21–22, 27, 28, 33–35, 41, 42, 50, 51, 59, 60, 65, 66, 68–70, 75, 76, 81–83, 85–88 Новоуральского участка Новоуральского участкового лесничества Невьянского лесничества, 30–32, 39, 46, 47 Починковского участка Новоуральского участкового лесничества Невьянского лесничества, 1, 2 Таватуйского участка Таватуйского участкового лесничества Невьянского лесничества, 46–60, 73–88, 100–112 Верх-Нейвинского участка Верх-Нейвинского участкового лесничества Невьянского лесничества, 8, 15, 23, 24, 31, 38, 45, 58 Заозерного участка Заозерного участкового лесничества Невьянского лесничества.

За исключением земель, непригодных для осуществления видов деятельности в сфере охотничьего хозяйства, в том числе земель населенных пунктов (поселок Новая Трёка, деревня Пальники, город Новоуральск, поселок Мурзинка, село Тарасково, поселок городского типа Верх-Нейвинский, село Шайдуриха, село Кунара), в следующих границах:

| 1 | |
|---|---|
| 57.2476947 | 60.0456689 |
| 57.2392357 | 60.045018 |
| 57.232454 | 60.0396965 |
| 57.2199092 | 60.0415848 |
| 57.2160333 | 60.0621954 |
| 57.2146061 | 60.0616305 |
| 57.2159435 | 60.0627124 |
| 57.2159225 | 60.0627926 |

| | |
|---|---|
| 57.2155493 | 60.0644715 |
| 57.2152037 | 60.0659002 |
| 2 | |
| 57.2683905 | 60.0504169 |
| 57.262896 | 60.0499894 |
| 3 | |
| 57.1442998405436 | 60.0729384720622 |
| 57.145452 | 60.0622528 |
| 57.1437086 | 60.0600991 |
| 57.143078 | 60.0567147 |
| 57.140945 | 60.057125 |
| 57.1354543 | 60.0516895 |
| 57.1319192 | 60.0480022 |
| 57.1285713 | 60.0445105 |
| 57.1273096 | 60.0485786 |
| 57.1252685 | 60.045707 |
| 57.1237569 | 60.0518838 |
| 57.1210189 | 60.0485786 |
| 57.1206106 | 60.0499118 |
| 57.1189774 | 60.0534671 |
| 57.117901 | 60.0551764 |
| 57.1146714 | 60.0517236 |
| 4 | |
| 57.2079017665402 | 60.0748702167094 |
| 57.2015471792477 | 60.0682618233911 |
| 5 | |
| 57.1860752587728 | 60.1008554315306 |
| 57.1861036 | 60.1006479 |
| 57.1861932 | 60.0999846 |
| 6 | |
| 57.1957059316734 | 60.1006014918522 |
| 57.195727 | 60.1006823 |
| 57.1958574 | 60.1007634 |
| 57.1986849 | 60.1006599 |
| 57.2024033 | 60.1005238 |
| 7 | |
| 57.3860533321305 | 60.3867173715411 |
| 57.3853436 | 60.388324 |
| 57.3826233 | 60.3942635 |
| 57.3822994 | 60.4029324 |
| 57.3821884 | 60.4073784 |
| 57.3853436 | 60.4137814 |
| 57.3897382 | 60.4151718 |
| 8 | |
| 57.3953954307688 | 60.4553186522096 |
| 57.3953458307065 | 60.4553290821269 |
| 57.3951344914134 | 60.4553734861767 |
| 57.39501355409 | 60.4554802582081 |
| 57.3949143620656 | 60.4569475747179 |
| 57.39472248876 | 60.4570256140548 |
| 57.3945651839546 | 60.4571043681931 |
| 57.3944454871224 | 60.4571880288917 |
| 57.3943808163618 | 60.4574161608788 |
| 57.3943604030997 | 60.4576753848712 |
| 57.3943473972014 | 60.4584753784551 |
| 57.3943938783592 | 60.4590392022605 |
| 57.3946104760922 | 60.4605542524607 |
| 57.3945075764954 | 60.461571615871 |
| 57.394347744022 | 60.4631905584523 |
| 57.3940079713658 | 60.4667336904841 |

| | |
|---|---|
| 57.393589992764 | 60.4708374951931 |
| 57.3931973262679 | 60.4746913710924 |
| 57.392856326959 | 60.47810372213 |
| 57.3937632449451 | 60.4782115804787 |
| 57.3952617603675 | 60.4783895415535 |
| 57.3953408895241 | 60.4785157022735 |
| 57.3953868396749 | 60.4785757804161 |
| 57.3954514295612 | 60.4786468869185 |
| 57.3955019167083 | 60.4786930474913 |
| 57.3955628212882 | 60.4787388307883 |
| 57.3956345166081 | 60.4787800831965 |
| 57.395707868886 | 60.4788093800214 |
| 57.3957823405157 | 60.4788263822792 |
| 57.3958479641386 | 60.4788311398867 |
| 9 | |
| 57.3909142542246 | 60.5534522402955 |
| 57.3909148667197 | 60.5533213708786 |
| 57.3909174404795 | 60.5527440137902 |
| 57.3908947296499 | 60.5527478711389 |
| 57.3908943 | 60.5526036 |
| 57.3907480711506 | 60.5525830990432 |
| 57.3905815824117 | 60.552232209521 |
| 57.3903984401524 | 60.5525340815615 |
| 57.3893949271769 | 60.5523933912929 |
| 57.3891392717145 | 60.5522154909183 |
| 57.389094832075 | 60.5523513186326 |
| 57.389084 | 60.5523498 |
| 57.3888913416104 | 60.5523718128164 |
| 57.3886770390453 | 60.552229960195 |
| 57.3885989595897 | 60.5524052198836 |
| 57.3849124145767 | 60.5528264381808 |
| 57.384623992372 | 60.5528296851565 |
| 57.3832874977655 | 60.5528707585111 |
| 57.3832387672051 | 60.5530661865803 |
| 57.381862 | 60.558429 |
| 57.3807427 | 60.5575796 |
| 57.3777 | 60.5552706 |
| 10 | |
| 57.1576687 | 59.6679387 |
| 57.157838 | 59.6694893 |
| 57.158152 | 59.6704957 |
| 57.1577714 | 59.6710287 |
| 57.1572401 | 59.671599 |
| 57.1567749 | 59.6719645 |
| 57.156677 | 59.6733585 |
| 57.1557782 | 59.6732074 |
| 57.1550354 | 59.6729978 |
| 57.1543904 | 59.67311 |
| 57.1538986 | 59.6730027 |
| 57.1534254 | 59.6734122 |
| 57.153087 | 59.6737533 |
| 57.1527539 | 59.6741092 |
| 57.1526349 | 59.674621 |
| 57.1532641 | 59.6768533 |
| 57.1536422 | 59.6779208 |
| 57.1542899 | 59.6786422 |
| 57.154549 | 59.6790808 |
| 57.1547985 | 59.6790662 |
| 57.1557694 | 59.6807957 |
| 57.1566977 | 59.6795212 |

| | |
|---|---|
| 57.1596243 | 59.6802649 |
| 57.1602851 | 59.6800212 |
| 57.1604755 | 59.6798068 |
| 57.1606763 | 59.6789684 |
| 57.1609248 | 59.6781398 |
| 57.1613266 | 59.676931 |
| 57.1615909 | 59.6758294 |
| 57.161789 | 59.6742438 |
| 57.1614296 | 59.6724306 |
| 57.1612921 | 59.6702079 |
| 57.1612551 | 59.668848 |
| 57.1606635 | 59.6686552 |
| 57.1598203 | 59.668431 |
| 57.1593763 | 59.6683871 |
| 57.1589692 | 59.6682311 |
| 57.1581815 | 59.6680703 |
| 57.1576687 | 59.6679387 |
| 11 | |
| 57.1382046 | 59.832915 |
| 57.1372668 | 59.8333698 |
| 57.1363882 | 59.8340975 |
| 57.1360525 | 59.8353529 |
| 57.1352726 | 59.8362443 |
| 57.1352726 | 59.8388823 |
| 57.1353121 | 59.8430668 |
| 57.1356477 | 59.8443039 |
| 57.1366449 | 59.8446132 |
| 57.13702 | 59.8503622 |
| 57.1375333 | 59.8516358 |
| 57.1387476 | 59.8493616 |
| 57.1396854 | 59.849307 |
| 57.1409884 | 59.8508171 |
| 57.1414425 | 59.8528183 |
| 57.1434857 | 59.8562204 |
| 57.1438411 | 59.8554381 |
| 57.1463086 | 59.8608779 |
| 57.1468711 | 59.8610234 |
| 57.1491608 | 59.8569846 |
| 57.1473942 | 59.8524908 |
| 57.1467034 | 59.853164 |
| 57.1445122 | 59.8486703 |
| 57.1448577 | 59.8452318 |
| 57.1464073 | 59.8433215 |
| 57.1462888 | 59.840738 |
| 57.1458842 | 59.8404288 |
| 57.1429231 | 59.8401559 |
| 57.1427849 | 59.8355348 |
| 57.1416695 | 59.8341885 |
| 57.1409257 | 59.8353017 |
| 57.1403567 | 59.8361534 |
| 57.1382046 | 59.832915 |

**Описание границ охотничьего угодья «Верхнепышминское»**

Северная граница: от северо-западного угла квартала 10 Мостовского участка Мостовского участкового лесничества Березовского лесничества на восток по границе городского округа Верхняя Пышма Свердловской области и Невьянского муниципального округа Свердловской области до автомобильной дороги Мостовское – Пьянково – Шайдуриха,

далее на юг по автомобильной дороге Мостовское – Пьянково – Шайдуриха до северо-западного угла квартала 49 Мостовского участка Мостовского участкового лесничества Березовского лесничества, далее на восток по северным границам кварталов 49–52 Мостовского участка Мостовского участкового лесничества Березовского лесничества, линии, являющейся продолжением северной границы квартала 52 Мостовского участка Мостовского участкового лесничества Березовского лесничества до северо-западного угла квартала 1 Лосиновского участка Лосиновского участкового лесничества Березовского лесничества.

Восточная граница: от северо-западного угла квартала 1 Лосиновского участка Лосиновского участкового лесничества Березовского лесничества на юг по границе городского округа Верхняя Пышма Свердловской области и Березовского муниципального округа Свердловской области до северной административной границы поселка Красный, далее на запад по северной административной границе поселка Красный, на юг по западной административной границе поселка Красный, на восток по южной административной границе поселка Красный до северо-восточного угла квартала 13 Уралмашевского участка Пышминского участкового лесничества Березовского лесничества, далее на юг по восточным границам кварталов 13, 17 Уралмашевского участка Пышминского участкового лесничества Березовского лесничества до юго-восточного угла квартала 17 Уралмашевского участка Пышминского участкового лесничества Березовского лесничества, далее на запад по южным границам кварталов 17, 16 Уралмашевского участка Пышминского участкового лесничества Березовского лесничества до западной границы полосы отвода железнодорожной ветки УЗТМ – Красное, далее на юг по западной границе полосы отвода железнодорожной ветки УЗТМ – Красное до места пересечения с северной границей полосы отвода Екатеринбургской кольцевой автомобильной дороги.

Южная граница: от места пересечения западной границы полосы отвода железнодорожной ветки УЗТМ – Красное с северной границей полосы отвода Екатеринбургской кольцевой автомобильной дороги на запад по северной границе полосы отвода Екатеринбургской кольцевой автомобильной дороги до пересечения с железной дорогой Екатеринбург – Нижний Тагил, далее на северо-запад по железной дороге Екатеринбург – Нижний Тагил до реки Исеть, далее вверх по течению по середине реки Исеть до истока реки Исеть, далее на север по правому берегу Исетского водохранилища до южной административной границы города Среднеуральск, далее на восток по южной административной границе города Среднеуральск, на север по восточной административной границе города Среднеуральск, на запад по северной административной границе города Среднеуральск до правого берега Исетского водохранилища, далее на север по правому берегу Исетского водохранилища до устья реки Лебяжка, далее на запад по верховью Исетского водохранилища до административной границы деревни Мурзинка, далее на север по восточной административной границе деревни Мурзинка, на запад по северной административной границе деревни Мурзинка, на юг по западной административной границе деревни Мурзинка до берега Исетского водохранилища, далее на юго-запад по берегу Исетского водохранилища до устья реки Шитовской Исток, далее на юго-восток по берегу Исетского водохранилища до точки с координатами: 57°01'26" С.Ш. 60°24'04" В.Д., далее на юго-запад по прямой через акваторию Исетского водохранилища до точки с координатами: 57°00'59" С.Ш. 60°23'40" В.Д., далее на юг по левому берегу Исетского водохранилища до административной границы поселка Исеть, далее на запад по северной административной границе поселка Исеть, на юг по западной административной границе поселка Исеть до юго-восточного угла квартала 29 Студенческого участка Северского участкового лесничества Билимбаевского лесничества, далее на запад по южным границам кварталов 29, 28 Студенческого участка Северского участкового лесничества Билимбаевского лесничества, южным границам кварталов 41, 42 Среднеуральского участка Среднеуральского участкового лесничества Березовского лесничества до северо-восточного угла квартала 31 Студенческого участка Северского участкового лесничества Билимбаевского лесничества.

Западная граница: от северо-восточного угла квартала 31 Студенческого участка Северского участкового лесничества Билимбаевского лесничества на север по границе городского округа Верхняя Пышма Свердловской области Свердловской области и Невьянского

муниципального округа Свердловской области до северо-западного угла квартала 10 Мостовского участка Мостовского участкового лесничества Березовского лесничества.

За исключением лесопарковых зон кварталов 46, 47, 53–58, 64–66, 70, 71, 75 Шитовского участка Балтымского участкового лесничества Березовского лесничества, 1–19, 21–25, 27–62 Балтымского участка Балтымского участкового лесничества Березовского лесничества, 12, 20, 24, 27–29, 32–52, 55–57, 59, 60, 63, 64, 67, 69 Верхне-Пышминского участка Пышминского участкового лесничества Березовского лесничества, 18–21, 26–32, 37–39, 43–47, 53–56, 58–72 Среднеуральского участка Среднеуральского участкового лесничества Березовского лесничества, 1–20, 24, 28, 35 Уралмашевского участка Пышминского участкового лесничества Березовского лесничества.

За исключением земель, непригодных для осуществления видов деятельности в сфере охотничьего хозяйства, в том числе земель населенных пунктов (деревня Мостовка, поселок Ольховка, поселок Кедровое, село Мостовское, поселок Красный Адуй, поселок Нагорный, поселок Соколовка, поселок Половинный, поселок Ромашка, поселок Крутой, поселок Залесье, город Верхняя Пышма, поселок Санаторный, поселок Вашты, поселок Сагра), в следующих границах:

| | |
|---|---|
| 1 | |
| 56.9896038496838 | 60.3571156924108 |
| 56.9895376350285 | 60.3578605162088 |
| 56.9894816655146 | 60.3584909273211 |
| 56.9894660552742 | 60.3586671464953 |
| 2 | |
| 56.9910303511196 | 60.3617929548605 |
| 56.9910879095046 | 60.360963312803 |
| 56.9912009884329 | 60.3598676207757 |
| 56.9912832590401 | 60.3588437235263 |
| 56.9913158595152 | 60.3580765445359 |
| 56.991302487701 | 60.3580731439359 |
| 56.9913213285217 | 60.357824392666 |
| 56.9911688242467 | 60.357614863626 |
| 56.9910909913241 | 60.3575900557235 |
| 3 | |
| 56.9893691583037 | 60.359650704199 |
| 56.9890920864574 | 60.3598119510756 |
| 56.988298549878 | 60.3602735291207 |
| 56.9882963016675 | 60.3602748264255 |
| 56.9880266032493 | 60.3604316540702 |
| 56.9879853256141 | 60.3604556564462 |
| 56.9878485430035 | 60.3605351223952 |
| 56.9876805251162 | 60.3608980835374 |
| 56.9874572521693 | 60.3613803331334 |
| 56.9873494524882 | 60.3616130163264 |
| 4 | |
| 56.9852923362094 | 60.3630454580401 |
| 56.9849951320146 | 60.3631757049108 |
| 56.9847933997666 | 60.3632641496712 |
| 56.9846693402078 | 60.363318375002 |
| 56.9843190057721 | 60.3634718568109 |
| 56.9841011817361 | 60.363567235895 |
| 56.9841527713511 | 60.3639796927897 |
| 56.9835712687504 | 60.3642136248861 |
| 56.983553341013 | 60.3637708641167 |
| 56.9834593100351 | 60.3638108643455 |
| 56.9834800182013 | 60.3647556328512 |
| 56.9822312817406 | 60.3651396751398 |
| 5 | |

| | |
|---|---|
| 56.982018307481 | 60.3650201164228 |
| 56.9819932165429 | 60.3649990169318 |
| 56.9818565553566 | 60.3647789540173 |
| 56.9818204440599 | 60.3649265083315 |
| 56.9817985146448 | 60.3648980345223 |
| 56.9815926141115 | 60.3647150530948 |
| 56.9812835694863 | 60.3645890975871 |
| 56.9810585261606 | 60.364555130668 |
| 56.9808715891213 | 60.3646160530883 |
| 6 | |
| 57.1607877 | 60.5993301 |
| 57.1629711 | 60.5973169 |
| 57.1669799 | 60.5650014 |
| 57.167601 | 60.5571568 |
| 57.166674 | 60.5541623 |
| 57.1652673 | 60.5513602 |
| 57.1654178 | 60.5445916 |
| 57.1652861 | 60.5437933 |
| 57.1637992 | 60.5438974 |
| 57.1626699 | 60.5468478 |
| 57.1623876 | 60.5481321 |
| 57.1630464 | 60.5508742 |
| 57.1636675 | 60.5512213 |
| 57.1621822 | 60.5524993 |
| 7 | |
| 57.0899057 | 60.5922165 |
| 57.0899407 | 60.5934825 |
| 8 | |
| 57.044833 | 60.5937787 |
| 57.0454873 | 60.5943493 |
| 57.0458061 | 60.594411 |
| 57.0462424 | 60.5942722 |
| 57.0462853946067 | 60.59423027744 |
| 9 | |
| 56.9629011 | 60.6252499 |
| 56.9646942 | 60.6251189 |
| 56.9666615 | 60.6245884 |
| 56.9681794 | 60.62407 |
| 56.9687239 | 60.622647 |
| 56.9704304 | 60.6218117 |
| 56.971925 | 60.6211568 |
| 56.9733619 | 60.6199022 |
| 56.9740277 | 60.6193945 |
| 56.9745186 | 60.6192764 |
| 56.9749902 | 60.6187703 |
| 56.9767986 | 60.6164177 |
| 56.978089 | 60.6143164 |
| 56.9811778 | 60.6080583 |
| 56.9824819 | 60.6057409 |
| 56.9836406 | 60.6027843 |
| 56.9839138 | 60.602033 |
| 56.9840252 | 60.6013354 |
| 56.9840106 | 60.6007354 |
| 56.9838019 | 60.6001606 |
| 56.9829555 | 60.5985323 |
| 56.9860727 | 60.597453 |
| 56.9867009 | 60.5969174 |
| 10 | |
| 56.9868005891405 | 60.5982355200287 |
| 56.9867547 | 60.5983182 |

| | |
|---|---|
| 56.9865191 | 60.6050754 |
| 56.9858844 | 60.6057658 |
| 56.9864026 | 60.608709 |
| 56.9871807 | 60.6106721 |
| 56.98784 | 60.61177 |
| 56.9880981 | 60.6130795 |
| 56.9849218 | 60.6163358 |
| 56.9857164 | 60.6202892 |
| 56.9867222 | 60.6267643 |
| 57.0004293 | 60.6162032 |
| 57.0053795 | 60.6089631 |
| 57.00437 | 60.5974868 |
| 57.0035208331293 | 60.5971290280385 |
| 11 | |
| 57.0783384 | 60.6392538 |
| 57.0812528 | 60.6393498 |
| 57.0808875 | 60.633411 |
| 57.0818096 | 60.6324185 |
| 57.0838865 | 60.6314421 |
| 57.0839235 | 60.6295371 |
| 12 | |
| 57.1399468207114 | 60.6437213844254 |
| 57.1399024010419 | 60.6436743160454 |
| 57.1398178229071 | 60.6444116160594 |
| 57.1397566772192 | 60.6452437674397 |
| 57.1393267891409 | 60.6495871389619 |
| 57.1392633122124 | 60.6502611651575 |
| 57.1388968691039 | 60.6540924414751 |
| 57.138335526358 | 60.6611058516513 |
| 57.1383503172764 | 60.6614062030543 |
| 57.1404731423493 | 60.6622781360938 |
| 57.1416779839149 | 60.6626083981325 |
| 57.1438883036492 | 60.6634171717523 |
| 57.1457454168188 | 60.6640098944364 |
| 57.1469655439556 | 60.6643534001585 |
| 57.1496105047659 | 60.6652302399386 |
| 57.151066832354 | 60.6657318969113 |
| 57.1523336409517 | 60.6661686485149 |
| 57.1534519391685 | 60.6665649568259 |
| 57.1541036029141 | 60.6668956918101 |
| 57.1548381374747 | 60.6670829024313 |
| 57.1558438618698 | 60.667398569096 |
| 57.1566451965765 | 60.6677154746184 |
| 57.156669682172 | 60.6674829019825 |
| 57.1596827 | 60.6690788 |
| 57.1615665367691 | 60.6596114928334 |
| 57.1619869936228 | 60.6598139204449 |
| 57.1630140465613 | 60.6603083016537 |
| 57.1640462931889 | 60.6608052752986 |
| 57.1642749774244 | 60.6593484872226 |
| 57.1718059 | 60.6621265 |
| 57.1779939 | 60.6586933 |
| 57.1786452 | 60.6519127 |
| 57.1784552368727 | 60.6518186705226 |
| 57.1785808145036 | 60.6514556723781 |
| 57.1787595858966 | 60.6514218680139 |
| 57.1796935798037 | 60.6517971666383 |
| 57.1797901734128 | 60.6511470863244 |
| 57.1805602700563 | 60.6511880253721 |
| 57.1807724237876 | 60.6512715008912 |

| | |
|---|---|
| 57.1809143670621 | 60.6513711999204 |
| 57.1810371470865 | 60.6517596324085 |
| 57.1811372593839 | 60.6523618367663 |
| 57.1817390179514 | 60.6525265653707 |
| 57.1823484120865 | 60.6494820633095 |
| 57.1864904325793 | 60.6510099251243 |
| 57.1875595335943 | 60.6509057176852 |
| 57.1881056140268 | 60.6502450866137 |
| 57.1890006938052 | 60.6497629223383 |
| 57.1894043904291 | 60.6495450211282 |
| 57.1903229595834 | 60.6494654520916 |
| 57.1903768757993 | 60.6492506452115 |
| 57.1814099919118 | 60.6409223058519 |
| 57.181347807344 | 60.6410461591987 |
| 57.1809342559495 | 60.6419485239843 |
| 57.1808322122204 | 60.641822049548 |
| 57.1803053030585 | 60.6416062776842 |
| 57.1797770722163 | 60.6412706113321 |
| 57.1796324221271 | 60.6410574805521 |
| 57.1791118131614 | 60.6406665581154 |
| 57.1786958926387 | 60.6403935533388 |
| 57.178284537229 | 60.6402381873727 |
| 57.1779195515729 | 60.6399226849229 |
| 57.1773384924841 | 60.63978297861 |
| 57.1769435934403 | 60.6395842377911 |
| 57.1765876558334 | 60.6395982483066 |
| 57.176237854544 | 60.6398735860493 |
| 57.1762610238252 | 60.640389305499 |
| 57.1764321480249 | 60.6407971062514 |
| 57.1758871801031 | 60.6409646615279 |
| 57.1758351900416 | 60.6408876134558 |
| 57.1755060499936 | 60.6408554148575 |
| 57.1752787948618 | 60.6410027378413 |
| 57.173443827596 | 60.6411409402861 |
| 57.1732845639813 | 60.6409036418516 |
| 57.1731052538575 | 60.6410143579848 |
| 57.1727873622905 | 60.6407480818622 |
| 57.1726623030825 | 60.6407798131307 |
| 57.172611488687 | 60.6412352837855 |
| 57.1725735219118 | 60.6413649493246 |
| 57.1724248908671 | 60.6413870442799 |
| 57.1721813878985 | 60.6413995242596 |
| 57.1720173141866 | 60.6414782412453 |
| 57.1719315662606 | 60.6418192421619 |
| 57.1718866467253 | 60.6419568941391 |
| 57.1718247259631 | 60.6424244094773 |
| 57.1710924232565 | 60.6428608634019 |
| 57.1710547086856 | 60.6424039982523 |
| 57.1707630763618 | 60.6423016371503 |
| 57.1707322843382 | 60.6420521869316 |
| 57.1706672399876 | 60.6419823785235 |
| 57.1705470356619 | 60.6421270881178 |
| 57.1704752038159 | 60.6423540675775 |
| 57.1703488670809 | 60.6423778372431 |
| 57.1702820000001 | 60.6422138 |
| 57.1695258 | 60.643115 |
| 57.1611954 | 60.6402397 |
| 57.1599371425536 | 60.6399618389955 |
| 57.1599261396686 | 60.6397496886647 |
| 57.1600443090787 | 60.6390814269104 |

| | |
|---|---|
| 57.1600726269735 | 60.6389599126801 |
| 57.1601909316395 | 60.6385684646469 |
| 57.160111917618 | 60.6381641328442 |
| 57.1598723294009 | 60.6369370602562 |
| 57.1595274952376 | 60.6366694971216 |
| 57.1593714632117 | 60.6364093222769 |
| | 13 |
| 56.9710952441559 | 60.6400612012559 |
| 56.9711048357834 | 60.639974298786 |
| 56.971090297628 | 60.6399531870507 |
| 56.9702927382595 | 60.6396740584576 |
| 56.9702756632037 | 60.6397148942844 |
| 56.9702080808947 | 60.6401069589642 |
| 56.9697376754652 | 60.6398264244852 |
| 56.9695689635742 | 60.6397257660893 |
| 56.9692537474949 | 60.6395377916048 |
| 56.9690965871542 | 60.6394440592526 |
| 56.9689396953485 | 60.639350496349 |
| 56.9687823560406 | 60.639256598345 |
| 56.9686245684559 | 60.6391625296511 |
| 56.9684663333676 | 60.6390681258708 |
| 56.968308277019 | 60.6389738901282 |
| 56.9681512052441 | 60.6388803283645 |
| 56.9680261035704 | 60.6388056855809 |
| 56.9678679579867 | 60.6387112862576 |
| 56.9677164385972 | 60.6386209380323 |
| 56.9675647395474 | 60.638530587714 |
| 56.9675470088464 | 60.6385199504741 |
| 56.9674089386028 | 60.6384531618313 |
| 56.9672477514547 | 60.6383753229241 |
| 56.9670809195336 | 60.6382947652501 |
| 56.9669079063814 | 60.6382109872123 |
| 56.9667280826543 | 60.6381241433934 |
| 56.9665407330743 | 60.6380335650019 |
| 56.9663459466554 | 60.6379394179557 |
| 56.9661482031002 | 60.6378439101253 |
| 56.9659513558696 | 60.6377487462256 |
| 56.9659472361079 | 60.6377463797532 |
| 56.9657498397201 | 60.6376342748511 |
| 56.9655571009878 | 60.6375247104276 |
| 56.9654627914663 | 60.6374711118477 |
| 56.9653694673503 | 60.6374180222395 |
| 56.9651862219985 | 60.6373138701285 |
| 56.9650070963252 | 60.6372120853981 |
| 56.9647954590237 | 60.637091871238 |
| 56.9647975300613 | 60.6371098231423 |
| 56.9648591675254 | 60.6376385095625 |
| 56.9648676255334 | 60.6377114709605 |
| 56.9643821264513 | 60.6374886372656 |
| 56.9643765921567 | 60.6375197854275 |
| 56.9643594868366 | 60.6375098170075 |
| 56.9640887761126 | 60.6374245122696 |
| 56.9640832410626 | 60.6374558245791 |
| 56.964066136508 | 60.6374456918852 |
| 56.9638143970119 | 60.6373937296991 |
| 56.9637961686273 | 60.637393443032 |
| 56.9637765933178 | 60.6373931351828 |
| 56.9637463324034 | 60.6373926592884 |
| 56.9637473395731 | 60.637350261712 |
| 56.9637535418328 | 60.6371001529325 |

| | |
|---|---|
| 56.963754200879 | 60.6370745179666 |
| 56.9637646261791 | 60.6366513694604 |
| 56.9636172572355 | 60.6364223575614 |
| 56.9634877486241 | 60.6363488137584 |
| 56.9632684978616 | 60.6362242157929 |
| 56.9631308393296 | 60.6361459425492 |
| 56.9629389940545 | 60.6360370651748 |
| 56.9627471517545 | 60.6359275314189 |
| 56.9625316596195 | 60.6358056275823 |
| 56.9622926150964 | 60.6356697117751 |
| 56.9622117167821 | 60.6364724567689 |
| 56.9621872315116 | 60.6367150351411 |
| 56.9621334531821 | 60.637114470272 |
| 56.9620760748345 | 60.6375153271125 |
| 56.9620422797374 | 60.6377511820239 |
| 56.9620377300368 | 60.6377830012333 |
| 56.9619517540301 | 60.6383831337297 |
| 56.9618633600362 | 60.6390003213829 |
| 56.9617750558944 | 60.6396168500234 |
| 56.9616890680037 | 60.6402176315069 |
| 56.9616845176768 | 60.6402494501108 |
| 56.9616441248559 | 60.6405312233074 |
| 56.9616884383206 | 60.6408079246983 |
| 56.9617523766835 | 60.6412074036336 |
| 56.9617581331151 | 60.6412434949196 |
| 56.9618574823923 | 60.6418644694258 |
| 56.9618898416792 | 60.642066846889 |
| 56.9619238592961 | 60.6422792784923 |
| 56.9619050511323 | 60.6424773929997 |
| 56.9618680068921 | 60.6428663975702 |
| 56.9618355888799 | 60.6432074745122 |
| 56.9601799327964 | 60.6435257176477 |
| 56.9600330628681 | 60.6435539582045 |
| 56.9596749666515 | 60.6436227304057 |
| 56.9596903550507 | 60.6434265464629 |
| 56.9597030637229 | 60.6432651673799 |
| 56.9593361802354 | 60.6428194767966 |
| 56.9593046420811 | 60.64306964604 |
| 56.9592916737742 | 60.6431721736176 |
| 56.9595376508469 | 60.6437571436742 |
| 56.9595885225048 | 60.6438993146147 |
| 56.9594840743422 | 60.6442038835834 |
| 56.9595759874216 | 60.6447236193279 |
| 56.9594854755505 | 60.6448163649008 |
| 56.9591473352978 | 60.6446540047432 |
| 56.9591541121472 | 60.6450231298887 |
| 56.9590457470205 | 60.6449610791615 |
| 56.9589711447132 | 60.6449184692502 |
| 56.9589612288938 | 60.6450069327186 |
| 14 | |
| 56.9761832015096 | 60.6584310673302 |
| 56.9766702 | 60.6590876 |
| 56.9771821 | 60.6599047 |
| 56.9774946 | 60.6594612 |
| 56.9780555 | 60.6584588 |
| 56.9776943 | 60.6576273 |
| 56.9778262 | 60.6568261 |
| 56.977877634482 | 60.6566485027667 |
| 56.9779489321492 | 60.6564821542437 |
| 56.9781662926277 | 60.6563625074568 |

| | |
|---|---|
| 56.9780898925441 | 60.6560428786758 |
| 56.9798120164894 | 60.6506762532569 |
| 56.9798926073075 | 60.6504247683908 |
| 56.980956903497 | 60.6471076076637 |
| 56.9810380321994 | 60.6468548003006 |
| 56.9808701670292 | 60.6467284356653 |
| 56.9801072575422 | 60.6461537681639 |
| 56.9798704432838 | 60.6462119890323 |
| 56.9795101372844 | 60.6459453582546 |
| 56.9794837 | 60.6459159 |
| 56.9790938827306 | 60.6457312738496 |
| 56.9790778912427 | 60.6457140067372 |
| 56.9789878887963 | 60.6456430037064 |
| 56.9788846166994 | 60.6456053391202 |
| 56.9788002789094 | 60.6455516953424 |
| 56.9787101964037 | 60.6454219800606 |
| 56.9786184649824 | 60.6452424081281 |
| 56.9785969679733 | 60.645136318464 |
| 56.9785197032372 | 60.6451248902343 |
| 56.9782778590488 | 60.64508896551 |
| 56.9782396885929 | 60.645071089033 |
| 56.9778305621843 | 60.6448802129801 |
| 56.9777737097726 | 60.6448441136458 |
| 56.9773251600873 | 60.6445587118695 |
| 56.9770396457601 | 60.6443770501296 |
| 56.9769857664917 | 60.6442821260385 |
| 56.9769428290417 | 60.6440008886087 |
| 56.9769258332924 | 60.6440086389805 |
| 56.9768216 | 60.6432486 |
| 15 | |
| 56.9704702266495 | 60.6687637652211 |
| 56.9708699623888 | 60.6687580574596 |
| 56.9710496259511 | 60.6682733482869 |
| 56.9729865880421 | 60.6630451752542 |
| 56.9724624542839 | 60.6631289801332 |
| 56.9716393863588 | 60.6627510918924 |
| 56.9715310650422 | 60.6616351523914 |
| 56.971217196102 | 60.6600918033124 |
| 56.9711706905236 | 60.6592781210603 |
| 56.9711484144843 | 60.6590332453889 |
| 56.9713337 | 60.6589516 |
| 56.9714225583231 | 60.6591343382743 |
| 56.9715134060502 | 60.6595112810395 |
| 16 | |
| 57.0489707 | 60.6664181 |
| 57.0486789 | 60.6680488 |
| 57.0484680854535 | 60.6679652108989 |
| 57.0483399818085 | 60.6678157669627 |
| 57.0480426278501 | 60.6676316252063 |
| 57.0478502 | 60.6667828 |
| 57.0463212 | 60.6668901 |
| 57.0463034161333 | 60.6669136579658 |
| 57.0462868986064 | 60.6668984311819 |
| 57.0459237503306 | 60.6668060819298 |
| 57.0456080466981 | 60.6667258884503 |
| 57.0453411338303 | 60.6666580371668 |
| 57.0451083121762 | 60.6665987970776 |
| 17 | |
| 56.9682965208216 | 60.670226376476 |
| 56.9683327983142 | 60.6702812355168 |

| | |
|---|---|
| 56.9683618527722 | 60.670307695502 |
| 56.9683724421695 | 60.6703272722377 |
| 56.9684663390429 | 60.6702982509604 |
| 56.9684728148295 | 60.6702962211428 |
| 56.9686142132873 | 60.6703041599991 |
| 56.9687597414681 | 60.6703123319354 |
| 56.968883902656 | 60.6703193269171 |
| 56.9689030321178 | 60.6703189870245 |
| 56.9690453863524 | 60.6703152683533 |
| 56.9691872899824 | 60.6703118710073 |
| 56.9693291054443 | 60.6703081433385 |
| 56.9694616688237 | 60.6703049196276 |
| 56.9694710286204 | 60.6703008002232 |
| 56.9696176286966 | 60.6702376321701 |
| 56.9697763786721 | 60.6701690751335 |
| 56.9699507870333 | 60.6700938718757 |
| 56.9699597909028 | 60.6700890887712 |
| 56.9700374021321 | 60.670048285776 |
| 56.9701741955328 | 60.6699706482685 |
| 56.9702858637941 | 60.6699072266733 |
| 56.9703671579171 | 60.6698480687511 |
| 56.9703830622249 | 60.6697373474353 |
| 56.970418960038 | 60.6694516830291 |
| 56.9704486122184 | 60.6694299778373 |
| 56.9704639301424 | 60.669419544445 |
| 56.9704594751505 | 60.6693035523013 |
| 56.9704586706143 | 60.6689396707892 |
| 56.9704580746767 | 60.6686852334159 |
| 18 | |
| 56.9757789 | 60.6694378 |
| 56.9740459 | 60.6696661 |
| 56.9715317 | 60.6700886 |
| 56.9703542 | 60.6703924 |
| 56.9684037 | 60.6706782 |
| 19 | |
| 56.9675584915081 | 60.6705421174863 |
| 56.9680480608682 | 60.6706206212042 |
| 20 | |
| 56.9898141068313 | 60.6826434118681 |
| 56.9900265 | 60.6826167 |
| 56.9886606 | 60.6751227 |
| 56.9884002 | 60.6738159 |
| 56.9883731 | 60.6736233 |
| 56.9881147 | 60.6723917 |
| 21 | |
| 57.0620515 | 60.6808881 |
| 57.0620533382971 | 60.680792408506 |
| 57.0620678738082 | 60.6806742799543 |
| 57.0620875988189 | 60.6801268906712 |
| 57.0620808229306 | 60.679929469539 |
| 57.0621329 | 60.6792406 |
| 57.0621236 | 60.6791858 |
| 57.0621181446939 | 60.6791822368995 |
| 57.0621217693928 | 60.6791164132133 |
| 57.0621082995178 | 60.6788658115482 |
| 57.0621181504392 | 60.6787433583754 |
| 57.0621556 | 60.678393 |
| 57.0622454338735 | 60.6771252085586 |
| 57.0622737306984 | 60.6769796689532 |
| 57.0622782906137 | 60.6768938699576 |

| | |
|---|---|
| 57.0623327914686 | 60.6769493466202 |
| 57.0622949120174 | 60.6757626758893 |
| 57.0622958 | 60.6757339 |
| 57.0622937883178 | 60.6757274731256 |
| 57.0622880659976 | 60.6755482068033 |
| 57.0621120755375 | 60.6750341405064 |
| 22 | |
| 57.0141104 | 60.6807508 |
| 57.0133648 | 60.6813442 |
| 57.0128626 | 60.6811025 |
| 57.0117826 | 60.6808246 |
| 57.01101 | 60.6804804 |
| 57.0099288 | 60.680137 |
| 57.0089955 | 60.6804902 |
| 57.0088688 | 60.6811084 |
| 57.0079066 | 60.6816101 |
| 57.0076809 | 60.6825555 |
| 57.0073759 | 60.6830718 |
| 57.0073482 | 60.6854424 |
| 57.0076133713162 | 60.6871286816687 |
| 23 | |
| 57.0628206380671 | 60.697436428053 |
| 57.0629308 | 60.6975468999999 |
| 57.0641041 | 60.6953194 |
| 24 | |
| 57.0581579386487 | 60.7049163051085 |
| 57.0585563 | 60.705029 |
| 57.0595572 | 60.6999194 |
| 57.0606868 | 60.7011205 |
| 57.0610943 | 60.7017201 |
| 25 | |
| 57.2463009406198 | 60.7166988008721 |
| 57.2467142 | 60.7134927 |
| 57.2450433 | 60.7122079 |
| 57.2422374 | 60.7095685 |
| 57.2414831 | 60.7098288 |
| 57.2402356 | 60.71208 |
| 57.2368218 | 60.7122838 |
| 57.2367377746526 | 60.7146520710085 |
| 26 | |
| 57.0320679 | 60.284016 |
| 57.0310816 | 60.2881314 |
| 57.0278836 | 60.2854433 |
| 57.0266248 | 60.2952581 |
| 57.0272882 | 60.3076672 |
| 57.0293635 | 60.309949 |
| 57.0324933 | 60.3084174 |
| 57.0338289 | 60.3057013 |
| 57.0341505 | 60.297205 |
| 57.0340392 | 60.2971845 |
| 57.0339604 | 60.2971748 |
| 57.033954 | 60.297237 |
| 57.0334734 | 60.2971636 |
| 57.0331057 | 60.2951331 |
| 57.0335667 | 60.2846849 |
| 57.0320679 | 60.284016 |
| 27 | |
| 57.2494455 | 60.6428393000001 |
| 57.2485606 | 60.6552983 |
| 57.2492949 | 60.6565163 |

| | |
|---|---|
| 57.2482971 | 60.6657388 |
| 57.2530977999999 | 60.669567 |
| 57.2530456 | 60.6709626000001 |
| 57.2547105 | 60.6722804 |
| 57.2547894000001 | 60.6713338 |
| 57.2548532 | 60.6705773 |
| 57.2559968 | 60.6715506000001 |
| 57.2557897 | 60.6686621 |
| 57.2563732 | 60.6636855 |
| 57.2584061 | 60.6635463 |
| 57.2605668000001 | 60.6622733 |
| 57.2609847 | 60.6561683000001 |
| 57.2580109000001 | 60.652549 |
| 57.2577473 | 60.6510177 |
| 57.2564485 | 60.6479203 |
| 57.2559215 | 60.6471895000001 |
| 57.2542649 | 60.6468415 |
| 57.2545473 | 60.6431873 |
| 57.2494455 | 60.6428393000001 |
| 28 | |
| 56.9761764370954 | 60.6595867528175 |
| 56.9754027212853 | 60.6600261778728 |
| 56.9747498078724 | 60.660498146291 |
| 56.9746838565704 | 60.6607634631428 |
| 56.9748650511936 | 60.6615779503534 |
| 56.9748791940633 | 60.6617894905349 |
| 56.9750319144379 | 60.6616306744873 |
| 56.9754601849015 | 60.6607832347545 |
| 56.9758792922713 | 60.6599537151011 |
| 56.9759075829236 | 60.6598977720273 |
| 56.9761373327003 | 60.6596319952697 |
| 56.9761764370954 | 60.6595867528175 |
| 29 | |
| 57.1042021369456 | 60.667916613987 |
| 57.1038776747151 | 60.6683024638092 |
| 57.101330553424 | 60.6713814181273 |
| 57.0988998313831 | 60.6828753094189 |
| 57.0970891 | 60.6837547 |
| 57.097766 | 60.6907134 |
| 57.0989752 | 60.6923861 |
| 57.100337 | 60.6917906 |
| 57.1003681029885 | 60.6917092292336 |
| 57.102689583939 | 60.6908188533742 |
| 57.1035067068176 | 60.6894222609415 |
| 57.1038045194815 | 60.6889574045164 |
| 57.1040491 | 60.6891620999999 |
| 57.1059782 | 60.6862148 |
| 57.1064682 | 60.6864573 |
| 57.1085499 | 60.6863287 |
| 57.1096943 | 60.68334 |
| 57.1095758 | 60.6817011 |
| 57.1088133 | 60.6798472 |
| 57.1083686837802 | 60.6790167471592 |
| 57.1084868365444 | 60.678797613833 |
| 57.1076203417148 | 60.6742337255736 |
| 57.1079154801735 | 60.6736265842623 |
| 57.1077792764255 | 60.6730437192569 |
| 57.1075457713178 | 60.6732838814885 |
| 57.1069963493517 | 60.6738492873201 |
| 57.106844527517 | 60.6736265919942 |

| | |
|---|---|
| 57.1060653482175 | 60.6724847525329 |
| 57.105962288357 | 60.6723338450075 |
| 57.1057152634545 | 60.6715339725134 |
| 57.1055197616948 | 60.6709008174689 |
| 57.1053435705956 | 60.6706838417128 |
| 57.1048906822084 | 60.6701266001109 |
| 57.1047747375602 | 60.6699839048047 |
| 57.1046917006605 | 60.6696874685882 |
| 57.1044063190994 | 60.6686681914528 |
| 57.1042021369456 | 60.667916613987 |

**Описание границ охотничьего угодья «Верхне-Синячихинское»**

Северная граница: от северо-западного угла квартала 126 Зенковского участка Зенковского участкового лесничества Алапаевского лесничества на восток по северным границам кварталов 126–141 Зенковского участка Зенковского участкового лесничества Алапаевского лесничества, южным границам кварталов 292–298 Синячихинского участка Синячихинского участкового лесничества Синячихинского лесничества, северной границе квартала 75 урочища ПСХК «Измоденовский» Зенковского участкового лесничества Алапаевского лесничества до села Рычково.

Восточная граница: от села Рычково на юг по автомобильной дороге Махнево – Алапаевск до поселка городского типа Верхняя Синячиха.

Южная граница: от поселка городского типа Верхняя Синячиха на запад по автомобильной дороге Верхняя Синячиха – Акинфиево до места пересечения с железной дорогой Ясашная – Северка – Зенковка.

Западная граница: от места пересечения дороги Верхняя Синячиха – Акинфиево с железной дорогой Ясашная – Северка – Зенковка на север по железной дороге Ясашная – Северка – Зенковка до юго-западного угла квартала 173 Зенковского участка Зенковского участкового лесничества Алапаевского лесничества, далее на север по западным границам кварталов 173, 149, 126 Зенковского участка Зенковского участкового лесничества Алапаевского лесничества до северо-западного угла квартала 126 Зенковского участка Зенковского участкового лесничества Алапаевского лесничества.

За исключением лесопарковых зон кварталов 83–85, 97–99, 109–111, 114, 115, 116, 117, 177 Синячихинского участка Синячихинского участкового лесничества Синячихинского лесничества.

За исключением земель, непригодных для осуществления видов деятельности в сфере охотничьего хозяйства, в том числе земель населенных пунктов (поселок Зенковка, поселок Бубчиково, деревня Мысы, село Рычково, деревня Тимошина, поселок городского типа Верхняя Синячиха), в следующих границах:

| | |
|---|---|
| 1 | |
| 57.9829919488916 | 61.638539563719 |
| 57.9710451640537 | 61.6341371537504 |
| 2 | |
| 57.9972677034545 | 61.6497742939725 |
| 57.9924638 | 61.642031 |
| 57.9903353551143 | 61.6412463496281 |
| 3 | |
| 58.1465674 | 61.713523 |
| 58.1513901 | 61.7031074 |
| 58.1469964 | 61.6965915 |
| 58.1482801 | 61.6931627 |
| 58.1472828 | 61.6907412 |
| 58.1455304 | 61.6911217 |
| 58.1387686 | 61.692701 |

| | |
|---|---|
| 58.1370129 | 61.6897614 |
| 58.1359082 | 61.7000986 |
| 58.1340479 | 61.7001927 |
| 58.1304574 | 61.7003743 |
| 58.1306294 | 61.7013767 |
| 58.1303648 | 61.7031559 |
| 58.1303251 | 61.7041332 |
| 58.1311959 | 61.7072666 |
| 58.1309931 | 61.707302 |
| 58.1248719 | 61.70837 |
| 4 | |
| 58.1216806096985 | 61.7227644879998 |
| 58.1216709794158 | 61.7213409990563 |
| 58.1227924018548 | 61.7207242844129 |
| 58.1227806727796 | 61.7199881506317 |
| 58.1226361434289 | 61.7199158755383 |
| 58.1225609553154 | 61.7197944004254 |
| 58.1225621027351 | 61.7191169192824 |
| 58.1213577420096 | 61.716292345321 |
| 58.1185743093708 | 61.7180593358013 |
| 5 | |
| 58.1609355 | 61.720948 |
| 58.1595088 | 61.7190578 |
| 58.1582124 | 61.7193777 |
| 58.1578672 | 61.720221 |
| 58.1580513 | 61.7219368 |
| 58.1581974132971 | 61.7222654282113 |
| 6 | |
| 58.1638500205377 | 61.3335111032541 |
| 58.1637180454557 | 61.3338840521728 |
| 58.1635695697788 | 61.3342815498408 |
| 58.1635487322116 | 61.3344605588769 |
| 58.1635272592332 | 61.3347115846266 |
| 58.1635068742077 | 61.3348455846635 |
| 58.1635022911675 | 61.3349351293626 |
| 58.1634069262805 | 61.3351139992509 |
| 58.1632152975247 | 61.3352756348179 |
| 58.1630715134349 | 61.3353941396607 |
| 58.1629928486363 | 61.3355374192241 |
| 58.1629488002563 | 61.3357830387436 |
| 58.1629754542556 | 61.3360874463247 |
| 58.1629443846537 | 61.3362212278901 |
| 58.1628044632608 | 61.3365532641545 |
| 58.1625676714769 | 61.3370617254239 |
| 58.1624087514359 | 61.3375055425652 |
| 58.162200420163 | 61.3381385369452 |
| 58.1620592454284 | 61.3385941995926 |
| 58.1619422202741 | 61.3390057090659 |
| 58.1618791436656 | 61.339374314395 |
| 58.1618212513494 | 61.3396829623965 |
| 58.161816316086 | 61.3397092878046 |
| 58.1618162285499 | 61.3397179493958 |
| 58.1618101854268 | 61.3403157688999 |
| 58.1617916345948 | 61.340516425493 |
| 58.1617635135681 | 61.3408198628364 |
| 58.1617788882452 | 61.3416520658339 |
| 58.16179837781 | 61.3420685104945 |
| 58.1618592857432 | 61.3425090537914 |
| 58.1618793387417 | 61.3425682256804 |
| 58.1618938968358 | 61.3426113978917 |

| | |
|---|---|
| 58.1618508585983 | 61.342755949051 |
| 58.1618487838026 | 61.3427568931904 |
| 58.1617613610575 | 61.3427977260228 |
| 58.1616245196955 | 61.3428151894792 |
| 58.1613647985228 | 61.3426596602157 |
| 58.1611641812568 | 61.3425287022962 |
| 58.1611493358747 | 61.34251389291 |
| 58.1610465661064 | 61.3424121380037 |
| 58.1609607094519 | 61.3420943829845 |
| 58.1609251882939 | 61.3419931983556 |
| 58.1608048342198 | 61.3416504105101 |
| 58.1607495952005 | 61.3412438956884 |
| 58.1607478176972 | 61.34121545931 |
| 58.1607188468114 | 61.3407596089803 |
| 58.1605097258505 | 61.3407590025471 |
| 58.1603802492971 | 61.3407585616781 |
| 58.1602685330265 | 61.3406534321642 |
| 58.1599923529035 | 61.3399052673861 |
| 58.1599447194792 | 61.3397762974919 |
| 58.1595645378364 | 61.3397851375594 |
| 58.1594098110653 | 61.3398131769815 |
| 58.1593023154055 | 61.3398767322021 |
| 58.1593129157011 | 61.3400006223513 |
| 58.1594337305867 | 61.340387067456 |
| 58.1595376805133 | 61.3406830346746 |
| 58.1595823221545 | 61.3409656433709 |
| 58.1595331348436 | 61.341132389441 |
| 58.1593947024364 | 61.341307114871 |
| 58.1591904455345 | 61.3415356861926 |
| 58.1589867555077 | 61.3417082138087 |
| 58.1588487524814 | 61.3418493130692 |
| 58.158840099713 | 61.3421186040025 |
| 58.1589267527278 | 61.3423577128993 |
| 58.1592257382081 | 61.3433350271305 |
| 58.1595434014177 | 61.3442229962356 |
| 58.1597095634245 | 61.3439882983548 |
| 58.1602182479816 | 61.3432699511815 |
| 58.1602498738638 | 61.3435515866887 |
| 58.1602726834187 | 61.3437550931139 |
| 58.1603841452785 | 61.3444782849211 |
| 58.1604852352993 | 61.3450551681066 |
| 58.1606450847841 | 61.3456902545645 |
| 58.160812909736 | 61.3461232947057 |
| 58.1609232258269 | 61.3463746701941 |
| 58.161047103066 | 61.3464578360258 |
| 58.1613323191803 | 61.3464456131564 |
| 58.1616009032819 | 61.3463204837136 |
| 58.161618639398 | 61.3463158619172 |
| 58.1617139828855 | 61.3462909564047 |
| 58.1618378360501 | 61.3463853361898 |
| 58.1619421394112 | 61.3466363311622 |
| 58.1621334038004 | 61.3471040544835 |
| 58.1621702189196 | 61.3472100520105 |
| 58.162225267092 | 61.3473685326667 |
| 58.1622718535951 | 61.3475025800585 |
| 58.1623461921178 | 61.3477861306805 |
| 58.1623487771737 | 61.3481234763089 |
| 58.1624042222587 | 61.3485076012317 |
| 58.1624888061084 | 61.3489488564124 |
| 58.1625897615537 | 61.3495369954628 |

| | |
|---|---|
| 58.162584497697 | 61.3500538128576 |
| 58.1625899358432 | 61.3506833253449 |
| 58.162575683017 | 61.3509187979877 |
| 58.1625176045643 | 61.351366236122 |
| 58.1624557012828 | 61.3514754309015 |
| 58.1625712213126 | 61.3518670234734 |
| 58.1628253120228 | 61.352573243423 |
| 58.1630107465239 | 61.353029414115 |
| 58.1630778840516 | 61.3534365788995 |
| 58.1631191707255 | 61.3540448153251 |
| 58.16318354963 | 61.3547215203204 |
| 58.1632392040373 | 61.3550832452479 |
| 58.1632606921501 | 61.3553088157692 |
| 58.1634225599754 | 61.3557417156784 |
| 58.1637874437307 | 61.356069750649 |
| 58.1640331144583 | 61.3564384486524 |
| 58.1642292317052 | 61.3570075269419 |
| 58.1643313000211 | 61.3574834489435 |
| 58.1644095821243 | 61.3579583309267 |
| 58.1645476546675 | 61.3583903836031 |
| 58.1647175462861 | 61.3585301707436 |
| 58.1647479103254 | 61.3585550731558 |
| 58.1649497785172 | 61.3585624846058 |
| 58.1651795390601 | 61.3584592868469 |
| 58.1653197229699 | 61.358396297592 |
| 58.1655940108464 | 61.3582940525691 |
| 58.1657481666354 | 61.358322140321 |
| 58.165777699453 | 61.3583580573575 |
| 58.1659007098989 | 61.3585075125092 |
| 58.1660376271783 | 61.359052028759 |
| 58.1662586707222 | 61.3595097533612 |
| 58.1664001963199 | 61.3596048409707 |
| 58.1665913682326 | 61.3594995482929 |
| 58.1668683342577 | 61.3591275706615 |
| 58.1669997151074 | 61.359064937478 |
| 58.1671645654267 | 61.3592059118314 |
| 58.1673736721134 | 61.3596630433888 |
| 58.1675515221655 | 61.3596921792734 |
| 58.1677070615433 | 61.3595854044244 |
| 58.1678162702595 | 61.3593646048979 |
| 58.1678420402448 | 61.3591633391357 |
| 58.1677884721057 | 61.3585992551716 |
| 58.167583276614 | 61.3577601062286 |
| 58.1674232584446 | 61.3571472639932 |
| 58.1673899255014 | 61.3569212315256 |
| 58.1673227976199 | 61.3565141808061 |
| 58.1673315377239 | 61.3556601233004 |
| 58.1673479814086 | 61.3552112765775 |
| 58.1674172913064 | 61.3546853501455 |
| 58.1676871310399 | 61.354113063566 |
| 58.1678907080075 | 61.3537159179589 |
| 58.1682904385017 | 61.3531910183714 |
| 58.1684068191247 | 61.3529614518854 |
| 58.1686551214971 | 61.3528446121561 |
| 58.1688370942141 | 61.3527075032926 |
| 58.1689630824498 | 61.3524602701441 |
| 58.1690330796519 | 61.3521210951991 |
| 58.1691065580045 | 61.3514404821017 |
| 58.1692469131306 | 61.3507261116649 |
| 58.169531907834 | 61.3498013656411 |

| | |
|---|---|
| 58.1698406827474 | 61.3493449650859 |
| 58.1701231061774 | 61.3486719459834 |
| 58.1702459745018 | 61.3482627955237 |
| 58.1702458001668 | 61.3482622793592 |
| 58.1702510046673 | 61.3482449653911 |
| 58.1704084522803 | 61.3477111470622 |
| 58.1705567491871 | 61.3471409638668 |
| 58.1705447785335 | 61.3470288781446 |
| 58.1704526175915 | 61.3461659741034 |
| 58.1700246361969 | 61.3462042766648 |
| 58.1697308651377 | 61.346121708325 |
| 58.1696263851217 | 61.3461179081809 |
| 58.1695131202772 | 61.346041906414 |
| 58.1694669156465 | 61.3459143049599 |
| 58.1697200483315 | 61.3453120839803 |
| 58.1696634165337 | 61.3452739992754 |
| 58.1693580306395 | 61.3454068327134 |
| 58.1690914369457 | 61.3454510101918 |
| 58.1687895180327 | 61.3452422355696 |
| 58.1684409379537 | 61.3449418764511 |
| 58.1680848498336 | 61.3444432852648 |
| 58.1679734081433 | 61.3441874060247 |
| 58.1679592065059 | 61.3437194220968 |
| 58.1678656094265 | 61.343572096854 |
| 58.1674363100987 | 61.3428012016946 |
| 58.1671109394033 | 61.342088128434 |
| 58.1667081362142 | 61.3424510885756 |
| 58.1645237763121 | 61.3353982585685 |
| 58.1638500205377 | 61.3335111032541 |
| 7 | |
| 57.9823335 | 61.6091978 |
| 57.982219 | 61.6113605 |
| 57.981299 | 61.6111704 |
| 57.9805676 | 61.6134049 |
| 57.979366 | 61.6137172 |
| 57.9781201 | 61.6172774 |
| 57.9795366 | 61.6194491 |
| 57.9796576 | 61.620322 |
| 57.9797699 | 61.6202683 |
| 57.9800248 | 61.6206378 |
| 57.9799674 | 61.6212208 |
| 57.9800129 | 61.6215335 |
| 57.9801067 | 61.621633 |
| 57.9803769 | 61.6213612 |
| 57.980434 | 61.6212168 |
| 57.9807408 | 61.6210487 |
| 57.9808136 | 61.6210633 |
| 57.9810289 | 61.6208472 |
| 57.98121 | 61.6206018 |
| 57.981377 | 61.6204591 |
| 57.9817015 | 61.6195974 |
| 57.9821668 | 61.6183579 |
| 57.9822414 | 61.6180023 |
| 57.9822555 | 61.6176257 |
| 57.9823018 | 61.617053 |
| 57.9822847 | 61.6165014 |
| 57.982529 | 61.6145567 |
| 57.982958 | 61.6135186 |
| 57.9830048 | 61.6133085 |
| 57.983156 | 61.6129835 |

| | |
|---|---|
| 57.9832278 | 61.612701 |
| 57.9833035 | 61.6122685 |
| 57.9833086 | 61.6093597 |
| 57.9823335 | 61.6091978 |

**Описание границ охотничьего угодья «Верхняя Сосновка»**

Северная граница: от северо-западного угла квартала 122 Усть-Уткинского участка Усть-Уткинского участкового лесничества Нижнетагильского лесничества на восток по северной границе квартала 122 Усть-Уткинского участка Усть-Уткинского участкового лесничества Нижнетагильского лесничества до северо-восточного угла квартала 122 Усть-Уткинского участка Усть-Уткинского участкового лесничества Нижнетагильского лесничества.

Восточная граница: от северо-восточного угла квартала 122 Усть-Уткинского участка Усть-Уткинского участкового лесничества Нижнетагильского лесничества на юг по восточным границам кварталов 122, 135, 138, 153, 165, 179 Усть-Уткинского участка Усть-Уткинского участкового лесничества Нижнетагильского лесничества до юго-восточного угла квартала 179 Усть-Уткинского участка Усть-Уткинского участкового лесничества Нижнетагильского лесничества.

Южная граница: от юго-восточного угла квартала 179 Усть-Уткинского участка Усть-Уткинского участкового лесничества Нижнетагильского лесничества на запад по южным границам кварталов 179, 178 Усть-Уткинского участка Усть-Уткинского участкового лесничества Нижнетагильского лесничества до юго-западного угла квартала 178 Усть-Уткинского участка Усть-Уткинского участкового лесничества Нижнетагильского лесничества.

Западная граница: от юго-западного угла квартала 178 Усть-Уткинского участка Усть-Уткинского участкового лесничества Нижнетагильского лесничества на северо-восток по западным границам кварталов 178, 164, 153, 138, 135, 122 Усть-Уткинского участка Усть-Уткинского участкового лесничества Нижнетагильского лесничества до северо-западного угла квартала 122 Усть-Уткинского участка Усть-Уткинского участкового лесничества Нижнетагильского лесничества.

**Описание границ охотничьего угодья «Верхотурское»**

Северная граница: от северо-западного угла квартала 72 Ступинского участка Ступинского участкового лесничества Верхотурского лесничества на восток по северным границам кварталов 72–76 Ступинского участка Ступинского участкового лесничества Верхотурского лесничества до юго-западного угла квартала 66 Ступинского участка Ступинского участкового лесничества Верхотурского лесничества, далее на север по западным границам кварталов 66, 55, 41, 33 Ступинского участка Ступинского участкового лесничества Верхотурского лесничества до северо-западного угла квартала 33 Ступинского участка Ступинского участкового лесничества Верхотурского лесничества, далее на восток по северным границам кварталов 33–35 Ступинского участка Ступинского участкового лесничества Верхотурского лесничества до северо-восточного угла квартала 35 Ступинского участка Ступинского участкового лесничества Верхотурского лесничества, далее на юг по восточной границе квартала 35 Ступинского участка Ступинского участкового лесничества Верхотурского лесничества до северо-западного угла квартала 44 Ступинского участка Ступинского участкового лесничества Верхотурского лесничества, далее на восток по северным границам кварталов 44–46 Ступинского участка Ступинского участкового лесничества Верхотурского лесничества до северо-восточного угла квартала 46 Ступинского участка Ступинского участкового лесничества Верхотурского лесничества, далее на юг по восточным границам кварталов 46, 49, 60, 71 Ступинского участка Ступинского участкового лесничества Верхотурского лесничества до северо-западного угла квартала 83 Ступинского участка Ступинского участкового лесничества Верхотурского лесничества, далее на восток по северным

границам кварталов 83, 84 Ступинского участка Ступинского участкового лесничества Верхотурского лесничества до северо-восточного угла квартала 84 Ступинского участка Ступинского участкового лесничества Верхотурского лесничества.

Восточная граница: от северо-восточного угла квартала 84 Ступинского участка Ступинского участкового лесничества Верхотурского лесничества на юг по восточным границам кварталов 84, 97, 110, 122, 138, 153, 166, 174, 189, 199, 217 Ступинского участка Ступинского участкового лесничества Верхотурского лесничества до юго-восточного угла квартала 217 Ступинского участка Ступинского участкового лесничества Верхотурского лесничества.

Южная граница: от юго-восточного угла квартала 217 Ступинского участка Ступинского участкового лесничества Верхотурского лесничества на запад по южным границам кварталов 217, 216, 215, 214, 213, 212, 211, 210, 209, 208 Ступинского участка Ступинского участкового лесничества Верхотурского лесничества до юго-западного угла квартала 208 Ступинского участка Ступинского участкового лесничества Верхотурского лесничества, далее на север по западной границе квартала 208 Ступинского участка Ступинского участкового лесничества Верхотурского лесничества до юго-восточного угла квартала 207 Ступинского участка Ступинского участкового лесничества Верхотурского лесничества, далее на запад по южной границе квартала 207 Ступинского участка Ступинского участкового лесничества Верхотурского лесничества до юго-западного угла квартала 207 Ступинского участка Ступинского участкового лесничества Верхотурского лесничества.

Западная граница: от юго-западного угла квартала 207 Ступинского участка Ступинского участкового лесничества Верхотурского лесничества на север по западным границам кварталов 207, 179, 155, 142, 127, 111, 98, 85, 72 Ступинского участка Ступинского участкового лесничества Верхотурского лесничества до северо-западного угла квартала 72 Ступинского участка Ступинского участкового лесничества Верхотурского лесничества.

**Описание границ охотничьего угодья «Вогульские зори»**

Северная граница: от пересечения реки Лом (Токовая) с административной границей Свердловской области и Пермского края на восток вверх по течению по середине реки Лом (Токовая) до деревни Лом, далее на юго-восток по автомобильной дороге Лом – Роща до села Роща.

Восточная граница: от села Роща на юг по автомобильной дороге Роща – Шамары до юго-восточного угла квартала 8 урочища СПК «Луч» Урминского участкового лесничества Шалинского лесничества, далее на запад по южным границам кварталов 8, 7, 6 урочища СПК «Луч» Урминского участкового лесничества Шалинского лесничества до северо-восточного угла квартала 14 урочища СПК «Луч» Урминского участкового лесничества Шалинского лесничества, далее на юг по восточным границам кварталов 14, 25, 26, 35 урочища СПК «Луч» Урминского участкового лесничества Шалинского лесничества, по восточной границе квартала 8 Шутемского участка Шамарского участкового лесничества Шалинского лесничества, по восточной границе квартала 42 урочища СПК «Луч» Урминского участкового лесничества Шалинского лесничества до пересечения с автомобильной дорогой Роща – Шамары, далее на юг по автомобильной дороге Роща – Шамары до поселка Шамары, далее на юго-восток по автомобильной дороге Шамары – Кремлево (кадастровый номер 66-31:2601001:38) через реку Вогулка до пересечения с автомобильной дорогой Шамары – Вогулка (кадастровый номер 66-31:2601001:39), далее на юго-восток по автомобильной дороге Шамары – Вогулка (кадастровый номер 66-31:2601001:39) до северо-западного угла квартала 135 Шамарского участка Шамарского участкового лесничества Шалинского лесничества, далее на юг по западным границам кварталов 135, 145, 157, 172, 188, 191, 201, 217, 230, 240 Шамарского участка Шамарского участкового лесничества Шалинского лесничества до юго-западного угла квартала 240 Шамарского участка Шамарского участкового лесничества Шалинского лесничества, далее вниз по течению по левому берегу реки Бокал до устья реки Бокальчик, далее вверх по течению по правому берегу реки Бокальчик до пересечения с западной границей

квартала 167 Шутемского участка Шамарского участкового лесничества Шалинского лесничества, далее на юг по западным границам кварталов 167, 173 Шутемского участка Шамарского участкового лесничества Шалинского лесничества до юго-западного угла квартала 173 Шутемского участка Шамарского участкового лесничества Шалинского лесничества.

Южная граница: от юго-западного угла квартала 173 Шутемского участка Шамарского участкового лесничества Шалинского лесничества на запад по южным границам кварталов 173, 172 Шутемского участка Шамарского участкового лесничества Шалинского лесничества, земельного участка земель запаса до восточной границы квартала 179 Шутемского участка Шамарского участкового лесничества Шалинского лесничества, далее на юг по восточным границам кварталов 179, 183 Шутемского участка Шамарского участкового лесничества Шалинского лесничества до юго-восточного угла квартала 183 Шутемского участка Шамарского участкового лесничества Шалинского лесничества, далее на запад по южным границам кварталов 183, 182, 181, 180 Шутемского участка Шамарского участкового лесничества Шалинского лесничества, до юго-западного угла квартала 180 Шутемского участка Шамарского участкового лесничества Шалинского лесничества.

Западная граница: юго-западного угла квартала 180 Шутемского участка Шамарского участкового лесничества Шалинского лесничества на север по административной границе Свердловской области и Пермского края до пересечения с рекой Лом (Токовая).

За исключением лесопарковых зон кварталов 61, 62, 75, 82, 86, 87, 91, 92, 123, 124, 132, 133 Шутемского участка Шамарского участкового лесничества Шалинского лесничества, 54, 64, 74, 75, 85–87 Шамарского участка Шамарского участкового лесничества Шалинского лесничества.

За исключением земель, непригодных для осуществления видов деятельности в сфере охотничьего хозяйства, в том числе земель населенных пунктов (поселок Шутём, поселок Шамары, деревня Кремлёво, деревня Нижняя Баская), в следующих границах:

| 1 | |
|---|---|
| 57.3465116 | 58.0683624 |
| 57.3465721 | 58.0686151 |
| 57.3467527 | 58.0690976 |
| 57.3468004 | 58.0692297 |
| 57.3468203 | 58.0693328 |
| 57.3468142 | 58.0694288 |
| 57.3467752 | 58.0695361 |
| 57.3467082 | 58.0696138 |
| 57.3466339 | 58.0697185 |
| 57.3465407 | 58.0698228 |
| 57.3464702 | 58.0699713 |
| 57.3464356 | 58.070142 |
| 57.3464374 | 58.0703731 |
| 57.3464552 | 58.0705894 |
| 57.3465537 | 58.0707597 |
| 57.3465732 | 58.0709221 |
| 57.3463493 | 58.0714214 |
| 57.3465115 | 58.0727749 |
| 57.3464921 | 58.0728712 |
| 57.3463136 | 58.0729253 |
| 57.3462941 | 58.0738577 |
| 57.3462324 | 58.074333 |
| 57.3457455 | 58.0748864 |
| 57.3456975 | 58.0757197 |
| 57.3487295 | 58.0756181 |
| 57.3487362 | 58.0744182 |
| 57.3488563 | 58.0736388 |
| 57.3491967 | 58.0724513 |

| | |
|---|---|
| 57.3490098 | 58.0722657 |
| 57.3488552 | 58.071667 |
| 57.3485144 | 58.071309 |
| 57.348354 | 58.0705393 |
| 57.3482218 | 58.0674078 |
| 57.3487504 | 58.066498 |
| 57.348892 | 58.0658508 |
| 57.3489014 | 58.0647836 |
| 57.3491751 | 58.0637864 |
| 57.3491563 | 58.0631041 |
| 57.3489958 | 58.0614072 |
| 57.3489958 | 58.0596577 |
| 57.3492223 | 58.0572785 |
| 57.3503644 | 58.0560364 |
| 57.3513365 | 58.0560539 |
| 57.3522992 | 58.0555815 |
| 57.3522992 | 58.0534297 |
| 57.3471301 | 58.0528789 |
| 57.3472685 | 58.0541171 |
| 57.3472361 | 58.0547993 |
| 57.3471536 | 58.0549897 |
| 57.34714 | 58.0553035 |
| 57.347516 | 58.0556868 |
| 57.3475297 | 58.0562455 |
| 57.3474111 | 58.0565492 |
| 57.3473762 | 58.0567959 |
| 57.3473713 | 58.0572438 |
| 57.3473514 | 58.0576646 |
| 57.3473485 | 58.0576835 |
| 57.3473106 | 58.0579305 |
| 57.3469793 | 58.0577125 |
| 57.3469789 | 58.0586745 |
| 57.3471574 | 58.0594686 |
| 57.3469919 | 58.0599257 |
| 57.3470698 | 58.0608882 |
| 57.3467907 | 58.0615981 |
| 57.3467615 | 58.0626147 |
| 57.3464564 | 58.0629877 |
| 57.3464564 | 58.0632704 |
| 57.346583 | 58.0636133 |
| 57.3468102 | 58.0636614 |
| 57.3468848 | 58.0638659 |
| 57.3467063 | 58.0644434 |
| 57.346716 | 58.0647021 |
| 57.3469822 | 58.0650269 |
| 57.3469919 | 58.0655924 |
| 57.3469562 | 58.065827 |
| 57.3468978 | 58.0659954 |
| 57.3467809 | 58.0659954 |
| 57.3466901 | 58.0662421 |
| 57.3466738 | 58.0667654 |
| 2 | |
| 57.4796208561732 | 58.0827848560011 |
| 57.4793539 | 58.0824431 |
| 57.4792454 | 58.0825842 |
| 3 | |
| 57.478974 | 58.0832814 |
| 57.4788968 | 58.0834163 |
| 4 | |
| 57.4784915 | 58.0845303 |

| | |
|---|---|
| 57.4784114 | 58.084707 |
| 57.4784089471362 | 58.0850330775852 |
| 5 | |
| 57.4778184598536 | 58.0862433996877 |
| 57.477698 | 58.0863077 |
| 57.4775042 | 58.0858929 |
| 57.4773603 | 58.0859482 |
| 57.4772972 | 58.0865775 |
| 57.4774542546865 | 58.0869899101639 |
| 6 | |
| 57.334665 | 58.1947258 |
| 57.3315425 | 58.1972342 |
| 57.3311892 | 58.1971407 |
| 57.3309116 | 58.1977017 |
| 57.3297508 | 58.1988471 |
| 57.3289054 | 58.1994548 |
| 7 | |
| 57.3498701 | 58.2055211 |
| 57.3491867 | 58.2053609 |
| 57.3480423 | 58.2058496 |
| 57.3464498 | 58.2066023 |
| 57.3447467 | 58.2064859 |
| 57.3436737 | 58.2067734 |
| 57.3423259 | 58.2060154 |
| 57.3414662 | 58.2045128 |
| 57.3412226403475 | 58.2027374630695 |
| 8 | |
| 57.3628832827137 | 58.2044601896565 |
| 57.3622797 | 58.2017664 |
| 57.3563121 | 58.197455 |
| 57.3534601 | 58.1988911 |
| 57.3518096 | 58.2053533 |
| 57.3518482016439 | 58.205735998182 |
| 9 | |
| 57.3703664 | 58.2128422 |
| 57.3687465 | 58.212413 |
| 57.368311541404 | 58.2125159784352 |
| 10 | |
| 57.3774258 | 57.9840236 |
| 57.3772061 | 57.9850618 |
| 57.3769754 | 57.9859755 |
| 57.376685 | 57.9869355 |
| 57.3758494 | 57.9896468 |
| 57.3754149 | 57.9905992 |
| 57.3749334 | 57.9911641 |
| 57.37538 | 57.9923183 |
| 57.3756802 | 57.9926461 |
| 57.3756735 | 57.9931781 |
| 57.3748131 | 57.9939079 |
| 57.374523 | 57.9948233 |
| 57.3749132 | 57.9968954 |
| 57.3749332 | 57.9982685 |
| 57.3744597 | 57.999623 |
| 57.3758269 | 58.0039465 |
| 57.3769473 | 58.0029507 |
| 57.3772974 | 58.0035816 |
| 57.3777942 | 58.0028208 |
| 57.377174 | 58.0017693 |
| 57.378141 | 58.0012992 |
| 57.3800812 | 58.0022575 |

| | |
|---|---|
| 57.3814719 | 58.0017143 |
| 57.3798569 | 57.9991433 |
| 57.3801162 | 57.9975601 |
| 57.3799889 | 57.9965454 |
| 57.3793995 | 57.9962655 |
| 57.378612 | 57.9955657 |
| 57.3778198 | 57.9959943 |
| 57.3770606 | 57.9939737 |
| 57.3764381 | 57.9930903 |
| 57.3764334 | 57.9923555 |
| 57.3770842 | 57.9898713 |
| 57.3774991 | 57.9891191 |
| 57.3778644 | 57.9875578 |
| 57.3777544 | 57.9842118 |
| 57.3774258 | 57.9840236 |
| 11 | |
| 57.2088472 | 58.0216627 |
| 57.2087949 | 58.026083 |
| 57.2098989 | 58.0312221 |
| 57.2120486 | 58.0308466 |
| 57.2118453 | 58.0281966 |
| 57.2100906 | 58.0284648 |
| 57.2098873 | 58.0273061 |
| 57.2103695 | 58.0254715 |
| 57.2099221 | 58.0221777 |
| 57.2088472 | 58.0216627 |
| 12 | |
| 57.2087862 | 58.0335503 |
| 57.2070372 | 58.0342369 |
| 57.2075834 | 58.0407493 |
| 57.2098524 | 58.0393707 |
| 57.2099454 | 58.0389844 |
| 57.2097943 | 58.0378365 |
| 57.2094166 | 58.0365061 |
| 57.2093236 | 58.0355941 |
| 57.2091435 | 58.035637 |
| 57.2092888 | 58.0352293 |
| 57.209283 | 58.0349611 |
| 57.2091087 | 58.0344783 |
| 57.2087862 | 58.0335503 |
| 13 | |
| 57.3218996 | 58.1322328 |
| 57.3217739 | 58.1325125 |
| 57.3216249 | 58.1325824 |
| 57.3215574 | 58.1329471 |
| 57.321555 | 58.1333289 |
| 57.3216493 | 58.1334762 |
| 57.3216631 | 58.1336026 |
| 57.3215736 | 58.1338055 |
| 57.3214893 | 58.1338034 |
| 57.3212156 | 58.1341028 |
| 57.3209718 | 58.1345802 |
| 57.3207295 | 58.1349355 |
| 57.3206483 | 58.1354179 |
| 57.3203028 | 58.1361766 |
| 57.3210636 | 58.1365142 |
| 57.3212714 | 58.137284 |
| 57.3213658 | 58.1380188 |
| 57.3233399 | 58.1425673 |
| 57.3257767 | 58.1328404 |

| | |
|---|---|
| 57.3251723 | 58.132578 |
| 57.3240389 | 58.132543 |
| 57.3231133 | 58.132648 |
| 57.3226924 | 58.1322536 |
| 57.3218996 | 58.1322328 |

**Описание границ охотничьего угодья «Вогульское»**

Северная граница: от северо-восточного угла квартала 51 Шалинского участка Вогульского участкового лесничества Шалинского лесничества на восток по автомобильной дороге Шамары – Шаля до рабочего поселка Шаля.

Восточная граница: от рабочего поселка Шаля на юго-запад по автомобильной дороге на рабочий поселок Шаля через кварталы 62, 77, 76, 75, 105, 121, 137, 138, 153, 162, 169 Шалинского участка Вогульского участкового лесничества Шалинского лесничества до пересечения с рекой Миасс, далее вниз по течению по середине реки Миасс до устья, далее на юго-запад по границе 200-метровой полосы по правому берегу реки Куара, на юго-восток по границе 200-метровой полосы по правому берегу реки Вогулка до пересечения с южной границей квартала 265 Шалинского участка Вогульского участкового лесничества Шалинского лесничества (граница Шалинского муниципального округа Свердловской области с Нижнесергинским муниципальным районом Свердловской области).

Южная граница: от пересечения границы 200-метровой полосы по правому берегу реки Вогулка с южной границей квартала 265 Шалинского участка Вогульского участкового лесничества Шалинского лесничества на запад по южным границам кварталов 265, 264, 267, 266 Шалинского участка Вогульского участкового лесничества Шалинского лесничества до южного угла квартала 266 Шалинского участка Вогульского участкового лесничества Шалинского лесничества, далее на северо-запад по юго-западным границам кварталов 266, 254, 253, 252 Шалинского участка Вогульского участкового лесничества Шалинского лесничества до юго-восточного угла квартала 251 Шалинского участка Вогульского участкового лесничества Шалинского лесничества, далее на юго-запад по южной границе квартала 251 Шалинского участка Вогульского участкового лесничества Шалинского лесничества до восточной границы квартала 283 Шамарского участка Шамарского участкового лесничества Шалинского лесничества, далее на юг по восточным границам кварталов 283, 285 Шамарского участка Шамарского участкового лесничества Шалинского лесничества до южного угла квартала 285 Шамарского участка Шамарского участкового лесничества Шалинского лесничества, далее на северо-запад по юго-западным границам кварталов 285, 284, 281, 280, 279 Шамарского участка Шамарского участкового лесничества Шалинского лесничества до юго-западного угла квартала 279 Шамарского участка Шамарского участкового лесничества Шалинского лесничества.

Западная граница: от юго-западного угла квартала 279 Шамарского участка Шамарского участкового лесничества Шалинского лесничества на север по западной границе квартала 279 Шамарского участка Шамарского участкового лесничества Шалинского лесничества до пересечения с автомобильной дорогой проходящей через кварталы 279, 271, 261, 262, 259, 249, 234, 235, 225 Шамарского участка Шамарского участкового лесничества Шалинского лесничества, далее на юг по автомобильной дороге через кварталы 279, 271, 261, 262, 259, 249, 234, 235, 225 Шамарского участка Шамарского участкового лесничества Шалинского лесничества до пересечения с автомобильной дорогой Вогулка – Бизь – Шаля, далее на северо-восток по автомобильной дороге Вогулка – Бизь – Шаля проходящей через кварталы 226, 227, 213, 214 Шамарского участка Шамарского участкового лесничества Шалинского лесничества, кварталы 156, 157, 143, 131, 100, 101, 85, 71, 72, 55, 51 Шалинского участка Вогульского участкового лесничества Шалинского лесничества до юго-западного угла квартала 51 Шалинского участка Вогульского участкового лесничества Шалинского лесничества.

За исключением территории государственного зоологического охотничьего заказника областного значения «Шалинский», в границах, установленных постановлением Правительства Свердловской области от 27.03.2007 № 254-ПП «Об утверждении положений о государственных зоологических заказниках Свердловской области».

За исключением лесопарковых зон кварталов 52, 60, 61, 72–76, 85–88, 103–105, 120, 121 Шалинского участка Вогульского участкового лесничества Шалинского лесничества.

За исключением земель, непригодных для осуществления видов деятельности в сфере охотничьего хозяйства, в следующих границах:

| | |
|---|---|
| 1 | |
| 57.1064014413551 | 58.3844243842052 |
| 57.1065867 | 58.3843799 |
| 57.1077652 | 58.3870641 |
| 57.1089128 | 58.388606 |
| 57.1096571 | 58.3895198 |
| 57.1104324 | 58.3880349 |
| 57.1112387 | 58.3859219 |
| 57.1113627 | 58.384951 |
| 57.1108355 | 58.383409 |
| 57.1100913 | 58.381867 |
| 57.1100913 | 58.3804392 |
| 57.1092828 | 58.379801 |
| 57.1099672 | 58.3748995 |
| 57.1105874 | 58.3738715 |
| 57.1107115 | 58.3725009 |
| 57.1110526 | 58.3692456 |
| 57.1101843 | 58.3696454 |
| 57.1096881 | 58.3693598 |
| 57.1092229 | 58.3673609 |
| 57.1086957 | 58.3670183 |
| 57.1084165 | 58.367418 |
| 57.1087887 | 58.3689029 |
| 57.1084476 | 58.3694169 |
| 57.1077652 | 58.370502 |
| 57.1076412 | 58.372044 |
| 57.107331 | 58.3728435 |
| 57.1067417 | 58.3737002 |
| 57.1066177 | 58.3748995 |
| 57.1068038 | 58.3760988 |
| 57.107269 | 58.3752993 |
| 57.1074551 | 58.3741 |
| 57.1080444 | 58.3729578 |
| 57.1086646 | 58.3726151 |
| 57.1092229 | 58.3723295 |
| 57.109409 | 58.3732433 |
| 57.1090368 | 58.3754706 |
| 57.1084786 | 58.3771839 |
| 57.1079823 | 58.3780977 |
| 57.1080134 | 58.3794113 |
| 57.1083545 | 58.3810103 |
| 57.1077963 | 58.3816386 |
| 57.107207 | 58.381353 |
| 57.1071449 | 58.3797539 |
| 57.1067417 | 58.3784975 |
| 57.1063696 | 58.3772982 |
| 57.1060629105303 | 58.3760498395112 |
| 2 | |
| 57.2578872883455 | 58.63881297272 |

| | |
|---|---|
| 57.2570983193408 | 58.6381799545454 |
| 57.2568599899477 | 58.6390109152098 |

**Описание границ охотничьего угодья «Волковское»**

Северная граница: от села Манчаж на северо-восток по автомобильной дороге Манчаж – Дружино-Бардым – Азигулово до села Азигулово, далее от села Азигулово на юго-восток по автомобильной дороге Азигулово – Курки до села Курки.

Восточная граница: от села Курки на юго-восток по автомобильной дороге Курки – Мараканово – Афонасково – Пристань – Арти до поселка Арти, далее от поселка Арти на юго-запад по автомобильной дороге Арти – Большие Карзи до села Большие Карзи.

Южная граница: от села Большие Карзи на запад по автомобильной дороге Большие Карзи – Сажино до села Сажино.

Западная граница: от села Сажино на север по автомобильной дороге Сажино – Конёво – Токари – Манчаж до села Манчаж.

За исключением лесопарковых зон кварталов 1, 3, 7–11, 18–20, 23 Сажинского участка Сажинского участкового лесничества Красноуфимского лесничества, 133, 195–197 Артинского участка Усть-Машского участкового лесничества Красноуфимского лесничества.

За исключением земель, непригодных для осуществления видов деятельности в сфере охотничьего хозяйства, в том числе земель населенных пунктов (село Большие Карзи, деревня Малая Дегтярка, деревня Евалак, деревня Конёво, деревня Верхний Бардым, село Симинчи, деревня Чекмаш, деревня Мараканово, село Курки, деревня Нижний Бардым, деревня Головино), в следующих границах:

| | |
|---|---|
| 1 | |
| 56.4627110117911 | 58.1431724509422 |
| 56.4624759 | 58.1443458 |
| 56.4648469 | 58.1453758 |
| 56.4675732 | 58.1461053 |
| 2 | |
| 56.4750757 | 58.1488197 |
| 56.4754075 | 58.1562012 |
| 56.4778251 | 58.1609648 |
| 56.487291 | 58.1667047 |
| 3 | |
| 56.3262743918826 | 58.2233672408504 |
| 56.3301588226809 | 58.2229533289164 |
| 56.3303333735052 | 58.2231194295697 |
| 56.3305883034071 | 58.2225167557617 |
| 56.3313092635105 | 58.2207560299866 |
| 56.3348825479809 | 58.2126121099169 |
| 56.3363297439276 | 58.2093337171556 |
| 56.3363262900041 | 58.2093216583071 |
| 56.3363945 | 58.2091662 |
| 4 | |
| 56.5307098936705 | 58.2889914852804 |
| 56.5299351 | 58.2927377 |
| 56.5295801 | 58.2984455 |
| 56.5308818 | 58.3031232 |
| 5 | |
| 56.4250333765138 | 58.3047549050227 |
| 56.4250724028685 | 58.304119677676 |
| 56.4251755228622 | 58.3033414659284 |
| 56.4252198807958 | 58.302938587042 |
| 56.4252363563538 | 58.3027882236242 |
| 56.4252538754586 | 58.3026290594128 |

| | |
|---|---|
| 56.425273463536 | 58.3024509978345 |
| 56.4253481618817 | 58.3019066795478 |
| 56.4253398002718 | 58.3010650105149 |
| 56.4253395252851 | 58.3010327674112 |
| 56.4252982505383 | 58.2975802223017 |
| 56.4252829444904 | 58.2963065828311 |
| 56.4252811278547 | 58.2961844513575 |
| 56.4252805120797 | 58.2961027868502 |
| 56.4252798734666 | 58.2960512719511 |
| 56.4252794757765 | 58.2960104438337 |
| 56.4252700320412 | 58.2952347966569 |
| 56.4252606896259 | 58.2944539582229 |
| 56.4267171933479 | 58.2943213418337 |
| 56.4272957098337 | 58.294299538327 |
| 56.4294172857608 | 58.2941427302725 |
| 56.4296991225998 | 58.2914457156817 |
| 56.4300603196207 | 58.2879527598513 |
| 56.4288454046399 | 58.2861104001719 |
| 56.4288573097356 | 58.2856716801432 |
| 56.428859315624 | 58.2855979917361 |
| 56.4288725966442 | 58.2851109003917 |
| 56.428896738645 | 58.2842258242756 |
| 56.4291404706404 | 58.2835913892417 |
| 56.4293961462675 | 58.2833794909917 |
| 56.4296814773889 | 58.2836100662433 |
| 56.4298193746608 | 58.2839834912898 |
| 56.4299759588394 | 58.2843004491346 |
| 56.4301153633826 | 58.2851776473925 |
| 56.4300355777688 | 58.2858075740352 |
| 56.4300948049603 | 58.2871304024695 |
| 56.4301324997589 | 58.2872546170712 |
| 56.4303778389976 | 58.2848816277227 |
| 56.4303925274486 | 58.284746070467 |
| 56.4304884555542 | 58.2838623308578 |
| 56.4306431195824 | 58.2824361895717 |
| 56.4306472217707 | 58.2823962816612 |
| 56.4306816248441 | 58.2820811593741 |
| 56.4316552188879 | 58.2813558823701 |
| 56.4345509353363 | 58.2791059249863 |
| 56.4369524897226 | 58.2772016147245 |
| 56.4401630880122 | 58.2742822105655 |
| 56.4400841217555 | 58.2738986729998 |
| 56.4396086411206 | 58.2715883163253 |
| 56.4396079686383 | 58.2715852668736 |
| 56.439546272304 | 58.2712854137962 |
| 56.439523874172 | 58.2711766843854 |
| 56.4394915262163 | 58.2710192884663 |
| 56.4394863141547 | 58.2709940744139 |
| 56.4394609192988 | 58.2708705675589 |
| 56.4392068882184 | 58.2696364846299 |
| 56.4389381771365 | 58.2697646621492 |
| 56.4386130745251 | 58.2699191478964 |
| 56.4385813547909 | 58.2699308462058 |
| 56.4384684700165 | 58.2698824538172 |
| 56.4383267590101 | 58.269784495881 |
| 56.4381678463563 | 58.2695832460846 |
| 56.438002834143 | 58.2694451951168 |
| 56.4379272500902 | 58.2694297591374 |
| 56.4366462516147 | 58.2700295861254 |
| 56.4350589907317 | 58.2719102547708 |

| | |
|---|---|
| 56.4330440726111 | 58.2732280428258 |
| 56.432063093247 | 58.2746138854058 |
| 56.4314445946453 | 58.2751621392601 |
| 56.4310513905499 | 58.2755106911883 |
| 56.4308835702104 | 58.2756593874812 |
| 56.4308217724489 | 58.2756783159236 |
| 56.4306244845071 | 58.2757387351633 |
| 56.4297585902021 | 58.2760032713119 |
| 56.4283952666231 | 58.275484012294 |
| 56.4269908880387 | 58.2741487611095 |
| 56.4269930651587 | 58.2741251555327 |
| 56.4269947825419 | 58.2741070826881 |
| 56.4270019965006 | 58.2740274808645 |
| 56.4270856517846 | 58.2731012457348 |
| 56.4271333278726 | 58.2725731766859 |
| 56.4271413224189 | 58.2724854329414 |
| 56.4283748588409 | 58.2715189525342 |
| 56.4282713398375 | 58.2702071891454 |
| 56.4268706358888 | 58.269695090439 |
| 56.4263264618819 | 58.2699566965781 |
| 56.4262707954187 | 58.2699834500531 |
| 56.4262373407493 | 58.2699994398225 |
| 56.4257980755443 | 58.2702105874242 |
| 56.4256376203932 | 58.2701647566343 |
| 56.4254771628993 | 58.2701187642348 |
| 56.4252201726026 | 58.2700810110504 |
| 56.425137716859 | 58.2701062597935 |
| 56.4250865920156 | 58.270136528014 |
| 56.4250844539459 | 58.2701377625408 |
| 56.4250203257935 | 58.2701757701618 |
| 56.424922899834 | 58.2702657429297 |
| 56.424825563569 | 58.2703557110398 |
| 56.4245790094899 | 58.2704881467266 |
| 56.4243652369914 | 58.2705639401361 |
| 56.4242367486914 | 58.2705611896379 |
| 56.4241162723745 | 58.2705408838824 |
| 56.4240883618129 | 58.2705363526335 |
| 56.4240707122565 | 58.2705332870764 |
| 56.4238604267426 | 58.2704576920655 |
| 56.4234512727328 | 58.2702633434921 |
| 56.4232204472333 | 58.2701397622833 |
| 56.4231794423756 | 58.2701178522362 |
| 56.4229742338527 | 58.2700079871412 |
| 56.4227830824475 | 58.2698887140602 |
| 56.4227542026864 | 58.2698667241682 |
| 56.4225716611506 | 58.2697277627777 |
| 56.4223849580613 | 58.2696368100764 |
| 56.4220743615262 | 58.2694377089425 |
| 56.4219115731444 | 58.26936703497 |
| 56.4217373451102 | 58.2693254214711 |
| 56.4215438530893 | 58.2693059404717 |
| 56.4214928125923 | 58.2693295578469 |
| 56.4214221160578 | 58.2693542559557 |
| 56.4213468254822 | 58.2694457721241 |
| 56.4213419 | 58.2694437 |
| 56.4205857445621 | 58.2706377550009 |
| 56.420227490722 | 58.270107957196 |
| 56.4200135954745 | 58.2696557334516 |
| 56.4199165225786 | 58.2697827923293 |
| 56.4199616331602 | 58.270478870217 |

| | |
|---|---|
| 56.4200710808749 | 58.2714504672009 |
| 56.4197931968724 | 58.2718892774854 |
| 56.4197534774301 | 58.2718293674589 |
| 56.4195346009691 | 58.2709918187336 |
| 56.4190749278845 | 58.2687672443378 |
| 56.4190339102666 | 58.2685255807344 |
| 56.4187941888574 | 58.2685645021015 |
| 56.4186798381736 | 58.2685829756878 |
| 56.4163716118939 | 58.2702780271724 |
| 56.4163111844916 | 58.2703485871588 |
| 56.4161166488265 | 58.2705756313103 |
| 56.4155181974204 | 58.271004809266 |
| 56.415402701546 | 58.2710874981297 |
| 56.4154010122832 | 58.2710887113259 |
| 56.4118735047403 | 58.2735882625409 |
| 56.4119160492488 | 58.2742570956858 |
| 56.4133746140105 | 58.2781629766526 |
| 56.4131054069599 | 58.2784582491809 |
| 56.4128053315023 | 58.2787871974494 |
| 56.4124848246797 | 58.279138478508 |
| 56.4124824712245 | 58.2791560876616 |
| 56.4124826738766 | 58.2791576985964 |
| 56.4124819788807 | 58.2791593512419 |
| 56.4123843107849 | 58.2798745737745 |
| 56.4123121791925 | 58.2804030775458 |
| 56.4123385421883 | 58.2806517105753 |
| 56.4123482952555 | 58.280712020709 |
| 56.4123498724161 | 58.2807218315938 |
| 56.4123647506232 | 58.2808139866801 |
| 56.4123943985896 | 58.2809970058192 |
| 56.4124754746369 | 58.2812716185891 |
| 56.4127611647257 | 58.2822577987036 |
| 56.4128823429783 | 58.2826110890643 |
| 56.4130099862787 | 58.2829832022633 |
| 56.4131395293407 | 58.2828015466933 |
| 56.4133811158179 | 58.2825780728022 |
| 56.4135298399336 | 58.2824439741616 |
| 56.4136468249949 | 58.2823959315797 |
| 56.4137872107318 | 58.2823385391766 |
| 56.4140695516942 | 58.2823338686704 |
| 56.414315250546 | 58.2823989557472 |
| 56.4145000897216 | 58.2824921453225 |
| 56.4147325121239 | 58.2826088939235 |
| 56.4147747914064 | 58.2826069329999 |
| 56.4148538049674 | 58.282535371418 |
| 56.4152853019525 | 58.2820992207396 |
| 56.4154572463405 | 58.2819364972447 |
| 56.4164891 | 58.2811356 |
| 56.4165819570961 | 58.2812243969002 |
| 56.4173284295346 | 58.2825834493561 |
| 56.4200162774027 | 58.2874779760985 |
| 56.420017752771 | 58.2874806629829 |
| 56.4211199940764 | 58.2885309461389 |
| 56.4216087663114 | 58.2893687958231 |
| 56.4217298031604 | 58.2900554206492 |
| 56.4217954384042 | 58.290427104449 |
| 56.4218394744812 | 58.2910176150782 |
| 56.4219131163164 | 58.2920049783406 |
| 56.4219086983837 | 58.2930434332498 |
| 56.4219042884826 | 58.2940703800194 |

| | |
|---|---|
| 56.4219329819055 | 58.2945554440294 |
| 56.4219794788777 | 58.2953403376827 |
| 56.4216275332391 | 58.297467554344 |
| 56.4214170741241 | 58.2987392944038 |
| 56.4213303780461 | 58.3007050000906 |
| 56.4214151954889 | 58.3026629916199 |
| 56.4213185795153 | 58.304509045899 |
| 56.4212938696672 | 58.3049808343935 |
| 56.4213015384851 | 58.3052258597954 |
| 6 | |
| 56.4232914457971 | 58.3049415209151 |
| 56.4235136919366 | 58.3049175631247 |
| 56.4244092338204 | 58.3048217526545 |
| 56.4250333765138 | 58.3047549050227 |
| 7 | |
| 56.4250333765138 | 58.3047549050227 |
| 56.4244090565678 | 58.3048219228601 |
| 56.4235136942156 | 58.3049177251014 |
| 56.4232914457971 | 58.3049415209151 |
| 8 | |
| 56.4213015384851 | 58.3052258597954 |
| 56.4213461916154 | 58.3088764291687 |
| 56.4208376993456 | 58.30929236272 |
| 56.4191692046235 | 58.309041388205 |
| 56.4196231742222 | 58.3122567471749 |
| 56.4209368438308 | 58.3114234297856 |
| 56.4209721309874 | 58.3119899732043 |
| 56.420546 | 58.3209258 |
| 56.421669 | 58.3289022 |
| 56.4218752 | 58.3303671 |
| 56.4239863619435 | 58.3315335639215 |
| 56.423949478433 | 58.3324184129548 |
| 56.4241652100248 | 58.3325853564489 |
| 56.4254807080687 | 58.3335938855925 |
| 56.4255889254609 | 58.3336768615749 |
| 56.4265033144821 | 58.3337604713858 |
| 56.4266172557248 | 58.3337702500689 |
| 56.4273219467543 | 58.3338307307312 |
| 56.4273581658206 | 58.3333965605451 |
| 56.4287104 | 58.3341437 |
| 56.4330767 | 58.333972 |
| 56.4387711 | 58.3386069 |
| 56.4390747560604 | 58.3381517587603 |
| 56.4390932578922 | 58.3381671400191 |
| 56.4392581026287 | 58.3382336671273 |
| 56.4396842238478 | 58.3384160588571 |
| 56.4397938979012 | 58.3384356127139 |
| 56.4404274111117 | 58.3390341731953 |
| 56.4405964937014 | 58.3391931050497 |
| 56.4406416350012 | 58.3392358306747 |
| 56.4407968153711 | 58.3393832274508 |
| 56.4414224093713 | 58.339974553405 |
| 56.4420253425512 | 58.3386681980278 |
| 56.4422977173723 | 58.3380780148584 |
| 56.4426006152872 | 58.3374217476 |
| 56.4429430216341 | 58.3366801777478 |
| 56.4430108663322 | 58.3365326367599 |
| 56.4430438193819 | 58.3364212067311 |
| 56.4430680257185 | 58.3363398461764 |
| 56.4432592678625 | 58.3359308533068 |

| | |
|---|---|
| 56.4437594887662 | 58.3349231676879 |
| 56.4424364819666 | 58.3327149562583 |
| 56.4413805264912 | 58.3309769251483 |
| 56.4410428293852 | 58.3306231093412 |
| 56.4397746004516 | 58.3292936829483 |
| 56.4393416698248 | 58.3286797386899 |
| 56.4392297914621 | 58.328520866081 |
| 56.4392982553859 | 58.3272797732079 |
| 56.4394269126814 | 58.3251744561888 |
| 56.4394992652581 | 58.3234793197158 |
| 56.43989559784 | 58.3235268546082 |
| 56.4403354903406 | 58.3205429247191 |
| 56.4392797626701 | 58.3202633445789 |
| 56.4390289403597 | 58.3226138685558 |
| 56.4385686651668 | 58.322547842177 |
| 56.436666896455 | 58.3222746684085 |
| 56.43377889533 | 58.3218165441112 |
| 56.4336107397108 | 58.32179029175 |
| 56.4335849044876 | 58.3217862763039 |
| 56.4318623821338 | 58.3215168700409 |
| 56.4305396209511 | 58.3212316097856 |
| 56.4303135264336 | 58.3211149411043 |
| 56.4301502220489 | 58.3210307629185 |
| 56.4298504137573 | 58.3207681420914 |
| 56.4294113940254 | 58.3202296208501 |
| 56.42884229197 | 58.3193809200342 |
| 56.4281263894103 | 58.3181638175746 |
| 56.427433344242 | 58.3155239631294 |
| 56.4273852190298 | 58.3150372691243 |
| 56.4274785365971 | 58.3150237788618 |
| 56.4274641712853 | 58.3147545405943 |
| 56.4273587511652 | 58.3147697175566 |
| 56.4272701478209 | 58.3138747648916 |
| 56.4272452416473 | 58.3136227049715 |
| 56.4263540613676 | 58.313562022459 |
| 56.4261468349556 | 58.313548938558 |
| 56.4261182699791 | 58.313547123904 |
| 56.425293 | 58.3109694 |
| 56.4249792269132 | 58.3109694 |
| 56.4250333765138 | 58.3047549050227 |
| 9 | |
| 56.4213015384851 | 58.3052258597954 |
| 56.4230311188947 | 58.3049785683299 |
| 56.4232914457971 | 58.3049415209151 |
| 10 | |
| 56.4232914457971 | 58.3049415209151 |
| 56.4230311211735 | 58.3049787303047 |
| 56.4213015384851 | 58.3052258597954 |
| 11 | |
| 56.3003013 | 58.3526454 |
| 56.3054676 | 58.3498907 |
| 56.3100266 | 58.3536458 |
| 56.3110026 | 58.3534956 |
| 56.3121928 | 58.350985 |
| 56.3117524 | 58.3472299 |
| 56.3144184 | 58.346715 |
| 56.3165486 | 58.3429813 |
| 56.3162638 | 58.3425113 |
| 56.3155668 | 58.3413613 |
| 56.3135139 | 58.3393764 |

| | |
|---|---|
| 56.3062533 | 58.3363294 |
| 56.2978722 | 58.3394193 |
| 56.2956199380871 | 58.3411184122923 |
| 12 | |
| 56.4089643515232 | 58.4631207297261 |
| 56.4089412173367 | 58.4630115232162 |
| 56.4085723754187 | 58.4613320656551 |
| 56.4067255266841 | 58.46041108535 |
| 56.4055314355243 | 58.4597869577412 |
| 56.4027163711169 | 58.4517405074077 |
| 56.4022177585256 | 58.4503254038008 |
| 56.4017091989403 | 58.4488090285469 |
| 56.4020018399464 | 58.4480164562483 |
| 56.4013254211723 | 58.4459063867637 |
| 56.3997732521413 | 58.441007937321 |
| 56.3996227605612 | 58.4414201976606 |
| 56.3994882771817 | 58.4417302214379 |
| 56.3992649537948 | 58.4421921953085 |
| 56.3988225231511 | 58.4431161109192 |
| 56.3976602422165 | 58.4456000977376 |
| 56.3973225303434 | 58.4462540694953 |
| 56.3966537916975 | 58.4450726576511 |
| 56.3943449365126 | 58.4409015561837 |
| 56.3935337205403 | 58.4425329266613 |
| 56.3931598351678 | 58.4432845754515 |
| 56.3922185490069 | 58.4451188883981 |
| 56.3921368032473 | 58.4453472673549 |
| 56.3909278909666 | 58.4487233641214 |
| 56.3899920707372 | 58.4513218559365 |
| 56.3895540012797 | 58.4525963235969 |
| 56.3897795170105 | 58.4527616052858 |
| 56.3898793692988 | 58.4527872198667 |
| 56.3901215684766 | 58.45292281925 |
| 56.3903203795917 | 58.4530790213392 |
| 56.3905553761631 | 58.4532970273418 |
| 56.3906956639583 | 58.453414550723 |
| 56.390867334421 | 58.4535417731945 |
| 56.390991247522 | 58.453671157459 |
| 56.3911840529837 | 58.4538423546776 |
| 56.3915610586253 | 58.4541443052403 |
| 56.391693222103 | 58.4542657373535 |
| 56.391840465933 | 58.4544352838996 |
| 56.392251129375 | 58.4547842587168 |
| 56.3923377853296 | 58.4549152097365 |
| 56.3925110470531 | 58.4550475599501 |
| 56.3923916582547 | 58.4565272153477 |
| 56.394036027558 | 58.4575275504364 |
| 56.3951351693506 | 58.4581918294143 |
| 56.3962378248115 | 58.4588012568166 |
| 56.3972621334483 | 58.4593671789413 |
| 56.3976528069582 | 58.456767843421 |
| 56.3977056872857 | 58.4565003326921 |
| 56.3977567731189 | 58.456435678706 |
| 56.3978171803732 | 58.4564253798689 |
| 56.3984920153726 | 58.4564049523049 |
| 56.3987641752267 | 58.4563700923308 |
| 56.3990655776722 | 58.4562483262346 |
| 56.3995347572281 | 58.4557136370664 |
| 56.3995518279509 | 58.4554555458311 |
| 56.3997116717535 | 58.455571314617 |

| | |
|---|---|
| 56.3997704974643 | 58.4557523729354 |
| 56.3996395662985 | 58.4561248823104 |
| 56.3996429725587 | 58.4563898927816 |
| 56.3998236053627 | 58.4563620964056 |
| 56.4000772098151 | 58.4558620032666 |
| 56.4002683650333 | 58.455772374607 |
| 56.4003500755182 | 58.4559728883338 |
| 56.4003243522888 | 58.4566061629193 |
| 56.400274605144 | 58.4571385562593 |
| 56.400377888232 | 58.4572565349102 |
| 56.4005009160163 | 58.4571495112475 |
| 56.4005751208052 | 58.4567589579961 |
| 56.4007340853003 | 58.4568133817606 |
| 56.4007170512674 | 58.4572423670713 |
| 56.400596643275 | 58.4575533750133 |
| 56.4006339807878 | 58.4578169752855 |
| 56.4008849179014 | 58.4579900199657 |
| 56.4010550232625 | 58.4580237365037 |
| 56.4013343985811 | 58.4577673167137 |
| 56.401504242054 | 58.4577806337324 |
| 56.4016890595269 | 58.4580787404753 |
| 56.4018549188516 | 58.4586633816111 |
| 56.4019930920795 | 58.4588615533535 |
| 56.4021608412813 | 58.458711681449 |
| 56.402318589948 | 58.4586644389114 |
| 56.4024801459188 | 58.458927889806 |
| 56.4025197169587 | 58.4589815680394 |
| 13 | |
| 56.4025197169587 | 58.4589815680394 |
| 56.4024801459188 | 58.458927889806 |
| 56.402393371197 | 58.4590533249004 |
| 56.401854233174 | 58.4648651332304 |
| 56.401819341807 | 58.4652414144626 |
| 56.4017842780217 | 58.4656183500786 |
| 56.4016987769209 | 58.4665401864345 |
| 56.4013662524546 | 58.4701239137154 |
| 56.4007799615461 | 58.4744631712616 |
| 56.400669616811 | 58.4752798918988 |
| 56.4001090064662 | 58.4775347533217 |
| 56.3999405781304 | 58.4778594951743 |
| 56.3990437083706 | 58.4795884289534 |
| 56.3987735966624 | 58.4816732607745 |
| 56.3987299809735 | 58.4820100090637 |
| 56.3984317887614 | 58.4845559503399 |
| 56.3982189796742 | 58.4863408271736 |
| 56.3981672969366 | 58.4864662038879 |
| 56.3979773157104 | 58.4869284726319 |
| 56.3973528916155 | 58.4884477012132 |
| 56.3972310540924 | 58.4887440629757 |
| 56.3957612255745 | 58.4908355064352 |
| 56.3955457690407 | 58.4914017691526 |
| 56.3948899051364 | 58.4931253610074 |
| 56.3943136882512 | 58.4946412628189 |
| 56.3939842805412 | 58.4955050943684 |
| 56.3939084522799 | 58.4957041437404 |
| 56.3937008872966 | 58.4958483155376 |
| 56.3937413043413 | 58.4959341208019 |
| 56.393787904635 | 58.4960331160581 |
| 56.3938492684759 | 58.4961634140146 |
| 14 | |

| | |
|---|---|
| 56.4392338570792 | 58.514532217316 |
| 56.4394625828736 | 58.5142382706646 |
| 56.4395732278605 | 58.514092094557 |
| 56.4395981491883 | 58.5140591470072 |
| 56.4394487827828 | 58.5133921194273 |
| 56.4396600964587 | 58.5128819192289 |
| 56.440392414635 | 58.5121222066496 |
| 56.4403647040977 | 58.5120532787526 |
| 56.4383978345318 | 58.5070406185091 |
| 56.4395966930888 | 58.4963476402273 |
| 56.4396235309382 | 58.4961094909172 |
| 56.4403063702984 | 58.4900132797952 |
| 56.4406203091817 | 58.4872096833963 |
| 56.4409928802496 | 58.483882802565 |
| 56.4409754589795 | 58.4837906073658 |
| 56.4402723705169 | 58.4800757215513 |
| 56.4372018480136 | 58.463861312885 |
| 56.4384093839688 | 58.4712473701394 |
| 56.4392108592381 | 58.4748023529579 |
| 56.4393436229258 | 58.4775291339755 |
| 56.4375362518485 | 58.480927065221 |
| 56.4365487578327 | 58.4840472750886 |
| 56.4300103990297 | 58.4860290594042 |
| 56.4209218613722 | 58.488641728199 |
| 56.4210423392385 | 58.4885226972093 |
| 56.4204027723883 | 58.4860311109186 |
| 56.4202938595861 | 58.4861624759913 |
| 56.4187298578881 | 58.4804772737987 |
| 56.4186932407826 | 58.4805222128976 |
| 56.418482435129 | 58.480110851546 |
| 56.4181577924192 | 58.4794769879836 |
| 56.4172089305177 | 58.4772232670273 |
| 56.4171565123826 | 58.4770987085201 |
| 56.4158077269678 | 58.4740674626923 |
| 56.4099115715834 | 58.4647123315938 |
| 56.4096783376005 | 58.4643424257338 |
| 56.4094531724026 | 58.4639854739398 |
| 56.4090249208906 | 58.4631230685202 |
| 56.4090121964992 | 58.4630973519206 |
| 56.4089643535953 | 58.463120891654 |
| 15 | |
| 56.3964162755633 | 58.5004886505985 |
| 56.4030278649117 | 58.5045725000025 |
| 56.4037255046312 | 58.5061663956417 |
| 56.403426326779 | 58.5072356535811 |
| 56.4049535238341 | 58.5074434122235 |
| 56.4071645084823 | 58.5073539431076 |
| 56.4095382093344 | 58.5061571427784 |
| 56.4113941014981 | 58.5052212999782 |
| 56.412152242769 | 58.5048365429025 |
| 56.4131839506474 | 58.5043128335716 |
| 56.4136833431147 | 58.5078114506513 |
| 56.4126340878973 | 58.5082108578688 |
| 56.4125987776971 | 58.5082244384521 |
| 56.4125635492172 | 58.5082373675908 |
| 56.4125693013537 | 58.5077030897826 |
| 56.4124840175451 | 58.5068980217592 |
| 56.4124231982291 | 58.5072797909929 |
| 56.4124951128344 | 58.5077033375429 |
| 56.4124894436816 | 58.5082659658367 |

| | |
|---|---|
| 56.4123413143085 | 58.5083225105727 |
| 56.4119799688604 | 58.5084599427441 |
| 56.4083499748094 | 58.5095302065336 |
| 56.4072092875895 | 58.5097135223883 |
| 56.4048089955635 | 58.5094659391051 |
| 56.4028513413649 | 58.509110269239 |
| 56.4024281111877 | 58.5105351866874 |
| 16 | |
| 56.3872748451336 | 58.5075246004392 |
| 56.3871449780791 | 58.506909188888 |
| 56.3871364623656 | 58.5069177912768 |
| 56.3870828825583 | 58.5069717729418 |
| 56.3868653941993 | 58.5071640241271 |
| 56.3867544286731 | 58.5072621007815 |
| 56.3866430182142 | 58.5073605186855 |
| 56.3865766779956 | 58.5074140434789 |
| 56.3864953744106 | 58.5075800399318 |
| 17 | |
| 56.3864398990382 | 58.5098971359094 |
| 56.3867007450776 | 58.5093445987035 |
| 56.3869691690891 | 58.5091454459768 |
| 56.3870209715383 | 58.5093603260157 |
| 56.3880760413441 | 58.5137205935753 |
| 56.3881543119643 | 58.5140642833996 |
| 56.3885002324627 | 58.5156255694552 |
| 56.3889760493255 | 58.5176983751552 |
| 56.3899409535907 | 58.5222806610653 |
| 56.390105989568 | 58.5241069637218 |
| 56.3902404775283 | 58.5255986533624 |
| 56.3902625228402 | 58.5258429388428 |
| 56.3901997038794 | 58.5282457767032 |
| 56.3900363814607 | 58.5308145322003 |
| 18 | |
| 56.3909646359669 | 58.5104521433066 |
| 56.3904895020601 | 58.5092532682418 |
| 56.3901794974908 | 58.5099590257035 |
| 56.3892048225538 | 58.5121779391704 |
| 56.3885875147757 | 58.5137451724164 |
| 56.3882657573086 | 58.5122203854802 |
| 19 | |
| 56.4045264634425 | 58.5114951531525 |
| 56.4050736022542 | 58.5123169110823 |
| 56.4052608623704 | 58.5125981986151 |
| 56.405364650966 | 58.5127540665253 |
| 56.4054018103442 | 58.5128099152689 |
| 56.4054124270181 | 58.5128258489418 |
| 56.4059536073938 | 58.5136386507778 |
| 20 | |
| 56.3900923932925 | 58.5337019872897 |
| 56.3901823195742 | 58.532257214132 |
| 56.390199188669 | 58.5319550245919 |
| 56.3902620225302 | 58.5322378495099 |
| 56.3905130222797 | 58.5282917349976 |
| 56.3905428244812 | 58.5271490726474 |
| 56.3905777498243 | 58.5258102630911 |
| 56.3902404711444 | 58.5220811466786 |
| 56.3889143649939 | 58.5157828217352 |
| 56.3891723687844 | 58.5154521500281 |
| 56.3893047109344 | 58.5157381366792 |
| 56.3896543595907 | 58.5152863745728 |

| | |
|---|---|
| 56.3895432283396 | 58.514979777831 |
| 56.390910745602 | 58.5132321891127 |
| 21 | |
| 56.4064128747145 | 58.5152284959669 |
| 56.4064206379045 | 58.5153114523908 |
| 56.4064241591762 | 58.5153492190767 |
| 56.4064356370975 | 58.5154710684814 |
| 56.4064588162072 | 58.5157183225615 |
| 56.4064652316953 | 58.5157867532305 |
| 56.4064665710576 | 58.515800631505 |
| 56.4065003607689 | 58.5165391435524 |
| 56.4064808 | 58.5166449 |
| 56.4062965177185 | 58.5185320635159 |
| 56.4061014065173 | 58.5186237681245 |
| 56.406208452935 | 58.5194339008778 |
| 22 | |
| 56.4649134778878 | 58.5195538211417 |
| 56.4648547989456 | 58.5194900933716 |
| 56.4648720870202 | 58.5191573469055 |
| 56.4648144440398 | 58.5184310002072 |
| 56.4647276112525 | 58.5164615354803 |
| 56.4622091317832 | 58.518030034777 |
| 56.4605305800016 | 58.5190705370003 |
| 56.4600210723885 | 58.5193867858324 |
| 56.4586325492595 | 58.5203262828398 |
| 56.4576309204738 | 58.5209562224952 |
| 56.4571970700765 | 58.5212752211298 |
| 56.4553458777818 | 58.5226237560274 |
| 56.4535481956338 | 58.523964334769 |
| 56.4521223881487 | 58.5250176452596 |
| 56.4484023 | 58.5274775 |
| 56.444182 | 58.5313475 |
| 56.4436326279355 | 58.5336074789254 |
| 23 | |
| 56.353898 | 58.1430173 |
| 56.3506046 | 58.145206 |
| 56.3497485 | 58.1495404 |
| 56.351532 | 58.1597972 |
| 56.3537196 | 58.1670713 |
| 56.3567869 | 58.1705904 |
| 56.360258 | 58.1699037 |
| 56.3620648 | 58.1611919 |
| 56.3605195 | 58.1517076 |
| 56.3576903 | 58.1442403 |
| 56.353898 | 58.1430173 |
| 24 | |
| 56.3297560518382 | 58.246958970493 |
| 56.3293748756498 | 58.2473570665286 |
| 56.3291546104951 | 58.2475043979073 |
| 56.3290142191432 | 58.2475418984196 |
| 56.3286854618192 | 58.2478262734765 |
| 56.3285950661329 | 58.247904422607 |
| 56.3294141128275 | 58.2508217184675 |
| 56.3305899755711 | 58.2556421005195 |
| 56.3307424854421 | 58.2562674703166 |
| 56.3311144379242 | 58.2577928708658 |
| 56.3308129471368 | 58.2580325622566 |
| 56.3304248722378 | 58.2583411447286 |
| 56.3302451347332 | 58.2584842537825 |
| 56.3299124714638 | 58.2587486774464 |

| | |
|---|---|
| 56.3290820568165 | 58.2594089303271 |
| 56.3292163155516 | 58.2598542217494 |
| 56.3292333896818 | 58.2599106579341 |
| 56.3294675502866 | 58.2607488563726 |
| 56.3298815694941 | 58.2622302430981 |
| 56.3302212929514 | 58.2634506133365 |
| 56.3301887705147 | 58.2635436478521 |
| 56.3308342037069 | 58.2659642111129 |
| 56.3319264441147 | 58.263948169661 |
| 56.332259546331 | 58.2633335244641 |
| 56.3323110043597 | 58.2632392762049 |
| 56.33260182011 | 58.2627072824989 |
| 56.332736770672 | 58.2624605285013 |
| 56.3327959314586 | 58.2623523350238 |
| 56.3331321101159 | 58.2620757922825 |
| 56.3347025535045 | 58.2607832322101 |
| 56.3351049196405 | 58.2604126829667 |
| 56.3351737985509 | 58.2603493026459 |
| 56.3357664856478 | 58.259803430719 |
| 56.3361468672593 | 58.2594532959176 |
| 56.3372466221827 | 58.2584481293906 |
| 56.3375023892547 | 58.258214424776 |
| 56.337162748197 | 58.2570093894996 |
| 56.3360981912756 | 58.253200883544 |
| 56.3340893207593 | 58.2533058287384 |
| 56.3339932969679 | 58.2524885671729 |
| 56.3340635463659 | 58.2524270503401 |
| 56.3340598615812 | 58.2520184374037 |
| 56.3340535233673 | 58.2512910702264 |
| 56.3335110064045 | 58.2511324220243 |
| 56.3324571829247 | 58.2508241799066 |
| 56.3313674589017 | 58.2495290586409 |
| 56.3311805190897 | 58.2487497797763 |
| 56.3306729515044 | 58.2477953142559 |
| 56.3304364448456 | 58.2475796153408 |
| 56.3301396695498 | 58.2473087153255 |
| 56.3297560518382 | 58.246958970493 |
| 25 | |
| 56.4716829 | 58.2500116 |
| 56.4662823 | 58.2514066 |
| 56.4613246 | 58.2547495 |
| 56.4626277 | 58.2633217 |
| 56.4652896 | 58.2676882 |
| 56.4679458 | 58.267106 |
| 56.4690659 | 58.2653494 |
| 56.4750925 | 58.2602703 |
| 56.4783244 | 58.2597181 |
| 56.4768332 | 58.2511755 |
| 56.4730685 | 58.2527085 |
| 56.4716829 | 58.2500116 |
| 26 | |
| 56.385020187808 | 58.3803495603362 |
| 56.3838750904632 | 58.3806804258118 |
| 56.3838443974345 | 58.3807224082034 |
| 56.3838131187023 | 58.3807475775118 |
| 56.3837706566251 | 58.3807627119288 |
| 56.3830869606492 | 58.3810055318284 |
| 56.3825201034019 | 58.3812068040845 |
| 56.3821021179587 | 58.3813306463153 |
| 56.3817850929189 | 58.3813276732616 |

| | |
|---|---|
| 56.3803681168846 | 58.3822339243504 |
| 56.3795916758044 | 58.3826470110452 |
| 56.3794751101069 | 58.3827089283514 |
| 56.379539850673 | 58.382827518446 |
| 56.37951631511 | 58.382834051048 |
| 56.3814745905517 | 58.3886983098048 |
| 56.3820988182006 | 58.3911702564306 |
| 56.3821999409549 | 58.3916455780385 |
| 56.3824893094662 | 58.3926970340818 |
| 56.3829522823152 | 58.3935659493384 |
| 56.3835061574084 | 58.3979095388553 |
| 56.3836293399799 | 58.3993281914523 |
| 56.3836783693156 | 58.399462073631 |
| 56.383738316828 | 58.3995592162148 |
| 56.3838283892778 | 58.3995982257761 |
| 56.3840343494824 | 58.3995710204105 |
| 56.3843454492884 | 58.3994461671486 |
| 56.3846083821542 | 58.3992791936261 |
| 56.3847368194287 | 58.3991233808385 |
| 56.3847404440025 | 58.3991190142486 |
| 56.385286383211 | 58.3982961740528 |
| 56.3854753709751 | 58.398040097683 |
| 56.3858624661766 | 58.397659667439 |
| 56.3859774622559 | 58.3975468488593 |
| 56.386048254536 | 58.3974871108224 |
| 56.3864856212352 | 58.3971180922988 |
| 56.3865653851943 | 58.3970508393805 |
| 56.3868335510655 | 58.3968656391109 |
| 56.3868344401404 | 58.3968649528939 |
| 56.3874604015913 | 58.3964330140647 |
| 56.3875534110833 | 58.3963689080506 |
| 56.3876566811939 | 58.3963131009082 |
| 56.3880779705914 | 58.396085789005 |
| 56.3883071683079 | 58.3960633830712 |
| 56.3887293887031 | 58.3941968023738 |
| 56.3882093938416 | 58.3925087636261 |
| 56.3874402536375 | 58.3900257054105 |
| 56.3861261654097 | 58.3858397826638 |
| 56.3877041268213 | 58.3851005691952 |
| 56.3880243065866 | 58.384950575624 |
| 56.3880482410441 | 58.3848065486153 |
| 56.3879862987906 | 58.3845684662393 |
| 56.3876537844323 | 58.3846895307698 |
| 56.3860102467188 | 58.3852876754369 |
| 56.3852251268456 | 58.381327469155 |
| 56.385020187808 | 58.3803495603362 |
| 27 | |
| 56.4313371959717 | 58.469746329114 |
| 56.4261950514421 | 58.4755599366889 |
| 56.4275917200292 | 58.4797090069456 |
| 56.4323540969636 | 58.4742899994329 |
| 56.4316933430064 | 58.4720473027098 |
| 56.4313371959717 | 58.469746329114 |
| 28 | |
| 56.4256234284058 | 58.4798893424419 |
| 56.4250164972511 | 58.4808607554446 |
| 56.4237579611287 | 58.4814028764756 |
| 56.4218778011081 | 58.4842508508749 |
| 56.4204893867378 | 58.4859264284417 |
| 56.4212730659331 | 58.4850857093513 |

| | |
|---|---|
| 56.4217093039036 | 58.484507522221 |
| 56.4220076005517 | 58.4844152027181 |
| 56.4223279815188 | 58.4843219741338 |
| 56.4226293145348 | 58.484249623689 |
| 56.4227201561472 | 58.4844159038344 |
| 56.4227081343682 | 58.4845664766024 |
| 56.4222188354603 | 58.4846766928979 |
| 56.4219825049615 | 58.4848465271232 |
| 56.4219617186011 | 58.4849574258453 |
| 56.4219247020232 | 58.4850989738361 |
| 56.4218533347089 | 58.4851519844265 |
| 56.4216992495093 | 58.4852482609147 |
| 56.421639680382 | 58.4853607513267 |
| 56.4218068267164 | 58.4854240624055 |
| 56.4220003238017 | 58.4853760849779 |
| 56.4221967733396 | 58.4851278294964 |
| 56.4225974730281 | 58.4848011654139 |
| 56.4228717396222 | 58.4845698024018 |
| 56.4229608145679 | 58.4845961257435 |
| 56.4229633110753 | 58.4846444830327 |
| 56.4260729627749 | 58.4805835075722 |
| 56.4256234284058 | 58.4798893424419 |
| 29 | |
| 56.4225429620894 | 58.4851935107058 |
| 56.422032009355 | 58.4856948702921 |
| 56.4219226152063 | 58.4858094066565 |
| 56.4218243898011 | 58.485933532068 |
| 56.4216383497518 | 58.4861312747729 |
| 56.4215976567504 | 58.4864230455909 |
| 56.4215111038281 | 58.4865967680052 |
| 56.4213407869348 | 58.4867236860112 |
| 56.4212374987984 | 58.4868880450763 |
| 56.4211670124895 | 58.4870110274429 |
| 56.4212403972646 | 58.4871180595232 |
| 56.4213399750791 | 58.4870940405349 |
| 56.4215650502178 | 58.486914636873 |
| 56.4216862082074 | 58.4868497010262 |
| 56.4218029331458 | 58.4868748944738 |
| 56.4218713459906 | 58.4870221629408 |
| 56.4218900952725 | 58.4871914036171 |
| 56.42186859907 | 58.4874029743413 |
| 56.4219714041486 | 58.4871930924009 |
| 56.4216376567759 | 58.4863755388831 |
| 56.4225429620894 | 58.4851935107058 |
| 30 | |
| 56.4708766122903 | 58.4941702317031 |
| 56.4701441676588 | 58.4978679111676 |
| 56.4701332634572 | 58.4979309171767 |
| 56.4686799551472 | 58.5019969897287 |
| 56.4686407098957 | 58.5020711449105 |
| 56.468161001597 | 58.5026777452346 |
| 56.4681708766083 | 58.5027854121006 |
| 56.468248481007 | 58.5028286628848 |
| 56.4681991589389 | 58.5030007234553 |
| 56.4682511756104 | 58.5030448532492 |
| 56.4683860795114 | 58.502900303804 |
| 56.4684527466497 | 58.5029884609724 |
| 56.468414897587 | 58.5030865490054 |
| 56.4684754951382 | 58.5030840841872 |
| 56.4685187785922 | 58.503133762159 |

| | |
|---|---|
| 56.4685383381949 | 58.5032618064078 |
| 56.4685330013832 | 58.5034101729989 |
| 56.4684566152096 | 58.5035872289698 |
| 56.4684578174369 | 58.5036837286025 |
| 56.4685095964421 | 58.5038169536636 |
| 56.4685898007552 | 58.5039680087534 |
| 56.4686476901361 | 58.5040365661905 |
| 56.4687263841842 | 58.50405916777 |
| 56.4688333142134 | 58.5040483303258 |
| 56.4688942329691 | 58.5040716545983 |
| 56.4689805607346 | 58.5041518759826 |
| 56.4690198030525 | 58.5041439523762 |
| 56.4690622034011 | 58.5041227565961 |
| 56.4691232817133 | 58.5041588939056 |
| 56.4691382043229 | 58.50417258767 |
| 56.4737328 | 58.5135306 |
| 56.4743484476903 | 58.5121837235632 |
| 56.4743597109414 | 58.5122032353351 |
| 56.4743755095795 | 58.512318472437 |
| 56.4743940230602 | 58.5123628407586 |
| 56.474429881805 | 58.5123935243626 |
| 56.4744947094722 | 58.5124425115836 |
| 56.4745490032693 | 58.5125112376947 |
| 56.4745848138677 | 58.5125162813238 |
| 56.4752875194664 | 58.5102592261405 |
| 56.4753867765942 | 58.5099121309683 |
| 56.4760083 | 58.5085524 |
| 56.47585278532 | 58.5082222932825 |
| 56.4759696877323 | 58.5077838165298 |
| 56.4747761144681 | 58.5055328585255 |
| 56.4737792086841 | 58.5036283173233 |
| 56.4726806321402 | 58.501488851315 |
| 56.4710625986826 | 58.4980542963705 |
| 56.4712059750299 | 58.4970172372505 |
| 56.4710198694443 | 58.4954100134866 |
| 56.4708766122903 | 58.4941702317031 |

**Описание границ охотничьего угодья «Волчихинское»**

Северная граница: от места пересечения автомобильной дороги Билимбай – Починок с южной границей квартала 99 Билимбаевского участка Билимбаевского участкового лесничества Билимбаевского лесничества на восток по южным границам кварталов 99, 100 Билимбаевского участка Билимбаевского участкового лесничества Билимбаевского лесничества, южным границам кварталов 24–31 Первоуральского участка Первоуральского участкового лесничества Билимбаевского лесничества до северо-восточного угла квартала 40 Первоуральского участка Первоуральского участкового лесничества Билимбаевского лесничества.

Восточная граница: от северо-восточного угла квартала 40 Первоуральского участка Первоуральского участкового лесничества Билимбаевского лесничества на юг по восточным границам кварталов 40, 51, 63, 76 Первоуральского участка Первоуральского участкового лесничества Билимбаевского лесничества до северо-западного угла квартала 86 Первоуральского участка Первоуральского участкового лесничества Билимбаевского лесничества, далее на восток по северным границам кварталов 86, 87 Первоуральского участка Первоуральского участкового лесничества Билимбаевского лесничества до северо-восточного угла квартала 87 Первоуральского участка Первоуральского участкового лесничества Билимбаевского лесничества, далее на юг по восточным границам кварталов 87, 95, 101, 106, 111, 115, 119, 123 Первоуральского участка Первоуральского участкового лесничества Билимбаевского

лесничества, восточной границе квартала 32 Решетского участка Решетского участкового лесничества Верх-Исетского лесничества до автомобильной дороги Екатеринбург – Хрустальная – Новоалексеевское – Первоуральск, далее на восток по автомобильной дороге Екатеринбург – Хрустальная – Новоалексеевское – Первоуральск до села Новоалексеевское, далее на юго-восток по автомобильной дороге Новоалексеевское – Верхнемакарово до места пересечения с рекой Исток (Половинный Исток).

Южная граница: от места пересечения реки Исток (Половинный Исток) с автомобильной дорогой Новоалексеевское – Верхнемакарово вниз по течению по середине реки Исток (Половинный Исток) до точки с координатами 56°46'31" С.Ш. 60°11'03" В.Д., расположенной в устье реки Исток (Половинный Исток), далее по прямой на юго-запад через акваторию Волчихинского водохранилища до точки с координатами 56°46'20" С.Ш. 60°10'49" В.Д., расположенной на отметке уреза воды на северном берегу Волчихинского водохранилища, далее по прямой на юго-запад через акваторию Волчихинского водохранилища до точки с координатами 56°45'45" С.Ш. 60°09'37" В.Д., далее по прямой на юго-запад через акваторию Волчихинского водохранилища до точки с координатами 56°45'30" С.Ш. 60°09'03" В.Д., расположенной на южной береговой линии Волчихинского водохранилища, далее на северо-запад по южной береговой линии Волчихинского водохранилища на отметке нормального подпорного уровня 302,16 м БС до створа плотины Волчихинского водохранилища.

Западная граница: от створа плотины Волчихинского водохранилища вниз по течению по середине реки Чусовой до поселка Билимбай, далее на северо-восток по автомобильной дороге Билимбай – Починок до места пересечения с южной границей квартала 99 Билимбаевского участка Билимбаевского участкового лесничества Билимбаевского лесничества.

За исключением лесопарковых зон кварталов 112, 121, 131, 142, 156, 157, 159, 160 Билимбаевского участка Билимбаевского участкового лесничества Билимбаевского лесничества, 36–40, 50, 51, 62, 63, 84–87, 93–96, 98–102, 107, 116, 120, 126, 128 Первоуральского участка Первоуральского участкового лесничества Билимбаевского лесничества, 34 Ревдинского участка Новоуткинского участкового лесничества Билимбаевского лесничества, 31–32, 39–43, 49–57, 62–72, 76–81 Решетского участка Решетского участкового лесничества Верх-Исетского лесничества, 1, 19, 20 Чусовского участка Чусовского участкового лесничества Верх-Исетского лесничества.

За исключением земель, непригодных для осуществления видов деятельности в сфере охотничьего хозяйства, в том числе земель населенных пунктов (поселок Канал, село Новоалексеевское, город Первоуральск, поселок Билимбай), в следующих границах:

| | |
|---|---|
| 1 | |
| 56.9660539421639 | 59.8503805060226 |
| 56.9664471482436 | 59.8508693681895 |
| 56.966713123032 | 59.8511998772152 |
| 56.9667928847029 | 59.851268501292 |
| 56.9672590401852 | 59.850369842049 |
| 56.967278360284 | 59.8502656698774 |
| 56.96725876978 | 59.8501585976434 |
| 2 | |
| 56.9634532877046 | 59.8530892979743 |
| 56.963932267901 | 59.8529437680221 |
| 56.9639865222381 | 59.8527946112346 |
| 56.9641286 | 59.8528097 |
| 56.9646871 | 59.85186 |
| 56.9650978981325 | 59.8513602379188 |
| 56.9653931439179 | 59.8513627646527 |
| 56.9654091595279 | 59.8513824069962 |
| 56.9658667198984 | 59.8514011767631 |
| 56.9666862389386 | 59.8514609280367 |
| 56.9666948541696 | 59.8514574296915 |
| 56.9667050607049 | 59.8514381401799 |
| 56.9659994758018 | 59.8505753463929 |

| | |
|---|---|
| 56.9659286290881 | 59.8504887581495 |
| 3 | |
| 56.9258482 | 59.9684635 |
| 56.9274106254055 | 59.9685036654127 |
| 56.9274107601132 | 59.9702295998395 |
| 56.9281652294436 | 59.9702890207054 |
| 56.9282028 | 59.9707838 |
| 56.9289713 | 59.9708227 |
| 56.9290853 | 59.9714713 |
| 56.9299864 | 59.9722647 |
| 56.9298866 | 59.9739397 |
| 56.9292667 | 59.9758652 |
| 56.9295386 | 59.9771459 |
| 56.9303334 | 59.9775115 |
| 56.9311934 | 59.9788179 |
| 56.9311379 | 59.9793521 |
| 56.9307893 | 59.9803511 |
| 56.9310456781199 | 59.9823048911834 |
| 56.9308922497765 | 59.9822526084974 |
| 56.9309205666478 | 59.9819777746668 |
| 56.9307579696622 | 59.9823648676127 |
| 56.9304632881454 | 59.9824437469638 |
| 56.9306346754125 | 59.9825331131986 |
| 56.9308456572886 | 59.9824433816324 |
| 56.9309397848543 | 59.9823091866403 |
| 56.9310614393199 | 59.9824250032021 |
| 56.9311268 | 59.9829231 |
| 56.9312349 | 59.9830427 |
| 56.9321308 | 59.9840335 |
| 56.9324769 | 59.9843067 |
| 56.9327145046628 | 59.9841083047141 |
| 56.9327760042284 | 59.9841229833132 |
| 56.9331326197102 | 59.9838199587918 |
| 56.9331856345546 | 59.9837149203906 |
| 56.9332762 | 59.9836393 |
| 56.9345532216093 | 59.9812987409179 |
| 56.9346942106651 | 59.9811073548884 |
| 56.9346669891175 | 59.9810902306235 |
| 56.9347772 | 59.9808883 |
| 56.9356742 | 59.9815069 |
| 56.936065 | 59.9817673 |
| 56.9384184 | 59.9867159 |
| 56.9385573799685 | 59.9865299870609 |
| 56.9385702777366 | 59.9865614677536 |
| 56.9388810379594 | 59.9863112319879 |
| 56.9389818852007 | 59.9864904538719 |
| 56.9386573232415 | 59.9869726745821 |
| 56.9387721731185 | 59.9871415239015 |
| 56.9390858730246 | 59.9871973423657 |
| 56.939150370634 | 59.9874176991554 |
| 56.9390749387418 | 59.9877764516316 |
| 56.9394452363775 | 59.9889698390542 |
| 56.9396161713884 | 59.9892463762613 |
| 56.9397758407827 | 59.9892563011207 |
| 56.9399044335507 | 59.9881598191711 |
| 56.9396657097097 | 59.9873706686207 |
| 56.9396213533384 | 59.9866700742286 |
| 56.9395028274892 | 59.9865138785839 |
| 56.9393850349197 | 59.9862116355812 |
| 56.9392673476376 | 59.9861157324037 |

| | |
|---|---|
| 56.9390938351734 | 59.9862545193213 |
| 56.9392480095544 | 59.98560613467 |
| 56.939342402903 | 59.9854798650711 |
| 56.9396170119573 | 59.9852132158428 |
| 56.9396077684376 | 59.9851248866739 |
| 56.9397326 | 59.9849579 |
| 56.9381608 | 59.9809046 |
| 56.9371129 | 59.9793582 |
| 56.93539 | 59.978821 |
| 56.9340933 | 59.9783489 |
| 56.9333723 | 59.978589 |
| 56.9330531 | 59.977648 |
| 56.9337607999999 | 59.976249 |
| 56.9345153026074 | 59.9744814057211 |
| 56.9346452117611 | 59.9744230965912 |
| 56.9348016212856 | 59.9744036308052 |
| 56.9354824370884 | 59.9745295347845 |
| 56.9363099966409 | 59.9743177576182 |
| 56.9365429614666 | 59.9743560518637 |
| 56.9370239521026 | 59.9741714256502 |
| 56.9389245 | 59.9752724 |
| 56.9394662 | 59.9747189 |
| 56.9400523 | 59.974491 |
| 56.9419619275642 | 59.9741781268015 |
| 56.9421912670352 | 59.9743049811173 |
| 56.9423377735139 | 59.9741165482369 |
| 56.9450993 | 59.9736641 |
| 56.9526512 | 59.9848365 |
| 56.9576124 | 59.9864673 |
| 56.970293 | 59.9879264 |
| 56.9753687 | 59.984343 |
| 56.9716889 | 59.9742616 |
| 56.9722111 | 59.9614047 |
| 56.96524 | 59.9603747 |
| 56.9522366 | 59.9584951 |
| 56.9530168 | 59.9479457 |
| 56.9494946 | 59.9470115 |
| 56.9496185 | 59.9443471 |
| 56.9487168 | 59.9417719 |
| 56.9473969375965 | 59.9417719 |
| 56.9482442755482 | 59.9324007237319 |
| 56.9482202398242 | 59.9324097182288 |
| 56.948469186967 | 59.9296305890544 |
| 56.9484963777779 | 59.9296105518655 |
| 56.948589934621 | 59.9285756718651 |
| 56.948559002671 | 59.928627928648 |
| 56.9486332340537 | 59.9277992442984 |
| 56.9486621609835 | 59.9277755104933 |
| 56.9489328968864 | 59.9247748780823 |
| 56.9495915824968 | 59.9174714318616 |
| 56.9497444957427 | 59.9157753504537 |
| 56.9501242384136 | 59.9115618811652 |
| 56.9446180210428 | 59.910005460478 |
| 56.9405781 | 59.9087607 |
| 56.9419699 | 59.8928705 |
| 56.941663685112 | 59.8927899877677 |
| 56.941670132178 | 59.8927107808795 |
| 56.9365139353054 | 59.8912535964329 |
| 56.9321374117972 | 59.8900172312181 |
| 56.9336592 | 59.873844 |

| | |
|---|---|
| 56.9333293831132 | 59.8737967355413 |
| 4 | |
| 56.8485718594986 | 59.9560265048098 |
| 56.848642214892 | 59.9560685505734 |
| 56.8486997189678 | 59.9561098690165 |
| 56.8486565917467 | 59.9560799863927 |
| 56.8486515885831 | 59.9561317752096 |
| 56.8483889765846 | 59.9588501282078 |
| 56.8479988730879 | 59.9647365682041 |
| 56.8465622 | 59.9667055 |
| 56.8455701685231 | 59.9680572328006 |
| 5 | |
| 56.9179611 | 59.9694992 |
| 56.9181205394627 | 59.966411713136 |
| 56.9198720026489 | 59.9727640217241 |
| 56.9208863409883 | 59.9726886855967 |
| 56.9209337549113 | 59.9726876020183 |
| 6 | |
| 56.8438123 | 59.9704524 |
| 56.8452783 | 59.9944898 |
| 56.8454535183218 | 59.9945610336168 |
| 56.8445320526249 | 60.004331077721 |
| 56.8588133480607 | 60.0079073939128 |
| 56.8619879089979 | 60.0087030277716 |
| 56.8620398547258 | 60.0087159594182 |
| 56.8618708 | 60.0099638 |
| 56.8615334 | 60.0103092 |
| 56.8610462 | 60.0115153 |
| 56.8612674 | 60.013185 |
| 56.8674862814468 | 60.0003345751407 |
| 56.867528260332 | 60.0003114315168 |
| 56.8683476839132 | 59.9998443640866 |
| 56.8694574 | 59.9998007 |
| 56.8699241 | 59.9953764 |
| 56.8701601971826 | 59.9953892355964 |
| 56.8704782228208 | 59.9955855244996 |
| 56.8713731504175 | 59.9957224568164 |
| 56.8722291030306 | 59.9958569924507 |
| 56.8726090642651 | 59.9959093935072 |
| 56.8717106 | 60.0033328 |
| 56.872582 | 60.0048243 |
| 56.8726600505943 | 60.0049946771091 |
| 56.8726553141238 | 60.0082249691801 |
| 56.8726502717825 | 60.0108223849002 |
| 56.8687713 | 60.0094855 |
| 56.8662793 | 60.0219025 |
| 56.8653539000001 | 60.021678 |
| 56.8633934 | 60.0228262 |
| 56.8633707 | 60.0332012 |
| 56.8653893 | 60.0336672 |
| 56.8654049119362 | 60.0337337594602 |
| 7 | |
| 56.9245707 | 60.028901 |
| 56.923161 | 60.0272716 |
| 56.9198387 | 60.023158 |
| 56.9186839260019 | 60.0173425760592 |
| 56.9187447360562 | 60.0162433509162 |
| 56.9188485827445 | 60.0157250658549 |
| 56.92018404982 | 60.0090595254012 |
| 56.9202492998872 | 60.0086832750698 |

| | |
|---|---|
| 56.9202734995241 | 60.0085438436665 |
| 56.9202344293125 | 60.0085227056855 |
| 56.9202199684994 | 60.0085138551262 |
| 56.9202402234999 | 60.0083946245343 |
| 56.9202625411463 | 60.0082675099732 |
| 56.9202807304489 | 60.0081481172405 |
| 56.9203091555424 | 60.0080247720619 |
| 56.9203315691782 | 60.0079170323847 |
| 56.9203538889606 | 60.0077976345693 |
| 56.9203782726937 | 60.0076742934866 |
| 56.9203985281271 | 60.0075586743123 |
| 56.9204291989404 | 60.0074391023045 |
| 56.920455649137 | 60.0073198633469 |
| 56.9204905429384 | 60.0072078392691 |
| 56.9205151979854 | 60.007091721816 |
| 56.9205517877208 | 60.0069506320401 |
| 56.9205826378376 | 60.0068318798338 |
| 56.9206189594809 | 60.0066953874607 |
| 56.9206516009419 | 60.0065639893281 |
| 56.9206842397308 | 60.0064253661577 |
| 56.9207148170019 | 60.0062982391977 |
| 56.9207474554379 | 60.0061594513605 |
| 56.9207819781313 | 60.0060167202347 |
| 56.9208136297919 | 60.0058817096929 |
| 56.9208434854758 | 60.0057471936639 |
| 56.9208689393919 | 60.0056087418512 |
| 56.9208996860174 | 60.0054553411987 |
| 56.9209127738319 | 60.0053911228179 |
| 56.9209369855145 | 60.0052953643584 |
| 56.9209856584128 | 60.0050494960408 |
| 56.9214915543551 | 60.0025286841613 |
| 56.9215101076803 | 60.0024362136815 |
| 56.9215947167337 | 60.0020134436696 |
| 56.9215972295574 | 60.0020093353197 |
| 56.9216536913401 | 60.001718948849 |
| 56.9220864788828 | 59.9995569377219 |
| 56.9222456986885 | 59.9981416080957 |
| 56.922273141951 | 59.9980604672458 |
| 56.9222792063757 | 59.9980684658135 |
| 56.9223027394647 | 59.9980814053416 |
| 56.9223812679289 | 59.997740773706 |
| 56.9236213 | 59.9940744 |
| 8 | |
| 56.8058751837242 | 60.0070815171849 |
| 56.8058751837243 | 60.007081517185 |
| 9 | |
| 56.8049693 | 60.008038 |
| 56.8046486 | 60.0079217 |
| 56.8045265 | 60.008006 |
| 56.8042576 | 60.0080246 |
| 56.8040524 | 60.0082109 |
| 56.803994 | 60.0083798 |
| 56.803787 | 60.0087819 |
| 56.8036449 | 60.0091768 |
| 56.8035424 | 60.0095826 |
| 56.803258 | 60.0098742 |
| 56.8030317 | 60.0105644 |
| 56.8028629 | 60.0109907 |
| 56.8026492 | 60.0112528 |
| 56.8023556 | 60.0115651 |

| | |
|---|---|
| 56.802348 | 60.0117631 |
| 56.8023002 | 60.0120226 |
| 56.8021603 | 60.0120868 |
| 56.8022418 | 60.0123193 |
| 56.802253 | 60.0126191 |
| 56.802133 | 60.0129096 |
| 56.8020727 | 60.0132249 |
| 56.8018905 | 60.0131737 |
| 56.8016584 | 60.0133168 |
| 56.8014592 | 60.0137017 |
| 56.8012893 | 60.0142605 |
| 56.801393 | 60.0148226 |
| 56.8014833 | 60.0153299 |
| 56.8013311 | 60.0161501 |
| 56.8012456 | 60.0165931 |
| 56.8011824 | 60.01703 |
| 56.8010144 | 60.0174513 |
| 56.8008556 | 60.0179007 |
| 56.8007242 | 60.018559 |
| 56.8006428 | 60.0191186 |
| 56.8005531 | 60.0196336 |
| 56.8003807 | 60.020021 |
| 56.8001957 | 60.0202898 |
| 56.8000285 | 60.0203637 |
| 56.799846 | 60.0206534 |
| 56.7996668 | 60.0207791 |
| 56.7994746 | 60.020958 |
| 56.7993395 | 60.02128 |
| 56.7992567 | 60.0214118 |
| 56.7992523 | 60.0219239 |
| 56.7992757 | 60.0223084 |
| 56.7992101 | 60.0225091 |
| 56.7991427 | 60.0230195 |
| 56.799071 | 60.0233693 |
| 56.7989265 | 60.0233275 |
| 56.7988047 | 60.0234585 |
| 56.7988181 | 60.0237834 |
| 56.7990168 | 60.0239454 |
| 56.7992487 | 60.02395 |
| 56.7994391 | 60.0236836 |
| 56.7997279 | 60.0231248 |
| 56.7999198 | 60.0225839 |
| 56.8000327 | 60.0222275 |
| 56.8000454 | 60.022024 |
| 56.8001517 | 60.0217876 |
| 56.80039 | 60.0217733 |
| 56.8004181 | 60.0216276 |
| 56.8007801 | 60.0216269 |
| 56.8011175 | 60.0212845 |
| 56.8013742 | 60.021184 |
| 56.8015938 | 60.0213131 |
| 56.8018417 | 60.0212332 |
| 56.8021152 | 60.0210346 |
| 56.8023047 | 60.0211299 |
| 56.8023427 | 60.0210101 |
| 56.8026617 | 60.0209355 |
| 56.8029877 | 60.0208897 |
| 56.8032924 | 60.0208085 |
| 56.8034518 | 60.0208557 |
| 56.8035752 | 60.0211446 |

| | |
|---|---|
| 56.8036999 | 60.0210216 |
| 56.8038824 | 60.0212436 |
| 56.8040957 | 60.0216096 |
| 56.8042715 | 60.0220102 |
| 56.8044226 | 60.0222644 |
| 56.8045338 | 60.0226319 |
| 56.8046117 | 60.0229284 |
| 56.8046429 | 60.0232507 |
| 56.8046937 | 60.0234103 |
| 56.8051456 | 60.0238321 |
| 56.8054123 | 60.0241014 |
| 56.8058193 | 60.0247929 |
| 56.8059302 | 60.0251631 |
| 56.8062228 | 60.0249936 |
| 56.8063477 | 60.0250767 |
| 56.8063201 | 60.0253293 |
| 56.8062022 | 60.025637 |
| 56.8060465 | 60.0257864 |
| 56.8059575 | 60.0259673 |
| 56.8058817 | 60.02643 |
| 56.8058295 | 60.0268001 |
| 56.8057971 | 60.0271886 |
| 56.8057395 | 60.027747 |
| 56.8056526 | 60.028092 |
| 56.8055495 | 60.028471 |
| 56.8055131 | 60.0286941 |
| 56.8054696 | 60.0288294 |
| 56.8054432 | 60.0290171 |
| 56.805309 | 60.0294467 |
| 56.8051928 | 60.0299093 |
| 56.805128 | 60.030244 |
| 56.8050391 | 60.0305335 |
| 56.8049752 | 60.0308516 |
| 56.804903 | 60.0310292 |
| 56.804837 | 60.0314439 |
| 56.8047856 | 60.031835 |
| 56.804798 | 60.0321476 |
| 56.8048266 | 60.0324825 |
| 56.8048819 | 60.032602 |
| 56.8049023 | 60.0328888 |
| 56.8049181 | 60.033225 |
| 56.804973 | 60.0335864 |
| 56.8050207 | 60.0339344 |
| 56.8050987 | 60.0343235 |
| 56.8051787 | 60.0346818 |
| 56.8052438 | 60.034979 |
| 56.8053501 | 60.035382 |
| 56.8054606 | 60.0358033 |
| 56.8055172 | 60.0360999 |
| 56.8056775 | 60.0366973 |
| 56.8058124 | 60.0371211 |
| 56.8059035 | 60.037578 |
| 56.8059728 | 60.0380257 |
| 56.8060108 | 60.0387025 |
| 56.8060384 | 60.0391288 |
| 56.806209 | 60.0392412 |
| 56.8063535 | 60.0393413 |
| 56.8064678 | 60.039452 |
| 56.8067918 | 60.0400779 |
| 56.8069869 | 60.040518 |

| | |
|---|---|
| 56.8071094 | 60.0407655 |
| 56.80719 | 60.0410651 |
| 56.8073073 | 60.0412952 |
| 56.8073831 | 60.0413566 |
| 56.8075755 | 60.0416373 |
| 56.80781 | 60.0420249 |
| 56.8080636 | 60.042432 |
| 56.8082819 | 60.0430049 |
| 56.808624 | 60.0433303 |
| 56.8088155 | 60.0435935 |
| 56.8090793 | 60.0439518 |
| 56.8093331 | 60.0442809 |
| 56.809511 | 60.0446176 |
| 56.8094803 | 60.0448746 |
| 56.8094217 | 60.0453653 |
| 56.8091959 | 60.0459105 |
| 56.808928 | 60.0465087 |
| 56.8088005 | 60.0471239 |
| 56.8085511 | 60.0474206 |
| 56.8083701 | 60.0478371 |
| 56.8082532 | 60.0481503 |
| 56.8081879 | 60.0483764 |
| 56.8079857 | 60.048846 |
| 56.8077488 | 60.0493737 |
| 56.8075664 | 60.0497428 |
| 56.8074281 | 60.0501843 |
| 56.8072452 | 60.050647 |
| 56.8070775 | 60.0510302 |
| 56.8068521 | 60.0514285 |
| 56.8066311 | 60.0518019 |
| 56.8063627 | 60.0522877 |
| 56.8061119 | 60.0526259 |
| 56.8058783 | 60.0529274 |
| 56.8055759 | 60.0530592 |
| 56.8051245 | 60.0532224 |
| 56.8051013 | 60.0535195 |
| 56.8051148 | 60.0538372 |
| 56.8052051 | 60.0540613 |
| 56.8052296 | 60.0543427 |
| 56.80515 | 60.0547629 |
| 56.8050901 | 60.0550088 |
| 56.80505 | 60.0556876 |
| 56.8051917 | 60.0556473 |
| 56.8053738 | 60.0557512 |
| 56.8055827 | 60.0557528 |
| 56.8058527 | 60.0558082 |
| 56.8060076 | 60.055795 |
| 56.8062765 | 60.0557868 |
| 56.8066802 | 60.0560092 |
| 56.8068447 | 60.0562543 |
| 56.8068892 | 60.0568619 |
| 56.806884 | 60.0573719 |
| 56.8068241 | 60.0579586 |
| 56.8067978 | 60.0584608 |
| 56.8068582 | 60.0587519 |
| 56.806769 | 60.0592926 |
| 56.8065308 | 60.0599088 |
| 56.8063747 | 60.0605022 |
| 56.8061904 | 60.0608261 |
| 56.8060635 | 60.0610671 |

| | |
|---|---|
| 56.8060214 | 60.0612949 |
| 56.8060607 | 60.061684 |
| 56.8061701 | 60.0617784 |
| 56.8063929 | 60.0625681 |
| 56.8067199 | 60.0628485 |
| 56.8072796 | 60.063274 |
| 56.8078179 | 60.0630839 |
| 56.8079285 | 60.0628785 |
| 56.8079999 | 60.0624847 |
| 56.8081611 | 60.062045 |
| 56.8083939 | 60.0617129 |
| 56.8087278 | 60.0615933 |
| 56.8088551 | 60.0614941 |
| 56.8090019 | 60.0613307 |
| 56.8091228 | 60.0611151 |
| 56.8093228 | 60.0609023 |
| 56.8097581 | 60.060587 |
| 56.8101714 | 60.0603793 |
| 56.8104321 | 60.0602489 |
| 56.8107166 | 60.0601771 |
| 56.8111323 | 60.0601328 |
| 56.8113446 | 60.0601848 |
| 56.8116474 | 60.0602173 |
| 56.8118089 | 60.0602023 |
| 56.8120525 | 60.0602238 |
| 56.8125279 | 60.0603962 |
| 56.8127346 | 60.0603952 |
| 56.8129105 | 60.0604722 |
| 56.8131258 | 60.0603729 |
| 56.8134452 | 60.0604493 |
| 56.8137713 | 60.0606752 |
| 56.8139134 | 60.0608185 |
| 56.81412 | 60.0610874 |
| 56.8143014 | 60.0612207 |
| 56.8143059 | 60.0613733 |
| 56.8143225 | 60.0617036 |
| 56.8142534 | 60.0619709 |
| 56.8141454 | 60.0625561 |
| 56.8140532 | 60.0626811 |
| 56.8139348 | 60.0628967 |
| 56.8138163 | 60.0631569 |
| 56.8137014 | 60.0633178 |
| 56.8136223 | 60.0634643 |
| 56.8135004 | 60.0637175 |
| 56.8133557 | 60.0639968 |
| 56.8132924 | 60.0642298 |
| 56.8132051 | 60.0644374 |
| 56.8130494 | 60.0647422 |
| 56.8128833 | 60.0649957 |
| 56.8127195 | 60.0651538 |
| 56.8124816 | 60.0654293 |
| 56.8123414 | 60.0655993 |
| 56.8121167 | 60.0658206 |
| 56.8120203 | 60.0660175 |
| 56.8119121 | 60.0661647 |
| 56.8118022 | 60.066355 |
| 56.8117423 | 60.0665457 |
| 56.8117137 | 60.0669396 |
| 56.8116768 | 60.0672749 |
| 56.8116099 | 60.0675072 |

| | |
|---|---|
| 56.8115917 | 60.0678877 |
| 56.8116006 | 60.0682011 |
| 56.8115519 | 60.0685308 |
| 56.8115393 | 60.0687362 |
| 56.8114547 | 60.0690067 |
| 56.8113722 | 60.0693432 |
| 56.8112702 | 60.0693738 |
| 56.8111357 | 60.0695373 |
| 56.8110478 | 60.0698842 |
| 56.8110246 | 60.0701682 |
| 56.8110426 | 60.0704292 |
| 56.8109887 | 60.0706582 |
| 56.8109268 | 60.0708041 |
| 56.8106995 | 60.07104 |
| 56.8104213 | 60.0713154 |
| 56.8101864 | 60.071578 |
| 56.8099634 | 60.0716082 |
| 56.809691 | 60.0717513 |
| 56.8092476 | 60.0720217 |
| 56.8090573 | 60.0721032 |
| 56.8088791 | 60.0720509 |
| 56.8086972 | 60.071964 |
| 56.8086875 | 60.0718871 |
| 56.8084859 | 60.0718054 |
| 56.8083366 | 60.0716916 |
| 56.8081939 | 60.0714808 |
| 56.8080626 | 60.0712681 |
| 56.8079531 | 60.0712146 |
| 56.8077366 | 60.0711643 |
| 56.8075519 | 60.0709407 |
| 56.8074326 | 60.0708048 |
| 56.8072532 | 60.0707243 |
| 56.8071836 | 60.0706385 |
| 56.807129 | 60.0707565 |
| 56.806979 | 60.0709468 |
| 56.8067994 | 60.0711875 |
| 56.8065636 | 60.0714481 |
| 56.8063525 | 60.0716905 |
| 56.8061724 | 60.0719577 |
| 56.8061466 | 60.0719928 |
| 56.8060834 | 60.0721467 |
| 56.8060179 | 60.0723397 |
| 56.8059052 | 60.0723412 |
| 56.8058217 | 60.0725908 |
| 56.8056155 | 60.0729366 |
| 56.8054494 | 60.0732162 |
| 56.8053134 | 60.0735444 |
| 56.8052077 | 60.0738039 |
| 56.8051551 | 60.0742622 |
| 56.8051428 | 60.074704 |
| 56.8050941 | 60.0750928 |
| 56.8050228 | 60.0754735 |
| 56.8049602 | 60.0757437 |
| 56.8049803 | 60.0761325 |
| 56.8048041 | 60.0765941 |
| 56.8043996 | 60.077118 |
| 56.8041303 | 60.0774568 |
| 56.8039037 | 60.0776143 |
| 56.8036433 | 60.0778403 |
| 56.8035049 | 60.0778962 |

| | |
|---|---|
| 56.8033469 | 60.0778756 |
| 56.8031963 | 60.0776575 |
| 56.8032934 | 60.0773598 |
| 56.8030611 | 60.0770295 |
| 56.8029438 | 60.0767848 |
| 56.8027555 | 60.076514 |
| 56.8022238 | 60.0760419 |
| 56.8018631 | 60.0758451 |
| 56.8016182 | 60.0756848 |
| 56.8013719 | 60.0755429 |
| 56.801029 | 60.0752227 |
| 56.8008866 | 60.0750789 |
| 56.8006677 | 60.0747483 |
| 56.800366 | 60.0742029 |
| 56.8002366 | 60.0736592 |
| 56.8001966 | 60.0731764 |
| 56.8002188 | 60.0726261 |
| 56.8002336 | 60.0723137 |
| 56.8001742 | 60.0720526 |
| 56.8002449 | 60.0714516 |
| 56.8003209 | 60.0708955 |
| 56.8003409 | 60.0704843 |
| 56.800514 | 60.0699404 |
| 10 | |
| 56.8069188641323 | 60.0092484920056 |
| 56.8076822815588 | 60.0108335995458 |
| 11 | |
| 56.8051014 | 60.0146572 |
| 56.8049444 | 60.0143463 |
| 56.8048948 | 60.014248 |
| 56.8048362 | 60.014132 |
| 56.8048213 | 60.0140614 |
| 56.8049305 | 60.01388 |
| 56.8050189 | 60.0138125 |
| 56.8050956 | 60.0137539 |
| 56.805246 | 60.0136391 |
| 56.8053285 | 60.0135761 |
| 56.80541 | 60.0135139 |
| 56.8055743 | 60.0133844 |
| 12 | |
| 56.8891950242585 | 60.0145264125429 |
| 56.8891996567685 | 60.0144291773022 |
| 13 | |
| 56.8060379 | 60.015662 |
| 56.8059818 | 60.0156424 |
| 56.8058903 | 60.0156106 |
| 56.8058073 | 60.0155816 |
| 14 | |
| 56.8068312 | 60.0164352 |
| 56.8067719 | 60.0163825 |
| 56.8067058 | 60.0163236 |
| 56.8066443 | 60.0162689 |
| 56.8065904 | 60.0162211 |
| 56.8065344 | 60.0161712 |
| 56.8064196 | 60.0160699 |
| 56.806354 | 60.0159511 |
| 15 | |
| 56.9071559518798 | 60.0164335720332 |
| 56.907234884097 | 60.0164360170551 |
| 56.9075369753455 | 60.0164442792562 |

| | |
|---|---|
| 56.9091850072657 | 60.0164912132419 |
| 56.9107491643411 | 60.0165354363086 |
| 56.9108062779259 | 60.0165371905261 |
| 56.9113587367246 | 60.0165528170461 |
| 56.9136399029971 | 60.0213079415326 |
| 56.9154335953771 | 60.0259916747533 |
| 56.9131767 | 60.0303103 |
| 56.9128068 | 60.036647 |
| 56.910862 | 60.0375422999999 |
| 16 | |
| 56.8091129 | 60.0196015 |
| 56.8090925 | 60.0195726 |
| 56.8090766 | 60.01955 |
| 56.8090633 | 60.0195312 |
| 56.8090321 | 60.0194869 |
| 56.809002 | 60.0194396 |
| 56.8089972818632 | 60.0194156816621 |
| 17 | |
| 56.8117858 | 60.0545348 |
| 56.8110488 | 60.0540161 |
| 56.810993 | 60.0538015 |
| 56.8109108 | 60.0537253 |
| 56.8107551 | 60.0535387 |
| 56.8106847 | 60.0534207 |
| 56.8110064 | 60.0532727 |
| 56.81136 | 60.0523585 |
| 56.8118217 | 60.0514903 |
| 56.8119738 | 60.0512213 |
| 56.8121013 | 60.0508797 |
| 56.8123819 | 60.0505936 |
| 56.8125891 | 60.0502217 |
| 56.8126727 | 60.0499542 |
| 56.8127108 | 60.049569 |
| 56.8127901 | 60.0491506 |
| 56.8128253 | 60.0487831 |
| 56.8127229 | 60.0473078 |
| 56.8128282 | 60.0471818 |
| 56.8127269 | 60.0470696 |
| 56.8127431 | 60.0461971 |
| 56.8127563 | 60.0443039 |
| 56.81268 | 60.042657 |
| 56.8126558 | 60.0422305 |
| 56.8125323 | 60.0413554 |
| 56.8123919 | 60.0405612 |
| 56.8123099 | 60.0402068 |
| 56.8122599 | 60.0398558 |
| 56.8121436 | 60.0392562 |
| 56.8120299 | 60.0388748 |
| 56.8119311 | 60.0385023 |
| 56.8118093 | 60.0379148 |
| 56.8117315 | 60.0375732 |
| 56.811683 | 60.0371235 |
| 56.8116315 | 60.0368626 |
| 56.811567 | 60.0366837 |
| 56.8114965 | 60.0365764 |
| 56.8113541 | 60.0363866 |
| 56.8111475 | 60.0361449 |
| 56.8109871 | 60.0360292 |
| 56.8108131 | 60.0349211 |
| 56.8108114 | 60.034301 |

| | |
|---|---|
| 56.8108099 | 60.0336981 |
| 56.8108517 | 60.0331644 |
| 56.8108372 | 60.0329224 |
| 56.8108902 | 60.0327408 |
| 56.8109225 | 60.0324538 |
| 56.8110031 | 60.0319645 |
| 56.8108608 | 60.0306326 |
| 56.8109519 | 60.030477 |
| 56.8108476 | 60.0304287 |
| 56.8107536 | 60.0293574 |
| 56.8106333 | 60.0292486 |
| 56.8105843 | 60.0290731 |
| 56.8104174 | 60.0291279 |
| 56.8102442 | 60.0289938 |
| 56.8100331 | 60.0287625 |
| 56.8098123 | 60.0279524 |
| 56.8099309 | 60.0275136 |
| 56.8098947 | 60.0270143 |
| 56.809924 | 60.0265611 |
| 56.8100312 | 60.0259984 |
| 56.8103117 | 60.0256893 |
| 56.8103675 | 60.0251035 |
| 56.8104656 | 60.0248248 |
| 56.8103822 | 60.0246942 |
| 56.8102881 | 60.0235238 |
| 56.8102272 | 60.0232751 |
| 56.8102064 | 60.023099 |
| 56.8101751 | 60.0229472 |
| 56.8101496 | 60.0227584 |
| 56.8101239 | 60.0226541 |
| 56.8100578 | 60.022527 |
| 56.8100148 | 60.0222503 |
| 56.8099625 | 60.0220374 |
| 56.8099403 | 60.0219457 |
| 56.8099204 | 60.0217815 |
| 56.8099075 | 60.0216187 |
| 56.8099058 | 60.0213929 |
| 56.8098314 | 60.0213079 |
| 56.809807 | 60.02122 |
| 56.8097876 | 60.0211898 |
| 56.8098018 | 60.0211771 |
| 56.8097462 | 60.0210623 |
| 56.8096729 | 60.020823 |
| 56.8095552 | 60.0204386 |
| 56.8094252 | 60.0200139 |
| 56.8093282 | 60.0196971 |
| 56.8092963721176 | 60.0196829673804 |
| 18 | |
| 56.8911019 | 60.0359046 |
| 56.8910460920302 | 60.0356707963878 |
| 56.8913337585277 | 60.0357583244774 |
| 19 | |
| 56.866341 | 60.0377247 |
| 56.86686 | 60.0382292 |
| 56.8676924309793 | 60.0388071759672 |
| 20 | |
| 56.9379454 | 60.0471473 |
| 56.9305722 | 60.0457099 |
| 56.9287415 | 60.04196 |
| 56.9296027 | 60.0397469 |

| | |
|---|---|
| 56.928698557092 | 60.0382851482809 |
| 56.928733316267 | 60.0381595472312 |
| 56.9286951821848 | 60.0381192323762 |
| 21 | |
| 56.9172463719848 | 60.0515945003857 |
| 56.9204166104991 | 60.0530162937861 |
| 22 | |
| 56.9227065038346 | 60.0540433437638 |
| 56.9230279800153 | 60.0541875354827 |
| 23 | |
| 56.8221441 | 60.0627065 |
| 56.8214631 | 60.0615424 |
| 56.8209434 | 60.0607538 |
| 56.8208231 | 60.0605392 |
| 56.8207174 | 60.0604469 |
| 56.8203959 | 60.0600013 |
| 56.8201336 | 60.0597129 |
| 56.8200213 | 60.0595508 |
| 56.8199666 | 60.0595147 |
| 56.8199034 | 60.059406 |
| 56.8198173 | 60.0593544 |
| 56.8197339 | 60.0592531 |
| 56.8196718 | 60.05915 |
| 56.8191706 | 60.0586758 |
| 56.8191107 | 60.0586444 |
| 56.8189893 | 60.0585218 |
| 56.8188308 | 60.0583861 |
| 56.8187835 | 60.0583634 |
| 56.8187467 | 60.0583067 |
| 56.8184958 | 60.0580992 |
| 56.8183621 | 60.0580596 |
| 56.8183292 | 60.058016 |
| 56.8182385 | 60.0579709 |
| 56.8178645 | 60.0576532 |
| 56.817773 | 60.0576221 |
| 56.8177231 | 60.0575777 |
| 56.817655 | 60.0574854 |
| 56.8174953 | 60.0573836 |
| 56.8173547 | 60.057272 |
| 56.8172636 | 60.0572718 |
| 56.817082 | 60.0571074 |
| 56.817016 | 60.057039 |
| 56.8168839 | 60.0569692 |
| 56.8167444 | 60.0568775 |
| 56.8166695 | 60.0568032 |
| 56.8166151 | 60.0566912 |
| 56.8165833 | 60.0566731 |
| 56.8165076 | 60.0567108 |
| 56.8163228 | 60.0565823 |
| 56.8162695 | 60.0565146 |
| 56.8162453 | 60.0564395 |
| 56.816199 | 60.05641 |
| 56.8161564 | 60.056418 |
| 56.8159172 | 60.0561458 |
| 56.8157732 | 60.0560589 |
| 56.8154393 | 60.0556174 |
| 56.8152183 | 60.0554687 |
| 56.8151427 | 60.0554591 |
| 56.8150605 | 60.055427 |
| 56.8149989 | 60.0553668 |

| | |
|---|---|
| 56.8149046 | 60.0552163 |
| 56.8148138 | 60.0551796 |
| 56.8147017 | 60.0552215 |
| 56.8134473 | 60.0545595 |
| 24 | |
| 56.8155907 | 60.0553687 |
| 56.815841 | 60.0556088 |
| 56.8163651 | 60.0561242 |
| 56.8176877 | 60.0568122 |
| 56.8179886 | 60.0568505 |
| 56.8182357 | 60.0569155 |
| 56.8186679 | 60.0570826 |
| 56.8188506 | 60.0572175 |
| 56.8192882 | 60.0574531 |
| 56.8198774 | 60.0580715 |
| 56.820532 | 60.0593253 |
| 56.821323 | 60.0603394 |
| 56.8215518 | 60.0604646 |
| 56.8216917 | 60.0605028 |
| 56.8218372 | 60.0606366 |
| 56.8219204 | 60.0608019 |
| 56.822263 | 60.0610651 |
| 56.8225321 | 60.0615619 |
| 56.8225593 | 60.062035 |
| 56.8225014 | 60.0624209 |
| 56.8224019571552 | 60.0632253617735 |
| 25 | |
| 56.9265634687904 | 60.057890533677 |
| 56.9264103988455 | 60.0586759925365 |
| 56.9269298841164 | 60.058811761332 |
| 56.9275728921517 | 60.0595356719656 |
| 56.9282159964877 | 60.0601239508043 |
| 26 | |
| 56.9292775750306 | 60.060609611714 |
| 56.9297695 | 60.0611389 |
| 27 | |
| 56.9320285918092 | 60.0666212100534 |
| 56.9320112718171 | 60.067860632967 |
| 56.9327911605791 | 60.068042664182 |
| 56.9329317824889 | 60.0680788669175 |
| 56.9330705186754 | 60.0681144120069 |
| 56.9332189524671 | 60.0681555466784 |
| 56.9335448254472 | 60.0682378309416 |
| 56.9339553768085 | 60.0683415111335 |
| 56.9339815077007 | 60.0683480941108 |
| 56.9341629866314 | 60.0683976239612 |
| 56.9347875229027 | 60.0685605463689 |
| 56.9349131482842 | 60.0685947744836 |
| 56.9357098228323 | 60.0688133105813 |
| 56.9357244761066 | 60.0687060519448 |
| 56.9357573012804 | 60.0683765496119 |
| 56.9358048738666 | 60.0678982281103 |
| 56.9358689904578 | 60.0672541676271 |
| 56.9359008226481 | 60.0669348468633 |
| 56.9359324742939 | 60.0666165110802 |
| 56.935995505403 | 60.0659826303305 |
| 56.9360582634627 | 60.0653523612245 |
| 56.9360929679826 | 60.0650026487914 |
| 56.9361207486796 | 60.06472438965 |
| 56.9361532937011 | 60.0643971799782 |

| | |
|---|---|
| 56.9361830509065 | 60.064098551397 |
| 56.9362054358087 | 60.0638735119289 |
| 56.9362119097883 | 60.0637963081094 |
| 56.9362384345425 | 60.063480757775 |
| 56.9362614518185 | 60.0632085727134 |
| 56.9362885147849 | 60.0628841512109 |
| 56.9362962468524 | 60.0627919990071 |
| 56.9363428174316 | 60.0622390850409 |
| 28 | |
| 56.8008542 | 60.068785 |
| 56.8009463 | 60.0681688 |
| 56.8010913 | 60.0678142 |
| 56.8012817 | 60.0673725 |
| 56.8014717 | 60.0670623 |
| 56.8016459 | 60.0665553 |
| 56.8018272 | 60.0660673 |
| 56.8019391 | 60.0656566 |
| 56.8020548 | 60.0652782 |
| 56.8021492 | 60.0650688 |
| 56.8024065 | 60.064878 |
| 56.8026122 | 60.0645587 |
| 56.8026568 | 60.0642951 |
| 56.8026284 | 60.064099 |
| 56.8027168 | 60.0637156 |
| 56.8026291 | 60.0635377 |
| 56.8024046 | 60.063424 |
| 56.8021548 | 60.0632794 |
| 56.8019876 | 60.0632273 |
| 56.8018442 | 60.0632526 |
| 56.8016174 | 60.0631082 |
| 56.801376 | 60.0629953 |
| 56.8011291 | 60.0628584 |
| 56.8006668 | 60.0625396 |
| 56.8004128 | 60.0623814 |
| 56.8001703 | 60.0623687 |
| 56.79994 | 60.0626027 |
| 56.7995747 | 60.0622544 |
| 56.7992795 | 60.0624728 |
| 56.7989563 | 60.062358 |
| 56.7987388 | 60.0624339 |
| 56.7982304 | 60.0632685 |
| 56.7980823 | 60.0637991 |
| 56.7979879 | 60.0642144 |
| 56.7976024 | 60.0646074 |
| 29 | |
| 56.7973328 | 60.0647251 |
| 56.7970675 | 60.0649065 |
| 56.796821 | 60.0648593 |
| 56.7964988 | 60.0647076 |
| 56.7962058 | 60.064511 |
| 56.7957952 | 60.0639382 |
| 56.7955295 | 60.0633557 |
| 56.795332 | 60.0627373 |
| 56.7952746 | 60.0598328 |
| 56.7953151 | 60.0588075 |
| 56.7909191 | 60.0541219 |
| 56.7903597 | 60.0564215 |
| 56.7842959 | 60.0571826 |
| 56.783241 | 60.0592076 |
| 56.7830745 | 60.0595365 |

| | |
|---|---|
| 56.7830652 | 60.0603961 |
| 56.7839679 | 60.06213 |
| 56.7839071 | 60.0647516 |
| 56.7832495 | 60.0658083 |
| 56.7833534 | 60.0674602 |
| 56.7839506 | 60.0683093 |
| 56.7842481 | 60.0701356 |
| 56.7854469 | 60.0706882 |
| 56.7863959 | 60.0703129 |
| 56.7873795 | 60.0696961 |
| 56.7875362 | 60.0699226 |
| 56.7877121 | 60.0704463 |
| 56.7879256 | 60.0710674 |
| 56.7882575 | 60.0712536 |
| 56.7885081 | 60.070987 |
| 56.7886903 | 60.0709249 |
| 56.7888754 | 60.0711299 |
| 56.7893101 | 60.0712663 |
| 56.7894904 | 60.0715015 |
| 56.7896595 | 60.0721494 |
| 56.7895266 | 60.0728269 |
| 56.7893624 | 60.0731657 |
| 56.789264 | 60.073234 |
| 56.7891366 | 60.0735381 |
| 56.7890231 | 60.0738412 |
| 56.7890651 | 60.0740358 |
| 56.7891166 | 60.0744227 |
| 56.7892699 | 60.0747991 |
| 56.7894011 | 60.0749154 |
| 56.7896363 | 60.0755229 |
| 56.7895952 | 60.0762165 |
| 56.7895832 | 60.0765477 |
| 56.7893745 | 60.0767712 |
| 56.7893464 | 60.0769415 |
| 56.7891996 | 60.0769715 |
| 56.7892572 | 60.0771522 |
| 56.788989 | 60.0775475 |
| 56.7887827 | 60.0777294 |
| 56.7886332 | 60.0777429 |
| 56.7884619 | 60.0776636 |
| 56.788253 | 60.0778264 |
| 56.7880419 | 60.0779838 |
| 56.7878259 | 60.0782196 |
| 56.7877181 | 60.0784128 |
| 56.7876464 | 60.0787311 |
| 56.7875589 | 60.0790165 |
| 56.7875292 | 60.079303 |
| 56.7875589 | 60.0795742 |
| 30 | |
| 56.8238728 | 60.0705713 |
| 56.8238052 | 60.070126 |
| 56.8236201 | 60.0697239 |
| 56.8233705 | 60.0691817 |
| 56.8231283 | 60.0686557 |
| 56.8231173 | 60.0675173 |
| 31 | |
| 56.8231833 | 60.06769 |
| 56.8232508 | 60.0685376 |
| 56.8234211 | 60.0692242 |
| 56.8238086 | 60.0700933 |

| | |
|---|---|
| 56.8239025 | 60.070678 |
| 56.8238967160216 | 60.0707265657169 |
| 32 | |
| 56.7751758 | 60.1825698 |
| 56.7742107 | 60.1816635 |
| 56.7741051 | 60.1812195 |
| 56.7738778 | 60.1806915 |
| 56.7731702 | 60.1793585 |
| 56.7727267 | 60.1791285 |
| 56.7724653 | 60.1801244 |
| 56.7721517 | 60.1798306 |
| 56.7720524 | 60.179484 |
| 56.7717213 | 60.1783285 |
| 56.7717436 | 60.1781155 |
| 56.7718075 | 60.1778795 |
| 56.7720982 | 60.1775314 |
| 56.772196 | 60.1776119 |
| 56.7727492 | 60.1771741 |
| 56.7725635 | 60.1765161 |
| 56.7726467 | 60.1762839 |
| 56.7726439 | 60.1757869 |
| 56.7725566 | 60.1755175 |
| 56.7723321 | 60.1752998 |
| 56.7721018 | 60.1751492 |
| 56.7720245 | 60.1752748 |
| 56.7719287 | 60.174847 |
| 56.7720718 | 60.1734881 |
| 56.7722613 | 60.1725849 |
| 56.7723543 | 60.1724152 |
| 56.7724931 | 60.1722518 |
| 56.7727351 | 60.1721947 |
| 56.772899 | 60.1724673 |
| 56.7731047 | 60.172812 |
| 56.7730616 | 60.1730063 |
| 56.7729968 | 60.1732989 |
| 56.7731816 | 60.1735021 |
| 56.7737812 | 60.1736958 |
| 56.7740889 | 60.1736665 |
| 56.7743393 | 60.1735085 |
| 56.7748683 | 60.1727232 |
| 56.7749669 | 60.1724571 |
| 56.7748832 | 60.1720886 |
| 56.7746421 | 60.1713628 |
| 56.7744514 | 60.1713676 |
| 56.7741719 | 60.1714374 |
| 56.7743257 | 60.1708929 |
| 56.7743396 | 60.1705884 |
| 56.7745275 | 60.1702094 |
| 56.7743217 | 60.169394 |
| 56.7741444 | 60.1689652 |
| 56.7733828 | 60.1680191 |
| 56.773477 | 60.1677413 |
| 56.7736788 | 60.168014 |
| 56.773923 | 60.1680905 |
| 56.7741254 | 60.1674303 |
| 56.7741949 | 60.1672035 |
| 56.7742904 | 60.1668921 |
| 56.7744804 | 60.1667306 |
| 56.774717 | 60.1662907 |
| 56.7747038 | 60.1660466 |

| | |
|---|---|
| 56.7749971 | 60.1657586 |
| 56.7753152 | 60.1652929 |
| 56.7754688 | 60.1648918 |
| 56.7755974 | 60.164794 |
| 56.7758545 | 60.1649335 |
| 56.7760338 | 60.1648289 |
| 56.7761516 | 60.1645719 |
| 56.7761555 | 60.164175 |
| 56.776474 | 60.1640492 |
| 56.7766496 | 60.1642388 |
| 56.7766227 | 60.1649138 |
| 56.7767995 | 60.165199 |
| 56.7770493 | 60.1653331 |
| 56.7772727 | 60.1653224 |
| 56.7774358 | 60.1657811 |
| 56.7781374 | 60.165872 |
| 56.7792907 | 60.1663438 |
| 56.779781 | 60.1660054 |
| 56.7804263 | 60.1659769 |
| 56.7808471 | 60.1655352 |
| 56.7806761 | 60.165022 |
| 56.780823 | 60.1644641 |
| 56.7810456 | 60.1641326 |
| 56.7807954 | 60.1629752 |
| 56.7805298 | 60.1623796 |
| 56.7807518 | 60.1618396 |
| 56.7809399 | 60.1613818 |
| 56.78114 | 60.1608949 |
| 56.7807815 | 60.1600206 |
| 56.7808037 | 60.1594647 |
| 56.7810522 | 60.160076 |
| 56.7815959 | 60.1607841 |
| 56.7814666 | 60.1612025 |
| 56.7816812 | 60.1614386 |
| 56.7822836 | 60.1618087 |
| 56.7824612 | 60.1618561 |
| 56.7827577 | 60.1609386 |
| 56.7827846 | 60.1599142 |
| 56.7832581 | 60.1591825 |
| 56.7834687 | 60.1584115 |
| 56.7840033 | 60.158173 |
| 56.7845904 | 60.1581609 |
| 56.7857364 | 60.1590299 |
| 56.7861377 | 60.1587241 |
| 56.7865152 | 60.158633 |
| 56.7870228 | 60.158626 |
| 56.7884989 | 60.1598201 |
| 56.789261 | 60.1587506 |
| 56.7900958 | 60.1589035 |
| 56.7911306 | 60.1570812 |
| 56.7907076 | 60.1556859 |
| 56.7909805 | 60.1546144 |
| 56.7915196 | 60.1545706 |
| 56.7918404 | 60.1542079 |
| 56.7922247 | 60.1541757 |
| 56.7932685 | 60.1567299 |
| 56.793951 | 60.157847 |
| 56.794894 | 60.1579201 |
| 56.7952442 | 60.1573992 |
| 56.7955587 | 60.1567707 |

| | |
|---|---|
| 56.7957149 | 60.1571486 |
| 56.796055 | 60.1572704 |
| 56.7964684 | 60.1571348 |
| 56.7966478 | 60.1563223 |
| 56.7969554 | 60.1560994 |
| 56.797099 | 60.1564825 |
| 56.7974239 | 60.1570344 |
| 56.7977118 | 60.1569271 |
| 56.7981092 | 60.1565578 |
| 56.797995 | 60.1557386 |
| 56.7981348 | 60.1554036 |
| 56.7981809 | 60.1548803 |
| 56.7986048 | 60.1541912 |
| 56.7988398 | 60.1541054 |
| 56.7998091 | 60.1527965 |
| 56.8002204 | 60.1520676 |
| 56.8007226 | 60.1530433 |
| 56.8009811 | 60.1534563 |
| 56.8015674 | 60.1540219 |
| 56.8017448 | 60.1538157 |
| 56.8019798 | 60.1537406 |
| 56.8021619 | 60.153923 |
| 56.8024458 | 60.1532913 |
| 56.8023293 | 60.1526785 |
| 56.8020002 | 60.1520069 |
| 56.8021149 | 60.1513267 |
| 56.801922 | 60.1508791 |
| 56.8019034 | 60.150066 |
| 56.8019728 | 60.1495194 |
| 56.8022724 | 60.1498359 |
| 56.8023528 | 60.1503611 |
| 56.8027787 | 60.1525766 |
| 56.8029579 | 60.1529521 |
| 56.8033985 | 60.1544783 |
| 56.8037538 | 60.1542878 |
| 56.8042068 | 60.1535008 |
| 56.8045057 | 60.1533222 |
| 56.8047322 | 60.1543811 |
| 56.8051136 | 60.1538855 |
| 56.8051417 | 60.1513425 |
| 56.805426 | 60.1511105 |
| 56.8054602 | 60.1500285 |
| 56.8055659 | 60.1496154 |
| 56.8057538 | 60.1492228 |
| 56.8057862 | 60.148564 |
| 56.8055891 | 60.147118 |
| 56.8056394 | 60.1470029 |
| 56.8059272 | 60.1472336 |
| 56.8063075 | 60.1471467 |
| 56.8067436 | 60.1466757 |
| 56.807703 | 60.1449529 |
| 56.8081638 | 60.1449062 |
| 56.8086665 | 60.145319 |
| 56.8090602 | 60.1455205 |
| 56.8094557 | 60.1463324 |
| 56.8100662 | 60.1460485 |
| 56.8107076 | 60.1457425 |
| 56.8110037 | 60.1451655 |
| 56.8112519 | 60.144665 |
| 56.8112988 | 60.1444669 |

| | |
|---|---|
| 56.8115883 | 60.1432445 |
| 56.8119767 | 60.1432765 |
| 56.8121796 | 60.1438064 |
| 56.8127974 | 60.1429145 |
| 56.8129927 | 60.1415031 |
| 56.8127989 | 60.1403242 |
| 56.8125894 | 60.1394973 |
| 56.8125863 | 60.1387841 |
| 56.8130532 | 60.1377997 |
| 56.8114353 | 60.1319885 |
| 56.8111272 | 60.131629 |
| 56.8107675 | 60.1314944 |
| 56.810749 | 60.1312766 |
| 56.8104644 | 60.1309563 |
| 56.8100827 | 60.1299376 |
| 56.8101024 | 60.1284125 |
| 56.8105602 | 60.1272651 |
| 56.8106383 | 60.1273777 |
| 56.8101899 | 60.1284034 |
| 56.810157 | 60.1297268 |
| 56.8103097 | 60.1302606 |
| 56.8104468 | 60.1304193 |
| 56.8105814 | 60.1303959 |
| 56.8106694 | 60.130558 |
| 56.810788 | 60.1308673 |
| 56.8114793 | 60.1317514 |
| 56.813563 | 60.1385754 |
| 56.813725 | 60.1381549 |
| 56.8116893 | 60.1310985 |
| 56.8115463 | 60.1304231 |
| 56.8112508 | 60.1298352 |
| 56.8112831 | 60.129465 |
| 56.8111581 | 60.1290686 |
| 56.8109257 | 60.1289552 |
| 56.8108949 | 60.1287548 |
| 56.8112852 | 60.1290799 |
| 56.814074 | 60.1384871 |
| 56.8142301 | 60.1383474 |
| 56.8130045 | 60.1341761 |
| 56.8115656 | 60.1293417 |
| 56.8114699 | 60.1287779 |
| 56.811304 | 60.1284072 |
| 56.8113527 | 60.1280875 |
| 56.8132385 | 60.1340028 |
| 56.8136391 | 60.1347283 |
| 56.8137619 | 60.1343037 |
| 56.8135458 | 60.1334572 |
| 56.8133003 | 60.1325023 |
| 56.8131297 | 60.131635 |
| 56.8130563 | 60.1312674 |
| 56.8130595 | 60.1306445 |
| 56.8130622 | 60.130115 |
| 56.8128708 | 60.1292172 |
| 56.8126634 | 60.1273788 |
| 56.8130592 | 60.124595 |
| 56.8133751 | 60.1236242 |
| 56.8137137 | 60.1232322 |
| 56.8139488 | 60.1229601 |
| 56.814356 | 60.1226811 |
| 56.815145 | 60.1223581 |

| | |
|---|---|
| 56.8154043 | 60.1219386 |
| 56.8155749 | 60.1216636 |
| 56.8155802 | 60.1213648 |
| 56.8155845 | 60.121118 |
| 56.8155882 | 60.1209071 |
| 56.8155934 | 60.1206176 |
| 56.815155 | 60.1194849 |
| 56.8151463 | 60.1191812 |
| 56.8151393 | 60.1189381 |
| 56.8151304 | 60.1186265 |
| 56.8151084 | 60.1178606 |
| 56.8150582 | 60.1169603 |
| 56.8151896 | 60.1159307 |
| 56.8153192 | 60.1157892 |
| 56.8155149 | 60.1155755 |
| 56.8156998 | 60.1151906 |
| 56.8155648 | 60.1150471 |
| 56.8151447 | 60.1150958 |
| 56.8150084 | 60.114803 |
| 56.8147302 | 60.1145914 |
| 56.8143296 | 60.1140344 |
| 56.81412 | 60.113743 |
| 56.8139834 | 60.113553 |
| 56.8138932 | 60.1134275 |
| 56.813784 | 60.1132758 |
| 56.8135253 | 60.1129388 |
| 56.8134743 | 60.1128697 |
| 56.8134308 | 60.1128106 |
| 56.8133982 | 60.1127665 |
| 56.8133547 | 60.1127075 |
| 56.8131673 | 60.1124532 |
| 56.8131228 | 60.1123929 |
| 56.8130943 | 60.1123543 |
| 56.8129566 | 60.1121675 |
| 56.8127768 | 60.1121353 |
| 56.8125563 | 60.1120988 |
| 56.8124171 | 60.1122683 |
| 56.8123772 | 60.1123032 |
| 56.8123114 | 60.1120579 |
| 56.812175 | 60.1120339 |
| 56.812072 | 60.1120157 |
| 56.8119977 | 60.1120026 |
| 56.8118122 | 60.1118419 |
| 56.8117266 | 60.111599 |
| 56.8115484 | 60.1113766 |
| 56.8114472 | 60.1112503 |
| 56.8111765 | 60.1104444 |
| 56.8110033 | 60.1100904 |
| 56.8109201 | 60.109533 |
| 56.8108646 | 60.1077881 |
| 56.811424 | 60.1055618 |
| 56.8117095 | 60.1052168 |
| 56.8120995 | 60.1050546 |
| 56.8128668 | 60.1050526 |
| 56.8138074 | 60.1052166 |
| 56.814418 | 60.1051292 |
| 56.8150091 | 60.1051577 |
| 56.8154872 | 60.1057178 |
| 56.8161354 | 60.1063155 |
| 56.8165543 | 60.1065525 |

| | |
|---|---|
| 56.8167662 | 60.106524 |
| 56.8169624 | 60.1067913 |
| 56.8173087 | 60.1081654 |
| 56.817783 | 60.1084462 |
| 56.8180207 | 60.1083372 |
| 56.8187953 | 60.1092642 |
| 56.819044 | 60.1092428 |
| 56.8198652 | 60.108035 |
| 56.8199193 | 60.10735 |
| 56.8201684 | 60.1071373 |
| 56.820462 | 60.1071619 |
| 56.8206411 | 60.1066625 |
| 56.8206968 | 60.1061046 |
| 56.8210256 | 60.1053268 |
| 56.8208847 | 60.1048332 |
| 56.8206939 | 60.1046938 |
| 56.8205919 | 60.1041711 |
| 56.8208542 | 60.1035267 |
| 56.8209467 | 60.1013121 |
| 56.8211089 | 60.1009595 |
| 56.8211879 | 60.1003419 |
| 56.821063 | 60.1000219 |
| 56.8208015 | 60.0992786 |
| 56.820444 | 60.0988706 |
| 56.8203263 | 60.0987362 |
| 56.8201959 | 60.0985813 |
| 56.8200653 | 60.0983546 |
| 56.8199628 | 60.0981765 |
| 56.8198564 | 60.0979917 |
| 56.8197626 | 60.0978289 |
| 56.8196322 | 60.0976025 |
| 56.8195196 | 60.097407 |
| 56.8193753 | 60.0971566 |
| 56.8192758 | 60.0969713 |
| 56.8191501 | 60.0967604 |
| 56.8188942 | 60.0968156 |
| 56.8187435 | 60.0966281 |
| 56.8186433 | 60.096499 |
| 56.8185591 | 60.0960982 |
| 56.818506 | 60.0958457 |
| 56.8184669 | 60.0956596 |
| 56.8184529 | 60.0955932 |
| 56.8184414 | 60.0955384 |
| 56.8184229 | 60.0954502 |
| 56.8184079 | 60.095379 |
| 56.81838 | 60.0952464 |
| 56.8182418 | 60.0952267 |
| 56.8181857 | 60.0952192 |
| 56.8181182 | 60.0952102 |
| 56.8177494 | 60.0951609 |
| 56.8175535 | 60.0948674 |
| 56.8174629 | 60.0946572 |
| 56.8173017 | 60.0942816 |
| 56.8172929 | 60.0942411 |
| 56.8172883 | 60.0942196 |
| 56.8172825 | 60.0941925 |
| 56.8172715 | 60.0941414 |
| 56.8171955 | 60.0937887 |
| 56.8171236 | 60.0934488 |
| 56.8171173 | 60.0933722 |

| | |
|---|---|
| 56.8170998 | 60.093159 |
| 56.8170835 | 60.0929417 |
| 56.8169848 | 60.0926159 |
| 56.8169023 | 60.0923408 |
| 56.8169028 | 60.0921478 |
| 56.8169032 | 60.0919884 |
| 56.817033 | 60.0916802 |
| 56.8170508 | 60.0915593 |
| 56.8170755 | 60.091391 |
| 56.8171119 | 60.0911298 |
| 56.817079 | 60.0909153 |
| 56.8170512 | 60.0907345 |
| 56.8170102 | 60.090463 |
| 56.8170151 | 60.0903861 |
| 56.8170259 | 60.0902182 |
| 56.8170476 | 60.0898775 |
| 56.8171284 | 60.0895983 |
| 56.817435 | 60.0894253 |
| 56.8176045 | 60.0893171 |
| 56.8176425 | 60.08929 |
| 56.8177006 | 60.0892709 |
| 56.8177295 | 60.0892493 |
| 56.8177663 | 60.0892328 |
| 56.8178239 | 60.0892161 |
| 56.8178917 | 60.0891964 |
| 56.8180063 | 60.0891631 |
| 56.8180563 | 60.0892444 |
| 56.8180951 | 60.0893034 |
| 56.8182511 | 60.089518 |
| 56.8182452 | 60.0895707 |
| 56.8182334 | 60.0896777 |
| 56.8182167 | 60.0898288 |
| 56.8182055 | 60.0899304 |
| 56.8182003 | 60.0899773 |
| 56.8181907 | 60.0900636 |
| 56.8181603 | 60.0903351 |
| 56.8182308 | 60.0904648 |
| 56.8183135 | 60.0906181 |
| 56.8183605 | 60.0906917 |
| 56.8184856 | 60.0908877 |
| 56.8187883 | 60.0913577 |
| 56.8188813 | 60.0913673 |
| 56.8189173 | 60.091371 |
| 56.8189729 | 60.0913767 |
| 56.8190394 | 60.0913796 |
| 56.8191053 | 60.0913733 |
| 56.8191368 | 60.0913703 |
| 56.8191736 | 60.0913668 |
| 56.8191938 | 60.0913649 |
| 56.8192221 | 60.0913622 |
| 56.8192286 | 60.0913616 |
| 56.8192433 | 60.0913602 |
| 56.8192598 | 60.0913586 |
| 56.8193441 | 60.0913506 |
| 56.8194884 | 60.0913369 |
| 56.819682 | 60.0913184 |
| 56.8198827 | 60.0912993 |
| 56.8200394 | 60.0912844 |
| 56.8201734 | 60.0911147 |
| 56.8202812 | 60.0909651 |

| | |
|---|---|
| 56.8204334 | 60.0903631 |
| 56.8205336 | 60.0899667 |
| 56.8205904 | 60.0897422 |
| 56.8206007 | 60.0894326 |
| 56.8205163 | 60.0885346 |
| 56.8204617 | 60.0883123 |
| 56.8204382 | 60.0882165 |
| 56.8203889 | 60.0880182 |
| 56.8202998 | 60.0878748 |
| 56.8202329 | 60.0877673 |
| 56.8201817 | 60.0876848 |
| 56.8199811 | 60.0876233 |
| 56.8199098 | 60.0875294 |
| 56.8198402 | 60.0874378 |
| 56.8196779 | 60.0872262 |
| 56.8196462 | 60.0871039 |
| 56.8196306 | 60.0870436 |
| 56.8196035 | 60.0869389 |
| 56.8195611 | 60.0867783 |
| 56.8195895 | 60.0866117 |
| 56.8196194 | 60.0864364 |
| 56.8196382 | 60.0863264 |
| 56.8196483 | 60.0862671 |
| 56.8196603 | 60.0862049 |
| 56.8197422 | 60.0861249 |
| 56.819864 | 60.0860057 |
| 56.8199465 | 60.0859251 |
| 56.8201387 | 60.0857371 |
| 56.8202043 | 60.0854139 |
| 56.8202659 | 60.0852915 |
| 56.8204213 | 60.0849833 |
| 56.8205875 | 60.0846533 |
| 56.8206971 | 60.0844358 |
| 56.8207756 | 60.08428 |
| 56.820896 | 60.0840396 |
| 56.8209273 | 60.0835873 |
| 56.8209413 | 60.0833842 |
| 56.8209614 | 60.0830749 |
| 56.8209235 | 60.0828404 |
| 56.8208991 | 60.0826898 |
| 56.8208802 | 60.0825727 |
| 56.8208645 | 60.0824752 |
| 56.8208504 | 60.0823884 |
| 56.8208353 | 60.0822949 |
| 56.8208138 | 60.0821614 |
| 56.8207901 | 60.0820149 |
| 56.8207758 | 60.0819188 |
| 56.8208102 | 60.0817974 |
| 56.8208376 | 60.0817006 |
| 56.820865 | 60.0816039 |
| 56.8208902 | 60.081511 |
| 56.820993 | 60.0815231 |
| 56.8211771 | 60.0815437 |
| 56.8212652 | 60.0813874 |
| 56.8213151 | 60.0812989 |
| 56.8214372 | 60.0810823 |
| 56.8216272 | 60.0806387 |
| 56.8217089 | 60.0803475 |
| 56.8217533 | 60.0801893 |
| 56.8217915 | 60.0800508 |

| | |
|---|---|
| 56.8217078 | 60.0798633 |
| 56.8216468 | 60.0797269 |
| 56.8215932 | 60.0796064 |
| 56.8216051 | 60.079506 |
| 56.8216141 | 60.0794297 |
| 56.8216245 | 60.0793418 |
| 56.8216346 | 60.0792566 |
| 56.8216471 | 60.079151 |
| 56.8216617 | 60.078769 |
| 56.8216035 | 60.0784867 |
| 56.8216047 | 60.0784315 |
| 56.8216056 | 60.0783903 |
| 56.8216066 | 60.0783394 |
| 56.8216081 | 60.0782715 |
| 56.8216099 | 60.0781868 |
| 56.8216118 | 60.0781 |
| 56.8216136 | 60.0779807 |
| 56.8216722 | 60.0778592 |
| 56.8217191 | 60.0777617 |
| 56.8217658 | 60.0776647 |
| 56.8218601 | 60.0774697 |
| 56.8218723 | 60.0772512 |
| 56.821881 | 60.0770943 |
| 56.8218843 | 60.0770357 |
| 56.8218921 | 60.0768948 |
| 56.8218974 | 60.0767992 |
| 56.8219046 | 60.0766709 |
| 56.8219181 | 60.0764281 |
| 56.8219418 | 60.0760033 |
| 56.8219497 | 60.0758607 |
| 56.8219564 | 60.0757403 |
| 56.8219601 | 60.0756748 |
| 56.8219616 | 60.0756473 |
| 56.8219638 | 60.0756081 |
| 56.8219682 | 60.0755297 |
| 56.8219737 | 60.0754301 |
| 56.8219972 | 60.0750316 |
| 56.8220451 | 60.0749719 |
| 56.8220832 | 60.074931 |
| 56.8221508 | 60.0749633 |
| 56.8222175 | 60.0749951 |
| 56.8222877 | 60.0750287 |
| 56.8223575 | 60.075062 |
| 56.822558 | 60.075404 |
| 56.8227171 | 60.0753343 |
| 56.8227135 | 60.0750707 |
| 56.8227286 | 60.0750346 |
| 56.8227366 | 60.0750155 |
| 56.822754 | 60.0749739 |
| 56.822774 | 60.0749263 |
| 56.8228173 | 60.0748226 |
| 56.8228739 | 60.0746867 |
| 56.8228724 | 60.0744232 |
| 56.8228716 | 60.0742745 |
| 56.822871 | 60.0741707 |
| 56.8228704 | 60.0740552 |
| 56.8228698 | 60.0739586 |
| 56.8228693 | 60.0738729 |
| 56.8228689 | 60.0737982 |
| 56.8228684 | 60.0737092 |

| | |
|---|---|
| 56.8228983 | 60.0735985 |
| 56.8229328 | 60.0734511 |
| 56.8229706 | 60.0732896 |
| 56.8228878 | 60.0732229 |
| 56.8228573 | 60.0732472 |
| 56.822766 | 60.0732194 |
| 56.8227279 | 60.0731707 |
| 56.8227069 | 60.0729933 |
| 56.8227641 | 60.0729724 |
| 56.822825 | 60.0730107 |
| 56.8228669 | 60.0730559 |
| 56.8228935 | 60.0731498 |
| 56.8229863 | 60.0732613 |
| 56.8231438 | 60.0730787 |
| 56.8232451 | 60.0729033 |
| 56.8233257863567 | 60.0728856758278 |
| 33 | |
| 56.7874098838335 | 60.0795948709117 |
| 56.7874976 | 60.0797592 |
| 56.7874305 | 60.0798727 |
| 56.7872599 | 60.0798815 |
| 56.7870688 | 60.0798323 |
| 56.7869921 | 60.0798182 |
| 56.7868368 | 60.0799018 |
| 56.7868145 | 60.0801731 |
| 56.7866563 | 60.0802392 |
| 56.7865979 | 60.080828 |
| 56.7864247 | 60.0813154 |
| 56.7861857 | 60.0818997 |
| 56.7862522 | 60.0824701 |
| 56.7862524 | 60.0828789 |
| 56.7860875 | 60.0831478 |
| 56.7858836 | 60.0833495 |
| 56.7858596 | 60.0833935 |
| 56.785687 | 60.083429 |
| 56.7854795 | 60.0833004 |
| 56.7853283 | 60.0833164 |
| 56.7852242 | 60.083564 |
| 56.7849837 | 60.0836013 |
| 56.7846548 | 60.0837582 |
| 56.7845057 | 60.0842671 |
| 56.7845372 | 60.0845897 |
| 56.7844685 | 60.0847503 |
| 56.7843741 | 60.0844666 |
| 56.7841441 | 60.0844354 |
| 56.7837305 | 60.0846734 |
| 56.7835325 | 60.0848926 |
| 56.7832652 | 60.0851229 |
| 56.7832535 | 60.0853984 |
| 56.7829256 | 60.0857382 |
| 56.7826282 | 60.0860008 |
| 56.7824254 | 60.0861672 |
| 56.7820991 | 60.0862125 |
| 56.7819044 | 60.0862517 |
| 56.7816931 | 60.086359 |
| 56.7816022 | 60.0865178 |
| 56.7814963 | 60.0867132 |
| 56.7813579 | 60.0869969 |
| 56.7812091 | 60.0874255 |
| 56.7811961 | 60.0879594 |

| | |
|---|---|
| 56.780821 | 60.0878782 |
| 56.7807016 | 60.0883205 |
| 56.7804867 | 60.0889458 |
| 56.7802765 | 60.0895361 |
| 56.7794251 | 60.0940388 |
| 56.7791918 | 60.0945032 |
| 56.7789432 | 60.095042 |
| 56.7786875 | 60.0955603 |
| 56.7784175 | 60.0959663 |
| 56.7782332 | 60.0963374 |
| 56.7780504 | 60.0971629 |
| 56.777941 | 60.0977891 |
| 56.7780327 | 60.0983087 |
| 56.778133 | 60.0986952 |
| 56.7783754 | 60.0989865 |
| 56.7787422 | 60.0990667 |
| 56.7792132 | 60.0998379 |
| 56.7797693 | 60.1002324 |
| 56.7800066 | 60.1006266 |
| 56.7799253 | 60.1006653 |
| 56.7797999 | 60.1006522 |
| 56.7796293 | 60.1009548 |
| 56.7796082 | 60.101471 |
| 56.7794407 | 60.1018082 |
| 56.7791871 | 60.1024163 |
| 56.7788029 | 60.1028114 |
| 56.7786078 | 60.1026909 |
| 56.778488 | 60.1024451 |
| 56.7782918 | 60.102567 |
| 56.7783918 | 60.1029396 |
| 56.7784639 | 60.1035094 |
| 56.7785426 | 60.1039728 |
| 56.7785065 | 60.1043002 |
| 56.7785392 | 60.1045263 |
| 56.7785344 | 60.1048229 |
| 56.7783583 | 60.1053176 |
| 56.7783585 | 60.1056479 |
| 56.7783814 | 60.1061421 |
| 56.7784895 | 60.1066389 |
| 56.7786107 | 60.107288 |
| 56.7787301 | 60.107898 |
| 56.7789719 | 60.1085867 |
| 56.7790789 | 60.1091913 |
| 56.7790103 | 60.1095092 |
| 56.7792412 | 60.1104444 |
| 56.7792835 | 60.1111018 |
| 56.7795302 | 60.111774 |
| 56.7795712 | 60.1118181 |
| 56.7797218 | 60.1123803 |
| 56.7798504 | 60.1132103 |
| 56.7798458 | 60.1136073 |
| 56.7797516 | 60.1138921 |
| 56.7796497 | 60.1141444 |
| 56.7795195 | 60.114232 |
| 56.7793928 | 60.1144613 |
| 56.7793487 | 60.1147998 |
| 56.7791852 | 60.1149972 |
| 56.7790435 | 60.1150738 |
| 56.778797 | 60.1150762 |
| 56.7785824 | 60.1149521 |

| | |
|---|---|
| 56.7783577 | 60.1147924 |
| 56.7782097 | 60.1147069 |
| 56.7779742 | 60.1147221 |
| 56.7777336 | 60.1148571 |
| 56.7775674 | 60.1149604 |
| 56.7774855 | 60.1153158 |
| 56.7775752 | 60.1157953 |
| 56.7775098 | 60.1159268 |
| 56.7770383 | 60.1160276 |
| 56.7768473 | 60.1157207 |
| 56.77652 | 60.115685 |
| 56.7764374 | 60.1159312 |
| 56.7764869 | 60.1163783 |
| 56.7764564 | 60.1169059 |
| 56.7765575 | 60.1175209 |
| 56.7764824 | 60.1180539 |
| 56.7761476 | 60.1185865 |
| 56.7756244 | 60.1188141 |
| 56.7753395 | 60.1190365 |
| 56.7750528 | 60.1192097 |
| 56.7748626 | 60.1193423 |
| 56.7745609 | 60.1192127 |
| 56.7742515 | 60.1191367 |
| 56.7740683 | 60.1188372 |
| 56.7740357 | 60.1185716 |
| 56.7738678 | 60.1185099 |
| 56.773727 | 60.1185959 |
| 56.7735992 | 60.1183541 |
| 56.7735101 | 60.1181576 |
| 56.773441 | 60.1178168 |
| 56.7733939 | 60.1178274 |
| 56.7733095 | 60.1176154 |
| 56.7733106 | 60.1173275 |
| 56.7731666 | 60.1167898 |
| 56.7729713 | 60.1168026 |
| 56.7725341 | 60.11687 |
| 56.7724839 | 60.1168199 |
| 56.7723408 | 60.1167465 |
| 56.7721465 | 60.1169274 |
| 56.7718456 | 60.1173936 |
| 56.7716424 | 60.1177114 |
| 56.7714241 | 60.1177255 |
| 56.7712623 | 60.1176587 |
| 56.7712284 | 60.1179527 |
| 56.7709856 | 60.1180891 |
| 56.7708192 | 60.1182969 |
| 56.7706688 | 60.1187166 |
| 56.7704721 | 60.1191233 |
| 56.770349 | 60.119282 |
| 56.7702609 | 60.1195013 |
| 56.7700478 | 60.1197124 |
| 56.7698301 | 60.1201271 |
| 56.7697417 | 60.1204747 |
| 56.7695887 | 60.120976 |
| 56.7694952 | 60.1213816 |
| 56.7693298 | 60.1218384 |
| 56.769166 | 60.1220876 |
| 56.7689622 | 60.1225926 |
| 56.7688279 | 60.1233374 |
| 56.7686791 | 60.1239973 |

| | |
|---|---|
| 56.7685565 | 60.1241558 |
| 56.7684556 | 60.1247053 |
| 56.7684126 | 60.1250635 |
| 56.7683863 | 60.1254242 |
| 56.7683286 | 60.1258902 |
| 56.7683131 | 60.1261215 |
| 56.7680194 | 60.1263201 |
| 56.7679004 | 60.1265591 |
| 56.7677015 | 60.1267942 |
| 56.7676262 | 60.127022 |
| 56.7674115 | 60.1272585 |
| 56.7673073 | 60.1273051 |
| 56.767236 | 60.1274551 |
| 56.7672543 | 60.1276388 |
| 56.7671406 | 60.1277525 |
| 56.7670699 | 60.1282392 |
| 56.7669076 | 60.1285994 |
| 56.7666945 | 60.1288439 |
| 56.7664774 | 60.1291087 |
| 56.7662011 | 60.1296166 |
| 56.7659557 | 60.129946 |
| 56.7658132 | 60.1304186 |
| 56.7656049 | 60.1307258 |
| 56.7653184 | 60.1311803 |
| 56.7652146 | 60.1315913 |
| 56.7651286 | 60.1317252 |
| 56.7649479 | 60.1315199 |
| 56.7647542 | 60.1317721 |
| 56.7644119 | 60.1321743 |
| 56.7642044 | 60.1325995 |
| 56.7640805 | 60.1330767 |
| 56.7640633 | 60.1335541 |
| 56.7639956 | 60.1340882 |
| 56.7637974 | 60.1343873 |
| 56.763592 | 60.1347274 |
| 56.7632294 | 60.1351156 |
| 56.763282 | 60.1357495 |
| 56.7634275 | 60.1359843 |
| 56.7634327 | 60.1365054 |
| 56.7632632 | 60.136941 |
| 56.7632658 | 60.1373535 |
| 56.7633533 | 60.1377141 |
| 56.7633809 | 60.137876 |
| 56.7632918 | 60.1380734 |
| 56.7632594 | 60.1384767 |
| 56.7630539 | 60.1390166 |
| 56.762971 | 60.1391237 |
| 56.7628124 | 60.1390571 |
| 56.7626287 | 60.1394369 |
| 56.7623949 | 60.1395957 |
| 56.7622368 | 60.1398767 |
| 56.7621085 | 60.140258 |
| 56.7617302 | 60.1403294 |
| 56.7614974 | 60.1404433 |
| 56.761233 | 60.1405579 |
| 56.7609514 | 60.1406712 |
| 56.7607537 | 60.140716 |
| 56.760533 | 60.1411355 |
| 56.7603663 | 60.1415911 |
| 56.7602948 | 60.1418754 |

| | |
|---|---|
| 56.7602778 | 60.142324 |
| 56.7602115 | 60.1426036 |
| 56.7601741 | 60.1427968 |
| 56.7601025 | 60.1429611 |
| 56.7601564 | 60.143382 |
| 56.7601217 | 60.1438564 |
| 56.760062 | 60.1443693 |
| 56.7598301 | 60.1443833 |
| 56.7598014 | 60.1453415 |
| 56.7596869 | 60.1449884 |
| 56.759556 | 60.145939 |
| 56.7594146 | 60.1462309 |
| 56.7593123 | 60.1468956 |
| 56.7591991 | 60.1471939 |
| 56.7590143 | 60.147056 |
| 56.7586767 | 60.1472326 |
| 56.758487 | 60.1473782 |
| 56.7583187 | 60.1479369 |
| 56.7580427 | 60.1483726 |
| 56.7578464 | 60.148772 |
| 56.7577372 | 60.1491524 |
| 56.7576502 | 60.1494277 |
| 56.7575862 | 60.1498534 |
| 34 | |
| 56.8457740441605 | 60.1125413099222 |
| 56.8456296247517 | 60.118072961489 |
| 56.8453068 | 60.1192654 |
| 56.841211 | 60.1199092 |
| 56.8413052310626 | 60.1222909786693 |
| 56.8406368982509 | 60.122452472114 |
| 56.8407607052798 | 60.1253951336084 |
| 56.8407630085649 | 60.1254475703135 |
| 56.8408513301665 | 60.1272868073018 |
| 56.8411090077937 | 60.1272267111717 |
| 56.8414647644559 | 60.1271409264415 |
| 56.841496822192 | 60.1271336245323 |
| 56.84161 | 60.1299943 |
| 56.8454828 | 60.1302303 |
| 56.8469732 | 60.1348437 |
| 56.8449782 | 60.1393069 |
| 56.8414195204752 | 60.1387323955474 |
| 56.8409727762295 | 60.1376064062392 |
| 56.839637167957 | 60.1379763727646 |
| 56.8396634308786 | 60.1383011759601 |
| 56.8396755877257 | 60.138450859342 |
| 56.8384921 | 60.1382598 |
| 35 | |
| 56.8266428 | 60.1523981 |
| 56.826537 | 60.1506003 |
| 56.8251892 | 60.1499993 |
| 56.8247135 | 60.1494734 |
| 56.8243934 | 60.1485611 |
| 56.8239353 | 60.1467472 |
| 56.8236417 | 60.1456364 |
| 56.8235506 | 60.1453788 |
| 56.8223936 | 60.1440157 |
| 56.8210603 | 60.1428244 |
| 56.8199854 | 60.1426848 |
| 56.8195508 | 60.1444343 |
| 56.8193599 | 60.1453305 |

| | |
|---|---|
| 56.8174214 | 60.1458027 |
| 56.817442 | 60.1473375 |
| 56.8171923 | 60.1479064 |
| 56.8172134 | 60.1482368 |
| 56.8171527 | 60.1482987 |
| 56.8172952 | 60.1487879 |
| 56.8173081 | 60.1488377 |
| 56.8175038 | 60.14865 |
| 56.8177574 | 60.14955 |
| 56.8177995 | 60.1497088 |
| 56.8178189 | 60.1497812 |
| 56.8178117 | 60.1497871 |
| 56.817843 | 60.1499073 |
| 56.8179408 | 60.1503078 |
| 56.8180493 | 60.1507203 |
| 56.8181346 | 60.1509185 |
| 56.8182402 | 60.1511257 |
| 56.818491 | 60.151496 |
| 56.8189639 | 60.1522876 |
| 56.8197397 | 60.1534875 |
| 56.8238311 | 60.1596468 |
| 36 | |
| 56.7763554 | 60.1843013 |
| 56.7763186 | 60.1843281 |
| 56.7763083 | 60.1843845 |
| 56.7762775 | 60.1843925 |
| 56.7762554 | 60.1843737 |
| 56.7761864 | 60.1843684 |
| 56.7760894 | 60.1845052 |
| 56.7760115 | 60.1846661 |
| 56.7759689 | 60.1846286 |
| 56.7758675 | 60.1846232 |
| 56.7758572 | 60.1845856 |
| 56.7758557 | 60.1845213 |
| 56.7758072 | 60.1844354 |
| 56.7757734 | 60.1845025 |
| 56.7757572 | 60.1844918 |
| 56.775744 | 60.1844301 |
| 56.775744 | 60.1842825 |
| 56.7757249 | 60.184245 |
| 56.7756691 | 60.1842477 |
| 56.7756367 | 60.1841833 |
| 56.7755882 | 60.1841511 |
| 56.775553 | 60.1840787 |
| 56.7755357739088 | 60.1840521405942 |
| 37 | |
| 56.8478093652733 | 59.9955187844803 |
| 56.8479105 | 59.9955599 |
| 56.8484115 | 59.9959583 |
| 56.8486002198744 | 59.9966425821543 |
| 56.8478093652733 | 59.9955187844803 |
| 38 | |
| 56.8625906575584 | 59.9968747423843 |
| 56.8623705009024 | 59.9969802291295 |
| 56.8611628029286 | 59.9996867081316 |
| 56.8615044 | 59.9985658 |
| 56.8616917 | 59.9973016 |
| 56.8619095 | 59.9969253 |
| 56.8625906575584 | 59.9968747423843 |
| 39 | |

| | |
|---|---|
| 56.849898 | 59.9981386 |
| 56.851465 | 59.9996315 |
| 56.8515402944171 | 59.9998111802378 |
| 56.8498573798684 | 59.9982429275307 |
| 56.849898 | 59.9981386 |
| 40 | |
| 56.8646588631364 | 60.0011198751285 |
| 56.8647767 | 60.0023589 |
| 56.8642066 | 60.0025584 |
| 56.863619 | 60.004176 |
| 56.8636026204085 | 60.0041820409791 |
| 56.8638820943897 | 60.0012945899949 |
| 56.8646588631364 | 60.0011198751285 |
| 41 | |
| 56.8603949739155 | 60.0014074306516 |
| 56.8601901408774 | 60.0018664662124 |
| 56.8597320991645 | 60.0028929514972 |
| 56.8583045854956 | 60.0035201370816 |
| 56.8568414481663 | 60.003274621125 |
| 56.8586006 | 60.0031261 |
| 56.8594554 | 60.0025417 |
| 56.8603949739155 | 60.0014074306516 |
| 42 | |
| 56.8536380764793 | 60.0017660343332 |
| 56.85581625972 | 60.0031025934439 |
| 56.8549089845183 | 60.002950351727 |
| 56.8536380764793 | 60.0017660343332 |
| 43 | |
| 56.8472509358493 | 60.0022386661727 |
| 56.8472490389892 | 60.002263557996 |
| 56.8472485755914 | 60.0022610768365 |
| 56.8472509358493 | 60.0022386661727 |

**Описание границ охотничьего угодья «Восточное»**

Северная граница: от северо-восточного угла квартала 82 Троицкого участка Троицкого участкового лесничества Талицкого лесничества на восток по границе Талицкого муниципального округа Свердловской области и Тугулымского муниципального округа Свердловской области до северо-восточного угла квартала 105 урочища ОГУП «Балаирский» Троицкого участкового лесничества Талицкого лесничества.

Восточная граница: от северо-восточного угла квартала 105 урочища ОГУП «Балаирский» Троицкого участкового лесничества Талицкого лесничества на юг по границе Талицкого муниципального округа Свердловской области и Тугулымского муниципального округа Свердловской области до места пересечения с автомобильной дорогой Екатеринбург – Тюмень.

Южная граница: от места пересечения границы Талицкого муниципального округа Свердловской области и Тугулымского муниципального округа Свердловской области с автомобильной дорогой Екатеринбург – Тюмень на запад по автомобильной дороге Екатеринбург – Тюмень до места пересечения с автомобильной дорогой Комсомольское – Балаир – Кузнецовский.

Западная граница: от места пересечения автомобильной дороги Екатеринбург – Тюмень с автомобильной дорогой Комсомольское – Балаир – Кузнецовский на север по автомобильной дороге Комсомольское – Балаир – Кузнецовский до юго-восточной границы квартала 94 Троицкого участка Троицкого участкового лесничества Талицкого лесничества, далее на северо-восток по юго-восточным границам кварталов 94, 93 Троицкого участка Троицкого участкового лесничества Талицкого лесничества до поселка Кузнецовский, далее на северо-восток по северо-западным границам кварталов 87, 82 Троицкого участка Троицкого участкового лесничества

Талицкого лесничества до северо-восточного угла квартала 82 Троицкого участка Троицкого участкового лесничества Талицкого лесничества.

За исключением земель, непригодных для осуществления видов деятельности в сфере охотничьего хозяйства, в том числе земель населенных пунктов (деревня Первухина, деревня Маркова, деревня Верхний Талман, деревня Борзикова, поселок Кузнецовский, село Балаир, деревня Верхняя Плеханова), в следующих границах:

| | |
|---|---|
| 1 | |
| 57.1653757 | 64.0190732 |
| 57.1588136 | 64.0281492 |
| 57.160272 | 64.0348048 |
| 57.1569627 | 64.041444 |
| 57.1557145 | 64.043948 |
| 57.1565461 | 64.0468583 |
| 57.1575011 | 64.0502003 |
| 57.1649762 | 64.0388621 |
| 57.1681824 | 64.0339981 |
| 57.1723859 | 64.0271017 |
| 2 | |
| 57.189253 | 64.0756815 |
| 57.1875288 | 64.0639917 |
| 57.1849344 | 64.0639424 |
| 57.1802565 | 64.0638534 |
| 57.180506 | 64.0713145 |
| 57.1809688 | 64.0851578 |
| 57.1860295 | 64.0895155 |
| 57.1960739 | 64.0907606 |
| 57.1962919 | 64.0867607 |
| 3 | |
| 57.1010415 | 64.1753457 |
| 57.1038966 | 64.1680619 |
| 57.1080576 | 64.1713602 |
| 57.1086733 | 64.1687147 |
| 57.1052214 | 64.1650041 |
| 57.1070127 | 64.1591289 |
| 57.1057626 | 64.1571362 |
| 57.1020679 | 64.1582013 |
| 57.1024411 | 64.1628739 |
| 57.0990544788559 | 64.1718327680647 |
| 4 | |
| 57.155214 | 64.0463018 |
| 57.147474 | 64.0526962 |
| 57.1481607 | 64.0563226 |
| 57.1562032 | 64.0503359 |
| 57.155214 | 64.0463018 |
| 5 | |
| 57.1007271 | 64.0579846 |
| 57.0994407 | 64.0584738 |
| 57.0981137 | 64.0727194 |
| 57.0973363 | 64.0792984 |
| 57.0991286 | 64.0822004 |
| 57.1006401 | 64.0817631 |
| 57.1021731 | 64.0752039 |
| 57.1079268 | 64.0673527 |
| 57.1060183 | 64.0620284 |
| 57.102595 | 64.0676171 |
| 57.1015299 | 64.0633623 |
| 57.100771 | 64.0631848 |
| 57.1007271 | 64.0579846 |

| | |
|---|---|
| 6 | |
| 57.1632851 | 64.1736208 |
| 57.1584181 | 64.1748314 |
| 57.1560636 | 64.1807591 |
| 57.1591652 | 64.1920302 |
| 57.1622665 | 64.1886488 |
| 57.1654807 | 64.1769604 |
| 57.1632851 | 64.1736208 |
| 7 | |
| 57.1771357 | 64.214113 |
| 57.1712747 | 64.2198321 |
| 57.172361 | 64.2285567 |
| 57.1811179 | 64.2310196 |
| 57.1827016 | 64.2227542 |
| 57.1771357 | 64.214113 |

**Описание границ охотничьего угодья «Всеволодо-Благодатское»**

Северная граница: от северо-западного угла квартала 1 Сосьвинского участка Всеволодского участкового лесничества Карпинского лесничества на восток по северным границам кварталов 1–7 Сосьвинского участка Всеволодского участкового лесничества Карпинского лесничества до северо-восточного угла квартала 7 Сосьвинского участка Всеволодского участкового лесничества Карпинского лесничества.

Восточная граница: от северо-восточного угла квартала 7 Сосьвинского участка Всеволодского участкового лесничества Карпинского лесничества на юг по восточным границам кварталов 7, 14 Всеволодского участка Всеволодского участкового лесничества Карпинского лесничества до северо-западного угла квартала 34 Всеволодского участка Всеволодского участкового лесничества Карпинского лесничества, далее на восток по северной границе квартала 34 Всеволодского участка Всеволодского участкового лесничества Карпинского лесничества до северо-восточного угла квартала 34 Всеволодского участка Всеволодского участкового лесничества Карпинского лесничества, далее на юг по восточным границам кварталов 34, 36, 51, 65 Всеволодского участка Всеволодского участкового лесничества Карпинского лесничества до северо-западного угла квартала 78 Всеволодского участка Всеволодского участкового лесничества Карпинского лесничества, далее на восток по северной границе квартала 78 Всеволодского участка Всеволодского участкового лесничества Карпинского лесничества до северо-восточного угла квартала 78 Всеволодского участка Всеволодского участкового лесничества Карпинского лесничества, далее на юг по восточной границе квартала 78 Всеволодского участка Всеволодского участкового лесничества Карпинского лесничества до северной границы квартала 91 Всеволодского участка Всеволодского участкового лесничества Карпинского лесничества, далее на восток по северной границе квартала 91 Всеволодского участка Всеволодского участкового лесничества Карпинского лесничества до северо-восточного угла квартала 91 Всеволодского участка Всеволодского участкового лесничества Карпинского лесничества, далее на юг по восточным границам кварталов 91, 106 Всеволодского участка Всеволодского участкового лесничества Карпинского лесничества до пересечения с автомобильной дорогой Всеволодо-Благодатское – Черемухово – Калья, далее на юг по автомобильной дороге Всеволодо-Благодатское – Черемухово – Калья до пересечения с восточной границей квартала 55 Черемуховского участка Черемуховского участкового лесничества Карпинского лесничества, далее на юг по восточным границам кварталов 55, 79, 82 Черемуховского участка Черемуховского участкового лесничества Карпинского лесничества до юго-восточного угла квартала 82 Черемуховского участка Черемуховского участкового лесничества Карпинского лесничества, далее на запад по южной границе квартала 82 Черемуховского участка Черемуховского участкового лесничества Карпинского лесничества до северо-восточного угла квартала 108 Черемуховского участка Черемуховского участкового лесничества Карпинского лесничества, далее на юг по восточной

границе квартала 108 Черемуховского участка Черемуховского участкового лесничества Карпинского лесничества до северо-западного угла квартала 139 Черемуховского участка Черемуховского участкового лесничества Карпинского лесничества, далее на восток по северной границе квартала 139 Черемуховского участка Черемуховского участкового лесничества Карпинского лесничества до северо-восточного угла квартала 139 Черемуховского участка Черемуховского участкового лесничества Карпинского лесничества, далее на юг по восточной границе квартала 139 Черемуховского участка Черемуховского участкового лесничества Карпинского лесничества до северо-западного угла квартала 175 Черемуховского участка Черемуховского участкового лесничества Карпинского лесничества, далее на восток по северным границам кварталов 175–180 Черемуховского участка Черемуховского участкового лесничества Карпинского лесничества до пересечения с автомобильной дорогой Всеволодо-Благодатское – Черемухово – Калья, далее на юг по автомобильной дороге Всеволодо-Благодатское – Черемухово – Калья до северной границы квартала 85 Кальинского участка Черемуховского участкового лесничества Карпинского лесничества, далее на запад по северным границам кварталов 85, 84, 82, 81, 80 Кальинского участка Черемуховского участкового лесничества Карпинского лесничества до северо-западного угла квартала 80 Кальинского участка Черемуховского участкового лесничества Карпинского лесничества, далее на юг по западной границе квартала 80 Кальинского участка Черемуховского участкового лесничества Карпинского лесничества до пересечения с рекой Калья.

Южная граница: от пересечения западной границы квартала 80 Кальинского участка Черемуховского участкового лесничества Карпинского лесничества с рекой Калья на запад вверх по течению по середине реки Калья до пересечения с автомобильной дорогой Покров-Уральский – Тонга – Сольва, далее на запад по автомобильной дороге Покров-Уральский – Тонга – Сольва до северо-восточного угла квартала 121 Сосьвинского участка Всеволодского участкового лесничества Карпинского лесничества.

Западная граница: от северо-восточного угла квартала 121 Сосьвинского участка Всеволодского участкового лесничества Карпинского лесничества, далее на север по восточным границам кварталов 120, 119, 115, 113, 107, 106, 99, 88, 80 Сосьвинского участка Всеволодского участкового лесничества Карпинского лесничества до юго-западного угла квартала 75 Сосьвинского участка Всеволодского участкового лесничества Карпинского лесничества, далее на запад по южной границе квартала 74 Сосьвинского участка Всеволодского участкового лесничества Карпинского лесничества до юго-западного угла квартала 74 Сосьвинского участка Всеволодского участкового лесничества Карпинского лесничества, далее на север по восточным границам кварталов 73, 61, 60, 55, 50, 45, 40 Сосьвинского участка Всеволодского участкового лесничества Карпинского лесничества до южной границы квартала 36 Сосьвинского участка Всеволодского участкового лесничества Карпинского лесничества, далее на запад по южной границе квартала 36 Сосьвинского участка Всеволодского участкового лесничества Карпинского лесничества до юго-западного угла квартала 36 Сосьвинского участка Всеволодского участкового лесничества Карпинского лесничества, далее на север по западной границе квартала 36 Сосьвинского участка Всеволодского участкового лесничества Карпинского лесничества до юго-восточного угла квартала 29 Сосьвинского участка Всеволодского участкового лесничества Карпинского лесничества, далее на запад по южной границе квартала 29 Сосьвинского участка Всеволодского участкового лесничества Карпинского лесничества до юго-западного угла квартала 29 Сосьвинского участка Всеволодского участкового лесничества Карпинского лесничества, далее на север по западным границам кварталов 29, 23, 15, 8, 1 Сосьвинского участка Всеволодского участкового лесничества Карпинского лесничества до северо-западного угла квартала 1 Сосьвинского участка Всеволодского участкового лесничества Карпинского лесничества.

За исключением земель, непригодных для осуществления видов деятельности в сфере охотничьего хозяйства, в том числе земель населенных пунктов (поселок Сосьва), в следующих границах:

| | |
|---|---|
| 1 | |
| 60.4130129496859 | 59.9058434928002 |
| 60.4130578 | 59.9058509 |
| 60.4126746 | 59.8970749 |
| 60.3979342 | 59.8887344 |
| 60.396 | 59.8935449 |
| 2 | |
| 60.3313983 | 59.7653782 |
| 60.3311062 | 59.7659576 |
| 60.3308513 | 59.765389 |
| 60.330453 | 59.7662687 |
| 60.3299538 | 59.7669876 |
| 60.3298423 | 59.7681355 |
| 60.3293112 | 59.7702813 |
| 60.3296776 | 59.7703779 |
| 60.3300494 | 59.7690689 |
| 60.3302512 | 59.7680497 |
| 60.330538 | 59.7682857 |
| 60.330846 | 59.7689938 |
| 60.3310744 | 59.7688007 |
| 60.3313293 | 59.76776 |
| 60.3316798 | 59.7678673 |
| 60.3317807 | 59.7656143 |
| 60.3313983 | 59.7653782 |
| 3 | |
| 60.3902184 | 59.8401475 |
| 60.3899746 | 59.8419499 |
| 60.3898792 | 59.8442459 |
| 60.3897307 | 59.8454904 |
| 60.3906531 | 59.8469925 |
| 60.3911726 | 59.8471641 |
| 60.3918829 | 59.8467994 |
| 60.3921267 | 59.8425078 |
| 60.3913104 | 59.8404908 |
| 60.3902184 | 59.8401475 |
| 4 | |
| 60.4980159 | 59.8446965 |
| 60.4970226 | 59.8453402 |
| 60.4970596 | 59.848119 |
| 60.4974611 | 59.8479098 |
| 60.4979181 | 59.847207 |
| 60.4980582 | 59.8465044 |
| 60.49814 | 59.8459732 |
| 60.4981823 | 59.8455656 |
| 60.4980159 | 59.8446965 |
| 5 | |
| 60.351307 | 59.8896932 |
| 60.3500438 | 59.8897576 |
| 60.3493113 | 59.891088 |
| 60.3491203 | 59.8920321 |
| 60.3500226 | 59.8934483 |
| 60.3513388 | 59.8924184 |
| 60.3531008 | 59.8931907999999 |
| 60.3545761 | 59.8934698 |
| 60.3549688 | 59.8933196 |
| 60.3552448 | 59.8926115 |
| 60.3546504 | 59.8917103 |
| 60.351307 | 59.8896932 |

**Описание границ охотничьего угодья «Вязовское»**

Северная граница: от северо-западного угла квартала 59 Ревдинского участка Ревдинского участкового лесничества Билимбаевского лесничества на восток по южной береговой линии Волчихинского водохранилища на отметке нормального подпорного уровня 302,16 м БС, соответствующей нормальному подпорному уровню воды Волчихинского водохранилища, до точки с координатами 56°45'30" С.Ш. 60°09'03" В.Д., далее на юго-восток по южной береговой линии Волчихинского водохранилища на отметке нормального подпорного уровня 302,16 м БС через точки с координатами: 56°45'18" С.Ш. 60°09'22" В.Д., 56°45'16" С.Ш. 60°09'21" В.Д., 56°45'15" С.Ш. 60°09'23" В.Д., 56°45'14" С.Ш. 60°09'25" В.Д., 56°45'13" С.Ш. 60°09'27" В.Д., 56°45'12" С.Ш. 60°09'28" В.Д., 56°45'10" С.Ш. 60°09'30" В.Д., 56°45'09" С.Ш. 60°09'31" В.Д., 56°45'08" С.Ш. 60°09'34" В.Д., 56°45'07" С.Ш. 60°09'36" В.Д., 56°45'01" С.Ш. 60°09'37" В.Д., 56°45'05" С.Ш. 60°09'40" В.Д., 56°45'04" С.Ш. 60°09'42" В.Д., 56°45'03" С.Ш. 60°09'44" В.Д., 56°45'02" С.Ш. 60°09'47" В.Д., 56°45'02" С.Ш. 60°09'50" В.Д., 56°45'02" С.Ш. 60°09'53" В.Д., 56°45'01" С.Ш. 60°09'55" В.Д., 56°45'00" С.Ш. 60°09'58" В.Д., 56°44'59" С.Ш. 60°10'00" В.Д., 56°44'58" С.Ш. 60°10'00" В.Д., 56°44'57" С.Ш. 60°10'07" В.Д., 56°44'56" С.Ш. 60°10'08" В.Д., 56°44'54" С.Ш. 60°10'10" В.Д., 56°44'53" С.Ш. 60°10'09" В.Д., 56°44'51" С.Ш. 60°10'12" В.Д., 56°44'48" С.Ш. 60°10'14" В.Д., 56°44'48" С.Ш. 60°10'15" В.Д., 56°44'46" С.Ш. 60°10'14" В.Д., до места впадения в Волчихинское водохранилище реки Чусовая (точка с координатами 56°44'45" С.Ш. 60°10'13" В.Д.), далее вверх по течению по левому берегу реки Чусовая до северо-восточного угла квартала 100 Дегтярского участка Дегтярского участкового лесничества Билимбаевского лесничества.

Восточная граница: от северо-восточного угла квартала 100 Дегтярского участка Дегтярского участкового лесничества Билимбаевского лесничества на юг по восточной границе кварталов 100, 117, 134, 151, 164, 176, 188 Дегтярского участка Дегтярского участкового лесничества Билимбаевского лесничества до юго-восточного угла квартала 188 Дегтярского участка Дегтярского участкового лесничества Билимбаевского лесничества.

Южная граница: от юго-восточного угла квартала 188 Дегтярского участка Дегтярского участкового лесничества Билимбаевского лесничества на запад по границе муниципального округа Ревда Свердловской области до юго-западного угла квартала 185 Дегтярского участка Дегтярского участкового лесничества Билимбаевского лесничества, далее на север по западной границе кварталов 185, 173, 160 Дегтярского участка Дегтярского участкового лесничества Билимбаевского лесничества до северо-западного угла квартала 160 Дегтярского участка Дегтярского участкового лесничества Билимбаевского лесничества, далее на запад по южной границе кварталов 146, 145, 144, 143, 142, 141, 140, 139, 138, 137, 136, 135 Дегтярского участка Дегтярского участкового лесничества Билимбаевского лесничества, далее по южной границе квартала 87 Октябрьского участка Октябрьского участкового лесничества Билимбаевского лесничества до юго-западного угла квартала 87 Октябрьского участка Октябрьского участкового лесничества Билимбаевского лесничества, далее на юг по восточной границе квартала 95 Октябрьского участка Октябрьского участкового лесничества Билимбаевского лесничества до юго-восточного угла квартала 95 Октябрьского участка Октябрьского участкового лесничества Билимбаевского лесничества, далее на запад по южной границе кварталов 95, 94 Октябрьского участка Октябрьского участкового лесничества Билимбаевского лесничества до юго-западного угла квартала 94 Октябрьского участка Октябрьского участкового лесничества Билимбаевского лесничества.

Западная граница: от юго-западного угла квартала 94 Октябрьского участка Октябрьского участкового лесничества Билимбаевского лесничества на север по западной границе кварталов 94, 84, 70 Октябрьского участка Октябрьского участкового лесничества Билимбаевского лесничества до северо-западного угла квартала 70 Октябрьского участка Октябрьского участкового лесничества Билимбаевского лесничества, далее на восток по северной границе кварталов 70, 71 Октябрьского участка Октябрьского участкового лесничества Билимбаевского лесничества до северо-восточного угла квартала 71 Октябрьского

участка Октябрьского участкового лесничества Билимбаевского лесничества, далее на север по западной границе квартала 66 Октябрьского участка Октябрьского участкового лесничества Билимбаевского лесничества до северо-западного угла квартала 66 Октябрьского участка Октябрьского участкового лесничества Билимбаевского лесничества, далее на восток по северной границе квартала 66 Октябрьского участка Октябрьского участкового лесничества Билимбаевского лесничества до северо-восточного угла квартала 66 Октябрьского участка Октябрьского участкового лесничества Билимбаевского лесничества, далее на север по западной границе кварталов 72, 63, 53, 43, 31, 22 Дегтярского участка Дегтярского участкового лесничества Билимбаевского лесничества до северо-западного угла квартала 22 Дегтярского участка Дегтярского участкового лесничества Билимбаевского лесничества, далее на восток по северной границе квартала 22 Дегтярского участка Дегтярского участкового лесничества Билимбаевского лесничества до северо-восточного угла квартала 22 Дегтярского участка Дегтярского участкового лесничества Билимбаевского лесничества, далее на север по восточной границе кварталов 15, 9 Дегтярского участка Дегтярского участкового лесничества Билимбаевского лесничества до юго-восточного угла квартала 4 Дегтярского участка Дегтярского участкового лесничества Билимбаевского лесничества, далее на запад по южной границе квартала 4 Дегтярского участка Дегтярского участкового лесничества Билимбаевского лесничества до юго-западного угла квартала 4 Дегтярского участка Дегтярского участкового лесничества Билимбаевского лесничества, далее на север по западной границе квартала 4 Дегтярского участка Дегтярского участкового лесничества Билимбаевского лесничества до северо-западного угла квартала 4 Дегтярского участка Дегтярского участкового лесничества Билимбаевского лесничества, далее на восток по южной границе квартала 58 Ревдинского участка Ревдинского участкового лесничества Билимбаевского лесничества до юго-западного угла квартала 59 Ревдинского участка Ревдинского участкового лесничества Билимбаевского лесничества, далее на север по западной границе квартала 59 Ревдинского участка Ревдинского участкового лесничества Билимбаевского лесничества до северо-западного угла квартала 59 Ревдинского участка Ревдинского участкового лесничества Билимбаевского лесничества.

За исключением лесопарковых зон кварталов 59 Ревдинского участка Новоуткинского участкового лесничества Билимбаевского лесничества, 1–8, 10–14, 16–151 Дегтярского участка Дегтярского участкового лесничества Билимбаевского лесничества, 66, 70, 71, 85–87, 95 Октябрьского участка Октябрьского участкового лесничества Билимбаевского лесничества.

За исключением земель, непригодных для осуществления видов деятельности в сфере охотничьего хозяйства, в том числе земель населенных пунктов (поселок Бережок, город Дегтярск, поселок Чусовая, село Кунгурка, поселок Крылатовский, поселок Вязовая), в следующих границах:

| | |
|---|---|
| 1 | |
| 56.7503689230544 | 60.0535446612748 |
| 56.7513615918334 | 60.0539533996384 |
| 56.7516659297332 | 60.054078804869 |
| 2 | |
| 56.7540945760397 | 60.0538716604727 |
| 56.7534992196009 | 60.0550606283223 |
| 56.753392884799 | 60.0552729619039 |
| 3 | |
| 56.7537589447555 | 60.058263390313 |
| 56.7540850466784 | 60.057811784523 |
| 56.7554830276826 | 60.0556600302296 |
| 4 | |
| 56.7500071832091 | 60.0615086462632 |
| 56.7500239747877 | 60.061525814054 |
| 56.7500873773406 | 60.0615062183674 |
| 56.7502484048726 | 60.0616609706477 |
| 5 | |

| | |
|---|---|
| 56.7236466319456 | 60.087653521899 |
| 56.721607 | 60.087605 |
| 56.71957 | 60.078087 |
| 56.72485 | 60.073013 |
| 56.724575 | 60.068317 |
| 56.724564 | 60.068112 |
| 56.7245344222238 | 60.06752423832 |
| 6 | |
| 56.7839506 | 60.0683093 |
| 56.7839575682993 | 60.068352076994 |
| 7 | |
| 56.7854469 | 60.0706882 |
| 56.7863959 | 60.0703129 |
| 56.7873795 | 60.0696961 |
| 56.7875362 | 60.0699226 |
| 56.7877121 | 60.0704463 |
| 8 | |
| 56.7885081 | 60.070987 |
| 56.7886903 | 60.0709249 |
| 56.7888754 | 60.0711299 |
| 9 | |
| 56.7893619090004 | 60.0768475077461 |
| 56.7893464 | 60.0769415 |
| 56.7892786207882 | 60.0769553513521 |
| 10 | |
| 56.7891996 | 60.0769715 |
| 56.7892572 | 60.0771522 |
| 56.788989 | 60.0775475 |
| 56.7887827 | 60.0777294 |
| 56.7886332 | 60.0777429 |
| 56.7884619 | 60.0776636 |
| 56.788253 | 60.0778264 |
| 56.7880419 | 60.0779838 |
| 56.7878259 | 60.0782196 |
| 56.7877181 | 60.0784128 |
| 56.7876464 | 60.0787311 |
| 56.7875589 | 60.0790165 |
| 56.7875292 | 60.079303 |
| 11 | |
| 56.7875335010692 | 60.0795689732905 |
| 56.7873791 | 60.0795372 |
| 56.7874808433006 | 60.0797278076598 |
| 12 | |
| 56.7874305 | 60.0798727 |
| 56.7872599 | 60.0798815 |
| 56.7870688 | 60.0798323 |
| 56.7869921 | 60.0798182 |
| 13 | |
| 56.7862524 | 60.0828789 |
| 56.7860875 | 60.0831478 |
| 56.7858836 | 60.0833495 |
| 56.7858596 | 60.0833935 |
| 56.785687 | 60.083429 |
| 56.7854795 | 60.0833004 |
| 14 | |
| 56.7852650307031 | 60.0834668849803 |
| 56.7852242 | 60.083564 |
| 56.7851531028718 | 60.0835750267313 |
| 15 | |
| 56.686405 | 60.083748 |

| | |
|---|---|
| 56.687168 | 60.084431 |
| 56.686634 | 60.085678 |
| 56.685494 | 60.086098 |
| 16 | |
| 56.7845057 | 60.0842671 |
| 56.7845372 | 60.0845897 |
| 56.7844685 | 60.0847503 |
| 56.7843741 | 60.0844666 |
| 17 | |
| 56.7792467255335 | 60.0943938671362 |
| 56.7791918 | 60.0945032 |
| 56.7789432 | 60.095042 |
| 56.7786875 | 60.0955603 |
| 56.7784175 | 60.0959663 |
| 56.778350564799 | 60.096101078578 |
| 18 | |
| 56.7781561427434 | 60.0966853806069 |
| 56.7780504 | 60.0971629 |
| 56.777941 | 60.0977891 |
| 56.7780327 | 60.0983087 |
| 56.778133 | 60.0986952 |
| 56.7783754 | 60.0989865 |
| 56.7786162422683 | 60.0990391595352 |
| 19 | |
| 56.7786078 | 60.1026909 |
| 56.778488 | 60.1024451 |
| 56.7782918 | 60.102567 |
| 56.7783918 | 60.1029396 |
| 56.7784639 | 60.1035094 |
| 20 | |
| 56.7785366582338 | 60.1046833599738 |
| 56.7785344 | 60.1048229 |
| 56.7783583 | 60.1053176 |
| 56.7783585 | 60.1056479 |
| 56.7783814 | 60.1061421 |
| 56.7784895 | 60.1066389 |
| 56.7786107 | 60.107288 |
| 56.7787301 | 60.107898 |
| 56.7789719 | 60.1085867 |
| 56.7790789 | 60.1091913 |
| 21 | |
| 56.704769 | 60.123741 |
| 56.705296 | 60.122089 |
| 56.705257 | 60.121662 |
| 56.705223 | 60.121269 |
| 56.705284 | 60.120854 |
| 56.705334 | 60.120502 |
| 56.705547 | 60.119869 |
| 56.705895 | 60.119225 |
| 56.705997 | 60.119034 |
| 56.706757 | 60.117684 |
| 56.707134 | 60.117218 |
| 56.707584 | 60.116936 |
| 56.709026 | 60.116783 |
| 56.710167 | 60.116333 |
| 56.71077 | 60.115913 |
| 56.711334 | 60.115193 |
| 56.711819 | 60.114563 |
| 56.71476 | 60.111195 |
| 56.7151887 | 60.1122233 |

| | |
|---|---|
| 56.71545 | 60.11285 |
| 56.717346 | 60.11042 |
| 56.716774 | 60.108631 |
| 56.718292 | 60.107239 |
| 56.720272 | 60.107227 |
| 56.720234 | 60.108196 |
| 56.7204980519379 | 60.1081811365282 |
| 22 | |
| 56.7790435 | 60.1150738 |
| 56.778797 | 60.1150762 |
| 56.7785824 | 60.1149521 |
| 56.7783577 | 60.1147924 |
| 56.7782097 | 60.1147069 |
| 56.7779742 | 60.1147221 |
| 56.7777336 | 60.1148571 |
| 56.7775674 | 60.1149604 |
| 56.7775584977322 | 60.1149990308797 |
| 23 | |
| 56.7767049873003 | 60.1157051773116 |
| 56.77652 | 60.115685 |
| 56.7764374 | 60.1159312 |
| 56.776463374074 | 60.1161658061583 |
| 24 | |
| 56.6815949540197 | 60.1176539938818 |
| 56.681786 | 60.117584 |
| 56.681503 | 60.111511 |
| 56.683521 | 60.108459 |
| 56.683975 | 60.107773 |
| 56.684227 | 60.107578 |
| 56.684696 | 60.107216 |
| 56.685169 | 60.106853 |
| 56.685417 | 60.106663 |
| 56.686352 | 60.106472 |
| 56.687164 | 60.106308 |
| 56.688652 | 60.106236 |
| 56.688805 | 60.106228 |
| 56.689751 | 60.105877 |
| 56.689972 | 60.105694 |
| 56.690743 | 60.105045 |
| 56.690895 | 60.107182 |
| 56.69117 | 60.109871 |
| 56.691322 | 60.111183 |
| 56.689804 | 60.113331 |
| 56.690952 | 60.116775 |
| 56.690079 | 60.116779 |
| 56.6895863 | 60.1167724 |
| 56.6879577 | 60.117414 |
| 56.6865554 | 60.1180063 |
| 56.685551 | 60.118805 |
| 25 | |
| 56.6916069081653 | 60.1385176733289 |
| 56.69315 | 60.136295 |
| 56.697758 | 60.137104 |
| 56.698017 | 60.133995 |
| 56.700359 | 60.134407 |
| 56.7012803 | 60.134571 |
| 26 | |
| 56.6095222825533 | 60.2260369952314 |
| 56.6095133564881 | 60.2261561368716 |
| 56.6095989140999 | 60.2261749363727 |

| | |
|---|---|
| 56.610680459717 | 60.2264120292106 |
| 56.6146017415738 | 60.2272718320368 |
| 56.6172522855931 | 60.2278732110454 |
| 56.6175154419874 | 60.2236499288783 |
| 56.6176941319266 | 60.2206747098946 |
| 56.6178589041241 | 60.2169089261395 |
| 56.6177831810709 | 60.2163173254732 |
| 56.6175919978461 | 60.2148212233605 |
| 56.6177588548908 | 60.2129772946668 |
| 56.6179156631391 | 60.2112439053246 |
| 56.6180204636047 | 60.2088670518521 |
| 56.6180409348535 | 60.2088703953622 |
| 56.6183835571735 | 60.2089277016491 |
| 56.6205178529097 | 60.2092844344394 |
| 56.6247741758897 | 60.210036743103 |
| 56.6264604884866 | 60.2103483657925 |
| 56.626914140852 | 60.2110075166026 |
| 56.627900256944 | 60.2137198815932 |
| 56.6285575240021 | 60.2145489399332 |
| 56.6304398516036 | 60.2162257656481 |
| 56.6325313425016 | 60.2185450454188 |
| 56.6321485405715 | 60.2169836285355 |
| 56.6322313378096 | 60.2157066619187 |
| 56.6321836337 | 60.2141586335876 |
| 56.6321718100297 | 60.2129715245396 |
| 56.6321674391676 | 60.2122602488203 |
| 56.6319513852897 | 60.2120406516732 |
| 56.631956539024 | 60.2111822818693 |
| 56.6322576006067 | 60.2103181577325 |
| 56.6325988957912 | 60.2088151099113 |
| 56.6320934977618 | 60.2066674923555 |
| 56.6320733933203 | 60.2048606747225 |
| 56.6317021309158 | 60.2036344740894 |
| 56.6313423261958 | 60.203234947772 |
| 56.6312100507833 | 60.2027169111115 |
| 56.6311186110931 | 60.2019233461462 |
| 56.6310681251946 | 60.2016410933434 |
| 56.6310340631299 | 60.2014408660098 |
| 56.6309914567865 | 60.2011768952466 |
| 56.6312398439691 | 60.2004446501274 |
| 56.630880733417 | 60.1992335583321 |
| 56.6303912029595 | 60.1990877558566 |
| 56.6302293026819 | 60.1992982851364 |
| 56.6301991205902 | 60.1988540001114 |
| 56.6300590080965 | 60.1987931631321 |
| 56.6299976415909 | 60.1985169084168 |
| 56.6298177530069 | 60.1980720416073 |
| 56.6297304692532 | 60.1976879887454 |
| 56.6294651213411 | 60.1971350976698 |
| 56.6294027252433 | 60.1962799433013 |
| 56.6281821733715 | 60.1959873366441 |
| 56.6269195232753 | 60.1956766655579 |
| 56.6246102098999 | 60.1952015308884 |
| 56.6246811369953 | 60.1941476893891 |
| 27 | |
| 56.611141010818 | 60.1948320794217 |
| 56.6110953233437 | 60.1964092841283 |
| 56.610823869301 | 60.2000877476779 |
| 56.610807845097 | 60.2010123660241 |
| 28 | |

| | |
|---|---|
| 56.6106622601691 | 60.2097145627172 |
| 56.6104739345676 | 60.2114855144878 |
| 56.6103145927401 | 60.2144857173159 |
| 29 | |
| 56.6098317479608 | 60.2193290197623 |
| 56.6097602053113 | 60.220753791622 |
| 30 | |
| 56.6373411920263 | 60.2260482597916 |
| 56.6373195699915 | 60.2260662945664 |
| 56.6372189796165 | 60.2261453957711 |
| 56.6363959 | 60.2256877 |
| 56.6332001 | 60.2293634 |
| 56.6348383 | 60.2347262 |
| 56.6369729 | 60.2417145 |
| 56.638893371409 | 60.2386028015295 |
| 56.6390505543321 | 60.238712255654 |
| 56.6397597468262 | 60.2395965256813 |
| 56.6403163218575 | 60.2400317011108 |
| 56.6405105968732 | 60.2409540109256 |
| 56.6409030180558 | 60.2417893237309 |
| 56.6414850701756 | 60.2420041543707 |
| 56.6417468812345 | 60.2421008297538 |
| 56.6426224696031 | 60.2428030365615 |
| 56.6429222116867 | 60.2436886316558 |
| 56.6430369453393 | 60.2444621288754 |
| 56.6431701641907 | 60.2446675325565 |
| 56.643174868501 | 60.2449902829352 |
| 56.6439718785098 | 60.2455671587487 |
| 56.6441218543048 | 60.2456802387389 |
| 56.6446112760209 | 60.2460315876065 |
| 56.6449152528058 | 60.246096080358 |
| 56.645203657301 | 60.2458943284175 |
| 56.6452309 | 60.2468485 |
| 56.6468160669666 | 60.250195842609 |

**Описание границ охотничьего угодья «Галашовское»**

Северная граница: от северо-западного угла квартала 3 урочища ТОО «Двинское» Юшалинского участкового лесничества Тугулымского лесничества на восток по северным границам кварталов 3, 4, 5, 6, 7, 8, 9, 10 урочища ТОО «Двинское» Юшалинского участкового лесничества Тугулымского лесничества, северным границам кварталов 37, 38 Двинского участка Юшалинского участкового лесничества Тугулымского лесничества до северо-восточного угла квартала 38 Двинского участка Юшалинского участкового лесничества Тугулымского лесничества.

Восточная граница: от северо-восточного угла квартала 38 Двинского участка Юшалинского участкового лесничества Тугулымского лесничества на юг по восточной границе квартала 38 Двинского участка Юшалинского участкового лесничества Тугулымского лесничества, восточным границам кварталов 11, 26, 33 урочища ТОО «Галашевское» Юшалинского участкового лесничества Тугулымского лесничества до юго-восточного угла квартала 33 урочища ТОО «Галашевское» Юшалинского участкового лесничества Тугулымского лесничества.

Южная граница: от юго-восточного угла квартала 33 урочища ТОО «Галашевское» Юшалинского участкового лесничества Тугулымского лесничества на запад по южным границам кварталов 33, 32, 31, 30 урочища ТОО «Галашевское» Юшалинского участкового лесничества Тугулымского лесничества, южным границам кварталов 25, 29 урочища ТОО «Двинское» Юшалинского участкового лесничества Тугулымского лесничества до юго-западного угла

квартала 29 урочища ТОО «Двинское» Юшалинского участкового лесничества Тугулымского лесничества.

Западная граница: от юго-западного угла квартала 29 урочища ТОО «Двинское» Юшалинского участкового лесничества Тугулымского лесничества на северо-запад по западной границе квартала 29 урочища ТОО «Двинское» Юшалинского участкового лесничества Тугулымского лесничества до пересечения с автомобильной дорогой Ивановка – Трошково, далее на север по автомобильной дороге Иваново – Трошково до села Трошково, далее на северо-запад по автомобильной дороге Трошково – Зубково до села Зубково, далее на север вниз по течению по середине реки Межница до северо-западного угла квартала 3 урочища ТОО «Двинское» Юшалинского участкового лесничества Тугулымского лесничества.

За исключением земель, непригодных для осуществления видов деятельности в сфере охотничьего хозяйства, в том числе земель населенных пунктов (село Трошково, деревня Двинская, деревня Галашова, село Зубково), в следующих границах:

| | |
|---|---|
| 1 | |
| 57.3722046391265 | 64.2344005986191 |
| 57.3717418883861 | 64.2348651826119 |
| 57.3714374056148 | 64.2350757297038 |
| 57.3712623365139 | 64.2343703648004 |
| 57.3710514299975 | 64.2337771631182 |
| 57.3707829811558 | 64.2332358549157 |
| 57.3704238886211 | 64.2325500879061 |
| 57.3701481127854 | 64.2321547848306 |
| 57.3699188279128 | 64.2316951802891 |
| 57.3699454265461 | 64.2309999896758 |
| 57.369953060149 | 64.230527390573 |
| 2 | |
| 57.3635366044013 | 64.2451492495416 |
| 57.3713437 | 64.2535306 |
| 57.3723150277038 | 64.2481442924738 |
| 57.3724232192958 | 64.2480989427749 |
| 57.3728602504087 | 64.2475722726255 |
| 57.3733820252972 | 64.2471872335897 |
| 57.3734141626508 | 64.2472300457345 |
| 57.3734943875847 | 64.2473005897712 |
| 57.3735102998312 | 64.2473957367159 |
| 57.3734734024217 | 64.2475473409126 |
| 57.3734916161689 | 64.2476777867944 |
| 57.3735222120559 | 64.2477070423906 |
| 57.3735561671714 | 64.2477200066864 |
| 57.3736175289034 | 64.2477778447459 |
| 57.373695658201 | 64.2478212275794 |
| 57.3737420699054 | 64.2478134642046 |
| 57.3737883709067 | 64.2477854232542 |
| 57.3738289012292 | 64.2478436187621 |
| 57.3738471292724 | 64.2479311717446 |
| 57.3738557672171 | 64.2480326618582 |
| 57.3739023141423 | 64.2480782597711 |
| 57.3739355541014 | 64.2480726390977 |
| 57.3739539766461 | 64.2480985024001 |
| 57.3739610837403 | 64.2481495264891 |
| 57.37396483761 | 64.2482549141304 |
| 57.3740018446733 | 64.2484434608436 |
| 57.3739978726297 | 64.2484985197697 |
| 57.3739822212445 | 64.2485533201806 |
| 57.3739818438597 | 64.2485834308123 |
| 57.3740326403221 | 64.2486373001837 |
| 57.374055009934 | 64.2486440171865 |

| | |
|---|---|
| 57.3740697306398 | 64.2486622483917 |
| 57.3740732142435 | 64.2487111228563 |
| 57.3740688646643 | 64.2487460834885 |
| 57.3740801201548 | 64.2488359744255 |
| 57.3740753057397 | 64.2488761117534 |
| 57.3740183462451 | 64.2489375926416 |
| 57.3740109926116 | 64.2490011300777 |
| 57.3740336372423 | 64.249071010732 |
| 57.3740328731123 | 64.2491870942134 |
| 57.3740467068935 | 64.2492186695116 |
| 57.3741132983227 | 64.2492905524046 |
| 57.3741407951455 | 64.2493731635033 |
| 57.3741436566586 | 64.249441354257 |
| 57.3741322278415 | 64.2494962800103 |
| 57.374160125363 | 64.2495441242412 |
| 57.3742200427721 | 64.2495701159184 |
| 57.3742574679711 | 64.2496184908742 |
| 57.3742601536972 | 64.2496492828642 |
| 57.3742527823316 | 64.2497304445732 |
| 57.3742272535395 | 64.2498168187537 |
| 57.3742301704495 | 64.2498449393073 |
| 57.3742896243331 | 64.2499201660634 |
| 57.3742808426527 | 64.2499718032962 |
| 57.3743017387458 | 64.2500387781123 |
| 57.3743318792753 | 64.2500801953178 |
| 57.3744123940808 | 64.2501334423532 |
| 57.3744298899625 | 64.2501259347965 |
| 57.3744546999125 | 64.2500834874075 |
| 57.3745057758234 | 64.2501255415651 |
| 57.3745937657124 | 64.2501488288352 |
| 57.3746553565495 | 64.2501913655738 |
| 57.3747169418034 | 64.2502523573746 |
| 57.37480778204 | 64.2503870648704 |
| 57.3748533524227 | 64.2504586511003 |
| 57.3748631125468 | 64.2505005689206 |
| 57.3750564075629 | 64.2503511087229 |
| 57.3752232086382 | 64.2505974809814 |
| 57.3753954826125 | 64.2507052581033 |
| 57.3755318149203 | 64.2506736405039 |
| 57.3755124851935 | 64.2502576030901 |
| 57.3756395261105 | 64.2496704579146 |
| 57.3757761108831 | 64.2484073143003 |
| 57.3762141213103 | 64.2477482040029 |
| 57.375941776009 | 64.2470120502329 |
| 57.3757980296114 | 64.2468144364013 |
| 57.3755280829643 | 64.2464278286869 |
| 57.3754148969113 | 64.2459910528784 |
| 3 | |
| 57.3165894403898 | 64.4032741103093 |
| 57.3162437494578 | 64.4043148900097 |
| 57.3156851544748 | 64.4059990523835 |
| 57.3156575834942 | 64.406088421873 |
| 57.3157091075992 | 64.4061481999966 |
| 57.3159023839768 | 64.4064715437675 |
| 57.3160153998513 | 64.4067216210019 |
| 57.3160280738288 | 64.4067499370959 |
| 57.3162812792734 | 64.4075360438648 |
| 57.3165564233024 | 64.4084826908836 |
| 57.3169351720157 | 64.4097369645541 |
| 57.3172049012739 | 64.4106415573518 |

| | |
|---|---|
| 57.3174570743691 | 64.4115915968034 |
| 57.3175177557733 | 64.4118305832124 |
| 57.3178702966426 | 64.4135097084523 |
| 57.3181214485633 | 64.4148871042477 |
| 57.3181338260586 | 64.4148996682142 |
| 57.3182132144437 | 64.415327733892 |
| 57.3182113332962 | 64.4153419271512 |
| 57.3183433115392 | 64.4158777163388 |
| 57.3187227359297 | 64.417224390212 |
| 57.3187735161456 | 64.4171857841005 |
| 57.3188393981909 | 64.4173696114634 |
| 57.3187906642847 | 64.4174413265106 |
| 57.3189187804011 | 64.4175349128239 |
| 57.3192988499778 | 64.4185726666959 |
| 57.3193324527379 | 64.4188714746686 |
| 57.3193959365778 | 64.4190298496966 |
| 57.3193727207807 | 64.4190748687872 |
| 57.3196307006508 | 64.4197226373438 |
| 57.3201307983199 | 64.4210008086968 |
| 57.3203424978634 | 64.4215847465163 |
| 57.3203757319047 | 64.4215504070661 |
| 57.3203998486854 | 64.4215749051718 |
| 57.3204673730379 | 64.4217404149032 |
| 57.3205461216376 | 64.4217462279705 |
| 57.3206337399106 | 64.4217295697241 |
| 57.3207455408522 | 64.421797999844 |
| 57.3208234439695 | 64.4218495027662 |
| 57.3208908109111 | 64.4223081931375 |
| 57.3209357763847 | 64.422569660868 |
| 57.3210407146082 | 64.4227116075826 |
| 57.3210899458732 | 64.4228377565338 |
| 57.3212503271949 | 64.4231417701042 |
| 57.3213590725208 | 64.4232725946738 |
| 57.3214095327278 | 64.4234938154144 |
| 57.3215499317971 | 64.4237806219579 |
| 57.3217453815341 | 64.423490761849 |
| 57.3222537609739 | 64.4227383302082 |
| 57.3228565744883 | 64.4218508788208 |
| 57.3232277998721 | 64.4212922388676 |
| 57.3233663647051 | 64.4211249020168 |
| 57.3238867919849 | 64.4204646767691 |
| 57.3244677424217 | 64.419720897764 |
| 57.3253000627359 | 64.4186583039875 |
| 57.3257018352295 | 64.4181570142131 |
| 57.3254122432136 | 64.4173783933116 |
| 57.3251404127255 | 64.4165847178094 |
| 57.3247455483601 | 64.4154739278268 |
| 57.3242711074915 | 64.414190878157 |
| 57.3242646902621 | 64.4140427377771 |
| 57.3239151519711 | 64.4131454820451 |
| 57.3234676529649 | 64.4120366092071 |
| 57.3236143682199 | 64.411834008857 |
| 57.3236289105749 | 64.4117852154084 |
| 57.3236753886696 | 64.4116991397736 |
| 57.3238337303698 | 64.4115479843036 |
| 57.3241522840949 | 64.4112376169933 |
| 57.3243744757951 | 64.4110034243497 |
| 57.3244407962075 | 64.4109445205219 |
| 57.3245139283916 | 64.4109052361609 |
| 57.3246746330325 | 64.4107700730293 |

| | |
|---|---|
| 57.3247218391979 | 64.4107399120697 |
| 57.3248293701911 | 64.4106869748767 |
| 57.324975113141 | 64.4105684147124 |
| 57.3250232752007 | 64.4104462313115 |
| 57.3250931942009 | 64.4103189275787 |
| 57.3251793200783 | 64.4101190109477 |
| 57.3252610312407 | 64.4099111546907 |
| 57.3253199494739 | 64.4097805206958 |
| 57.3253584867113 | 64.4097467595689 |
| 57.325484109727 | 64.4097451455211 |
| 57.3255961963648 | 64.409704121442 |
| 57.3258538453989 | 64.4095445380137 |
| 57.3261812805134 | 64.4094059160969 |
| 57.3264154928325 | 64.4092672969246 |
| 57.3266644042814 | 64.4090919909402 |
| 57.3268266331746 | 64.4089085933884 |
| 57.3273150849284 | 64.4083423725118 |
| 57.3274710974744 | 64.4081438040593 |
| 57.3277091752064 | 64.4078404537849 |
| 57.3279178915988 | 64.407578923971 |
| 57.328348531331 | 64.4070632357513 |
| 57.3287943070828 | 64.4065307529766 |
| 57.3293715433361 | 64.405804418191 |
| 57.3296111102762 | 64.4054093113681 |
| 57.3298455464447 | 64.4049584699731 |
| 57.3299428367453 | 64.4047819265836 |
| 57.3299357469151 | 64.4047342551053 |
| 57.3299158506188 | 64.4047030970606 |
| 57.3299306006908 | 64.4046703898855 |
| 57.3299889951294 | 64.4046717640597 |
| 57.3301615996639 | 64.4046160574621 |
| 57.3305068375284 | 64.4045205824188 |
| 57.3306387131345 | 64.4044545738103 |
| 57.3307090251552 | 64.4044195471131 |
| 57.3307924548856 | 64.4043437485624 |
| 57.3309464767191 | 64.4041925585673 |
| 57.3311124910617 | 64.4041411282928 |
| 57.3313069353049 | 64.4041003818711 |
| 57.3314994192887 | 64.4039235558248 |
| 57.3316549337763 | 64.4037286210972 |
| 57.3319382726106 | 64.4035356035414 |
| 57.3320438046836 | 64.4034948462421 |
| 57.3324229014244 | 64.4033377259681 |
| 57.3326561581283 | 64.4032912511378 |
| 57.3327164314861 | 64.4032646405238 |
| 57.3328633330308 | 64.4032419575256 |
| 57.3331226193053 | 64.4031943164151 |
| 57.3332906308792 | 64.4031308323032 |
| 57.3334216520318 | 64.4030407722121 |
| 57.3335991616343 | 64.4028727378685 |
| 57.3340712050143 | 64.4023791389533 |
| 57.3344579249733 | 64.401981352555 |
| 57.3345011190042 | 64.4019672945284 |
| 57.3345682742223 | 64.401972423785 |
| 57.3346385626601 | 64.4020453359031 |
| 57.3347887518088 | 64.4022667914386 |
| 57.3349238405143 | 64.4025010482864 |
| 57.3350097270232 | 64.4027775334654 |
| 57.3350549713383 | 64.4029337754954 |
| 57.3351640019484 | 64.4033111959165 |

| | |
|---|---|
| 57.3352733515 | 64.4037268013311 |
| 57.3353732381875 | 64.4042429755188 |
| 57.3354293466697 | 64.4047287256432 |
| 57.3354485984351 | 64.4050402516446 |
| 57.3356757022418 | 64.4051825547884 |
| 57.3357476721238 | 64.4052193614195 |
| 57.3358518360874 | 64.4052387854934 |
| 57.3359207764539 | 64.405215607949 |
| 57.3359433953903 | 64.4051184379946 |
| 57.3358415683126 | 64.4049549212196 |
| 57.3358324880634 | 64.4047550387785 |
| 57.3357700197548 | 64.4046138442089 |
| 57.3356972041636 | 64.4043407502976 |
| 57.3357236762253 | 64.4042155072071 |
| 57.3357666765222 | 64.4041934882985 |
| 57.3358473632721 | 64.4042375426651 |
| 57.3360266338417 | 64.4043618866669 |
| 57.3362070785501 | 64.4044180872051 |
| 57.3363004319162 | 64.4044418126127 |
| 57.3363519802154 | 64.4044072874768 |
| 57.3363796916327 | 64.4041982828532 |
| 57.3364771514336 | 64.4040416277159 |
| 57.3365268644414 | 64.4038668464932 |
| 57.3365793237358 | 64.4035725303029 |
| 57.3365874822584 | 64.4032077853459 |
| 57.336556450446 | 64.4029846343092 |
| 57.3364246211953 | 64.4026700031131 |
| 57.336236223343 | 64.4021780445932 |
| 57.3361693931318 | 64.4018686447859 |
| 57.3361313912905 | 64.4016140887243 |
| 57.336068400865 | 64.4011043948663 |
| 57.3360568992282 | 64.4008846911861 |
| 57.3360630483968 | 64.4006960832423 |
| 57.3361167560542 | 64.4004975371533 |
| 57.3363801476625 | 64.3997769006401 |
| 57.3364812139035 | 64.3995601170445 |
| 57.3365785507259 | 64.3993876769247 |
| 57.3367454764618 | 64.3990636367551 |
| 57.3368928011873 | 64.3987447915611 |
| 57.3369785397805 | 64.3985167322275 |
| 57.3370376538628 | 64.3982377173842 |
| 57.3370995739949 | 64.3979946155431 |
| 57.3371722986193 | 64.3977673037248 |
| 57.3372264157024 | 64.3972721041793 |
| 57.3372070801452 | 64.3971128687173 |
| 57.3371490163401 | 64.3969794557275 |
| 57.3371107939159 | 64.3968728873215 |
| 57.3377081373467 | 64.396525664543 |
| 57.3377601066325 | 64.3965233285956 |
| 57.338007582414 | 64.3964040822919 |
| 57.3382955885256 | 64.396238998918 |
| 57.3385632579466 | 64.3959411253962 |
| 57.3389401477248 | 64.3955212411597 |
| 57.3394201443772 | 64.3949789493165 |
| 57.3398403829698 | 64.3944956390455 |
| 57.3398249125811 | 64.3942413793948 |
| 57.3397049220589 | 64.3922632793417 |
| 57.3396510995185 | 64.3913005305887 |
| 57.3395756010699 | 64.3903427487328 |
| 57.3395046943361 | 64.3895428846092 |

| | |
|---|---|
| 57.3394510035499 | 64.3889385685106 |
| 57.3393562427918 | 64.387917720698 |
| 57.339339913873 | 64.3877422337389 |
| 57.3393112763657 | 64.387294578519 |
| 57.339172652578 | 64.3862041365499 |
| 57.3389106313328 | 64.3854878441379 |
| 57.3385945208127 | 64.3852654702383 |
| 57.3379984179327 | 64.3853512419701 |
| 57.3378054425772 | 64.3851835909959 |
| 57.3377309131864 | 64.3846960139206 |
| 57.3380319308556 | 64.3838936379109 |
| 57.3380102871653 | 64.3837105935401 |
| 57.3377163145346 | 64.3832206692853 |
| 57.3373801037164 | 64.3828982533159 |
| 57.3373125076865 | 64.382785389941 |
| 57.3371085213643 | 64.3824445314261 |
| 57.336986661176 | 64.3818493343121 |
| 57.3368413428324 | 64.3816931635445 |
| 57.3366753278081 | 64.381872586486 |
| 57.3365220882527 | 64.3825686034737 |
| 57.3366192785217 | 64.3827256289499 |
| 57.3366314235546 | 64.3828898309214 |
| 57.3365455923839 | 64.3835900967442 |
| 57.3362437457486 | 64.3838346199365 |
| 57.3362482683566 | 64.3843253454598 |
| 57.336410981353 | 64.384805256856 |
| 57.336550859412 | 64.3853378568348 |
| 57.3364101101998 | 64.3859339757458 |
| 57.3364078678921 | 64.3862125932215 |
| 57.3363509110414 | 64.3862520388758 |
| 57.3362781738754 | 64.3865923034169 |
| 57.3296113914801 | 64.3880404196741 |
| 57.3257659605117 | 64.3888476548304 |
| 57.325723342432 | 64.38876921916 |
| 57.325629325924 | 64.3882604265112 |
| 57.3256000842181 | 64.3879980894804 |
| 57.3255560305479 | 64.3878654278612 |
| 57.3255138633702 | 64.3876172900053 |
| 57.325453961929 | 64.3875834690256 |
| 57.3254270876195 | 64.3875003395435 |
| 57.3254871153486 | 64.3872447633254 |
| 57.3254502669234 | 64.3870050198596 |
| 57.3253765757402 | 64.3868248863901 |
| 57.3250493141906 | 64.3853047404109 |
| 57.3249097009034 | 64.3847583478504 |
| 57.3246758239944 | 64.3838894845537 |
| 57.3245886004391 | 64.3837322212069 |
| 57.3246358076089 | 64.3829570627163 |
| 57.324659729556 | 64.3828239876929 |
| 57.324735650681 | 64.3827179436646 |
| 57.3249219573575 | 64.3822738456064 |
| 57.3249679243763 | 64.3821507279312 |
| 57.325442214347 | 64.3816090602521 |
| 57.3254917932038 | 64.3814603735128 |
| 57.3255429793231 | 64.3814396234412 |
| 57.3256010943263 | 64.381480820913 |
| 57.3256477984707 | 64.3814200943744 |
| 57.3256972802333 | 64.3812641055436 |
| 57.3256808356661 | 64.3810671074374 |
| 57.325695274306 | 64.3809640110774 |

| | |
|---|---|
| 57.3257486710309 | 64.380852672495 |
| 57.3258412933344 | 64.3807667837476 |
| 57.3259955035193 | 64.3805912656728 |
| 57.3262081233687 | 64.3803099890887 |
| 57.326356579969 | 64.3800326169808 |
| 57.3265409391665 | 64.3795845888989 |
| 57.3265861062713 | 64.3795569692552 |
| 57.3265816501075 | 64.3793702151939 |
| 57.3266602545205 | 64.3791688978008 |
| 57.3266949254901 | 64.3787973947193 |
| 57.3266414607154 | 64.3786533787741 |
| 57.3265811108954 | 64.3785792449731 |
| 57.32657026813 | 64.3785134891371 |
| 57.3265982117479 | 64.3782508794155 |
| 57.3266468289053 | 64.3781585132931 |
| 57.3266492210003 | 64.378041183088 |
| 57.3266952418412 | 64.3779291761879 |
| 57.3267485887916 | 64.3779156279115 |
| 57.3267626901973 | 64.3777941124973 |
| 57.3269867135863 | 64.377344265214 |
| 57.3270126012279 | 64.3772041149131 |
| 57.3271963420117 | 64.3765618271944 |
| 57.3272506470358 | 64.3761748115813 |
| 57.3273653972202 | 64.3755721822575 |
| 57.3274656474437 | 64.3752162803023 |
| 57.3275350091813 | 64.3750699969231 |
| 57.3275565052342 | 64.3748970007207 |
| 57.3276257154504 | 64.3747326248274 |
| 57.3277140144725 | 64.3746663397233 |
| 57.3281213192306 | 64.3740067049227 |
| 57.3281735667164 | 64.373762400416 |
| 57.3284097211209 | 64.3730446267577 |
| 57.3286812206571 | 64.3728965950112 |
| 57.3290364639414 | 64.372495673303 |
| 57.3291680986193 | 64.3724127923711 |
| 57.3295734158625 | 64.3720426210053 |
| 57.3297759096834 | 64.3716230764274 |
| 57.3299119629067 | 64.3717233095305 |
| 57.3299924840153 | 64.3715251907178 |
| 57.3300084409889 | 64.3713816584986 |
| 57.3300490191189 | 64.3713064124973 |
| 57.3302158398278 | 64.3711817349249 |
| 57.3302770545664 | 64.3710175387122 |
| 57.3303797631544 | 64.3709947523837 |
| 57.3304396201543 | 64.3710248997027 |
| 57.330534420297 | 64.3709950017204 |
| 57.3306539679529 | 64.3709015378293 |
| 57.3307801346764 | 64.3707051492225 |
| 57.3308976148663 | 64.37044339772 |
| 57.3310177816083 | 64.3700936781636 |
| 57.3310697387328 | 64.3698349149373 |
| 57.331096656984 | 64.3696246205986 |
| 57.3311110952011 | 64.3693675698241 |
| 57.3313839001684 | 64.3681349160109 |
| 57.3314793617684 | 64.3680134813796 |
| 57.3315310431529 | 64.3678754490241 |
| 57.3315368843272 | 64.3677212456713 |
| 57.331521558431 | 64.367461732673 |
| 57.3314769646577 | 64.367236604053 |
| 57.3313717715117 | 64.3670803388171 |

| | |
|---|---|
| 57.3310684793702 | 64.3669258294044 |
| 57.3306555527569 | 64.3667597322846 |
| 57.3305129322367 | 64.3666925285366 |
| 57.3304329956084 | 64.3666652994236 |
| 57.3302899908775 | 64.366649922545 |
| 57.3299350216449 | 64.3664793536383 |
| 57.3297817404322 | 64.3664275845645 |
| 57.3296054033776 | 64.3664246931884 |
| 57.3295138560709 | 64.366549931817 |
| 57.3294207793888 | 64.3665541899965 |
| 57.3293402287538 | 64.3666018780095 |
| 57.329289729246 | 64.3666737625529 |
| 57.3292128404144 | 64.3667065043373 |
| 57.3290578413375 | 64.3666807172642 |
| 57.3289970289528 | 64.366720195541 |
| 57.3287896340261 | 64.3664769601306 |
| 57.3287443210999 | 64.3664934791989 |
| 57.3287520572383 | 64.3666286188645 |
| 57.3286604643629 | 64.3665961127535 |
| 57.3286205615372 | 64.3664330550112 |
| 57.3286567907635 | 64.3663216413197 |
| 57.3287146487958 | 64.3662090716879 |
| 57.3287517136687 | 64.366005795761 |
| 57.3287706884339 | 64.3657996943526 |
| 57.3287658206945 | 64.3655837250421 |
| 57.328725445845 | 64.3650837821875 |
| 57.3287188490213 | 64.3648863234884 |
| 57.3286334322003 | 64.3648791099256 |
| 57.3285696142391 | 64.3648416833373 |
| 57.3285012681493 | 64.3647679343425 |
| 57.3284382566916 | 64.3646499394533 |
| 57.3284369314947 | 64.3645510374967 |
| 57.3285263359045 | 64.3642794439128 |
| 57.3284936165977 | 64.364196923998 |
| 57.32848400698 | 64.3640763174654 |
| 57.3285107605823 | 64.3640018658808 |
| 57.3286159912453 | 64.363872510373 |
| 57.3286767945936 | 64.3638257221846 |
| 57.3287074869379 | 64.3637436174639 |
| 57.3287178641542 | 64.3636333855213 |
| 57.3287523565503 | 64.3635399812964 |
| 57.3288198812298 | 64.3634050457415 |
| 57.3288363266537 | 64.3633053282387 |
| 57.3288337786536 | 64.3631153217254 |
| 57.3288541115071 | 64.3630041346605 |
| 57.3288880774285 | 64.3628782084475 |
| 57.3289345765329 | 64.362802849816 |
| 57.329018586023 | 64.3625645390199 |
| 57.3290030042153 | 64.3624407180438 |
| 57.3286963595531 | 64.3618628267723 |
| 57.3286850657399 | 64.3617774991319 |
| 57.3286309798623 | 64.36168234559 |
| 57.3286086980936 | 64.3617670322989 |
| 4 | |
| 57.339101983749 | 64.4262023069761 |
| 57.3390178945258 | 64.4263184621368 |
| 57.3387924043518 | 64.4266750436855 |
| 57.3385187972261 | 64.4269080150976 |
| 57.3380959009756 | 64.4271807863591 |
| 57.3373882881796 | 64.4276539490175 |

| | |
|---|---|
| 57.3365973181837 | 64.4281540192749 |
| 57.3360543105234 | 64.4285147620654 |
| 57.3354457015008 | 64.4289142567612 |
| 57.3347970177058 | 64.429249573142 |
| 57.3344376560344 | 64.4294700018314 |
| 57.3345924614497 | 64.4315119910923 |
| 57.3346093572164 | 64.4317223230848 |
| 57.334646947147 | 64.4318658151753 |
| 57.334674713546 | 64.4319438095823 |
| 57.3347019761939 | 64.4319756586215 |
| 57.3347305983178 | 64.4319875194272 |
| 57.3347332409765 | 64.4320533333052 |
| 57.3347150312143 | 64.4321597550838 |
| 57.3347163460512 | 64.4322619968142 |
| 57.3347297913798 | 64.4323437766953 |
| 57.3347511452178 | 64.4324748641024 |
| 57.3347338676299 | 64.4326538176573 |
| 57.3347476158408 | 64.4327521914815 |
| 57.3348106608734 | 64.4329407340282 |
| 57.3348179492414 | 64.4330955241141 |
| 57.3347996106059 | 64.433191987001 |
| 57.3347476844089 | 64.4333164970827 |
| 57.3347077653078 | 64.433403943686 |
| 57.3346981911544 | 64.4334835800432 |
| 57.3346927443517 | 64.4336188347202 |
| 57.3347253259806 | 64.4337990845859 |
| 57.3347737185063 | 64.4339517367841 |
| 57.3348742785376 | 64.4341454427083 |
| 57.334976164475 | 64.4343025556551 |
| 57.3350272742612 | 64.4345339744238 |
| 57.3350289526025 | 64.4346366993122 |
| 57.3350900297725 | 64.4348540633497 |
| 57.3351186423256 | 64.4353269439518 |
| 57.3349997815369 | 64.4358554530464 |
| 57.3348362156077 | 64.4361826483929 |
| 57.3346905135707 | 64.4367893842393 |
| 57.3346046393087 | 64.4370472368358 |
| 57.3344482555837 | 64.4373674656733 |
| 57.3343782100295 | 64.4374730004977 |
| 57.3342776110241 | 64.4375631010397 |
| 57.3342237980615 | 64.4376808769445 |
| 57.3341482841658 | 64.4377731986356 |
| 57.334113870404 | 64.43787700443 |
| 57.3340654494858 | 64.4379880664541 |
| 57.3340160943941 | 64.4380332403771 |
| 57.333991856011 | 64.438090100934 |
| 57.3339746724009 | 64.4381438292013 |
| 57.3339223631763 | 64.4382318114139 |
| 57.3337069625369 | 64.4388317780451 |
| 57.333678566837 | 64.4389848056559 |
| 57.3336117097679 | 64.4391921597282 |
| 57.3336126809809 | 64.4392680091299 |
| 57.3336414516715 | 64.4394318187772 |
| 57.3336524971421 | 64.4395930832027 |
| 57.3336334545676 | 64.4397752602912 |
| 57.3336028376764 | 64.4398951709579 |
| 57.3335728596345 | 64.4403387146669 |
| 57.3335879271311 | 64.4404073047029 |
| 57.333657237632 | 64.4403845106711 |
| 57.3337339767535 | 64.4403877960422 |

| | |
|---|---|
| 57.3337862923131 | 64.4402931744631 |
| 57.333816876647 | 64.4403180748303 |
| 57.333801914681 | 64.4403981091198 |
| 57.3338084739984 | 64.4404966316167 |
| 57.333840160934 | 64.4406006976331 |
| 57.3338193482437 | 64.4406446192387 |
| 57.3337724019632 | 64.4405973511226 |
| 57.3337224062028 | 64.4405995381039 |
| 57.3336554386606 | 64.4406650742157 |
| 57.3336180919661 | 64.4406731843618 |
| 57.3335805371884 | 64.4406650291948 |
| 57.3335746441737 | 64.4406255973662 |
| 57.3335549987255 | 64.4406133375546 |
| 57.3335274257186 | 64.4406904353934 |
| 57.3334718745522 | 64.4406795800394 |
| 57.3334120425112 | 64.4407482908066 |
| 57.3334019987228 | 64.4407915747428 |
| 57.3334244095742 | 64.4408796051581 |
| 57.3333882077267 | 64.4409701989707 |
| 57.3333302131592 | 64.4410421500313 |
| 57.3333013725972 | 64.4410201622829 |
| 57.3332441654587 | 64.4410062236988 |
| 57.3331461329309 | 64.4408688587791 |
| 57.3331192977002 | 64.4408632238251 |
| 57.3330867011477 | 64.440828447692 |
| 57.3330531522659 | 64.4408596402416 |
| 57.3329903403299 | 64.4411096545429 |
| 57.3329510079278 | 64.4412433941012 |
| 57.332936163596 | 64.4413396950764 |
| 57.332906674602 | 64.4414004346612 |
| 57.3329036339121 | 64.4414435777108 |
| 57.3328254773749 | 64.4414699111576 |
| 57.3326326833231 | 64.441738889357 |
| 57.3325139924741 | 64.4419455086672 |
| 57.3324751878283 | 64.4419800845372 |
| 57.3324393599917 | 64.442107025706 |
| 57.3324417209422 | 64.4422917474127 |
| 57.3324984200184 | 64.4425400210484 |
| 57.3325610708508 | 64.4426988609037 |
| 57.3326273118493 | 64.4428575444743 |
| 57.3326631561337 | 64.4428724188388 |
| 57.3327075211495 | 64.4428442433059 |
| 57.3327290937367 | 64.4428597410785 |
| 57.3327386541602 | 64.4429121310053 |
| 57.3327639422008 | 64.442937264175 |
| 57.3327644856956 | 64.4429727776018 |
| 57.3327550715082 | 64.4430794681314 |
| 57.3327649760014 | 64.4431517705054 |
| 57.3327588962461 | 64.4432312473519 |
| 57.3327668711948 | 64.4433001467396 |
| 57.3327764667407 | 64.4433623329282 |
| 57.3327403004975 | 64.443462884774 |
| 57.3327136737242 | 64.4437478461086 |
| 57.3326601588126 | 64.4440371357903 |
| 57.3326050113961 | 64.4441845139066 |
| 57.3324978732886 | 64.4447337014321 |
| 57.3324120990695 | 64.444909149551 |
| 57.3323427609006 | 64.4450143009677 |
| 57.3323271505592 | 64.4450578252498 |
| 57.3323141408212 | 64.4451573641423 |

| | |
|---|---|
| 57.3322331108424 | 64.4452401085807 |
| 57.3321673071919 | 64.4452562632734 |
| 57.3321215778909 | 64.4453042559257 |
| 57.3320153601815 | 64.4453837805307 |
| 57.3319781354867 | 64.4455282136928 |
| 57.3319681820794 | 64.4457265886658 |
| 57.3319945659138 | 64.4458376934802 |
| 57.3320501941242 | 64.4458616714542 |
| 57.3321299845978 | 64.4459704483743 |
| 57.332181745398 | 64.4461066849096 |
| 57.3321792045814 | 64.446189160817 |
| 57.3322875127065 | 64.4464285468956 |
| 57.3323817962512 | 64.4465400153165 |
| 57.3324426757032 | 64.4465602784881 |
| 57.3325258867239 | 64.4466556241726 |
| 57.3325309667909 | 64.446490504878 |
| 57.3325422670259 | 64.4463976828187 |
| 57.3325562222121 | 64.4463158710326 |
| 57.332596409538 | 64.446291037 |
| 57.3326455487849 | 64.4463696007657 |
| 57.3327818062089 | 64.4468007358247 |
| 57.3326732423136 | 64.4471261300114 |
| 57.3326516942395 | 64.4473592218244 |
| 57.3324795488414 | 64.4475369316205 |
| 57.3323052871792 | 64.4474850718901 |
| 57.3321679183228 | 64.4474810912608 |
| 57.3321151213547 | 64.4476017904166 |
| 57.3321513180468 | 64.4478135993344 |
| 57.3322602695586 | 64.4481954406066 |
| 57.3324136567631 | 64.4485052728649 |
| 57.332612391919 | 64.4488641148378 |
| 57.3328350274052 | 64.4492097983037 |
| 57.3328678454689 | 64.4493750964854 |
| 57.3328556971657 | 64.4494790814235 |
| 57.3327738882523 | 64.449521996671 |
| 57.3326072937279 | 64.4495362178843 |
| 57.3325567336065 | 64.4496211152247 |
| 57.3325299710245 | 64.4497694086575 |
| 57.3326297622284 | 64.4499963910559 |
| 57.3328214942432 | 64.4500591276958 |
| 57.3329423466225 | 64.450296821286 |
| 57.332948731305 | 64.4506082422514 |
| 57.3328515959928 | 64.4512894980173 |
| 57.3326360952972 | 64.4522752982871 |
| 57.3325289871629 | 64.4529357207952 |
| 57.3324475096773 | 64.4535991788009 |
| 57.3324073932355 | 64.4540685430284 |
| 57.3324100333042 | 64.4541209033321 |
| 57.3324313193631 | 64.4545528975455 |
| 57.3324328540489 | 64.4548367929627 |
| 57.3324342736803 | 64.4550833299597 |
| 57.3323718786945 | 64.4554463833626 |
| 57.3322215630726 | 64.4558026171107 |
| 57.3320470406172 | 64.4560488037945 |
| 57.3317855382577 | 64.4563198446976 |
| 57.3316977372611 | 64.4564925267857 |
| 57.3316699173606 | 64.4567919683923 |
| 57.3316369075751 | 64.4572419148418 |
| 57.3315738618848 | 64.4575611460014 |
| 57.3315694530574 | 64.4576882033123 |

| | |
|---|---|
| 57.331661148258 | 64.4580855926296 |
| 57.3316534058786 | 64.4582757295988 |
| 57.332060597883 | 64.4581194562692 |
| 57.3321257236718 | 64.4580070402871 |
| 57.33229725419 | 64.4579144303632 |
| 57.3326147726069 | 64.4576979314828 |
| 57.3328261643011 | 64.4593078805548 |
| 57.3335753411942 | 64.4594563348939 |
| 57.3336391760704 | 64.4594690193231 |
| 57.3335974437518 | 64.4572779382485 |
| 57.3335832600926 | 64.456633058592 |
| 57.3335429976802 | 64.454795470681 |
| 57.3335121600132 | 64.4533840968382 |
| 57.333471139501 | 64.4516036739173 |
| 57.3334180156507 | 64.4491915741219 |
| 57.3333881552894 | 64.4468749497114 |
| 57.333666533401 | 64.4467950653794 |
| 57.333712963405 | 64.4472178381741 |
| 57.3344103144746 | 64.4472940747374 |
| 57.3353240859629 | 64.4475309449589 |
| 57.3356038206424 | 64.4476280371181 |
| 57.3356182982303 | 64.4475448676413 |
| 57.3357621881453 | 64.4470385485695 |
| 57.3358658654915 | 64.4468159741826 |
| 57.3359276710832 | 64.4466834096479 |
| 57.3359513069951 | 64.4464239656365 |
| 57.3359959897624 | 64.445934584915 |
| 57.3358496418916 | 64.445853278164 |
| 57.3360108175004 | 64.4431063263379 |
| 57.336139360034 | 64.4432559934701 |
| 57.3364631764191 | 64.4434079288111 |
| 57.3369442173517 | 64.4435433684033 |
| 57.3374473715085 | 64.4434905046105 |
| 57.3378898000711 | 64.4433099148762 |
| 57.3396942635412 | 64.4419266044115 |
| 57.3398842205106 | 64.4418571774844 |
| 57.341020884992 | 64.4420641039834 |
| 57.3413919191228 | 64.4421791031532 |
| 57.3422664224622 | 64.4427298810328 |
| 57.3424736642454 | 64.4428605191737 |
| 57.3424019477571 | 64.4425051982443 |
| 57.3424536409426 | 64.44222820079 |
| 57.3426046264551 | 64.4418500215469 |
| 57.3426090246202 | 64.4412246061921 |
| 57.3426194999713 | 64.4403303311153 |
| 57.3426795866773 | 64.4394885318922 |
| 57.3427274336492 | 64.4386662021715 |
| 57.3427437865999 | 64.4373700192233 |
| 57.3418641459818 | 64.4358884140971 |
| 57.3417766633823 | 64.4354887904021 |
| 57.3417501423251 | 64.4349828440823 |
| 57.3418519646043 | 64.4344985020217 |
| 57.3420736299872 | 64.4336956198676 |
| 57.3420826411143 | 64.4335721408759 |
| 57.34226228588 | 64.433140844757 |
| 57.3423197275566 | 64.4329144100455 |
| 57.3423888446009 | 64.432646100987 |
| 57.3424375538442 | 64.4319292068179 |
| 57.3422977741252 | 64.4309699542271 |
| 57.3423816996916 | 64.4302197823405 |

| | |
|---|---|
| 57.3424231296493 | 64.4296151606278 |
| 57.3423397830033 | 64.4283044419083 |
| 57.3422259811391 | 64.4268895961503 |
| 57.342155923528 | 64.4269239154599 |
| 57.3420582970248 | 64.4271116024924 |
| 57.3418784383621 | 64.427197440963 |
| 57.3417137013707 | 64.4270143559442 |
| 57.341427191844 | 64.4266788503325 |
| 57.3410404030925 | 64.4264437820266 |
| 57.3408791805201 | 64.4263939265879 |
| 57.3406350241123 | 64.4265080166925 |
| 57.340505652192 | 64.4265740201284 |
| 57.3402234289087 | 64.4266681953705 |
| 57.3397143670077 | 64.4266943155316 |
| 57.3393098478583 | 64.4264980752334 |
| 57.339101983749 | 64.4262023069761 |
| 5 | |
| 57.3314821309543 | 64.535622760637 |
| 57.3314379120112 | 64.5356423481334 |
| 57.3312240939058 | 64.5357330112793 |
| 57.3304917077003 | 64.5360459303791 |
| 57.3303151287304 | 64.5361191161651 |
| 57.3294338658419 | 64.5365684870392 |
| 57.3288242155012 | 64.5366923539637 |
| 57.3287910370686 | 64.5366965410445 |
| 57.3287890732631 | 64.5372799220286 |
| 57.3289449891279 | 64.5374898644341 |
| 57.3290620190294 | 64.5376401372673 |
| 57.3291909670525 | 64.5376911261327 |
| 57.3292783958358 | 64.5375306227925 |
| 57.3293849119326 | 64.5370604937991 |
| 57.3295037353935 | 64.536934230545 |
| 57.3296639747681 | 64.5369435821481 |
| 57.3297962906432 | 64.537050554124 |
| 57.3300518849884 | 64.5374390543087 |
| 57.3300680630285 | 64.5375969634765 |
| 57.3300565521145 | 64.5378421886499 |
| 57.3299914021979 | 64.5381527149483 |
| 57.3299876660428 | 64.5381706353551 |
| 57.3298603616178 | 64.5388393824843 |
| 57.32982602055 | 64.5394945122793 |
| 57.3298635894991 | 64.5398111128327 |
| 57.3299843835578 | 64.540162987841 |
| 57.330217200816 | 64.5404279105829 |
| 57.3302484821213 | 64.5405425280886 |
| 57.3302412706386 | 64.5406675251464 |
| 57.3301435812622 | 64.540811509249 |
| 57.3300139560672 | 64.5408611598005 |
| 57.3296818202789 | 64.5409411987851 |
| 57.3295915922914 | 64.541025928375 |
| 57.3295602223632 | 64.5412183311917 |
| 57.3295917324078 | 64.5415542745434 |
| 57.3297373277215 | 64.542050093092 |
| 57.3299191570914 | 64.5424446378691 |
| 57.3301710548413 | 64.5425560300849 |
| 57.3302505475107 | 64.5427669741082 |
| 57.3303905277985 | 64.5431918017062 |
| 57.3306161362702 | 64.5433502722768 |
| 57.3307527688402 | 64.543563198533 |
| 57.3308205713581 | 64.5438030209777 |

| | |
|---|---|
| 57.3308348325453 | 64.5440865479141 |
| 57.3309930473566 | 64.5446846616865 |
| 57.3311797320163 | 64.5456284968486 |
| 57.3311984945061 | 64.5456954786092 |
| 57.3312314185417 | 64.5458126931862 |
| 57.3314283122986 | 64.5465143510444 |
| 57.3318114510317 | 64.547673692497 |
| 57.3319141172226 | 64.5480736767364 |
| 57.3319621087174 | 64.5487085365798 |
| 57.3318675114733 | 64.5492253370447 |
| 57.3317965619842 | 64.5496091579562 |
| 57.3316418225008 | 64.5500533492845 |
| 57.3314889029912 | 64.5503715950623 |
| 57.3312832802598 | 64.5505629637606 |
| 57.3311403716383 | 64.5507567565709 |
| 57.3309635315251 | 64.551208145103 |
| 57.3308578535852 | 64.551270566809 |
| 57.3304558618969 | 64.5513221417301 |
| 57.3303475748058 | 64.5513841703404 |
| 57.3302382435555 | 64.5516224165049 |
| 57.3301380292417 | 64.5519927948489 |
| 57.3301441754393 | 64.5522751551378 |
| 57.3302491052547 | 64.5525345663074 |
| 57.3304076995531 | 64.5526699167432 |
| 57.3306784753331 | 64.5527082148911 |
| 57.330862336895 | 64.5527405852733 |
| 57.3310134044124 | 64.552930211296 |
| 57.3310752024519 | 64.5531575106436 |
| 57.3311477326977 | 64.5531621985154 |
| 57.331674554501 | 64.5549228480515 |
| 57.3316366445031 | 64.5549521192142 |
| 57.3318714048076 | 64.555731004101 |
| 57.3323292575121 | 64.5553014220578 |
| 57.3325867126195 | 64.5557077666409 |
| 57.3329260921351 | 64.5566529717345 |
| 57.3331551026405 | 64.5564337775769 |
| 57.3332690796952 | 64.5566011891265 |
| 57.3334859562658 | 64.556721581828 |
| 57.3335719534903 | 64.5570437380355 |
| 57.3337783987985 | 64.5568603312817 |
| 57.3345768226086 | 64.5594914599442 |
| 57.3346570421312 | 64.5593796027378 |
| 57.33489902687 | 64.5590423137434 |
| 57.3350711062752 | 64.5588309103258 |
| 57.3352151675086 | 64.5584075744026 |
| 57.3353123752199 | 64.5583954959404 |
| 57.3354102744783 | 64.5584493190382 |
| 57.3354348957495 | 64.5585717107049 |
| 57.3355866672882 | 64.5587457445485 |
| 57.335689088261 | 64.5587643447191 |
| 57.3357742426126 | 64.558637003885 |
| 57.3358054259596 | 64.5584796326173 |
| 57.3358648857446 | 64.5581772964514 |
| 57.3358833921101 | 64.558018777778 |
| 57.3359625061272 | 64.5572536300843 |
| 57.3360149921475 | 64.5570525456478 |
| 57.3360928321128 | 64.5567630773027 |
| 57.3361601548315 | 64.5565030974777 |
| 57.3361265229383 | 64.5562724588334 |
| 57.3359873881313 | 64.5557486692638 |

| | |
|---|---|
| 57.3360141218046 | 64.5556328273475 |
| 57.3361714224193 | 64.5556520131446 |
| 57.3363305726156 | 64.5557966758548 |
| 57.3364559666799 | 64.5558061974636 |
| 57.3365395686411 | 64.5556315787444 |
| 57.3365633671262 | 64.5554198628905 |
| 57.3365290325148 | 64.5552965355656 |
| 57.3363253554257 | 64.5548662095308 |
| 57.3363293139172 | 64.5547534505172 |
| 57.3364041942418 | 64.5544647593084 |
| 57.3365027343263 | 64.5542324006969 |
| 57.3364388066533 | 64.5542185585014 |
| 57.3363440399144 | 64.5542546299198 |
| 57.3360357718263 | 64.5544015159098 |
| 57.3359567574774 | 64.5542668880638 |
| 57.3357283271266 | 64.5533564724597 |
| 57.3354359683015 | 64.5524327274732 |
| 57.3350949313638 | 64.5513359434432 |
| 57.3347849743661 | 64.5504514748357 |
| 57.3345424442341 | 64.5497542506981 |
| 57.3343984113729 | 64.5490932052127 |
| 57.3343588666172 | 64.5488498721936 |
| 57.3345089276616 | 64.5486987739499 |
| 57.3345387609157 | 64.5485798157499 |
| 57.3348530654136 | 64.5481943337919 |
| 57.3353118333526 | 64.5477607649266 |
| 57.3351352638556 | 64.5469856245214 |
| 57.3349147208312 | 64.5461910321085 |
| 57.3345510266652 | 64.5449990944979 |
| 57.334247374485 | 64.5442024475395 |
| 57.3337305437083 | 64.5432582779579 |
| 57.3330521043177 | 64.5423109592981 |
| 57.3327367771153 | 64.5419651947086 |
| 57.3316824886186 | 64.5364955948766 |
| 57.3316398347718 | 64.5364661313128 |
| 57.3314821309543 | 64.535622760637 |

**Описание границ охотничьего угодья «Голубковское»**

Северная граница: от устья реки Реж на восток вниз по течению по середине реки Ница до пересечения с южной границей земельного участка сельскохозяйственного производственного кооператива «Голубковский» (граница муниципального округа муниципальное образование Алапаевское Свердловской области).

Восточная граница: от пересечения реки Ница с южной границей земельного участка сельскохозяйственного производственного кооператива «Голубковский» на северо-запад по южной границе земельного участка сельскохозяйственного производственного кооператива «Голубковский», южным границам кварталов 235, 234 Гаранинского участка Гаранинского участкового лесничества Синячихинского лесничества и линии, являющейся продолжением южной границы квартала 234 Гаранинского участка Гаранинского участкового лесничества Синячихинского лесничества, до юго-восточного угла квартала 233 Гаранинского участка Гаранинского участкового лесничества Синячихинского лесничества, далее на юго-запад по юго-восточной границе квартала 233 Гаранинского участка Гаранинского участкового лесничества Синячихинского лесничества до линии, являющейся продолжением восточной границы квартала 233 Гаранинского участка Гаранинского участкового лесничества Синячихинского лесничества, далее на юго-запад по линии, являющейся продолжением восточной границы квартала 236 Гаранинского участка Гаранинского участкового лесничества Синячихинского лесничества,

восточным границам кварталов 236, 239, 244, 249, 254, 260, 264, 269, 271 Гаранинского участка Гаранинского участкового лесничества Синячихинского лесничества до юго-восточного угла квартала 271 Гаранинского участка Гаранинского участкового лесничества Синячихинского лесничества.

Южная граница: от юго-восточного угла квартала 271 Гаранинского участка Гаранинского участкового лесничества Синячихинского лесничества на северо-восток по южным границам кварталов 271, 269, 268 Гаранинского участка Гаранинского участкового лесничества Синячихинского лесничества, далее на запад по северной границе Федосова болота до пересечения с рекой Федосиха, далее вниз по течению по середине реки Федосиха до устья реки Федосиха.

Западная граница: от устья реки Федосиха на север вниз по течению по середине реки Реж до устья реки Реж.

За исключением лесопарковых зон кварталов 230, 231 Гаранинского участка Гаранинского участкового лесничества Синячихинского лесничества.

За исключением земель, непригодных для осуществления видов деятельности в сфере охотничьего хозяйства, в том числе земель населенных пунктов (деревня Ключи, деревня Михалёва, деревня Бунькова), в следующих границах:

| | |
|---|---|
| 1 | |
| 57.9017070058907 | 62.2908111806643 |
| 57.9026314 | 62.2941008 |
| 57.9049398996514 | 62.2937769612663 |
| 2 | |
| 57.9234821025061 | 62.3326854410681 |
| 57.9237695 | 62.3353915 |
| 57.9230117 | 62.3383488 |
| 57.922109 | 62.3403089 |
| 3 | |
| 57.9213368 | 62.3417166 |
| 57.9213081903308 | 62.3419514307849 |
| 4 | |
| 57.9206187 | 62.3446117 |
| 57.9193129 | 62.3453065 |
| 57.9183335 | 62.3450125 |
| 57.9178225 | 62.3440772 |
| 57.9176521 | 62.3423935 |
| 57.9169063 | 62.3406529 |
| 57.9165044 | 62.3399376 |
| 57.9155965 | 62.3398674 |
| 57.9143028 | 62.3423141 |
| 57.9138006 | 62.3453469 |
| 57.9138955 | 62.3487419 |
| 57.9141006 | 62.3502975 |
| 57.9149266 | 62.3513197 |
| 57.9163036 | 62.3515335 |
| 57.9174818 | 62.3505714 |
| 57.919029 | 62.3500636 |
| 5 | |
| 57.9342852 | 62.4836738 |
| 57.9343063840367 | 62.483682439141 |

**Описание границ охотничьего угодья «Горкинское»**

Северная граница: от деревни Буланова на восток по автомобильной дороге Килачевское – Лаптева через село Килачевское, село Крутихинское до деревни Лаптева.

Восточная граница: от деревни Лаптева на юг по автомобильной дороге Лаптева – Анохинское до юго-восточного угла квартала 117 Зайковского участка Зайковского участкового лесничества Ирбитского лесничества, далее на запад по южным границам кварталов 117, 116 Зайковского участка Зайковского участкового лесничества Ирбитского лесничества до пересечения с автомобильной дорогой Ирбит – Камышлов, далее на юг по автомобильной дороге Ирбит – Камышлов до места пересечения с границей муниципального округа Ирбитского муниципального образования Свердловской области и Камышловского муниципального района Свердловской области.

Южная граница: от места пересечения автомобильной дороги Ирбит – Камышлов с границей муниципального округа Ирбитского муниципального образования Свердловской области и Камышловского муниципального района Свердловской области на запад по границе муниципального округа Ирбитского муниципального образования Свердловской области и Камышловского муниципального района Свердловской области, далее по границе муниципального округа Ирбитского муниципального образования Свердловской области и муниципального округа Сухой Лог Свердловской области до места пересечения границы с Артемовским районом.

Западная граница: от места пересечения границы муниципального округа Ирбитского муниципального образования Свердловской области и Камышловского муниципального района Свердловской области с границей Артемовского муниципального округа Свердловской области на север по границе муниципального округа Ирбитского муниципального образования Свердловской области и Артемовского муниципального округа Свердловской области до юго-западного угла квартала 54 урочища колхоз «Россия» Горкинского участкового лесничества Ирбитского лесничества, далее на север по западным границам кварталов 54, 47, 45, 34 урочища колхоз «Россия» Горкинского участкового лесничества Ирбитского лесничества до деревни Буланова.

За исключением земель, непригодных для осуществления видов деятельности в сфере охотничьего хозяйства, в том числе земель населенных пунктов (деревня Мостовая, деревня Першина, село Анохинское, село Стриганское, деревня Лаптева, село Крутихинское, село Горки, деревня Шарапова, село Килачёвское), в следующих границах:

| | |
|---|---|
| 1 | |
| 57.2490358 | 62.5450372 |
| 57.2586695 | 62.5516891 |
| 57.2641004 | 62.5499724 |
| 57.2675813 | 62.5377845 |
| 57.274867 | 62.5456809 |
| 57.2783468 | 62.5432777 |
| 57.2790486 | 62.5310254 |
| 57.2675349 | 62.5247383 |
| 57.2644601 | 62.5186228 |
| 57.2616171 | 62.5216484 |
| 57.2596675 | 62.5344371 |
| 57.2542592 | 62.53654 |
| 57.2508467 | 62.5350809 |
| 2 | |
| 57.250777 | 62.5351131 |
| 57.2505332 | 62.534287 |
| 57.2489429 | 62.5316262 |
| 57.247933 | 62.5263047 |
| 57.2475963 | 62.5251889 |
| 57.2450655 | 62.5071215 |
| 57.2437768 | 62.5087201 |
| 57.2447056 | 62.5243306 |
| 57.241745 | 62.5289011 |
| 57.2410252 | 62.535038 |

| | |
|---|---|
| 57.2352425 | 62.5434494 |
| 57.2374024 | 62.5533199 |
| 57.247724 | 62.5463247 |
| 57.2489662 | 62.5450587 |
| 3 | |
| 57.3999272 | 62.6320237 |
| 57.3928599714613 | 62.6310906843038 |
| 57.3888737468414 | 62.6224060707909 |
| 57.3885962436108 | 62.6229254540735 |
| 4 | |
| 57.3883437192424 | 62.6233337197288 |
| 57.3861771 | 62.6175659 |
| 57.3803541 | 62.6135648 |
| 57.3757525 | 62.6270353 |
| 57.3774062 | 62.6307697 |
| 57.3787653 | 62.6329279 |
| 57.380717 | 62.6345063 |
| 57.3827265 | 62.6243234 |
| 57.3850314 | 62.6291084 |
| 57.3867043 | 62.6317451 |
| 57.3867528761956 | 62.6317422567323 |
| 5 | |
| 57.3867927039278 | 62.6323622214969 |
| 57.3867465826723 | 62.6324032829149 |
| 57.3867157032413 | 62.6324372084451 |
| 57.3861607658007 | 62.6336171580112 |
| 57.3856202402127 | 62.6386898707808 |
| 57.3911603253277 | 62.6435931184076 |
| 57.390849558275 | 62.6460122710931 |
| 6 | |
| 57.3517729924283 | 62.7366536537253 |
| 57.3495892 | 62.7351951 |
| 57.3489872 | 62.7436923 |
| 57.3446341 | 62.7474689 |
| 57.3425962 | 62.7451944 |
| 57.339354 | 62.7475547 |
| 57.3404520648339 | 62.7513697367685 |
| 7 | |
| 57.2970824352709 | 62.7822210659006 |
| 57.2923559 | 62.7760505 |
| 57.2846563 | 62.785921 |
| 8 | |
| 57.3146572 | 62.5651024 |
| 57.3093721 | 62.5689846 |
| 57.3058506 | 62.5701401 |
| 57.3017699 | 62.5779969 |
| 57.297643 | 62.585462 |
| 57.2975039 | 62.5862774 |
| 57.3012598 | 62.5887665 |
| 57.3048763 | 62.5930151 |
| 57.3066381 | 62.5928434 |
| 57.3103456 | 62.5885948 |
| 57.3144943 | 62.5842603 |
| 57.3234157 | 62.5840029 |
| 57.3253851 | 62.5768381 |
| 57.3250839 | 62.5712591 |
| 57.3146572 | 62.5651024 |
| 9 | |
| 57.3443163 | 62.5958651 |
| 57.3431269 | 62.5964815 |

| | |
|---|---|
| 57.342139 | 62.5976583 |
| 57.3416955 | 62.6009647 |
| 57.3414939 | 62.602758 |
| 57.3419979 | 62.6043645 |
| 57.3432541 | 62.6037037 |
| 57.3442961 | 62.6052424 |
| 57.3454754 | 62.6051864 |
| 57.3457576 | 62.6035425 |
| 57.3461708 | 62.6025338 |
| 57.3474609 | 62.6001988 |
| 57.3468764 | 62.5985363 |
| 57.3457475 | 62.5967057 |
| 57.3443163 | 62.5958651 |
| 10 | |
| 57.2561262 | 62.6333334 |
| 57.2554738 | 62.6386404 |
| 57.2558608 | 62.6476468 |
| 57.2589704 | 62.6564913 |
| 57.2616579 | 62.6528246 |
| 57.2640061 | 62.656443 |
| 57.2655975 | 62.6477588 |
| 57.2694917 | 62.640554 |
| 57.2686603 | 62.6350951 |
| 57.2661454 | 62.6333817 |
| 57.2561262 | 62.6333334 |
| 11 | |
| 57.2054096 | 62.6792588 |
| 57.2019789 | 62.6858789 |
| 57.1943991 | 62.6887417 |
| 57.1944379 | 62.6929642 |
| 57.1966286 | 62.6954691 |
| 57.1951552 | 62.701123 |
| 57.1970163 | 62.7030196 |
| 57.2015912 | 62.7048446 |
| 57.2010484 | 62.697473 |
| 57.2056422 | 62.6912466 |
| 57.2080648 | 62.682873 |
| 57.2054096 | 62.6792588 |

**Описание границ охотничьего угодья «Гороблагодатское»**

Северная граница: от места пересечения реки Серебряная с лесной автомобильной дорогой в квартале 15 Кедровского участка Кушвинского участкового лесничества Кушвинского лесничества на северо-восток по лесной автомобильной дороге, проходящей через кварталы 15, 4, 5 Кедровского участка Кушвинского участкового лесничества Кушвинского лесничества до пересечения с северной границей квартала 5 Кедровского участка Кушвинского участкового лесничества Кушвинского лесничества, далее на восток по северным границам кварталов 5–10 Кедровского участка Кушвинского участкового лесничества Кушвинского лесничества до северо-западного угла квартала 27 Кушвинского участка Кушвинского участкового лесничества Кушвинского лесничества, далее по северным границам кварталов 27–38 Кушвинского участка Кушвинского участкового лесничества Кушвинского лесничества до северо-восточного угла квартала 38 Кушвинского участка Кушвинского участкового лесничества Кушвинского лесничества.

Восточная граница: от северо-восточного угла квартала 38 Кушвинского участка Кушвинского участкового лесничества Кушвинского лесничества на юг по восточным границам кварталов 38, 58 Кушвинского участка Кушвинского участкового лесничества Кушвинского лесничества до юго-восточного угла квартала 58 Кушвинского участка Кушвинского

участкового лесничества Кушвинского лесничества, далее на восток по северным границам кварталов 80, 81 Кушвинского участка Кушвинского участкового лесничества Кушвинского лесничества до места пересечения с автомобильной дорогой Кушва – Кедровка.

Южная граница: от места пересечения северной границы квартала 81 Кушвинского участка Кушвинского участкового лесничества Кушвинского лесничества с автомобильной дорогой Кушва – Кедровка на юго-запад по автомобильной дороге Кушва – Кедровка до деревни Кедровка.

Западная граница: от деревни Кедровка на север вверх по течению по середине реки Серебряная до пересечения с лесной автомобильной дорогой в квартале 15 Кедровского участка Кушвинского участкового лесничества Кушвинского лесничества.

За исключением лесопарковых зон кварталов 144, 145, 147 Кедровского участка Кушвинского участкового лесничества Кушвинского лесничества.

**Описание границ охотничьего угодья «Гуринское»**

Северная граница: от северо-восточного угла квартала 12 урочища ТОО «Двинское» Юшалинского участкового лесничества Тугулымского лесничества на восток по границе Тугулымского муниципального округа Свердловской области и Слободо-Туринского муниципального района Свердловской области до автомобильной дороги Ермаково – Зубково, далее на юго-запад по автомобильной дороге Ермаково – Зубково до села Зубково, далее на восток по автомобильной дороге Зубково – Трошково до села Трошково.

Восточная граница: от села Трошково на юг по автомобильной дороге Трошково – Ивановка до северной границы Национального парка «Припышминские боры» (Тугулымская дача), далее на запад, юг и восток по северной, западной и южной границам Национального парка «Припышминские боры» (Тугулымская дача) до пересечения с автомобильной дорогой село Ивановка – поселок городского типа Тугулым, проходящей через деревню Щелконогова, село Ошкуково, далее на юг по автомобильной дороге село Ивановка – поселок городского типа Тугулым, проходящей через деревню Щелконогова, село Ошкуково до поселка городского типа Тугулым.

Южная граница: от поселка городского типа Тугулым на запад по железной дороге Тюмень – Екатеринбург до реки Еленка, далее вниз по течению по середине реки Еленка до устья реки Еленка, далее вверх по течению по середине реки Пышма до места пересечения с границей Тугулымского муниципального округа Свердловской области и Талицкого муниципального округа Свердловской области.

Западная граница: от места пересечения границы Тугулымского муниципального округа Свердловской области и Талицкого муниципального округа Свердловской области с серединой реки Пышма на север по границе Тугулымского муниципального округа Свердловской области и Талицкого муниципального округа Свердловской области до северо-восточного угла квартала 12 урочища ТОО «Двинское» Юшалинского участкового лесничества Тугулымского лесничества.

За исключением лесопарковых зон кварталов 102, 103, 115 Юшалинского участка Юшалинского участкового лесничества Тугулымского лесничества.

За исключением земель, непригодных для осуществления видов деятельности в сфере охотничьего хозяйства, в том числе земель населенных пунктов (поселок Юшала, поселок Бахметское, поселок городского типа Тугулым, деревня Журавлёва, село Ошкуково, деревня Полудёнка, деревня Щелконогова, село Фоминское, село Трошково, село Зубково), в следующих границах:

| 1 | |
|---|---|
| 57.3699501302768 | 64.230708780027 |
| 57.3699652371626 | 64.2297735070713 |
| 57.3699888482984 | 64.2290649967127 |

| | |
|---|---|
| 57.3699194922769 | 64.2281388358213 |
| 57.3698533146127 | 64.2271287371 |
| 57.3698676979033 | 64.2265096216305 |
| 57.3699282428985 | 64.2263678083609 |
| 57.3700188388929 | 64.2249037436738 |
| 57.3700297714129 | 64.2245366460847 |
| 57.3702543687162 | 64.2229317537233 |
| 57.3705610246107 | 64.2217032807758 |
| 57.370550318278 | 64.2213063329335 |
| 57.3702548389396 | 64.2204723906273 |
| 57.3699582829012 | 64.2199044955345 |
| 57.3697248648933 | 64.2196393388775 |
| 57.3689166493036 | 64.2190041989484 |
| 57.3686157282704 | 64.2187602066959 |
| 57.368493105372 | 64.2187274204309 |
| 57.3682470315598 | 64.2185370510499 |
| 57.3681656996424 | 64.218508856716 |
| 57.3678906350736 | 64.218258098748 |
| 57.3677217970617 | 64.2180675415804 |
| 57.3674631780987 | 64.2184098970695 |
| 57.3673632364477 | 64.2186273160113 |
| 57.3668353376147 | 64.2196599458608 |
| 57.3660157308632 | 64.2212311595002 |
| 57.3657939006069 | 64.2215284288012 |
| 57.3655937990491 | 64.2216583954844 |
| 57.3652529125717 | 64.2216861611518 |
| 57.3648291724975 | 64.2212842288869 |
| 57.3640407840029 | 64.2204432103065 |
| 57.3637519120726 | 64.2209723436961 |
| 57.3635876631913 | 64.2215732195687 |
| 57.3632928786177 | 64.2223881758839 |
| 57.3632338915018 | 64.2224575924018 |
| 57.3630405237603 | 64.2223957401092 |
| 57.3626155260044 | 64.2220369329063 |
| 57.3619968621888 | 64.2215340323422 |
| 57.3612350415804 | 64.2209575005384 |
| 57.3603015574994 | 64.2202308227927 |
| 57.3597586960264 | 64.2197037668179 |
| 57.359136906125 | 64.2191595518752 |
| 57.3585113820594 | 64.2187292123405 |
| 57.3581847281663 | 64.2184636384493 |
| 57.3578390726377 | 64.2183180031947 |
| 57.3576607534739 | 64.2181671884367 |
| 57.3574957948415 | 64.2181074413545 |
| 57.3573661129179 | 64.2179784671674 |
| 57.3572830029107 | 64.2178466739291 |
| 57.3571800209512 | 64.2178428334017 |
| 57.3569869138077 | 64.2179162716721 |
| 57.3569777623212 | 64.2179199587902 |
| 57.3533761 | 64.2133318 |
| 57.3479930999999 | 64.2223097 |
| 57.3499634 | 64.2381197 |
| 57.3563899698032 | 64.2396192615949 |
| 57.3572110590431 | 64.2409831383198 |
| 57.3576300741395 | 64.2416794212748 |
| 57.3580059099856 | 64.2423023964395 |
| 57.3580460448675 | 64.2418452473533 |
| 57.3580739133932 | 64.2416283368793 |
| 57.358139136806 | 64.2414296961794 |
| 57.3583481296984 | 64.2411671446391 |

| | |
|---|---|
| 57.3587695579688 | 64.2410440338658 |
| 57.3589829169848 | 64.2408728297958 |
| 57.3592104841807 | 64.2407903335818 |
| 57.3593976026129 | 64.2407242859612 |
| 57.3594107647938 | 64.2407206519177 |
| 57.363628265649 | 64.2452476426325 |
| 2 | |
| 57.3754672283345 | 64.2461929954334 |
| 57.3753639922851 | 64.2457946164899 |
| 57.3753352981534 | 64.2453968330897 |
| 57.3752474969416 | 64.2449921454535 |
| 57.3752649870841 | 64.2446773856169 |
| 57.3753502325764 | 64.2442149800182 |
| 57.3752041129533 | 64.2442341343023 |
| 57.3751099440407 | 64.2441245430705 |
| 57.3750323979897 | 64.2438214400296 |
| 57.3749412399587 | 64.2434835944415 |
| 57.3746300120172 | 64.2429748557734 |
| 57.3744218883379 | 64.242666379515 |
| 57.3743357703816 | 64.242154389776 |
| 57.3742289598725 | 64.2415900528256 |
| 57.374045620363 | 64.2409003074172 |
| 57.3740542489867 | 64.239251791848 |
| 57.3742322994119 | 64.2386804033869 |
| 57.3742502433913 | 64.2382297949027 |
| 57.374072977631 | 64.2383063704534 |
| 57.3739970356328 | 64.2381094458143 |
| 57.3740889502986 | 64.2377501223115 |
| 57.3741481383525 | 64.2375194314874 |
| 57.3739345348113 | 64.2369000307089 |
| 57.3738695193174 | 64.2364330712721 |
| 57.3738241907425 | 64.2362354711888 |
| 57.3736810384449 | 64.2359120266861 |
| 57.3735974785688 | 64.2358972003861 |
| 57.3734501156605 | 64.2355807835033 |
| 57.373208577744 | 64.2356035202424 |
| 57.3729047019927 | 64.2349342424162 |
| 57.3726681068666 | 64.2349073627055 |
| 57.3724749870681 | 64.2346962012148 |
| 3 | |
| 57.0822128565355 | 64.2776249509335 |
| 57.0828012844178 | 64.2762968869882 |
| 57.08398 | 64.2758846 |
| 57.0867789 | 64.2564828 |
| 57.0866027 | 64.243972 |
| 57.0811478813665 | 64.2414626157677 |
| 4 | |
| 57.0676341235836 | 64.2429428326783 |
| 57.0675871 | 64.2429131 |
| 57.0666145 | 64.2554371 |
| 57.065888 | 64.2636682 |
| 57.0657459999999 | 64.2652775 |
| 57.0664768090333 | 64.2707911345267 |
| 57.066461124942 | 64.2710926684056 |
| 57.06686388065 | 64.2789916402642 |
| 57.0672362235629 | 64.2791544418678 |
| 57.0675835781719 | 64.2791412236159 |
| 57.0676826 | 64.2798883 |
| 57.0694097608523 | 64.2780849022149 |
| 57.0694186370141 | 64.278079592951 |

| | |
|---|---|
| 57.0703476082171 | 64.2777421967021 |
| 57.0717853 | 64.2851512 |
| 57.0718369363169 | 64.2851156067168 |
| 57.0722355232679 | 64.288172123459 |
| 5 | |
| 56.9806011 | 64.2569459 |
| 56.9806512 | 64.2567318 |
| 56.9805498220061 | 64.2566669032141 |
| 6 | |
| 56.9715322 | 64.2769748 |
| 56.9720769458249 | 64.2766723247355 |
| 56.9723641504812 | 64.2767222454901 |
| 56.9733692 | 64.2772487 |
| 56.9743121 | 64.2775445 |
| 56.9743839618812 | 64.27750565608 |
| 56.9744138498198 | 64.277507992336 |
| 56.9747619347503 | 64.2773526391334 |
| 56.9751485558689 | 64.2770265388134 |
| 56.9753269834149 | 64.2766119747088 |
| 56.9753859440403 | 64.2763230988274 |
| 56.9754765 | 64.2761587 |
| 7 | |
| 56.9717861182092 | 64.2866485357697 |
| 56.9717949497038 | 64.2860646257302 |
| 56.9717351250445 | 64.2853446680258 |
| 56.9715898289731 | 64.2843602006444 |
| 56.9713264307275 | 64.2830270977468 |
| 8 | |
| 56.971241025809 | 64.2895244573695 |
| 56.9714537578892 | 64.2889024809069 |
| 56.9714748562523 | 64.28879690227 |
| 56.9715847 | 64.2884959999999 |
| 56.9715999950508 | 64.2882486358467 |
| 9 | |
| 57.288077142947 | 64.3401012569857 |
| 57.2880313594578 | 64.3400553701769 |
| 57.2879575191516 | 64.341130769563 |
| 57.2879055113777 | 64.3415888982855 |
| 57.2878704 | 64.3416015 |
| 57.2869127 | 64.3454641 |
| 57.2868923 | 64.3540775 |
| 57.2880070783304 | 64.3550337672691 |
| 57.2881384431929 | 64.3558104391742 |
| 57.2882348051837 | 64.3564231889542 |
| 57.2882474400036 | 64.3565010619837 |
| 57.2883500564622 | 64.357151676794 |
| 57.2883183655102 | 64.3584735769883 |
| 57.2883259018793 | 64.359941958087 |
| 57.2885137970365 | 64.3599827696405 |
| 57.2885422849549 | 64.3599640474802 |
| 57.2885648980039 | 64.3599492437256 |
| 57.2886040786336 | 64.3599242258892 |
| 57.2886810868504 | 64.3598737545057 |
| 57.2888513970594 | 64.3597622777119 |
| 57.2892545351741 | 64.3595533719411 |
| 57.2899395756644 | 64.3590495477966 |
| 57.2907796948579 | 64.3585306247525 |
| 57.2916144320003 | 64.3580256926908 |
| 57.2919276279985 | 64.3579273769812 |
| 57.2924205014764 | 64.3578531557408 |

| | |
|---|---|
| 57.2925668245634 | 64.3577746090758 |
| 57.292706846741 | 64.3576349740934 |
| 57.2928502303138 | 64.3573981411703 |
| 57.2929833619548 | 64.3572136994151 |
| 57.293120338062 | 64.3570479906631 |
| 57.2932117447981 | 64.3569197082434 |
| 57.2938202146275 | 64.3557462870205 |
| 57.294091367578 | 64.3552341579871 |
| 57.2943951466497 | 64.3547240039632 |
| 57.2944320692189 | 64.3546448337406 |
| 57.2946664037359 | 64.3541466585329 |
| 57.2949321119021 | 64.3537173715935 |
| 57.29526132194 | 64.3530689922452 |
| 57.2954226421801 | 64.3526645727131 |
| 57.2955291638517 | 64.3523856041104 |
| 57.2955800269293 | 64.3522813998532 |
| 57.2957303820247 | 64.3520028973306 |
| 57.295911713923 | 64.3516108172749 |
| 57.2959599060109 | 64.3514153237368 |
| 57.2958716978457 | 64.3480873198647 |
| 57.295811069303 | 64.3453491489078 |
| 57.2958068511097 | 64.3409437463069 |
| 57.295766881626 | 64.3409567154835 |
| 57.2956917659479 | 64.3409278495991 |
| 57.2955607673411 | 64.3408776867946 |
| 57.2953334826764 | 64.340846755587 |
| 57.2948952220586 | 64.3406434592759 |
| 57.2945853340513 | 64.3406604896633 |
| 57.2943591159295 | 64.3406419529155 |
| 57.2942714993496 | 64.3404335104024 |
| 57.2942741599178 | 64.3401140456391 |
| 57.2942773925625 | 64.3399027155954 |
| 57.2943561454531 | 64.3391691358402 |
| 57.294442820165 | 64.3381403940105 |
| 57.2956025055921 | 64.3379056858021 |
| 57.2955716230455 | 64.334941535747 |
| 57.2941253062972 | 64.3352649912537 |
| 57.2941648660405 | 64.3367832118726 |
| 57.2941674381029 | 64.3368862766348 |
| 57.2941857208533 | 64.3377404304081 |
| 57.2941289804474 | 64.3379331782107 |
| 57.2938534527666 | 64.3384355209353 |
| 57.2938125133956 | 64.3389578181547 |
| 57.2937335950442 | 64.339461306926 |
| 57.2936021323158 | 64.3400372369361 |
| 57.2935065610788 | 64.3403467402863 |
| 57.2934245627736 | 64.340379741025 |
| 57.2931146584055 | 64.340421988199 |
| 57.2929064349016 | 64.340419041282 |
| 57.2928396023013 | 64.3402331987567 |
| 57.2927719576398 | 64.3399546649516 |
| 57.2926210040406 | 64.3397448595603 |
| 57.2925523531526 | 64.3397224996687 |
| 57.2923459652847 | 64.3401185858159 |
| 57.2917665556823 | 64.3400368191417 |
| 57.2914380765525 | 64.3394927178035 |
| 57.2912669265199 | 64.3393035988284 |
| 57.2912274444745 | 64.3392599810985 |
| 57.291077632942 | 64.3390945892711 |
| 57.2907744236099 | 64.338823691449 |

| | |
|---|---|
| 57.2904994661806 | 64.3386357503129 |
| 57.2902461469126 | 64.3385990788884 |
| 57.2899617415858 | 64.3386869287566 |
| 57.2897510975519 | 64.3388690504341 |
| 57.2895707783728 | 64.339068671387 |
| 57.2893675189603 | 64.3392589054469 |
| 57.2891406826425 | 64.3393533644602 |
| 57.2889190054762 | 64.3392989655278 |
| 57.2887896565656 | 64.3390203418839 |
| 57.2886768582489 | 64.3390735139178 |
| 57.2886445541876 | 64.3390887804787 |
| 57.2886342542962 | 64.3389918951383 |
| 57.2886300305747 | 64.3389521174635 |
| 57.2885076274295 | 64.3386955665316 |
| 57.2884156896794 | 64.3386779412671 |
| 57.2884110320321 | 64.3387448353722 |
| 57.2884006117391 | 64.3388964224088 |
| 57.288492949101 | 64.339128162169 |
| 57.2884040893587 | 64.3391321212897 |
| 57.2882301536048 | 64.3391474935817 |
| 57.2881830744419 | 64.3392055752554 |
| 57.2882066024652 | 64.339283286079 |
| 10 | |
| 57.2757858764122 | 64.3682830186396 |
| 57.2755797072233 | 64.3673799883403 |
| 57.2755727036175 | 64.3673532814715 |
| 57.2754825248481 | 64.3670642513992 |
| 57.2752041595166 | 64.3672624915592 |
| 57.2743640367994 | 64.367703228133 |
| 57.2737105829491 | 64.3678988367886 |
| 57.2736228230586 | 64.3678910682662 |
| 57.2735672559053 | 64.3678863078464 |
| 57.273275829182 | 64.3678603073519 |
| 57.2727426477467 | 64.3678154919045 |
| 57.2725144485044 | 64.3677962242584 |
| 57.2724675841184 | 64.3685021511104 |
| 57.2723742512703 | 64.3699041993441 |
| 57.2723727662509 | 64.3699274778787 |
| 57.2722783447978 | 64.3700327465069 |
| 57.2721582909403 | 64.370215943419 |
| 57.272076165635 | 64.3703475087258 |
| 57.2720109210956 | 64.3704788020345 |
| 57.2716648512892 | 64.3711960147723 |
| 57.2715535517373 | 64.3714497636808 |
| 57.2713848091334 | 64.3718273157726 |
| 57.2713098250306 | 64.371955731346 |
| 57.2712335535494 | 64.3720684552158 |
| 57.2711230874303 | 64.372203125974 |
| 57.2710554824224 | 64.3722653871386 |
| 57.2708389045272 | 64.3724101885115 |
| 57.2707035608262 | 64.3724708879486 |
| 57.2704550504847 | 64.3725312632594 |
| 57.2703047654344 | 64.372576062882 |
| 57.2701465216658 | 64.372630176314 |
| 57.2699640952877 | 64.3726959990372 |
| 57.2698980360575 | 64.3727125972847 |
| 57.2697948293288 | 64.3727048573044 |
| 57.2697158687901 | 64.3726699872553 |
| 57.2695851005428 | 64.372568840844 |
| 57.2695019053687 | 64.3725127783803 |

| | |
|---|---|
| 57.269311271946 | 64.3724347467403 |
| 57.2692360219652 | 64.3724154578242 |
| 57.2691787065833 | 64.3724008238954 |
| 57.2691107228376 | 64.3723674450969 |
| 57.2690431294306 | 64.3723229416082 |
| 57.2689490287438 | 64.3722438362962 |
| 57.2686603267978 | 64.371971172228 |
| 57.2681279460855 | 64.37146840066 |
| 11 | |
| 57.2757334997338 | 64.3791159194108 |
| 57.2757747379239 | 64.3788333395325 |
| 57.2757857782084 | 64.3787585576177 |
| 57.2759926868491 | 64.3785614850988 |
| 57.2768363877612 | 64.3777591790158 |
| 57.2762871294025 | 64.3745715319928 |
| 57.276307190278 | 64.3745268467499 |
| 57.2763158265739 | 64.3745077178415 |
| 57.2767644363578 | 64.3734909708628 |
| 57.2767393114835 | 64.3734145715297 |
| 12 | |
| 57.2910317281202 | 64.3891158154157 |
| 57.2911016690701 | 64.3889743518927 |
| 57.2911894967311 | 64.3888514601489 |
| 57.2888893881386 | 64.3872034257313 |
| 57.2869182668724 | 64.3858835633567 |
| 57.2868915607015 | 64.3858811202793 |
| 57.2867184304891 | 64.385767696278 |
| 57.2867009701773 | 64.3857242011279 |
| 57.2866305882101 | 64.3856857493633 |
| 57.2866610034416 | 64.3854460413075 |
| 57.2866697138445 | 64.3853713445536 |
| 57.2866793105532 | 64.3852889783658 |
| 57.2867428414078 | 64.3851152771847 |
| 57.2867739758701 | 64.3845028563876 |
| 57.2868652483013 | 64.3838270124738 |
| 57.2869224689334 | 64.3832858882168 |
| 57.2870000055518 | 64.3828682362324 |
| 57.2872078333865 | 64.3812780402906 |
| 57.2874928025621 | 64.3794320573453 |
| 57.2876002793518 | 64.3787678916741 |
| 57.2877764363952 | 64.3780548289048 |
| 57.287702903139 | 64.37802947073 |
| 57.2876821265765 | 64.3781352371257 |
| 13 | |
| 57.2800473327804 | 64.3784562117233 |
| 57.2800611896625 | 64.3783700736346 |
| 57.2798493791878 | 64.3782660870286 |
| 57.2792068339481 | 64.3797224555031 |
| 57.2788356861746 | 64.3802189888533 |
| 57.2787836484526 | 64.380479859702 |
| 14 | |
| 57.2784472736533 | 64.3818504951532 |
| 57.2783370425954 | 64.3822811382823 |
| 57.2782681375815 | 64.3825503930231 |
| 57.2781158055539 | 64.3831452706074 |
| 15 | |
| 57.0702731656968 | 64.4113953085945 |
| 57.0702737453336 | 64.4116309345084 |
| 57.0702791892135 | 64.4143567866757 |
| 57.0702814192445 | 64.4153326598822 |

| | |
|---|---|
| 57.0702831809023 | 64.4160872741185 |
| 57.0702844020077 | 64.416601010947 |
| 57.0704890642114 | 64.4165786603008 |
| 57.0708967381829 | 64.4164969303712 |
| 57.0708666391999 | 64.4159588967018 |
| 57.0711438411148 | 64.4158998796847 |
| 57.0711141194725 | 64.4153290128435 |
| 57.0710665274198 | 64.4143044925167 |
| 57.0707409337551 | 64.4143372899481 |
| 57.0707221454434 | 64.4139301793192 |
| 57.07064467276 | 64.4137266533941 |
| 57.0705945476345 | 64.413595299885 |
| 57.0709855799174 | 64.4114092701535 |
| 57.0714869318283 | 64.4095918064264 |
| 57.0712483519914 | 64.4074574169859 |
| 57.0710654126717 | 64.4073212220138 |
| 57.0710867724783 | 64.4049108797428 |
| 57.0704644654582 | 64.4036127173786 |
| 57.0704367843747 | 64.4026138920487 |
| 57.0702521572443 | 64.4023224738471 |
| 57.0702521854221 | 64.4023246161441 |
| 57.070251518054 | 64.4025197084281 |
| 57.0702546678696 | 64.4035107115207 |
| 57.0702560923019 | 64.4040496677408 |
| 57.070256261252 | 64.4043154599166 |
| 57.0702566545789 | 64.4043795839796 |
| 57.0702572409912 | 64.4046715531399 |
| 57.0698002484631 | 64.4038768047869 |
| 16 | |
| 57.2042202716292 | 64.4254360102958 |
| 57.2041875432624 | 64.4253665021586 |
| 57.2036390581727 | 64.4259419862374 |
| 57.2026713443878 | 64.4266920696355 |
| 57.201917003926 | 64.4271145443229 |
| 57.2012934551402 | 64.4274002098711 |
| 57.2011281039976 | 64.4274759698814 |
| 57.2005371351173 | 64.4277739276212 |
| 57.1998840576944 | 64.4280611969139 |
| 57.1998793281034 | 64.4280913534818 |
| 57.199671961965 | 64.428237948381 |
| 57.199656446265 | 64.4282326720858 |
| 57.1996197876294 | 64.4282523152068 |
| 57.1985602096401 | 64.4292548000379 |
| 57.1983367013255 | 64.4296190056579 |
| 57.1980771448396 | 64.4301964049812 |
| 57.1976375807008 | 64.4313012047838 |
| 57.197518578531 | 64.4316283868817 |
| 57.197479070224 | 64.4316569192025 |
| 57.197398121025 | 64.4318636382985 |
| 57.1973636030542 | 64.4319518461007 |
| 57.1973444760066 | 64.4320008298095 |
| 57.1973533852502 | 64.4320788649786 |
| 57.197327903844 | 64.4321435137256 |
| 57.1965523141706 | 64.4341112167511 |
| 57.1960074507313 | 64.435543638944 |
| 57.1952994176387 | 64.437405016377 |
| 57.193937779403 | 64.4409101181078 |
| 57.1930750975654 | 64.442735984959 |
| 57.1928700471283 | 64.4431629434128 |
| 57.1928738250996 | 64.4431844510312 |

| | |
|---|---|
| 57.1926888328809 | 64.4435577607249 |
| 57.1926747881698 | 64.4435691237249 |
| 57.1925821358161 | 64.4437541295218 |
| 57.1925825641223 | 64.4437805799942 |
| 57.1924254508149 | 64.4440937800463 |
| 57.1924099402578 | 64.4441028903605 |
| 57.192068205173 | 64.4447976400595 |
| 57.1905747451966 | 64.4478628766021 |
| 57.1904329815557 | 64.4481480826777 |
| 17 | |
| 57.1957954090284 | 64.456077461868 |
| 57.1958406860126 | 64.4559299183879 |
| 57.1958661605794 | 64.4558537442886 |
| 18 | |
| 57.0744513525903 | 64.5348714800623 |
| 57.0744181687204 | 64.5348827271682 |
| 19 | |
| 57.0769939468766 | 64.536725496439 |
| 57.0769419901649 | 64.5367142544254 |
| 57.0767832614213 | 64.5366817993767 |
| 57.0766789988744 | 64.5366601543992 |
| 20 | |
| 57.072620496436 | 64.5404202061136 |
| 57.0714071 | 64.539412 |
| 57.0709135698195 | 64.538715279725 |
| 57.0707735987715 | 64.5375999001064 |
| 57.0702764440355 | 64.537342795606 |
| 57.0701976065855 | 64.5370689998208 |
| 57.0701858896811 | 64.5360991372681 |
| 57.0701312284797 | 64.5349801572385 |
| 57.0699435760212 | 64.5349770889438 |
| 57.0699413119252 | 64.5373427359286 |
| 21 | |
| 57.0979188662988 | 64.5379070986838 |
| 57.0988391310022 | 64.5380394107735 |
| 57.0988520723907 | 64.5374446799544 |
| 57.0987770225339 | 64.5367256517658 |
| 57.098822485037 | 64.5363701808349 |
| 57.098950621377 | 64.5361451617571 |
| 57.0990080613981 | 64.5359114734401 |
| 57.0989636750784 | 64.5351740328279 |
| 57.0988506317151 | 64.5351169311527 |
| 57.0986096346126 | 64.5351511860194 |
| 57.0980922696473 | 64.5353026511347 |
| 57.0976576413561 | 64.5354335762953 |
| 57.0974775992762 | 64.5354879470551 |
| 57.0970512182323 | 64.535535864949 |
| 57.0967663290222 | 64.5355796605728 |
| 57.0966312153778 | 64.534781451741 |
| 57.0962701041815 | 64.5328231250863 |
| 57.0962411254366 | 64.5321877417722 |
| 57.0959655115479 | 64.5321148592341 |
| 57.095822163981 | 64.5320769948856 |
| 57.0955035441144 | 64.5321386939409 |
| 57.0949936256659 | 64.5320519622744 |
| 57.0945990088218 | 64.5319491347009 |
| 57.0942629468006 | 64.5320389341055 |
| 57.093931732547 | 64.5319135528956 |
| 57.0935754340486 | 64.5321863243498 |
| 57.0933314385595 | 64.5324475716573 |

| | |
|---|---|
| 57.0930998413937 | 64.5328204989528 |
| 57.09283191664 | 64.5330637429645 |
| 57.0925944819924 | 64.5332958391483 |
| 57.092506795314 | 64.5335307262526 |
| 57.0924096784228 | 64.5336543042705 |
| 57.0922736684467 | 64.533718096428 |
| 57.0920229604282 | 64.5336326442249 |
| 57.0917800853492 | 64.5334077955889 |
| 57.0916606719082 | 64.5333884203123 |
| 57.0915551486858 | 64.5334407384655 |
| 57.0914801316515 | 64.5334015675311 |
| 57.0914117950386 | 64.5333281384937 |
| 57.09126930183 | 64.5333460012145 |
| 57.0911937967147 | 64.5334371824291 |
| 57.0911062552089 | 64.5336321300414 |
| 57.0910216798278 | 64.5340128836895 |
| 57.0909323498951 | 64.5342976487833 |
| 57.0908500078549 | 64.5343879513983 |
| 57.0904359105338 | 64.534523301643 |
| 57.0902325429932 | 64.5346391623602 |
| 57.0901024676026 | 64.5349189831576 |
| 57.089924880863 | 64.5352284549869 |
| 57.0898218462754 | 64.5352861078983 |
| 57.0896549761454 | 64.5353008321676 |
| 57.0895237030184 | 64.5351547440824 |
| 57.0894755018964 | 64.5349787083369 |
| 57.0894822776229 | 64.5347888822955 |
| 57.0894637152104 | 64.5345461451273 |
| 57.0893917149707 | 64.5344222219861 |
| 57.0893773626855 | 64.534290007797 |
| 57.0894232496822 | 64.5339999342844 |
| 57.0893763351941 | 64.5336334739607 |
| 57.0892795283029 | 64.5334412790378 |
| 57.0890512312281 | 64.5332633631896 |
| 57.0888986718865 | 64.5329541770584 |
| 57.0888075654766 | 64.5326023960152 |
| 57.088728530311 | 64.5323723631589 |
| 57.0885568855733 | 64.5320077101743 |
| 57.0882170486882 | 64.5317192210302 |
| 57.0879124197744 | 64.5315421318541 |
| 57.0877028738317 | 64.5312961630747 |
| 57.0875209992804 | 64.5310436217115 |
| 57.0873208451666 | 64.5309279222583 |
| 57.0872304104128 | 64.5309283216745 |
| 57.0871385880412 | 64.5311328320429 |
| 57.0869702653571 | 64.5315908757389 |
| 57.0868886085518 | 64.5316338037139 |
| 57.0868443498409 | 64.5316352118923 |
| 57.0868939 | 64.5224175 |
| 57.0851217 | 64.5224175 |
| 57.0848763599863 | 64.5268913149594 |
| 57.0848523920241 | 64.527073230965 |
| 57.0848584208425 | 64.5272184381575 |
| 57.0842854500744 | 64.5376666530866 |
| 57.0841716143559 | 64.5377503664788 |
| 57.0840687666247 | 64.537912900635 |
| 57.0839772769329 | 64.5382575653625 |
| 57.0838202707875 | 64.5383231696667 |
| 57.0835829274283 | 64.5384444942866 |
| 57.0834415580302 | 64.5386300336585 |

| | |
|---|---|
| 57.0833073157811 | 64.539064013726 |
| 57.0831718671312 | 64.5396737018929 |
| 57.082911508412 | 64.5405086565349 |
| 57.0828220703971 | 64.5409198561115 |
| 57.0827448476268 | 64.5411895346623 |
| 57.0826563295895 | 64.5413267301431 |
| 57.0824090053288 | 64.5414771360163 |
| 57.0823820461587 | 64.5415951714108 |
| 57.0823470774321 | 64.5417491582818 |
| 57.0823393134653 | 64.5417831206987 |
| 22 | |
| 57.1564325857645 | 64.4441774299474 |
| 57.1559368190354 | 64.4443382416808 |
| 57.1558834953502 | 64.4444243436927 |
| 57.15609427755 | 64.4452240327965 |
| 57.156046770946 | 64.4453226075725 |
| 57.1554589092959 | 64.4459580680326 |
| 57.155484792143 | 64.4462965687413 |
| 57.155451289156 | 64.4465351754438 |
| 57.1551415854995 | 64.4467644157869 |
| 57.15469435056 | 64.4469772928644 |
| 57.1549331543206 | 64.4491218287115 |
| 57.1551317057699 | 64.4499084999799 |
| 57.1554209421335 | 64.4504400610054 |
| 57.156118331806 | 64.4511589452052 |
| 57.1566428116194 | 64.4512561295056 |
| 57.157020184819 | 64.4510577120317 |
| 57.1577395966063 | 64.4546994156812 |
| 57.1580467944527 | 64.4555363704062 |
| 57.158071792384 | 64.4555952899607 |
| 57.1587749363704 | 64.4572859211786 |
| 57.1600775248354 | 64.4592014398043 |
| 57.1600955912502 | 64.4591813253905 |
| 57.1603206699127 | 64.4589131491876 |
| 57.1603619875679 | 64.4588639368293 |
| 57.1605575145225 | 64.4586309105306 |
| 57.1605746769319 | 64.4586103385485 |
| 57.1607263093591 | 64.4584145676415 |
| 57.1608211843452 | 64.4582969369072 |
| 57.1607459992642 | 64.4580269453199 |
| 57.1607421781701 | 64.4580089277737 |
| 57.1574276829971 | 64.4462613758238 |
| 57.1568706344911 | 64.4442295075638 |
| 57.1564325857645 | 64.4441774299474 |

**Описание границ охотничьего угодья «Демидовское»**

Северная граница: от северо-западного угла квартала 1 Усть-Уткинского участка Усть-Уткинского лесничества Нижне-Тагильского лесничества на восток по северным границам кварталов 1–6 Усть-Уткинского участка Усть-Уткинского лесничества Нижне-Тагильского лесничества до северо-восточного угла квартала 6 Усть-Уткинского участка Усть-Уткинского лесничества Нижне-Тагильского лесничества.

Восточная граница: от северо-восточного угла квартала 6 Усть-Уткинского участка Усть-Уткинского лесничества Нижне-Тагильского лесничества на юг по автомобильной дороге Шурыш – Усть-Утка до пересечения с южной границей квартала 48 Усть-Уткинского участка Усть-Уткинского лесничества Нижне-Тагильского лесничества, далее на запад по южным границам кварталов 48, 47, 46, 45 Усть-Уткинского участка Усть-Уткинского лесничества Нижне-Тагильского лесничества до пересечения с автомобильной дорогой Шурыш – Харенки,

далее на юг по автомобильной дороге Шурыш – Харенки до пересечения с рекой Еква, далее вниз по течению по середине реки Еква до устья реки Еква.

Южная граница: от устья реки Еква вниз по течению по середине реки Чусовой до пересечения реки Чусовой с западной границей квартала 76 Усть-Уткинского участка Усть-Уткинского лесничества Нижне-Тагильского лесничества.

Западная граница: от пересечения реки Чусовой с западной границей квартала 76 Усть-Уткинского участка Усть-Уткинского лесничества Нижне-Тагильского лесничества на север по западным границам кварталов 76, 64, 53, 42, 32, 21, 11, 1 Усть-Уткинского участка Усть-Уткинского лесничества Нижне-Тагильского лесничества до северо-западного угла квартала 1 Усть-Уткинского участка Усть-Уткинского лесничества Нижне-Тагильского лесничества.

За исключением земель, непригодных для осуществления видов деятельности в сфере охотничьего хозяйства, в том числе земель населенных пунктов (поселок Ёква), в следующих границах:

| | |
|---|---|
| 1 | |
| 57.6871613639904 | 58.9144559790806 |
| 57.6870934947551 | 58.9144627054074 |
| 2 | |
| 57.6859139 | 58.9145286 |
| 57.6857368985913 | 58.9146707873189 |
| 57.6853851009352 | 58.9147972365807 |
| 57.6849390154348 | 58.9152405528884 |
| 57.6847450558402 | 58.915467546298 |
| 57.6846759 | 58.9155231 |
| 57.6846607780305 | 58.9155661777033 |
| 57.6845600088346 | 58.9156841091901 |
| 3 | |
| 57.6839648813239 | 58.9175304667638 |
| 57.6838873187109 | 58.9177670626279 |
| 57.6838406023432 | 58.9178819443223 |
| 57.6837317 | 58.9181381 |
| 57.6839108683003 | 58.9187101087763 |
| 57.6835779210602 | 58.9208869363791 |
| 57.6835685724452 | 58.9216508677421 |
| 57.683697080068 | 58.9215813223052 |
| 57.6838304375425 | 58.9216024919342 |
| 57.683937145439 | 58.9217064712326 |
| 57.6839235232653 | 58.9219209843202 |
| 57.683941589637 | 58.922063931765 |
| 57.6840216942114 | 58.921973928902 |
| 57.6841257501071 | 58.9219919870539 |
| 57.684336598056 | 58.9221738762128 |
| 57.6845972900958 | 58.9220241091118 |
| 57.6848823797264 | 58.9220626963217 |
| 57.6850664814073 | 58.922356911685 |
| 57.685245507083 | 58.9222831138117 |
| 57.6852965688092 | 58.9223197531654 |
| 57.6855072115776 | 58.9227507958392 |
| 57.6855317903922 | 58.9223347439109 |
| 57.6855370843435 | 58.9222723918729 |
| 57.6863695432382 | 58.9230926816242 |
| 57.6863782319617 | 58.9231531267976 |
| 57.6862390874664 | 58.9234703023071 |
| 57.6862905161975 | 58.92365916945 |
| 57.6864848475484 | 58.9240841986911 |
| 57.6867755012369 | 58.9241628705585 |
| 57.686974320991 | 58.9244465954195 |
| 57.6872287290794 | 58.9248419419473 |

| | |
|---|---|
| 57.6873945280083 | 58.9251588893652 |
| 57.687497190978 | 58.9253233745749 |
| 57.6876404513634 | 58.9253777866339 |
| 57.687732151604 | 58.9256121954187 |
| 57.6877599852237 | 58.9258341640667 |
| 57.6879020879678 | 58.9260817687867 |
| 57.6880288450141 | 58.9261687202972 |
| 57.6881001041202 | 58.9262754990728 |
| 57.6882868286385 | 58.9263302467944 |
| 57.6884349656011 | 58.9268328657992 |
| 57.6885860667904 | 58.9281863319482 |
| 57.6886677822681 | 58.9281762608966 |
| 57.6887398112777 | 58.9281674952451 |
| 57.6898141372785 | 58.9280356919133 |
| 57.6916794824212 | 58.9278128498962 |
| 57.6928769477911 | 58.9268543525206 |
| 57.6932481101997 | 58.9267771285339 |
| 57.6935844856615 | 58.9267060106534 |
| 57.6933569106033 | 58.9262676603725 |
| 57.6930794016299 | 58.9255659080479 |
| 57.6929561923388 | 58.9251001879894 |
| 57.6929193328317 | 58.9246812622507 |
| 57.6929268879605 | 58.9245614635532 |
| 57.6929327451513 | 58.9239580936088 |
| 57.6929671591025 | 58.9237284612088 |
| 57.6930390506769 | 58.9236336635659 |
| 57.6930843667917 | 58.9235998922302 |
| 57.6931001395502 | 58.9243330587332 |
| 57.6933666949275 | 58.9243172435583 |
| 57.6936331605189 | 58.924301430912 |
| 57.693617052871 | 58.9233490863889 |
| 57.6937143139621 | 58.9233100119538 |
| 57.6939510140947 | 58.9231482135938 |
| 57.69439278514 | 58.9231651831283 |
| 57.6953632866355 | 58.923314150412 |
| 57.6958743530815 | 58.9238728400758 |
| 57.6959437260757 | 58.9238582766839 |
| 57.6959924911233 | 58.9237579841771 |
| 57.69605941063 | 58.9234778495632 |
| 57.6960831439146 | 58.9231681970785 |
| 57.6960252838993 | 58.9226202525496 |
| 57.6959639685796 | 58.9220475966336 |
| 57.695838306718 | 58.9216808739258 |
| 57.6957636800459 | 58.9210962264394 |
| 57.6957794263078 | 58.9210092005922 |
| 57.6960482408637 | 58.9205723458964 |
| 57.6959765677091 | 58.9201380377057 |
| 57.6959034788466 | 58.9202191354688 |
| 57.6958457708977 | 58.9203332951282 |
| 57.6957530892946 | 58.9204627981431 |
| 57.6956404617673 | 58.9205709520461 |
| 57.6955856860479 | 58.9206615404276 |
| 57.6955145838126 | 58.9207137293178 |
| 57.6953505573196 | 58.9207776982877 |
| 57.6952910250975 | 58.9208384148026 |
| 57.6952234669931 | 58.9209959776311 |
| 57.6951556575274 | 58.9211052493985 |
| 57.695071204486 | 58.9211707651993 |
| 57.6949808337954 | 58.921267489576 |
| 57.6947827253518 | 58.9212957887724 |

| | |
|---|---|
| 57.6946090586227 | 58.9213461345448 |
| 57.6944190399483 | 58.9213954791399 |
| 57.6943112226166 | 58.9213886030439 |
| 57.694209199759 | 58.9214273283118 |
| 57.6939697872612 | 58.921455904419 |
| 57.6938539352474 | 58.9214643707766 |
| 57.6936073207296 | 58.9213902054415 |
| 57.6934942007407 | 58.9214029469991 |
| 57.6933507647289 | 58.9214297114948 |
| 57.6932463750882 | 58.9214346350959 |
| 57.693078746954 | 58.9214774116977 |
| 57.6929515687967 | 58.9214744915261 |
| 57.6927308845141 | 58.9214483195516 |
| 57.6926684990941 | 58.9214509305141 |
| 57.6926062074976 | 58.9215144102377 |
| 57.6924987803195 | 58.9215512890487 |
| 57.6924069024992 | 58.9216602937457 |
| 57.6923012808079 | 58.9217385350062 |
| 57.6921838689667 | 58.9218238499017 |
| 57.6920791522515 | 58.9219129617928 |
| 57.6920380644936 | 58.9219777928126 |
| 57.6919966931314 | 58.9219805880228 |
| 57.6919486002636 | 58.9220352399276 |
| 57.6918218686202 | 58.9221025648023 |
| 57.6917464581657 | 58.9221550469374 |
| 57.6916604547413 | 58.9221977968878 |
| 57.6916068411391 | 58.9222274666624 |
| 57.6915454014772 | 58.9222152904481 |
| 57.691475284924 | 58.9222370886913 |
| 57.6913765851995 | 58.9222456895758 |
| 57.6912717228568 | 58.9222378811637 |
| 57.6912140575562 | 58.9222663349906 |
| 57.6911364420863 | 58.922172161088 |
| 57.6909745378907 | 58.922111628711 |
| 57.690749827621 | 58.9219360069106 |
| 57.6906341077739 | 58.9218887964938 |
| 57.6905104914783 | 58.9217918629357 |
| 57.6903905512698 | 58.9216943126981 |
| 57.6903176136344 | 58.9216414136434 |
| 57.6902725431005 | 58.9215314755751 |
| 57.690259912335 | 58.9215147649929 |
| 57.6901934591839 | 58.9208097270737 |
| 57.6900000191815 | 58.9199325827422 |
| 57.6898169049801 | 58.9188651469288 |
| 57.6897569739379 | 58.9175257623504 |
| 57.6898119670112 | 58.9157897615342 |

**Описание границ охотничьего угодья «Дикоуткинское»**

Северная граница: от пересечения автомобильной дороги Вогулка – Большой Бизь с северо-западной границей квартала 8 Вогульского участка Вогульского участкового лесничества Шалинского лесничества на северо-восток по северо-западным границам кварталов 8, 9, 1 Вогульского участка Вогульского участкового лесничества Шалинского лесничества, далее по северным границам кварталов 1–5 Вогульского участка Вогульского участкового лесничества Шалинского лесничества до северо-восточного угла квартала 5 Вогульского участка Вогульского участкового лесничества Шалинского лесничества.

Восточная граница: от северо-восточного угла квартала 5 Вогульского участка Вогульского участкового лесничества Шалинского лесничества на юг по восточным границам

кварталов 5, 15, 27 Вогульского участка Вогульского участкового лесничества Шалинского лесничества, далее на восток по северным границам кварталов 44, 45 Вогульского участка Вогульского участкового лесничества Шалинского лесничества до северо-восточного угла квартала 45 Вогульского участка Вогульского участкового лесничества Шалинского лесничества, далее на юг по восточным границам кварталов 45, 66 Вогульского участка Вогульского участкового лесничества Шалинского лесничества, далее на восток по северным границам кварталов 80–83 Вогульского участка Вогульского участкового лесничества Шалинского лесничества до северо-восточного угла квартала 83 Вогульского участка Вогульского участкового лесничества Шалинского лесничества, далее на юг по восточным границам кварталов 83, 99 Вогульского участка Вогульского участкового лесничества Шалинского лесничества до юго-восточного угла квартала 99 Вогульского участка Вогульского участкового лесничества Шалинского лесничества.

Южная граница: от юго-восточного угла квартала 99 Вогульского участка Вогульского участкового лесничества Шалинского лесничества на запад по южным границам кварталов 99, 98, 97 ,96, 114, 113, 112, 111, 110, 104, 103, 102, 101 Вогульского участка Вогульского участкового лесничества Шалинского лесничества до пересечения южной границы квартала 101 Вогульского участка Вогульского участкового лесничества Шалинского лесничества с автомобильной дорогой Вогулка – Большой Бизь.

Западная граница: от пересечения южной границы квартала 101 Вогульского участка Вогульского участкового лесничества Шалинского лесничества с автомобильной дорогой Вогулка – Большой Бизь на север по автомобильной дороге Вогулка – Большой Бизь до пересечения с северо-западной границей квартала 8 Вогульского участка Вогульского участкового лесничества Шалинского лесничества.

**Описание границ охотничьего угодья «Динасовское»**

Северная граница: от места пересечения реки Чусовой с границей муниципального округа Первоуральск Свердловской области и Шалинского муниципального округа Свердловской области на северо-восток по границе муниципального округа Первоуральск Свердловской области и Шалинского муниципального округа Свердловской области до северо-восточного угла квартала 107 Крутихинского участка часть 2 участка Новоуткинского участкового лесничества Билимбаевского лесничества, далее на восток по северным границам кварталов 108–112 Крутихинского часть 2 участка Новоуткинского участкового лесничества Билимбаевского лесничества до северо-восточного угла квартала 112 Крутихинского 2-я часть участка Новоуткинского участкового лесничества Билимбаевского лесничества.

Восточная граница: от северо-восточного угла квартала 112 Крутихинского 2-я часть участка Новоуткинского участкового лесничества Билимбаевского лесничества вниз по течению реки Большой Шишим до северо-западного угла квартала 25 Билимбаевского участка Билимбаевского участкового лесничества Билимбаевского лесничества, далее на восток по северным границам кварталов 25–31 Билимбаевского участка Билимбаевского участкового лесничества Билимбаевского лесничества до северо-восточного угла квартала 31 Билимбаевского участка Билимбаевского участкового лесничества Билимбаевского лесничества, далее на юг по восточным границам кварталов 31, 39, 49, 63, 75, 86, 97, 110, 120, 130, 141 Билимбаевского участка Билимбаевского участкового лесничества Билимбаевского лесничества до поселка Билимбай, далее вверх по течению по середине реки Чусовой до места пересечения с границей муниципального округа Первоуральск Свердловской области и муниципального округа Ревда Свердловской области.

Южная граница: от места пересечения реки Чусовая с границей муниципального округа Первоуральск Свердловской области и муниципального округа Ревда Свердловской области на запад по границе муниципального округа Первоуральск Свердловской области и муниципального округа Ревда Свердловской области, границе муниципального округа Первоуральск Свердловской области и Нижнесергинского муниципального района

Свердловской области до юго-западного угла квартала 169 Новоуткинского участка Новоуткинского участкового лесничества Билимбаевского лесничества.

Западная граница: от юго-западного угла квартала 169 Новоуткинского участка Новоуткинского участкового лесничества Билимбаевского лесничества на запад по границе муниципального округа Первоуральск Свердловской области и Бисертского муниципального округа Свердловской области, на запад по границе муниципального округа Первоуральск Свердловской области и Шалинского муниципального округа Свердловской области до места пересечения с рекой Чусовой.

За исключением лесопарковых зон кварталов 4–7, 13–18, 20–25, 32–33, 39–40, 48–49, 56, 57, 60–72, 76–82, 86–97, 100–108, 111–117, 120–127, 130–136, 139–147, 150–160, 163–171 Кузинского участка Кузинского участкового лесничества Билимбаевского лесничества, 1–3, 5, 10–23, 27–38, 43–54, 56–66, 76, 79, 80, 90–92, 104–106, 119–121, 131, 132 Новоуткинского участка Новоуткинского участкового лесничества Билимбаевского лесничества, 150, 151, 158, 159, 166–182 Крутихинского 1-я часть участка Новоуткинского участкового лесничества Билимбаевского лесничества, 25–39, 42–49, 53–63, 65–86, 88–97, 101–109, 114–119, 123–129, 133–140, 144–155, 161–167, 172–192 Билимбаевского участка Билимбаевского участкового лесничества Билимбаевского лесничества, 1–35, 43–51 Подволошинского участка Подволошинского участкового лесничества Билимбаевского лесничества.

За исключением земель, непригодных для осуществления видов деятельности в сфере охотничьего хозяйства, в том числе земель промышленности, энергетики, транспорта, связи, радиовещания, телевидения, информатики, земель для обеспечения космической деятельности, земель обороны, безопасности и земель иного специального назначения (земельный участок с кадастровым номером: 66:58:2803006:440), земель населенных пунктов (деревня Трёка, село Нижнее Село, деревня Каменка, село Слобода, поселок Кузино, поселок Коуровка, поселок Новоуткинск, поселок Меркитасиха, поселок Прогресс, деревня Крылосово, деревня Коновалово, деревня Макарова, деревня Черемша, поселок Билимбай, поселок Ильмовка, поселок Перескачка), в следующих границах:

| | |
|---|---|
| 1 | |
| 57.0887872984974 | 59.3340544016093 |
| 57.0882488 | 59.336186 |
| 57.0876891 | 59.334641 |
| 57.0861967 | 59.3342977 |
| 2 | |
| 56.8221925869247 | 59.4020168121292 |
| 56.8223261 | 59.4029152 |
| 56.8243282 | 59.4031191 |
| 56.8280912 | 59.4034195 |
| 56.8280971 | 59.4040418 |
| 56.8292066 | 59.4056725 |
| 56.8292066 | 59.4101786 |
| 56.8303689 | 59.4109297 |
| 56.8321298 | 59.4106507 |
| 56.8332685 | 59.4114661 |
| 56.8349589 | 59.4176459 |
| 56.8400648 | 59.4129252 |
| 56.8403582 | 59.4075179 |
| 56.8383746 | 59.4001794 |
| 56.8396657 | 59.3992567 |
| 56.8427407 | 59.3979049 |
| 56.84348 | 59.4012308 |
| 56.8473761 | 59.4002867 |
| 56.8495587 | 59.3997717 |
| 56.8492829 | 59.3930018 |
| 56.8489779 | 59.3911242 |

| | |
|---|---|
| 56.8431984 | 59.3914246 |
| 56.8430928 | 59.3972182 |
| 56.8393958 | 59.3989992 |
| 56.838222 | 59.3997502 |
| 56.837283 | 59.3961882 |
| 56.8337733 | 59.3991279 |
| 56.8312611 | 59.3977976 |
| 56.831298255385 | 59.3938367097188 |
| 3 | |
| 57.024353849975 | 59.4638927864423 |
| 57.0363106 | 59.4370983 |
| 57.0363649 | 59.4349046 |
| 57.03668 | 59.422164 |
| 4 | |
| 57.0089751073795 | 59.4298819407811 |
| 57.006011 | 59.440549 |
| 57.0117403 | 59.4570106 |
| 57.0223060688397 | 59.4680851562492 |
| 5 | |
| 56.9017798 | 59.5028647 |
| 56.9015129 | 59.4987309 |
| 56.9014243 | 59.4983035 |
| 56.9009992 | 59.4960801 |
| 56.9002902 | 59.4938858 |
| 56.8988694 | 59.489085 |
| 56.8987597 | 59.4887808 |
| 56.8985909 | 59.488403 |
| 56.8981918 | 59.4876165 |
| 56.8978563 | 59.4870171 |
| 56.8975543000001 | 59.4867655 |
| 56.8972767 | 59.4866196999999 |
| 56.8969123965632 | 59.4865512519375 |
| 56.8968103842912 | 59.4865084920719 |
| 56.8966788568104 | 59.4864760125461 |
| 56.8965711051349 | 59.4864586002716 |
| 56.8965092815793 | 59.4864498497948 |
| 56.8963818590908 | 59.4864514410292 |
| 56.8963816511157 | 59.4864515315017 |
| 56.8963153663121 | 59.4864390774156 |
| 56.8962979634864 | 59.4861484699538 |
| 56.8959967804632 | 59.4862080374853 |
| 56.8955347365955 | 59.4856476673063 |
| 56.895792565519 | 59.4855541892381 |
| 56.8962688945934 | 59.4854585547889 |
| 56.8962650719727 | 59.485050012627 |
| 56.8963202558908 | 59.4850600096766 |
| 56.8963117794219 | 59.4850125496823 |
| 56.8962848567943 | 59.4848974323884 |
| 56.8962397980935 | 59.4847435343581 |
| 56.8961723389282 | 59.4845412387464 |
| 56.8960435108201 | 59.4842323892773 |
| 56.8957692734906 | 59.4838402489995 |
| 56.895473383104 | 59.4834658361842 |
| 56.8950973599363 | 59.4831446603929 |
| 56.8949895826117 | 59.4830821338412 |
| 56.8947835726658 | 59.4829825351699 |
| 56.8946656284928 | 59.4829355880972 |
| 56.8946231488781 | 59.4829349192205 |
| 56.894591293528 | 59.4829381955518 |
| 56.8942147 | 59.4813967 |

| | |
|---|---|
| 56.8912495 | 59.4790363 |
| 56.884439 | 59.4813537 |
| 56.882024 | 59.4847011 |
| 56.8814562803085 | 59.4861230754688 |
| 56.8814328389386 | 59.4861047022564 |
| 56.8794618713881 | 59.4845602653962 |
| 56.8791169359153 | 59.4859496500842 |
| 56.8789447347484 | 59.4866947650396 |
| 56.8789327532096 | 59.4867461196773 |
| 56.8791579390841 | 59.4868568904701 |
| 56.8792639627805 | 59.4869092587577 |
| 56.8799687593214 | 59.4872734543006 |
| 56.8808504149044 | 59.4877260424921 |
| 56.8809385406612 | 59.4877810360443 |
| 56.8810272676719 | 59.4886935331655 |
| 56.8805440688934 | 59.4884380940913 |
| 56.8799704749061 | 59.4881731050575 |
| 56.8803799184848 | 59.4886198377026 |
| 56.8805551747877 | 59.4888110899259 |
| 56.8810961095274 | 59.4894015249528 |
| 56.8811565 | 59.4900226 |
| 56.8822166847744 | 59.4917075231248 |
| 56.8828375022543 | 59.4930626778547 |
| 56.8828914266961 | 59.4932132822364 |
| 56.8829257009225 | 59.4931661856748 |
| 56.8829598846027 | 59.4931189263357 |
| 56.8829940675333 | 59.4930715028831 |
| 56.8830137035665 | 59.4930444724989 |
| 56.8830282519085 | 59.4930244073986 |
| 56.8830373909067 | 59.4930118492899 |
| 56.8831989070933 | 59.4932685426177 |
| 56.8831926426095 | 59.4933180515134 |
| 56.8831604048774 | 59.4934392635264 |
| 56.8831327400788 | 59.4935589310004 |
| 56.8831310059376 | 59.4936736198113 |
| 56.8831572073157 | 59.4938302154981 |
| 56.8831861812405 | 59.4939843096335 |
| 56.8832229570636 | 59.4941359915958 |
| 56.8832727437295 | 59.4942853481766 |
| 56.8833405735073 | 59.4944331250268 |
| 56.8834041207326 | 59.4945468456679 |
| 56.8834677876401 | 59.4946471136268 |
| 56.8835315429036 | 59.4947268755628 |
| 56.8835950887338 | 59.4947797382025 |
| 56.8836581266076 | 59.4947991441977 |
| 56.8837031900503 | 59.4947750178758 |
| 56.8837477375101 | 59.4947156302574 |
| 56.8837923047179 | 59.4946404942147 |
| 56.8838375179641 | 59.4945692854076 |
| 56.8838839145141 | 59.4945218449502 |
| 56.8839359586926 | 59.494492365193 |
| 56.8839919685082 | 59.4944661073428 |
| 56.8840085782517 | 59.4944600744661 |
| 56.8845769081021 | 59.4952426732986 |
| 56.8845753871561 | 59.4952678301465 |
| 56.8845595471443 | 59.4954217749946 |
| 56.8845508710144 | 59.4955711843811 |
| 56.8845624705503 | 59.4957161923098 |
| 56.8845916460457 | 59.4958555266223 |
| 56.8846257471053 | 59.4959918354296 |

| | |
|---|---|
| 56.884663786703 | 59.4961252974292 |
| 56.8847045069674 | 59.496255767219 |
| 56.8847469186904 | 59.4963829313575 |
| 56.8847693216768 | 59.4964329620491 |
| 56.8847967307202 | 59.4964778333426 |
| 56.8848248515784 | 59.4965212177606 |
| 56.8848494827083 | 59.49656744263 |
| 56.8848661517168 | 59.4966205111791 |
| 56.8848676588741 | 59.4966769208037 |
| 56.8848556117959 | 59.4967346791175 |
| 56.8848376431968 | 59.4967936732404 |
| 56.8848212061984 | 59.4968537929933 |
| 56.8848141109303 | 59.496914430831 |
| 56.8848144142811 | 59.4969626558747 |
| 56.8848154374393 | 59.4970111983761 |
| 56.8848174490683 | 59.497059890323 |
| 56.8848209872217 | 59.4971085597248 |
| 56.8848264089081 | 59.4971567091761 |
| 56.8848278001492 | 59.4971666954362 |
| 56.8848321614474 | 59.4971984559573 |
| 56.8848383571484 | 59.4972388838374 |
| 56.8848462560694 | 59.4972786303938 |
| 56.884856667107 | 59.4973178477327 |
| 56.8848708503186 | 59.4973571734414 |
| 56.8849085230937 | 59.4974486472204 |
| 56.8849472617527 | 59.4975374807042 |
| 56.8849869329756 | 59.4976138330542 |
| 56.8850272267719 | 59.4976685221831 |
| 56.8850677404604 | 59.4976917111393 |
| 56.8851178127582 | 59.4976629201412 |
| 56.8851664891599 | 59.4975824746906 |
| 56.8852161298669 | 59.4974764233439 |
| 56.8852691805791 | 59.4973698292208 |
| 56.8853277322454 | 59.4972887450821 |
| 56.8854185511226 | 59.4971937321172 |
| 56.8855099788954 | 59.4970942803699 |
| 56.885601732628 | 59.4970076191761 |
| 56.8856937090236 | 59.4969509753898 |
| 56.8857855361374 | 59.4969417440559 |
| 56.8858146810999 | 59.4969527969028 |
| 56.8858224350896 | 59.4969577828704 |
| 56.8861154 | 59.4973612 |
| 56.8861978062356 | 59.4976340028554 |
| 56.8861921106718 | 59.4976810243752 |
| 56.8861912053178 | 59.4977606029715 |
| 56.8861928171205 | 59.497840800635 |
| 56.8861949676516 | 59.4979209903581 |
| 56.8861959478748 | 59.4980005411428 |
| 56.8861936931926 | 59.4980796474802 |
| 56.8861746182166 | 59.4981526037948 |
| 56.8861360007934 | 59.4982130521113 |
| 56.8860922446404 | 59.498268982612 |
| 56.8860579301547 | 59.4983277267337 |
| 56.8860474624731 | 59.4983976028732 |
| 56.8860514164928 | 59.4984388855529 |
| 56.886056721071 | 59.4984809685961 |
| 56.8860632842371 | 59.4985233612087 |
| 56.8860710132971 | 59.4985654085548 |
| 56.8860796345161 | 59.4986061303618 |
| 56.8860938303525 | 59.498668752977 |

| | |
|---|---|
| 56.8860946544531 | 59.4986723499722 |
| 56.886114803606 | 59.4987612972694 |
| 56.8861499725036 | 59.4989164644696 |
| 56.8861850514121 | 59.499071633284 |
| 56.886220219925 | 59.4992268010686 |
| 56.8862552977257 | 59.4993818064253 |
| 56.8862559349806 | 59.4993837656774 |
| 56.8863334348761 | 59.4996487188535 |
| 56.8863364545469 | 59.4996614705551 |
| 56.8863394742164 | 59.4996742222588 |
| 56.8863424938845 | 59.4996869739645 |
| 56.8863455135514 | 59.4996997256724 |
| 56.886348533217 | 59.4997124773822 |
| 56.8863541907722 | 59.4997532433246 |
| 56.886354378665 | 59.4997958942703 |
| 56.8863517879039 | 59.4998397344319 |
| 56.8863491978498 | 59.4998837386295 |
| 56.8863494776622 | 59.499926880377 |
| 56.8863525628292 | 59.4999749024771 |
| 56.8863559159233 | 59.5000225925424 |
| 56.886359897576 | 59.5000702733799 |
| 56.8863646873808 | 59.5001179423535 |
| 56.8863705540056 | 59.5001654314664 |
| 56.8863779550993 | 59.5002147026336 |
| 56.8863865191984 | 59.5002629724198 |
| 56.8863960681548 | 59.5003105715511 |
| 56.8864063340228 | 59.5003578320719 |
| 56.8864172277281 | 59.5004049193456 |
| 56.8864295632153 | 59.5004531338472 |
| 56.8864432384172 | 59.5004996881789 |
| 56.8864579861107 | 59.5005450784267 |
| 56.8864733580352 | 59.5005894752269 |
| 56.8864891767626 | 59.5006333733448 |
| 56.8865133516184 | 59.5006782972239 |
| 56.8865444858724 | 59.5007129477005 |
| 56.8865766890203 | 59.5007456139033 |
| 56.8866046064437 | 59.5007839208852 |
| 56.8866227053633 | 59.5008358244196 |
| 56.8866266246814 | 59.5008693979594 |
| 56.8866272258395 | 59.5009040045131 |
| 56.8866263011653 | 59.5009387975071 |
| 56.8866262250702 | 59.5009419156476 |
| 56.886625734226 | 59.5009732571436 |
| 56.8866271420837 | 59.5010075237566 |
| 56.8866313433295 | 59.5010643888397 |
| 56.8866349202979 | 59.5011222474147 |
| 56.8866398413069 | 59.501179430075 |
| 56.8866480753982 | 59.5012344314686 |
| 56.8866616806922 | 59.5012855808929 |
| 56.8866979621263 | 59.5013880749918 |
| 56.8867346866967 | 59.5014892503587 |
| 56.8867715871773 | 59.5015896030728 |
| 56.8868086650105 | 59.5016894612213 |
| 56.8868458340008 | 59.5017896463412 |
| 56.8868713721481 | 59.5018588315564 |
| 56.8868970884108 | 59.5019276861472 |
| 56.8869227155589 | 59.5019967061921 |
| 56.8869483426687 | 59.5020657263315 |
| 56.8869740595374 | 59.5021347452511 |
| 56.8869893698817 | 59.5021857064304 |

| | |
|---|---|
| 56.8870010078926 | 59.5022388541227 |
| 56.8870126494777 | 59.5022928220736 |
| 56.8870279712663 | 59.5023464080923 |
| 56.8870504710159 | 59.50239857668 |
| 56.8870729965346 | 59.502436143983 |
| 56.8870966584767 | 59.5024666402993 |
| 56.8871209101569 | 59.5024882689996 |
| 56.8871451136543 | 59.5024989066701 |
| 56.8871687201242 | 59.5024962645309 |
| 56.8872236956643 | 59.502459039716 |
| 56.8872782249813 | 59.5024019704542 |
| 56.8873327197449 | 59.502337026796 |
| 56.8873878595969 | 59.5022758468228 |
| 56.8874437875793 | 59.5022305687071 |
| 56.8874739778445 | 59.5022138851138 |
| 56.8875053412203 | 59.5021984967836 |
| 56.8875371542971 | 59.5021832659025 |
| 56.8875686972622 | 59.5021678748915 |
| 56.8875993365016 | 59.5021511846186 |
| 56.8876205377299 | 59.502132499729 |
| 56.8876416182153 | 59.5021067620773 |
| 56.8876626124968 | 59.5020818459507 |
| 56.8876837368717 | 59.5020661151686 |
| 56.8877052054809 | 59.5020674414247 |
| 56.8877981297096 | 59.50212399372 |
| 56.8878909835419 | 59.5021849769295 |
| 56.8879839393707 | 59.502248747964 |
| 56.8880768096856 | 59.5023135049264 |
| 56.8881697668858 | 59.5023776046943 |
| 56.8882127315347 | 59.502406999111 |
| 56.8882555165831 | 59.5024363962228 |
| 56.8882983023435 | 59.502465957452 |
| 56.8883411778936 | 59.5024955174349 |
| 56.8883841417949 | 59.5025247480694 |
| 56.8884555475973 | 59.5025686563953 |
| 56.8885290703996 | 59.502603838624 |
| 56.8886035320678 | 59.5026278510043 |
| 56.8886779340607 | 59.5026382471336 |
| 56.8889264027162 | 59.5024116073438 |
| 6 | |
| 57.0245459927154 | 59.5740165198799 |
| 57.0264671009621 | 59.5721449202724 |
| 57.0265372 | 59.5724307 |
| 57.0275155290042 | 59.5715177683751 |
| 57.0288937945628 | 59.570873509928 |
| 57.0288125853621 | 59.5702752785257 |
| 57.0289501 | 59.5700485 |
| 57.0285922032168 | 59.5677338644169 |
| 57.029165373887 | 59.5676997474019 |
| 57.0293318486088 | 59.5676898535279 |
| 57.0300118 | 59.5682533 |
| 57.0316887042128 | 59.5690863236753 |
| 57.032231230233 | 59.5694490877886 |
| 57.0322494450182 | 59.5693648788623 |
| 57.0324522 | 59.5694656 |
| 57.0328313 | 59.568622 |
| 57.0321195 | 59.567395 |
| 57.0307190315493 | 59.5658075732703 |
| 57.0303719717653 | 59.5653398063947 |
| 57.0300665514706 | 59.5649330707769 |

| | |
|---|---|
| 57.0288703 | 59.5626742 |
| 57.0290764846876 | 59.5623108091651 |
| 57.0293137373745 | 59.5621880822386 |
| 57.0292652423578 | 59.5620721235994 |
| 57.0292412347388 | 59.5620204449321 |
| 57.0292698 | 59.5619701 |
| 57.0284232 | 59.5596205 |
| 57.0280558 | 59.5570309 |
| 57.0278977 | 59.5556132 |
| 57.0277283 | 59.5551278 |
| 57.0277663 | 59.5544894 |
| 57.0280553 | 59.5538993 |
| 57.028359 | 59.5534675 |
| 57.0289691 | 59.5529203 |
| 57.0297184401088 | 59.5519494940172 |
| 57.029727636547 | 59.5519520417603 |
| 57.0297364017658 | 59.5519431962527 |
| 57.0297555111679 | 59.5519160971412 |
| 57.0297795920741 | 59.551897165642 |
| 57.0298107733451 | 59.551902347585 |
| 57.0298519382828 | 59.5519115130225 |
| 57.0298777652726 | 59.5519026038228 |
| 57.0298889149888 | 59.5518836806324 |
| 57.0298933988743 | 59.5518595767576 |
| 57.0299653118515 | 59.5518553205775 |
| 57.0307754669956 | 59.5514743809167 |
| 57.0320507127234 | 59.5548294646196 |
| 57.0321168752883 | 59.5550352512232 |
| 57.0322928928894 | 59.5555829900884 |
| 57.0326015449322 | 59.5563361614372 |
| 57.0326520493071 | 59.5564593429944 |
| 57.0327540558269 | 59.5567083290272 |
| 57.0330081620954 | 59.5562346834931 |
| 57.034787 | 59.5537276 |
| 57.0336194 | 59.548964 |
| 57.0336494674412 | 59.5489362115455 |
| 57.034337576722 | 59.548747633491 |
| 57.0355632591235 | 59.5484115872276 |
| 57.0353858656921 | 59.5473314250437 |
| 57.0356393 | 59.5470972 |
| 57.035219 | 59.5452304 |
| 57.0330706 | 59.5433636 |
| 57.0330013606132 | 59.543403782876 |
| 57.0330004901129 | 59.5434030826437 |
| 57.0329106101339 | 59.5434499273511 |
| 57.0327920085051 | 59.5432784452388 |
| 57.0327957968254 | 59.5432382076056 |
| 57.0327902108552 | 59.5432336721573 |
| 57.0326824835015 | 59.5435888422771 |
| 57.0326269 | 59.5436211 |
| 57.032054908954 | 59.5455626301735 |
| 57.0320490399653 | 59.5455620344393 |
| 57.0303266 | 59.5452733 |
| 57.0285871 | 59.5428903 |
| 57.0297836 | 59.5422263 |
| 57.0300931 | 59.5384176 |
| 57.0307762 | 59.537334 |
| 57.031113 | 59.536439 |
| 57.0312378 | 59.5355839 |
| 57.0328721 | 59.5336325 |

| | |
|---|---|
| 57.0318213 | 59.5308699 |
| 57.0287145 | 59.5317256 |
| 57.0269576 | 59.5318462 |
| 57.024108 | 59.5324255 |
| 57.0238698180332 | 59.5323689406268 |
| 57.0238587592095 | 59.5323467544476 |
| 57.0235741082913 | 59.5317864354188 |
| 57.023429341156 | 59.5314807091578 |
| 57.0232920026796 | 59.5311908532758 |
| 57.0231262162141 | 59.5308623731131 |
| 57.0230725108528 | 59.5309261845063 |
| 57.0217520412705 | 59.5324983797804 |
| 57.021642842431 | 59.5326283228358 |
| 57.0215660116768 | 59.5331157588619 |
| 57.0215294179954 | 59.5333658720776 |
| 57.0204694801043 | 59.5402589410926 |
| 57.0203884 | 59.5406801 |
| 57.0201081 | 59.542268 |
| 57.0197787439823 | 59.5422538711042 |
| 57.0196940849453 | 59.542216539089 |
| 57.0187936 | 59.5417382 |
| 57.018011 | 59.5418669 |
| 57.0153476 | 59.5425965 |
| 57.0152735341064 | 59.5426322372754 |
| 57.0152356346567 | 59.5426428995878 |
| 57.0141465588859 | 59.54313627093 |
| 57.0136460471754 | 59.5434175103048 |
| 57.0131182 | 59.5436722 |
| 57.0127852 | 59.5439191 |
| 57.0127464944453 | 59.5440401047366 |
| 57.010543996729 | 59.5459503878787 |
| 57.0098805699973 | 59.5462227186692 |
| 57.0077415361412 | 59.5457578888114 |
| 57.0070840344805 | 59.5460568478482 |
| 57.0068715 | 59.546019 |
| 57.0068884688959 | 59.5461457694468 |
| 57.0068377956963 | 59.5461688100225 |
| 57.0068106 | 59.5459631 |
| 57.0062185 | 59.5452816999999 |
| 57.0058329 | 59.5421704 |
| 57.0059152 | 59.5392021 |
| 57.0018797 | 59.5304775 |
| 57.0012917419212 | 59.5313724464203 |
| 57.0012764505022 | 59.5313284333095 |
| 57.001136869927 | 59.5316081811466 |
| 56.9992403 | 59.534495 |
| 56.9965159 | 59.5263392 |
| 56.9928219496814 | 59.5319781019675 |
| 56.9927360059295 | 59.5318832631682 |
| 56.9920540826546 | 59.5311306990937 |
| 56.9909326885045 | 59.5303610925297 |
| 56.9898245340902 | 59.5295804896923 |
| 56.9888743290879 | 59.5289711109051 |
| 56.9886680317281 | 59.5288142626514 |
| 56.9884568461421 | 59.528691207241 |
| 56.9880018196358 | 59.5283667623028 |
| 56.9861805723428 | 59.5272707435516 |
| 56.9856431604409 | 59.5270025951235 |
| 56.9854135094941 | 59.5268880433117 |
| 56.9847124608389 | 59.526701320073 |

| | |
|---|---|
| 56.9845406459537 | 59.5266951783849 |
| 56.9844705244838 | 59.5266983008595 |
| 56.9842902192518 | 59.5267233656504 |
| 56.9841886644568 | 59.5267687077382 |
| 56.9837395079233 | 59.5269686043078 |
| 56.9833373214754 | 59.5271480999652 |
| 56.9830669264065 | 59.5272974541798 |
| 56.9824381534279 | 59.5276445929754 |
| 56.9819353595553 | 59.5279031148991 |
| 56.9819269622589 | 59.5279566860242 |
| 56.981905970731 | 59.5281125707673 |
| 56.9819012658589 | 59.5281471758089 |
| 56.9818764047076 | 59.5283226866706 |
| 56.9819384259368 | 59.5286382640598 |
| 56.9822734160215 | 59.5288184489263 |
| 56.982599932783 | 59.5290125713385 |
| 56.9828740655437 | 59.5291779874758 |
| 56.9833746191972 | 59.5297182166584 |
| 56.9841622591607 | 59.5305684075693 |
| 56.9841813 | 59.5312527000001 |
| 56.98419699161 | 59.5318706233458 |
| 56.9836429813788 | 59.5370545548998 |
| 56.9835778633822 | 59.5376431364887 |
| 56.9835558683618 | 59.537857728344 |
| 56.982602 | 59.5386621 |
| 56.9833854 | 59.5423528 |
| 56.9810469 | 59.5443483 |
| 56.9805208 | 59.5420738 |
| 56.9784628 | 59.5437261 |
| 56.9788604 | 59.5454212 |
| 56.9780652 | 59.546022 |
| 56.9785797 | 59.548082 |
| 56.9808949 | 59.5542832 |
| 56.9834789 | 59.5529314 |
| 56.9847066 | 59.5473524 |
| 56.9848819 | 59.5421597 |
| 56.9843442 | 59.5399397 |
| 56.9858244 | 59.5422045 |
| 56.9857416986241 | 59.5425235969625 |
| 56.9857298699929 | 59.5425382017522 |
| 56.9856178143133 | 59.5427856374018 |
| 56.9855212202092 | 59.5433695685462 |
| 56.9855210496957 | 59.543374954054 |
| 56.9852445 | 59.544442 |
| 56.9848415 | 59.5485099 |
| 56.983617 | 59.5541423 |
| 56.983298961869 | 59.5542882273135 |
| 56.9831969255597 | 59.5542895839113 |
| 56.9826674230606 | 59.554438894813 |
| 56.9823006062801 | 59.5546251846677 |
| 56.9819486039271 | 59.5549923580684 |
| 56.9819059636409 | 59.5550470880669 |
| 56.9812446978082 | 59.5556282041068 |
| 56.9809026195108 | 59.5555295977653 |
| 56.9794938 | 59.5537725 |
| 56.9778462330933 | 59.5477631090825 |
| 56.9778160073456 | 59.5467883284826 |
| 56.9777649147157 | 59.5463877503355 |
| 56.9776862651936 | 59.5461687735396 |
| 56.9772663296276 | 59.5454493790789 |

| | |
|---|---|
| 56.9771585873587 | 59.5452549669154 |
| 56.9769669 | 59.5445558 |
| 56.9768683532959 | 59.5434405003258 |
| 56.9768810729465 | 59.5428268438402 |
| 56.9767926857692 | 59.5425841351272 |
| 56.9765949 | 59.5403457 |
| 56.9763468 | 59.5327219 |
| 56.975840166894 | 59.531156162039 |
| 56.9758700363852 | 59.5311223588679 |
| 56.9758437238974 | 59.5311005247743 |
| 56.9757935301762 | 59.5310120323355 |
| 56.9753906246523 | 59.5297668620809 |
| 56.975533220765 | 59.5296161308878 |
| 56.9756454662433 | 59.5294205199828 |
| 56.9757420312911 | 59.5288237161467 |
| 56.9757269806918 | 59.5286168900517 |
| 56.9756702475439 | 59.5285788741471 |
| 56.9753634713821 | 59.5295668640182 |
| 56.9753346210861 | 59.529593784348 |
| 56.9751686 | 59.5290807 |
| 56.9749869924839 | 59.5294946898886 |
| 56.974945615547 | 59.5293914798102 |
| 56.9748738322241 | 59.5291464774962 |
| 56.9746749516431 | 59.5291318240751 |
| 56.9746364774208 | 59.5298128153563 |
| 56.9744741255925 | 59.5305062191792 |
| 56.9744433615372 | 59.5307339431957 |
| 56.9741453 | 59.5314134 |
| 56.9733701 | 59.5368752 |
| 56.9734321 | 59.5400612 |
| 56.9743934 | 59.5430765 |
| 56.9749515 | 59.5506434 |
| 56.9740523 | 59.5528053 |
| 56.9727809 | 59.5524071 |
| 56.9725377148543 | 59.5521737117554 |
| 56.9724739109858 | 59.5520789317721 |
| 56.9716727566253 | 59.5512576252423 |
| 56.9713724098569 | 59.5509743892643 |
| 56.9712918422414 | 59.5509478436248 |
| 56.9712066415292 | 59.5508962617454 |
| 56.9707653 | 59.5504727 |
| 56.9690286 | 59.5499038 |
| 56.9687906399468 | 59.5496627134142 |
| 56.9687589777604 | 59.5495927556826 |
| 56.9686180205046 | 59.5493759763409 |
| 56.9682340340205 | 59.5490403032333 |
| 56.9681497158148 | 59.5490133682461 |
| 56.9680788307673 | 59.5489415518473 |
| 56.9679472730006 | 59.5487648201718 |
| 56.9673013076827 | 59.5481089624147 |
| 56.967234145222 | 59.5480857680656 |
| 56.9669508 | 59.5477987 |
| 56.965307 | 59.5477987 |
| 56.9646524515968 | 59.547660144181 |
| 56.9642932656345 | 59.5475561243013 |
| 56.9638335038905 | 59.5474867880631 |
| 56.9636942 | 59.5474573 |
| 56.9624845 | 59.5482539 |
| 56.961554 | 59.5516106 |
| 56.9614299 | 59.5538863 |

| | |
|---|---|
| 56.9580487 | 59.5559914 |
| 56.9548963814561 | 59.558721276811 |
| 56.9547283927081 | 59.5586580348156 |
| 56.9546411757239 | 59.558652937526 |
| 56.9543886459085 | 59.5589478201145 |
| 56.9543492918369 | 59.5589670920849 |
| 56.9540159485887 | 59.5590379744348 |
| 56.95384929142 | 59.5590142453472 |
| 56.9533307597623 | 59.5591236178108 |
| 56.9532021702066 | 59.5591708325457 |
| 56.9531632912537 | 59.5592192841087 |
| 56.9525575 | 59.5593481 |
| 56.9525885 | 59.5624203 |
| 56.9537985 | 59.5644685 |
| 56.9538753405861 | 59.5643615961859 |
| 56.9538811485566 | 59.5643656734948 |
| 56.9540501357549 | 59.5642453077586 |
| 56.9541028292456 | 59.5640451045162 |
| 56.9545089531299 | 59.5634800881042 |
| 56.9546940048012 | 59.563897376998 |
| 56.9542285199351 | 59.5644865531418 |
| 56.9543582455441 | 59.5646620357623 |
| 56.9546689051709 | 59.564694811182 |
| 56.9549096748032 | 59.5643743148983 |
| 56.9550134391545 | 59.5640851818106 |
| 56.954881788488 | 59.5634150207679 |
| 56.9548219096429 | 59.5631056875501 |
| 56.9562184 | 59.5618514 |
| 56.9582659 | 59.5612825 |
| 56.9595687 | 59.5611687 |
| 7 | |
| 57.0238377386851 | 59.5905732678948 |
| 57.0238410452219 | 59.5904955090459 |
| 57.0242124945694 | 59.5817347115482 |
| 57.024357338196 | 59.5783139049014 |
| 57.0243761397834 | 59.577870239036 |
| 57.0245224444003 | 59.5744126637028 |
| 57.0245347660835 | 59.574205034572 |
| 57.0245459927154 | 59.5740165198799 |
| 8 | |
| 56.8997096 | 59.6702697 |
| 56.8956876 | 59.6668028 |
| 56.8962757 | 59.662453 |
| 56.8944351 | 59.6622377 |
| 56.8941057 | 59.6610749 |
| 56.8937176 | 59.6609888 |
| 56.8934765 | 59.6611826 |
| 56.8933236 | 59.6620547 |
| 56.8928531 | 59.6621623 |
| 56.8919886 | 59.6610749 |
| 56.8906536 | 59.6598044 |
| 56.8902714 | 59.6577803 |
| 56.8892656 | 59.6564129 |
| 56.8889598 | 59.6562514 |
| 56.8883305 | 59.6576941 |
| 56.8879599 | 59.6595029 |
| 56.8886363 | 59.660472 |
| 56.8885834 | 59.6620654 |
| 56.8894127 | 59.6632928 |
| 56.8893186 | 59.6644234 |

| | |
|---|---|
| 56.8895832 | 59.664531 |
| 56.8896773 | 59.6656077 |
| 56.8890363 | 59.6658553 |
| 56.8888775 | 59.6661568 |
| 56.8892009 | 59.6679441 |
| 56.8890598 | 59.6690423 |
| 9 | |
| 56.9527217 | 59.759126 |
| 56.9535025 | 59.7593739 |
| 56.9561229 | 59.7619955 |
| 56.9563821 | 59.7622191 |
| 56.9563019 | 59.7614402 |
| 56.9562785 | 59.7608609 |
| 56.9563136 | 59.7605283 |
| 56.956337 | 59.7602064 |
| 56.9564248 | 59.7598953 |
| 56.9566237 | 59.7593159 |
| 56.9569396 | 59.758243 |
| 56.9570446 | 59.7576208 |
| 56.9570622 | 59.7572667 |
| 56.9570037 | 59.7567517 |
| 56.9568109 | 59.7554643 |
| 56.9566471 | 59.7542412 |
| 56.956454 | 59.7525675 |
| 56.9563312 | 59.7512157 |
| 56.95622 | 59.7498853 |
| 56.9560855 | 59.7479434 |
| 56.9559626 | 59.7463984 |
| 56.95591 | 59.7458942 |
| 56.9556877 | 59.7442205 |
| 56.9554829 | 59.7425897 |
| 56.9552606 | 59.7410125 |
| 56.9552196 | 59.7406585 |
| 56.9545509 | 59.7402679 |
| 56.9533308 | 59.7400217 |
| 56.9511155 | 59.7418564 |
| 56.9499102 | 59.7415174 |
| 56.9486597 | 59.7404627 |
| 56.9407572 | 59.7346466 |
| 56.9375369 | 59.7326157 |
| 10 | |
| 56.9370343679607 | 59.7332148293362 |
| 56.9369179189095 | 59.7330522078423 |
| 56.936823268596 | 59.7333353950822 |
| 56.9367235536555 | 59.7337465914647 |
| 56.9365928849072 | 59.7342047004687 |
| 56.9364597374187 | 59.7346776115418 |
| 56.9361579807908 | 59.7353439716161 |
| 56.9362037440981 | 59.7354370552928 |
| 56.9362155059829 | 59.7354610426992 |
| 56.9361373 | 59.7356182 |
| 56.9362328318911 | 59.7366162070351 |
| 56.9359624749398 | 59.7371998802531 |
| 56.9357498714195 | 59.7376124939803 |
| 56.9354743236073 | 59.7382799129507 |
| 56.9348927603869 | 59.7398258890424 |
| 56.9348639282421 | 59.7398957762538 |
| 56.9346628340986 | 59.7404267003523 |
| 56.9345776497587 | 59.740622714339 |
| 56.9345620581434 | 59.7407163696571 |

| | |
|---|---|
| 56.9344801 | 59.7409078 |
| 56.9341471661115 | 59.7421452111592 |
| 56.9339519076291 | 59.7419994650886 |
| 56.9338966646388 | 59.741956720536 |
| 56.9337743266518 | 59.7424551050326 |
| 56.9337304883738 | 59.7427407830896 |
| 56.9339329173369 | 59.7428212472278 |
| 56.9339319087458 | 59.7429452554791 |
| 56.933915 | 59.7430081 |
| 56.9337737 | 59.7486761 |
| 56.9334991 | 59.7489537 |
| 56.9326813269012 | 59.7492063832565 |
| 56.9325869029457 | 59.7491352167779 |
| 56.9324272894894 | 59.7490077285297 |
| 56.932373221745 | 59.7490024257434 |
| 56.9322745 | 59.748935 |
| 56.9319953800259 | 59.7489955328031 |
| 56.931985261162 | 59.7489955230383 |
| 56.9319424008231 | 59.7490070224131 |
| 56.9317159212662 | 59.7490561390787 |
| 56.9315935518962 | 59.7490706212464 |
| 56.9311856771665 | 59.7491451911008 |
| 56.9311211061455 | 59.7491851367495 |
| 56.9309479 | 59.7492227 |
| 56.9308551711192 | 59.7493496524562 |
| 56.9308359752334 | 59.7493615276302 |
| 56.9306298194775 | 59.7496581749379 |
| 56.9296449 | 59.7510066 |
| 56.9291126999999 | 59.7498128 |
| 56.9226416 | 59.7518364 |
| 56.9220768 | 59.754603 |
| 56.9218762 | 59.7551289 |
| 56.9221289710494 | 59.7574831327267 |
| 56.9218576880911 | 59.7576440941163 |
| 56.9214952648444 | 59.7574577664578 |
| 56.9212665923214 | 59.7579781122141 |
| 56.9212719789724 | 59.7580326297403 |
| 56.919622 | 59.7588316 |
| 56.9196315391061 | 59.7588754198792 |
| 56.9195974204347 | 59.7588439941988 |
| 56.919845414172 | 59.7599865176011 |
| 56.9198570533178 | 59.7600488222901 |
| 56.9200612864744 | 59.7609900642584 |
| 56.9203208896069 | 59.7621909815326 |
| 56.9203381171437 | 59.7622627682281 |
| 56.9203484692266 | 59.7623126051811 |
| 56.9203780613545 | 59.7624503050921 |
| 56.9209687733804 | 59.7620178158015 |
| 56.9220593885908 | 59.7613913610733 |
| 56.9224317356332 | 59.7612521947557 |
| 56.9232362344247 | 59.7612019675586 |
| 56.9233351839865 | 59.7611972614923 |
| 56.9241046928646 | 59.761161096548 |
| 56.9245888457984 | 59.7611383036352 |
| 56.9260670051255 | 59.7608447345553 |
| 56.9260901175855 | 59.7608382516106 |
| 56.9274938016028 | 59.7606053495709 |
| 56.927495560031 | 59.760614262715 |
| 56.9277419455059 | 59.7613786606683 |
| 56.9278098701162 | 59.7615883532333 |

| | |
|---|---|
| 56.9278376552781 | 59.7616820796721 |
| 56.9278675354717 | 59.7616739819622 |
| 56.9279161 | 59.7618223 |
| 56.9290263 | 59.7617002 |
| 56.9294333668971 | 59.7612542721546 |
| 56.9296439615558 | 59.7610840964164 |
| 56.9297216204282 | 59.7610371797579 |
| 56.92988270019 | 59.7609109456847 |
| 56.9299105733744 | 59.7610036906834 |
| 56.9300574850839 | 59.7608475091735 |
| 56.9300340434983 | 59.7607683617039 |
| 56.9302562742297 | 59.76048578489 |
| 56.9302637035721 | 59.7604753799781 |
| 56.9304079064633 | 59.7602743773624 |
| 56.9304159643813 | 59.7602639674895 |
| 56.9306140088313 | 59.7600076875077 |
| 56.9307648071084 | 59.7598242042026 |
| 56.9309030683636 | 59.7596559275174 |
| 56.9309151922621 | 59.7596309832138 |
| 56.9310134 | 59.7595234 |
| 56.9314803946443 | 59.758468108097 |
| 56.931679891075 | 59.7580576543507 |
| 56.931984814721 | 59.7573282440125 |
| 56.9321568 | 59.7569396 |
| 56.9332837 | 59.7565783 |
| 56.9332523 | 59.7612681 |
| 56.9333022428246 | 59.7615381364541 |
| 56.9333325316491 | 59.7618655083245 |
| 56.9333926423161 | 59.7622699377814 |
| 56.933422237852 | 59.7624871860543 |
| 56.9334558357102 | 59.762648720693 |
| 56.9334727400335 | 59.7627363039862 |
| 56.9336190409635 | 59.7635645166313 |
| 56.9337451268353 | 59.7641159506158 |
| 56.933837488436 | 59.7644321623353 |
| 56.9338802 | 59.7646631 |
| 56.9343982 | 59.7662168 |
| 56.9361666881822 | 59.7688349208201 |
| 56.9362089976638 | 59.7689101751226 |
| 56.9364034536516 | 59.7692065328627 |
| 56.9365716026122 | 59.7695052268362 |
| 56.9370755792612 | 59.770193194423 |
| 56.9370644470832 | 59.770234674646 |
| 56.9370366176391 | 59.770358909197 |
| 56.9375622803387 | 59.7709079222586 |
| 56.937578409938 | 59.7710131021213 |
| 56.9379189881161 | 59.7712983563648 |
| 11 | |
| 56.938225683314 | 59.7386145922271 |
| 56.9382365 | 59.7387088 |
| 56.9395508 | 59.7381164 |
| 56.9418714 | 59.7400122 |
| 56.9431933 | 59.741913 |
| 56.9438256 | 59.7428359 |
| 56.9459586 | 59.7457638 |
| 56.9470599 | 59.7487754 |
| 56.94736 | 59.7529923 |
| 56.9473231 | 59.7534312 |
| 12 | |
| 56.9432111 | 59.7499576 |

| | |
|---|---|
| 56.9432228911727 | 59.7497889385406 |
| 56.9434447523812 | 59.7487128650734 |
| 56.9438510506578 | 59.7467990708803 |
| 56.9439353965014 | 59.746401757514 |
| 56.9440796091983 | 59.7456605594816 |
| 56.9442174114153 | 59.7450173336351 |
| 56.9438605156378 | 59.7447849675741 |
| 56.9435330733965 | 59.7445523649371 |
| 56.9434090091903 | 59.7444585783766 |
| 56.943251117095 | 59.7443391099428 |
| 56.9430983848184 | 59.7442365231176 |
| 56.9429857670309 | 59.7441598963222 |
| 56.9428729551177 | 59.7440773568253 |
| 56.9427968872395 | 59.7440378913961 |
| 56.9423949637497 | 59.7438275999376 |
| 56.9423487452027 | 59.7438026773534 |
| 56.9418084135278 | 59.7435089155087 |
| 56.9413763536895 | 59.7432773605739 |
| 56.9413266375982 | 59.7432512391867 |
| 56.9412087 | 59.7431645 |
| 56.9412071472591 | 59.7431884576339 |
| 56.9412020954289 | 59.7431858033461 |
| 56.9411941692298 | 59.7432492849322 |
| 56.941142127816 | 59.7438526608018 |
| 56.9410580877265 | 59.7447769490809 |
| 56.9406932523813 | 59.7447654446159 |
| 56.9400975457767 | 59.7446879160879 |
| 56.9395709631728 | 59.7446544368994 |
| 56.9395541511798 | 59.7443894198679 |
| 56.9394899322056 | 59.7433217721643 |
| 56.9394700620839 | 59.7428366412316 |
| 56.9394529826695 | 59.7424645149698 |
| 56.9394175615393 | 59.742229552752 |
| 56.9393743340451 | 59.7420337548065 |
| 56.9393338020922 | 59.7419115339115 |
| 56.9391534284579 | 59.7415256445252 |
| 56.939026746477 | 59.7412819112992 |
| 56.9388114810217 | 59.7408769318295 |
| 56.9386366987986 | 59.7405744607394 |
| 56.9385691994375 | 59.7403693418321 |
| 56.9384881932639 | 59.7401495505979 |
| 56.93843691731 | 59.7399686118707 |
| 56.9383853024263 | 59.7397236076505 |
| 56.9383178841137 | 59.7394793926494 |
| 56.938252662585 | 59.7391076801999 |
| 56.9381765658843 | 59.7386966329641 |
| 13 | |
| 56.9473485194781 | 59.7535235842161 |
| 56.9473041 | 59.7534392 |
| 56.9471629 | 59.753111 |
| 56.946868 | 59.7524068 |
| 56.9461342 | 59.7520137 |
| 56.9449593 | 59.7512597 |
| 56.9432243 | 59.7499925 |
| 14 | |
| 56.9496441 | 59.7750734 |
| 56.9477406 | 59.7693729 |
| 56.9469412 | 59.7636724 |
| 56.9478404 | 59.7618238 |
| 56.9494599 | 59.760872 |

| | |
|---|---|
| 56.9509996 | 59.7595494 |
| 56.9527115 | 59.7591555 |
| 56.9526349923772 | 59.7589974400914 |
| 15 | |
| 56.9405030646353 | 59.773857087182 |
| 56.9433396884562 | 59.7776242156802 |
| 56.9432684569202 | 59.7769979300818 |
| 56.9433443566621 | 59.7776647638549 |
| 56.9431254729961 | 59.7790507492622 |
| 56.9432738495062 | 59.7797390418526 |
| 56.9418429732299 | 59.7831825770517 |
| 56.9416716384421 | 59.7821905945563 |
| 56.9416610928516 | 59.7821305389272 |
| 16 | |
| 56.9575720809592 | 59.792942666501 |
| 56.9575249464628 | 59.7929914783494 |
| 56.9559179565333 | 59.7946519095268 |
| 56.9542529 | 59.789495 |
| 56.9510097863623 | 59.7796772331774 |
| 56.950787629243 | 59.7789816407158 |
| 56.9506696395975 | 59.7786129132472 |
| 56.9500466753022 | 59.7766675035419 |
| 56.9500356245018 | 59.7766769308076 |
| 17 | |
| 56.9416491 | 59.7817602 |
| 56.939905 | 59.7747221 |
| 56.935761 | 59.7702803 |
| 56.9337708 | 59.7750225 |
| 56.9345317 | 59.784421 |
| 56.9376106 | 59.7918882 |
| 18 | |
| 56.93857112671 | 59.7895002609371 |
| 56.938545492264 | 59.789575860288 |
| 56.9383747114057 | 59.7905347961756 |
| 56.9383078184502 | 59.7911448980601 |
| 56.9380265642544 | 59.7920135742897 |
| 56.9379881554639 | 59.792113062991 |
| 56.9377261622731 | 59.7925700810274 |
| 56.9375187502374 | 59.7929320946137 |
| 56.9373101201731 | 59.7935323097781 |
| 56.9371896894379 | 59.793878439845 |
| 56.9371113963825 | 59.7941038668165 |
| 56.9370380122905 | 59.7943148032206 |
| 56.9369676992625 | 59.7947103600005 |
| 56.9369623741469 | 59.7949281870768 |
| 56.9365747206173 | 59.7958611109057 |
| 56.9365645390123 | 59.7957887611796 |
| 56.9364787751381 | 59.7956101262875 |
| 56.9363738472866 | 59.7960755605962 |
| 56.9360879202471 | 59.796516595198 |
| 56.9360288284597 | 59.7967364588636 |
| 56.93610160678 | 59.7969334160327 |
| 56.936078763534 | 59.7970546771853 |
| 56.9358102 | 59.797701 |
| 56.9364067264927 | 59.8055913407503 |
| 56.936353579333 | 59.8057725393102 |
| 56.9359841398193 | 59.8063241043064 |
| 56.9358892860011 | 59.8065878801964 |
| 56.9361185509449 | 59.8069591108992 |
| 56.9360983393131 | 59.8078806248 |

| | |
|---|---|
| 56.9359820835487 | 59.808781074833 |
| 56.9357827722268 | 59.8099235266151 |
| 56.9357764483852 | 59.8100666779704 |
| 56.9356454995438 | 59.8107470338054 |
| 56.9355107420242 | 59.8108469722753 |
| 56.9354279123877 | 59.8111109848949 |
| 56.93447964926 | 59.8116906535407 |
| 56.9343472683111 | 59.8114945498175 |
| 56.9342644175661 | 59.8115599619945 |
| 56.9343074178426 | 59.8116937240635 |
| 56.9343608027555 | 59.8118106655786 |
| 56.9343940862207 | 59.8118878201793 |
| 56.9344253414633 | 59.811937391971 |
| 56.934450767239 | 59.8119909432812 |
| 56.9344868093345 | 59.812102082766 |
| 56.9345296132286 | 59.812180162808 |
| 56.9345773729204 | 59.812267081609 |
| 56.9346377642606 | 59.8123381510616 |
| 56.9346645539013 | 59.8124478719492 |
| 56.9347384526877 | 59.8124914240894 |
| 56.9350678381326 | 59.8125372936323 |
| 56.9351675895455 | 59.8123395418084 |
| 56.935288833101 | 59.8125352308644 |
| 56.9353008064789 | 59.8125379159189 |
| 56.9348864 | 59.814691 |
| 56.9345729952198 | 59.8238894169699 |
| 19 | |
| 56.9732108 | 59.7964822 |
| 56.9723638 | 59.7957583 |
| 20 | |
| 56.855482227617 | 59.8203524817626 |
| 56.8561291 | 59.821398 |
| 56.8592731 | 59.8205182 |
| 56.8603463 | 59.8209492 |
| 56.8620062 | 59.8168919 |
| 56.8626866 | 59.8136224 |
| 56.8613021 | 59.810898 |
| 56.86054 | 59.8129222 |
| 56.8543692 | 59.8122356 |
| 56.8541111 | 59.8181364 |
| 56.8550306997185 | 59.81962269712 |
| 21 | |
| 57.0589993 | 59.4925401 |
| 57.056821 | 59.495687 |
| 57.0575504 | 59.500952 |
| 57.0570033 | 59.5017904 |
| 57.0561644 | 59.500449 |
| 57.0549061 | 59.5013209 |
| 57.0557085 | 59.510979 |
| 57.0543618 | 59.5115655 |
| 57.0545908 | 59.5159273 |
| 57.0557815 | 59.5196311 |
| 57.0585534 | 59.5187927 |
| 57.0600839 | 59.5128764 |
| 57.062028 | 59.5123511 |
| 57.0630075 | 59.5116076 |
| 57.064327 | 59.5088996 |
| 57.0639143 | 59.504708 |
| 57.0616077 | 59.4986082 |
| 57.061267 | 59.4928823 |

| | |
|---|---|
| 57.0589993 | 59.4925401 |
| 22 | |
| 57.1229168 | 59.4986276 |
| 57.1211579 | 59.5034545 |
| 57.124873 | 59.5136844 |
| 57.1252226 | 59.5144039 |
| 57.125898 | 59.5167958 |
| 57.1285074 | 59.521436 |
| 57.1311388 | 59.5227396 |
| 57.1334911 | 59.5199983 |
| 57.1300913 | 59.5055573 |
| 57.1268652 | 59.5019321 |
| 57.1229168 | 59.4986276 |
| 23 | |
| 56.9754515 | 59.5118697 |
| 56.9734076 | 59.5150433 |
| 56.9746626 | 59.5210417 |
| 56.9751829 | 59.5205667 |
| 56.9771971 | 59.5215457 |
| 56.9773025 | 59.5196786 |
| 56.9779839 | 59.5178986 |
| 56.9771884 | 59.5125202 |
| 56.9754515 | 59.5118697 |
| 24 | |
| 57.0894682 | 59.5384069 |
| 57.0875095 | 59.5396086 |
| 57.0855038 | 59.5434012 |
| 57.0841501 | 59.5399591 |
| 57.0820632 | 59.541877 |
| 57.0857373 | 59.5514532 |
| 57.0876215 | 59.5562081 |
| 57.0887993 | 59.55824 |
| 57.0899155 | 59.5612034 |
| 57.0908633 | 59.5625972 |
| 57.0923495 | 59.563418 |
| 57.09498 | 59.5631086 |
| 57.0950173 | 59.5585778 |
| 57.091716 | 59.5536512 |
| 57.0905789 | 59.5518959 |
| 57.0887592 | 59.5490674 |
| 57.0914268 | 59.5433851 |
| 57.0894682 | 59.5384069 |
| 25 | |
| 56.7739578436079 | 59.5728694736841 |
| 56.7727744345178 | 59.5730635904873 |
| 56.7711918067952 | 59.5731062416318 |
| 56.7695938196254 | 59.5733595626483 |
| 56.7708423368681 | 59.5738701912488 |
| 56.7703783231993 | 59.5778139227125 |
| 56.7688512357134 | 59.5773940023198 |
| 56.7684656469597 | 59.5800383432898 |
| 56.7687180301976 | 59.5801666729625 |
| 56.7685107050261 | 59.5813202415164 |
| 56.7685066460317 | 59.581411055454 |
| 56.7685444103366 | 59.5814473806938 |
| 56.7684510750864 | 59.5823723661862 |
| 56.7682266131652 | 59.5821695932586 |
| 56.768214398358 | 59.582264923372 |
| 56.7680664845115 | 59.5834133119066 |
| 56.7682356256349 | 59.5835441675887 |

| | |
|---|---|
| 56.7684282154363 | 59.5837017171947 |
| 56.7686069959919 | 59.5838407963187 |
| 56.7688194182789 | 59.5839946688141 |
| 56.7689393155769 | 59.5840932685831 |
| 56.7690891179052 | 59.5842160294132 |
| 56.7692629112548 | 59.584342419001 |
| 56.769464472579 | 59.584545984613 |
| 56.7697283249042 | 59.5848130537449 |
| 56.7714702770947 | 59.585881231415 |
| 56.7738964867647 | 59.5875686603991 |
| 56.7742696597063 | 59.5878697671786 |
| 56.7749216064425 | 59.58839562788 |
| 56.774882516766 | 59.5887042648283 |
| 56.7752121531667 | 59.5889382081588 |
| 56.7759906897796 | 59.5895292856957 |
| 56.7768075012377 | 59.5901748799264 |
| 56.7769748445628 | 59.5903072903405 |
| 56.777404008927 | 59.5906465317999 |
| 56.7781248513008 | 59.5913021791432 |
| 56.778361442348 | 59.5914862633977 |
| 56.7784277600253 | 59.5910585088427 |
| 56.7786017245618 | 59.591209005536 |
| 56.7788403522396 | 59.591385214713 |
| 56.7788744649011 | 59.5916748302038 |
| 56.7806959504846 | 59.5932167001777 |
| 56.7870348735965 | 59.5984840405005 |
| 56.7879653296602 | 59.5981130513796 |
| 56.7880614203587 | 59.5980637903901 |
| 56.788383037219 | 59.5978989149452 |
| 56.7889434433452 | 59.5976108961546 |
| 56.7890542883312 | 59.5941414911263 |
| 56.7896611931059 | 59.5892095325716 |
| 56.7835514907391 | 59.5868785259609 |
| 56.7825400118621 | 59.5864859240645 |
| 56.7825522162573 | 59.5864352215373 |
| 56.7809157669389 | 59.5858425978257 |
| 56.7795251075153 | 59.5852743040453 |
| 56.7783080526308 | 59.5848790967112 |
| 56.7761761485453 | 59.5840943350223 |
| 56.7760685919141 | 59.5838615992182 |
| 56.776266940089 | 59.5811955443484 |
| 56.7750473622764 | 59.5805870804971 |
| 56.7754690057292 | 59.5775242404546 |
| 56.7741811003015 | 59.5735751912496 |
| 56.7739578436079 | 59.5728694736841 |
| 26 | |
| 56.7719568209579 | 59.5958017123915 |
| 56.7719414880249 | 59.5958328090699 |
| 56.7718423521462 | 59.5960320683224 |
| 56.7718001038966 | 59.5961195881138 |
| 56.7717815636966 | 59.5961577559801 |
| 56.7716467757948 | 59.5964312053428 |
| 56.7715921135423 | 59.5965623785185 |
| 56.7714953624301 | 59.5967509744519 |
| 56.7714096320234 | 59.5969327310205 |
| 56.7713841561342 | 59.5969899534707 |
| 56.7713221053555 | 59.5971145084008 |
| 56.7712947554693 | 59.5971750241611 |
| 56.7712100039225 | 59.597354477311 |
| 56.7710901410817 | 59.5976087669331 |

| | |
|---|---|
| 56.7709730419352 | 59.5978576245969 |
| 56.7706112585697 | 59.5984124741072 |
| 56.7707613613777 | 59.5988165057704 |
| 56.7700481 | 59.5998246 |
| 56.7700728 | 59.5998879 |
| 56.7700730303145 | 59.5998884894533 |
| 56.7700495191728 | 59.5999223564721 |
| 56.7701627470188 | 59.6001656895904 |
| 56.7701554 | 59.6004789 |
| 56.7700202 | 59.6008197 |
| 56.7700704 | 59.6009103 |
| 56.7702351 | 59.6012072 |
| 56.7702491008141 | 59.6012080745876 |
| 56.7703922165116 | 59.6013692292199 |
| 56.7707300287464 | 59.6016674596557 |
| 56.7707797 | 59.6017501 |
| 56.7708914 | 59.6020934 |
| 56.771153594431 | 59.6026467828206 |
| 56.7712490281419 | 59.6030931153731 |
| 56.7713129637206 | 59.6032421665524 |
| 56.771474704459 | 59.6036445402674 |
| 56.771655469151 | 59.6039930469798 |
| 56.7717188244584 | 59.6041810333805 |
| 56.7718343215107 | 59.6040835130745 |
| 56.7718572 | 59.6041318 |
| 56.7719088239234 | 59.604020698887 |
| 56.7721419614022 | 59.6038247022132 |
| 56.7723353086968 | 59.6036742270708 |
| 56.7724407307218 | 59.6035969223582 |
| 56.7726918009743 | 59.6034156647983 |
| 56.7728491521974 | 59.6037459777975 |
| 56.7731027525038 | 59.604271747473 |
| 56.7732824042929 | 59.6046611749461 |
| 56.7730309810663 | 59.6050710839038 |
| 56.7729857096329 | 59.605042997398 |
| 56.7729698049813 | 59.6051661803509 |
| 56.772875965156 | 59.6050920551001 |
| 56.7727782071448 | 59.6054803491141 |
| 56.7726046355885 | 59.6057627354759 |
| 56.7724532432391 | 59.6060698810741 |
| 56.7728261730125 | 59.6060630228476 |
| 56.7730192208819 | 59.6060798787564 |
| 56.7730816200814 | 59.606075870588 |
| 56.7731459465364 | 59.6060582643706 |
| 56.7732305081135 | 59.6060741119814 |
| 56.7732931036838 | 59.6061000325963 |
| 56.7733758743754 | 59.6061425615456 |
| 56.7734403924074 | 59.6061787638726 |
| 56.7734751631021 | 59.6061582355194 |
| 56.7735136459878 | 59.6061209802601 |
| 56.7735500403883 | 59.6060268309765 |
| 56.7735902714639 | 59.6059761429825 |
| 56.7736233953464 | 59.6059723168915 |
| 56.7736823691383 | 59.6060151270531 |
| 56.7737230888749 | 59.6061016599295 |
| 56.7737475240926 | 59.6062554449351 |
| 56.773766319372 | 59.606389015245 |
| 56.773788660345 | 59.6064590824613 |
| 56.7737989235354 | 59.6064841646887 |
| 56.7738496 | 59.6068656 |

| | |
|---|---|
| 56.7743432966828 | 59.6072152264664 |
| 56.7743520742891 | 59.6072890564385 |
| 56.7743948033955 | 59.6074359232719 |
| 56.7744412557449 | 59.6075691708695 |
| 56.774498402388 | 59.6076286894262 |
| 56.7746255083914 | 59.6077142092665 |
| 56.7747101411102 | 59.6077501787743 |
| 56.77477088115 | 59.6077594414356 |
| 56.7748092747066 | 59.607722187579 |
| 56.7748200827458 | 59.6076551624007 |
| 56.7748379629754 | 59.6075655395918 |
| 56.7750373931032 | 59.607706772161 |
| 56.7750389587346 | 59.6077127783178 |
| 56.7750704347546 | 59.607776034991 |
| 56.7750979911007 | 59.6077722758437 |
| 56.7751476203302 | 59.6077885391546 |
| 56.7752123798558 | 59.6079183031641 |
| 56.7752604850464 | 59.6080112974093 |
| 56.7753065935713 | 59.6080477212347 |
| 56.7753470979741 | 59.6080739063254 |
| 56.7754207152967 | 59.6080931594105 |
| 56.7754657107787 | 59.6080942659854 |
| 56.7755567434546 | 59.6081116787125 |
| 56.77562941413 | 59.6081425564546 |
| 56.7756579815184 | 59.6081706814667 |
| 56.7757372012231 | 59.608225036311 |
| 56.7758256036598 | 59.6082858262126 |
| 56.7758781676115 | 59.6083021924478 |
| 56.77620669505 | 59.6085348492418 |
| 56.7762107530251 | 59.6085850500698 |
| 56.7762476351645 | 59.6086281267168 |
| 56.7762862548536 | 59.6086293088354 |
| 56.7762981186398 | 59.6085995936644 |
| 56.7764704 | 59.6087216 |
| 56.7770199369089 | 59.6080529762709 |
| 56.7770449182295 | 59.6080472332696 |
| 56.7770944876889 | 59.6080466502869 |
| 56.7771413991042 | 59.608056240204 |
| 56.7771662192016 | 59.6080659263739 |
| 56.7772086157626 | 59.608093889844 |
| 56.7772557787641 | 59.6081744685886 |
| 56.7773012842448 | 59.6083195157822 |
| 56.7773227487298 | 59.6084213346875 |
| 56.7773536762155 | 59.6085834019908 |
| 56.7773779242777 | 59.6086851884966 |
| 56.7774465568064 | 59.6088692235371 |
| 56.7774928363546 | 59.6089540671139 |
| 56.7775260012783 | 59.6089872110419 |
| 56.7775554132403 | 59.6090002791435 |
| 56.7776171165374 | 59.6090280173871 |
| 56.7776742208165 | 59.6090757661006 |
| 56.7777452907381 | 59.6091619553867 |
| 56.7777730130983 | 59.6092051417968 |
| 56.7778228383655 | 59.609327731407 |
| 56.7778658275357 | 59.6094726480929 |
| 56.77791862171 | 59.6095968393439 |
| 56.777982345022 | 59.6096880236114 |
| 56.7780404021874 | 59.6097259478976 |
| 56.7780909666859 | 59.609752836713 |
| 56.7781517544884 | 59.6097756799294 |

| | |
|---|---|
| 56.7782098067184 | 59.6098376507615 |
| 56.778250488576 | 59.6099142202388 |
| 56.7782939362831 | 59.6099856865187 |
| 56.7783547017798 | 59.6100276693667 |
| 56.7783813601837 | 59.6100239220433 |
| 56.7784244655432 | 59.6099983895221 |
| 56.7784458406756 | 59.6099914409375 |
| 56.7785693619475 | 59.6101888606565 |
| 56.7785696257654 | 59.6102636540007 |
| 56.7785755296606 | 59.6103589526706 |
| 56.7785895637394 | 59.6104423784254 |
| 56.778603576278 | 59.6104942333252 |
| 56.7786183133902 | 59.6105223605084 |
| 56.7786543268351 | 59.6105739581896 |
| 56.7788492067468 | 59.6108561487038 |
| 56.7791261043234 | 59.6112227747613 |
| 56.7792811647805 | 59.6114184100933 |
| 56.7793502650121 | 59.6114812378785 |
| 56.7793883542317 | 59.6114978273146 |
| 56.7795731 | 59.6117931 |
| 56.7801218362898 | 59.6116072328495 |
| 56.7802995850816 | 59.61158565192 |
| 56.7806077705325 | 59.611477849135 |
| 56.7807675488964 | 59.6113885180234 |
| 56.7808482 | 59.6113612 |
| 56.7808430512236 | 59.6113463051315 |
| 56.7809341029467 | 59.6112953986668 |
| 56.7808132148269 | 59.6107561426031 |
| 56.7806973652804 | 59.6102202664107 |
| 56.7805871636257 | 59.6097077206607 |
| 56.7805685004903 | 59.6096359598748 |
| 56.7804470734853 | 59.6090733274024 |
| 56.780525702226 | 59.6079210613126 |
| 56.780526697459 | 59.607897819883 |
| 56.7805282719786 | 59.6078606665212 |
| 56.7806034688403 | 59.6067818876943 |
| 56.7808616364025 | 59.6065244582085 |
| 56.7810172981453 | 59.6063820956136 |
| 56.7812050305625 | 59.6062175952454 |
| 56.7811731603645 | 59.6056908769455 |
| 56.7811523483145 | 59.6053444709322 |
| 56.7811485544056 | 59.6052627196793 |
| 56.7811309551642 | 59.6050116503335 |
| 56.7811261003755 | 59.6049346559001 |
| 56.781105718076 | 59.6046337242407 |
| 56.7810930692895 | 59.6044364185448 |
| 56.7810816686135 | 59.6042366442915 |
| 56.7810764506386 | 59.6041586728136 |
| 56.781064651749 | 59.6039983291174 |
| 56.7810601189917 | 59.603936217989 |
| 56.7810227427497 | 59.6032790227965 |
| 56.7807373104506 | 59.6030933057626 |
| 56.7800521588438 | 59.6026561696794 |
| 56.7800501891213 | 59.6026328001108 |
| 56.7800148126887 | 59.6025093856531 |
| 56.7799254277927 | 59.6021757511628 |
| 56.7798471020593 | 59.6018460760135 |
| 56.7794164404177 | 59.6016562194083 |
| 56.7787686145496 | 59.6013861868718 |
| 56.7787559780088 | 59.6014432642488 |

| | |
|---|---|
| 56.7786638276669 | 59.6018894696058 |
| 56.7786042472829 | 59.6021780831487 |
| 56.7785221007944 | 59.6025849063641 |
| 56.7784327635715 | 59.6030403967439 |
| 56.7782800673464 | 59.6029818520478 |
| 56.7779671592487 | 59.6028475141825 |
| 56.7776579327947 | 59.6026881074133 |
| 56.7769737949715 | 59.602283716968 |
| 56.7766661557367 | 59.6020663953004 |
| 56.776467998097 | 59.6019022410188 |
| 56.776374072467 | 59.6018297537885 |
| 56.7763059018326 | 59.6017770789827 |
| 56.7763329723852 | 59.6016632375617 |
| 56.7763411572899 | 59.6016168492004 |
| 56.7763856862642 | 59.6014882413222 |
| 56.7763562011407 | 59.601455061073 |
| 56.7762510682864 | 59.6013627532956 |
| 56.7761773831783 | 59.6013000039633 |
| 56.7760778171986 | 59.6012074670031 |
| 56.7757598390127 | 59.6009376136124 |
| 56.7754785755282 | 59.6006388650142 |
| 56.7751872276681 | 59.6003579067018 |
| 56.7748531366345 | 59.5999536457661 |
| 56.7745855285924 | 59.5996321762418 |
| 56.7743843563016 | 59.5993802466372 |
| 56.7738856708851 | 59.5986834052722 |
| 56.7735586638735 | 59.5981786625233 |
| 56.7734255770423 | 59.5979810478718 |
| 56.7732482394655 | 59.5977154362421 |
| 56.7727456442398 | 59.5969584964415 |
| 56.7726449184128 | 59.5967948467404 |
| 56.7725036611838 | 59.5965983216464 |
| 56.7719568209579 | 59.5958017123915 |
| 27 | |
| 56.9518036 | 59.6716827 |
| 56.9507619 | 59.6741824 |
| 56.9490477 | 59.6761781 |
| 56.9472867 | 59.6777016 |
| 56.946018 | 59.6792461 |
| 56.9451846 | 59.678646 |
| 56.943717 | 59.6771223 |
| 56.9405274 | 59.6751696 |
| 56.9385273 | 59.6736967 |
| 56.9379225 | 59.6752191 |
| 56.937627 | 59.6767414 |
| 56.9410015 | 59.6797508 |
| 56.9429036 | 59.6813596 |
| 56.9443725 | 59.682572 |
| 56.9449427 | 59.6847129 |
| 56.9444251 | 59.6902967 |
| 56.9446592 | 59.6933437 |
| 56.9452916 | 59.6947063 |
| 56.9452715 | 59.696158 |
| 56.9454298 | 59.6971044 |
| 56.9457765 | 59.6976895 |
| 56.9461099 | 59.6980399 |
| 56.9465824 | 59.6983415 |
| 56.9473818 | 59.6988804 |
| 56.9475051 | 59.699001 |
| 56.947671 | 59.6991167 |

| | |
|---|---|
| 56.9492804 | 59.7002736 |
| 56.9493599 | 59.6999995 |
| 56.9498867 | 59.700337 |
| 56.9506656 | 59.700978 |
| 56.950995 | 59.7013002 |
| 56.9513423 | 59.701697 |
| 56.95307 | 59.6977728 |
| 56.95312 | 59.6903498 |
| 56.9499371 | 59.6823687 |
| 56.954138 | 59.6760923 |
| 56.952532 | 59.6725464 |
| 56.9518036 | 59.6716827 |
| 28 | |
| 56.8003261 | 59.6765971 |
| 56.7991629 | 59.6827984 |
| 56.8015715 | 59.6852016 |
| 56.8009018 | 59.6926045 |
| 56.8001969 | 59.6923899 |
| 56.7994214 | 59.6990633 |
| 56.8043794 | 59.7007799 |
| 56.8044616 | 59.7000503 |
| 56.8076922 | 59.700973 |
| 56.8071284 | 59.7069812 |
| 56.8130955 | 59.7091055 |
| 56.8133421 | 59.7028398 |
| 56.8136827 | 59.7000289 |
| 56.8141173 | 59.6980762 |
| 56.814223 | 59.6963811 |
| 56.8145342 | 59.6955764 |
| 56.8169418 | 59.6941388 |
| 56.8166013 | 59.6921539 |
| 56.816155 | 59.6906948 |
| 56.8153094 | 59.6914565 |
| 56.8154679 | 59.6921754 |
| 56.815421 | 59.6933341 |
| 56.815233 | 59.6935057 |
| 56.8148102 | 59.6942353 |
| 56.8139176 | 59.6942568 |
| 56.8139763 | 59.6927118 |
| 56.8125199 | 59.6904158 |
| 56.8107346 | 59.6898365 |
| 56.8103587 | 59.6917248 |
| 56.8086672 | 59.6911454 |
| 56.8070226 | 59.6904158 |
| 56.8067524 | 59.6896434 |
| 56.8056834 | 59.6889782 |
| 56.8059301 | 59.6862101 |
| 56.8020415 | 59.6853089 |
| 56.8033573 | 59.6809315 |
| 56.8030871 | 59.6797514 |
| 56.8003261 | 59.6765971 |
| 29 | |
| 56.8178403 | 59.6899009 |
| 56.817347 | 59.6900618 |
| 56.8171415 | 59.6909308 |
| 56.8168773 | 59.6918213 |
| 56.817212 | 59.6933555 |
| 56.8175349 | 59.6943426 |
| 56.8177228 | 59.6954369 |
| 56.8185038 | 59.6954048 |

| | |
|---|---|
| 56.8186212 | 59.6943748 |
| 56.8186506 | 59.6935272 |
| 56.8185684 | 59.6924865 |
| 56.8184274 | 59.6913493 |
| 56.818128 | 59.6908021 |
| 56.8178403 | 59.6899009 |
| 30 | |
| 56.8194256 | 59.6905875 |
| 56.8185684 | 59.6907055 |
| 56.8188032 | 59.69239 |
| 56.8189794 | 59.6946108 |
| 56.8196429 | 59.6943319 |
| 56.8194256 | 59.6905875 |
| 31 | |
| 56.8164251 | 59.7189009 |
| 56.8162313 | 59.7190404 |
| 56.8156735 | 59.7197056 |
| 56.8152154 | 59.7207141 |
| 56.8157909 | 59.7221839 |
| 56.8163781 | 59.7212291 |
| 56.8169301 | 59.7198021 |
| 56.8164251 | 59.7189009 |
| 32 | |
| 56.818034 | 59.7196412 |
| 56.8177933 | 59.7196841 |
| 56.8173646 | 59.720242 |
| 56.8166365 | 59.7216475 |
| 56.8161432 | 59.7225594 |
| 56.8155971 | 59.7232675 |
| 56.8152741 | 59.7236323 |
| 56.8153329 | 59.7244048 |
| 56.8152154 | 59.7251665 |
| 56.8156265 | 59.7259498 |
| 56.816431 | 59.7256172 |
| 56.8174116 | 59.724834 |
| 56.8179342 | 59.7244799 |
| 56.8184744 | 59.7229028 |
| 56.8184862 | 59.7221088 |
| 56.8182807 | 59.720639 |
| 56.818034 | 59.7196412 |
| 33 | |
| 56.8038566 | 59.7250163 |
| 56.8038566 | 59.726454 |
| 56.8041562 | 59.7278166 |
| 56.8053075 | 59.7267222 |
| 56.8064353 | 59.7267008 |
| 56.8073281 | 59.7279882 |
| 56.8080916 | 59.7283959 |
| 56.8087964 | 59.7283745 |
| 56.8100181 | 59.7274518 |
| 56.8111574 | 59.7272157 |
| 56.8112514 | 59.7255206 |
| 56.8091488 | 59.7254348 |
| 56.8061651 | 59.7251558 |
| 56.8038566 | 59.7250163 |
| 34 | |
| 56.8066467 | 59.7352409 |
| 56.8061063 | 59.7354769 |
| 56.805049 | 59.7361636 |
| 56.8042502 | 59.7367 |

| | |
|---|---|
| 56.8036393 | 59.7370219 |
| 56.8033573 | 59.7377515 |
| 56.8031341 | 59.7382879 |
| 56.803557 | 59.7390604 |
| 56.8027699 | 59.7402835 |
| 56.8024762 | 59.7411632 |
| 56.8026172 | 59.7420215 |
| 56.8031811 | 59.7423434 |
| 56.8037803 | 59.7410774 |
| 56.8041679 | 59.7407341 |
| 56.8046379 | 59.7417211 |
| 56.8050608 | 59.740777 |
| 56.8055777 | 59.739511 |
| 56.806306 | 59.7386098 |
| 56.8061651 | 59.7378802 |
| 56.8067055 | 59.7373652 |
| 56.8072223 | 59.736979 |
| 56.8075395 | 59.7364211 |
| 56.8084558 | 59.7360563 |
| 56.8084205 | 59.7353267 |
| 56.8075043 | 59.7354769 |
| 56.8068464 | 59.7356486 |
| 56.8066467 | 59.7352409 |

**Описание границ охотничьего угодья «Добринское»**

Северная граница: от северо-западного угла квартала 61 Александровского участка Александровского участкового лесничества Таборинского лесничества на восток по северным границам кварталов 61–63 Александровского участка Александровского участкового лесничества Таборинского лесничества, северным границам кварталов 42–45 Таборинского участка Таборинского участкового лесничества Таборинского лесничества до северо-восточного угла квартала 45 Таборинского участка Таборинского участкового лесничества Таборинского лесничества.

Восточная граница: от северо-восточного угла квартала 45 Таборинского участка Таборинского участкового лесничества Таборинского лесничества на юг по восточной границе квартала 45 Таборинского участка Таборинского участкового лесничества Таборинского лесничества, восточным границам кварталов 72, 80 Александровского участка Александровского участкового лесничества Таборинского лесничества, восточной границе квартала 5 урочища КП «Дикое» Александровского участкового лесничества Таборинского лесничества до юго-восточного угла квартала 5 урочища КП «Дикое» Александровского участкового лесничества Таборинского лесничества, далее на запад по южной границе квартала 5 урочища КП «Дикое» Александровского участкового лесничества Таборинского лесничества до северо-восточного угла квартала 90 Александровского участка Александровского участкового лесничества Таборинского лесничества, далее на юг по восточной границе квартала 90 Александровского участка Александровского участкового лесничества Таборинского лесничества до северо-западного угла квартала 99 Александровского участка Александровского участкового лесничества Таборинского лесничества, далее на восток по северным границам кварталов 99, 100, 101, 102, 103 Александровского участка Александровского участкового лесничества Таборинского лесничества до северо-восточного угла квартала 103 Александровского участка Александровского участкового лесничества Таборинского лесничества, далее на юг по восточным границам кварталов 103, 104, 108, 109 Александровского участка Александровского участкового лесничества Таборинского лесничества до северной границы квартала 21 урочища СХК «Оверинский» Чунь-Чешского участкового лесничества Таборинского лесничества, далее на восток по северной границе квартала 21 урочища СХК «Оверинский» Чунь-Чешского участкового лесничества Таборинского лесничества до юго-западного угла квартала 52 Чунь-

Чешского участка Чунь-Чешского участкового лесничества Таборинского лесничества, далее на север по западной границе квартала 52 Чунь-Чешского участка Чунь-Чешского участкового лесничества Таборинского лесничества до северо-западного угла квартала 52 Чунь-Чешского участка Чунь-Чешского участкового лесничества Таборинского лесничества, далее на восток по северной границе квартала 52 Чунь-Чешского участка Чунь-Чешского участкового лесничества Таборинского лесничества до северо-восточного угла квартала 52 Чунь-Чешского участка Чунь-Чешского участкового лесничества Таборинского лесничества, далее на юг по восточным границам кварталов 52, 61 Чунь-Чешского участка Чунь-Чешского участкового лесничества Таборинского лесничества до юго-восточного угла квартала 61 Чунь-Чешского участка Чунь-Чешского участкового лесничества Таборинского лесничества.

Южная граница: от юго-восточного угла квартала 61 Чунь-Чешского участка Чунь-Чешского участкового лесничества Таборинского лесничества на запад по южной границе квартала 61 Чунь-Чешского участка Чунь-Чешского участкового лесничества Таборинского лесничества, южным границам кварталов 21–22 урочища СХК «Оверинский» Чунь-Чешского участкового лесничества Таборинского лесничества, южным границам кварталов 40, 39 урочища совхоз «Добринский» Александровского участкового лесничества Таборинского лесничества до юго-западного угла квартала 39 урочища совхоз «Добринский» Александровского участкового лесничества Таборинского лесничества, далее на север по западной границе квартала 39 урочища совхоз «Добринский» Александровского участкового лесничества Таборинского лесничества до юго-восточного угла квартала 38 урочища совхоз «Добринский» Александровского участкового лесничества Таборинского лесничества, далее на запад по южной границе квартала 38 урочища совхоз «Добринский» Александровского участкового лесничества Таборинского лесничества до юго-западного угла квартала 38 урочища совхоз «Добринский» Александровского участкового лесничества Таборинского лесничества и далее на север по западной границе квартала 38 урочища совхоз «Добринский» Александровского участкового лесничества Таборинского лесничества, западной границе квартала 106 Александровского участка Александровского участкового лесничества Таборинского лесничества до южной границы квартала 24 урочища совхоз «Добринский» Александровского участкового лесничества Таборинского лесничества, далее на запад по южным границам кварталов 24, 30, 29 урочища совхоз «Добринский» Александровского участкового лесничества Таборинского лесничества до юго-западного угла квартала 29 урочища совхоз «Добринский» Александровского участкового лесничества Таборинского лесничества, далее на север по западным границам кварталов 29, 23, 19 урочища совхоз «Добринский» Александровского участкового лесничества Таборинского лесничества до юго-восточного угла квартала 97 Александровского участка Александровского участкового лесничества Таборинского лесничества, далее на запад по южным границам кварталов 97, 96 Александровского участка Александровского участкового лесничества Таборинского лесничества до юго-западного угла квартала 96 Александровского участка Александровского участкового лесничества Таборинского лесничества, далее на север по западной границе квартала 96 Александровского участка Александровского участкового лесничества Таборинского лесничества до юго-западного угла квартала 87 Александровского участка Александровского участкового лесничества Таборинского лесничества, далее на запад по южным границам кварталов 87, 86, 85 Александровского участка Александровского участкового лесничества Таборинского лесничества до юго-западного угла квартала 85 Александровского участка Александровского участкового лесничества Таборинского лесничества.

Западная граница: от юго-западного угла квартала 85 Александровского участка Александровского участкового лесничества Таборинского лесничества на север по западной границе квартала 85 Александровского участка Александровского участкового лесничества Таборинского лесничества, западным границам кварталов 7, 6, 1 урочища КП «Дикое» Александровского участкового лесничества Таборинского лесничества, западным границам кварталов 77, 65, 61 Александровского участка Александровского участкового лесничества Таборинского лесничества до северо-западного угла квартала 61 Александровского участка Александровского участкового лесничества Таборинского лесничества.

За исключением земель, непригодных для осуществления видов деятельности в сфере охотничьего хозяйства, в том числе земель населенных пунктов (деревня Емельяшевка, деревня Добрино, деревня Мочалка), в следующих границах:

| | |
|---|---|
| 1 | |
| 58.2671523004604 | 64.3820660713952 |
| 58.2671887 | 64.3822114 |
| 58.268051 | 64.3819686 |
| 58.2769712 | 64.3690907 |
| 58.2783861 | 64.3697853 |
| 58.2787304 | 64.3688102 |
| 58.2776589 | 64.3638519 |
| 58.2720301 | 64.3548468 |
| 58.2669934 | 64.3604157 |
| 58.2652685 | 64.3623227 |
| 58.2627816 | 64.3651364 |
| 2 | |
| 58.2624809 | 64.365196 |
| 58.2608295 | 64.3673067 |
| 58.2623787 | 64.3742164 |
| 58.2643152 | 64.378634 |
| 58.2636002 | 64.3875259 |
| 58.2674133 | 64.3903011 |
| 3 | |
| 58.359009 | 64.2518892 |
| 58.358434 | 64.254105 |
| 58.3580791 | 64.255932 |
| 58.3579037 | 64.2609779 |
| 58.3578303 | 64.2632092 |
| 58.3573653 | 64.2652307 |
| 58.3567984 | 64.2702376 |
| 58.3561113 | 64.2756701 |
| 58.3557768 | 64.2820693 |
| 58.3572073 | 64.2864454 |
| 58.3580098 | 64.2883217 |
| 58.3593924 | 64.2886793 |
| 58.3601918 | 64.285445 |
| 58.3609586 | 64.2837113 |
| 58.3612114 | 64.2789531 |
| 58.3615336 | 64.2759598 |
| 58.3634259 | 64.2754545 |
| 58.3640702 | 64.2744049 |
| 58.3640213 | 64.2739073 |
| 58.3607546 | 64.271948 |
| 58.3611176 | 64.2611567 |
| 58.3613786 | 64.2585366 |
| 58.3610809 | 64.2530398 |
| 58.3598819 | 64.253032 |
| 58.359009 | 64.2518892 |

**Описание границ охотничьего угодья «Дубрава»**

Северная граница: от деревни Дубровина на восток по северной границе квартала 4 урочища ТОО «Верховина» Северного участкового лесничества Тугулымского лесничества до северо-западного угла квартала 38 Северного участка Северного участкового лесничества Тугулымского лесничества, далее по северо-западной границе квартала 38 Северного участка Северного участкового лесничества Тугулымского лесничества до границы между Свердловской областью и Тюменской областью, далее на юго-восток по границе между Свердловской областью

и Тюменской областью до северо-восточного угла квартала 10 урочища ТОО «Верховина» Северного участкового лесничества Тугулымского лесничества.

Восточная граница: от северо-восточного угла квартала 10 урочища ТОО «Верховина» Северного участкового лесничества Тугулымского лесничества на юг по границе между Свердловской областью и Тюменской областью до места пересечения с железной дорогой Тюмень – Екатеринбург.

Южная граница: от места пересечения границы между Свердловской областью и Тюменской областью с железной дорогой Тюмень – Екатеринбург на запад по железной дороге Тюмень – Екатеринбург до места пересечения с рекой Малый Кармак.

Западная граница: от места пересечения железной дороги Тюмень – Екатеринбург с рекой Малый Кармак на север вверх по течению по середине реки Малый Кармак до пересечения с автомобильной дорогой Кармак – Верховино – Полушина – Дубровина, далее по автомобильной дороге Кармак – Верховино – Полушина – Дубровина до деревни Дубровина.

За исключением земель, непригодных для осуществления видов деятельности в сфере охотничьего хозяйства, в том числе земель населенных пунктов (деревня Дубровина, деревня Полушина, село Верховино), в следующих границах:

| | |
|---|---|
| 1 | |
| 57.130413 | 64.9101296 |
| 57.1282468 | 64.9084559 |
| 57.1278543 | 64.9031515 |
| 57.1278665281853 | 64.9028586220133 |
| 57.1278765378118 | 64.9027262958413 |
| 57.1279523533798 | 64.9017670208734 |
| 57.1279869146176 | 64.9011772609857 |
| 57.128006144041 | 64.9006982822951 |
| 57.128015879437 | 64.8998599430736 |
| 2 | |
| 57.2505732688406 | 64.9049270261548 |
| 57.2512694153111 | 64.9066079806964 |
| 57.2515974688053 | 64.906864899196 |
| 57.251905014027 | 64.9070590001872 |
| 57.2528660418461 | 64.9077256293202 |
| 57.2531440243953 | 64.9076018717426 |
| 57.2533495455979 | 64.907528571349 |
| 57.2535732021532 | 64.9074349914065 |
| 57.2539906975645 | 64.9071882731618 |
| 57.2542034597139 | 64.9071014889312 |
| 57.2545639890444 | 64.9069501453769 |
| 57.2551544751497 | 64.9066180232965 |
| 57.2553631602934 | 64.906478003962 |
| 57.2563220274329 | 64.9056736259362 |
| 3 | |
| 57.1053491127553 | 64.9173275572637 |
| 57.1053570520033 | 64.9173812795935 |
| 57.1053712085522 | 64.9174770597707 |
| 57.1055834508106 | 64.9189129491086 |
| 57.1057288027236 | 64.919913888391 |
| 57.10623380051 | 64.9234983810166 |
| 57.1062714651869 | 64.9237622813232 |
| 57.1063200592769 | 64.924223230631 |
| 57.1063690384795 | 64.924227191189 |
| 57.1068302642933 | 64.9242458789855 |
| 57.1073811871116 | 64.9242225675441 |
| 57.1080117032955 | 64.9242121898239 |
| 57.1085639502213 | 64.9242063313541 |
| 57.1089550221336 | 64.9242032160916 |

| | |
|---|---|
| 57.1094207705093 | 64.9241955247787 |
| 57.1098213783465 | 64.924194265578 |
| 57.1101876515479 | 64.9241897565377 |
| 57.1105147997763 | 64.9241885799408 |
| 57.1113252753774 | 64.9241771971117 |
| 57.1116939420551 | 64.9241792172106 |
| 57.1118767791918 | 64.9241786220673 |
| 57.1122593365892 | 64.9241774147011 |
| 57.1128304882468 | 64.9241666890518 |
| 57.1132939405755 | 64.9241633571896 |
| 57.1137008543932 | 64.9241543125961 |
| 57.1142182749663 | 64.9241504983704 |
| 57.1145631802085 | 64.9241466361502 |
| 57.1149826127868 | 64.924131598585 |
| 57.1152515431524 | 64.9241277303165 |
| 57.1156338094479 | 64.9240641323944 |
| 57.1160960298139 | 64.9239236569936 |
| 57.1163010605157 | 64.9239043931812 |
| 57.116382702703 | 64.9238954772463 |
| 57.1166056223431 | 64.9239081907564 |
| 57.1168084985549 | 64.9239390112243 |
| 57.1170506421593 | 64.9239623671816 |
| 57.1172936420495 | 64.9239810751318 |
| 57.1173682205988 | 64.9239656050928 |
| 57.1176078556907 | 64.9237296912121 |
| 57.1176639534457 | 64.9236363666881 |
| 57.1177472752868 | 64.9235445264854 |
| 57.117981629224 | 64.9233805799365 |
| 57.1183154750509 | 64.9231853797445 |
| 57.1185405928872 | 64.9230629808864 |
| 57.11889337064 | 64.9228759493829 |
| 57.1189850495999 | 64.9227947463917 |
| 57.119045835972 | 64.9227035857439 |
| 57.1191160988997 | 64.9226076793747 |
| 57.1190816175954 | 64.9223384744574 |
| 57.119065787404 | 64.9221560356927 |
| 57.1191254260373 | 64.9221869105384 |
| 57.1192730119092 | 64.9223806983321 |
| 57.119326929122 | 64.9224444356923 |
| 57.1194176116632 | 64.9225220792244 |
| 57.1194889231079 | 64.9225527652907 |
| 57.1196354117226 | 64.9226245862298 |
| 57.1198974465856 | 64.9227627313155 |
| 57.1201725335387 | 64.9229042789647 |
| 57.1204523927441 | 64.9230572404543 |
| 57.1206664824732 | 64.9231466582938 |
| 57.1208674591578 | 64.923205932276 |
| 57.1210289548829 | 64.9232489055647 |
| 57.1212156083095 | 64.9232932614077 |
| 57.1214041916876 | 64.9233225349163 |
| 57.1215269084699 | 64.9233273929947 |
| 57.1215499819625 | 64.9233266922038 |
| 57.1218412443915 | 64.9232896133233 |
| 57.1220351963112 | 64.9232467391318 |
| 57.1220900281511 | 64.9232624095002 |
| 57.1223045275999 | 64.9232775228396 |
| 57.1225075670336 | 64.9233065230763 |
| 57.122582662288 | 64.923358561957 |
| 57.1226132336884 | 64.9233227960697 |
| 57.1225827733428 | 64.9232410032388 |

| | |
|---|---|
| 57.1225316370408 | 64.923076955621 |
| 57.122403872065 | 64.9225904751496 |
| 57.1223229126288 | 64.9222858410277 |
| 57.1223162240828 | 64.9219416360394 |
| 57.1223143501288 | 64.9211945944066 |
| 57.1223312046285 | 64.9205731225186 |
| 57.122342955792 | 64.9203788751529 |
| 57.1228006 | 64.9203584 |
| 57.125688 | 64.9173973 |
| 57.1305329 | 64.9143932 |
| 57.1304880537754 | 64.9127984830927 |
| 4 | |
| 57.1674782359894 | 64.9614234524713 |
| 57.1674665738638 | 64.9620046770059 |
| 57.1674396322765 | 64.9621496144143 |
| 57.1674428224181 | 64.9622275445926 |
| 57.1674739858184 | 64.962403836121 |
| 57.1674821806002 | 64.962478974532 |
| 57.1675098940018 | 64.9625680866363 |
| 57.1675392042349 | 64.9626756661755 |
| 57.1675903710464 | 64.9628183101561 |
| 57.1676089228625 | 64.962886532611 |
| 57.167604798029 | 64.9630116247173 |
| 57.1676236495582 | 64.9630937241711 |
| 57.1676291590975 | 64.9631699336767 |
| 57.1676240724036 | 64.963266952082 |
| 57.1675799574849 | 64.9635029804741 |
| 57.1675631103944 | 64.9636730780923 |
| 57.1674553396399 | 64.9643986219965 |
| 57.1673906576111 | 64.9647073235464 |
| 57.1673682557129 | 64.964837578812 |
| 57.1673131914344 | 64.9648877918902 |
| 57.16723413866 | 64.9648848186613 |
| 57.1670723259413 | 64.9648032720239 |
| 57.1669496036351 | 64.9648389371204 |
| 57.1667393067738 | 64.9648831190276 |
| 57.1665202604811 | 64.964954004897 |
| 57.1663888825138 | 64.9650064525547 |
| 57.1661704448603 | 64.965147736591 |
| 57.1658982205709 | 64.9651338919843 |
| 57.1657455351662 | 64.9650900980891 |
| 57.1656191023831 | 64.965029005757 |
| 57.1654742350441 | 64.964871590484 |
| 57.1654267634755 | 64.9648028960521 |
| 57.1653902629246 | 64.9646528854197 |
| 57.1653455269768 | 64.9645682428783 |
| 57.1652689205315 | 64.9644951136097 |
| 57.1651720813828 | 64.9644500166469 |
| 57.165116737589 | 64.964488664869 |
| 57.1650563145895 | 64.9646253159905 |
| 57.1649552287095 | 64.9647952252249 |
| 57.1647854168512 | 64.9651178942404 |
| 57.1646923858634 | 64.965201612833 |
| 57.1646663160753 | 64.9652400631316 |
| 57.1646847503132 | 64.9653363845756 |
| 57.1649535569985 | 64.9656197591216 |
| 57.165136304818 | 64.9657545778161 |
| 57.1653660579942 | 64.9659042207539 |
| 57.1654076948113 | 64.9659836661935 |
| 57.1654876784519 | 64.9660943874469 |

| | |
|---|---|
| 57.1657894096585 | 64.9664468962159 |
| 57.1658033615047 | 64.9667106333158 |
| 57.1657611749094 | 64.9669003062399 |
| 57.1656665346885 | 64.967117982967 |
| 5 | |
| 57.1776351202229 | 64.9729788973274 |
| 57.1775790065718 | 64.9721436942421 |
| 57.1771690078758 | 64.97172010592 |
| 57.1771584493071 | 64.971515547279 |
| 57.1771218162498 | 64.9713387002824 |
| 57.1770648876294 | 64.9712454496455 |
| 57.1769885711049 | 64.9710070933947 |
| 57.1768076248455 | 64.9699953214815 |
| 57.1768055076667 | 64.9697493476706 |
| 57.1769115392969 | 64.9692978323889 |
| 57.1769193788296 | 64.9691132415911 |
| 57.1769610502315 | 64.9688425088405 |
| 57.1771057871136 | 64.9687561035685 |
| 57.1772498712999 | 64.9689379119492 |
| 57.177348334767 | 64.9689841449492 |
| 57.1774551226028 | 64.9689646567293 |
| 57.1775640728357 | 64.9688521785948 |
| 57.1776900446086 | 64.9686515668299 |
| 57.177739327497 | 64.9685242952385 |
| 57.1783183117944 | 64.9684643870425 |
| 57.1783218633338 | 64.968345063542 |
| 57.1783270457873 | 64.9674463820879 |
| 57.178277465003 | 64.9668624820764 |
| 57.1782681084557 | 64.9665484196333 |
| 57.1785479382647 | 64.9662887247749 |
| 57.1786390972165 | 64.9661233467244 |
| 57.1789273001099 | 64.9663965086709 |
| 57.1792440301857 | 64.9666974467245 |
| 57.1794303858415 | 64.9667822781024 |
| 57.1795361312208 | 64.9670062209531 |
| 57.1795360613642 | 64.9671646366809 |
| 57.1793444033454 | 64.9674956680186 |
| 57.1794260952095 | 64.9678463186839 |
| 57.1794388701677 | 64.9681197785232 |
| 57.1795030530539 | 64.9679083931571 |
| 57.1795991681947 | 64.9675260842404 |
| 57.1796847475887 | 64.9672862906465 |
| 57.1797820014986 | 64.9671194087632 |
| 57.1798931888016 | 64.9670061911169 |
| 57.1802408779324 | 64.9666282526848 |
| 57.1804779449408 | 64.966356236656 |
| 57.1806641198176 | 64.9661601212537 |
| 57.1809723365061 | 64.9658287986229 |
| 57.181083702365 | 64.9657259862031 |
| 57.1812195510831 | 64.9656193138758 |
| 57.1813532194802 | 64.9655201461565 |
| 57.1814852229327 | 64.9654049858574 |
| 57.1815881511839 | 64.9652714941949 |
| 57.1817015830709 | 64.9650025878541 |
| 57.1817822813694 | 64.9647285210734 |
| 57.1818191515694 | 64.9643502331904 |
| 57.1818309164421 | 64.9638936348152 |
| 57.181774522895 | 64.9634997275266 |
| 57.1816097236828 | 64.9631563002956 |
| 57.1812535011936 | 64.9623399536454 |

| 6 | |
|---|---|
| 57.1793606241796 | 64.9629413993862 |
| 57.1792080004385 | 64.9639315770992 |
| 57.1791746489311 | 64.9641870404518 |
| 57.1791522490432 | 64.9643590075194 |
| 57.1791916296423 | 64.9643955539104 |
| 57.179153001832 | 64.964612147158 |
| 57.1791121264823 | 64.9645792822609 |
| 57.1789191617879 | 64.9654648003853 |
| 57.1788276772721 | 64.9657690895892 |
| 57.1786669924153 | 64.9660674667008 |
| 57.178583435183 | 64.9659068740378 |
| 57.1785487013292 | 64.9658987968447 |
| 57.178415517578 | 64.9658669811729 |
| 57.1782115032181 | 64.9658691534488 |
| 57.1780002979034 | 64.965797789344 |
| 57.1777279157454 | 64.965557741469 |
| 57.1774912107931 | 64.9652791172698 |
| 57.1774173408585 | 64.9652004261351 |
| 57.1771960597565 | 64.9650127920298 |
| 57.1769075767538 | 64.9648218391129 |
| 57.1767451108189 | 64.964664727842 |
| 57.1765606342749 | 64.9643197694798 |
| 57.1759203656658 | 64.9645619254469 |
| 57.175104699432 | 64.9648650991352 |
| 57.1740109316726 | 64.9651706218106 |
| 57.1728860615342 | 64.9655350676348 |
| 57.172862132091 | 64.9654990655419 |
| 57.1727896561289 | 64.9654257987034 |
| 57.1726662056176 | 64.965398002813 |
| 57.1726228751676 | 64.9653719930908 |
| 57.1725907254005 | 64.9653200300656 |
| 57.1724353833636 | 64.9648781414638 |

**Описание границ охотничьего угодья «Еланское»**

Северная граница: от места пересечения границ Байкаловского муниципального района Свердловской области, муниципального округа Ирбитского муниципального образования Свердловской области и Туринского муниципального округа Свердловской области на восток по границе Байкаловского муниципального района Свердловской области и Туринского муниципального округа Свердловской области до места пересечения границ Байкаловского муниципального района Свердловской области, Туринского муниципального округа Свердловской области и Слободо-Туринского муниципального района Свердловской области.

Восточная граница: от места пересечения границ Байкаловского муниципального района Свердловской области, Туринского муниципального округа Свердловской области и Слободо-Туринского муниципального района Свердловской области на юг по границе Байкаловского муниципального района Свердловской области и Слободо-Туринского муниципального района Свердловской области до реки Ница, далее вверх по течению по середине реки Ница до устья реки Иленка, далее вверх по течению по реке Иленка до места пересечения с автомобильной дорогой Иленка – Елань.

Южная граница: от места пересечения реки Иленка с автомобильной дорогой Иленка – Городище – Елань на юго-запад по автомобильной дороге Иленка – Городище – Елань до села Елань и далее на запад по автомобильной дороге Елань – Ирбит через село Зырянское до места пересечения с границей Байкаловского муниципального района Свердловской области и муниципального округа Ирбитского муниципального образования Свердловской области.

Западная граница: от места пересечения дороги Елань – Ирбит с границей Байкаловского муниципального района Свердловской области и муниципального округа Ирбитского муниципального образования Свердловской области на север по границе Байкаловского муниципального района Свердловской области и муниципального округа Ирбитского муниципального образования Свердловской области до места пересечения границ Байкаловского муниципального района Свердловской области, муниципального округа Ирбитского муниципального образования Свердловской области и Туринского муниципального округа Свердловской области.

За исключением лесопарковых зон кварталов 126–130, 138–140 Еланского участка Еланского участкового лесничества Байкаловского лесничества.

За исключением земель, непригодных для осуществления видов деятельности в сфере охотничьего хозяйства, в том числе земель населенных пунктов (деревня Менщикова, деревня Зырянская, село Елань, деревня Яр, деревня Игнатьева, деревня Лукина, деревня Макушина, деревня Власова, деревня Красный Бор, село Городище, деревня Боровикова, деревня Субботина), в следующих границах:

| | |
|---|---|
| 1 | |
| 57.6434739 | 63.6175987 |
| 57.6455097 | 63.617876 |
| 57.6497931 | 63.6021048 |
| 57.649905 | 63.5998221 |
| 57.6506309 | 63.5850115 |
| 57.6480968 | 63.5837578 |
| 57.6475455 | 63.5946154 |
| 2 | |
| 57.6353696262035 | 63.6359174187651 |
| 57.63534 | 63.6359882 |
| 57.6360062 | 63.6421037 |
| 57.6379243 | 63.6485839 |
| 57.6392911 | 63.6485839 |
| 57.6389925 | 63.6395073 |
| 57.6413813 | 63.6266541 |
| 57.6399314 | 63.625018 |
| 57.6399019975252 | 63.6250882555417 |
| 3 | |
| 57.6333483 | 63.719281 |
| 57.6368402 | 63.7093246 |
| 57.6387698 | 63.7058914 |
| 57.6384023 | 63.6952484 |
| 57.6373915 | 63.6900985 |
| 57.6372078 | 63.6846054 |
| 57.6350024 | 63.6822021 |
| 57.6316942 | 63.6844337 |
| 57.6314069 | 63.6849703 |
| 57.6287532 | 63.6899269 |
| 57.6270069 | 63.6897552 |
| 57.6254444 | 63.6952484 |
| 57.6254444 | 63.6953031886828 |
| 4 | |
| 57.6125214 | 63.8622289 |
| 57.6101431 | 63.8600445 |
| 57.606741 | 63.8645554 |
| 57.6060972 | 63.8679886 |
| 57.6064651 | 63.8745117 |
| 57.6078445 | 63.8755417 |
| 57.6104118 | 63.8720528 |
| 57.6138852316875 | 63.867610519722 |

| | |
|---|---|
| 57.6162862270183 | 63.873191819173 |
| 57.6174830281738 | 63.8731382953941 |
| 57.6181939189443 | 63.8734969854216 |
| 57.6189470342631 | 63.8740545323219 |
| 57.6197058048156 | 63.8749564244449 |
| 57.6212235226847 | 63.8767455780438 |
| 57.6224163231631 | 63.8781416211149 |
| 57.6238934421592 | 63.8796876987755 |
| 57.6250513121739 | 63.8806467191687 |
| 57.6257618154921 | 63.8810208845679 |
| 57.626297093714 | 63.8810920968995 |
| 57.6274783090841 | 63.8807532709943 |
| 57.628335884881 | 63.8802455351719 |
| 57.6290591654699 | 63.8791406781943 |
| 57.6295279149443 | 63.8779639102682 |
| 57.6298422200089 | 63.8765917303153 |
| 57.6301283060487 | 63.8740348991088 |
| 57.6301085442114 | 63.8715060587902 |
| 57.6298419545716 | 63.8697136852383 |
| 57.6293079374985 | 63.8677436582238 |
| 57.6287880259945 | 63.8663734282722 |
| 57.6280729412635 | 63.8650872925933 |
| 57.6267642124081 | 63.8632755120445 |
| 57.6257038938512 | 63.8619980525384 |
| 57.6246291909574 | 63.8611976620778 |
| 57.6231508188833 | 63.8604894164796 |
| 57.6222168560219 | 63.8598085477528 |
| 57.6215616232735 | 63.8592018261757 |
| 57.6208528187829 | 63.8584997554264 |
| 57.6201498845647 | 63.8577951929066 |
| 57.6196306843007 | 63.8556750287138 |
| 57.6196883232223 | 63.8553582978548 |
| 57.6200009216648 | 63.8545689233892 |
| 57.6204573043303 | 63.8537944580446 |
| 57.6209984807585 | 63.8534028837399 |
| 57.6217979659232 | 63.8532175065456 |
| 57.6225385323095 | 63.8531304310943 |
| 57.6235555132941 | 63.8523846359985 |
| 57.6243415276528 | 63.851584954155 |
| 57.6250482430822 | 63.8502236564171 |
| 57.6255075016753 | 63.8488215289432 |
| 57.6256805653146 | 63.8475987597001 |
| 57.6257111328083 | 63.8465853495426 |
| 57.6256124037986 | 63.8450651217396 |
| 57.625442800462 | 63.8429694246807 |
| 57.6251119997869 | 63.8403635332717 |
| 57.6247970226192 | 63.8380284434689 |
| 57.6243981136388 | 63.8360882457319 |
| 57.6239715766833 | 63.833726717479 |
| 57.6236325064963 | 63.8316584044642 |
| 57.6226148732838 | 63.8319868078719 |
| 57.6218714220264 | 63.8331783543398 |
| 57.6216003772559 | 63.8349368665114 |
| 57.6218520483315 | 63.8404674677406 |
| 57.6216802566776 | 63.8410241379683 |
| 57.6205093445281 | 63.8427081110726 |
| 57.6203782864348 | 63.8424040348509 |
| 57.6204435719765 | 63.8413598666308 |
| 57.6191061883895 | 63.8404772173212 |
| 57.6191073820564 | 63.8407150076929 |

| | |
|---|---|
| 57.6191018868488 | 63.841310082083 |
| 57.6190723347722 | 63.8420860593443 |
| 57.6190276390783 | 63.842345046992 |
| 57.61879164061 | 63.8428360928301 |
| 57.6185200203356 | 63.8434836247508 |
| 57.6178220317505 | 63.8454386640005 |
| 57.6175176809498 | 63.8463577961236 |
| 57.6170199755426 | 63.8477837318138 |
| 57.6165517366264 | 63.8492470121437 |
| 57.6161208736165 | 63.8506912572498 |
| 57.6156703577394 | 63.8519876909194 |
| 57.6153827272692 | 63.8527450236256 |
| 57.6149861085648 | 63.8536657502008 |
| 57.614721166074 | 63.85430268566 |
| 57.6148027313605 | 63.8546547656678 |
| 57.6149527135309 | 63.8549796229412 |
| 57.6148294677716 | 63.85519593616 |
| 57.6145582253659 | 63.8556256990931 |
| 57.6143801614556 | 63.8558248941185 |
| 57.6141634980433 | 63.8560771268101 |
| 57.6142207018082 | 63.8570337004061 |
| 57.6144306738965 | 63.8576172143764 |
| 57.6144392788723 | 63.8576761348078 |
| 57.6137030274642 | 63.8594238884494 |
| 57.6136690671745 | 63.8594276313777 |
| 57.613666549774 | 63.8595104811746 |
| 57.6125214 | 63.8622289 |
| 5 | |
| 57.6482733 | 63.7784405 |
| 57.6445791 | 63.7893981 |
| 57.6421161 | 63.7926853 |
| 57.6428589 | 63.7957899999999 |
| 57.6456151 | 63.7925027 |
| 57.6510095 | 63.7966301 |
| 57.6535306 | 63.7859647 |
| 57.6482733 | 63.7784405 |
| 6 | |
| 57.6193785 | 63.7821043 |
| 57.6133478 | 63.7933644 |
| 57.6152864 | 63.7995306 |
| 57.6214843 | 63.79046 |
| 57.6227046 | 63.7871534 |
| 57.6193785 | 63.7821043 |
| 7 | |
| 57.6387398000001 | 63.8463592000001 |
| 57.6377233 | 63.8485479 |
| 57.6418579 | 63.8565087 |
| 57.642547 | 63.8547921 |
| 57.6387398000001 | 63.8463592000001 |
| 8 | |
| 57.5861749 | 63.9136016 |
| 57.5838744 | 63.9175498 |
| 57.582218 | 63.9218414 |
| 57.5815738 | 63.9268196 |
| 57.5795491 | 63.9420974 |
| 57.5808376 | 63.9451873 |
| 57.5835983 | 63.9469039 |
| 57.5847026 | 63.944844 |
| 57.5842425 | 63.9393508 |
| 57.5844265 | 63.9350593 |

| | |
|---|---|
| 57.5860829 | 63.9333427 |
| 57.5884752 | 63.9316261 |
| 57.5864509 | 63.9278495 |
| 57.5877391 | 63.9269912 |
| 57.5878311 | 63.922528 |
| 57.587003 | 63.9168632 |
| 57.5861749 | 63.9136016 |
| 9 | |
| 57.5989494 | 63.9266841 |
| 57.593963 | 63.9451306 |
| 57.5953909 | 63.9478361 |
| 57.5996523 | 63.9373011 |
| 57.6018268 | 63.9279138 |
| 57.5989494 | 63.9266841 |
| 10 | |
| 57.5947243 | 64.0191793 |
| 57.5934363 | 64.0245008 |
| 57.5892272 | 64.0259599 |
| 57.5898023 | 64.0417099 |
| 57.5941263 | 64.0408086 |
| 57.5986568 | 64.0348434 |
| 57.6015082 | 64.0247798 |
| 57.5970241 | 64.0196943 |
| 57.5947243 | 64.0191793 |
| 11 | |
| 57.5697853 | 64.0212178 |
| 57.5684044 | 64.0272045 |
| 57.5711316 | 64.0331268 |
| 57.5723398 | 64.0346718 |
| 57.5738816 | 64.0307665 |
| 57.5743419 | 64.0283632 |
| 57.5743534 | 64.0236854 |
| 57.5738356 | 64.0228915 |
| 57.5697853 | 64.0212178 |

**Описание границ охотничьего угодья «Елинское»**

Северная граница: от северо-западного угла квартала 34 Троицкого участка Троицкого участкового лесничества Талицкого лесничества на восток по границе Талицкого муниципального округа Свердловской области и Байкаловского муниципального района Свердловской области до северного угла квартала 11 Троицкого участка Троицкого участкового лесничества Талицкого лесничества.

Восточная граница: от северного угла квартала 11 Троицкого участка Троицкого участкового лесничества Талицкого лесничества на юго-восток по границе Талицкого муниципального округа Свердловской области и Тугулымского муниципального округа Свердловской области до юго-восточного угла квартала 80 Троицкого участка Троицкого участкового лесничества Талицкого лесничества.

Южная граница: от юго-восточного угла квартала 80 Троицкого участка Троицкого участкового лесничества Талицкого лесничества на юго-запад по юго-восточным границам кварталов 81, 86, 93, 94 Троицкого участка Троицкого участкового лесничества Талицкого лесничества до автомобильной дороги Кузнецовский – Зырянка, далее по автомобильной дороге Кузнецовский – Зырянка до деревни Зырянка, далее на запад по автомобильной дороге Зырянка – Медведково до юго-западного угла квартала 75 Троицкого участка Троицкого участкового лесничества Талицкого лесничества.

Западная граница: от юго-западного угла квартала 75 Троицкого участка Троицкого участкового лесничества Талицкого лесничества на север по западной границе квартала 75

Троицкого участка Троицкого участкового лесничества Талицкого лесничества, западной границе квартала 19 урочища ОГУП «Балаирский» Троицкого участкового лесничества Талицкого лесничества, западным границам кварталов 42, 38, 34 Троицкого участка Троицкого участкового лесничества Талицкого лесничества до северо-западного угла квартала 34 Троицкого участка Троицкого участкового лесничества Талицкого лесничества.

За исключением земель, непригодных для осуществления видов деятельности в сфере охотничьего хозяйства, в том числе земель населенных пунктов (деревня Зырянка, поселок Кузнецовский, деревня Зобнина), в следующих границах:

| | |
|---|---|
| 1 | |
| 57.1755274 | 63.9845969 |
| 57.1754881 | 63.9876039 |
| 57.1792446 | 63.9940177 |
| 57.1814844 | 63.9921237 |
| 57.1831874 | 63.9730113 |
| 2 | |
| 57.2308875 | 64.0341997 |
| 57.2290059 | 64.0378046 |
| 57.2291453 | 64.0393066 |
| 57.2263227 | 64.043806 |
| 57.2224094 | 64.0385193 |
| 57.2218083 | 64.0377073 |
| 57.2208085 | 64.0392869 |
| 57.22041 | 64.0399165 |
| 57.2227853 | 64.0555056 |
| 57.2252615 | 64.0569992 |
| 57.2266764 | 64.0649337 |
| 57.2291018 | 64.0629734 |
| 57.2278506 | 64.0543439 |
| 57.2276799 | 64.0531662 |
| 57.2272267 | 64.0479681 |
| 57.2302719 | 64.0417743 |
| 57.2310501 | 64.0435123 |
| 57.2310501 | 64.048469 |
| 57.2331521 | 64.0483188 |
| 57.2326528 | 64.0388346 |
| 57.2308875 | 64.0341997 |

**Описание границ охотничьего угодья «Емельяшевское»**

Северная граница: от северо-западного угла квартала 61 Ново-Маркинского участка Шарыгинского участкового лесничества Туринского лесничества на восток по северным границам кварталов 61, 62 Ново-Маркинского участка Шарыгинского участкового лесничества Туринского лесничества до пересечения с рекой Емельяшевка, далее вниз по течению по середине реки Емельяшевка до устья реки Емельяшевка, далее вниз по течению по середине реки Большая Емельяшевка до пересечения с восточной границей квартала 46 Ново-Маркинского участка Шарыгинского участкового лесничества Туринского лесничества, далее на юг по восточным границам кварталов 46, 60 Ново-Маркинского участка Шарыгинского участкового лесничества Туринского лесничества до юго-восточного угла квартала 60 Ново-Маркинского участка Шарыгинского участкового лесничества Туринского лесничества, далее на восток по северным границам кварталов 74, 75 Ново-Маркинского участка Шарыгинского участкового лесничества Туринского лесничества до северо-восточного угла квартала 75 Ново-Маркинского участка Шарыгинского участкового лесничества Туринского лесничества.

Восточная граница: от северо-восточного угла квартала 75 Ново-Маркинского участка Шарыгинского участкового лесничества Туринского лесничества на юг по восточной границе квартала 75 Ново-Маркинского участка Шарыгинского участкового лесничества Туринского

лесничества до северо-западного угла квартала 86 Ново-Маркинского участка Шарыгинского участкового лесничества Туринского лесничества, далее на восток по северной границе квартала 86 Ново-Маркинского участка Шарыгинского участкового лесничества Туринского лесничества до северо-восточного угла квартала 86 Ново-Маркинского участка Шарыгинского участкового лесничества Туринского лесничества, далее на юго-запад по восточной границе квартала 86 Ново-Маркинского участка Шарыгинского участкового лесничества Туринского лесничества до пересечения с северной границей квартала 9 Шарыгинского участка Шарыгинского участкового лесничества Туринского лесничества, далее на восток по северной границе квартала 9 Шарыгинского участка Шарыгинского участкового лесничества Туринского лесничества до пересечения с автомобильной дорогой Добрино – Фабричное, далее на юго-запад по автомобильной дороге Добрино – Фабричное до пересечения с южной границей квартала 52 Шарыгинского участка Шарыгинского участкового лесничества Туринского лесничества.

Южная граница: от пересечения автомобильной дороги Добрино – Фабричное с южной границей квартала 52 Шарыгинского участка Шарыгинского участкового лесничества Туринского лесничества на запад по южным границам кварталов 52, 51, 50, 49, 48, 47, 46, 45, 44, 43 Шарыгинского участка Шарыгинского участкового лесничества Туринского лесничества до юго-западного угла квартала 43 Шарыгинского участка Шарыгинского участкового лесничества Туринского лесничества.

Западная граница: от юго-западного угла квартала 43 Шарыгинского участка Шарыгинского участкового лесничества Туринского лесничества на север по западным границам кварталов 43, 26, 11 Шарыгинского участка Шарыгинского участкового лесничества Туринского лесничества, западным границам кварталов 87, 76, 67, 61 Ново-Маркинского участка Шарыгинского участкового лесничества Туринского лесничества до северо-западного угла квартала 61 Ново-Маркинского участка Шарыгинского участкового лесничества Туринского лесничества.

**Описание границ охотничьего угодья «Ервинское»**

Северная граница: от северо-западного угла квартала 168 Первомайского участка Первомайского участкового лесничества Сотринского лесничества по северным границам кварталов 168–172 Первомайского участка Первомайского участкового лесничества Сотринского лесничества, далее по северным границам кварталов 91–96 Шабуровского участка Шабуровского участкового лесничества Гаринского лесничества до северо-восточного угла квартала 96 Шабуровского участка Шабуровского участкового лесничества Гаринского лесничества.

Восточная граница: от северо-восточного угла квартала 96 Шабуровского участка Шабуровского участкового лесничества Гаринского лесничества по восточным границам кварталов 96, 113, 124, 137 Шабуровского участка Шабуровского участкового лесничества Гаринского лесничества до пересечения с границей государственного зоологического охотничьего заказника областного значения «Гаринский», далее на северо-запад по границе государственного зоологического охотничьего заказника областного значения «Гаринский» на расстоянии 500 метров от реки Пелья, далее на юго-восток по границе государственного зоологического охотничьего заказника областного значения «Гаринский» на расстоянии 500 метров от реки Пелья, далее на запад по границе государственного зоологического охотничьего заказника областного значения «Гаринский» на расстоянии 500 метров от реки Пелья, далее на восток по границе государственного зоологического охотничьего заказника областного значения «Гаринский» на расстоянии 500 метров от реки Пелья, далее на юг по границе государственного зоологического охотничьего заказника областного значения «Гаринский» на расстоянии 500 метров от реки Воробина, далее на северо-запад по границе государственного зоологического охотничьего заказника областного значения «Гаринский» на расстоянии 500 метров от реки Ерва, далее на юго-восток по границе государственного зоологического охотничьего заказника областного значения «Гаринский» на расстоянии

500 метров от реки Ерва до пересечения с границей Серовского муниципального округа Свердловской области и Гаринского муниципального округа Свердловской области, далее на запад по границе Серовского муниципального округа Свердловской области и Гаринского муниципального округа Свердловской области до юго-восточного угла квартала 501 Первомайского участка Первомайского участкового лесничества Сотринского лесничества.

Южная граница: от юго-восточного угла квартала 501 Первомайского участка Первомайского участкового лесничества Сотринского лесничества на запад по южным границам кварталов 501, 500, 499, 498, 497, 496, 495, 494, 493 Первомайского участка Первомайского участкового лесничества Сотринского лесничества до северо-восточного угла квартала 517 Первомайского участка Первомайского участкового лесничества Сотринского лесничества, далее на юг по восточным границам кварталов 517, 528 Первомайского участка Первомайского участкового лесничества Сотринского лесничества до юго-восточного угла квартала 528 Первомайского участка Первомайского участкового лесничества Сотринского лесничества, далее на запад по южным границам кварталов 528, 527, 526, 525 Первомайского участка Первомайского участкового лесничества Сотринского лесничества до юго-западного угла квартала 525 Первомайского участка Первомайского участкового лесничества Сотринского лесничества.

Западная граница: от юго-западного угла квартала 525 Первомайского участка Первомайского участкового лесничества Сотринского лесничества на север по западным границам кварталов 525, 512, 488, 459, 429, 397, 358, 319, 282, 247, 207, 168 Первомайского участка Первомайского участкового лесничества Сотринского лесничества до северо-западного угла квартала 168 Первомайского участка Первомайского участкового лесничества Сотринского лесничества.

**Описание границ охотничьего угодья «Ермак»**

Северная граница: от пересечения автомобильной дороги Байкалово – Туринская Слобода с границей Байкаловского муниципального района Свердловской области и Слободо-Туринского муниципального района Свердловской области, проходящей на север по восточной границе земельного участка сельскохозяйственного производственного кооператива «Ключи», земельного участка сельскохозяйственного производственного кооператива «Мир» до северо-восточной границы земельного участка сельскохозяйственного производственного кооператива «Ница», далее на северо-запад по северо-восточной границе земельного участка сельскохозяйственного производственного кооператива «Ница» до восточной границы земельного участка сельскохозяйственного производственного кооператива «Урожай», далее на северо-запад по восточной границе земельного участка сельскохозяйственного производственного кооператива «Урожай», на северо-восток по автомобильной дороге Байкалово – Туринская Слобода до пересечения с автомобильной дорогой Туринская Слобода – Тюмень, далее на восток по автомобильной дороге Туринская Слобода – Тюмень до пересечения с рекой Межница.

Восточная граница: от пересечения автомобильной дороги Туринская Слобода – Тюмень с рекой Межница на юг вверх по течению по середине реки Межница до деревни Голякова.

Южная граница: от деревни Голякова на юго-запад вверх по течению по середине реки Межница до пересечения с северной границей квартала 3 урочища ТОО «Двинское» Юшалинского участкового лесничества Тугулымского лесничества (граница Тугулымского муниципального округа Свердловской области и Слободо-Туринского муниципального района Свердловской области), далее на запад по северным границам кварталов 3, 2, 1 урочища ТОО «Двинское» Юшалинского участкового лесничества Тугулымского лесничества до северо-западного угла квартала урочища ТОО «Двинское» Юшалинского участкового лесничества Тугулымского лесничества, далее на юго-восток по западным границам кварталов 1, 14 урочища ТОО «Двинское» Юшалинского участкового лесничества Тугулымского лесничества до северной границы квартала 13 урочища ТОО «Двинское» Юшалинского участкового

лесничества Тугулымского лесничества, далее на запад по северной границе квартала 13 урочища ТОО «Двинское» Юшалинского участкового лесничества Тугулымского лесничества до восточной границы квартала 12 урочища ТОО «Двинское» Юшалинского участкового лесничества Тугулымского лесничества, далее на северо-запад по восточной границе квартала 12 урочища ТОО «Двинское» Юшалинского участкового лесничества Тугулымского лесничества до северного угла квартала 12 урочища ТОО «Двинское» Юшалинского участкового лесничества Тугулымского лесничества (пересечение границы Слободо-Туринского муниципального района Свердловской области и Тугулымского муниципального округа Свердловской области с границей Тугулымского муниципального округа Свердловской области и Байкаловского муниципального района Свердловской области).

Западная граница: от северного угла квартала 12 урочища ТОО «Двинское» Юшалинского участкового лесничества Тугулымского лесничества на северо-запад по границе Слободо-Туринского муниципального района Свердловской области и Байкаловского муниципального района Свердловской области, проходящей на северо-запад по прямой до юго-восточной границы квартала 47 Байкаловского участка Еланского участкового лесничества Байкаловского лесничества, далее на северо-восток по юго-восточной границе квартала 47 Байкаловского участка Еланского участкового лесничества Байкаловского лесничества до северо-восточного угла квартала 47 Байкаловского участка Еланского участкового лесничества Байкаловского лесничества, далее на северо-запад по северной границе квартала 47 Байкаловского участка Еланского участкового лесничества Байкаловского лесничества до северо-западного угла квартала 47 Байкаловского участка Еланского участкового лесничества Байкаловского лесничества, далее на юг по западной границе квартала 47 Байкаловского участка Еланского участкового лесничества Байкаловского лесничества до северной границы квартала 38 Байкаловского участка Еланского участкового лесничества Байкаловского лесничества, далее на северо-запад по северным границам кварталов 38, 37 Байкаловского участка Еланского участкового лесничества Байкаловского лесничества до восточной границы земельного участка сельскохозяйственного производственного кооператива «Ключи», далее на север по восточной границе земельного участка сельскохозяйственного производственного кооператива «Ключи», земельного участка сельскохозяйственного производственного кооператива «Мир» до северо-восточной границы земельного участка сельскохозяйственного производственного кооператива «Ница», далее на северо-запад по северо-восточной границе земельного участка сельскохозяйственного производственного кооператива «Ница» до восточной границы земельного участка сельскохозяйственного производственного кооператива «Урожай», далее на северо-запад по восточной границе земельного участка сельскохозяйственного производственного кооператива «Урожай» до пересечения с автомобильной дорогой Байкалово – Туринская Слобода.

За исключением земель, непригодных для осуществления видов деятельности в сфере охотничьего хозяйства, в том числе земель населенных пунктов (деревня Ермакова, деревня Зуева, деревня Мельникова, деревня Замотаева, деревня Голякова, село Краснослободское, село Бобровское), в следующих границах:

| | |
|---|---|
| 1 | |
| 57.4118195 | 64.3119274 |
| 57.4148959 | 64.3088035 |
| 57.4137663 | 64.3021094 |
| 57.4160736 | 64.3000566 |
| 57.4169868 | 64.2923361 |
| 57.4123242 | 64.2809116 |
| 57.4074206 | 64.2830091 |
| 57.4081579 | 64.2878562 |
| 2 | |
| 57.5108382 | 64.3143423 |
| 57.5104339 | 64.314027 |

| | |
|---|---|
| 57.508441 | 64.3194697 |
| 57.5067415 | 64.3242921 |
| 57.5058646 | 64.3267445 |
| 3 | |
| 57.5059311 | 64.3295259 |
| 57.5080115 | 64.342351 |
| 4 | |
| 57.4309997 | 64.3681552 |
| 57.4326869 | 64.3657109 |
| 57.4323164 | 64.3593213 |
| 57.4313058 | 64.3554012 |
| 57.4330131 | 64.349905 |
| 57.4305147 | 64.3468257 |
| 57.4273434 | 64.3541445 |
| 57.4273745 | 64.3542695 |
| 5 | |
| 57.44949 | 64.4107144 |
| 57.448664 | 64.4083224 |
| 57.4433042 | 64.4117141 |
| 57.4412677 | 64.4027173 |
| 57.4390196 | 64.4036098 |
| 57.4408834 | 64.4163553 |
| 6 | |
| 57.4431329 | 64.4204638 |
| 57.4442456 | 64.422496 |
| 57.4458178 | 64.4200978 |
| 7 | |
| 57.4410822 | 64.3212529 |
| 57.4386798 | 64.3214926 |
| 57.4384541 | 64.3267354 |
| 57.4350356 | 64.3272448 |
| 57.4355194 | 64.3314091 |
| 57.4374327 | 64.3323389 |
| 57.4381377 | 64.3350812 |
| 57.4414047 | 64.3334763 |
| 57.4410822 | 64.3212529 |
| 8 | |
| 57.4782687 | 64.4009452 |
| 57.4796121 | 64.4076045 |
| 57.4808048 | 64.4081828 |
| 57.4830645 | 64.4074136 |
| 57.4837993 | 64.4055929 |
| 57.4827427 | 64.4030029 |
| 57.4806162 | 64.403062 |
| 57.4790682 | 64.4011544 |
| 57.4782687 | 64.4009452 |

**Описание границ охотничьего угодья «Ертарское»**

Северная граница: от места пересечения середины реки Пышма с границей Тугулымского муниципального округа Свердловской области и Талицкого муниципального округа Свердловской области вниз по течению по середине реки Пышма до деревни Александровка.

Восточная граница: от деревни Александровка на юг по автомобильной дороге Александровка – Цепошникова через урочище Кугай, деревню Калачики до деревни Цепошникова.

Южная граница: от деревни Цепошникова на запад по границе между Свердловской областью и Курганской областью до юго-восточного угла квартала 231 Ертарского участка Ертарского участкового лесничества Тугулымского лесничества.

Западная граница: от юго-восточного угла квартала 231 Ертарского участка Ертарского участкового лесничества Тугулымского лесничества на северо-запад по границе Тугулымского муниципального округа Свердловской области и Талицкого муниципального округа Свердловской области до места пересечения с серединой реки Пышма.

За исключением земель, непригодных для осуществления видов деятельности в сфере охотничьего хозяйства, в том числе земель населенных пунктов (поселок Ертарский, деревня Потаскуева, деревня Комарова, деревня Малый Рамыл, деревня Большой Рамыл, село Яр, село Дёмино, деревня Нижняя Коркина, деревня Пилигримова, деревня Луговая, деревня Калачики, деревня Цепошникова), в следующих границах:

| 1 | |
|---|---|
| 56.9801485 | 64.25641 |
| 56.9800546344231 | 64.2566560874654 |
| 56.9800466742352 | 64.2566653932348 |
| 56.9800407385869 | 64.256664856192 |
| 56.9800196490874 | 64.2566630424665 |
| 56.9798535507379 | 64.2565682193114 |
| 56.9797507491218 | 64.2564916078671 |
| 56.9797473318186 | 64.2564890595935 |
| 56.979517 | 64.2562383 |
| 56.9791411284425 | 64.255954926137 |
| 56.9787859085499 | 64.2556696709977 |
| 56.9783245907841 | 64.2553054861558 |
| 56.9781403495325 | 64.255165985613 |
| 56.9777261935174 | 64.25485250694 |
| 56.9772023779524 | 64.2544707906601 |
| 56.9769872413856 | 64.2543714445697 |
| 56.9768538 | 64.254291 |
| 56.9764972 | 64.2541516 |
| 56.9764780164554 | 64.254149199261 |
| 56.9764270212352 | 64.2541293223277 |
| 56.9763641759743 | 64.254124946711 |
| 56.976357080113 | 64.2541340645925 |
| 56.9759826 | 64.2540872 |
| 56.9759712542829 | 64.2540887863407 |
| 56.9759115567937 | 64.2540603893673 |
| 56.9749255347634 | 64.2542226654469 |
| 56.972831091753 | 64.2545238070569 |
| 56.9724428829097 | 64.2545821177777 |
| 56.9671583 | 64.255321 |
| 56.9661114 | 64.2554927 |
| 56.9661103741593 | 64.255500337248 |
| 56.9661077151867 | 64.2555006323873 |
| 56.9660565426537 | 64.2557714473754 |
| 56.9658927080044 | 64.256021369053 |
| 56.9658034716091 | 64.2560368407145 |
| 56.9655691761457 | 64.2558016238238 |
| 56.96544178153 | 64.2556553229059 |
| 56.965168625138 | 64.2556350791228 |
| 56.9634980182633 | 64.2558980818527 |
| 56.9626020314557 | 64.2560256676566 |
| 56.9620544267239 | 64.2561051958226 |
| 56.9614585 | 64.2561793 |
| 56.9614558624208 | 64.2561952422294 |
| 56.9614548004727 | 64.2561954108066 |
| 56.9614539088963 | 64.2562070498498 |
| 56.9614235015968 | 64.2563908396441 |
| 56.961409573787 | 64.2563924129573 |

| | |
|---|---|
| 56.9614137372003 | 64.25644985825 |
| 56.9614088 | 64.2564797 |
| 56.9615176801986 | 64.2578840266858 |
| 56.9615456095723 | 64.2582693862274 |
| 56.961552184319 | 64.2583290576246 |
| 56.9616047 | 64.2590064 |
| 56.9626518 | 64.2678738 |
| 56.9632074 | 64.2701107 |
| 56.9645907 | 64.2730182 |
| 56.9649563 | 64.2736459 |
| 56.9657254 | 64.2745525 |
| 56.9654505 | 64.2762905 |
| 56.9640906 | 64.2825133 |
| 56.9627366 | 64.288575 |
| 56.9629178999999 | 64.2916971 |
| 56.9629003 | 64.2930168 |
| 56.9625201 | 64.2950875 |
| 56.9623213 | 64.2962891 |
| 56.9626781 | 64.2964232 |
| 56.9636373 | 64.2961657 |
| 56.9640635030311 | 64.2964722432797 |
| 56.9641765371911 | 64.2965995852882 |
| 56.9643704381275 | 64.2970687084452 |
| 56.9644503 | 64.2973459 |
| 56.9646189369205 | 64.2976242435764 |
| 56.9646888235327 | 64.2977702264223 |
| 56.9648487269375 | 64.298060821692 |
| 56.9653669332649 | 64.2986353386643 |
| 56.9653676401893 | 64.2986358061197 |
| 56.9653745 | 64.2986441 |
| 56.9653986883779 | 64.2986563368091 |
| 56.9656764336113 | 64.2988399965133 |
| 56.9659091820793 | 64.2989257586395 |
| 56.9660079201357 | 64.2989103106969 |
| 56.9661874 | 64.298923 |
| 56.9669244 | 64.2988157 |
| 56.9671641 | 64.2990518 |
| 56.967758740825 | 64.2990721344737 |
| 56.9680538052322 | 64.2992345589787 |
| 56.9684501459502 | 64.2994768926868 |
| 56.9684743164649 | 64.2995075436587 |
| 56.96848 | 64.3002856 |
| 56.9685795 | 64.3006611 |
| 56.9686672654549 | 64.3006903779006 |
| 56.9686826081357 | 64.3007082271124 |
| 56.9686914000721 | 64.3006984290288 |
| 56.9687081 | 64.300704 |
| 56.9688520118738 | 64.3005475106476 |
| 56.9688752970929 | 64.300532097519 |
| 56.9693573 | 64.3005216 |
| 56.9696333518418 | 64.3002520193129 |
| 56.9697734866105 | 64.3001369081759 |
| 56.969983 | 64.3000172999999 |
| 56.9699984375684 | 64.2999979947945 |
| 56.970017268158 | 64.2999880193942 |
| 56.9701423365538 | 64.2998691763464 |
| 56.9703342064542 | 64.2995781043582 |
| 2 | |
| 56.9128106185652 | 64.2627001241188 |
| 56.9128177348312 | 64.262833441192 |

| | |
|---|---|
| 56.9128237920532 | 64.2629492397313 |
| 56.9128106781151 | 64.2629718619771 |
| 3 | |
| 56.9104756285897 | 64.263473573828 |
| 56.9100028330361 | 64.2642532224591 |
| 56.9097095553705 | 64.2647482881179 |
| 56.9093536030334 | 64.2653391004986 |
| 56.908972380368 | 64.265978227068 |
| 56.9086018135462 | 64.2666027128322 |
| 56.9081788828742 | 64.2672966668129 |
| 56.9078816207431 | 64.2678028735226 |
| 56.9077327286471 | 64.2680503222009 |
| 56.9076205257035 | 64.2681559795755 |
| 56.907429437143 | 64.2683228556657 |
| 56.9073627951305 | 64.2683923568697 |
| 56.9073206977659 | 64.2684887622794 |
| 56.9072930880569 | 64.2685744627665 |
| 56.9068859199046 | 64.2699845572465 |
| 56.9068291019898 | 64.2701069426094 |
| 56.9067781424001 | 64.2702559728937 |
| 56.9067333628229 | 64.2703974851626 |
| 56.9067182804172 | 64.270479960031 |
| 56.9067105940903 | 64.2706339898159 |
| 56.9066886419726 | 64.2709909567482 |
| 56.9066893003506 | 64.2713337142209 |
| 56.9066894290423 | 64.2715446676651 |
| 56.9066959547214 | 64.2717065581804 |
| 56.9067192015077 | 64.2718505799494 |
| 56.906750982869 | 64.2719758089742 |
| 56.9068153609812 | 64.272151038392 |
| 56.9068779661639 | 64.2722774295219 |
| 56.9069948707277 | 64.2725335628948 |
| 56.9070714667388 | 64.2727090346078 |
| 56.9071740313398 | 64.2729610909968 |
| 56.9072966631694 | 64.2732663725863 |
| 56.9073346072841 | 64.2733955804463 |
| 56.907374041322 | 64.2735664179338 |
| 56.9073995147203 | 64.2737029498191 |
| 56.9074262508072 | 64.2739220014452 |
| 56.9074601778042 | 64.2742236198524 |
| 56.9074886661765 | 64.2744775581041 |
| 56.9075364293873 | 64.2748743985743 |
| 56.9076184930894 | 64.2755362321343 |
| 56.9076369077142 | 64.2757514125137 |
| 56.9076525443169 | 64.2760493048685 |
| 56.9076623103357 | 64.2763133274876 |
| 56.9076761496054 | 64.2765922611716 |
| 56.9076868431411 | 64.2767508397058 |
| 56.907707885248 | 64.2769171364304 |
| 56.9077385342594 | 64.2771591552175 |
| 56.9077642878615 | 64.2774613304387 |
| 56.907772871022 | 64.2776421732623 |
| 56.9077769241349 | 64.2778646030366 |
| 56.9077649715472 | 64.2780224494261 |
| 56.9077303701964 | 64.2781982788205 |
| 56.9076995992895 | 64.2782895404428 |
| 56.9076335951314 | 64.2785057662647 |
| 56.9075653764598 | 64.2787368718991 |
| 56.9075245036236 | 64.2789202203393 |
| 56.9075046989117 | 64.2790437963679 |

| | |
|---|---|
| 56.9074930285247 | 64.2791899714644 |
| 56.9074941496823 | 64.2792880945006 |
| 56.9075105999646 | 64.2794918766419 |
| 56.9075226432307 | 64.2797332992954 |
| 56.9075213682045 | 64.2798651915499 |
| 56.9074972646912 | 64.2800150741866 |
| 56.9074499648889 | 64.2802203959472 |
| 56.9073900701788 | 64.2804369844276 |
| 56.9073370270409 | 64.2806046527217 |
| 56.9072565684769 | 64.2808089147115 |
| 56.9071533006507 | 64.2810579246287 |
| 56.9070523000476 | 64.2812767824301 |
| 56.9069808196658 | 64.2814174106693 |
| 56.9068885603184 | 64.281587586752 |
| 56.9067921694938 | 64.2817387493241 |
| 56.9066878217511 | 64.2818861830275 |
| 56.9065371402482 | 64.2821106676858 |
| 56.906395054986 | 64.2823206256606 |
| 56.906299440781 | 64.2825077005528 |
| 56.906616810623 | 64.2824917164118 |
| 56.9065608193564 | 64.2825464044823 |
| 56.9065021792696 | 64.2826424241458 |
| 56.9064010279525 | 64.2828762202635 |
| 56.9063346906477 | 64.2831075494962 |
| 56.9062958370354 | 64.2832944032485 |
| 56.9062581591178 | 64.283564434522 |
| 56.906256292726 | 64.2837564356851 |
| 56.9062713073553 | 64.2839036424912 |
| 56.9063171510567 | 64.2842112641103 |
| 56.9064113692351 | 64.284840508646 |
| 56.9065163045527 | 64.2853957026285 |
| 56.9066316219652 | 64.2861329670859 |
| 56.9066234267781 | 64.2866150285102 |
| 56.9065070136577 | 64.2871299354792 |
| 56.9064911351227 | 64.2873541185411 |
| 56.9064835301625 | 64.2878210463655 |
| 56.9064959344635 | 64.2881847538507 |
| 56.9065632057202 | 64.2883884386186 |
| 56.906695667212 | 64.2885017151785 |
| 56.9068546872362 | 64.289409642518 |
| 56.906871649572 | 64.2896381909056 |
| 56.9068469871739 | 64.2898767429041 |
| 56.9066781301224 | 64.2904761950043 |
| 56.9064937288511 | 64.291043538802 |
| 56.9062086158514 | 64.2916602657403 |
| 56.9060416112014 | 64.291957872733 |
| 56.9056691913086 | 64.2927151092256 |
| 56.905306638989 | 64.2936698487985 |
| 56.9049731816167 | 64.2947333570995 |
| 56.9052394296195 | 64.2949144107301 |
| 56.9054373814453 | 64.295163352306 |
| 56.9056018046717 | 64.2954232268538 |
| 56.9056517687623 | 64.2956553111282 |
| 56.9056368964275 | 64.295849888063 |
| 56.9055574292767 | 64.2962481037735 |
| 56.9054622437437 | 64.2966143858877 |
| 56.9052388268106 | 64.2971171865109 |
| 56.9048755133513 | 64.2976037171622 |
| 56.9046191041573 | 64.2978613154317 |
| 56.9044387617414 | 64.2980670841584 |

| | |
|---|---|
| 56.9044634733154 | 64.2983113460647 |
| 56.9044541495023 | 64.2985816619296 |
| 56.9044809828317 | 64.2987659064353 |
| 56.9058562020494 | 64.29876110535 |
| 56.9070982280568 | 64.298788807401 |
| 56.9082278189578 | 64.2987856566433 |
| 56.9139423647832 | 64.298734258667 |
| 56.9178443855721 | 64.2987465575371 |
| 56.9191948080467 | 64.298728618253 |
| 56.9205445000954 | 64.2987675347495 |
| 56.9204969176209 | 64.2986664630127 |
| 56.9204512237763 | 64.2983733177607 |
| 56.920685350907 | 64.2977563323795 |
| 56.9207187503268 | 64.2973198815181 |
| 56.9206777132609 | 64.2968915194939 |
| 56.9201999941304 | 64.295414511023 |
| 56.9202922355478 | 64.2952673013168 |
| 56.9204773405597 | 64.2951579383503 |
| 56.920556385136 | 64.2952670540593 |
| 56.9214062443083 | 64.2975335034881 |
| 56.9216772193982 | 64.2966495277851 |
| 56.9207913803889 | 64.294092767157 |
| 56.9209809706193 | 64.2928775705523 |
| 56.9212069075159 | 64.2919547943772 |
| 56.9208973442347 | 64.2901578690788 |
| 56.9209111310111 | 64.2897528791378 |
| 56.9213776340077 | 64.2893824038058 |
| 56.921145552642 | 64.2883057797383 |
| 56.9209821885354 | 64.2873895041734 |
| 56.9214941676003 | 64.2872825862303 |
| 56.9213742052776 | 64.2871512717927 |
| 56.9213082160816 | 64.2869494193678 |
| 56.9212345428836 | 64.2867058861709 |
| 56.921202994945 | 64.2865579214342 |
| 56.9211908936909 | 64.286324130403 |
| 56.92119486679 | 64.286128340179 |
| 56.9212077335516 | 64.285869064263 |
| 56.9212164032321 | 64.2856242746459 |
| 56.9212182939633 | 64.2854210277184 |
| 56.9212105040132 | 64.285168310648 |
| 56.9211943372381 | 64.2849266644615 |
| 56.921160113147 | 64.2846466193821 |
| 56.9211289098679 | 64.2844723629198 |
| 56.921075134741 | 64.2842898116986 |
| 56.9210051580281 | 64.2840539936683 |
| 56.9209474057422 | 64.2838534519698 |
| 56.9208207 | 64.2821246 |
| 56.9207984176265 | 64.2815826089447 |
| 56.9208124416605 | 64.2814711813764 |
| 56.9208220214213 | 64.2813357289338 |
| 56.9208294068454 | 64.2810008376152 |
| 56.9208298964856 | 64.2807372210591 |
| 56.9208271792267 | 64.2803867129988 |
| 56.9208348046166 | 64.2802401849038 |
| 56.9208427904765 | 64.2800557019167 |
| 56.9208466620695 | 64.2798788041567 |
| 56.9208308865314 | 64.2795957571619 |
| 56.9208189173819 | 64.2793468546949 |
| 56.9208123109877 | 64.2791658548367 |
| 56.9208020962779 | 64.2789584203217 |

| | |
|---|---|
| 56.9207815618451 | 64.2787389932608 |
| 56.9207469102754 | 64.2784931371462 |
| 56.9207397014333 | 64.2783837716054 |
| 56.9207161824472 | 64.2780552722365 |
| 56.9206887464564 | 64.2777039664808 |
| 56.9206762279453 | 64.2775115873507 |
| 56.9206698685137 | 64.277322857816 |
| 56.9206740297528 | 64.2770970055866 |
| 56.9206802384888 | 64.2768825524171 |
| 56.9206890761999 | 64.2766191974864 |
| 56.9206987789728 | 64.2764801251592 |
| 56.9206997794636 | 64.2763670859175 |
| 56.9206902487443 | 64.2762841082053 |
| 56.920578395316 | 64.2761427570398 |
| 56.9205611686183 | 64.2759624539043 |
| 56.9205338 | 64.2748933 |
| 56.9204601676256 | 64.2749053275795 |
| 56.9202569153097 | 64.2727779883522 |
| 56.9202405603053 | 64.2723479897685 |
| 56.9202519621473 | 64.2722466100579 |
| 56.920260611787 | 64.2721474961816 |
| 56.9203059739977 | 64.2719773306702 |
| 56.9203505907834 | 64.2718431667572 |
| 56.9204227269655 | 64.2716231142325 |
| 56.9205119412753 | 64.2713661172663 |
| 56.9206134150042 | 64.271087021217 |
| 56.9208101368415 | 64.2705585185806 |
| 56.9208927531548 | 64.2703240019773 |
| 56.920960446925 | 64.2701453774085 |
| 56.9210216499187 | 64.269996623387 |
| 56.9211337622761 | 64.2696953340524 |
| 56.9211878155074 | 64.2694608602161 |
| 56.9211989111843 | 64.2693696741203 |
| 56.92116056472 | 64.269281828859 |
| 56.9208740738518 | 64.2692838169133 |
| 56.9205383964689 | 64.269269261478 |
| 56.9201989785614 | 64.2692317279713 |
| 56.9195217061974 | 64.2691907476076 |
| 56.9191553330536 | 64.2691525291083 |
| 56.918724831514 | 64.2691459413788 |
| 56.9183273465025 | 64.2691367954678 |
| 56.9177609419465 | 64.2691296207125 |
| 56.9176868801309 | 64.2691196829552 |
| 56.9175658581938 | 64.2690666580091 |
| 56.9174593777562 | 64.2690067003247 |
| 56.9173467151671 | 64.2689352138331 |
| 56.9172999394682 | 64.2688735617548 |
| 56.9171477641658 | 64.2686387564091 |
| 56.917044595323 | 64.2684393872295 |
| 56.916947667041 | 64.268236765814 |
| 56.9169076031557 | 64.2683372048256 |
| 56.9168568772248 | 64.2684709948531 |
| 56.9168106333306 | 64.2685600685587 |
| 56.9167584764928 | 64.2686376002994 |
| 56.916704286733 | 64.2686922385932 |
| 56.9165882353645 | 64.2687673951975 |
| 56.9164655162072 | 64.2688914763209 |
| 56.9163989819559 | 64.2689496577605 |
| 56.9163284735212 | 64.2689999818675 |
| 56.9161173507545 | 64.2691098807661 |

| | |
|---|---|
| 56.9160243284783 | 64.2691371374701 |
| 56.9159155248617 | 64.2691032380498 |
| 56.9157598222224 | 64.26901163601 |
| 56.9153483521842 | 64.268746006554 |
| 56.9148840264488 | 64.2684144271682 |
| 56.914231415824 | 64.2679488078704 |
| 56.9139164837417 | 64.2677010943131 |
| 56.913253864597 | 64.2672203773343 |
| 56.9127853834359 | 64.2668811515057 |
| 56.9127301758415 | 64.2668266436055 |
| 56.9125981235727 | 64.2666490407211 |
| 56.9122573286283 | 64.2661942181996 |
| 56.9123040299295 | 64.2661184305153 |
| 56.9123528959365 | 64.2659929521863 |
| 56.9123901231368 | 64.2658764028884 |
| 56.9124415449886 | 64.2657475180544 |
| 56.9124516769049 | 64.2656959694885 |
| 56.9124617482154 | 64.265596150038 |
| 56.9124955082477 | 64.2654947073595 |
| 56.912498828424 | 64.2653561311704 |
| 56.9125071127279 | 64.2649677390991 |
| 56.9125021935391 | 64.2646108462726 |
| 56.9125084413275 | 64.2645640802822 |
| 56.9125394107211 | 64.2644873993072 |
| 56.9125883756191 | 64.2643940958991 |
| 56.9126380354406 | 64.2643179997652 |
| 56.9127201290652 | 64.264186004961 |
| 56.9127665372627 | 64.2640772240233 |
| 56.9127934881569 | 64.263958206789 |
| 56.9127933892868 | 64.2638381828162 |
| 56.9127985878211 | 64.26369918719 |
| 56.9127879301177 | 64.2636070887335 |
| 56.9127902460851 | 64.2634989358369 |
| 56.9128161599048 | 64.2633513971875 |
| 56.9128694459141 | 64.2631646204415 |
| 56.9128785695311 | 64.2630237948414 |
| 56.9128598455556 | 64.2630271526986 |
| 56.9128597229452 | 64.2629746151134 |
| 56.9128594887505 | 64.2628263552704 |
| 56.912857200733 | 64.2627668606655 |
| 56.9128562219951 | 64.262673314441 |
| 56.9128641588792 | 64.2625374714384 |
| 56.9128744155082 | 64.2623440480433 |
| 56.9128735472369 | 64.2621452453503 |
| 56.9128579479537 | 64.2620154536188 |
| 56.9128161654619 | 64.2618322362001 |
| 56.9127893692228 | 64.2617108618286 |
| 56.9127789900341 | 64.2616320506345 |
| 56.9127820515533 | 64.2615133532616 |
| 56.9127888584241 | 64.2613739519484 |
| 56.9127674657853 | 64.2612849948563 |
| 56.9127553443613 | 64.2611911609667 |
| 56.9127483974419 | 64.2610447004497 |
| 56.9127341575268 | 64.2608844679429 |
| 56.9127015548886 | 64.2606963797052 |
| 56.9126580144147 | 64.2605912424054 |
| 56.912607394401 | 64.2605248663359 |
| 56.9125333789123 | 64.2604868668752 |
| 56.9124898887076 | 64.2604667817858 |
| 56.912478451896 | 64.2604019788846 |

| | |
|---|---|
| 56.9124787048451 | 64.2602691316566 |
| 56.9124828669909 | 64.2601333059455 |
| 56.9124837508689 | 64.2598564279589 |
| 56.9124772874605 | 64.2596623285139 |
| 56.9124578117991 | 64.2594627769813 |
| 56.9124294706179 | 64.2593089684831 |
| 56.9123769294419 | 64.2591712611591 |
| 56.9123073041875 | 64.259063599415 |
| 56.9122657985948 | 64.2590315989326 |
| 56.9122054217728 | 64.2590177429819 |
| 56.9121576979124 | 64.2590469569576 |
| 56.912075034015 | 64.2591325213241 |
| 56.9119432769676 | 64.2593084447402 |
| 56.9118822917538 | 64.2593524139141 |
| 56.9117949664002 | 64.2593446097615 |
| 56.9117116342792 | 64.2593146124955 |
| 56.9116033118352 | 64.2592518242488 |
| 56.9115150329429 | 64.259158685944 |
| 56.9114765759707 | 64.2591012543834 |
| 56.911463900684 | 64.2591130265517 |
| 56.9113464377653 | 64.2592271832301 |
| 56.9113538952421 | 64.259327639832 |
| 56.9113487923249 | 64.2593789478464 |
| 56.9113318289313 | 64.259442481416 |
| 56.9112916197688 | 64.2594884102119 |
| 56.9112398650285 | 64.2594995906296 |
| 56.9110902446723 | 64.2594819623468 |
| 56.9109007825792 | 64.2594544203533 |
| 56.9107560075404 | 64.2594239177973 |
| 56.9106859993873 | 64.2593960743122 |
| 56.9106234317131 | 64.2593296186866 |
| 56.9105379330324 | 64.2591985861599 |
| 56.9104368059694 | 64.2590111654003 |
| 56.910391146385 | 64.2588898832718 |
| 56.9103388806351 | 64.2587213035568 |
| 56.9102938268712 | 64.258535795888 |
| 56.9102293918794 | 64.2581950755554 |
| 56.9102012532174 | 64.2580680298459 |
| 56.9102072380504 | 64.2578590616238 |
| 56.9102606234259 | 64.2576484780495 |
| 56.9102942150575 | 64.257573312054 |
| 56.9103403101078 | 64.2575182341617 |
| 56.9104168757362 | 64.2574020952919 |
| 56.9104913830018 | 64.2573052646278 |
| 56.9105267671983 | 64.2572298477188 |
| 56.9105737157884 | 64.2572029685378 |
| 56.9106945919784 | 64.2571953670279 |
| 56.9109194232715 | 64.2569711403718 |
| 56.9110444687632 | 64.2569035727445 |
| 56.9111296544979 | 64.2569062195739 |
| 56.9111345231867 | 64.2569450635372 |
| 56.9112455683267 | 64.2568407311658 |
| 56.9113002383834 | 64.2567573271207 |
| 56.9113652542032 | 64.2566688292655 |
| 56.9113923359202 | 64.2565844492269 |
| 56.9114282118887 | 64.2564870044441 |
| 56.9115214486946 | 64.2563434611052 |
| 56.9116474308051 | 64.2561159211434 |
| 56.9117035861759 | 64.256029652565 |
| 56.9117835780648 | 64.2559020125463 |

| | |
|---|---|
| 56.9118267972557 | 64.2557968249745 |
| 56.9118542410901 | 64.2556751537985 |
| 56.9118453173747 | 64.2555415996639 |
| 56.9118062676424 | 64.2553617110669 |
| 56.9117647745366 | 64.2552806205594 |
| 56.9116993450474 | 64.255265207218 |
| 56.9115913059547 | 64.2552910812734 |
| 56.9115226752618 | 64.2552966741009 |
| 56.9114792123343 | 64.2552848038595 |
| 56.9113431188347 | 64.2551897012666 |
| 56.9112652175006 | 64.2551126583016 |
| 56.9111992713639 | 64.2549987554851 |
| 56.9111549011089 | 64.2549174764181 |
| 56.9110866329193 | 64.2548857811421 |
| 56.9109221003014 | 64.2548805447677 |
| 56.9108539642882 | 64.2548517988173 |
| 56.9108063832117 | 64.2547971093344 |
| 56.9107677853552 | 64.2547237636727 |
| 56.9107396167299 | 64.2546136315895 |
| 56.9107271092632 | 64.2545495415835 |
| 56.910735575414 | 64.2544323965171 |
| 56.9107759839223 | 64.2541754699373 |
| 56.910814359703 | 64.2539583743113 |
| 56.9108703176677 | 64.2537522552829 |
| 56.9109100788051 | 64.2535566009907 |
| 56.9109292567924 | 64.2533786826555 |
| 56.9109100485686 | 64.2532608961622 |
| 56.9108352004398 | 64.2531651579017 |
| 56.9108036922937 | 64.253097712348 |
| 56.9108001409011 | 64.2530256395956 |
| 56.9108051376446 | 64.2529483945414 |
| 56.9108228029131 | 64.2527840126327 |
| 56.9108455053279 | 64.2526888407195 |
| 56.9108903917813 | 64.2525811090265 |
| 56.9109490472296 | 64.2523753503421 |
| 56.910964649138 | 64.252279862462 |
| 56.9109597889918 | 64.2521730440419 |
| 56.9109722728398 | 64.2520855871088 |
| 56.9110109961582 | 64.2519990028661 |
| 56.9110641960804 | 64.2519260068966 |
| 56.9111202209044 | 64.251855830308 |
| 56.9111531170118 | 64.2517637790249 |
| 56.911195721201 | 64.2515786567431 |
| 56.9112244978103 | 64.2514625028253 |
| 56.9112226178198 | 64.2513506146522 |
| 56.9112076285889 | 64.2512515072836 |
| 56.9111632819015 | 64.2511595590138 |
| 56.9110957874836 | 64.2510693813633 |
| 56.9110439673182 | 64.2510011082285 |
| 56.911028505483 | 64.2509315785226 |
| 56.9109900376072 | 64.2508424678162 |
| 56.910905097131 | 64.2507383535048 |
| 56.910825896272 | 64.2506398742948 |
| 56.9107651452102 | 64.2505876300176 |
| 56.9106416003068 | 64.2505595881473 |
| 56.9105035620763 | 64.250523049373 |
| 56.9103624957869 | 64.2504945375928 |
| 56.9103059774615 | 64.2504555538553 |
| 56.9102471983537 | 64.2503656168013 |
| 56.9101747306067 | 64.2501796327495 |

| | |
|---|---|
| 56.9100740096533 | 64.2498966617156 |
| 56.9099807752585 | 64.249584763345 |
| 56.9099078441926 | 64.2492919194449 |
| 56.9098972605629 | 64.2491745437322 |
| 56.9098476935263 | 64.2488825461241 |
| 56.9098009270459 | 64.2485854887954 |
| 56.9097649402544 | 64.2484007080384 |
| 56.9097416589337 | 64.248237480419 |
| 56.9097110892986 | 64.2479301214192 |
| 56.9097106825011 | 64.2478209580084 |
| 56.9097061439386 | 64.2476931124658 |
| 56.9097077758408 | 64.2475198186557 |
| 56.9096973554848 | 64.2473889729892 |
| 56.9096292995422 | 64.2471791420101 |
| 56.909477563438 | 64.2466042609396 |
| 56.9094110064712 | 64.2464050322208 |
| 56.9093708546987 | 64.2463426088587 |
| 56.9093350275199 | 64.2462748873469 |
| 56.9093134988061 | 64.2462394770935 |
| 56.9093124621349 | 64.2461863317102 |
| 56.9093176604858 | 64.2461171239598 |
| 56.9092862120255 | 64.2460416390955 |
| 56.9092304475459 | 64.2459305504585 |
| 56.9092093443411 | 64.2458499696842 |
| 56.9091916170193 | 64.2457294938848 |
| 56.9091401700317 | 64.2456188543851 |
| 56.9090992848722 | 64.2454870185418 |
| 56.9090958458635 | 64.2453857197867 |
| 56.9091130989421 | 64.245255675588 |
| 56.9091596354309 | 64.2451133818302 |
| 56.9091916516873 | 64.2449545494051 |
| 56.9092122328573 | 64.2447875670302 |
| 56.9092282911 | 64.2446308179904 |
| 56.9092784986853 | 64.2442515935472 |
| 56.9092861248914 | 64.2440707878858 |
| 56.9093150844561 | 64.2439304901643 |
| 56.9093472292735 | 64.2437744409319 |
| 56.9093453803863 | 64.2436651840044 |
| 56.9093231445721 | 64.2435498520455 |
| 56.9092891514019 | 64.2434475661608 |
| 56.9092302166704 | 64.2433658590673 |
| 56.9091293022269 | 64.2432507170259 |
| 56.9089072415488 | 64.2430064718815 |
| 56.9088180140288 | 64.2428920804604 |
| 56.908648368571 | 64.2426576196866 |
| 56.9085824973308 | 64.2425248620526 |
| 56.9084856022417 | 64.2423088877128 |
| 56.9084101155889 | 64.2421199541716 |
| 56.9083594297558 | 64.2419317924256 |
| 56.9083143429459 | 64.2413920172038 |
| 56.908342380907 | 64.2409897355218 |
| 56.9084222414088 | 64.2404384975371 |
| 56.9085353930808 | 64.2398480484366 |
| 56.9084834932893 | 64.2395701414126 |
| 56.9083976098268 | 64.2394326123405 |
| 56.9082080678894 | 64.2392511777614 |
| 56.9077895449503 | 64.2389373428324 |
| 56.9073038497189 | 64.2384509372061 |
| 56.9071432802239 | 64.2381925891088 |
| 56.9070796824092 | 64.2379134554974 |

| | |
|---|---|
| 56.9070382594414 | 64.2375779216659 |
| 56.9070763574439 | 64.237139372986 |
| 56.9072168304424 | 64.2365201928229 |
| 56.9072070356602 | 64.2362043037006 |
| 56.907172874869 | 64.2359176704939 |
| 56.9071434396637 | 64.2355730192217 |
| 56.9071092101708 | 64.2355971717846 |
| 56.9067379127571 | 64.2363961536233 |
| 56.9065394147105 | 64.2369470529803 |
| 56.9062565673397 | 64.2374788863284 |
| 56.9059454318099 | 64.2382527535566 |
| 56.9046549456201 | 64.2411497063793 |
| 56.9023971584547 | 64.2460127648353 |
| 56.9033668557358 | 64.2469409250484 |
| 56.9043906888257 | 64.2478927900984 |
| 56.9044516374683 | 64.2480582835234 |
| 56.9045210558126 | 64.2482131914038 |
| 56.9046305845089 | 64.2484277287169 |
| 56.90475210354 | 64.2487014451752 |
| 56.9048817535125 | 64.249065718558 |
| 56.9049480203455 | 64.2492637927531 |
| 56.9050500425328 | 64.2496182366839 |
| 56.9050974351883 | 64.2497344821921 |
| 56.9051520530865 | 64.2498472610942 |
| 56.9052544879019 | 64.2500184801187 |
| 56.9053743850575 | 64.2502234987241 |
| 56.9055541663476 | 64.2505203613341 |
| 56.9056900914344 | 64.2507781305723 |
| 56.9058479307266 | 64.2510607860874 |
| 56.9060287020541 | 64.2513828907444 |
| 56.9062701542987 | 64.2518273421926 |
| 56.9063740649121 | 64.2520201711351 |
| 56.9065202895853 | 64.2523260507968 |
| 56.906677412397 | 64.2525841276618 |
| 56.9067691952263 | 64.2527831254138 |
| 56.9069431279037 | 64.2531671394415 |
| 56.9070951682844 | 64.2535528653108 |
| 56.9071872641957 | 64.2537300174613 |
| 56.9073075307584 | 64.2539424283656 |
| 56.9074116344779 | 64.2541239310602 |
| 56.9075362824208 | 64.2543162688962 |
| 56.9077517603007 | 64.2547915553225 |
| 56.9080058723015 | 64.2553928870804 |
| 56.9080862649709 | 64.2555495947994 |
| 56.9081533047019 | 64.2557146602247 |
| 56.908273428855 | 64.2560425070756 |
| 56.9083972002416 | 64.256342927369 |
| 56.9085119535818 | 64.2566784239479 |
| 56.9086868649957 | 64.257144024106 |
| 56.9088965538298 | 64.2575922002563 |
| 56.908955646816 | 64.2576793391959 |
| 56.9090573755343 | 64.25782715243 |
| 56.9093599258398 | 64.2582497077568 |
| 56.9095557345285 | 64.2585695143344 |
| 56.9096930471408 | 64.2587748983391 |
| 56.9098798753222 | 64.2590760950505 |
| 56.9099258639762 | 64.2591827474855 |
| 56.9099424672419 | 64.259282105551 |
| 56.9100141584822 | 64.2598536513764 |
| 56.9104060381829 | 64.2629158700145 |

| | |
|---|---|
| 56.910436509161 | 64.2629048908668 |
| 56.9104549695338 | 64.2629045796535 |
| 4 | |
| 56.7975790201719 | 64.2714136063003 |
| 56.795080200543 | 64.2709132197243 |
| 56.7949763867485 | 64.2708915015756 |
| 5 | |
| 56.7972375046407 | 64.3209376801553 |
| 56.7993483 | 64.3201262 |
| 56.8012516 | 64.3025241 |
| 56.8008963732221 | 64.2957376809365 |
| 56.8009215383228 | 64.2957687138803 |
| 56.8010169508565 | 64.2957768619815 |
| 56.8010604133383 | 64.2957314489654 |
| 56.8011186588411 | 64.2956259191408 |
| 56.801123812328 | 64.2955325284297 |
| 56.8010968753518 | 64.2954565168286 |
| 56.8009717225886 | 64.2953263237083 |
| 56.8008681673881 | 64.2951987683905 |
| 56.8008277785572 | 64.2944270737806 |
| 56.8008409567025 | 64.2944333557132 |
| 56.8008963913735 | 64.2944026063719 |
| 56.8009909576263 | 64.2945293148723 |
| 56.8010311792053 | 64.294508935531 |
| 56.8010618790137 | 64.2944310486978 |
| 56.8010480716914 | 64.2943626095125 |
| 56.8009762930066 | 64.2942659401752 |
| 56.8009238497654 | 64.2942092939177 |
| 56.8008086440024 | 64.2940614768439 |
| 56.8007797682062 | 64.2935097575738 |
| 56.8009858708183 | 64.2936447131219 |
| 56.8012753244045 | 64.2937061528768 |
| 56.8014440577064 | 64.2937673462152 |
| 56.801514074623 | 64.2937260907376 |
| 56.8015700631902 | 64.2936453822701 |
| 56.8016311669478 | 64.2934814330984 |
| 56.8016824475795 | 64.2934873834766 |
| 56.8018551815719 | 64.2935902994376 |
| 56.8019392361584 | 64.2936019202583 |
| 56.8019604924078 | 64.2937336962853 |
| 56.8019097999604 | 64.293846081536 |
| 56.8018337372288 | 64.293923636479 |
| 56.8018160279513 | 64.2940374254418 |
| 56.8018336789619 | 64.2940981554453 |
| 56.8018752240437 | 64.2941016151479 |
| 56.8019719291351 | 64.2939973923681 |
| 56.802178348472 | 64.2936858524952 |
| 56.8022422578547 | 64.2935234066007 |
| 56.8022793516797 | 64.2931980102655 |
| 56.8023172621007 | 64.2930263019717 |
| 56.8023936650803 | 64.2929601882195 |
| 56.8025930390842 | 64.2930222381687 |
| 56.8029062141939 | 64.2931863614806 |
| 56.8029684267957 | 64.2931713355908 |
| 56.8029954131031 | 64.2930785554439 |
| 56.8029807852217 | 64.2929837932937 |
| 56.8029085051548 | 64.2928388488991 |
| 56.8028313038848 | 64.2926761266523 |
| 56.8028245275371 | 64.2925330288804 |
| 56.8028816309026 | 64.2924231221402 |

| | |
|---|---|
| 56.8029470825563 | 64.2923447489175 |
| 56.8030080897015 | 64.2923589195754 |
| 56.803092209229 | 64.2926046499836 |
| 56.8031100610229 | 64.2927752260314 |
| 56.8031277661117 | 64.292992795872 |
| 56.8032211850284 | 64.2931017167677 |
| 56.80325621431 | 64.2930953298656 |
| 56.8032737167329 | 64.2930498159799 |
| 56.8033021523591 | 64.2929260245097 |
| 56.8033556177326 | 64.2927172378457 |
| 56.8034122834699 | 64.2926973953272 |
| 56.8034685294427 | 64.2927497722388 |
| 56.803523892818 | 64.2928670232193 |
| 56.8035467738764 | 64.2930822249492 |
| 56.8035526405911 | 64.2932309345546 |
| 56.8035458341168 | 64.2933280108273 |
| 56.803517545097 | 64.2934303487867 |
| 56.8034164260094 | 64.2935208678537 |
| 56.8033646353848 | 64.2935871406938 |
| 56.8033234155026 | 64.2936386754264 |
| 56.8033023023332 | 64.2937339644576 |
| 56.8033261634033 | 64.2938274772421 |
| 56.8033787817304 | 64.2938837909024 |
| 56.8034775929465 | 64.293820721846 |
| 56.8036324776699 | 64.2936638380303 |
| 56.8037082147964 | 64.2935185141314 |
| 56.8037686050241 | 64.2933676863047 |
| 56.8037971711852 | 64.2931829835391 |
| 56.8038484642897 | 64.2931069094337 |
| 56.8039441756042 | 64.292951316745 |
| 56.8040253817633 | 64.2927607109626 |
| 56.8040791023426 | 64.2926656942568 |
| 56.8041346502308 | 64.2926812673949 |
| 56.8041965357916 | 64.2928980852866 |
| 56.8042298369915 | 64.2930432215307 |
| 56.804306298769 | 64.2930514314538 |
| 56.8044293143863 | 64.2929659419443 |
| 56.8044740019893 | 64.2928927949428 |
| 56.8044672802134 | 64.2928236910448 |
| 56.8043549402794 | 64.2926085784601 |
| 56.8043110019934 | 64.2924097480064 |
| 56.8043341783092 | 64.2923015887093 |
| 56.8043876751524 | 64.292299084231 |
| 56.8044733604893 | 64.2923626903598 |
| 56.8046935136048 | 64.2924524192989 |
| 56.8047581470163 | 64.2924243438866 |
| 56.8047844114622 | 64.2922931173404 |
| 56.8047605744382 | 64.2921950164855 |
| 56.8046698162866 | 64.2919435292067 |
| 56.8046378775512 | 64.2918441710158 |
| 56.8046250621815 | 64.2917442448775 |
| 56.8046054946526 | 64.2915858583069 |
| 56.8044721168657 | 64.2913057536807 |
| 56.804452748024 | 64.2910468328487 |
| 56.8044676230613 | 64.2907195087992 |
| 56.8045359743553 | 64.2904774338557 |
| 56.8046515684298 | 64.2903434934842 |
| 56.8047927505361 | 64.2902024588406 |
| 56.8048846129175 | 64.2901753953055 |
| 56.8049346557282 | 64.2902463984235 |

| | |
|---|---|
| 56.8049645283724 | 64.2903902224001 |
| 56.8050035826787 | 64.2905609584296 |
| 56.805097864365 | 64.2906672186383 |
| 56.8052363834518 | 64.2907003493193 |
| 56.8052881203446 | 64.2906558472384 |
| 56.8053134029543 | 64.2905379254123 |
| 56.8053042093286 | 64.2903828160361 |
| 56.8052721172759 | 64.2902790440444 |
| 56.8052127938332 | 64.2902441675666 |
| 56.805027614728 | 64.2901888305696 |
| 56.8049904351742 | 64.2900618852753 |
| 56.8049971367038 | 64.2899384497585 |
| 56.8050270543723 | 64.2898307894686 |
| 56.8050585781584 | 64.2896650948699 |
| 56.8050770128855 | 64.2893993225067 |
| 56.805075359182 | 64.2892757872303 |
| 56.8051165969178 | 64.2891556432752 |
| 56.8051884354116 | 64.2891226395762 |
| 56.8052740926858 | 64.2890505118896 |
| 56.8052828408039 | 64.2889575960909 |
| 56.8052926996005 | 64.2888924616617 |
| 56.8052664657547 | 64.2888283653836 |
| 56.8052257848611 | 64.288714355504 |
| 56.8051936141799 | 64.288586029885 |
| 56.8052376998577 | 64.2884958767957 |
| 56.8053060663898 | 64.2885286890001 |
| 56.8053773732896 | 64.2886298012289 |
| 56.8054660614669 | 64.2887787254515 |
| 56.8055166512009 | 64.2888629640876 |
| 56.8055351901899 | 64.2888655327197 |
| 56.8055820826984 | 64.2887960408965 |
| 56.8056487632074 | 64.2887603309447 |
| 56.805711751687 | 64.2887621241416 |
| 56.8058171363983 | 64.2888022057361 |
| 56.8058782550635 | 64.2888751451571 |
| 56.8059207430505 | 64.2888626733919 |
| 56.8059338212418 | 64.2888347170931 |
| 56.8059263365599 | 64.2887880778873 |
| 56.8058850797961 | 64.2887096223034 |
| 56.805848430126 | 64.2886648426452 |
| 56.805774760589 | 64.2886699361286 |
| 56.8057228219485 | 64.2885410625973 |
| 56.8057369110106 | 64.2884383987032 |
| 56.8057638531888 | 64.2883618193823 |
| 56.8057647664553 | 64.2882293200597 |
| 56.8057326827182 | 64.2881008252012 |
| 56.8056809695085 | 64.2880197506638 |
| 56.8056077764216 | 64.2879059565201 |
| 56.8056087084582 | 64.2877875374494 |
| 56.8056555514343 | 64.2877082227597 |
| 56.8057276129557 | 64.287678316158 |
| 56.8057875611635 | 64.287642920097 |
| 56.8058365941584 | 64.2876614119612 |
| 56.8058798131811 | 64.2877515627024 |
| 56.805881164087 | 64.287866273436 |
| 56.8058782404327 | 64.2879327209667 |
| 56.8058948173983 | 64.2879553562123 |
| 56.8059332381963 | 64.2880174074298 |
| 56.8059698824976 | 64.2881253864165 |
| 56.8059836833086 | 64.2881804068138 |

| | |
|---|---|
| 56.8060092504116 | 64.2882099881818 |
| 56.8060526275901 | 64.2882541244323 |
| 56.806078776595 | 64.2883185530893 |
| 56.8060840016401 | 64.2883705377857 |
| 56.8060973630064 | 64.2883880848663 |
| 56.8061566295336 | 64.2884252541136 |
| 56.8062099723639 | 64.2885136216308 |
| 56.8062538612141 | 64.288530391416 |
| 56.8062711706112 | 64.2885222113831 |
| 56.8062707563704 | 64.2884801519933 |
| 56.8062457022079 | 64.2883596756156 |
| 56.806200619431 | 64.2881884004256 |
| 56.8061421305202 | 64.288066382724 |
| 56.8060907421142 | 64.2879510725312 |
| 56.8060755555745 | 64.2878551845973 |
| 56.806099855852 | 64.2877505665802 |
| 56.8061543279735 | 64.287702656356 |
| 56.8062083428086 | 64.2877050327499 |
| 56.806251901227 | 64.2877365528733 |
| 56.8063156905179 | 64.2878522635882 |
| 56.8063633133654 | 64.2879616930107 |
| 56.8063877368396 | 64.2879548161049 |
| 56.8064172813007 | 64.2879098768595 |
| 56.8064321140882 | 64.2878217480098 |
| 56.8064201364424 | 64.2877368423707 |
| 56.806402293482 | 64.2875610137049 |
| 56.8064265427167 | 64.2874909443303 |
| 56.8064600430385 | 64.2874780740916 |
| 56.8064981681231 | 64.2874810324284 |
| 56.8065118566166 | 64.287464507788 |
| 56.8065438251152 | 64.2873940757236 |
| 56.8065535274856 | 64.2873433544378 |
| 56.8065717591715 | 64.2872542467801 |
| 56.806592625004 | 64.2870782372296 |
| 56.8065925696835 | 64.2869027188059 |
| 56.806620038341 | 64.2867300009407 |
| 56.8066582023599 | 64.2865959125177 |
| 56.8067316051522 | 64.2864639343239 |
| 56.8068178410076 | 64.2863947175117 |
| 56.8069077586871 | 64.2864143985361 |
| 56.8069675114403 | 64.2865176911341 |
| 56.8070048965739 | 64.2867034105486 |
| 56.8070240552809 | 64.2870231022063 |
| 56.8070156535622 | 64.287146788564 |
| 56.807065816814 | 64.2872389077397 |
| 56.8071267704645 | 64.2872365368493 |
| 56.8072073456202 | 64.2871417167621 |
| 56.8072871086073 | 64.2869131626411 |
| 56.8072767278066 | 64.2867633411751 |
| 56.8072643738818 | 64.2866391551663 |
| 56.8072476466151 | 64.286510590088 |
| 56.8072722858162 | 64.2863982564081 |
| 56.8073149799668 | 64.2863114357489 |
| 56.8073325853034 | 64.2863241986943 |
| 56.8074076251636 | 64.2863016799501 |
| 56.8074725948541 | 64.2861704222044 |
| 56.8075061998067 | 64.2859553311417 |
| 56.8075094120768 | 64.2856426075287 |
| 56.8075501510838 | 64.2854302914203 |
| 56.8075965936135 | 64.2853418191636 |

| | |
|---|---|
| 56.807702041909 | 64.2853291667249 |
| 56.8077891064531 | 64.2853566754045 |
| 56.8078075792175 | 64.2852783591509 |
| 56.8077866640079 | 64.2851776613191 |
| 56.8076929494386 | 64.2850546794459 |
| 56.8075609096661 | 64.2848765198015 |
| 56.8075900762766 | 64.2847033885908 |
| 56.8076579405366 | 64.2846371586021 |
| 56.807786504849 | 64.2846458491504 |
| 56.8079493511178 | 64.2847984909627 |
| 56.8080733357284 | 64.2848389990506 |
| 56.8081170985954 | 64.2848023923432 |
| 56.8081783051793 | 64.2845005263287 |
| 56.8081798125029 | 64.2843658617264 |
| 56.8081229993645 | 64.2841848186217 |
| 56.8081340937296 | 64.2841183098942 |
| 56.8081256784261 | 64.2840568123776 |
| 56.808127555882 | 64.2839990878967 |
| 56.8081471500682 | 64.2839619797592 |
| 56.8081777029914 | 64.2839629985025 |
| 56.8082415687917 | 64.2839696546 |
| 56.8083133559976 | 64.2839204302313 |
| 56.8083586247968 | 64.283869669707 |
| 56.8083892055171 | 64.2838726519525 |
| 56.8084348490075 | 64.2838673934801 |
| 56.8084690466832 | 64.2838086390972 |
| 56.8084886813671 | 64.2837870839767 |
| 56.808527091412 | 64.2837847855704 |
| 56.8085938637085 | 64.2838127547539 |
| 56.8086349763552 | 64.2837919901819 |
| 56.8086699557519 | 64.2837250115577 |
| 56.808684533666 | 64.2836508056914 |
| 56.8086579252294 | 64.2835477544279 |
| 56.8086227553174 | 64.2834236560958 |
| 56.8086319604171 | 64.2833886734888 |
| 56.808651779788 | 64.2833738227574 |
| 56.8086969454301 | 64.2833538493784 |
| 56.8087497954807 | 64.2833056781924 |
| 56.8088059534561 | 64.2832881346947 |
| 56.8088312071712 | 64.283301846703 |
| 56.808869275374 | 64.2833832362039 |
| 56.8088936200127 | 64.2834215524489 |
| 56.8089216850495 | 64.2833991089088 |
| 56.808932226041 | 64.2833506362505 |
| 56.8089337133872 | 64.2832844142271 |
| 56.8089771800873 | 64.2831888713551 |
| 56.8090372049339 | 64.2831272624171 |
| 56.8091357322887 | 64.2830445192261 |
| 56.8092083903664 | 64.282891928508 |
| 56.809238331718 | 64.2827609975301 |
| 56.8092405369402 | 64.2826503665131 |
| 56.809240830414 | 64.2824365030254 |
| 56.8092556980217 | 64.2823003866022 |
| 56.809291390036 | 64.2822330443993 |
| 56.8094746461326 | 64.2821143776811 |
| 56.809501999993 | 64.2820290881531 |
| 56.8095052583211 | 64.2818723942995 |
| 56.8094803496811 | 64.2817309455982 |
| 56.8094213446788 | 64.281598308131 |
| 56.8093473201737 | 64.2814072669232 |

| | |
|---|---|
| 56.8093278907935 | 64.2812848827781 |
| 56.8093725631264 | 64.281179455049 |
| 56.8094576480339 | 64.281155960114 |
| 56.8095612330327 | 64.2811766232993 |
| 56.8096615137397 | 64.2812239691275 |
| 56.809854062957 | 64.2812730262136 |
| 56.8099423711974 | 64.2812804912353 |
| 56.8099963603191 | 64.2812176882865 |
| 56.8100420712854 | 64.2809574681993 |
| 56.8098313691997 | 64.2808634189673 |
| 56.8095570062504 | 64.2807455169808 |
| 56.8093426580805 | 64.2806097233553 |
| 56.8092319371726 | 64.2805799010461 |
| 56.8091300225665 | 64.2805946932898 |
| 56.8090508965376 | 64.2806583529881 |
| 56.8089511772878 | 64.2808089479905 |
| 56.8088021498292 | 64.2810800876925 |
| 56.8086701463913 | 64.2812913124248 |
| 56.8085974590818 | 64.281391017042 |
| 56.8085239804965 | 64.2814539168396 |
| 56.8084078749203 | 64.2814307322082 |
| 56.8082294513101 | 64.2812883339146 |
| 56.8080994851923 | 64.2811364491463 |
| 56.8080449861028 | 64.2810049150099 |
| 56.8079941216559 | 64.2808193399539 |
| 56.8079681521829 | 64.2805715175535 |
| 56.8079245678359 | 64.2802596854815 |
| 56.8079552028029 | 64.2800258963594 |
| 56.8079620882505 | 64.2797768529053 |
| 56.8079330845453 | 64.2795938511525 |
| 56.8079083936563 | 64.2794109737363 |
| 56.8079152979829 | 64.2792645934959 |
| 56.8079570389439 | 64.2791426042679 |
| 56.8080355399879 | 64.2789337363595 |
| 56.8080629058707 | 64.2787292451877 |
| 56.8080297394734 | 64.2783923618719 |
| 56.807959662298 | 64.2779041258011 |
| 56.8078973973212 | 64.2774348437416 |
| 56.8077810653085 | 64.2768711839901 |
| 56.8076821911537 | 64.2765121932802 |
| 56.8075958949112 | 64.2762356247888 |
| 56.8074944921667 | 64.2760273946531 |
| 56.8073295590251 | 64.2757982626314 |
| 56.8072416035599 | 64.2757524801071 |
| 56.8070988641995 | 64.2757765820653 |
| 56.8069575902061 | 64.2758405657411 |
| 56.8068794583205 | 64.2758729115854 |
| 56.8067536887544 | 64.2758271153936 |
| 56.8065111972705 | 64.275708571666 |
| 56.8062837022687 | 64.2755013969012 |
| 56.8060884472631 | 64.2752686321848 |
| 56.8059489851546 | 64.2750622122559 |
| 56.8057992710087 | 64.2748233690044 |
| 56.8056960199944 | 64.2745864236163 |
| 56.8055864550173 | 64.2742782288473 |
| 56.8054608484699 | 64.2738401399083 |
| 56.8053760649741 | 64.273600851944 |
| 56.8052159969102 | 64.2733289440188 |
| 56.8050310601988 | 64.2730957086503 |
| 56.8048516962445 | 64.2728690882254 |

| | |
|---|---|
| 56.8045694404718 | 64.272481488408 |
| 56.8045118887491 | 64.2723696065125 |
| 56.804459260815 | 64.2722376812705 |
| 56.8044228495926 | 64.271983178291 |
| 56.8044305256609 | 64.2712426212369 |
| 56.8042747179303 | 64.2712005585865 |
| 56.8037891523391 | 64.2712571258542 |
| 56.8034186480213 | 64.2712949794981 |
| 56.803410315776 | 64.2714602392279 |
| 56.8032876423533 | 64.2714742360501 |
| 56.8032607004128 | 64.2712918202954 |
| 56.8017582827528 | 64.2714109588121 |
| 56.8002355990158 | 64.2715513458204 |
| 56.8001551226265 | 64.2717782868383 |
| 56.8000278993218 | 64.2717818558703 |
| 56.7999858468263 | 64.2715790534992 |
| 56.7997380004741 | 64.271595538717 |
| 6 | |
| 56.8379622093754 | 64.2979271131524 |
| 56.8382444385386 | 64.297269588429 |
| 56.8384239284724 | 64.2966452075731 |
| 56.8389154032644 | 64.2951360603372 |
| 56.8390578733633 | 64.2949584721355 |
| 56.8390985884796 | 64.2948135044379 |
| 56.8390965481884 | 64.2946875808811 |
| 56.8390913186751 | 64.2946414493742 |
| 56.8390662684374 | 64.29459739293 |
| 56.8390474205225 | 64.2945281373592 |
| 56.8390560461465 | 64.2944836514778 |
| 56.8390942024497 | 64.2944250007654 |
| 56.8391311327971 | 64.2944324486005 |
| 56.8391713661799 | 64.29447038629 |
| 56.8392037736392 | 64.2944436323146 |
| 56.8392640167793 | 64.294314136552 |
| 56.8393028098514 | 64.2942049820598 |
| 56.8393277767398 | 64.2940387908271 |
| 56.8393892686607 | 64.2938767881831 |
| 56.8394350441409 | 64.2937659948074 |
| 56.8395243069499 | 64.2936626689139 |
| 56.8396052193851 | 64.2935403963017 |
| 56.8396708267651 | 64.2934283450158 |
| 56.8397174607726 | 64.2933402888823 |
| 56.8397379426145 | 64.2932575547639 |
| 56.8397370272423 | 64.2931797561727 |
| 56.8397435069495 | 64.2931168516151 |
| 56.8397792045113 | 64.2930558554632 |
| 56.8398289046453 | 64.2930005942388 |
| 56.8398471825267 | 64.2929654873789 |
| 56.8398663512266 | 64.2929362383242 |
| 56.8398913375218 | 64.29288000458 |
| 56.839924057396 | 64.2928435652732 |
| 56.8400553382982 | 64.2927390858959 |
| 56.8401681489556 | 64.2927070864803 |
| 56.8402680212504 | 64.2927066664396 |
| 56.8403210317781 | 64.2926887772307 |
| 56.8403692203319 | 64.2926601340437 |
| 56.8403908080124 | 64.2926368345859 |
| 56.8404764902354 | 64.2925918485537 |
| 56.8406574838856 | 64.292490444473 |
| 56.8406689170256 | 64.2924604099787 |

| | |
|---|---|
| 56.8406758109233 | 64.2924078088025 |
| 56.8406980816733 | 64.2923692360472 |
| 56.8407629011645 | 64.2923480065648 |
| 56.8407993934353 | 64.292324335712 |
| 56.8408430128417 | 64.2922773872537 |
| 56.8409234383527 | 64.2921588993723 |
| 56.8410435020283 | 64.2919403867712 |
| 56.8410558144076 | 64.2918452491686 |
| 56.8410779498474 | 64.2916886864714 |
| 56.8410731168155 | 64.2916261460565 |
| 56.8410369402841 | 64.2915255799988 |
| 56.8410267677644 | 64.2914665677613 |
| 56.841009312255 | 64.2914452623553 |
| 56.840950294496 | 64.2913236439462 |
| 56.8408680866502 | 64.2910861021477 |
| 56.8408344888674 | 64.2909646031887 |
| 56.8407776075341 | 64.2907014561679 |
| 56.8407522036782 | 64.2906005501329 |
| 56.8407731809036 | 64.2902600034407 |
| 56.8408241153581 | 64.2899037923178 |
| 56.8408566366164 | 64.2895476253667 |
| 56.8409261790927 | 64.2891480930474 |
| 56.8409435241859 | 64.2890787756675 |
| 56.8409862522204 | 64.2889178029256 |
| 56.8410087690466 | 64.2888139909463 |
| 56.8410320766037 | 64.2887343963212 |
| 56.8410700310196 | 64.2886552606885 |
| 56.8411578024838 | 64.2885483825629 |
| 56.8412729607786 | 64.2884218622017 |
| 56.8413819290653 | 64.2883531552531 |
| 56.841425958753 | 64.2883035599625 |
| 56.8414866577866 | 64.2882449870323 |
| 56.8415440939514 | 64.2882352410455 |
| 56.8415948493765 | 64.288197620724 |
| 56.8416599052508 | 64.2881040989079 |
| 56.8417046907018 | 64.2880698726751 |
| 56.8417663721628 | 64.2880809042351 |
| 56.8417907847169 | 64.2880859846326 |
| 56.8419572368098 | 64.2879282058699 |
| 56.8420252620396 | 64.2878796120207 |
| 56.8420645067252 | 64.2878664592713 |
| 56.842120787367 | 64.2878194005176 |
| 56.8422392617538 | 64.2877687627099 |
| 56.8422729031091 | 64.2877340760324 |
| 56.8422954052996 | 64.2877374432933 |
| 56.8423616110937 | 64.2877762867225 |
| 56.8424803658633 | 64.2877900436285 |
| 56.8425927266981 | 64.287834420706 |
| 56.8426383396409 | 64.2878206405883 |
| 56.8426722849672 | 64.2877883976404 |
| 56.8426954177807 | 64.2877918992126 |
| 56.8427313655142 | 64.2878315098097 |
| 56.8427556704078 | 64.2878798622321 |
| 56.8427916549456 | 64.2878839070417 |
| 56.8428325896894 | 64.2878823108013 |
| 56.8428556621361 | 64.2879133489059 |
| 56.8428777039653 | 64.2879159185035 |
| 56.8429086169877 | 64.287936099139 |
| 56.842953551322 | 64.2879633236783 |
| 56.8430258945244 | 64.287991554553 |

| | |
|---|---|
| 56.8430919063111 | 64.2879848463995 |
| 56.8432397675923 | 64.2879862554014 |
| 56.843257393666 | 64.2879305230271 |
| 56.8432928699553 | 64.2879049272702 |
| 56.8433558579151 | 64.2878685325438 |
| 56.8433658773102 | 64.2878465916332 |
| 56.8433654798356 | 64.2877866255325 |
| 56.8433833698425 | 64.2877559560857 |
| 56.8434294712939 | 64.2877513306142 |
| 56.8434567727501 | 64.2877638142926 |
| 56.8434804642909 | 64.2877941681597 |
| 56.8435176532978 | 64.287845357667 |
| 56.8435518357159 | 64.2878489955375 |
| 56.8435883270809 | 64.2878253185084 |
| 56.8436499566464 | 64.2877817758633 |
| 56.8436631030837 | 64.2877841079916 |
| 56.8436718267319 | 64.2877976289312 |
| 56.8436816220259 | 64.2877979879648 |
| 56.8436832591343 | 64.2877739824515 |
| 56.8436917757308 | 64.287753750907 |
| 56.8437394039047 | 64.2876918544427 |
| 56.8438320237473 | 64.2875849022643 |
| 56.8439082785956 | 64.2874957640541 |
| 56.8440014532174 | 64.2873263405699 |
| 56.8440514565376 | 64.2872672814816 |
| 56.844162599185 | 64.2871681428315 |
| 56.8442151091454 | 64.2871466616122 |
| 56.8442633301635 | 64.2870758851842 |
| 56.8443124996224 | 64.2870086697027 |
| 56.844355504823 | 64.2869628866882 |
| 56.8444112830753 | 64.2869120776089 |
| 56.8444897601331 | 64.2868467611765 |
| 56.8445601833969 | 64.2868026383342 |
| 56.8446228462456 | 64.2867941184904 |
| 56.8446788437941 | 64.2867842731307 |
| 56.8447314674112 | 64.2867136160568 |
| 56.8447753551655 | 64.2866222267277 |
| 56.8448045387832 | 64.2865962690705 |
| 56.8448512462137 | 64.2865709621317 |
| 56.8448715076294 | 64.2865555858628 |
| 56.8449587549206 | 64.2864816602844 |
| 56.8450067771591 | 64.2864349842302 |
| 56.8450319738251 | 64.2864001993199 |
| 56.8450574544757 | 64.2863473719686 |
| 56.8450973828186 | 64.286338117929 |
| 56.8451402938672 | 64.2862984019159 |
| 56.8451851164261 | 64.2862159816499 |
| 56.8452057060404 | 64.2861602699699 |
| 56.845232098569 | 64.2861147748465 |
| 56.8452511061216 | 64.2861060132149 |
| 56.8452783825586 | 64.2860912898444 |
| 56.8452915390702 | 64.2860752640468 |
| 56.8453363979988 | 64.2859890717271 |
| 56.8454193166789 | 64.2858694550518 |
| 56.8456781739837 | 64.2856279726249 |
| 56.8457431344868 | 64.2855468971069 |
| 56.8457915275761 | 64.285399400713 |
| 56.8458457093672 | 64.285311948006 |
| 56.8459080901325 | 64.285289834574 |
| 56.8459584212633 | 64.2852540286619 |

| | |
|---|---|
| 56.8459881350803 | 64.2852147678754 |
| 56.8460445716422 | 64.2851470407394 |
| 56.8460802789834 | 64.2851124147322 |
| 56.8461162324321 | 64.2850761380209 |
| 56.8462323886554 | 64.2850077293092 |
| 56.846275139964 | 64.2849885062634 |
| 56.8463059921491 | 64.2849662375294 |
| 56.8463485998069 | 64.2849622644184 |
| 56.8463852046808 | 64.2849275956846 |
| 56.8464588712498 | 64.284896918429 |
| 56.8464868354918 | 64.2848800305087 |
| 56.8465342369206 | 64.2847958450173 |
| 56.8465609335294 | 64.2847591839425 |
| 56.8465923763379 | 64.2847532777369 |
| 56.8466311950078 | 64.2847163735176 |
| 56.8466609358488 | 64.28464727917 |
| 56.8466700443164 | 64.284611774016 |
| 56.8466942900112 | 64.2844780309441 |
| 56.8467264906118 | 64.2843796448621 |
| 56.8467798434889 | 64.2842717390104 |
| 56.846838163734 | 64.284172122066 |
| 56.8469128425565 | 64.2840669807887 |
| 56.846960817817 | 64.2839726039111 |
| 56.847023121164 | 64.2838434586289 |
| 56.8470498214928 | 64.2838007315707 |
| 56.8470878522707 | 64.2837589457444 |
| 56.8471209642119 | 64.2837123104209 |
| 56.8471592616987 | 64.2836449419596 |
| 56.8472306938008 | 64.2835515893142 |
| 56.8472835317267 | 64.2835025488067 |
| 56.8473382751651 | 64.2834294874397 |
| 56.8474184893224 | 64.2832649105754 |
| 56.8474521807274 | 64.2831703851017 |
| 56.8474663443957 | 64.283060552786 |
| 56.8474738416559 | 64.28296201669 |
| 56.8474847188496 | 64.2828547978329 |
| 56.8475068052783 | 64.2827780296271 |
| 56.8475267832864 | 64.2827426663688 |
| 56.8469571100587 | 64.2827269084584 |
| 56.8463188806173 | 64.2827030735267 |
| 56.8462751580099 | 64.2826536684935 |
| 56.8461094280797 | 64.2825257689097 |
| 56.8459698417008 | 64.2824046689766 |
| 56.8458726055768 | 64.2823058306104 |
| 56.8458111186613 | 64.2822261226272 |
| 56.8457386126256 | 64.2821103841049 |
| 56.8459746162774 | 64.2815559104118 |
| 56.845895753238 | 64.2813845812796 |
| 56.8457985640485 | 64.2810292341834 |
| 56.8456409106334 | 64.2807108346238 |
| 56.8453971147249 | 64.280024610566 |
| 56.8454055117033 | 64.2799073519283 |
| 56.8453436093176 | 64.2797414560959 |
| 56.8452568666124 | 64.2795593604191 |
| 56.8452401107007 | 64.2795178652324 |
| 56.8452024737613 | 64.2794986634638 |
| 56.8451356407043 | 64.2793651266561 |
| 56.8450914984456 | 64.2792165869101 |
| 56.8450833006268 | 64.2791325653104 |
| 56.8450822746972 | 64.2790855742838 |

| | |
|---|---|
| 56.8451073859354 | 64.2789626097229 |
| 56.8451192724801 | 64.2786229373132 |
| 56.8451295637257 | 64.2773548413534 |
| 56.8452197912006 | 64.2767259467139 |
| 56.8452617262382 | 64.2762637274691 |
| 56.8452543921749 | 64.2760952559234 |
| 56.8451455976447 | 64.2760114059162 |
| 56.8449400869771 | 64.2756887417462 |
| 56.8448844749192 | 64.2755866418876 |
| 56.844832152554 | 64.2751978899171 |
| 56.8446467809592 | 64.2746620300785 |
| 56.8446254830239 | 64.2745160214613 |
| 56.8445013935302 | 64.2743104697853 |
| 56.8443190262916 | 64.2740744090265 |
| 56.8439370063048 | 64.2737320994237 |
| 56.8438633444166 | 64.2735798888965 |
| 56.8438102172181 | 64.2734063828082 |
| 56.8437656797668 | 64.2731737956409 |
| 56.8436932189787 | 64.2729861286695 |
| 56.8435537556708 | 64.2726472503934 |
| 56.843532946038 | 64.272478934348 |
| 56.8435029166645 | 64.2724831443737 |
| 56.8411822014082 | 64.2727750824282 |
| 56.8409368814577 | 64.2728049020733 |
| 56.8409108389883 | 64.2729251153197 |
| 56.840804766794 | 64.2729380092453 |
| 56.8407801657743 | 64.2728251133404 |
| 56.8385765004127 | 64.2731119503428 |
| 56.8379833373509 | 64.2731751271597 |
| 56.8378771157377 | 64.273291100119 |
| 56.8378862196926 | 64.2733501533468 |
| 56.8377204860249 | 64.2733678380642 |
| 56.8377052540845 | 64.2732758101171 |
| 56.8376166113401 | 64.2732133158668 |
| 56.8365808317452 | 64.2733656279741 |
| 56.8354355337454 | 64.2734906751785 |
| 56.8345077497734 | 64.2734875993736 |
| 56.833777095323 | 64.2734071868735 |
| 56.8329466075275 | 64.2731722465049 |
| 56.83272280015 | 64.2730917508686 |
| 56.8326833623494 | 64.2731227840845 |
| 56.8326807383731 | 64.2731214337825 |
| 56.8326794607591 | 64.2731326358864 |
| 56.8327497810988 | 64.2740912497705 |
| 56.8328437432227 | 64.2755760087993 |
| 56.8327216505097 | 64.2756940203279 |
| 56.8321115445348 | 64.2762714333716 |
| 56.8316656100513 | 64.2766518282734 |
| 56.8311180190101 | 64.2771284419133 |
| 56.8305639540901 | 64.2776046919919 |
| 56.8301237564561 | 64.2780098506344 |
| 56.8298313721461 | 64.2783118476213 |
| 56.8294929137972 | 64.278620439181 |
| 56.8292463243546 | 64.2789279639802 |
| 56.8291625293313 | 64.2790739620489 |
| 56.8289008620902 | 64.2794393694624 |
| 56.8286101343591 | 64.2796937566795 |
| 56.8284280013722 | 64.27984078695 |
| 56.8281190341046 | 64.279955465219 |
| 56.8280169152645 | 64.2800634943209 |

| | |
|---|---|
| 56.8277221479392 | 64.2806285090096 |
| 56.8276332532261 | 64.2807380410922 |
| 56.8275165221978 | 64.2808924626157 |
| 56.8272016586188 | 64.2812755846684 |
| 56.8269104702822 | 64.2815420902396 |
| 56.8266564528529 | 64.2816808619358 |
| 56.8265150926133 | 64.2815931654268 |
| 56.8264415325259 | 64.2814411687423 |
| 56.8263439508184 | 64.2816095878692 |
| 56.8262775464187 | 64.2818294498989 |
| 56.8260450065452 | 64.282032404293 |
| 56.8260857027033 | 64.2823373166176 |
| 56.8263342842926 | 64.282987922003 |
| 56.826602553329 | 64.2837478595686 |
| 56.8267043188619 | 64.2843318378178 |
| 56.826711741309 | 64.2850406660569 |
| 56.8266741936514 | 64.2864889631211 |
| 56.8267386953797 | 64.2866677713318 |
| 56.8268935015647 | 64.2868428271944 |
| 56.8271615774282 | 64.2869231142845 |
| 56.827850534711 | 64.2869582287416 |
| 56.8282905265618 | 64.2870577978698 |
| 56.8284818008554 | 64.2873156838259 |
| 56.8286704038762 | 64.2879950651359 |
| 56.8289624712793 | 64.2889797248215 |
| 56.8290519150257 | 64.2892332305915 |
| 56.8292863599127 | 64.2898393776982 |
| 56.829389207371 | 64.2903874834559 |
| 56.8293930744166 | 64.2908529117142 |
| 56.8293975344468 | 64.2914115324474 |
| 56.8294611640057 | 64.2919624650626 |
| 56.8296778394207 | 64.2935467309454 |
| 56.8297522081107 | 64.2941274774383 |
| 56.8297931172673 | 64.2947689357749 |
| 56.8297575708289 | 64.2953517152742 |
| 56.8296056416002 | 64.2962430260774 |
| 56.8293346890824 | 64.2969419834795 |
| 56.8291261940007 | 64.2973046181669 |
| 7 | |
| 56.774188062011 | 64.2976422930219 |
| 56.7739438848207 | 64.2968914904075 |
| 56.7737329006556 | 64.2964125271158 |
| 56.7735378959754 | 64.2957734887894 |
| 56.7733348606413 | 64.2950427323521 |
| 56.7730688601707 | 64.2945673376789 |
| 56.7729558288018 | 64.2944433836045 |
| 56.7727027344052 | 64.2943743929101 |
| 56.772642691403 | 64.2948434118525 |
| 56.7726267052618 | 64.2952966316795 |
| 56.7727698334028 | 64.2956765010641 |
| 56.7729888739007 | 64.2959234350891 |
| 56.7734648716629 | 64.2969485112745 |
| 56.7737079614306 | 64.297481597378 |
| 56.7741028578069 | 64.2985975214548 |
| 56.7741562160684 | 64.2987988070782 |
| 8 | |
| 56.8827661163686 | 64.3008949386414 |
| 56.882789863498 | 64.3008004769707 |
| 56.8827408548348 | 64.3008091656097 |
| 56.8822914984986 | 64.2933728467267 |

| | |
|---|---|
| 56.8819441964124 | 64.2922126587634 |
| 56.8811910001234 | 64.2899243035996 |
| 56.8810771805994 | 64.2895405097316 |
| 56.880969006612 | 64.2892132164755 |
| 56.880592215444 | 64.2895697138469 |
| 56.8801265792817 | 64.2899061010098 |
| 56.8797258380643 | 64.2904753359077 |
| 56.8793140886632 | 64.2912069931008 |
| 56.8787440696775 | 64.292136033158 |
| 56.8785470331325 | 64.2924057907199 |
| 56.8786915277606 | 64.2924424798456 |
| 56.8788878658454 | 64.2926081380791 |
| 56.8791372654365 | 64.2928616986273 |
| 56.8792026150117 | 64.2929547645048 |
| 56.8793404627348 | 64.293151060967 |
| 56.8793663103407 | 64.2933795183538 |
| 56.8794522549852 | 64.293819406678 |
| 56.8794586193956 | 64.2942912458103 |
| 56.8793512375236 | 64.2948117271728 |
| 56.8791516257821 | 64.2954036242914 |
| 56.8788988618914 | 64.2959076146907 |
| 56.8786286938045 | 64.2962660835479 |
| 56.8783879609543 | 64.2967507962968 |
| 56.8782134393794 | 64.2969359735745 |
| 56.8781575920833 | 64.2972573276255 |
| 56.8781584026721 | 64.2975647096389 |
| 56.8782924472053 | 64.2975800893794 |
| 56.8784459894908 | 64.2976792043596 |
| 56.8785969118227 | 64.2978604661126 |
| 56.8786975946686 | 64.2981995969659 |
| 56.8786465678396 | 64.2983781709413 |
| 56.8786291864971 | 64.2985605839864 |
| 56.8786674921648 | 64.2987494146005 |
| 56.8787814350693 | 64.2990287071384 |
| 56.8789323645187 | 64.2995374156022 |
| 56.8790476307239 | 64.300103571608 |
| 56.8791133510354 | 64.3004799448593 |
| 56.8791881176664 | 64.3009187275881 |
| 56.8792580510818 | 64.3014999686729 |
| 56.8791197973207 | 64.3016073156764 |
| 56.8787253228953 | 64.3019927111055 |
| 56.8783042315704 | 64.3024979454645 |
| 56.8775809840914 | 64.3036448920726 |
| 56.8771488179115 | 64.3041486398969 |
| 56.8769455596332 | 64.3041871525663 |
| 56.8765600292057 | 64.3039792490801 |
| 56.876322687461 | 64.3037063696529 |
| 56.8761633397251 | 64.3031147426064 |
| 56.8760487004892 | 64.3025282514857 |
| 56.8758579872466 | 64.301871499909 |
| 56.8754745444863 | 64.300947032764 |
| 56.8751148521031 | 64.2997245774975 |
| 56.8750342277057 | 64.299438503338 |
| 56.8749788208085 | 64.2992406480381 |
| 56.8749305478604 | 64.2990647678798 |
| 56.8748704937068 | 64.2988622100867 |
| 56.874830810287 | 64.2987736853113 |
| 56.8747633096466 | 64.2986101878641 |
| 56.8746863937589 | 64.2984158017724 |
| 56.8746215190842 | 64.2982218373181 |

| | |
|---|---|
| 56.874565967184 | 64.2980586028476 |
| 56.874477771344 | 64.2978029078931 |
| 56.8743962120992 | 64.2976041494089 |
| 56.8743618745613 | 64.2974678086905 |
| 56.8743299559189 | 64.2973054385687 |
| 56.8742836640614 | 64.2971557155791 |
| 56.8742373213166 | 64.2970279750392 |
| 56.8741791648327 | 64.2968776600407 |
| 56.8741161888069 | 64.2967231424317 |
| 56.8740462021845 | 64.296568297508 |
| 56.8740041189802 | 64.296475296684 |
| 56.8739485601924 | 64.2962989456274 |
| 56.8738790377488 | 64.2960876554502 |
| 56.8738165553981 | 64.2958980157186 |
| 56.8737516193805 | 64.2957127562257 |
| 56.8736887041086 | 64.2955626681233 |
| 56.8735951872816 | 64.2953633307069 |
| 56.8735019620883 | 64.295133636077 |
| 56.8734251306163 | 64.2949392595211 |
| 56.87336168811 | 64.2948411942735 |
| 56.8732745488915 | 64.294725049356 |
| 56.8731589189238 | 64.294594822372 |
| 56.8730760725174 | 64.2945221074145 |
| 56.8729624661971 | 64.2944400093663 |
| 56.8728533546827 | 64.2943581931419 |
| 56.8727730211577 | 64.2942725678047 |
| 56.8727026477761 | 64.2941479308852 |
| 56.8726538463704 | 64.2940244151508 |
| 56.8726200584219 | 64.2938316350406 |
| 56.8725848494323 | 64.2935122980779 |
| 56.8725614244305 | 64.293232593867 |
| 56.8725094941933 | 64.2927080331135 |
| 56.8724871255894 | 64.2925545758384 |
| 56.8724518483088 | 64.2924922636342 |
| 56.8724019965149 | 64.292460159141 |
| 56.8723401109503 | 64.2924537145043 |
| 56.8722277058419 | 64.2924762120039 |
| 56.8721056029846 | 64.2925244233341 |
| 56.8719783246865 | 64.2925941995479 |
| 56.8717867098139 | 64.2926620738591 |
| 56.871485023446 | 64.2927523341291 |
| 56.8713199970809 | 64.2927948489045 |
| 56.8711933292604 | 64.2928122734237 |
| 56.8710667806077 | 64.2928126347794 |
| 56.8709285696489 | 64.2927948458159 |
| 56.8707976979629 | 64.2927688399913 |
| 56.8706834080142 | 64.2927212267315 |
| 56.8705388014333 | 64.2926382977373 |
| 56.8704414618186 | 64.2925825092728 |
| 56.8702472827051 | 64.2924235107437 |
| 56.8701148246034 | 64.2923103279073 |
| 56.8699703798035 | 64.2921878679168 |
| 56.8698167875751 | 64.2920345126135 |
| 56.8695475348433 | 64.291755382231 |
| 56.8694266144867 | 64.291664295046 |
| 56.8693364094928 | 64.291617688096 |
| 56.8692531056257 | 64.291601918489 |
| 56.8691239572616 | 64.2916281546926 |
| 56.8690453803596 | 64.2916036349483 |
| 56.8689672117522 | 64.2915443271275 |

| | |
|---|---|
| 56.868868092633 | 64.2914323738239 |
| 56.8687575973151 | 64.2912715901418 |
| 56.8685693376846 | 64.290990965109 |
| 56.8683928257627 | 64.2907409514704 |
| 56.8682891137857 | 64.2906154415556 |
| 56.8681353127439 | 64.2904665372347 |
| 56.8681114104181 | 64.2904912762827 |
| 56.8681187824166 | 64.29059375863 |
| 56.8681604679236 | 64.2909068468262 |
| 56.8682315049994 | 64.2913589426986 |
| 56.868299577049 | 64.2918365997077 |
| 56.8683782155635 | 64.2923759193307 |
| 56.8684365577631 | 64.2927049582669 |
| 56.8684325862302 | 64.2928120741493 |
| 56.8684180655931 | 64.292878028321 |
| 56.8683871197106 | 64.292887352242 |
| 56.868334315001 | 64.2928496490697 |
| 56.8682268959672 | 64.2926775670777 |
| 56.8680997112911 | 64.2925051015388 |
| 56.8679417350771 | 64.2922827500848 |
| 56.867870083266 | 64.2921823007349 |
| 56.8678025738747 | 64.2929505272859 |
| 56.8677637727685 | 64.2931229069113 |
| 56.8677281011322 | 64.2932815274542 |
| 56.8676676696612 | 64.2932571380176 |
| 56.8675921369381 | 64.293193605288 |
| 56.8672412861262 | 64.2928984671492 |
| 56.8673002617816 | 64.2933045459698 |
| 56.8673500895914 | 64.2934945781581 |
| 56.8674373487887 | 64.2938937570176 |
| 56.8673438620066 | 64.2941693921614 |
| 56.8672293544537 | 64.2945662209922 |
| 56.8669802480205 | 64.2951320381464 |
| 56.8666824097982 | 64.295477097436 |
| 56.8663015133435 | 64.2957919304484 |
| 56.8658588709842 | 64.2961103041086 |
| 56.8655573772866 | 64.2962400337677 |
| 56.865269968647 | 64.2962790722564 |
| 56.8651008231234 | 64.2961371066015 |
| 56.8650450092943 | 64.2962943600239 |
| 56.8650154693355 | 64.2965061386778 |
| 56.8648817483228 | 64.2968080663446 |
| 56.8648379456561 | 64.2968676757118 |
| 56.8648591988302 | 64.2971403746032 |
| 56.8648274473372 | 64.2974314604105 |
| 56.8647564804666 | 64.297853109234 |
| 56.864632904367 | 64.2984046333842 |
| 56.8645766145601 | 64.2987586859518 |
| 56.8642905176514 | 64.2997561290536 |
| 56.8646031499469 | 64.2999658535314 |
| 56.8648471223203 | 64.3000446479133 |
| 56.8650709835585 | 64.3000599357429 |
| 56.8649697553393 | 64.3002327514128 |
| 56.8648374825528 | 64.3006579152548 |
| 56.8646706533001 | 64.3014375864404 |
| 56.8643978554594 | 64.3028605859131 |
| 56.8643092312318 | 64.3031577587311 |
| 56.8642261344763 | 64.3032915087504 |
| 56.8640211608416 | 64.3033807620072 |
| 56.8639276138629 | 64.3034930240781 |

| | |
|---|---|
| 56.8638204986758 | 64.3040030820005 |
| 56.8637206483725 | 64.3042812568064 |
| 56.863443540211 | 64.3048517027732 |
| 56.86461690755 | 64.3056026975005 |
| 56.8679029723399 | 64.3076152695722 |
| 56.8722056495624 | 64.3101307316524 |
| 56.8724521892985 | 64.3096465733569 |
| 56.8727889808796 | 64.3091421389739 |
| 56.8730889664602 | 64.3087358520094 |
| 56.8732834025221 | 64.3086249524647 |
| 56.8733839777373 | 64.3086363497242 |
| 56.8734946097834 | 64.3086797561181 |
| 56.8738005843999 | 64.3090831360711 |
| 56.8740994878865 | 64.309527037722 |
| 56.8744632069934 | 64.3100396147703 |
| 56.874722752886 | 64.310488968745 |
| 56.8747966536471 | 64.3107842335554 |
| 56.8739104131088 | 64.3129260732018 |
| 56.8740772364519 | 64.3139489120122 |
| 56.8740702826402 | 64.3141529550783 |
| 56.8738957373504 | 64.3148294503629 |
| 56.8737794443873 | 64.3152770505335 |
| 56.8735945026097 | 64.3157680131726 |
| 56.8733361078735 | 64.316435087917 |
| 56.873136393602 | 64.3165350377109 |
| 56.8729604922711 | 64.3165969793518 |
| 56.8727759850265 | 64.3165759962989 |
| 56.8726834977781 | 64.3164936748335 |
| 56.8725059389837 | 64.3164426832551 |
| 56.8725213678619 | 64.3172113841384 |
| 56.8726054339371 | 64.3199968137817 |
| 56.8728138071254 | 64.3225204847731 |
| 56.8740885758582 | 64.3236953164463 |
| 56.8791553075845 | 64.3283309716323 |
| 56.8797045308539 | 64.3195436049722 |
| 56.8797622818675 | 64.3186978973033 |
| 9 | |
| 56.9639362 | 64.386328 |
| 56.9638977 | 64.3849081 |
| 56.9638228 | 64.383597 |
| 56.9637945499748 | 64.3835245208377 |
| 56.9636697886167 | 64.3830052291038 |
| 56.9635167472487 | 64.3825002355496 |
| 56.9633267219449 | 64.3821517790899 |
| 56.9631630639171 | 64.3818139853937 |
| 56.9628828937208 | 64.3813332666647 |
| 56.9627928969312 | 64.3811850435538 |
| 56.9626622783296 | 64.3808868843996 |
| 56.962592842229 | 64.380617064482 |
| 56.9625369787463 | 64.3804086219034 |
| 56.9624157317212 | 64.3802205330795 |
| 56.9623366025445 | 64.379964796079 |
| 56.962080025253 | 64.3789178015101 |
| 56.9619576916824 | 64.3785007450117 |
| 56.9618479582989 | 64.3778909317621 |
| 56.9617395585268 | 64.3768103584733 |
| 56.9614957580409 | 64.3754920480148 |
| 56.9612602859397 | 64.3750578914395 |
| 56.9609078042924 | 64.3747393090401 |
| 56.9604750371082 | 64.3745019355489 |

| | |
|---|---|
| 56.9602783040363 | 64.3744790375374 |
| 56.9598999565739 | 64.3746030475613 |
| 56.9592199669058 | 64.3750859947057 |
| 56.9584840656119 | 64.3756528076998 |
| 56.9583041807973 | 64.3757545816305 |
| 56.958124260937 | 64.3757531170801 |
| 56.957978380594 | 64.3756845329893 |
| 56.957957175619 | 64.3757643926454 |
| 56.9577779241387 | 64.3758101063339 |
| 56.9577624 | 64.3757768 |
| 56.9569246371757 | 64.3760277162208 |
| 56.956478921032 | 64.3761413851784 |
| 56.9564944494316 | 64.3762159668552 |
| 56.9565065067219 | 64.3762765990353 |
| 56.9567088128696 | 64.3773938983321 |
| 56.9571140192275 | 64.3794118195498 |
| 56.9576335127087 | 64.3821797062189 |
| 56.9578636459225 | 64.3835887208743 |
| 56.9579396629983 | 64.3844541404697 |
| 56.9579622629787 | 64.3847820811915 |
| 56.9580279153394 | 64.3858411287918 |
| 56.9580539574908 | 64.3863875599322 |
| 56.9580599125037 | 64.3865786476826 |
| 56.9580880333055 | 64.3876464412246 |
| 56.9580842555599 | 64.3880109039453 |
| 56.9580877070783 | 64.3884656235131 |
| 56.9580833355136 | 64.3886705118477 |
| 56.9580181691481 | 64.3900475459107 |
| 56.9579200712725 | 64.3920025837223 |
| 56.9578693097873 | 64.3927263537223 |
| 56.9578379632313 | 64.3934515614924 |
| 56.9578177108441 | 64.3939035772539 |
| 56.9577228044452 | 64.395262332306 |
| 56.9577019461612 | 64.3954704001544 |
| 10 | |
| 56.9577019461612 | 64.3954704001543 |
| 56.9576990184074 | 64.3955002846743 |
| 11 | |
| 56.9576567529641 | 64.3964197867272 |
| 56.9573997536124 | 64.4011576966222 |
| 56.9569673592708 | 64.4087271059698 |
| 56.9568744025881 | 64.4103361010928 |
| 56.9566280991724 | 64.4147164530047 |
| 56.9564336456111 | 64.4177407713344 |
| 56.9562360207322 | 64.4211615234852 |
| 56.9559340514844 | 64.4262570668715 |
| 56.9558088710833 | 64.4284458266452 |
| 56.9557110223208 | 64.4298146036176 |
| 56.9554862502903 | 64.4315371980973 |
| 56.9554803601914 | 64.4317274766147 |
| 56.9554514102469 | 64.4320236288756 |
| 56.9553943728043 | 64.4322800673162 |
| 56.9552443122248 | 64.4333857712941 |
| 56.9552858869716 | 64.43347536559 |
| 56.9552365270646 | 64.4337909732945 |
| 56.9551988876993 | 64.4337973698492 |
| 56.9551282356446 | 64.434189018878 |
| 56.9548596454763 | 64.4359310414639 |
| 56.9547186063472 | 64.4368752354633 |
| 56.9546881797298 | 64.4370787329826 |

| | |
|---|---|
| 56.9547510970433 | 64.4371241769166 |
| 56.9547324967899 | 64.4372766999571 |
| 56.9546587502089 | 64.4372690370001 |
| 56.9542967700261 | 64.4397478256283 |
| 56.9543602207511 | 64.4397929218159 |
| 56.954343506236 | 64.4399317174241 |
| 56.954271603451 | 64.4399137785653 |
| 56.9542134201821 | 64.4403196618101 |
| 56.9542711709084 | 64.4403475809584 |
| 56.9542570989084 | 64.4404754133452 |
| 56.9541889552061 | 64.4404913368097 |
| 56.9540913608269 | 64.4411430115068 |
| 56.953692674596 | 64.4438746265014 |
| 56.9534184270593 | 64.4454311778624 |
| 56.9532882200722 | 64.4462241052863 |
| 56.9533486927732 | 64.4462962958474 |
| 56.9533003389973 | 64.4465317780672 |
| 56.9532322611518 | 64.4465108684204 |
| 56.9528149848309 | 64.4489009439279 |
| 56.952861485034 | 64.4489411922568 |
| 56.9538886722063 | 64.4501608344437 |
| 56.9539120177449 | 64.4501884347953 |
| 56.9539606274954 | 64.450246183344 |
| 56.9541689602828 | 64.4504680363148 |
| 56.9545718925651 | 64.4508843940585 |
| 56.9546144262512 | 64.4509305697399 |
| 56.9546565924576 | 64.4509761037631 |
| 56.9549647304581 | 64.4513051380142 |
| 56.9550930302254 | 64.4514421589127 |
| 56.9554400530937 | 64.4518130964317 |
| 56.9556419437278 | 64.4520160100318 |
| 56.9559596374339 | 64.4522777491668 |
| 56.9561927627969 | 64.452500207894 |
| 56.9567955086642 | 64.4504138466584 |
| 56.9572799604712 | 64.4479999373556 |
| 56.9575887941867 | 64.4471139436137 |
| 56.957905247707 | 64.4461432755016 |
| 56.9582071640695 | 64.4451881753331 |
| 56.9584729621058 | 64.4443235497245 |
| 56.9586855997241 | 64.4439006238212 |
| 56.9590227013127 | 64.4431478200295 |
| 56.9593301147461 | 64.4425731717808 |
| 56.9594892343676 | 64.4423332038974 |
| 56.9598559278578 | 64.4418079373259 |
| 56.9604309442374 | 64.4409790738467 |
| 56.9610825814279 | 64.4401164647916 |
| 56.9614460919246 | 64.4396864818541 |
| 56.9618235185762 | 64.4392562186468 |
| 56.9623797040331 | 64.4385633938001 |
| 56.9625966903313 | 64.4383190812732 |
| 56.9626252987668 | 64.4382879229797 |
| 56.9627471971939 | 64.4381501428123 |
| 56.9626829110178 | 64.4370998642173 |
| 56.9626748604184 | 64.4369692645092 |
| 12 | |
| 56.9531404192853 | 64.4663592198307 |
| 56.9531311804027 | 64.4658780122478 |
| 56.9530497989399 | 64.4651046617846 |
| 56.9530119883877 | 64.4647859138021 |
| 56.9528159327993 | 64.4639862097126 |

| | |
|---|---|
| 56.9525293517354 | 64.4632653122654 |
| 56.9524931352478 | 64.4631008421086 |
| 56.9524205158413 | 64.4627714175641 |
| 56.952326237753 | 64.4625612580454 |
| 56.9520803817999 | 64.4622755276894 |
| 56.9518066395022 | 64.4619863849927 |
| 56.9517228720423 | 64.4615785489014 |
| 56.9516057919935 | 64.4611220018487 |
| 56.9513976403935 | 64.4607574318344 |
| 56.9512897525039 | 64.4606356309172 |
| 56.9508499377452 | 64.4602332663633 |
| 56.9507872540436 | 64.4606082068761 |
| 56.9502815072253 | 64.4633304334561 |
| 56.9499855588265 | 64.4651140951887 |
| 56.9499127320086 | 64.4662278925856 |
| 56.9498912954754 | 64.4674218485385 |
| 56.9499277201449 | 64.471233815612 |
| 56.9499388973344 | 64.4718488494768 |
| 56.9499563716498 | 64.4723510349265 |
| 56.9499770323973 | 64.4727571032794 |
| 56.9500051686537 | 64.4732147923527 |
| 56.9500562906526 | 64.4738858301281 |
| 56.9500604384692 | 64.4742077901579 |
| 56.9500658324456 | 64.4746002058065 |
| 56.9501583065344 | 64.4757170411346 |
| 56.9503704789117 | 64.4776182399314 |
| 56.950650785276 | 64.4797621432436 |
| 56.9507960920586 | 64.4811635915155 |
| 56.950918121523 | 64.4824790820362 |
| 56.952149111722 | 64.4826729586207 |
| 13 | |
| 56.9497254601787 | 64.5185360988182 |
| 56.9497305974106 | 64.5184463367412 |
| 56.9493816137722 | 64.518441422006 |
| 56.9493803550097 | 64.5184413092865 |
| 56.9493590816163 | 64.5187649655714 |
| 56.949193225996 | 64.5200586228329 |
| 56.9489783586636 | 64.5213922392144 |
| 56.9489238152474 | 64.5217133074884 |
| 56.9488673274424 | 64.5219488291168 |
| 56.9486595227783 | 64.5228033910618 |
| 56.9482183579001 | 64.5241713637434 |
| 56.9476664918932 | 64.5256320748627 |
| 56.9470211269551 | 64.5269611394592 |
| 56.9490461358623 | 64.5297063238595 |
| 56.9490770926239 | 64.529748287138 |
| 56.9491078060302 | 64.5297923969261 |
| 56.9498998558735 | 64.5309222840159 |
| 56.9502824406662 | 64.5314679872966 |
| 56.9512172489969 | 64.5328546224691 |
| 56.9514945636165 | 64.5332077381928 |
| 14 | |
| 56.9513781959919 | 64.5334841503294 |
| 56.9511737682299 | 64.5334237520289 |
| 56.9510610055963 | 64.5333902013841 |
| 56.9500101346397 | 64.5324005868354 |
| 56.9488321888584 | 64.5310797760312 |
| 56.948613844881 | 64.5308350710261 |
| 56.9485710489826 | 64.53078701519 |
| 56.9485314408673 | 64.5307426097251 |

| | |
|---|---|
| 56.9484893750572 | 64.5306955104689 |
| 56.947965856519 | 64.5315901327857 |
| 56.9478648488974 | 64.5317628561025 |
| 56.9463684276553 | 64.534319966508 |
| 56.9459242645957 | 64.5336279038016 |
| 56.9459039415342 | 64.5335961907857 |
| 56.9458936601062 | 64.5335926642426 |
| 56.9457851565335 | 64.53355483626 |
| 56.9452182941204 | 64.5330025296334 |
| 56.9452334760713 | 64.532714168368 |
| 56.9449863113384 | 64.5324995703744 |
| 56.9448686669479 | 64.5321600793707 |
| 56.944792897106 | 64.5319925846615 |
| 56.9446463469958 | 64.5320019923411 |
| 56.9388475176375 | 64.5428419501173 |
| 56.9377010075249 | 64.5448803210388 |
| 56.937025472903 | 64.5460149912671 |
| 56.9343304 | 64.547809 |
| 56.9317107 | 64.5491808 |
| 56.9322454 | 64.5584893 |
| 56.9348725855503 | 64.5614415343839 |
| 56.9347691290482 | 64.5634768720986 |
| 56.9347599228721 | 64.5636543371508 |
| 56.9348133066287 | 64.5636346348798 |
| 56.9348853605364 | 64.5636064683631 |
| 56.9349333325637 | 64.5635621741798 |
| 56.9350046094626 | 64.5634913240781 |
| 56.9350214724407 | 64.5634743888434 |
| 56.9350997516773 | 64.5634486027265 |
| 56.935207136225 | 64.5634686443335 |
| 56.9353163653354 | 64.5635456202487 |
| 56.9353765976639 | 64.5636411389752 |
| 56.9354405417628 | 64.5637466961711 |
| 56.9355579206808 | 64.5639350650431 |
| 56.93573865697 | 64.5639530120049 |
| 56.9358860744669 | 64.5638426600238 |
| 56.9359348877176 | 64.5638086817244 |
| 56.9360651049389 | 64.5638153304067 |
| 56.9361152594601 | 64.56392439558 |
| 56.936122960464 | 64.5640206920842 |
| 56.9361366663392 | 64.5641839446465 |
| 56.9361441017317 | 64.5642730230303 |
| 56.9361549073272 | 64.5643131730973 |
| 56.9361992477999 | 64.5644771792426 |
| 56.9363121353545 | 64.5645824370248 |
| 56.9364522566732 | 64.5644551252772 |
| 56.9365462341236 | 64.5644504025287 |
| 56.9365649374379 | 64.5645203045534 |
| 56.9366253326503 | 64.5647429840874 |
| 56.9367663295758 | 64.564878342104 |
| 56.9367824110285 | 64.5650904627702 |
| 56.9367931402585 | 64.565404001084 |
| 56.9368478452503 | 64.5656241164668 |
| 56.9369557184634 | 64.5657231712412 |
| 56.9370094745261 | 64.5657726238662 |
| 56.9370441605063 | 64.5658044332785 |
| 56.9370888362069 | 64.5658455392602 |
| 56.9372210444355 | 64.5659669584992 |
| 56.9372615825445 | 64.5661740033713 |
| 56.937359565952 | 64.5665749365826 |

| | |
|---|---|
| 56.9374907590898 | 64.5665654552648 |
| 56.9375462082669 | 64.5665305583403 |
| 56.9375594165311 | 64.5667278471499 |
| 56.9376760253327 | 64.5673892782842 |
| 56.9377573957514 | 64.5678513397046 |
| 56.9380060907636 | 64.5688141207212 |
| 56.9380522143989 | 64.568992692068 |
| 56.9384346475514 | 64.5701010171734 |
| 56.9387123554804 | 64.5707012177097 |
| 56.9392385665632 | 64.5714908907158 |
| 56.9397981843624 | 64.5724706811703 |
| 56.9398067618176 | 64.5731890184147 |
| 56.9398115535491 | 64.5735871078781 |
| 56.9398133280937 | 64.5737373781681 |
| 56.9434659001446 | 64.5784990187519 |
| 56.9462390162069 | 64.5821120922237 |
| 56.9462711240034 | 64.5821539328679 |
| 15 | |
| 56.9517247689133 | 64.5336186250651 |
| 56.951755996656 | 64.5335325767398 |
| 16 | |
| 56.9476708330926 | 64.5615896884949 |
| 56.9476572517212 | 64.5614052472908 |
| 56.9473378591321 | 64.5604759825462 |
| 56.9471755170462 | 64.5597782641791 |
| 56.9470156271382 | 64.5590153757859 |
| 56.9468410261411 | 64.557915695822 |
| 56.9466735330264 | 64.5571112199195 |
| 56.9466290097002 | 64.5564890123338 |
| 56.9467624102619 | 64.5553941189479 |
| 56.9467448066226 | 64.5543951582365 |
| 56.9464880152612 | 64.5516107366146 |
| 56.9465052192228 | 64.5506409533854 |
| 56.946642000827 | 64.5501914223989 |
| 56.9469668725117 | 64.5496017102899 |
| 56.9471577406507 | 64.5490119508299 |
| 56.9471913784276 | 64.5485746055682 |
| 56.9470110199508 | 64.5473846480395 |
| 56.9468088232819 | 64.5469189973536 |
| 56.9458685040805 | 64.5458824288764 |
| 56.9456787055049 | 64.5454026611804 |
| 56.9456983320795 | 64.5446530038872 |
| 56.9458130277946 | 64.5441164322014 |
| 56.9459618058502 | 64.5435538321709 |
| 56.9461385121799 | 64.5413899681379 |
| 17 | |
| 56.8598139 | 64.7483042 |
| 56.8583959 | 64.7484524 |
| 56.8573831 | 64.7511202 |
| 56.8559245 | 64.7493417 |
| 56.853492944282 | 64.7572829571821 |
| 56.8530483443211 | 64.7568545401202 |
| 56.8523261402878 | 64.7596373720331 |
| 56.8520494861413 | 64.7607030097773 |
| 56.8522192959006 | 64.7608922297307 |
| 56.8523524620892 | 64.7610076764378 |
| 56.8519537 | 64.76231 |
| 56.8532098 | 64.7637921 |
| 56.8517916 | 64.7694981999999 |
| 18 | |

| | |
|---|---|
| 56.8469049565941 | 64.823510371329 |
| 56.8456379875101 | 64.8216502733082 |
| 56.8457113708731 | 64.8215227902667 |
| 56.8461460929137 | 64.8206056802627 |
| 56.8461563632717 | 64.8205784940635 |
| 56.8462957 | 64.8205057 |
| 56.8464246 | 64.8200865 |
| 56.8463816 | 64.8196673 |
| 56.846291851666 | 64.8196831807272 |
| 56.8462872725271 | 64.8195298676606 |
| 56.8461032783731 | 64.8194049595595 |
| 56.8457947337679 | 64.81934543541 |
| 56.8458778775153 | 64.8191065436166 |
| 56.8462440745232 | 64.8177907790064 |
| 56.846244220519 | 64.8177886117961 |
| 56.846396 | 64.8173354999999 |
| 56.8471697 | 64.8129339 |
| 56.8475136 | 64.8088467 |
| 56.8461954 | 64.8082703 |
| 56.8438454 | 64.8107331 |
| 56.8438156040335 | 64.8112916833731 |
| 56.8435987385263 | 64.8114484573223 |
| 56.8437869372621 | 64.8118290977846 |
| 56.8437308 | 64.8128815 |
| 56.8438036223119 | 64.8132032818702 |
| 56.8436876621717 | 64.8137691526994 |
| 56.8436940507112 | 64.8144474968893 |
| 56.8410654 | 64.8147679 |
| 56.8391738 | 64.8139295 |
| 56.8375837 | 64.8133972 |
| 56.8374904685697 | 64.8147045219899 |
| 56.8373822521535 | 64.8146276694085 |
| 56.8372915951775 | 64.8174931905541 |
| 56.8366657 | 64.8262697 |
| 56.8370383 | 64.8258505 |
| 56.8370462487152 | 64.8258495148008 |

**Описание границ охотничьего угодья «Жасмин»**

Северная граница: от пересечения автомобильной дороги Арти – Михайловск с восточной границей квартала 23 Поташкинского участка Поташкинского участкового лесничества Красноуфимского лесничества (граница Нижнесергинского муниципального района Свердловской области) на северо-восток по автомобильной дороге Арти – Михайловск до пересечения с автомобильной дорогой Михайловск – Рябиновка.

Восточная граница: от пересечения автомобильной дороги Арти – Михайловск с автомобильной дорогой Михайловск – Рябиновка на юг по автомобильной дороге Михайловск – Рябиновка через село Акбаш, поселок Красноармеец, село Тюльгаш, поселок Рябиновка до пересечения с автомобильной дорогой Арти – Нязепетровск.

Южная граница: от пересечения автомобильной дороги Арти – Нязепетровск с автомобильной дорогой Михайловск – Рябиновка на запад по автомобильной дороге Арти – Нязепетровск до пересечения с северной границей земельного участка государственного унитарного предприятия «Совхоз «Березовский» (граница Нижнесергинского муниципального района Свердловской области).

Западная граница: от пересечения автомобильной дороги Арти – Нязепетровск с северной границей земельного участка государственного унитарного предприятия «Совхоз «Березовский» на северо-запад по северной границе земельного участка государственного унитарного

предприятия «Совхоз «Березовский» до восточной границы квартала 79 Поташкинского участка Поташкинского участкового лесничества Красноуфимского лесничества, далее на север по восточной границе кварталов 79, 78 Поташкинского участка Поташкинского участкового лесничества Красноуфимского лесничества до северо-восточного угла квартала 78 Поташкинского участка Поташкинского участкового лесничества Красноуфимского лесничества, далее на запад по северной границе квартала 78 Поташкинского участка Поташкинского участкового лесничества Красноуфимского лесничества и линии, являющейся продолжением северной границы квартала 78 Поташкинского участка Поташкинского участкового лесничества Красноуфимского лесничества, до середины реки Алабушка, далее на северо-восток вверх по течению по середине реки Алабушка до линии, являющейся продолжением северо-восточной границы земельного участка закрытого акционерного общества «Поташкинское», далее на северо-запад по линии, являющейся продолжением северо-восточной границы земельного участка закрытого акционерного общества «Поташкинское», северо-восточной границе земельного участка закрытого акционерного общества «Поташкинское», квартала 76 Поташкинского участка Поташкинского участкового лесничества Красноуфимского лесничества до восточной границы земельного участка закрытого акционерного общества «Поташкинское», далее на северо-восток по восточной границе земельного участка закрытого акционерного общества «Поташкинское» до южной границы квартала 57 Поташкинского участка Поташкинского участкового лесничества Красноуфимского лесничества, далее на северо-восток по южным границам кварталов 57, 58, 59, 60 Поташкинского участка Поташкинского участкового лесничества Красноуфимского лесничества до юго-восточного угла квартала 60 Поташкинского участка Поташкинского участкового лесничества Красноуфимского лесничества, далее на северо-восток по восточным границам кварталов 60, 53 Поташкинского участка Поташкинского участкового лесничества Красноуфимского лесничества до северо-восточного угла квартала 53 Поташкинского участка Поташкинского участкового лесничества Красноуфимского лесничества, далее на запад по северным границам кварталов 53, 52 Поташкинского участка Поташкинского участкового лесничества Красноуфимского лесничества до восточной границы квартала 40 Поташкинского участка Поташкинского участкового лесничества Красноуфимского лесничества, далее на север по восточной границе квартала 40 Поташкинского участка Поташкинского участкового лесничества Красноуфимского лесничества до северо-восточного угла квартала 40 Поташкинского участка Поташкинского участкового лесничества Красноуфимского лесничества, далее на запад по северным границам кварталов 40, 39, 38, 37 Поташкинского участка Поташкинского участкового лесничества Красноуфимского лесничества до восточной границы квартала 29 Поташкинского участка Поташкинского участкового лесничества Красноуфимского лесничества, далее на север по восточным границам кварталов 29, 23 Поташкинского участка Поташкинского участкового лесничества Красноуфимского лесничества до пересечения с автомобильной дорогой Арти – Михайловск.

За исключением земель, непригодных для осуществления видов деятельности в сфере охотничьего хозяйства, в том числе земель населенных пунктов (поселок Рябиновка, село Тюльгаш, поселок Красноармеец, деревня Перепряжка, село Акбаш), в следующих границах:

| 1 | |
|---|---|
| 56.3358925 | 59.0335429 |
| 56.3364286 | 59.033475 |
| 56.3365944 | 59.0323289 |
| 56.3370087 | 59.0317309 |
| 56.3367325 | 59.0310831 |
| 56.3360696 | 59.0312824 |
| 56.3359038 | 59.0305848 |
| 56.3363734 | 59.028741 |
| 56.3367325 | 59.0285417 |
| 56.33618 | 59.0259006 |
| 56.3357381 | 59.025801 |

| | |
|---|---|
| 56.3357381 | 59.0213659 |
| 56.3338044 | 59.024007 |
| 56.3336939 | 59.0227114 |
| 56.3330586 | 59.0229107 |
| 56.3314839 | 59.0218144 |
| 56.3312431 | 59.0220213 |
| 56.3309038 | 59.0223127 |
| 56.3295777 | 59.0219639 |
| 56.3294732 | 59.020834 |
| 56.3294395 | 59.020469 |
| 56.3288317 | 59.0200205 |
| 56.3295777 | 59.0197713 |
| 56.3295777 | 59.0190737 |
| 56.3287765 | 59.0188245 |
| 56.3285831 | 59.0172299 |
| 56.3292738 | 59.0176784 |
| 56.3293567 | 59.0169808 |
| 56.3281687 | 59.0166319 |
| 56.3261585 | 59.018151 |
| 56.3261583 | 59.0181016 |
| 56.3261564 | 59.0179434 |
| 56.325996 | 59.0102873 |
| 56.3250189 | 59.0092569 |
| 56.3215925 | 59.0096555 |
| 56.3187739 | 59.0103532 |
| 56.3178624 | 59.0097307 |
| 56.3175054 | 59.0077566 |
| 56.3167676 | 59.0059971 |
| 56.3166962 | 59.0043663 |
| 56.3161012 | 59.0035723 |
| 56.3149587 | 59.0003966 |
| 56.3139947 | 59.0002893 |
| 56.3133282 | 59.0029715 |
| 56.3114596 | 59.0011691 |
| 56.3112097 | 59.0017699 |
| 56.3119357 | 59.003229 |
| 56.3124832 | 59.0060614 |
| 56.3126141 | 59.0091943 |
| 56.31215 | 59.0098165 |
| 56.3120666 | 59.0114258 |
| 56.3125308 | 59.0117477 |
| 56.3128284 | 59.0125631 |
| 56.3133401 | 59.0140866 |
| 56.3151253 | 59.0124987 |
| 56.3151811 | 59.0137915 |
| 56.3149876 | 59.0150373 |
| 56.3157062 | 59.0149377 |
| 56.3175458 | 59.0205407 |
| 56.3177513 | 59.0211666 |
| 56.3197411 | 59.0287908 |
| 56.3203767 | 59.0285417 |
| 56.3204872 | 59.029638 |
| 56.3214879 | 59.0297948 |
| 56.3220097 | 59.0345463 |
| 56.3222312 | 59.0365628 |
| 56.3224271 | 59.0383464 |
| 56.326428 | 59.0380595 |
| 56.3268756 | 59.0391899 |
| 56.3269947981662 | 59.0422346206161 |
| 2 | |

| | |
|---|---|
| 56.3960638028345 | 59.0359108540433 |
| 56.39608 | 59.0358223 |
| 56.3991046 | 59.0360238 |
| 56.3991495 | 59.0345397 |
| 56.3975624 | 59.0344993 |
| 56.3963999 | 59.0326411 |
| 56.395908 | 59.0311466 |
| 56.3955056 | 59.0271879 |
| 56.3953687 | 59.0268979 |
| 56.3948573 | 59.0258145 |
| 56.3944772 | 59.0218155 |
| 56.3941418 | 59.0198765 |
| 56.3939183 | 59.0188667 |
| 56.3935158 | 59.0193918 |
| 56.3923085 | 59.0216943 |
| 56.3918613 | 59.021977 |
| 56.3904527 | 59.0216539 |
| 56.388239 | 59.0205228 |
| 56.3861594 | 59.0193514 |
| 56.3852202 | 59.019311 |
| 56.3844151 | 59.0187859 |
| 56.3836772 | 59.0180184 |
| 56.3826484 | 59.01818 |
| 56.3817091 | 59.0171297 |
| 56.3815973 | 59.0160795 |
| 56.3810605 | 59.0155543 |
| 56.3791818 | 59.0128883 |
| 56.3782648 | 59.0123632 |
| 56.3779069 | 59.0101011 |
| 56.377482 | 59.0091316 |
| 56.3776609 | 59.0037188 |
| 56.3766096 | 59.0036784 |
| 56.376207 | 59.0042843 |
| 56.3748202 | 59.0039612 |
| 56.374932 | 59.0033956 |
| 56.3743952 | 59.0008104 |
| 56.3725833 | 59.0025473 |
| 56.3707265 | 59.0104646 |
| 56.3718003 | 59.0123632 |
| 56.3723372 | 59.0132922 |
| 56.3716213 | 59.0126863 |
| 56.367572 | 59.0127267 |
| 56.3677958 | 59.0159583 |
| 56.3673931 | 59.0188263 |
| 56.3675944 | 59.019513 |
| 56.3683551 | 59.0188667 |
| 56.3697422 | 59.0174125 |
| 56.3709502 | 59.0174529 |
| 56.3709278 | 59.0194322 |
| 56.3724714 | 59.0195534 |
| 56.3731201 | 59.0208056 |
| 56.374233 | 59.0225406 |
| 56.3755607 | 59.0318399 |
| 56.376742 | 59.032828 |
| 56.3766826 | 59.0335712 |
| 56.3771129 | 59.0339103 |
| 56.3777951 | 59.0344589 |
| 56.3783319 | 59.035186 |
| 56.3768781 | 59.0362362 |
| 3 | |

| | |
|---|---|
| 56.272593478602 | 59.0750302738611 |
| 56.2725564 | 59.0749501 |
| 56.2724941 | 59.074501 |
| 56.2724067 | 59.0738712 |
| 56.272669 | 59.0732807 |
| 56.2728876 | 59.0723754 |
| 56.2723849 | 59.0714701 |
| 56.272669 | 59.0705647 |
| 56.2726034 | 59.0692264 |
| 56.2727783 | 59.0682423 |
| 56.2726034 | 59.0672189 |
| 56.2726909 | 59.0663135 |
| 56.272822 | 59.0658018 |
| 56.2726253 | 59.0650145 |
| 56.2727127 | 59.0636762 |
| 56.2724286 | 59.0630858 |
| 56.2724286 | 59.0626528 |
| 56.2721445 | 59.0609995 |
| 56.2681008 | 59.065172 |
| 56.2648875 | 59.0685178 |
| 56.2640349 | 59.068754 |
| 56.2629637 | 59.0696594 |
| 56.2602966 | 59.0633219 |
| 56.2596625 | 59.0563153 |
| 56.2596493 | 59.0543298 |
| 56.2590285 | 59.0495056 |
| 56.2586131 | 59.0486789 |
| 56.2578652 | 59.0461145 |
| 56.2572794 | 59.0460023 |
| 56.2569076 | 59.0452544 |
| 56.2567983 | 59.0435224 |
| 56.2564208 | 59.0435896 |
| 56.2562954 | 59.0436011 |
| 56.2560986 | 59.0423022 |
| 56.2561642 | 59.0397436 |
| 56.2560768 | 59.0378148 |
| 56.2556832 | 59.0348232 |
| 56.2554645 | 59.0325008 |
| 56.2557051 | 59.0310837 |
| 56.2555739 | 59.0296273 |
| 56.2547867 | 59.0276592 |
| 56.2548304 | 59.0268325 |
| 56.2551147 | 59.0254155 |
| 56.255224 | 59.0239197 |
| 56.2549616 | 59.0238803 |
| 56.254743 | 59.0246676 |
| 56.2546555 | 59.0252187 |
| 56.2544587 | 59.0256123 |
| 56.2544368 | 59.0271081 |
| 56.2540651 | 59.0282496 |
| 56.2541526 | 59.029273 |
| 56.2539339 | 59.0296667 |
| 56.2540651 | 59.0304933 |
| 56.2542619 | 59.0316348 |
| 56.2540651 | 59.0329338 |
| 56.2541526 | 59.0354137 |
| 56.2541088 | 59.0362796 |
| 56.253759 | 59.0369882 |
| 56.253912 | 59.0377754 |
| 56.2536278 | 59.0388776 |

| | |
|---|---|
| 56.2533872 | 59.039035 |
| 56.2533216 | 59.0398223 |
| 56.2538683 | 59.0413181 |
| 56.2538027 | 59.042066 |
| 56.2542619 | 59.0425777 |
| 56.2542619 | 59.0435618 |
| 56.2541744 | 59.0443097 |
| 56.2538464 | 59.0450182 |
| 56.253912 | 59.0458842 |
| 56.2541744 | 59.0468289 |
| 56.2544587 | 59.0466714 |
| 56.2546774 | 59.046947 |
| 56.2543494 | 59.0474587 |
| 56.2545243 | 59.0478917 |
| 56.2545237 | 59.0488263 |
| 56.2536496 | 59.0476949 |
| 56.2510693 | 59.0447033 |
| 56.2531467 | 59.0539929 |
| 56.2543494 | 59.0588346 |
| 56.2552896 | 59.0626921 |
| 56.2559893 | 59.0680848 |
| 56.2562736 | 59.0709583 |
| 56.2560549 | 59.0721392 |
| 56.2564703 | 59.0756819 |
| 56.2573053355178 | 59.080534634297 |
| 4 | |
| 56.21998 | 59.088753 |
| 56.2180508 | 59.0888447 |
| 56.218066 | 59.0887255 |
| 56.2187823 | 59.0789726 |
| 56.2185704 | 59.0787045 |
| 56.2184685 | 59.0782464 |
| 56.2186059 | 59.0749758 |
| 56.2185921 | 59.0713973 |
| 56.2184622 | 59.0693731 |
| 56.2184176 | 59.0683811 |
| 56.2185874 | 59.0676480999999 |
| 56.2187063 | 59.061112 |
| 56.217976 | 59.0610509 |
| 56.2175175 | 59.0604095 |
| 56.2171439 | 59.0591572 |
| 56.2161249 | 59.0571414 |
| 56.2158362 | 59.0561335 |
| 56.2155461 | 59.0555597 |
| 56.2154965 | 59.0554616 |
| 56.2157852 | 59.0585769 |
| 56.2158531 | 59.0590961 |
| 56.2158701 | 59.0596154 |
| 56.2155644 | 59.0600124 |
| 56.2156493 | 59.0606233 |
| 56.2152417 | 59.0608065 |
| 56.2152247 | 59.0614785 |
| 56.2153776 | 59.0616923 |
| 56.2153097 | 59.0620588 |
| 56.2154285 | 59.0624253 |
| 56.2153776 | 59.062914 |
| 56.2155474 | 59.063311 |
| 56.2156154 | 59.0644716 |
| 56.2157003 | 59.0648382 |
| 56.2154795 | 59.0650824999999 |

| | |
|---|---|
| 56.2154795 | 59.0661515 |
| 56.2152757 | 59.0663347 |
| 56.2152926999999 | 59.0667929 |
| 56.2147662 | 59.067251 |
| 56.2143925 | 59.0674343 |
| 56.213815 | 59.0678924 |
| 56.2133225 | 59.0681062 |
| 56.2119637 | 59.0692974 |
| 56.2117768 | 59.0681673 |
| 56.2115051 | 59.0663347 |
| 56.2113012 | 59.0645022 |
| 56.2110125 | 59.0626696 |
| 56.210401 | 59.0608676 |
| 56.2101121999999 | 59.0599513 |
| 56.2098235 | 59.0592183 |
| 56.2094667 | 59.0590961 |
| 56.209178 | 59.0576606 |
| 56.2092119 | 59.0573247 |
| 56.2096536 | 59.0569276 |
| 56.2108596 | 59.0565 |
| 56.2107067 | 59.0550645 |
| 56.2096706 | 59.0551867 |
| 56.209127 | 59.054698 |
| 56.2089232 | 59.0542093 |
| 56.2082946 | 59.0539344 |
| 56.2072754 | 59.0539039 |
| 56.2070376 | 59.0546369 |
| 56.2068847 | 59.0564695 |
| 56.2071905 | 59.0577217 |
| 56.2076321 | 59.0585769 |
| 56.2079889 | 59.0601651 |
| 56.2084136 | 59.0614785 |
| 56.2086853 | 59.0624253 |
| 56.2093988 | 59.063311 |
| 56.2098744 | 59.0646854 |
| 56.2098574 | 59.0660904 |
| 56.2099763 | 59.0674954 |
| 56.2097895 | 59.0681978 |
| 56.2095517 | 59.0692058 |
| 56.2096706 | 59.070122 |
| 56.2101462 | 59.0717102 |
| 56.2104689 | 59.0727792 |
| 56.2105708 | 59.0744285 |
| 56.2107407 | 59.0753448 |
| 56.2106897 | 59.0764749 |
| 56.2102651 | 59.0766887 |
| 56.2100273 | 59.0773301 |
| 56.2095856 | 59.0772079 |
| 56.2090421 | 59.0772385 |
| 56.2082437 | 59.0775744 |
| 56.2080229 | 59.0773912 |
| 56.2074453 | 59.077605 |
| 56.2070036 | 59.0777882 |
| 56.2062391999999 | 59.0777882 |
| 56.2055596 | 59.0771163 |
| 56.205084 | 59.0763833 |
| 56.2040986 | 59.0754059 |
| 56.2020429 | 59.0731152 |
| 56.2017371 | 59.072596 |
| 56.2013973 | 59.0702442 |

| | |
|---|---|
| 56.2008026 | 59.0688392 |
| 56.2003439 | 59.0682895 |
| 56.1981011 | 59.0841106 |
| 56.198152 | 59.0861264 |
| 56.2016182 | 59.0873786 |
| 56.2056955 | 59.0878368 |
| 56.2056824 | 59.088351 |
| 56.2057465 | 59.0888447 |
| 56.2059843 | 59.0895777 |
| 56.2062296 | 59.091271 |
| 56.206409 | 59.0925098 |
| 56.2061542 | 59.0947088 |
| 56.206494 | 59.0941285 |
| 56.2068507 | 59.0941591 |
| 56.2069866 | 59.0954113 |
| 56.2074113 | 59.0952891 |
| 56.2076661 | 59.0957167 |
| 56.2080568 | 59.0965719 |
| 56.2084136 | 59.0961443 |
| 56.2088722 | 59.0960222 |
| 56.2093478 | 59.0971217 |
| 56.2098914 | 59.0989237 |
| 56.2102991 | 59.0995346 |
| 56.2107237 | 59.0998705 |
| 5 | |
| 56.3363458 | 58.9708367 |
| 56.3352132 | 58.9711856 |
| 56.3356552 | 58.9744246 |
| 56.3344122 | 58.9764179 |
| 56.3335834 | 58.9730293 |
| 56.3330309 | 58.9735775 |
| 56.3330309 | 58.9750724 |
| 56.3320641 | 58.9752219 |
| 56.3315944 | 58.9755209 |
| 56.3306275 | 58.9732785 |
| 56.3296053 | 58.9749229 |
| 56.3301855 | 58.9763182 |
| 56.3297987 | 58.9767667 |
| 56.3285002 | 58.9774643 |
| 56.3272569 | 58.9790589 |
| 56.3288317 | 58.9841916 |
| 56.3329204 | 58.9908192 |
| 56.3327271 | 58.9914172 |
| 56.3329677 | 58.991889 |
| 56.3334177 | 58.9928125 |
| 56.3341912 | 58.9937094 |
| 56.334716 | 58.9933108 |
| 56.3373678 | 58.9947559 |
| 56.3440517 | 59.0043235 |
| 56.3460676 | 58.999739 |
| 56.346399 | 59.0001377 |
| 56.3470618 | 58.9986926 |
| 56.34604 | 58.9972475 |
| 56.3463371 | 58.9964204 |
| 56.3470066 | 58.9945566 |
| 56.3478902 | 58.9941579 |
| 56.3478626 | 58.9934104 |
| 56.3472827 | 58.9933108 |
| 56.3462886 | 58.9872812 |
| 56.3439964 | 58.9831451 |

| | |
|---|---|
| 56.3430851 | 58.9749728 |
| 56.3412899 | 58.9805041 |
| 56.3374783 | 58.9783115 |
| 56.3372297 | 58.9789095 |
| 56.3366496 | 58.978162 |
| 56.3363458 | 58.9708367 |

**Описание границ охотничьего угодья «Журавли»**

Северная граница: от места пересечения границы Артинского муниципального округа Свердловской области и Красноуфимского муниципального округа Свердловской области с автомобильной дорогой Кадочниково – Красноуфимск на юг по границе Артинского муниципального округа Свердловской области и Красноуфимского муниципального округа Свердловской области до пересечения с границей Артинского муниципального округа Свердловской области и Ачитского муниципального округа Свердловской области, далее на восток по границе Артинского муниципального округа Свердловской области и Ачитского муниципального округа Свердловской области до пересечения с автомобильной дорогой Еманзельга – Азигулово, далее на юг по автомобильной дороге Еманзельга – Азигулово до села Азигулово.

Восточная граница: от села Азигулово на юго-запад по автомобильной дороге Азигулово – Дружино-Бардым – Манчаж – Токари – Конево – Сажино – Большие Карзи – Омельково – Андрейково – Полдневая – Малые Карзи – Байбулда – Ильчигулово до деревни Ильчигулово, далее на юг по автомобильной дороге Ильчигулово – Ока до места пересечения с границей с Республикой Башкортостан.

Южная граница: от места пересечения автомобильной дороги Ильчигулово – Ока с границей с Республикой Башкортостан на запад по границе с Республикой Башкортостан до пересечения с границей Артинского муниципального округа Свердловской области и Красноуфимского муниципального округа Свердловской области.

Западная граница: от места пересечения границы Артинского муниципального округа Свердловской области и Красноуфимского муниципального округа Свердловской области с границей с Республикой Башкортостан на север по границе Артинского муниципального округа Свердловской области и Красноуфимского муниципального округа Свердловской области до пересечения с автомобильной дорогой Кадочниково – Красноуфимск.

За исключением лесопарковых зон кварталов 52–56 Манчажского участка Артинского участкового лесничества Красноуфимского лесничества, 27, 29, 30, 34 Сажинского участка Мажинского участкового лесничества Красноуфимского лесничества.

За исключением земель, непригодных для осуществления видов деятельности в сфере охотничьего хозяйства, в том числе земель населенных пунктов (село Малая Тавра, деревня Багышково, деревня Рыбино, деревня Полдневая, деревня Ильчигулово, деревня Малые Карзи, село Свердловское, деревня Андрейково, деревня Омельково, село Бараба, село Сажино, деревня Соколята, деревня Токари, село Манчаж, деревня Кадочниково, село Усть-Манчаж, деревня Бакийково, деревня Бихметково, деревня Биткино, деревня Дружино-Бардым, деревня Журавли, село Азигулово, деревня Попово, деревня Турышовка), в следующих границах:

| | |
|---|---|
| 1 | |
| 56.4870304 | 58.114393 |
| 56.4832153 | 58.1245211 |
| 56.4787849 | 58.1209591 |
| 56.4747794 | 58.1264523 |
| 56.4671465 | 58.1254223 |
| 56.464918 | 58.1321579 |
| 2 | |
| 56.3158943043962 | 58.1330868451186 |
| 56.315943953286 | 58.1330793462594 |

| | |
|---|---|
| 56.3168541612596 | 58.1329443429508 |
| 56.317177610728 | 58.1328964497046 |
| 56.317359366534 | 58.1328695590288 |
| 56.3171776132284 | 58.1328966112155 |
| 56.3160784812801 | 58.1330596734156 |
| 56.3158943043962 | 58.1330868451186 |
| 3 | |
| 56.3158943043962 | 58.1330868451186 |
| 56.3158537381585 | 58.1330833827664 |
| 56.3162698216533 | 58.1381151545641 |
| 56.3163071863709 | 58.1381149031357 |
| 56.3164925537753 | 58.1380658753561 |
| 56.3168516497458 | 58.1379703397726 |
| 56.3171385523926 | 58.1415860137911 |
| 56.3172268660539 | 58.1427004521647 |
| 56.3187977184864 | 58.1424047021675 |
| 56.3196563010913 | 58.1431982334427 |
| 56.319795168401 | 58.1433261229541 |
| 56.3198317063394 | 58.1433013473848 |
| 56.3207559220412 | 58.1426696049159 |
| 56.3207153284666 | 58.142127836172 |
| 56.3232119974083 | 58.1417711205512 |
| 56.3232035695286 | 58.1414981717454 |
| 56.323183689494 | 58.1408552669791 |
| 56.3231474913147 | 58.1396787258583 |
| 56.3217544079559 | 58.1397410454733 |
| 56.3215868090398 | 58.1393289541386 |
| 56.3207647046996 | 58.1333300920706 |
| 56.3208735973005 | 58.1320375622168 |
| 56.320877802411 | 58.1293760753673 |
| 56.3208820247242 | 58.1267367318099 |
| 56.3208872680228 | 58.1234447446013 |
| 56.3199688412173 | 58.1232010160488 |
| 56.3198315593777 | 58.1224029267738 |
| 56.3192512257838 | 58.120329656052 |
| 56.3190908557931 | 58.1196017792722 |
| 56.3189507604205 | 58.1187687858017 |
| 56.3187234391215 | 58.1174294120262 |
| 56.3185139812517 | 58.116233982093 |
| 56.3183684093965 | 58.1154486509486 |
| 56.3182492548335 | 58.1148768102405 |
| 56.3181681000993 | 58.1144317160115 |
| 56.3177743006412 | 58.1125884280851 |
| 56.3177268042592 | 58.1123659938881 |
| 56.3170998325705 | 58.1092476201507 |
| 56.3170941941265 | 58.1091687042667 |
| 56.3171118530811 | 58.1090058480598 |
| 56.3171314629788 | 58.1085778081437 |
| 56.3171680010862 | 58.1082326362663 |
| 56.3172003899984 | 58.1078291617171 |
| 56.3172908835431 | 58.1067721436899 |
| 56.3173584680502 | 58.1064365438026 |
| 56.3174059603245 | 58.106291727127 |
| 56.317428666126 | 58.1061931053085 |
| 56.3174063935595 | 58.1062220390609 |
| 56.3173386560562 | 58.1062616885986 |
| 56.3172897155886 | 58.1062055013916 |
| 56.317229518537 | 58.1060273652778 |
| 56.317178438494 | 58.1059321710738 |
| 56.3171075154253 | 58.1058604533332 |

| | |
|---|---|
| 56.3169591712658 | 58.1058009149331 |
| 56.3169028898123 | 58.1057806619676 |
| 56.3168779544892 | 58.1057715848315 |
| 56.316717359586 | 58.1056698365385 |
| 56.3166618321386 | 58.1056346751302 |
| 56.3165335886119 | 58.1054708319193 |
| 56.3163103306525 | 58.105028315557 |
| 56.3162276544398 | 58.1048946467085 |
| 56.3160832403844 | 58.1046736040987 |
| 56.3159074486575 | 58.1045194585065 |
| 56.3157633040646 | 58.1044471061946 |
| 56.3154677308599 | 58.104353363907 |
| 56.3154709988816 | 58.1043326706503 |
| 56.315758548288 | 58.1025101969717 |
| 56.3155896685616 | 58.1024187465001 |
| 56.3147297756366 | 58.1019530823552 |
| 56.3134774560255 | 58.1097562710701 |
| 56.3132680130624 | 58.1110605053207 |
| 56.3132789633925 | 58.1119837731787 |
| 56.3121272464381 | 58.1158719267507 |
| 56.3119831936672 | 58.1184694112343 |
| 56.3119212708499 | 58.1195849305693 |
| 56.3118655726405 | 58.1205874869657 |
| 56.31179961052 | 58.1218082515488 |
| 56.3112105041725 | 58.121686515035 |
| 56.3111256540878 | 58.1216082088221 |
| 56.3102963669373 | 58.1206690533034 |
| 56.3103292572603 | 58.1200704155988 |
| 56.3098428009373 | 58.1199818318324 |
| 56.3098003234271 | 58.1206627178954 |
| 56.3097858698012 | 58.1208938961458 |
| 56.3102802663336 | 58.1209617284572 |
| 56.3102944147992 | 58.1207051902434 |
| 56.3111171158535 | 58.1216367595432 |
| 56.3112036964764 | 58.1217165946856 |
| 56.3112066861632 | 58.1217182217118 |
| 56.3116233360453 | 58.121823601149 |
| 56.3117963994879 | 58.1218674024679 |
| 56.3129349849982 | 58.1221447239826 |
| 56.3130226288317 | 58.1226852862712 |
| 56.3130315289352 | 58.1226972825126 |
| 56.3131112442917 | 58.1226535077374 |
| 56.3138785227951 | 58.1236093111819 |
| 56.3137749412298 | 58.1266714485516 |
| 56.3137576474401 | 58.1271311629265 |
| 56.3137575827596 | 58.1271327823977 |
| 56.3137535780647 | 58.1272393309599 |
| 56.3136919061657 | 58.1288740017074 |
| 56.313716064809 | 58.130431791374 |
| 56.3137199671727 | 58.1306371783355 |
| 56.3137605671539 | 58.1327882670346 |
| 56.3137755995242 | 58.1335852789528 |
| 56.3139473113226 | 58.133396951742 |
| 56.3145249493815 | 58.133300933696 |
| 56.3154478503969 | 58.1331444552011 |
| 56.3157637752947 | 58.1330979125721 |
| 56.3158535511405 | 58.1330829072475 |
| 56.3158943043962 | 58.1330868451186 |
| 4 | |
| 56.4900395 | 58.1600957 |

| | |
|---|---|
| 56.4851584 | 58.1465345 |
| 56.4870304 | 58.1403976 |
| 5 | |
| 56.539925034666 | 58.1661611250104 |
| 56.5392270530681 | 58.165323226904 |
| 56.5389684966474 | 58.1650718843427 |
| 56.5385491650485 | 58.1646674224563 |
| 56.5380759255124 | 58.1643095450526 |
| 56.5378637819645 | 58.1641571928489 |
| 56.5375915240765 | 58.1640034420851 |
| 56.5373908525102 | 58.1639500173473 |
| 56.5366731767739 | 58.1638629645191 |
| 56.5359019878243 | 58.1637655705459 |
| 56.5357820352541 | 58.1637986841174 |
| 56.5348473891251 | 58.1643715352819 |
| 56.5343491172464 | 58.1646962267306 |
| 56.5339570376277 | 58.164957111752 |
| 56.5336335108652 | 58.1652072700871 |
| 56.5331386529604 | 58.1655972795069 |
| 56.5328406655383 | 58.1659560440776 |
| 56.532539325297 | 58.1662122367881 |
| 56.5319571234531 | 58.1667068506023 |
| 56.5317203305855 | 58.1669547882627 |
| 56.5307149199736 | 58.1678557714745 |
| 56.5306960427827 | 58.1678726372782 |
| 56.5306417153622 | 58.1679211697578 |
| 56.5303979148997 | 58.168139530788 |
| 56.5303248023461 | 58.1682050859352 |
| 56.5301264663904 | 58.1683828287044 |
| 56.5300179906167 | 58.1684798816757 |
| 56.5291390970659 | 58.1692420438979 |
| 56.5289640793411 | 58.1693937516627 |
| 56.5285063201557 | 58.1697905951232 |
| 56.5274153338491 | 58.1708609555103 |
| 56.5268796499734 | 58.1714035091665 |
| 56.5236183997363 | 58.1747043879597 |
| 56.5213994655403 | 58.1738783384589 |
| 56.5199431568336 | 58.1751053590895 |
| 56.520350199551 | 58.1763286937707 |
| 56.5205662346057 | 58.1769782656932 |
| 56.5206148387388 | 58.1770026795139 |
| 56.5206881499994 | 58.1770214865686 |
| 56.5207505083801 | 58.1770585468026 |
| 56.5208607996481 | 58.1769861534114 |
| 56.5209248632279 | 58.176969504108 |
| 56.5209873587434 | 58.1770156578096 |
| 56.5210902031169 | 58.177104671025 |
| 56.521205003969 | 58.1771705068236 |
| 56.5213355623538 | 58.1772984541838 |
| 56.5214069912206 | 58.1774426452431 |
| 56.5214522978818 | 58.1774985860907 |
| 56.5215991870701 | 58.1775539027578 |
| 56.5217029026039 | 58.1775398478036 |
| 56.521992459832 | 58.1773823933567 |
| 56.5220887915116 | 58.1773730897896 |
| 56.5221836234794 | 58.177431138011 |
| 56.522212100503 | 58.1775147240193 |
| 56.5222038451623 | 58.1776225484287 |
| 56.5221566109558 | 58.1777724349707 |
| 56.5221606759327 | 58.1778752637044 |

| | |
|---|---|
| 56.5222185721643 | 58.177944073194 |
| 56.5223101042481 | 58.1779441081624 |
| 56.5224096907592 | 58.1779838852306 |
| 56.5225510809455 | 58.1780081122148 |
| 56.5226746779178 | 58.1780020153548 |
| 56.5227229917269 | 58.1779237403203 |
| 56.5227160097002 | 58.1777942399635 |
| 56.5226982990453 | 58.1776025404824 |
| 56.5227542844709 | 58.1775326618559 |
| 56.5228405208099 | 58.1775150810406 |
| 56.5229135178141 | 58.1775964719389 |
| 56.5230108438736 | 58.1778199969614 |
| 56.5230537269025 | 58.177876060142 |
| 56.5230958234685 | 58.1778739833985 |
| 56.523152033377 | 58.1778309076699 |
| 56.5233535121219 | 58.1775747623599 |
| 56.5234968084139 | 58.1773977038524 |
| 56.5235887841053 | 58.1772543791887 |
| 56.5237172437408 | 58.177082275955 |
| 56.5237837993269 | 58.1770700528451 |
| 56.523948867329 | 58.1771872044266 |
| 56.5239922623029 | 58.1772593319439 |
| 56.5242016226303 | 58.1775379523311 |
| 56.5242415870185 | 58.177591073142 |
| 56.5247551752006 | 58.1782744713338 |
| 56.5253054171468 | 58.1793878965028 |
| 56.5259837892159 | 58.1809702579593 |
| 56.5265042563253 | 58.1821601471032 |
| 56.5267548783471 | 58.1822445129376 |
| 56.5268313217494 | 58.1829079216329 |
| 56.527188989298 | 58.1837258784867 |
| 56.5283305818072 | 58.1862873182836 |
| 56.5292323319856 | 58.1883720903683 |
| 56.5292885322193 | 58.1885019628578 |
| 56.5294547059288 | 58.1888855252279 |
| 56.5296718931771 | 58.18938865538 |
| 6 | |
| 56.5296718931771 | 58.18938865538 |
| 56.5286774940597 | 58.1923688872857 |
| 56.5285390054642 | 58.1926466112151 |
| 56.5282012730991 | 58.1929054795623 |
| 56.527293876361 | 58.1936754175489 |
| 56.5271171375339 | 58.1939122527526 |
| 56.526866810839 | 58.194340077796 |
| 56.5259609832384 | 58.1970333288882 |
| 56.5252446715522 | 58.1991386401277 |
| 56.5250723785675 | 58.1996685655422 |
| 56.5246511025791 | 58.2007241757369 |
| 56.5237031835072 | 58.2027101186219 |
| 56.5223079948687 | 58.2055243908363 |
| 56.5206287885116 | 58.2089310569787 |
| 56.5181633292303 | 58.2142194020468 |
| 56.5182412604721 | 58.2143506609159 |
| 56.5185172521901 | 58.2147310260544 |
| 56.5197650712986 | 58.2164509847898 |
| 56.5215811904275 | 58.2191950177634 |
| 56.5222773164049 | 58.2199806268732 |
| 56.5227592175549 | 58.2205169029383 |
| 56.5232994703574 | 58.2211181468819 |
| 56.5233542697929 | 58.2213870606267 |

| | |
|---|---|
| 56.5233305357796 | 58.2215260129156 |
| 56.5232642794835 | 58.2218761639252 |
| 56.5232105610174 | 58.222132266766 |
| 56.5231568539651 | 58.222389180863 |
| 56.5231146241071 | 58.2226325408235 |
| 56.5230735729647 | 58.2228644678448 |
| 56.5229990045305 | 58.2231077584112 |
| 56.5230147719239 | 58.2231232502442 |
| 56.5230153739747 | 58.223121433665 |
| 56.5233129147371 | 58.2234847833259 |
| 56.5237542598573 | 58.223915161383 |
| 56.5239459706062 | 58.2243447205311 |
| 56.524073777026 | 58.2247900336744 |
| 56.5240435416082 | 58.2251592551121 |
| 56.5242898750527 | 58.2254246585066 |
| 56.524663070949 | 58.2260775794977 |
| 56.5250233975453 | 58.2263313390532 |
| 56.5255017780992 | 58.2263727059338 |
| 56.5256495980128 | 58.2263890047509 |
| 56.5259088911183 | 58.226417661246 |
| 56.5265238598422 | 58.2265301520861 |
| 56.5271774856612 | 58.2263695320012 |
| 56.5277117314666 | 58.2263310149866 |
| 56.5276926909531 | 58.2253769114014 |
| 56.5284625595381 | 58.2263487245835 |
| 56.5287690935656 | 58.2267502387747 |
| 56.528908119889 | 58.2269324222647 |
| 56.5289718933914 | 58.2268833607684 |
| 56.5293379275502 | 58.2266019765724 |
| 56.5294825960828 | 58.2264770224308 |
| 56.5295223135766 | 58.2264291156411 |
| 56.5296043110261 | 58.2263304154592 |
| 56.5296343343943 | 58.2263869980329 |
| 56.5304834738495 | 58.2279810159853 |
| 56.5306865884165 | 58.2283623360399 |
| 56.5313010132885 | 58.230068153834 |
| 56.5315977168853 | 58.2303635690893 |
| 56.5320017029828 | 58.230679688879 |
| 56.5324551296906 | 58.2309677619091 |
| 56.5329447543235 | 58.2312926308346 |
| 56.5330661214934 | 58.2312998162937 |
| 56.5335045228164 | 58.2310463465308 |
| 56.5338120204505 | 58.2309257787297 |
| 56.5338653537371 | 58.2303170536064 |
| 56.5338987369917 | 58.2299347480316 |
| 56.5340587335824 | 58.2291515173178 |
| 56.5342446621239 | 58.2285505610598 |
| 56.5347433570558 | 58.2270252211085 |
| 56.5349989343179 | 58.2264579585757 |
| 56.5352033770653 | 58.2258157683143 |
| 56.5354586704408 | 58.225235661793 |
| 56.5358584851982 | 58.2247776681935 |
| 56.5361537673554 | 58.2244924633024 |
| 56.5366830819701 | 58.2241184438834 |
| 56.5373055986463 | 58.2237787804286 |
| 56.5379519418902 | 58.2236057332156 |
| 56.5380835399454 | 58.2236000464588 |
| 56.5387868208187 | 58.2226749357568 |
| 56.5397337919011 | 58.2216097668216 |
| 56.5406167520703 | 58.2205474692374 |

| | |
|---|---|
| 56.5416205100682 | 58.219466446106 |
| 56.5426294473865 | 58.2182560159042 |
| 56.5433912016903 | 58.217199415183 |
| 56.5440232107522 | 58.2165363571771 |
| 56.5445296163184 | 58.216060164825 |
| 56.5454706341332 | 58.2155627705357 |
| 56.5466799368119 | 58.2153623027641 |
| 56.5472047091253 | 58.2151690933524 |
| 56.5480318770076 | 58.2151677650187 |
| 56.5490972646734 | 58.2153615981148 |
| 56.5498326530984 | 58.2154164290215 |
| 56.5511220254831 | 58.2153280100205 |
| 56.5517379053565 | 58.2150270948326 |
| 56.5522496784603 | 58.2144342395345 |
| 56.5526505702225 | 58.2136930478252 |
| 56.5526657669133 | 58.2136394548793 |
| 56.5529491620395 | 58.2130317738693 |
| 56.553463940571 | 58.2116770846304 |
| 56.5538573340726 | 58.2103150754049 |
| 56.5540363221311 | 58.2089118936304 |
| 56.5539743719213 | 58.2081015298919 |
| 56.5536357713482 | 58.2069043591256 |
| 56.553205774397 | 58.2058017581512 |
| 56.5525312146942 | 58.2040787585042 |
| 56.5517622663961 | 58.2027089418034 |
| 56.5514573493116 | 58.2018716118705 |
| 56.5509226112471 | 58.2009165395249 |
| 56.5503327002719 | 58.2000933118639 |
| 56.5488995812189 | 58.1986655059434 |
| 56.5479865375616 | 58.1976903216309 |
| 56.5470093962607 | 58.1967181541277 |
| 56.5465720607891 | 58.1960811202928 |
| 56.5460832540971 | 58.1965338197584 |
| 56.5461991412197 | 58.1964263614546 |
| 56.5460785325176 | 58.1961872064562 |
| 56.5460713131559 | 58.1961729246607 |
| 56.5451682141246 | 58.1941085833076 |
| 56.5444857907236 | 58.1912943376454 |
| 56.5442547992694 | 58.1893342862373 |
| 56.5441372979481 | 58.1868758406055 |
| 56.544335447344 | 58.1839545619706 |
| 56.5448132656401 | 58.1818591514156 |
| 56.5452743475778 | 58.1810058444573 |
| 56.5460846515339 | 58.1799071535652 |
| 56.5470158825617 | 58.1784646992128 |
| 56.547139385782 | 58.1782138690426 |
| 56.547412009138 | 58.1777015070256 |
| 56.5474938155064 | 58.1770323704082 |
| 56.548902347279 | 58.1720267343678 |
| 56.5492741226544 | 58.1713605898377 |
| 56.5493229710218 | 58.1713119841544 |
| 56.5492982492427 | 58.1712512497706 |
| 56.5500380740447 | 58.1730660875765 |
| 56.5502605423915 | 58.1720773571457 |
| 56.5505687494018 | 58.1711812920876 |
| 56.5512726953818 | 58.169606930204 |
| 56.5516824208473 | 58.16922344506 |
| 56.551754783433 | 58.1691557770213 |
| 56.5518162374093 | 58.169091414773 |
| 56.5521755090395 | 58.1687157893609 |

| | |
|---|---|
| 56.5524106198816 | 58.1685226182725 |
| 56.5525097222178 | 58.168441259853 |
| 56.5525659589878 | 58.168394231034 |
| 56.5528789913046 | 58.1681327825892 |
| 56.5531780568506 | 58.1678921906213 |
| 56.5533549783907 | 58.167818837491 |
| 56.553531992097 | 58.1677456417213 |
| 56.5538415922158 | 58.1676134899935 |
| 56.5540450790085 | 58.1675267792311 |
| 56.5546501319494 | 58.1674967291839 |
| 56.555181962756 | 58.1673411716936 |
| 56.555546617252 | 58.1672381552039 |
| 56.5558735246401 | 58.1671456323913 |
| 56.5567266780307 | 58.1670388370113 |
| 56.556960611044 | 58.1671534359522 |
| 56.5572648564705 | 58.1673022799302 |
| 56.557931521624 | 58.1678173276851 |
| 56.5581072531125 | 58.1681043182492 |
| 56.5583149368388 | 58.1684430781994 |
| 56.5588614030312 | 58.1692543192366 |
| 56.5591173092268 | 58.1696933412272 |
| 56.5592660906024 | 58.1701051497992 |
| 56.5594508139041 | 58.1705475497124 |
| 56.5596201965676 | 58.1711517554506 |
| 56.5597896685393 | 58.171756124734 |
| 56.5598406010712 | 58.1719286316798 |
| 56.5599773060293 | 58.1723918077455 |
| 56.5601313430459 | 58.1731581582867 |
| 56.5601733018052 | 58.1735752805314 |
| 56.560200256004 | 58.1765408832025 |
| 56.5602464836911 | 58.1772480020574 |
| 56.5602543132294 | 58.1777676714351 |
| 56.5602586201414 | 58.1780535953612 |
| 56.5603033854548 | 58.1786641629828 |
| 56.5604539880313 | 58.1792049268471 |
| 56.5604790359379 | 58.179687473817 |
| 56.5606306922532 | 58.1802926100834 |
| 56.5608331517192 | 58.1807341995472 |
| 56.5609842293137 | 58.181307164752 |
| 56.5613146579829 | 58.1819680839545 |
| 56.5617692756519 | 58.1825908472393 |
| 56.5623435397698 | 58.1828849759339 |
| 56.5629153833834 | 58.183018015399 |
| 56.5634511095087 | 58.1831206268181 |
| 56.5638940128038 | 58.1829697949573 |
| 56.5644937459615 | 58.1825855824526 |
| 56.5650875730365 | 58.1818144448582 |
| 56.5654481509892 | 58.1809257736906 |
| 56.5656688828102 | 58.1802053792821 |
| 56.5659547851293 | 58.1790945458696 |
| 56.5660494661019 | 58.1782835542666 |
| 56.5660936504849 | 58.1776686614707 |
| 56.5661580289793 | 58.1772138373582 |
| 56.5661305427689 | 58.1765701089534 |
| 56.5661068509001 | 58.1761842284214 |
| 56.5661183958968 | 58.1757643915437 |
| 56.5661235301596 | 58.1749256055603 |
| 56.5660970036474 | 58.1743462588985 |
| 56.5659591950971 | 58.1734821764627 |
| 56.5661043227085 | 58.1724750625036 |

| | |
|---|---|
| 56.5662666402202 | 58.1714350371181 |
| 56.5668112042547 | 58.1697629903186 |
| 56.5672241284493 | 58.1688072954241 |
| 56.5674990772387 | 58.1681483683326 |
| 56.567918242265 | 58.1676114517122 |
| 56.5683558439002 | 58.1671058223273 |
| 56.56876162947 | 58.1668599789266 |
| 56.5693296713421 | 58.1667349291294 |
| 56.5696860476145 | 58.1667495915239 |
| 56.5700620568773 | 58.1668921464617 |
| 56.5703324101152 | 58.1671043907446 |
| 56.5706595887632 | 58.1675398250687 |
| 56.5709757349297 | 58.1684273532 |
| 56.5711604677238 | 58.1689294346584 |
| 56.5713242233277 | 58.1676006834644 |
| 56.5715056171132 | 58.1666959020657 |
| 56.5717112295338 | 58.1656707962316 |
| 56.5720497658534 | 58.1641063134696 |
| 56.5720699111781 | 58.1640132101841 |
| 56.5721710676048 | 58.1619845650221 |
| 56.5722093551234 | 58.1612173748853 |
| 56.5719870001283 | 58.160942887067 |
| 56.5719205987024 | 58.1608292023689 |
| 56.5717949574915 | 58.1605352497686 |
| 56.5715648037035 | 58.1600196824787 |
| 56.5713844452465 | 58.1597190281272 |
| 56.5709392276963 | 58.1592257592522 |
| 56.5708776477378 | 58.159204751008 |
| 56.570665060136 | 58.1590471146132 |
| 56.5704845701632 | 58.1588678636226 |
| 56.5700739369452 | 58.1586996167699 |
| 56.5699174633519 | 58.1586288390541 |
| 56.5698544383825 | 58.1586191315861 |
| 56.5697201480538 | 58.1585599384526 |
| 56.569557340158 | 58.1584802037137 |
| 56.5692297109182 | 58.1584599532754 |
| 56.5688306343637 | 58.1582602245585 |
| 56.5687121443671 | 58.1581709578887 |
| 56.5687053615931 | 58.1579849969796 |
| 56.568622902649 | 58.1557203317427 |
| 56.5686034602556 | 58.1551873003348 |
| 56.5686034280358 | 58.1551851867583 |
| 56.5684966260997 | 58.1522530279542 |
| 56.5683960966267 | 58.1520343432119 |
| 56.5677861286092 | 58.150707467833 |
| 56.5676822784922 | 58.1506184692509 |
| 56.5675748756515 | 58.1505262325246 |
| 56.5675634098616 | 58.150516557149 |
| 56.5675579474769 | 58.1505117872514 |
| 56.5672412981288 | 58.1502403334694 |
| 56.5667378765923 | 58.1498085561303 |
| 56.565374936479 | 58.1505413515114 |
| 56.564352353976 | 58.1515868065904 |
| 56.5624410403482 | 58.15369785111 |
| 56.5615935509705 | 58.1545463258293 |
| 56.5606261410862 | 58.1536809836046 |
| 56.5603706962277 | 58.1534525247263 |
| 56.5602198423347 | 58.1532146042951 |
| 56.5596230411186 | 58.1522728581262 |
| 56.5591854413992 | 58.1521922918553 |

| | |
|---|---|
| 56.5583634542588 | 58.1534044650023 |
| 56.5579855463677 | 58.153533010927 |
| 56.5578603700008 | 58.1532354246641 |
| 56.5576700316221 | 58.1527823460312 |
| 56.5575484855095 | 58.152493203841 |
| 56.5574404473187 | 58.1522357561976 |
| 56.5574219811514 | 58.1478609925141 |
| 56.5572067855302 | 58.1480973998437 |
| 56.5563771002107 | 58.1490092365955 |
| 56.5555939613756 | 58.1498697413814 |
| 56.5553290759244 | 58.1501699353753 |
| 56.5551411802412 | 58.1503826649924 |
| 56.5545119308107 | 58.1509922470311 |
| 56.5525865653595 | 58.152923425503 |
| 56.5524282933362 | 58.1530822740005 |
| 56.5516861953101 | 58.15382621774 |
| 56.5504946779093 | 58.1550164139703 |
| 56.5502055288072 | 58.1553048955522 |
| 56.5505004804251 | 58.1558388642556 |
| 56.5507207890531 | 58.1562375211309 |
| 56.5508324089607 | 58.156400430173 |
| 56.5509431539542 | 58.1565118298648 |
| 56.5510781139508 | 58.156614864961 |
| 56.551232733676 | 58.1566876451041 |
| 56.551440173578 | 58.1567724247778 |
| 56.5515059100093 | 58.1568421640436 |
| 56.5519643961962 | 58.1575511249379 |
| 56.5520794782806 | 58.1577291579936 |
| 56.5521018310971 | 58.1577636594077 |
| 56.5518013187035 | 58.1582029738008 |
| 56.5517800153102 | 58.1584852318944 |
| 56.5516729172505 | 58.1599002868829 |
| 56.5515861535343 | 58.161046788193 |
| 56.5515696223406 | 58.1612652154701 |
| 56.5515530981708 | 58.1614841300958 |
| 56.5515395308504 | 58.1616671179095 |
| 56.5511798222208 | 58.1619416691317 |
| 56.5507823998492 | 58.162252570688 |
| 56.5502262018211 | 58.1627313962968 |
| 56.5497261011945 | 58.1630891869636 |
| 56.5492780913532 | 58.1630974998781 |
| 56.5487108854796 | 58.1635555378814 |
| 56.5480073296848 | 58.1641382428151 |
| 56.5467731887668 | 58.164822435984 |
| 56.5465968193787 | 58.164209865025 |
| 56.5445855428518 | 58.1655829161019 |
| 56.544407464342 | 58.1657042870788 |
| 56.5440822368809 | 58.1643028918664 |
| 56.5438151337437 | 58.1631514706632 |
| 56.5409329937249 | 58.1653815238042 |
| 56.5401707878445 | 58.1659710502067 |
| 56.539925034666 | 58.1661611250104 |
| 56.5399290705688 | 58.1662505431895 |
| 7 | |
| 56.5296990342342 | 58.1893057845519 |
| 56.5296718931771 | 58.18938865538 |
| 8 | |
| 56.529704646268 | 58.1894640336818 |
| 56.5296718931771 | 58.18938865538 |
| 9 | |

| | |
|---|---|
| 56.5296718931771 | 58.18938865538 |
| 56.5296947765633 | 58.1894411708786 |
| 10 | |
| 56.332598 | 58.1958553 |
| 56.333528 | 58.1949647 |
| 56.3311372 | 58.1855362 |
| 56.3246806 | 58.1715763 |
| 56.3197106 | 58.1713127 |
| 56.3170139 | 58.1657633 |
| 56.3160146 | 58.1657012 |
| 56.3152741 | 58.1757572 |
| 56.3134303 | 58.17523 |
| 56.3083045 | 58.165989 |
| 56.3069111 | 58.1693564 |
| 56.3070950021248 | 58.1697200922769 |
| 56.3070831084215 | 58.1697585756048 |
| 56.3072075336782 | 58.170114428852 |
| 56.3072923185866 | 58.1701103132891 |
| 56.3084793537638 | 58.1724578420462 |
| 56.3084676227084 | 58.1724637187282 |
| 56.3084004277358 | 58.1724990125862 |
| 56.3090460035302 | 58.1737661142198 |
| 56.3091571952992 | 58.1739844784423 |
| 56.3091949484496 | 58.1740217346441 |
| 56.3093457072514 | 58.1741711777292 |
| 56.3098406729127 | 58.1751500418319 |
| 56.3098179114048 | 58.1751906094474 |
| 56.309777151196 | 58.1752632276002 |
| 56.3105005029718 | 58.1767569005868 |
| 56.3106922555898 | 58.177152822228 |
| 56.3115967817708 | 58.1798307152116 |
| 56.3118738136539 | 58.1806518983683 |
| 56.3118957227346 | 58.1807167655287 |
| 56.3119239334552 | 58.1808003950982 |
| 56.3122057536893 | 58.1816357418042 |
| 56.3131685308588 | 58.184496444121 |
| 56.3105993 | 58.1884826 |
| 56.3051075 | 58.187311 |
| 56.3052036459413 | 58.1875027948617 |
| 56.3052101349578 | 58.187524671265 |
| 56.3059387067742 | 58.1891663168116 |
| 56.3061919385031 | 58.1896869179429 |
| 56.3063902102492 | 58.189945515138 |
| 56.30696622173 | 58.1905999119341 |
| 56.3076656186603 | 58.1914315814954 |
| 56.3083298493685 | 58.1920511961079 |
| 56.3086101794614 | 58.1922413577208 |
| 56.3089886403589 | 58.1925658947181 |
| 56.3098064162258 | 58.1931100627523 |
| 56.3107007521169 | 58.1937221303822 |
| 56.3117310450929 | 58.1943376509859 |
| 56.3124552287359 | 58.1948049796966 |
| 56.3125799036481 | 58.1947926303503 |
| 56.3127265557443 | 58.194778245372 |
| 56.3128634885602 | 58.1947206953841 |
| 56.3128497436137 | 58.1951763102458 |
| 56.3129270400501 | 58.1957550494957 |
| 56.3129551 | 58.1963616 |
| 56.3130042679997 | 58.1963332759668 |
| 56.3130182924579 | 58.1964382808641 |

| | |
|---|---|
| 56.3132319149013 | 58.1964151618955 |
| 56.3134230207637 | 58.1963160419064 |
| 56.313446996362 | 58.1962794856834 |
| 56.3135972717815 | 58.1960511087111 |
| 56.3136207884714 | 58.1959781192312 |
| 56.3166893466326 | 58.1942104259437 |
| 56.3168171287817 | 58.1942159993788 |
| 56.3169738320063 | 58.1954301809957 |
| 56.3171450846081 | 58.1967710346406 |
| 56.3173257402492 | 58.1981890291661 |
| 56.317888753143 | 58.202607913028 |
| 56.3179183024868 | 58.2028605788557 |
| 56.3179252007337 | 58.2029195664327 |
| 56.3179313236631 | 58.2029687316215 |
| 56.318052716817 | 58.2039410986734 |
| 56.3180938314654 | 58.204270794402 |
| 56.3185562686635 | 58.2079755591927 |
| 56.3185995089807 | 58.2083281137549 |
| 56.3191031064427 | 58.2123571877519 |
| 56.3190846841947 | 58.2135193050096 |
| 56.3190719712344 | 58.2141037640395 |
| 56.3191401427412 | 58.2155762793505 |
| 56.3191380062027 | 58.2161537654788 |
| 56.319154684979 | 58.216800986925 |
| 56.3191975478536 | 58.2175303613284 |
| 56.3193191582171 | 58.2185191191285 |
| 56.3194547523098 | 58.2194942822669 |
| 56.3196293687175 | 58.2204481881127 |
| 56.3201506427173 | 58.2232418652203 |
| 56.3201598119557 | 58.2232910524377 |
| 56.320276711847 | 58.2238720823078 |
| 56.3205618698341 | 58.2252892056813 |
| 56.320744478168 | 58.226197198451 |
| 56.3209793164219 | 58.2273647429726 |
| 56.3220006206095 | 58.2269725520532 |
| 56.3227343093542 | 58.2266908865478 |
| 56.3227654233901 | 58.2266809968416 |
| 56.3228160321455 | 58.2266651662085 |
| 56.32297858245 | 58.2266139295363 |
| 56.3231564228256 | 58.2265579218413 |
| 56.3232630920808 | 58.2265243832965 |
| 56.3235157866764 | 58.224129145116 |
| 56.3235575627575 | 58.2237640620285 |
| 56.3237954701001 | 58.2237063028749 |
| 56.3240834097974 | 58.223636291851 |
| 56.3241574214061 | 58.2238186686406 |
| 56.3242101652442 | 58.2237649025435 |
| 56.3243169820036 | 58.2239972840792 |
| 56.3244807962371 | 58.2237455103261 |
| 56.324436744368 | 58.2236577293082 |
| 56.3244820235615 | 58.2235850811364 |
| 56.3244717068317 | 58.2235593146222 |
| 56.3263827082876 | 58.2233556995879 |
| 11 | |
| 56.1441317730427 | 58.2205496736736 |
| 56.1430467494384 | 58.2303301136145 |
| 56.1428220327191 | 58.2322543170718 |
| 56.1427979375198 | 58.2324604409918 |
| 56.1427964846957 | 58.232459383278 |
| 56.1427621098727 | 58.2324003468772 |

| | |
|---|---|
| 56.1426669986989 | 58.2322489256377 |
| 56.142687944469 | 58.2320363541177 |
| 12 | |
| 56.1851680889199 | 58.3090830498092 |
| 56.1851061577109 | 58.3088398531166 |
| 56.185068411919 | 58.3087492673377 |
| 56.185037993491 | 58.3087197190086 |
| 56.1850034675622 | 58.3087174172036 |
| 56.1849603232035 | 58.3086963380331 |
| 56.1849367138147 | 58.3086974075115 |
| 56.1849179009274 | 58.3087328905198 |
| 56.1848814678622 | 58.3088885269958 |
| 56.1848707809975 | 58.3089432246613 |
| 56.1830627 | 58.3080929 |
| 56.1813888 | 58.3067667 |
| 56.1793649615288 | 58.3088110131016 |
| 56.1782604458599 | 58.305024357419 |
| 56.1775736387822 | 58.3027870756724 |
| 56.1763738657133 | 58.2985702196846 |
| 56.176132691428 | 58.2974431555811 |
| 56.1754786088879 | 58.2951353907016 |
| 56.1750473700704 | 58.2936130216695 |
| 56.1740172127907 | 58.2898172898676 |
| 56.1734221953292 | 58.2878254188768 |
| 56.1726051599497 | 58.285586639809 |
| 56.1717225725515 | 58.2835345274058 |
| 56.1711994838937 | 58.2822953752717 |
| 56.1711382732004 | 58.2824622646159 |
| 56.1710486011281 | 58.2826050207386 |
| 56.1708619598516 | 58.2829016542729 |
| 56.1703636979121 | 58.2833547747007 |
| 56.1693679244287 | 58.2840624210191 |
| 56.1682806410201 | 58.2850487425539 |
| 56.1671640253974 | 58.2864412673337 |
| 56.1662772450432 | 58.2871271952363 |
| 56.1657796935881 | 58.2864034670132 |
| 56.1649809708731 | 58.2864239850902 |
| 56.16224316166 | 58.2824791228566 |
| 56.1621336874597 | 58.2812442921105 |
| 56.1616137935505 | 58.2794462570109 |
| 56.1615753717686 | 58.2762725971349 |
| 56.1595361501555 | 58.2729127050848 |
| 56.1574954898907 | 58.2699458125622 |
| 56.1572697224051 | 58.2697379958917 |
| 56.1578870948459 | 58.2675501323749 |
| 56.1588142251036 | 58.264397167461 |
| 56.1589542556052 | 58.2639116335683 |
| 56.1582849891252 | 58.262951647216 |
| 56.1565167564498 | 58.260533471005 |
| 56.1541663790226 | 58.2574149805699 |
| 56.1529653769734 | 58.2558494349477 |
| 56.1519117324427 | 58.254430161748 |
| 56.151572075225 | 58.2539717299949 |
| 56.150867399008 | 58.2530716849862 |
| 56.1506162173931 | 58.2528231849811 |
| 56.150358290325 | 58.2526976323664 |
| 56.1498954070388 | 58.2526545531064 |
| 56.1496713667076 | 58.2522033127505 |
| 56.1484132396991 | 58.2496688054535 |
| 56.1483768078816 | 58.2495111960945 |

| | |
|---|---|
| 56.1483701920539 | 58.2494825394982 |
| 56.1483048548117 | 58.2491598890762 |
| 56.1481737079744 | 58.2487534213532 |
| 56.1481476770083 | 58.2486315344267 |
| 56.1480593482945 | 58.2475642543269 |
| 56.1480532459478 | 58.2475461950462 |
| 56.1480044980749 | 58.2474004303147 |
| 56.1479642509432 | 58.2471416232269 |
| 56.1479480156215 | 58.2468601285138 |
| 56.1479299562027 | 58.2467306286643 |
| 56.1477175769749 | 58.246427427664 |
| 56.1477972144458 | 58.246424661882 |
| 56.1477587232418 | 58.2463477754364 |
| 56.1477288617286 | 58.2462405536714 |
| 56.1476486567103 | 58.2461429325995 |
| 56.1475684516163 | 58.2460453119326 |
| 56.1474570620877 | 58.2458913832946 |
| 56.1473995270927 | 58.2457161038567 |
| 56.1473621110259 | 58.2456021572655 |
| 56.1473493607567 | 58.2455632738402 |
| 56.1477759 | 58.2437386 |
| 56.1472191864201 | 58.2432450593897 |
| 56.1472230771246 | 58.2431514585323 |
| 56.1469735815587 | 58.2425898223804 |
| 56.1467759102216 | 58.2421445154875 |
| 56.146747354372 | 58.2390910271363 |
| 56.1455861485267 | 58.238993589994 |
| 56.1455793675959 | 58.2382554875451 |
| 56.1455192217478 | 58.2374621306853 |
| 56.1454888283264 | 58.2370437452617 |
| 56.1454297156586 | 58.2365905083667 |
| 56.1453593469626 | 58.2362028109481 |
| 56.1452409339126 | 58.2355715087141 |
| 56.1452211620288 | 58.2353262485959 |
| 56.1452028798872 | 58.2349072968785 |
| 56.145210109425 | 58.2345740336912 |
| 56.1452421044586 | 58.2342756460938 |
| 56.1452989739759 | 58.2340195303293 |
| 56.1453766811104 | 58.2338060374524 |
| 56.1454589759874 | 58.2336357731675 |
| 56.1455582608319 | 58.2335152325867 |
| 56.1456777596492 | 58.2334009785366 |
| 56.1457767249941 | 58.2332587285786 |
| 56.1459741420204 | 58.2329454472514 |
| 56.146056416626 | 58.2327677773667 |
| 56.1460870650332 | 58.2326651159921 |
| 56.146097035242 | 58.2325124210915 |
| 56.146149027165 | 58.2297230999259 |
| 56.1461734277849 | 58.2286360985351 |
| 56.1456710956037 | 58.2285197107999 |
| 56.1453688646935 | 58.2284495327105 |
| 56.1453452511021 | 58.2284442136015 |
| 56.1453146923165 | 58.2284369703767 |
| 56.1437858788137 | 58.2280825878845 |
| 56.143754332575 | 58.2280753919426 |
| 56.1435539569695 | 58.2280288800647 |
| 56.1445311834472 | 58.2196239801945 |
| 56.1445556224269 | 58.2194667379282 |
| 56.1445943292464 | 58.2192175823013 |
| 56.1446289191426 | 58.2190300887773 |

| | |
|---|---|
| 56.1446872819393 | 58.2187132203691 |
| 56.144706817842 | 58.2186070571035 |
| 56.1447477857704 | 58.2184256953502 |
| 56.1447650695449 | 58.2183494069853 |
| 56.1447877453888 | 58.2182490475276 |
| 56.1447886708171 | 58.2182448198723 |
| 56.1448449716128 | 58.2179949850976 |
| 56.1454990652385 | 58.2157706329089 |
| 56.1455524237637 | 58.2155891565862 |
| 56.1455561871933 | 58.2155764261284 |
| 56.1456588826481 | 58.2152270192717 |
| 56.1456232108954 | 58.2152324203915 |
| 56.1454581039884 | 58.2152565414918 |
| 56.1452651213239 | 58.2154359823951 |
| 56.1443479728382 | 58.2165920362071 |
| 56.1434703780328 | 58.2176599077122 |
| 56.1428940204582 | 58.218294899019 |
| 56.1401876910334 | 58.2208253997009 |
| 56.139254975029 | 58.2213396535287 |
| 56.1370894715573 | 58.2226146314504 |
| 56.1370326643161 | 58.2224361807481 |
| 56.1365520043491 | 58.2209261837104 |
| 56.1336620219947 | 58.2118502162787 |
| 56.1335797543818 | 58.2115917767915 |
| 56.1332268063113 | 58.2120016061623 |
| 56.1326828202936 | 58.2126610254193 |
| 56.1320835132538 | 58.2133880494975 |
| 56.1319085387751 | 58.2136003569718 |
| 56.1316287164354 | 58.214022696008 |
| 56.131560965194 | 58.2138360489192 |
| 56.1316031490833 | 58.2128111315813 |
| 56.129568702052 | 58.2038001377097 |
| 56.1277626331984 | 58.2050773780037 |
| 56.1276288281689 | 58.2051703166615 |
| 56.1271130777025 | 58.2055345382897 |
| 56.1267213367032 | 58.2058115928712 |
| 56.1273329178673 | 58.2090461604235 |
| 56.1273374789573 | 58.209123143725 |
| 56.1273742405739 | 58.2095223514713 |
| 56.1274575410169 | 58.2097051028314 |
| 56.1275877072237 | 58.2134224204794 |
| 56.1275825577119 | 58.2137527031878 |
| 56.127547230672 | 58.2157276920559 |
| 56.1268232359279 | 58.2162559234604 |
| 56.1253542958024 | 58.2173175037696 |
| 56.1245655065525 | 58.2178685367989 |
| 56.1238802901209 | 58.2183591398231 |
| 56.1236381145142 | 58.2185411222218 |
| 56.1235453386143 | 58.2185968338325 |
| 56.1234565457576 | 58.2186546073204 |
| 56.1234662010922 | 58.2193057888975 |
| 56.123215174595 | 58.2200483142864 |
| 56.1231749024634 | 58.2201676243134 |
| 56.1231525413578 | 58.2206773539868 |
| 56.1232215339728 | 58.220968697596 |
| 56.1233753549358 | 58.221256015945 |
| 56.1234312067411 | 58.2213030581377 |
| 56.1235268925184 | 58.2213831077348 |
| 56.1242120312856 | 58.2215112513444 |
| 56.1244924689562 | 58.2217290455784 |

| | |
|---|---|
| 56.1246561316346 | 58.2218560499352 |
| 56.1247841567742 | 58.2224217074361 |
| 56.1248907680759 | 58.222942709721 |
| 56.1249586442193 | 58.2232743296555 |
| 56.1249614542658 | 58.2232881882434 |
| 56.1250589514171 | 58.224140767877 |
| 56.1250625140831 | 58.2241447805097 |
| 56.1253377936659 | 58.2244575700597 |
| 56.1254871709313 | 58.2245238293174 |
| 56.1256841073227 | 58.2246109949603 |
| 56.1260479301303 | 58.2245937564608 |
| 56.1263598062267 | 58.2247753540533 |
| 56.1265547318611 | 58.2250060804109 |
| 56.1265561966233 | 58.2250079410077 |
| 56.126715183467 | 58.2251956604575 |
| 56.1268326939264 | 58.225549235026 |
| 56.1269080840917 | 58.2257758175433 |
| 56.1269939324418 | 58.2265220427826 |
| 56.1270146013397 | 58.2267903006108 |
| 56.1270558780906 | 58.2273227991186 |
| 56.1270063824423 | 58.2277002057144 |
| 56.1269391994772 | 58.2282122614082 |
| 56.1269808191731 | 58.2285004374515 |
| 56.1270225303372 | 58.228788770609 |
| 56.1270962855371 | 58.2289353422273 |
| 56.1272332421398 | 58.2292072732332 |
| 56.1273704626572 | 58.2292656042324 |
| 56.1274789359875 | 58.2293116232315 |
| 56.1277365995988 | 58.2292103417183 |
| 56.1279654914706 | 58.2288331342248 |
| 56.1281348503575 | 58.2281470319339 |
| 56.1281713491987 | 58.2276740480366 |
| 56.1281894373809 | 58.2274388500736 |
| 56.1282754253202 | 58.2271846767267 |
| 56.1284724173343 | 58.2269836338346 |
| 56.1285503816278 | 58.2269040275275 |
| 56.128764437246 | 58.2268670364297 |
| 56.1288678417845 | 58.2269469060956 |
| 56.1289713336663 | 58.2270266112074 |
| 56.1290363027957 | 58.2272411564326 |
| 56.1291022969386 | 58.2274582273562 |
| 56.1291505199192 | 58.2279746641625 |
| 56.1291852965153 | 58.2283469793068 |
| 56.1292474516921 | 58.2285048832596 |
| 56.1293096019289 | 58.2286624662611 |
| 56.1295133065623 | 58.2290565539928 |
| 56.1298280535666 | 58.2296649520261 |
| 56.1302554681522 | 58.2305738081908 |
| 56.1302780243233 | 58.2308122447227 |
| 56.1303025909859 | 58.2310713359239 |
| 56.1302164271539 | 58.2316557415434 |
| 56.1301816209704 | 58.2323363201083 |
| 56.1301312327394 | 58.2325320357584 |
| 56.130030547467 | 58.2329236220385 |
| 56.1300338537385 | 58.2330140226089 |
| 56.1300555141525 | 58.2336010556905 |
| 56.1300083267609 | 58.2344605915074 |
| 56.1300389731946 | 58.2352378043861 |
| 56.1300449989076 | 58.2353911288019 |
| 56.1300462531642 | 58.2354214696838 |

| | |
|---|---|
| 56.1300731221279 | 58.2360825698026 |
| 56.1300756454663 | 58.2374781157999 |
| 56.1300769898114 | 58.2381758044024 |
| 56.1300466099627 | 58.2386277638359 |
| 56.1299514867493 | 58.2400496107389 |
| 56.1298767986202 | 58.2407886667037 |
| 56.1298152830648 | 58.2410657971221 |
| 56.1297883115004 | 58.2411868933511 |
| 56.129750475465 | 58.241357396412 |
| 56.1296701864812 | 58.241573320292 |
| 56.1294864533376 | 58.242068016156 |
| 56.1292179266917 | 58.2424404243197 |
| 56.1290897404271 | 58.2426183796108 |
| 56.1287101337173 | 58.2428645839276 |
| 56.1283415658805 | 58.2431039927952 |
| 56.1276220275979 | 58.2437173952565 |
| 56.1266764421433 | 58.244856836033 |
| 56.1262631689719 | 58.2454550286578 |
| 56.1260788503731 | 58.2458184520662 |
| 56.1256629750187 | 58.2464294520475 |
| 56.1250523740292 | 58.2474299027964 |
| 56.1244723649395 | 58.248502065249 |
| 56.1239092437862 | 58.2496919303799 |
| 56.1234895191737 | 58.2507859709246 |
| 56.1232967382799 | 58.2513341949397 |
| 56.1227687476841 | 58.2533720911042 |
| 56.1227627589626 | 58.2533741393213 |
| 56.1227682201929 | 58.2537495494395 |
| 56.122962170694 | 58.2539540714846 |
| 56.1230344214166 | 58.2540301469161 |
| 56.1232002827875 | 58.2541809814306 |
| 56.1235064297302 | 58.2544597233978 |
| 56.123740955244 | 58.2546995114359 |
| 56.1237785159238 | 58.2548733762239 |
| 56.1237584416797 | 58.254913712292 |
| 56.1236899502123 | 58.2550529563906 |
| 56.1237560621805 | 58.2552629622253 |
| 56.1240934383951 | 58.2558364941767 |
| 56.1241827955434 | 58.2558720558862 |
| 56.1244030691966 | 58.2559595782961 |
| 56.1247755949823 | 58.2559229327117 |
| 56.1251166332263 | 58.2558892000739 |
| 56.1255352007738 | 58.2558065031083 |
| 56.1259472268502 | 58.2557249130495 |
| 56.1263820742325 | 58.2558847904776 |
| 56.1268556652791 | 58.2560589504769 |
| 56.126928346068 | 58.2560719709205 |
| 56.1277401841768 | 58.2562181622036 |
| 56.1279031524861 | 58.2562133079624 |
| 56.1281463021405 | 58.2562060067425 |
| 56.128482025759 | 58.2561960030268 |
| 56.1288295783722 | 58.2564932971704 |
| 56.1291708082811 | 58.2565655512473 |
| 56.1295107720523 | 58.2566372221117 |
| 56.1299341080028 | 58.2567096773031 |
| 56.1300225377503 | 58.2567247010765 |
| 56.1303181744241 | 58.2567749547084 |
| 56.1308590579227 | 58.2569004896202 |
| 56.1311319983622 | 58.2571446614764 |
| 56.1311745102732 | 58.2570781817239 |

| | |
|---|---|
| 56.1311779365462 | 58.2570728750266 |
| 56.1312638563137 | 58.2570944509205 |
| 56.1314331034139 | 58.2569714032422 |
| 56.1315152248482 | 58.2567251767379 |
| 56.1316112502483 | 58.2564652727149 |
| 56.131757696413 | 58.2557434626199 |
| 56.1317898566545 | 58.2550141046337 |
| 56.1317729720814 | 58.253852728798 |
| 56.1317398267683 | 58.2535254912064 |
| 56.1316645598061 | 58.2527852194824 |
| 56.1315735608376 | 58.2519210244211 |
| 56.1314825581902 | 58.2510569943078 |
| 56.1313732171183 | 58.2501246588931 |
| 56.131732909324 | 58.2501382520313 |
| 56.1336688025249 | 58.2502120236334 |
| 56.1340323984984 | 58.2519923493966 |
| 56.1346794794477 | 58.2509036469337 |
| 56.1347646680004 | 58.250720784885 |
| 56.1348833695026 | 58.2503719510115 |
| 56.1350010274415 | 58.2499515780906 |
| 56.135233111108 | 58.2488894608634 |
| 56.1357001381181 | 58.2482802841016 |
| 56.1365638139658 | 58.247096550844 |
| 56.1366745974257 | 58.2469320993945 |
| 56.1375909826356 | 58.2457601536407 |
| 56.137749937371 | 58.2455789576271 |
| 56.1383036338428 | 58.2483537807585 |
| 56.1384511367694 | 58.2482925017403 |
| 56.138638103383 | 58.2482147354644 |
| 56.1388138225846 | 58.248141838546 |
| 56.1392426951262 | 58.2462852743606 |
| 13 | |
| 56.5457183 | 58.3125217 |
| 56.5463571 | 58.3075006 |
| 56.5452925 | 58.3063419 |
| 56.5432105 | 58.3089168 |
| 56.5410574 | 58.3071144 |
| 56.5389988 | 58.3036382 |
| 56.5375554 | 58.2994325 |
| 56.5366089 | 58.2968576 |
| 56.5373661 | 58.2927377 |
| 56.5376501 | 58.2884462 |
| 56.5383836 | 58.2847984 |
| 56.5392355 | 58.2810218 |
| 56.5393301 | 58.2795198 |
| 56.5381233 | 58.2806785 |
| 56.5364669 | 58.2815797 |
| 56.5352837 | 58.2808502 |
| 56.5346921 | 58.2779319 |
| 56.5340295 | 58.2778032 |
| 56.5332012 | 58.2867296 |
| 56.5312842 | 58.2862146 |
| 56.5306716172152 | 58.2891765580548 |
| 14 | |
| 56.1641954882187 | 58.2982495746262 |
| 56.1647830831631 | 58.2979415692657 |
| 56.1649893126947 | 58.2989164719627 |
| 56.1657053971695 | 58.2996252502114 |
| 56.1673581127629 | 58.3010198159774 |
| 56.1683727945604 | 58.303184913508 |

| | |
|---|---|
| 56.1692764646804 | 58.3050611583417 |
| 56.1698046083412 | 58.3071206711958 |
| 56.1702881707887 | 58.3085431998401 |
| 56.1709999230485 | 58.3104666631642 |
| 56.171176524085 | 58.3110156296298 |
| 56.1713050808406 | 58.3111507062907 |
| 56.1715073124883 | 58.3117722676044 |
| 56.1719369630208 | 58.3128332866178 |
| 56.1721592759749 | 58.3133823061141 |
| 56.1724128716855 | 58.3139331401498 |
| 56.1724245844357 | 58.313954832323 |
| 56.1730165429339 | 58.3150549527541 |
| 56.1731162225722 | 58.3153088992096 |
| 56.1742109831179 | 58.3173095694419 |
| 56.174278788766 | 58.3180263124762 |
| 56.1744498500388 | 58.3198369514802 |
| 56.1744501756742 | 58.3198409625622 |
| 56.1745672594094 | 58.3215641884081 |
| 56.1746891905928 | 58.3236103940873 |
| 56.1746321760355 | 58.3239530488961 |
| 56.1745797271058 | 58.3242689278777 |
| 56.1745636945079 | 58.3242915473868 |
| 56.1744466299424 | 58.3244573467411 |
| 56.1741079494387 | 58.3257034392474 |
| 56.1742742408541 | 58.3266838920979 |
| 56.1757338842309 | 58.3279376727903 |
| 56.1759522652348 | 58.329157397749 |
| 56.1764190744178 | 58.3288076691201 |
| 56.1765925689313 | 58.3296685421512 |
| 56.1767380803483 | 58.3303908926398 |
| 56.1774969677281 | 58.3336112843676 |
| 56.1775820599793 | 58.3339430975057 |
| 56.1781730005908 | 58.3361938917068 |
| 56.1787732219372 | 58.3384821867873 |
| 56.1795126884026 | 58.3414697602189 |
| 56.1798570517363 | 58.3434635717609 |
| 56.1801898123922 | 58.3453935115565 |
| 56.1805180272782 | 58.3455023350681 |
| 56.1805155 | 58.3456771 |
| 56.1818567 | 58.345976 |
| 56.1818622871743 | 58.3459456769111 |
| 56.1821819682038 | 58.3460507328506 |
| 56.1823231859789 | 58.346097140854 |
| 56.1838578909904 | 58.3465877011076 |
| 56.1841229923917 | 58.3466742062014 |
| 56.1841859744409 | 58.3466947705577 |
| 56.1847255576017 | 58.3468705905914 |
| 56.1854564792152 | 58.3471057511896 |
| 56.1859071258721 | 58.3472549174669 |
| 56.1859072422546 | 58.3472568452287 |
| 56.1861928254767 | 58.3473500226569 |
| 15 | |
| 56.5329172 | 58.3063848 |
| 56.5358516 | 58.3056123 |
| 56.5377684 | 58.3050544 |
| 56.5384309 | 58.3063419 |
| 56.5402293 | 58.3137233 |
| 16 | |
| 56.2095404146055 | 58.3423807428631 |
| 56.2095267918419 | 58.3422345475822 |

| | |
|---|---|
| 56.2095282486498 | 58.3421579243655 |
| 56.2095390506262 | 58.3418539501521 |
| 56.2095420815471 | 58.3417677475073 |
| 56.2095988316032 | 58.3401740939025 |
| 56.2095998021855 | 58.3401208626039 |
| 56.2096336328609 | 58.3391963003969 |
| 56.2097278171258 | 58.3367409306198 |
| 56.2097814340989 | 58.3354960258974 |
| 56.2097886717556 | 58.3352924586295 |
| 56.2098158094525 | 58.3347168118077 |
| 56.2098938653612 | 58.3328786425144 |
| 56.2094685344072 | 58.3327295532706 |
| 56.2092636905804 | 58.3327201776696 |
| 56.2088784984497 | 58.3327124193858 |
| 56.2083556491276 | 58.3327855996996 |
| 56.2079400825704 | 58.332841571346 |
| 56.2078673685896 | 58.3328448223348 |
| 56.2076133527458 | 58.3327939682616 |
| 56.207439831716 | 58.3327891553129 |
| 56.2073361198245 | 58.332798304914 |
| 56.207141789084 | 58.3328150515825 |
| 56.2068075406657 | 58.3327241101364 |
| 56.2068692431523 | 58.3321674279333 |
| 56.2068622676355 | 58.3304184569951 |
| 56.2068191844216 | 58.3300656624188 |
| 56.2067743656323 | 58.3295882050192 |
| 56.2067666239972 | 58.3292836285969 |
| 56.2068462049214 | 58.3290186540227 |
| 56.2068906137842 | 58.3287178642525 |
| 56.206961977662 | 58.3281596126866 |
| 56.2070275023663 | 58.327195322268 |
| 56.2071130778438 | 58.3258979652854 |
| 56.207177673281 | 58.3250357268049 |
| 56.2071480849673 | 58.3215020345868 |
| 56.2080604565765 | 58.3214253549603 |
| 56.2084097042076 | 58.320089640393 |
| 56.2085830488109 | 58.3199533780986 |
| 56.2106497619992 | 58.3183804706723 |
| 56.2120642956651 | 58.3178381210609 |
| 56.2116472745862 | 58.3162708675385 |
| 56.2113680351381 | 58.3137891480281 |
| 56.2109210916109 | 58.3097467502526 |
| 56.2121184146245 | 58.309391230607 |
| 56.2138444618305 | 58.3088830824281 |
| 56.214636300725 | 58.3086611540002 |
| 56.2146776824583 | 58.3079193767991 |
| 56.21473789954 | 58.306232924734 |
| 56.2146869597598 | 58.3042015577582 |
| 56.2144911153495 | 58.3042699441217 |
| 56.2141826727601 | 58.3042778418315 |
| 56.2136502298163 | 58.3043321918056 |
| 56.2130399111792 | 58.3043359199164 |
| 56.2128453067557 | 58.3043267133416 |
| 56.2123228280151 | 58.3043806074062 |
| 56.2117240996001 | 58.3042572762382 |
| 56.2113244079081 | 58.3042153243881 |
| 56.2108680551211 | 58.3041938404646 |
| 56.2104849762378 | 58.304145171096 |
| 56.2098771337731 | 58.3040825439643 |
| 56.2092151784493 | 58.303998202377 |

| | |
|---|---|
| 56.2087551651395 | 58.3039528732392 |
| 56.2085533108367 | 58.3041427248452 |
| 56.2083804236164 | 58.30425292817 |
| 56.2082269623269 | 58.3043138961174 |
| 56.2081034165978 | 58.3043496505741 |
| 56.2078542819451 | 58.3042828067303 |
| 56.2075693551516 | 58.3042957574303 |
| 56.2072824701 | 58.304399050674 |
| 56.2070415098142 | 58.3044340158244 |
| 56.2065675076479 | 58.3045939981159 |
| 56.2062369945194 | 58.3046992687177 |
| 56.2060799443075 | 58.3047350918729 |
| 56.2057651074371 | 58.3047927497117 |
| 56.2051036008365 | 58.3049311038373 |
| 56.204835134657 | 58.3049901972944 |
| 56.2043818964194 | 58.3050684809749 |
| 56.2039243639154 | 58.3051289085848 |
| 56.203516390634 | 58.305136643102 |
| 56.2033113455004 | 58.3051387051115 |
| 56.2022633741317 | 58.3052367443667 |
| 56.2012563951204 | 58.3053943111915 |
| 56.2006923334815 | 58.3054487703897 |
| 56.2002934696648 | 58.3055355275727 |
| 56.1996363032635 | 58.3056950811762 |
| 56.199523770221 | 58.3056964843064 |
| 56.1994866151236 | 58.3056224379098 |
| 56.1993298425408 | 58.3042015858352 |
| 56.1990616380313 | 58.3014443800224 |
| 56.1990254443383 | 58.3005876722028 |
| 56.1989908263263 | 58.2987009329953 |
| 56.1989874051063 | 58.297762167822 |
| 56.2001481094482 | 58.2976073897719 |
| 56.2001067564994 | 58.2915635519412 |
| 56.200051462105 | 58.2899629252379 |
| 56.1999942191553 | 58.2899360595485 |
| 56.1997270830202 | 58.2898105263371 |
| 56.1996602333334 | 58.2899732748416 |
| 56.1996123939824 | 58.2900895505444 |
| 56.1995729314496 | 58.2901127892955 |
| 56.1995283013118 | 58.2901390040131 |
| 56.1993454032099 | 58.2897975587331 |
| 56.1993028832925 | 58.2897511664749 |
| 56.1992248725137 | 58.2896662780377 |
| 56.1991752670364 | 58.2896332625746 |
| 56.1990964603222 | 58.2895807989748 |
| 56.1989651175109 | 58.2897563291548 |
| 56.1989550696254 | 58.2897698412822 |
| 56.1988530680063 | 58.2898043240723 |
| 56.1986428959276 | 58.2898753441442 |
| 56.198534699226 | 58.2898469467204 |
| 56.1983961198697 | 58.2898107569396 |
| 56.1980703277918 | 58.2898556525763 |
| 56.1980661132602 | 58.2898561679108 |
| 56.1980358147298 | 58.2898669014344 |
| 56.197770815895 | 58.2899608943949 |
| 56.1975164659029 | 58.2899573998148 |
| 56.1972307783805 | 58.2901377351062 |
| 56.1973140338988 | 58.2901556737517 |
| 56.1976389446882 | 58.2902255447981 |
| 56.19773493667 | 58.2904188520793 |

| | |
|---|---|
| 56.1973078561033 | 58.2907882153773 |
| 56.1972280903392 | 58.2905484065899 |
| 56.1972152992793 | 58.2905522148375 |
| 56.197101501052 | 58.2905846560657 |
| 56.1970948384927 | 58.2906782526222 |
| 56.1970873465161 | 58.2907830047543 |
| 56.197185285031 | 58.2911131782441 |
| 56.1972478635495 | 58.2913383065234 |
| 56.1971635549927 | 58.2913726181858 |
| 56.1970656334347 | 58.2913466475025 |
| 56.1969678039299 | 58.2913208338573 |
| 56.1969482879384 | 58.2913128652923 |
| 56.1967972397136 | 58.2912525903887 |
| 56.1966610877569 | 58.2913364839407 |
| 56.1966375812787 | 58.2913510942051 |
| 56.1964772745308 | 58.291404029178 |
| 56.1963397792633 | 58.291273529603 |
| 56.1962683271106 | 58.2910181998123 |
| 56.1956723199511 | 58.2914408701182 |
| 56.1957584897265 | 58.2912532501443 |
| 56.1957793144426 | 58.2912079890663 |
| 56.1957847240436 | 58.2909947412725 |
| 56.1959228743509 | 58.2905778825717 |
| 56.1958189031906 | 58.2902973001407 |
| 56.1956831456848 | 58.2904151729841 |
| 56.1955455410921 | 58.2905484358332 |
| 56.195392782307 | 58.2906709521816 |
| 56.1952826230097 | 58.2907760499342 |
| 56.1951516138127 | 58.2909246364776 |
| 56.1950737361792 | 58.2910321218913 |
| 56.1949761206476 | 58.2911097371243 |
| 56.1948718767879 | 58.2911760550076 |
| 56.1948401424003 | 58.2912121474274 |
| 56.1948300825972 | 58.2912627148408 |
| 56.1948440492352 | 58.2913352221198 |
| 56.1948749417349 | 58.2913914877016 |
| 56.1949184558085 | 58.2914320308407 |
| 56.1949449844034 | 58.29148462953 |
| 56.1949585885924 | 58.2915379808642 |
| 56.1949663093082 | 58.2916260803393 |
| 56.1949606109023 | 58.2916801539049 |
| 56.1949142495956 | 58.2917362492069 |
| 56.1948206530408 | 58.2918059448713 |
| 56.1947697629466 | 58.2918467799468 |
| 56.1947098176779 | 58.2918572562281 |
| 56.1946538515483 | 58.2918443498709 |
| 56.1945815617025 | 58.2918900305682 |
| 56.19445228607 | 58.2920153307888 |
| 56.1943465791848 | 58.292124085073 |
| 56.1942912903139 | 58.2921651204309 |
| 56.1941666127051 | 58.2922979418457 |
| 56.1941020629198 | 58.2924394512491 |
| 56.1940091914842 | 58.2927055062327 |
| 56.1939593401509 | 58.2928194365446 |
| 56.193896944204 | 58.2929608458043 |
| 56.1938475846173 | 58.2931093919248 |
| 56.1937860646602 | 58.2933124658331 |
| 56.1937536308301 | 58.2934447707111 |
| 56.193721274088 | 58.2935888329351 |
| 56.1936742854931 | 58.2937525747019 |

| | |
|---|---|
| 56.1936587797168 | 58.293868799696 |
| 56.1936594910555 | 58.2939188725998 |
| 56.1936882479531 | 58.2939829694221 |
| 56.1937670339882 | 58.2940910191227 |
| 56.1937847812886 | 58.2941325804097 |
| 56.1937856548902 | 58.2941940849588 |
| 56.1937475028074 | 58.2943728891815 |
| 56.1937179007582 | 58.2945591968904 |
| 56.1936956016516 | 58.2946525320323 |
| 56.1936362861659 | 58.2948592074524 |
| 56.1935859372197 | 58.2950964059128 |
| 56.1935605133364 | 58.2952670548857 |
| 56.1935462058946 | 58.2954678069865 |
| 56.1935639279598 | 58.2956595245133 |
| 56.1935666035063 | 58.2958480624093 |
| 56.1935334763324 | 58.2959380240225 |
| 56.1935042040512 | 58.2959894653651 |
| 56.1934638328106 | 58.2960183745221 |
| 56.1932960221593 | 58.2961376825284 |
| 56.1931142396114 | 58.2963422089554 |
| 56.1930686040084 | 58.2964559394169 |
| 56.1930591753526 | 58.2965448179778 |
| 56.193068906924 | 58.2966292778951 |
| 56.1930720410584 | 58.296698250267 |
| 56.1930711425524 | 58.2967869007104 |
| 56.1929973883529 | 58.2971791797411 |
| 56.1929786593054 | 58.2973723965941 |
| 56.1929800243324 | 58.2974686767341 |
| 56.1929961615711 | 58.297548816886 |
| 56.1930399429959 | 58.2976083635531 |
| 56.1930745610951 | 58.2976298233716 |
| 56.1931778546747 | 58.2976483126989 |
| 56.1932464381067 | 58.2976451852452 |
| 56.1933075098887 | 58.2977078105907 |
| 56.193319373066 | 58.2977842797863 |
| 56.1933039730193 | 58.2979082303941 |
| 56.1932638625895 | 58.2981140230005 |
| 56.1932338168128 | 58.298269412685 |
| 56.1931522304395 | 58.2985657045603 |
| 56.1930366997443 | 58.2988944746692 |
| 56.1929226658788 | 58.2991767756505 |
| 56.1928286899011 | 58.2993658469363 |
| 56.1927531233649 | 58.2994848028649 |
| 56.1926413991746 | 58.2996321488852 |
| 56.1925217508249 | 58.2998225479421 |
| 56.1923731167356 | 58.3000911128521 |
| 56.1922805129861 | 58.3002185746765 |
| 56.1922197182609 | 58.3003213886207 |
| 56.1921652227497 | 58.3004123159532 |
| 56.1920786664214 | 58.3005164631519 |
| 56.1919834352107 | 58.300616977181 |
| 56.1918627860501 | 58.3007304082019 |
| 56.1917073897986 | 58.3008259266396 |
| 56.1916501949781 | 58.3008784714964 |
| 56.1915859945796 | 58.3008929928245 |
| 56.1914218537172 | 58.3009736032648 |
| 56.1913624519775 | 58.3010225426188 |
| 56.1913570227586 | 58.3010959294461 |
| 56.1913749121503 | 58.3011413512795 |
| 56.1913912087146 | 58.3012329204942 |

| | |
|---|---|
| 56.1913917212396 | 58.3014215463235 |
| 56.1913720632298 | 58.3015495492879 |
| 56.1913348219857 | 58.3016474206995 |
| 56.1913008034369 | 58.3016683003755 |
| 56.1912405839516 | 58.3016594407005 |
| 56.191171276583 | 58.3016240907921 |
| 56.1910591298033 | 58.3015829571857 |
| 56.1909969198096 | 58.3015857873945 |
| 56.1909461902998 | 58.3016381970922 |
| 56.1909107427031 | 58.3017168149641 |
| 56.1908764708834 | 58.3018722232944 |
| 56.190830419493 | 58.3022554771159 |
| 56.1907803816289 | 58.3025156710443 |
| 56.1907107720401 | 58.3027575834055 |
| 56.1906449599673 | 58.302956792456 |
| 56.1906240512187 | 58.3029964063565 |
| 56.1905981236384 | 58.3029859859241 |
| 56.1905201412377 | 58.302781715399 |
| 56.1904429186339 | 58.3026312175024 |
| 56.1903994822442 | 58.3026022618209 |
| 56.1903588909012 | 58.3026157063292 |
| 56.1903383076932 | 58.3026783421097 |
| 56.1903348134741 | 58.3027361734926 |
| 56.1903445190589 | 58.3028127363529 |
| 56.1903651801838 | 58.3029081328044 |
| 56.1903955615465 | 58.303087502162 |
| 56.1904275190712 | 58.3032131549282 |
| 56.1904672618741 | 58.3032922192491 |
| 56.1905194594469 | 58.3033436533736 |
| 56.1906022210371 | 58.3034284956706 |
| 56.1906737017916 | 58.3034714822441 |
| 56.1907468650769 | 58.3034873280292 |
| 56.1908499201242 | 58.3034826447371 |
| 56.1909059397634 | 58.3034994307908 |
| 56.19093047257 | 58.303563722062 |
| 56.1909445037046 | 58.3036476613964 |
| 56.1909367375729 | 58.3037019824299 |
| 56.1909061411305 | 58.3038188805322 |
| 56.1908587067376 | 58.3039520089061 |
| 56.1908022917112 | 58.3040662131269 |
| 56.1907515782287 | 58.3041261901367 |
| 56.1906646173148 | 58.3041955462576 |
| 56.1905684428 | 58.304223113071 |
| 56.1904337368894 | 58.3042637067672 |
| 56.1903497490866 | 58.3042446460974 |
| 56.1902909770805 | 58.3041856159129 |
| 56.1902698826193 | 58.3040594693122 |
| 56.1902632905549 | 58.3038980283163 |
| 56.1902535333335 | 58.3038177624971 |
| 56.1902249452607 | 58.3037652553549 |
| 56.190157773526 | 58.3037220729321 |
| 56.1900413184719 | 58.3036811300043 |
| 56.1900029883597 | 58.3037020419567 |
| 56.1899170246233 | 58.3037020816561 |
| 56.1898381053038 | 58.3037365976426 |
| 56.1897210718972 | 58.303807319284 |
| 56.1896533569478 | 58.3038719335879 |
| 56.1896070616205 | 58.3039394407912 |
| 56.1895571645316 | 58.3040572114135 |
| 56.1895075379053 | 58.304194139496 |

| | |
|---|---|
| 56.1894653373148 | 58.3043925895331 |
| 56.1894303766954 | 58.3045058145488 |
| 56.1893856728142 | 58.304527014795 |
| 56.1892971010383 | 58.3044886700725 |
| 56.1892483069165 | 58.3043792494711 |
| 56.1892228320846 | 58.304241867633 |
| 56.189198260755 | 58.303869573355 |
| 56.1891496616803 | 58.3034751742138 |
| 56.1891174711813 | 58.3033266610159 |
| 56.1890667751501 | 58.3032289273683 |
| 56.1890123661936 | 58.3031735685366 |
| 56.1889372839603 | 58.3031808471592 |
| 56.1888759803885 | 58.3032414647712 |
| 56.1888426293144 | 58.3033159543329 |
| 56.1888132102488 | 58.303509793873 |
| 56.1888100061745 | 58.3037407814377 |
| 56.1887901491963 | 58.304007481978 |
| 56.18872681964 | 58.3045416324763 |
| 56.1886993871747 | 58.3047236207023 |
| 56.1886747098723 | 58.3048017419972 |
| 56.188625464208 | 58.3049657116158 |
| 56.1885807260996 | 58.3051372084453 |
| 56.1885517918698 | 58.3052192275152 |
| 56.1885164317001 | 58.3052978331144 |
| 56.1884532622821 | 58.3053854331106 |
| 56.188418117849 | 58.3054793319471 |
| 56.188401190021 | 58.305495564746 |
| 56.1883013752845 | 58.3055770951048 |
| 56.1881925792044 | 58.3056205327624 |
| 56.1880723042461 | 58.3056143931073 |
| 56.1877645502297 | 58.3055629594821 |
| 56.1877019413742 | 58.3055311676577 |
| 56.187641722099 | 58.3055223026404 |
| 56.187603230333 | 58.3055317817039 |
| 56.1875499844721 | 58.3055651265594 |
| 56.1875187671487 | 58.305631782583 |
| 56.1875111261539 | 58.3057013956849 |
| 56.1874992875004 | 58.3057790923826 |
| 56.1874660246287 | 58.3058535730085 |
| 56.1874129422227 | 58.3058985079292 |
| 56.1873486673535 | 58.3059014244547 |
| 56.1873150443412 | 58.3059567520639 |
| 56.1872573043627 | 58.3059708088892 |
| 56.1872092156862 | 58.3060577206202 |
| 56.1871917594609 | 58.3061893121398 |
| 56.1871983484572 | 58.3063507407015 |
| 56.187186616116 | 58.306436002638 |
| 56.1871302339453 | 58.3065463246529 |
| 56.1869468046934 | 58.3067817704423 |
| 56.1869232498235 | 58.3067867046728 |
| 56.1868735519879 | 58.306765923869 |
| 56.1868341905672 | 58.3067137466607 |
| 56.1867723979175 | 58.3065933219401 |
| 56.1867287650387 | 58.3065376339197 |
| 56.1866026267835 | 58.3064278604604 |
| 56.186520518946 | 58.3063892208016 |
| 56.1864712355417 | 58.306391456373 |
| 56.1864158894581 | 58.3064287602014 |
| 56.1863890895703 | 58.3065029449857 |
| 56.1863799997396 | 58.3066227173579 |

| | |
|---|---|
| 56.1863876029033 | 58.3067032345474 |
| 56.1864207166091 | 58.3067709970829 |
| 56.1864774204364 | 58.3068299580798 |
| 56.1865485946274 | 58.3068576577578 |
| 56.1865934409396 | 58.3068401602603 |
| 56.1866405698884 | 58.3068380229589 |
| 56.1866948843538 | 58.306874058152 |
| 56.1867626689942 | 58.3069671497024 |
| 56.1868024093959 | 58.3070462104929 |
| 56.1868183247486 | 58.3071110489974 |
| 56.186815730763 | 58.3072265009897 |
| 56.1867938576778 | 58.3073507200159 |
| 56.1867667518692 | 58.3074096160227 |
| 56.1866758781785 | 58.3075137670707 |
| 56.1865907643315 | 58.3075677215509 |
| 56.1865452474689 | 58.307531286665 |
| 56.1865096743437 | 58.3074483321397 |
| 56.1864998435584 | 58.3073563177773 |
| 56.1864763822973 | 58.3072149866179 |
| 56.1864062991296 | 58.3071181336232 |
| 56.186308873132 | 58.3070569918255 |
| 56.1862747446398 | 58.3070701370486 |
| 56.1862449067026 | 58.3070945243195 |
| 56.1862284121863 | 58.3071415019183 |
| 56.186174674066 | 58.3072864932541 |
| 56.186123900417 | 58.307488854854 |
| 56.1860780909125 | 58.3075909612019 |
| 56.1859491416011 | 58.3077277627103 |
| 56.1857928329375 | 58.3079118713516 |
| 56.1856985396543 | 58.3079200106235 |
| 56.185541766124 | 58.307911813386 |
| 56.1854555108755 | 58.3078847959359 |
| 56.1854276661489 | 58.3078976553311 |
| 56.185386200544 | 58.3079956966487 |
| 56.1853766215045 | 58.3080808564453 |
| 56.1853802936038 | 58.3081884495367 |
| 56.1853899413257 | 58.3082611406552 |
| 56.1854025745955 | 58.3083990932156 |
| 56.1854082942897 | 58.3084990230852 |
| 56.1854008671037 | 58.3085839242367 |
| 56.1853988350548 | 58.3087457361347 |
| 56.1854078449703 | 58.3089262158663 |
| 56.1853965248203 | 58.3090344881194 |
| 56.1853736205597 | 58.3090856199275 |
| 56.1853272134427 | 58.3091453866083 |
| 56.1853106999643 | 58.3091501207587 |
| 17 | |
| 56.18609381123 | 58.3197117203123 |
| 56.1850275 | 58.3156023 |
| 56.1865294098874 | 58.3118827704473 |
| 56.1867174394089 | 58.3120672544726 |
| 56.186886865959 | 58.312247093005 |
| 56.1869673599411 | 58.3123947098728 |
| 56.1870918315379 | 58.3126738768535 |
| 56.1875461204193 | 58.313673651683 |
| 56.1877188321317 | 58.3140875703732 |
| 56.1875168732047 | 58.3157365287297 |
| 56.1873013006053 | 58.3173514499532 |
| 56.1866141237583 | 58.3185563790217 |
| 56.1869284461318 | 58.3193851602923 |

| | |
|---|---|
| 56.1862866594224 | 58.3201569514244 |
| 18 | |
| 56.2915882 | 58.3424022 |
| 56.291124 | 58.3380273 |
| 56.2845538 | 58.3390567 |
| 56.2815897 | 58.3384777 |
| 56.281554 | 58.3327518 |
| 56.2738748 | 58.3314651 |
| 56.2706598 | 58.3279266 |
| 56.2681233 | 58.3323014 |
| 19 | |
| 56.1861928254767 | 58.3473500226569 |
| 56.1861938892844 | 58.3472801437449 |
| 20 | |
| 56.1861928254767 | 58.3473500226569 |
| 56.1861966772533 | 58.3474405387522 |
| 56.1861927070712 | 58.3476414173111 |
| 56.1861933936098 | 58.3478543315093 |
| 56.1861729757442 | 58.3479958563251 |
| 56.1861430264578 | 58.348097533637 |
| 56.1860974568659 | 58.3481999023411 |
| 56.1860649860931 | 58.348281556283 |
| 56.1860411090064 | 58.3483349633437 |
| 56.1859969967479 | 58.3483931319425 |
| 56.1859280234289 | 58.3484201856069 |
| 56.185819206976 | 58.3484892718648 |
| 56.1857707856128 | 58.3485476306781 |
| 56.1857469061907 | 58.3486008761859 |
| 56.185732024903 | 58.3486617771494 |
| 56.1857327981904 | 58.3487179583262 |
| 56.185722882915 | 58.348806827671 |
| 56.1856928221761 | 58.3489004542952 |
| 56.1856520383796 | 58.349030797223 |
| 56.185630677716 | 58.3491039041335 |
| 56.1856011705071 | 58.3492377745733 |
| 56.1855609932073 | 58.3494122245147 |
| 56.185505250789 | 58.3495913894838 |
| 56.1854798096906 | 58.3497009180618 |
| 56.1853136906023 | 58.3502538230453 |
| 56.1852689422333 | 58.3505467007408 |
| 21 | |
| 56.1852985896467 | 58.3506180295404 |
| 56.1852689422333 | 58.3505467007408 |
| 22 | |
| 56.1852689422333 | 58.3505467007408 |
| 56.1852986047373 | 58.3506180111495 |
| 23 | |
| 56.1852689422333 | 58.3505467007408 |
| 56.1852009563242 | 58.3506064042302 |
| 56.1850800050125 | 58.3509232661848 |
| 56.1849123184522 | 58.3510683945888 |
| 56.1846186039252 | 58.3511611055871 |
| 56.1843821422654 | 58.3513020221205 |
| 56.1841720166414 | 58.35160107049 |
| 56.1840432720501 | 58.3519327611164 |
| 56.1840238099789 | 58.3522815285013 |
| 56.1840865317781 | 58.3527279789285 |
| 56.1842411164593 | 58.3533949064769 |
| 56.1843339672775 | 58.3536807338967 |
| 56.1844032726479 | 58.3540181774493 |

| | |
|---|---|
| 56.1844767184126 | 58.3543628487915 |
| 56.1844621099724 | 58.3549415738883 |
| 56.1843440370866 | 58.3554757328832 |
| 56.1842179316758 | 58.3557058219422 |
| 56.1839247098512 | 58.3558347141912 |
| 56.1837100982208 | 58.3558006840614 |
| 56.1834815822978 | 58.355636964678 |
| 56.1833822455217 | 58.3554673920781 |
| 56.1831688503065 | 58.3549259569851 |
| 56.1829885869206 | 58.3544557063432 |
| 56.1827476519475 | 58.3542708021848 |
| 56.1825946391896 | 58.3543137904286 |
| 56.1824486375148 | 58.3545666546123 |
| 56.1822980399988 | 58.3550804773582 |
| 56.1822164330439 | 58.3559027467235 |
| 56.1821477140898 | 58.3564925178745 |
| 56.1820804473515 | 58.3568868570152 |
| 56.1819665692103 | 58.3571310456954 |
| 56.1817982870607 | 58.3572397617295 |
| 56.1816707917102 | 58.3573685850027 |
| 56.181417295419 | 58.3577419633549 |
| 56.1813315945284 | 58.3579776575661 |
| 56.1813434395123 | 58.3582523826119 |
| 56.181408791711 | 58.3585972294535 |
| 56.1816859460309 | 58.3596573627326 |
| 56.1817134532323 | 58.3598953251301 |
| 56.1816909953612 | 58.3600266086125 |
| 56.1816290241543 | 58.3602177706802 |
| 56.1814651947079 | 58.3606524176866 |
| 56.1813874849548 | 58.361177496123 |
| 56.1813524313405 | 58.3615704041825 |
| 56.1812938169249 | 58.3620075091443 |
| 56.1813100905235 | 58.3623111917977 |
| 56.1813849886604 | 58.3624744368897 |
| 56.1814793861828 | 58.3625790071935 |
| 56.1816310322276 | 58.3627317987406 |
| 56.1817246476341 | 58.3627856712518 |
| 56.1818066268486 | 58.362868884186 |
| 56.1819412328639 | 58.3629644445077 |
| 56.1821994912797 | 58.3629387772672 |
| 56.1823488720933 | 58.3629322220148 |
| 56.1824268023731 | 58.3630083664946 |
| 56.1824915505222 | 58.363309931711 |
| 56.182492746896 | 58.3636938500924 |
| 56.1824508767833 | 58.3638839674604 |
| 56.1822894957087 | 58.3642026978738 |
| 56.1821564893274 | 58.36481717653 |
| 56.182055411928 | 58.3654085087415 |
| 56.1819530415939 | 58.3656085203702 |
| 56.1817808017824 | 58.3657173724576 |
| 56.1816739896698 | 58.3658814993625 |
| 56.1814954611584 | 58.3664254796907 |
| 56.1814203856676 | 58.3668489650453 |
| 56.1814188117523 | 58.3670302230747 |
| 56.1814604914319 | 58.3671226169945 |
| 56.1815098538882 | 58.367185523451 |
| 56.1815197084766 | 58.3673155486099 |
| 56.1814236446311 | 58.3676821313348 |
| 56.1812619380814 | 58.3679644524782 |
| 56.1811084352891 | 58.3682754023812 |

| | |
|---|---|
| 56.1810557132321 | 58.3685531133306 |
| 56.1810371870173 | 58.3689741169574 |
| 56.181037103797 | 58.3689812070308 |
| 56.1810357329565 | 58.3690455280451 |
| 56.1810248657879 | 58.3695542936237 |
| 56.1809218863122 | 58.3700007291384 |
| 56.1807177229548 | 58.3704443349879 |
| 56.1805861737719 | 58.3705732875212 |
| 56.1801234461918 | 58.3710136829936 |
| 56.1800254998931 | 58.3712424653399 |
| 56.1798981858422 | 58.3716899467592 |
| 56.1797947090644 | 58.3721003097191 |
| 56.1798162734249 | 58.3724978066355 |
| 56.1798999258104 | 58.3727114139461 |
| 56.1799544942436 | 58.3731582037579 |
| 56.1799461088012 | 58.3734339660498 |
| 56.1799199208485 | 58.3735198522352 |
| 24 | |
| 56.1854432247817 | 58.3509658329946 |
| 56.1854731313052 | 58.3510378097189 |
| 56.1854432065544 | 58.3509658665871 |
| 25 | |
| 56.1859985761668 | 58.3523033603108 |
| 56.1862060195814 | 58.3528030418545 |
| 56.1860499510208 | 58.3524272144842 |
| 56.1859984841842 | 58.3523032032967 |
| 56.1854731315936 | 58.3510378104134 |
| 56.1854731317853 | 58.3510378108752 |
| 26 | |
| 56.1799199208484 | 58.3735198522352 |
| 56.1799461088011 | 58.3734339660498 |
| 56.1796636929013 | 58.3733873368114 |
| 56.1792456972615 | 58.3733184371088 |
| 56.1791508083208 | 58.3733027661615 |
| 56.1787417818748 | 58.3731534373904 |
| 56.1777002415651 | 58.372636341569 |
| 56.1776489844639 | 58.3726785157204 |
| 56.177592660544 | 58.3727246147129 |
| 56.1775047937363 | 58.3728954463991 |
| 56.1774488606392 | 58.3728445816594 |
| 56.1768096704033 | 58.3722629336575 |
| 56.1766497559134 | 58.37207586145 |
| 56.1766152559258 | 58.3720356583692 |
| 56.176607588289 | 58.3720266528315 |
| 56.1764746707946 | 58.3718432354583 |
| 56.1762201303872 | 58.3714085987903 |
| 56.1759901080826 | 58.3709340880402 |
| 56.1758275062509 | 58.3706749995936 |
| 56.1757334709168 | 58.3705238702976 |
| 56.1752851912574 | 58.3698065696307 |
| 56.1729792850648 | 58.3734784478173 |
| 56.1718320581076 | 58.3752957755591 |
| 56.1703011689561 | 58.3777310534311 |
| 56.1688136792534 | 58.3800843931259 |
| 56.1683310674197 | 58.3808506223156 |
| 56.1674025920786 | 58.3823249189486 |
| 56.1671442185463 | 58.3827350702594 |
| 56.1658859831744 | 58.3847234325594 |
| 56.1646277126145 | 58.3867115037446 |
| 56.1640018140635 | 58.389142851407 |

| | |
|---|---|
| 56.1646397943489 | 58.3916537360194 |
| 56.1647691456536 | 58.392162672953 |
| 56.1652774525829 | 58.3941645553739 |
| 56.1652798192923 | 58.3942808482416 |
| 56.1652053963514 | 58.3943175369155 |
| 56.1650714815318 | 58.3943790021126 |
| 56.1649365756162 | 58.3944469490086 |
| 56.1648089550296 | 58.3945223092674 |
| 56.1647357573762 | 58.3945834141948 |
| 56.1646475684042 | 58.3946921718336 |
| 56.1645932679166 | 58.3948094520336 |
| 56.1645707156127 | 58.3949095894565 |
| 56.1645517513341 | 58.3950227732162 |
| 56.1645259253528 | 58.3951333542878 |
| 56.1645543412954 | 58.3951356736254 |
| 56.1645675214937 | 58.3951003337835 |
| 56.1645768090499 | 58.3950426233861 |
| 56.1645783659409 | 58.3949710787996 |
| 56.1646010388483 | 58.3948397049774 |
| 56.1646638772476 | 58.3947294627913 |
| 56.1647587569348 | 58.3946239589922 |
| 56.1648819893288 | 58.3945294695783 |
| 56.1650285643641 | 58.3944474979488 |
| 56.1651847215688 | 58.3943834659447 |
| 56.1652810995403 | 58.3943361732096 |
| 56.1653050381055 | 58.3954594877104 |
| 56.1653386046349 | 58.3970413684496 |
| 56.1653538832691 | 58.3977606537972 |
| 56.1650770950753 | 58.3977714145834 |
| 56.1645908512792 | 58.3977902048266 |
| 56.164263518145 | 58.397802974813 |
| 56.1642595659386 | 58.3978029835611 |
| 56.1637001541182 | 58.3978247540112 |
| 56.1636293181372 | 58.3978274740746 |
| 56.1633330580522 | 58.4005560948609 |
| 56.163166449922 | 58.4020587374698 |
| 56.1630201609438 | 58.4033821325275 |
| 56.1619711237054 | 58.4032907595162 |
| 27 | |
| 56.1702528015934 | 58.3971620741569 |
| 56.1704791866756 | 58.3967629721234 |
| 56.1711306645402 | 58.396036011406 |
| 56.1719735654924 | 58.3956653315081 |
| 56.172748193237 | 58.3952674617439 |
| 56.1728126736625 | 58.3956421184403 |
| 56.17283556494 | 58.3957752635292 |
| 56.1729143539763 | 58.3962325541543 |
| 56.1729415180326 | 58.3962114968936 |
| 28 | |
| 56.1729414423078 | 58.3962116451369 |
| 56.172914266356 | 58.3962327189426 |
| 56.1727628229892 | 58.3963550896531 |
| 29 | |
| 56.1725615133704 | 58.3965177530198 |
| 56.1723693481213 | 58.3966730267042 |
| 56.1722439702674 | 58.3967956846887 |
| 30 | |
| 56.1720813952755 | 58.396954732283 |
| 56.1719625525654 | 58.3970709960309 |
| 56.171790055921 | 58.3973901750937 |

| | |
|---|---|
| 31 | |
| 56.1717381179551 | 58.397486278197 |
| 56.1717116801121 | 58.3975351972511 |
| 56.1715123719793 | 58.3981947423464 |
| 56.1714645841943 | 58.3985845172347 |
| 56.1713552573931 | 58.3995534278258 |
| 32 | |
| 56.1709866831219 | 58.4011385651546 |
| 56.1707917560282 | 58.4010775257783 |
| 56.1707377258696 | 58.401060681804 |
| 56.1705016663748 | 58.4009867547412 |
| 56.1702708196729 | 58.400206418413 |
| 56.1701120667893 | 58.3998945917879 |
| 56.1699225931344 | 58.3995222588971 |
| 56.1699462585979 | 58.3988865500563 |
| 56.1699600140087 | 58.3985177342253 |
| 56.1701383619091 | 58.3976139015553 |
| 33 | |
| 56.4818693730603 | 58.0427496094402 |
| 56.4816240694966 | 58.0427562333691 |
| 56.4812159702627 | 58.0427667468854 |
| 56.4810216639267 | 58.0427718136419 |
| 56.4809976897648 | 58.0427724303917 |
| 56.4809302548574 | 58.0427740436432 |
| 56.4807743779251 | 58.0427780548395 |
| 56.4797917064219 | 58.0428033259653 |
| 56.4794129229933 | 58.0479775945383 |
| 56.479159511429 | 58.0484506537196 |
| 56.4789393838411 | 58.0503648761497 |
| 56.4785329098815 | 58.0510284164401 |
| 56.4790863755874 | 58.0527381592619 |
| 56.4790877556202 | 58.0530807594455 |
| 56.4787799262637 | 58.0558808189554 |
| 56.4787471594412 | 58.0561784575341 |
| 56.4787112031898 | 58.0566467045611 |
| 56.478714989638 | 58.05718461484 |
| 56.4787510692921 | 58.0576247358502 |
| 56.4787926797184 | 58.0579282142006 |
| 56.4789302391912 | 58.0586076453439 |
| 56.478909327481 | 58.0589335556305 |
| 56.4788099202312 | 58.0593668157056 |
| 56.479678542004 | 58.0600998572416 |
| 56.4796402253687 | 58.0632258888847 |
| 56.480174289452 | 58.0633405001378 |
| 56.480347256944 | 58.0633772371721 |
| 56.4805661314626 | 58.0664475276912 |
| 56.4807049726 | 58.0667828058574 |
| 56.480711324572 | 58.0667980584491 |
| 56.4807325328988 | 58.0668492232942 |
| 56.4810332592764 | 58.0675736173998 |
| 56.481076606483 | 58.0676780106753 |
| 56.4816609657945 | 58.0677024028714 |
| 56.4822453224642 | 58.0677266334068 |
| 56.4838469246272 | 58.0678038191303 |
| 56.4839658231253 | 58.0678073585263 |
| 56.4846474001034 | 58.067827656944 |
| 56.4847434909927 | 58.0678317366361 |
| 56.4851124834811 | 58.0678473961178 |
| 56.4851599350159 | 58.0672750635892 |
| 56.4848949985407 | 58.0646144700031 |

| | |
|---|---|
| 56.4851599723099 | 58.0645627985836 |
| 56.4852331342247 | 58.0645485856188 |
| 56.4851630983222 | 58.0639215044165 |
| 56.4850697902261 | 58.0630865322378 |
| 56.4853786100723 | 58.0619975525323 |
| 56.4851010862346 | 58.0583016642389 |
| 56.4853303171245 | 58.0575733457808 |
| 56.4851943354917 | 58.0573617855908 |
| 56.4843579525739 | 58.0563102676825 |
| 56.4840386630736 | 58.055552779072 |
| 56.4839667129952 | 58.0553795957757 |
| 56.4838371732848 | 58.0543954260535 |
| 56.4838084905467 | 58.0541366894641 |
| 56.4837646003792 | 58.0539154424532 |
| 56.4836845702367 | 58.0535918676753 |
| 56.4835477964791 | 58.0531360411006 |
| 56.4835027202288 | 58.0529807715268 |
| 56.4834766615671 | 58.0528909024115 |
| 56.4834229295292 | 58.0527057296487 |
| 56.4833513045812 | 58.0522906426379 |
| 56.4833334304298 | 58.052073065341 |
| 56.4833214088472 | 58.0514155493924 |
| 56.4831857926131 | 58.0496045818327 |
| 56.4831839835342 | 58.0492247901678 |
| 56.4831784980079 | 58.0488844795353 |
| 56.4831434845993 | 58.0485012415581 |
| 56.4830794335848 | 58.0480052433046 |
| 56.4830608888471 | 58.0476630242135 |
| 56.483019525116 | 58.0474153557902 |
| 56.482924911121 | 58.0470797439315 |
| 56.482904062659 | 58.0470402567393 |
| 56.4828357588995 | 58.0469100855007 |
| 56.48276822719 | 58.0468277652579 |
| 56.4825834018584 | 58.0467022756915 |
| 56.4823438756928 | 58.0465770733184 |
| 56.482172518988 | 58.0465625666448 |
| 56.4821498787259 | 58.0465567794439 |
| 56.4821888644064 | 58.0459836098161 |
| 56.4821117350862 | 58.0458521225076 |
| 56.48202196019 | 58.0456050671488 |
| 56.4817471500591 | 58.0454810849799 |
| 56.4817818126373 | 58.0449909411483 |
| 56.4818343075972 | 58.044676155824 |
| 56.4819146628927 | 58.0444845762029 |
| 56.4819938342507 | 58.0443920855983 |
| 56.4821704011026 | 58.0442787077212 |
| 56.4818693730603 | 58.0427496094402 |
| 34 | |
| 56.253362429211 | 58.071647617279 |
| 56.2532238460978 | 58.0718458290378 |
| 56.2512306009549 | 58.0746964719773 |
| 56.2511251199839 | 58.0748471299964 |
| 56.2513466129011 | 58.0753067315141 |
| 56.2516199002182 | 58.0758879198512 |
| 56.2518673373993 | 58.0764142927059 |
| 56.2532958380702 | 58.0794077314278 |
| 56.2540286575674 | 58.0813985065503 |
| 56.2545437243702 | 58.0827695553228 |
| 56.2546182218207 | 58.0829690639204 |
| 56.2545698210509 | 58.0831679394207 |

| | |
|---|---|
| 56.2541623102761 | 58.0858285721029 |
| 56.2540682130093 | 58.0864425712792 |
| 56.2540232471013 | 58.0865978545231 |
| 56.2539908688996 | 58.0867142477711 |
| 56.2536482184378 | 58.0878896239529 |
| 56.2532881069153 | 58.0890352118513 |
| 56.2531644003591 | 58.0899698880932 |
| 56.2531754158587 | 58.0906653042366 |
| 56.2535020513123 | 58.0914774029551 |
| 56.253876310723 | 58.0926767935443 |
| 56.254900872399 | 58.0946511908373 |
| 56.2548327822843 | 58.0947819883533 |
| 56.2547610223034 | 58.0949875274809 |
| 56.2547235897932 | 58.095222299275 |
| 56.2546896119616 | 58.0955222509261 |
| 56.2546895429724 | 58.0955918066273 |
| 56.2546891064383 | 58.0959508859587 |
| 56.2547183398628 | 58.0962661732166 |
| 56.254740685047 | 58.0963728323848 |
| 56.2548203763087 | 58.0967547790866 |
| 56.255038283368 | 58.0976754580655 |
| 56.2552987187722 | 58.0986901628194 |
| 56.2554858911072 | 58.0993545467707 |
| 56.2557565726842 | 58.1002507856962 |
| 56.2558536018054 | 58.1007304709309 |
| 56.2560754647069 | 58.101750243755 |
| 56.2562411337533 | 58.1022822865695 |
| 56.2563826489312 | 58.1028094283284 |
| 56.2566518943668 | 58.103621704699 |
| 56.2569155025119 | 58.1043786012595 |
| 56.2570813708102 | 58.1050783342511 |
| 56.2573288973547 | 58.1061901426668 |
| 56.2574473379354 | 58.1067991756179 |
| 56.2575953017072 | 58.1074407684789 |
| 56.257743223624 | 58.1083775439785 |
| 56.2584530563925 | 58.1103762235137 |
| 56.2614147175041 | 58.1079408948714 |
| 56.2617608544854 | 58.1076562331297 |
| 56.2621324449961 | 58.1073507459973 |
| 56.2622386419118 | 58.1067112014951 |
| 56.2621913773419 | 58.105075173948 |
| 56.2621889515614 | 58.1049894294776 |
| 56.2621738758401 | 58.1042819487134 |
| 56.2621517082442 | 58.1032381374962 |
| 56.2633646912715 | 58.1019204269051 |
| 56.2639490670644 | 58.1013064072915 |
| 56.2640081829014 | 58.1012441627291 |
| 56.2640420267518 | 58.1012085449795 |
| 56.2640464460627 | 58.1012039620941 |
| 56.2648611008506 | 58.1003478645963 |
| 56.2641862741232 | 58.098517059404 |
| 56.2631199773438 | 58.0958522527491 |
| 56.2622657382496 | 58.0930358575156 |
| 56.2617552143629 | 58.0910931210237 |
| 56.261258786663 | 58.0890328591395 |
| 56.2609940645097 | 58.0879340291187 |
| 56.2607696301225 | 58.0870027816883 |
| 56.260704527446 | 58.0867325436332 |
| 56.2606710604978 | 58.0865935175587 |
| 56.2613421869091 | 58.0859995552675 |

| | |
|---|---|
| 56.2608960158157 | 58.0834216105005 |
| 56.2607427941533 | 58.0825362850517 |
| 56.2606321482599 | 58.0818995948171 |
| 56.2606977054977 | 58.0816725283899 |
| 56.2605222046084 | 58.0812903099288 |
| 56.2603599915631 | 58.0803715695499 |
| 56.2602184199776 | 58.0801233519319 |
| 56.2601271187019 | 58.079963257539 |
| 56.2600775839334 | 58.0798762280947 |
| 56.2596352945054 | 58.0791902747228 |
| 56.2592003522021 | 58.0785372061392 |
| 56.258270628948 | 58.0765043880597 |
| 56.2579556961656 | 58.0758125912602 |
| 56.2577277366296 | 58.0762592710563 |
| 56.2575928865278 | 58.0764836027437 |
| 56.2572825262691 | 58.0769569481682 |
| 56.2570353804708 | 58.0774118627228 |
| 56.2570103298624 | 58.0774576939111 |
| 56.2569430828385 | 58.0773021909378 |
| 56.2564084401541 | 58.0760367124276 |
| 56.2557827427786 | 58.0745603575444 |
| 56.2553335019964 | 58.0751568813162 |
| 56.255330509469 | 58.075160747157 |
| 56.2552338332664 | 58.0752890194462 |
| 56.255189133149 | 58.0753587775194 |
| 56.2550889006618 | 58.0751404340929 |
| 56.2550696037621 | 58.0750233006939 |
| 56.2550600913952 | 58.0744275052954 |
| 56.2550207365214 | 58.0743425516389 |
| 56.2548131239407 | 58.0741110267051 |
| 56.2546505956472 | 58.0738957383635 |
| 56.2545923415056 | 58.0737186473588 |
| 56.2544903881836 | 58.0736120709975 |
| 56.2544281761861 | 58.0736089846724 |
| 56.2543717965536 | 58.0735436302701 |
| 56.2543282476244 | 58.0734154858365 |
| 56.2542415735012 | 58.072966496708 |
| 56.2541987171386 | 58.072881726897 |
| 56.2540511998272 | 58.0727402267952 |
| 56.2539535506653 | 58.0726894284716 |
| 56.2538275524849 | 58.072590390251 |
| 56.2537696908431 | 58.0724379744607 |
| 56.2536739801617 | 58.0720701454766 |
| 56.253604509443 | 58.0718378062699 |
| 56.253362429211 | 58.071647617279 |
| 35 | |
| 56.315435778147 | 58.1047610035979 |
| 56.3154578110296 | 58.1050370784595 |
| 56.3154388028636 | 58.1047991560534 |
| 56.315435778147 | 58.1047610035979 |
| 36 | |
| 56.4127182393272 | 58.1192849760625 |
| 56.4126812980573 | 58.1194104854556 |
| 56.4126038815882 | 58.1197922877983 |
| 56.4124885611626 | 58.120249412525 |
| 56.4123831083968 | 58.1206191812449 |
| 56.4120672674789 | 58.1214040467351 |
| 56.4116442868258 | 58.1225721894048 |
| 56.41150845123 | 58.1230104006888 |
| 56.4110512951747 | 58.1246049273115 |

| | |
|---|---|
| 56.4109153600178 | 58.1250429672737 |
| 56.4105731365465 | 58.1260397389899 |
| 56.4092729524365 | 58.1231572932914 |
| 56.4086031068089 | 58.1216605150463 |
| 56.408374389244 | 58.1212493681319 |
| 56.4080610975862 | 58.121805565133 |
| 56.4080697957751 | 58.1218334789354 |
| 56.4075814384321 | 58.1226619644881 |
| 56.4075203481692 | 58.1227655057212 |
| 56.4073856432176 | 58.123004814087 |
| 56.4073009329203 | 58.123154913525 |
| 56.4059871953304 | 58.1254736284207 |
| 56.4048308414402 | 58.1274825861322 |
| 56.4044562905665 | 58.1281334629633 |
| 56.4044014403978 | 58.1282284097958 |
| 56.4034485319116 | 58.1298506219846 |
| 56.4033417072004 | 58.1299943520023 |
| 56.403241745302 | 58.1300649970793 |
| 56.4028519383875 | 58.1302012685018 |
| 56.4028950319955 | 58.1305768814798 |
| 56.4029733246358 | 58.131259333247 |
| 56.402992009253 | 58.1313986848265 |
| 56.403137881318 | 58.1324898694506 |
| 56.4032117551954 | 58.133346216308 |
| 56.4034203487557 | 58.1361268560852 |
| 56.4034603064261 | 58.1366205755708 |
| 56.4034922565425 | 58.1366653044875 |
| 56.4036898120752 | 58.1369696743406 |
| 56.4037940698591 | 58.1371248255142 |
| 56.4039664608021 | 58.1373701971799 |
| 56.4040926633379 | 58.1376144860741 |
| 56.4041619434122 | 58.1378314989542 |
| 56.4042133839811 | 58.1380625297666 |
| 56.4042358600982 | 58.1381628176253 |
| 56.4043620213404 | 58.1384161851899 |
| 56.4044734364559 | 58.1386395126323 |
| 56.4057373349187 | 58.1412072017133 |
| 56.4061454086366 | 58.1419885693383 |
| 56.4071783760192 | 58.1438546610505 |
| 56.4073082581455 | 58.1440294637636 |
| 56.4074022775345 | 58.1440976705658 |
| 56.4076578836378 | 58.1441650889485 |
| 56.40798619374 | 58.1442288729476 |
| 56.4083422152685 | 58.1442546553813 |
| 56.4083587016257 | 58.1442285555633 |
| 56.4090364774812 | 58.1431554350417 |
| 56.4097702139777 | 58.1419893865897 |
| 56.409874584444 | 58.141825373173 |
| 56.4106619284518 | 58.1405888575473 |
| 56.4121592685897 | 58.1405138350489 |
| 56.4121966028556 | 58.1405116402888 |
| 56.4122555936939 | 58.1403874792491 |
| 56.4123714584527 | 58.1402700280181 |
| 56.4126441419612 | 58.1399938569208 |
| 56.4130258624824 | 58.1396235787444 |
| 56.4131985074465 | 58.1394076706535 |
| 56.413348440328 | 58.1391460687903 |
| 56.4136799576547 | 58.138537655881 |
| 56.4139661104076 | 58.1379817429117 |
| 56.4142383016159 | 58.1373594345137 |

| | |
|---|---|
| 56.414381044357 | 58.1370046763591 |
| 56.4145663079683 | 58.1367044975944 |
| 56.4160926060309 | 58.1332172353158 |
| 56.4163552719308 | 58.1331772823378 |
| 56.4159185514574 | 58.1308552893194 |
| 56.4158896987606 | 58.1292527231669 |
| 56.4157386219568 | 58.1288765942102 |
| 56.4156374262446 | 58.128624030689 |
| 56.4154363937681 | 58.1281603246457 |
| 56.4165792385725 | 58.1273298267831 |
| 56.4151760507973 | 58.1230994444822 |
| 56.4152833560301 | 58.1224380292418 |
| 56.4145949335207 | 58.1221153720241 |
| 56.4139843573235 | 58.1219754652904 |
| 56.4141559697011 | 58.1204419119916 |
| 56.4135340416724 | 58.1201903109771 |
| 56.4133120118758 | 58.1210809693577 |
| 56.4127182393272 | 58.1192849760625 |
| 37 | |
| 56.1568856 | 58.1388093 |
| 56.1544911 | 58.1399669 |
| 56.1570882 | 58.1524684 |
| 56.1548871 | 58.1560899 |
| 56.1551358 | 58.1646062 |
| 56.1548411 | 58.1659291 |
| 56.1558726 | 58.1669544 |
| 56.1573093 | 58.172676 |
| 56.1574014 | 58.1716838 |
| 56.1584144 | 58.1735359 |
| 56.1605324 | 58.1675167 |
| 56.1642894 | 58.1665575 |
| 56.1652838 | 58.1637794 |
| 56.1701634 | 58.1601083 |
| 56.1739747 | 58.1610343 |
| 56.1737722 | 58.1577271 |
| 56.1764232 | 58.155875 |
| 56.1766626 | 58.1536591 |
| 56.172244 | 58.1544198 |
| 56.1711761 | 58.1435057 |
| 56.1640868 | 58.1448286 |
| 56.1628713 | 58.139107 |
| 56.1568856 | 58.1388093 |
| 38 | |
| 56.1945489434387 | 58.3199735295583 |
| 56.1945456821962 | 58.321962461225 |
| 56.19454360366 | 58.3232279395146 |
| 56.1963436342358 | 58.3234207913948 |
| 56.1964569446264 | 58.3235072167355 |
| 56.1965321197771 | 58.323564420655 |
| 56.1966266491032 | 58.3249437287932 |
| 56.1967024554463 | 58.3260507808487 |
| 56.1947181851529 | 58.3260181626865 |
| 56.1928363807031 | 58.3260416859723 |
| 56.1918378824276 | 58.3261778228236 |
| 56.1908224149732 | 58.3263145520427 |
| 56.1908300356652 | 58.3255986140736 |
| 56.1908664222604 | 58.3221768716841 |
| 56.1944788397988 | 58.3200156751412 |
| 56.1945489434387 | 58.3199735295583 |

**Описание границ охотничьего угодья «Заводоуспенское»**

Северная граница: от деревни Александровка вниз по течению по середине реки Пышма до места пересечения с границей между Свердловской областью и Тюменской областью.

Восточная граница: от места пересечения середины реки Пышма с границей между Свердловской областью и Тюменской областью на юг по границе между Свердловской областью и Тюменской областью до юго-западного угла квартала 348 Южного участка Южного участкового лесничества Тугулымского лесничества.

Южная граница: от юго-западного угла квартала 348 Южного участка Южного участкового лесничества Тугулымского лесничества на запад по границе между Свердловской областью и Курганской областью до деревни Цепошникова.

Западная граница: от деревни Цепошникова по автомобильной дороге Цепошникова – Александровка через деревню Калачики, урочище Кугай до деревни Александровка.

За исключением земель, непригодных для осуществления видов деятельности в сфере охотничьего хозяйства, в том числе земель населенных пунктов (поселок Заводоуспенское, деревня Бочкари, деревня Александровка, деревня Луговая), в следующих границах:

| | |
|---|---|
| 1 | |
| 56.9462390162069 | 64.5821120922237 |
| 56.9463960751007 | 64.5823167607786 |
| 56.9467411996474 | 64.5827662975578 |
| 56.946839088064 | 64.5826585904616 |
| 56.9465478518101 | 64.5823239425809 |
| 56.9466499774355 | 64.5821411309867 |
| 56.9469540002616 | 64.5825321366891 |
| 56.9504961943168 | 64.5786201953545 |
| 2 | |
| 56.9648922970906 | 64.6379912668238 |
| 56.9624858088165 | 64.6383601454278 |
| 56.9625708993006 | 64.6396373111108 |
| 56.9627916856575 | 64.6430448237585 |
| 56.9628217587704 | 64.6446571676562 |
| 56.9614739359377 | 64.6450459240477 |
| 56.9617598802785 | 64.6524833424676 |
| 56.9619590798149 | 64.6525636740597 |
| 56.9620924916885 | 64.6527041747872 |
| 56.9623995230848 | 64.6528541241591 |
| 56.9625901881871 | 64.6530066232528 |
| 56.9627500491401 | 64.6533039668833 |
| 56.9629035215311 | 64.6533348858703 |
| 56.9630480713182 | 64.6532584527906 |
| 56.9630248283452 | 64.6544104956988 |
| 56.9629151617326 | 64.6556417214835 |
| 56.9629179362557 | 64.6562612632351 |
| 56.9629454114153 | 64.6572603181867 |
| 56.9629083473023 | 64.6579162004203 |
| 56.9628187116157 | 64.6582950455141 |
| 56.9629358067348 | 64.6583095857037 |
| 56.9632389874206 | 64.6581222000499 |
| 56.9636485561204 | 64.6578427197638 |
| 56.9643922698148 | 64.6570677225866 |
| 56.9648336404603 | 64.6577651345804 |
| 56.9651289436842 | 64.6585807985694 |
| 56.9654866450619 | 64.6593305207204 |
| 56.9657299428413 | 64.6590075798112 |
| 56.9659357984813 | 64.6586209207099 |
| 56.9663007688723 | 64.6580703146637 |

| | |
|---|---|
| 56.966368231431 | 64.657813439067 |
| 56.9673503558908 | 64.6572116553221 |
| 3 | |
| 56.8542786832966 | 64.7710632760721 |
| 56.8555598 | 64.7718695 |
| 56.8567210839887 | 64.7672519058545 |
| 56.8567363722042 | 64.7672636584692 |
| 56.8568486045589 | 64.7667448479393 |
| 56.8611508 | 64.7496381 |
| 4 | |
| 56.8428395932155 | 64.8315213649865 |
| 56.842881124448 | 64.8315497675462 |
| 56.8429981183974 | 64.8316297056366 |
| 56.8431439539488 | 64.831729355381 |
| 56.8441643861942 | 64.8317584717039 |
| 56.8451599805723 | 64.8315615802329 |
| 56.8454318785051 | 64.8317777584227 |
| 56.8457846142809 | 64.8320501488398 |
| 56.8458129030248 | 64.8313414005603 |
| 56.845852873778 | 64.830799272529 |
| 56.8459828998322 | 64.8300895057497 |
| 56.8461730641659 | 64.8293490953287 |
| 56.846934396443 | 64.8267906945618 |
| 56.847023896388 | 64.8265207929768 |
| 56.847325698748 | 64.8255174172642 |
| 56.84727384992 | 64.8254569632474 |
| 56.8475709 | 64.8244881 |
| 56.8468285139793 | 64.8233981404784 |
| 5 | |
| 56.9732472334839 | 64.899310889025 |
| 56.9684282 | 64.8960526 |
| 56.9670597 | 64.8967392 |
| 56.9670879 | 64.8979377 |
| 56.9672 | 64.9027045 |
| 56.9676913 | 64.9031336 |
| 56.9681943 | 64.9045713 |
| 56.9685685000001 | 64.9070604 |
| 56.9690243088707 | 64.9068314426673 |
| 56.969038560903 | 64.9068388028343 |
| 56.9690511912472 | 64.9068569313494 |
| 56.9692318 | 64.9078511 |
| 56.9696648 | 64.9079453 |
| 56.969785 | 64.9092705 |
| 56.9684282 | 64.9099142 |
| 56.9678391 | 64.9116579 |
| 56.9679986 | 64.9123761 |
| 56.9703815 | 64.9140985 |
| 56.9709856 | 64.9156445 |
| 56.9718089 | 64.9200336 |
| 56.9732937 | 64.9209435 |
| 56.9743579 | 64.9224884 |
| 56.9746152 | 64.9231751 |
| 56.9746851485309 | 64.9231244920768 |
| 56.9747131262385 | 64.9231131548405 |
| 56.9749181796626 | 64.9229962846011 |
| 56.9750613619998 | 64.9229199287631 |
| 56.9746625411827 | 64.9205314908685 |
| 56.9743669237334 | 64.9188944662793 |
| 56.9740318472924 | 64.917047842935 |
| 56.9736959439723 | 64.9151230008025 |

| | |
|---|---|
| 56.9734702754241 | 64.9141254317173 |
| 56.9732145287629 | 64.9130702488618 |
| 56.9729707687085 | 64.9118627688748 |
| 56.972822450824 | 64.9111471983133 |
| 56.9727688693938 | 64.9108451083949 |
| 56.9725713627323 | 64.9105962542752 |
| 56.9724647613584 | 64.9103595900512 |
| 56.9723795868376 | 64.909813452435 |
| 56.9721915135859 | 64.9094273393326 |
| 56.9721325411166 | 64.909125421761 |
| 56.9720317156583 | 64.9080557020362 |
| 56.9719394909052 | 64.9073287443194 |
| 56.971931740936 | 64.9067656135556 |
| 56.9719738713979 | 64.9059613658021 |
| 56.9720526339457 | 64.9053136896476 |
| 56.972183004057 | 64.9048591235915 |
| 6 | |
| 56.8737941621047 | 65.028173142115 |
| 56.8736831324919 | 65.0274125651963 |
| 56.8736818901398 | 65.0270744211803 |
| 56.8737131821013 | 65.0268769298335 |
| 56.8753428 | 65.0247663 |
| 56.8749187 | 65.0175474 |
| 56.874835 | 65.0161221 |
| 56.8726281 | 65.0078679 |
| 56.8667757 | 65.0056579 |
| 56.8663085847954 | 65.0054220133983 |
| 56.8662983220931 | 65.005333715398 |
| 56.8659057612906 | 65.0051388788684 |
| 56.8658040379774 | 65.0050885896099 |
| 56.8653751337728 | 65.0048757516707 |
| 56.8652740725781 | 65.0048995992936 |
| 56.8620524 | 65.0032727 |
| 56.8604596 | 65.0007017 |
| 56.855678 | 65.0002541 |
| 56.8529449 | 65.0052462 |
| 7 | |
| 56.8534041161514 | 65.0595331592797 |
| 56.854673332415 | 65.0582744699462 |
| 56.8544507075743 | 65.056953264354 |
| 56.8537691852021 | 65.0548241724088 |
| 56.8534151222497 | 65.0520956915503 |
| 56.853706184665 | 65.051432765717 |
| 56.853095711188 | 65.0475102011824 |
| 56.8534861840924 | 65.0451965444422 |
| 56.8535572022034 | 65.0451539860492 |
| 56.8559205089642 | 65.0444335991966 |
| 56.8585421970056 | 65.0433135488204 |
| 56.8595504747139 | 65.0430148069306 |
| 56.8616999326869 | 65.0412148822147 |
| 56.8635700676822 | 65.0353447348818 |
| 56.8684229182986 | 65.0283702824645 |
| 56.86907838652 | 65.0288847604956 |
| 56.8691067367931 | 65.0288121129075 |

**Описание границ охотничьего угодья «Заимка тихая»**

Северная граница: от северо-западного угла квартала 33 урочища ТОО «Журавлевское» Тугулымского участкового лесничества Тугулымского лесничества на восток по северным

границам кварталов 33, 34 урочища ТОО «Журавлевское» Тугулымского участкового лесничества Тугулымского лесничества до юго-западного угла квартала 16 урочища ТОО «Журавлевское» Тугулымского участкового лесничества Тугулымского лесничества, далее на север по западной границе квартала 16 урочища ТОО «Журавлевское» Тугулымского участкового лесничества Тугулымского лесничества до юго-западного угла квартала 13 урочища ТОО «Журавлевское» Тугулымского участкового лесничества Тугулымского лесничества, далее на восток по южным границам кварталов 13, 14, 18 урочища ТОО «Журавлевское» Тугулымского участкового лесничества Тугулымского лесничества, южным границам кварталов 5, 6 урочища ТОО «Буревестник» Тугулымского участкового лесничества Тугулымского лесничества до юго-восточного угла квартала 6 урочища ТОО «Буревестник» Тугулымского участкового лесничества Тугулымского лесничества, далее на север по западной границе квартала 9 урочища ТОО «Буревестник» Тугулымского участкового лесничества Тугулымского лесничества до северо-западного угла квартала 9 урочища ТОО «Буревестник» Тугулымского участкового лесничества Тугулымского лесничества, далее на восток по северным границам кварталов 9, 10 урочища ТОО «Буревестник» Тугулымского участкового лесничества Тугулымского лесничества до деревни Чураки.

Восточная граница: от деревни Чураки на юг по восточной границе кварталов 10, 13, 19 урочища ТОО «Буревестник» Тугулымского участкового лесничества Тугулымского лесничества до юго-восточного угла квартала 19 урочища ТОО «Буревестник» Тугулымского участкового лесничества Тугулымского лесничества, далее на юго-запад по юго-восточной границе квартала 19 урочища ТОО «Буревестник» Тугулымского участкового лесничества Тугулымского лесничества до юго-восточного угла квартала 25 урочища ТОО «Буревестник» Тугулымского участкового лесничества Тугулымского лесничества, далее на север по восточной границе квартала 25 урочища ТОО «Буревестник» Тугулымского участкового лесничества Тугулымского лесничества до северо-восточного угла квартала 25 урочища ТОО «Буревестник» Тугулымского участкового лесничества Тугулымского лесничества, далее на запад по северной границе квартала 25 урочища ТОО «Буревестник» Тугулымского участкового лесничества Тугулымского лесничества до северо-западного угла квартала 25 урочища ТОО «Буревестник» Тугулымского участкового лесничества Тугулымского лесничества, далее на юг по западной границе квартала 25 урочища ТОО «Буревестник» Тугулымского участкового лесничества Тугулымского лесничества до юго-западного угла квартала 25 урочища ТОО «Буревестник» Тугулымского участкового лесничества Тугулымского лесничества, далее на юго-запад по западным границам кварталов 31, 32 урочища ТОО «Буревестник» Тугулымского участкового лесничества Тугулымского лесничества, западной границе квартала 82 урочища ТОО «Журавлевское» Тугулымского участкового лесничества Тугулымского лесничества до юго-западного угла квартала 82 урочища ТОО «Журавлевское» Тугулымского участкового лесничества Тугулымского лесничества.

Южная граница: от юго-западного угла квартала 82 урочища ТОО «Журавлевское» Тугулымского участкового лесничества Тугулымского лесничества на запад по железной дороге Тюмень – Екатеринбург до станции Тугулым.

Западная граница: от станции Тугулым на север по автомобильной дороге станция Тугулым – Ошкуково – Трошково до северо-западного угла квартала 33 урочища ТОО «Журавлевское» Тугулымского участкового лесничества Тугулымского лесничества.

За исключением земель, непригодных для осуществления видов деятельности в сфере охотничьего хозяйства, в том числе земель населенных пунктов (деревня Чураки, деревня Тямкина, деревня Ядрышникова, деревня Юшкова, деревня Золотова, деревня Колобова, село Ошкуково, деревня Журавлёва, поселок городского типа Тугулым), в следующих границах:

| 1 | |
|---|---|
| 57.0734341882114 | 64.5778670595384 |
| 57.0734348051161 | 64.5779555780741 |
| 57.0734827829496 | 64.5780565732915 |

| | |
|---|---|
| 57.0735356616071 | 64.5780854795298 |
| 57.0737332887717 | 64.578058688746 |
| 57.0737373327867 | 64.5780741938798 |
| 57.0738027406584 | 64.5783286796416 |
| 57.0738206234038 | 64.5783983830659 |
| 57.0734490852277 | 64.5784525058326 |
| 57.0733886914761 | 64.5786095701147 |
| 57.0733796357502 | 64.5786796798334 |
| 57.0733513472765 | 64.5792152285903 |
| 57.0733055141035 | 64.580483114244 |
| 57.0731932803253 | 64.5832215191752 |
| 57.0729912368053 | 64.5881261994299 |
| 57.0729144634267 | 64.5901915488655 |
| 57.073023669659 | 64.5902067167268 |
| 57.073858541062 | 64.5902989147211 |
| 57.0745649096226 | 64.5903770352752 |
| 57.0747499768776 | 64.5903974697255 |
| 57.0746990211442 | 64.5901094086984 |
| 57.0746875276617 | 64.5897474059324 |
| 57.0746957820352 | 64.5893537905221 |
| 57.0746516677121 | 64.5890441900082 |
| 57.0745913299354 | 64.5888452174328 |
| 57.0746448556501 | 64.5887989191826 |
| 57.074767059775 | 64.5887426645282 |
| 57.0747963278466 | 64.5886109109543 |
| 57.0747959096682 | 64.588513470091 |
| 57.0747953372357 | 64.5883258336896 |
| 57.0747947061508 | 64.5881485884455 |
| 57.0748236574673 | 64.5880282250269 |
| 57.0749292988944 | 64.5878687302934 |
| 57.0750314224623 | 64.5877156394041 |
| 57.0750873438698 | 64.5874129843229 |
| 57.0751687394161 | 64.5869769074988 |
| 57.0751800212321 | 64.5868663073655 |
| 57.0751913453023 | 64.5867593333913 |
| 57.0752335897136 | 64.5863239714255 |
| 57.0752603930488 | 64.5859738128307 |
| 57.075275388785 | 64.5857276790972 |
| 57.0752427256401 | 64.5854764974392 |
| 57.0751308516065 | 64.5854329194242 |
| 57.0749449035386 | 64.585360269921 |
| 57.0747652223763 | 64.5853089763238 |
| 57.0746956456968 | 64.5851268634737 |
| 57.0746661747386 | 64.5848031684278 |
| 57.0746982810998 | 64.5844998019445 |
| 57.0747778188548 | 64.5843817282661 |
| 57.0750631348399 | 64.5843040192102 |
| 57.075292000493 | 64.584083914148 |
| 57.0753559806764 | 64.5839794789313 |
| 57.0754156508311 | 64.5838827990426 |
| 57.075447556866 | 64.5838310791617 |
| 57.0758791491391 | 64.5831298496729 |
| 57.0760050393283 | 64.5828747148269 |
| 57.0761247193285 | 64.5824498028442 |
| 57.0762705145157 | 64.5821843129709 |
| 57.0764661910402 | 64.581837693457 |
| 57.0764995261792 | 64.5815937935316 |
| 57.0765337573262 | 64.5811582319568 |
| 57.0765960417208 | 64.5809629894187 |
| 57.0767460734843 | 64.5807220594102 |

| | |
|---|---|
| 57.077377650539 | 64.5806609250354 |
| 57.0800863 | 64.5829513 |
| 57.0813982 | 64.5840606 |
| 57.0834282 | 64.5750241 |
| 57.0827658283799 | 64.5745788963537 |
| 57.082832825715 | 64.5739024365609 |
| 57.082949856448 | 64.572721936056 |
| 57.0828907563623 | 64.5725006292168 |
| 57.083031047837 | 64.5722880505657 |
| 57.0831581587003 | 64.5716357697912 |
| 57.0832038283199 | 64.5708843261266 |
| 57.0840956 | 64.5684227 |
| 57.0878267 | 64.5584664 |
| 57.0874714669905 | 64.5555899570677 |
| 57.0881103379156 | 64.5537120199485 |
| 57.0895988 | 64.5517716 |
| 57.0932361 | 64.5519432 |
| 57.0943437451442 | 64.547909643731 |
| 57.0949193706248 | 64.5481322672475 |
| 57.0949376621874 | 64.5481222878043 |
| 57.0951196649508 | 64.548193628382 |
| 57.0951256254507 | 64.5482113716415 |
| 57.0954698442546 | 64.5483367057511 |
| 57.0954713781981 | 64.548337303697 |
| 57.0955340814739 | 64.5479788721194 |
| 57.0957231777354 | 64.5467542081276 |
| 57.0957871019746 | 64.5462658693427 |
| 57.0958207072251 | 64.5459678437115 |
| 57.096063202345 | 64.5438146950183 |
| 57.0963302332545 | 64.5423452682196 |
| 57.0966582340762 | 64.5402573932535 |
| 57.0968708633327 | 64.539076408834 |
| 57.0969420792957 | 64.5384504622944 |
| 57.096942264159 | 64.5384469807863 |
| 57.0970963896967 | 64.5378857233911 |
| 57.0972086840716 | 64.5378810718705 |
| 57.0978410403516 | 64.5378959093216 |
| 57.0980191722047 | 64.5379215201184 |
| 2 | |
| 57.0823547398792 | 64.5417154162518 |
| 57.0823470774321 | 64.5417491582818 |
| 57.0823393134653 | 64.5417831206987 |
| 57.0823318738674 | 64.5420156543888 |
| 57.0823283398489 | 64.5420951326514 |
| 57.0823130736033 | 64.5422743792511 |
| 57.0823167425309 | 64.5424150866962 |
| 57.0823640661758 | 64.5427504631908 |
| 57.0823475836754 | 64.5428809375725 |
| 57.0823756589323 | 64.5431244007891 |
| 57.0823014088402 | 64.5432458373379 |
| 57.0822852426647 | 64.5433279718964 |
| 57.0822974583715 | 64.5434924135282 |
| 57.0822113519475 | 64.5437258270185 |
| 57.0821726618877 | 64.5439589665572 |
| 57.0821253083332 | 64.5442110945537 |
| 57.0821360250785 | 64.5443480521276 |
| 57.0821460612664 | 64.5445106024909 |
| 57.0820737635359 | 64.5446227199503 |
| 57.0820077789387 | 64.5446697614304 |
| 57.0819079847178 | 64.5448479767222 |

| | |
|---|---|
| 57.0818253357485 | 64.5450254964931 |
| 57.0818313408646 | 64.5451067310845 |
| 57.0818834971458 | 64.545329095103 |
| 57.0819902043115 | 64.545561950684 |
| 57.0820555665304 | 64.5457165840058 |
| 57.0782183 | 64.5543465 |
| 57.0789898484865 | 64.5563338920249 |
| 57.0789911503103 | 64.5565291625757 |
| 57.0789180700438 | 64.5567046081354 |
| 57.0788833610475 | 64.5570251261989 |
| 57.0787343745613 | 64.5573952579511 |
| 57.078646783426 | 64.5576720497923 |
| 57.0786688560386 | 64.5577457073248 |
| 57.0787147398442 | 64.5577826208759 |
| 57.0787086258906 | 64.5578649969216 |
| 57.0786741319376 | 64.5581208545447 |
| 57.0786279605909 | 64.5580447011283 |
| 57.0786353173026 | 64.5579837150346 |
| 57.0771668355547 | 64.5572382310392 |
| 57.0767455340603 | 64.5570196618299 |
| 57.0762665773427 | 64.5567712568977 |
| 57.0762530405497 | 64.5559296063858 |
| 57.0762433895544 | 64.5553237859802 |
| 57.0761829807877 | 64.5548524307085 |
| 57.0761037438161 | 64.5543162008748 |
| 57.0760743443279 | 64.5538848276526 |
| 57.0760386531777 | 64.5536336241468 |
| 57.0760461818955 | 64.5531737195877 |
| 57.0760925481409 | 64.5527397897214 |
| 57.0761138729106 | 64.5525402147383 |
| 57.0762236428615 | 64.5517307013522 |
| 57.0762490637891 | 64.551273040684 |
| 57.076386764879 | 64.5504341935339 |
| 57.0763860793948 | 64.549956804989 |
| 57.0764650080471 | 64.5495055556188 |
| 57.0764743587967 | 64.5489965924148 |
| 57.0765360834377 | 64.5487737775443 |
| 57.0766502787573 | 64.5485902346095 |
| 57.0766067153757 | 64.5483050485725 |
| 57.0765381881083 | 64.5479677708018 |
| 57.076840563542 | 64.5462143993996 |
| 57.0770530925676 | 64.5448861587314 |
| 57.0771457237005 | 64.5440222143389 |
| 57.0772375365393 | 64.5432699458645 |
| 57.0778090924766 | 64.5398013188374 |
| 57.0780793107314 | 64.5384812131246 |
| 57.0780370272406 | 64.5384387886468 |
| 3 | |
| 57.0690658488554 | 64.5675244485026 |
| 57.070544657776 | 64.5670763925005 |
| 57.070748716882 | 64.5670779931253 |
| 57.070754400525 | 64.568332541829 |
| 57.0702400526964 | 64.5683171017643 |
| 57.0702283863047 | 64.5788951134545 |
| 57.0702281400686 | 64.5789582731627 |
| 57.070228207055 | 64.5789716259864 |
| 57.0703808004727 | 64.5789415136288 |
| 57.0707278959543 | 64.5788555561755 |
| 57.0708911154769 | 64.5787819872081 |
| 57.0710542054774 | 64.5787356289118 |

| | |
|---|---|
| 57.072176331614 | 64.5784328225451 |
| 57.072704777421 | 64.5783106533845 |
| 57.0729621507394 | 64.5782475301859 |
| 57.0730107403264 | 64.5782094939827 |
| 57.0730142006377 | 64.578205894153 |
| 57.0730146456078 | 64.5782055467412 |
| 57.073063622756 | 64.578154633268 |
| 57.0731229978139 | 64.5780561477891 |
| 57.0731234011234 | 64.5779648162964 |
| 4 | |
| 57.0686038012322 | 64.6620678462852 |
| 57.0687605 | 64.6618243 |
| 57.0684833093885 | 64.6594603718067 |
| 57.0684868859899 | 64.6594603872258 |
| 57.0684922472559 | 64.6591828713767 |
| 57.068238817555 | 64.6570580955492 |
| 57.0678608376788 | 64.6538899457565 |
| 57.0680366048134 | 64.6536249920654 |
| 57.0677398880011 | 64.6512674626086 |
| 57.0675357346324 | 64.6513792947824 |
| 57.0667172340936 | 64.6443989844118 |
| 57.0668654714241 | 64.6443483185478 |
| 57.0664824123111 | 64.641300291505 |
| 57.0664783497087 | 64.6412504916882 |
| 57.0664235993641 | 64.6407264864941 |
| 57.0663414959378 | 64.6397672916999 |
| 57.0661725617445 | 64.6376227374531 |
| 57.0660917790861 | 64.6364961699546 |
| 57.0659269059996 | 64.6344934349828 |
| 57.0659004412763 | 64.6341203611839 |
| 57.0676069 | 64.6229346 |
| 57.0689472 | 64.6080943 |
| 57.069237 | 64.5867418 |
| 57.0691411602961 | 64.5867304118262 |
| 57.0691481746292 | 64.5838078551649 |
| 57.0691484436553 | 64.5832170885431 |
| 57.069047158776 | 64.5828814387705 |
| 5 | |
| 57.2036359903374 | 64.6993991126102 |
| 57.2036263369613 | 64.6993887023289 |
| 57.2035604786225 | 64.6993191270396 |
| 57.2033917686643 | 64.6990304179222 |
| 57.2028163625901 | 64.7015851094395 |
| 57.2028969166189 | 64.7016266835184 |
| 57.2028476148624 | 64.7019028299202 |
| 57.2027697601542 | 64.7024472492 |
| 57.2027385274699 | 64.7028256570223 |
| 57.2027301996838 | 64.7031041139875 |
| 57.2027597845791 | 64.7039115190911 |
| 57.2027969604851 | 64.7042880979197 |
| 57.2028545860538 | 64.7047333100461 |
| 57.2026359 | 64.704915 |
| 6 | |
| 57.1261689833589 | 64.7254482983307 |
| 57.1267855622064 | 64.7251234426067 |
| 57.1288722806515 | 64.7241677131588 |
| 57.1288816203559 | 64.7239723502021 |
| 57.1288916636609 | 64.7236567408151 |
| 57.1289030918962 | 64.7232938519358 |
| 57.1293666409248 | 64.7085688351763 |

| | |
|---|---|
| 57.1299424 | 64.7066893 |
| 57.1294575602707 | 64.7056804887018 |
| 57.1294816228519 | 64.7049163164963 |
| 57.1293691096434 | 64.7044908641731 |
| 57.1292735223226 | 64.7043037594016 |
| 57.1293584449115 | 64.7039908721413 |
| 57.1292940915121 | 64.703551124657 |
| 57.1294413437688 | 64.7031383729447 |
| 57.1284494604886 | 64.7024066718196 |
| 57.1284472702129 | 64.7020692102052 |
| 57.128367053081 | 64.7014660721987 |
| 57.1281032310542 | 64.7004757665202 |
| 57.1279503088347 | 64.700052144281 |
| 57.1278700913988 | 64.700042018562 |
| 57.1276909434977 | 64.7001271435466 |
| 57.1275491916341 | 64.7001905952036 |
| 57.1274228492481 | 64.7001004071911 |
| 57.1273421217763 | 64.7000429069696 |
| 57.1271598175219 | 64.6998181929939 |
| 57.1270530390298 | 64.6995349167597 |
| 57.1252384005445 | 64.7005456604011 |
| 57.1252807752486 | 64.700911518492 |
| 57.1251374774922 | 64.7011067871575 |
| 57.1246884973058 | 64.7013376075198 |
| 57.1242565435111 | 64.7015483191812 |
| 57.1240893732888 | 64.7015197218085 |
| 57.1238885389785 | 64.7013254149826 |
| 57.1237806326949 | 64.7014295644118 |
| 57.1235400868026 | 64.7017597903695 |
| 57.1234217865526 | 64.7006138976677 |
| 57.1234385856998 | 64.7004808640399 |
| 57.1233840112149 | 64.7004668334397 |
| 57.1232963853872 | 64.7004442636279 |
| 57.1232858760702 | 64.7005275335456 |
| 57.1232857880741 | 64.7005277018617 |
| 57.1230288764059 | 64.7007890117378 |
| 57.1225707714782 | 64.7004889907305 |
| 57.1221318479595 | 64.7004608748514 |
| 57.1216119710807 | 64.7006379610712 |
| 57.1211996042718 | 64.7008827877341 |
| 57.1203596550876 | 64.7015861238004 |
| 57.1201945011897 | 64.7016865645683 |
| 57.1198817968419 | 64.7016203331474 |
| 57.119679611486 | 64.7014924662041 |
| 57.1194629594123 | 64.7013555508867 |
| 57.1193230763099 | 64.701267191217 |
| 57.1186616001369 | 64.7007124194084 |
| 57.1183412848206 | 64.7004564539162 |
| 57.1181285456724 | 64.7000658262374 |
| 57.1177765711564 | 64.7002643596009 |
| 57.1175415713024 | 64.7002752202222 |
| 57.1167145641832 | 64.7000363817899 |
| 57.1162879484346 | 64.6998752647415 |
| 57.1155069219201 | 64.6993863239247 |
| 57.1153027575452 | 64.6992917367695 |
| 57.114987846444 | 64.6991458813792 |
| 57.113622354452 | 64.6987992553321 |
| 57.1130268676034 | 64.6986436549958 |
| 57.1127453583443 | 64.7043243130305 |
| 57.1127334658852 | 64.7045634320241 |

| | |
|---|---|
| 57.1127676798919 | 64.705517438384 |
| 57.1128802191998 | 64.7068253227911 |
| 57.1129173645872 | 64.7074759981241 |
| 57.1129699623187 | 64.7083960029443 |
| 57.1130986942331 | 64.7100200852176 |
| 57.1131642604722 | 64.7112143050957 |
| 57.1131270400843 | 64.7118161694904 |
| 57.1131063264683 | 64.7125681456183 |
| 57.1131309079708 | 64.7136773494037 |
| 57.1131474374304 | 64.7144194002758 |
| 57.1131704090978 | 64.7155476470274 |
| 57.1131710492232 | 64.7155740350824 |
| 57.113199806412 | 64.7169854991807 |
| 57.1134229427111 | 64.727922129614 |
| 57.1134303963547 | 64.728288319517 |
| 7 | |
| 57.1598317967826 | 64.7436147663721 |
| 57.157852422917 | 64.7454674396636 |
| 57.1572806015442 | 64.7454812681655 |
| 57.1565137783369 | 64.745648743449 |
| 57.1557066733737 | 64.7459238904377 |
| 8 | |
| 57.1542947 | 64.5995894 |
| 57.153415791216 | 64.6033760370171 |
| 57.1531335974178 | 64.603202841385 |
| 57.1530276594022 | 64.6031359207936 |
| 57.1528815191034 | 64.6030484272112 |
| 57.1522313023419 | 64.602620218842 |
| 57.1521446200054 | 64.6025642817171 |
| 57.1520919057491 | 64.6025334571338 |
| 57.1520830735767 | 64.6026319581737 |
| 57.1520822101981 | 64.6026349663249 |
| 57.1520740807151 | 64.6026620537056 |
| 57.1519776593826 | 64.6026104630529 |
| 57.1519425894987 | 64.6028012039866 |
| 57.1517541532614 | 64.6031188929474 |
| 57.1514348802287 | 64.6037183032582 |
| 57.1508603011228 | 64.604514551124 |
| 57.1506289919719 | 64.6050791090708 |
| 57.150519443243 | 64.6057045133782 |
| 57.1504065344086 | 64.6064205953569 |
| 57.1500805182883 | 64.6075438526038 |
| 57.149905903687 | 64.6082524069901 |
| 57.1497007232304 | 64.6094590048198 |
| 57.1496175174601 | 64.6100418824273 |
| 57.1492905611712 | 64.6111877564858 |
| 57.1531939220606 | 64.6112586006094 |
| 57.153272089777 | 64.6114965008205 |
| 57.1532860171054 | 64.6117947336552 |
| 57.153248844375 | 64.6121322965743 |
| 57.1531096532047 | 64.6125486754025 |
| 57.1531137089699 | 64.6127772241555 |
| 57.1532083414267 | 64.6132453433293 |
| 57.1531638401286 | 64.6134452041443 |
| 57.1528428268023 | 64.6137478279039 |
| 57.1527382623466 | 64.6138944906953 |
| 57.1531783880526 | 64.6147474736214 |
| 57.1533281118349 | 64.6150625908659 |
| 57.1533066128429 | 64.6153108040736 |
| 57.1530981326937 | 64.6162660896589 |

| | |
|---|---|
| 57.1529679341611 | 64.6171170392178 |
| 57.1529078324526 | 64.6174062359175 |
| 57.1529850837402 | 64.617667152098 |
| 57.153395077299 | 64.6173069182153 |
| 57.1541447865166 | 64.6171485319871 |
| 57.154682311341 | 64.617032389415 |
| 57.1549166562077 | 64.6169803579808 |
| 57.154995915238 | 64.6177001321091 |
| 57.155172095066 | 64.6176822482974 |
| 57.1552708480304 | 64.6176554591762 |
| 57.1554093814068 | 64.6176046564453 |
| 57.1556310164948 | 64.6174934597046 |
| 57.155947217741 | 64.6172877101595 |
| 57.1563646660955 | 64.6169983833069 |
| 57.1567149786289 | 64.6167913056177 |
| 57.1570249421978 | 64.616574216529 |
| 57.1570489513866 | 64.6165513762524 |
| 57.1586387 | 64.6168196 |
| 57.1620716 | 64.6072962 |
| 57.1611922114439 | 64.6044039621363 |
| 57.161192243468 | 64.6044039071877 |
| 57.1612312793294 | 64.6042999059613 |
| 57.1612569426819 | 64.6041109733139 |
| 57.1612660284039 | 64.6038317799491 |
| 57.1612563397945 | 64.6035133202523 |
| 57.161244369443 | 64.6032774278648 |
| 57.1612254924243 | 64.6031046143315 |
| 57.1611943410793 | 64.6029577346321 |
| 57.1611077044 | 64.6026877363303 |
| 57.1610488160855 | 64.6025421066846 |
| 57.1609963820946 | 64.6024499430406 |
| 57.1609131707357 | 64.6024535257057 |
| 57.1606847765414 | 64.6024993101601 |
| 57.1606158544625 | 64.6025083785568 |
| 57.1597283 | 64.5995894 |
| 57.1542947 | 64.5995894 |
| 9 | |
| 57.0998678632843 | 64.6998452503816 |
| 57.0996627553852 | 64.6998548545969 |
| 57.0996550980387 | 64.6998526579233 |
| 57.0996474531301 | 64.6998516158649 |
| 57.0996396357832 | 64.6998512401159 |
| 57.0996319188703 | 64.6998518507713 |
| 57.0996242126185 | 64.6998534510953 |
| 57.099620718584 | 64.6998542381982 |
| 57.0996043140942 | 64.6998653953663 |
| 57.0995876171861 | 64.699874418038 |
| 57.0995705398639 | 64.6998814744252 |
| 57.0995533514468 | 64.6998865547365 |
| 57.0995411636581 | 64.6998889780583 |
| 57.0995251378902 | 64.6998852706059 |
| 57.0995090418942 | 64.6998833808085 |
| 57.0994928756702 | 64.6998833086638 |
| 57.0994767289911 | 64.6998850509047 |
| 57.0994639163458 | 64.6998878269621 |
| 57.0994169651337 | 64.6998895343496 |
| 57.0994102792979 | 64.6998858172772 |
| 57.0994035125732 | 64.69988292819 |
| 57.0993965751867 | 64.6998808703519 |
| 57.0993896449074 | 64.6998794722897 |

| | |
|---|---|
| 57.0993827235122 | 64.6998788989467 |
| 57.0993757212281 | 64.6998791535869 |
| 57.0993687278281 | 64.6998802329455 |
| 57.099361833085 | 64.6998821337572 |
| 57.0993550369988 | 64.6998848560216 |
| 57.0993483377926 | 64.6998882347948 |
| 57.0993417390199 | 64.6998925999635 |
| 57.0993353251231 | 64.6998974534321 |
| 57.0993290116598 | 64.6999032932953 |
| 57.0993274997351 | 64.6999046683407 |
| 57.0991986796647 | 64.6999847612468 |
| 57.099059250677 | 64.7000137571727 |
| 57.0990146032446 | 64.7000292411701 |
| 57.0989412069425 | 64.7000771216581 |
| 57.0988663716498 | 64.7001164739585 |
| 57.0987902751441 | 64.700147126649 |
| 57.0987320861968 | 64.700164422738 |
| 57.0986514736918 | 64.7001676835473 |
| 57.0985711384338 | 64.7001800095205 |
| 57.0985594910506 | 64.7001825780345 |
| 57.0985278136532 | 64.7001848847284 |
| 57.098496007402 | 64.7001835660058 |
| 57.0984915116516 | 64.7001830694353 |
| 57.0984898726463 | 64.7001809839659 |
| 57.0984881474208 | 64.7001792316401 |
| 57.0984863324225 | 64.7001774825782 |
| 57.0984845209769 | 64.700176063396 |
| 57.0984826215349 | 64.7001748124175 |
| 57.0984807256456 | 64.7001738913187 |
| 57.0984787417598 | 64.7001731384235 |
| 57.0984767596505 | 64.700172550468 |
| 57.0984747793175 | 64.7001721274524 |
| 57.0984728025374 | 64.7001720343162 |
| 57.0984708275337 | 64.7001721061197 |
| 57.0984688560828 | 64.7001725078027 |
| 57.0984668864083 | 64.7001730744253 |
| 57.0984643834256 | 64.7001741554496 |
| 57.0984362666151 | 64.7001901930423 |
| 57.0983966161048 | 64.7002193552243 |
| 57.0983819332491 | 64.7002319343002 |
| 57.0983701089143 | 64.7002430894164 |
| 57.0983258141082 | 64.700282980557 |
| 57.0982802056292 | 64.7003176392457 |
| 57.0982335528004 | 64.700347055708 |
| 57.0981911255851 | 64.7003685633503 |
| 57.0981689436064 | 64.7003769598105 |
| 57.0981470611397 | 64.7003881504215 |
| 57.098125652402 | 64.7004016338378 |
| 57.0981047173923 | 64.7004174100558 |
| 57.098084351211 | 64.7004359706234 |
| 57.0980646347494 | 64.7004564875841 |
| 57.0980457528806 | 64.7004794492233 |
| 57.0980444240469 | 64.7004811475467 |
| 57.0980269402699 | 64.7005088434117 |
| 57.0980086254435 | 64.7005344244266 |
| 57.0979893915718 | 64.700558058793 |
| 57.0979694110983 | 64.7005790802367 |
| 57.0979486911277 | 64.7005981485103 |
| 57.0979442397743 | 64.7006017753307 |
| 57.0979297399752 | 64.7006146774493 |

| | |
|---|---|
| 57.0979156152487 | 64.7006290509428 |
| 57.0979021384644 | 64.7006452158964 |
| 57.0978891247485 | 64.7006626840229 |
| 57.0978768469709 | 64.7006817754081 |
| 57.0978664437674 | 64.700699808647 |
| 57.0978566066203 | 64.7007287114068 |
| 57.097847859171 | 64.7007587295626 |
| 57.0978400200972 | 64.7007897047036 |
| 57.0978333569415 | 64.7008214621084 |
| 57.097827688382 | 64.7008538433666 |
| 57.0978250989493 | 64.7008719226112 |
| 57.0978204054509 | 64.7009031134152 |
| 57.0978145377949 | 64.7009336868685 |
| 57.0978077635253 | 64.7009634682461 |
| 57.0977999048721 | 64.7009926290065 |
| 57.0977910462827 | 64.7010206710758 |
| 57.0977812775309 | 64.7010475911907 |
| 57.0977705986174 | 64.7010733893502 |
| 57.0977637560961 | 64.701088488046 |
| 57.0977477014485 | 64.7011154714868 |
| 57.0977308175369 | 64.7011405050187 |
| 57.0977131043627 | 64.7011635886425 |
| 57.0976945601518 | 64.7011845574232 |
| 57.0976753644511 | 64.7012034048402 |
| 57.0976556052595 | 64.7012199626983 |
| 57.097635280803 | 64.7012340660644 |
| 57.0976145741783 | 64.7012460382916 |
| 57.0975938391528 | 64.7012553715311 |
| 57.0975833818669 | 64.701260041408 |
| 57.0975730267783 | 64.7012658625716 |
| 57.0975629552079 | 64.701272993435 |
| 57.0975562790347 | 64.7012785159547 |
| 57.0975522712007 | 64.7012816315427 |
| 57.0975480802709 | 64.7012844237807 |
| 57.0975438822414 | 64.7012865562753 |
| 57.097539590889 | 64.7012883621592 |
| 57.0975352044388 | 64.7012896764968 |
| 57.0975308126639 | 64.7012904960272 |
| 57.0975264155642 | 64.7012908207506 |
| 57.0975220113648 | 64.7012904857317 |
| 57.0975176036156 | 64.7012898208418 |
| 57.0975132767647 | 64.7012883280133 |
| 57.0975089481389 | 64.7012866702498 |
| 57.0975047039612 | 64.7012845144191 |
| 57.0975026090095 | 64.7012817855186 |
| 57.0975006971536 | 64.7012793799674 |
| 57.0974986093015 | 64.7012773108094 |
| 57.0974965232244 | 64.7012754065871 |
| 57.0974942611512 | 64.7012738387579 |
| 57.0974920924008 | 64.7012725975387 |
| 57.0974897441045 | 64.7012713628417 |
| 57.097487490906 | 64.7012706196901 |
| 57.0974851497095 | 64.701270044735 |
| 57.0974828120629 | 64.7012697996507 |
| 57.0974804761912 | 64.7012697195019 |
| 57.0974780540965 | 64.7012699724848 |
| 57.0974757253246 | 64.7012705520774 |
| 57.0974733983277 | 64.7012712966053 |
| 57.0974711646535 | 64.7012723677428 |
| 57.0974689327543 | 64.7012736038154 |

| | |
|---|---|
| 57.0974600211318 | 64.7012800325221 |
| 57.0974514792503 | 64.7012874377934 |
| 57.0974431257888 | 64.7012956612154 |
| 57.0974351438429 | 64.7013050261362 |
| 57.0974275298624 | 64.7013152026851 |
| 57.0974202856221 | 64.701326355797 |
| 57.0974133177992 | 64.7013381588624 |
| 57.0974068974869 | 64.7013507670337 |
| 57.0974008451394 | 64.7013641868327 |
| 57.0973952487544 | 64.7013782500636 |
| 57.0973901963298 | 64.701392788531 |
| 57.0973856016422 | 64.701408135366 |
| 57.0973816389128 | 64.7014237892426 |
| 57.097379838868 | 64.7014317745933 |
| 57.0973727053858 | 64.7014615685742 |
| 57.0973646652936 | 64.7014905704741 |
| 57.0973555372713 | 64.7015186218772 |
| 57.0973485612884 | 64.7015380151479 |
| 57.0973441649186 | 64.701546754775 |
| 57.0973401347384 | 64.701556141098 |
| 57.0973364671984 | 64.7015658442473 |
| 57.0973330743002 | 64.7015760324181 |
| 57.097330133815 | 64.7015865341553 |
| 57.0973274661969 | 64.7015973559797 |
| 57.0973251629931 | 64.701608659566 |
| 57.0973233086532 | 64.7016199468501 |
| 57.0973218169531 | 64.701631550962 |
| 57.0973206861182 | 64.7016433069673 |
| 57.097320004147 | 64.7016550466716 |
| 57.097319772814 | 64.7016669350099 |
| 57.0973197149806 | 64.7016699070944 |
| 57.0973097105758 | 64.7018252045376 |
| 57.0973008574586 | 64.7019205654429 |
| 57.0972987468944 | 64.70194143195 |
| 57.0972959145948 | 64.7019619946602 |
| 57.0972923587859 | 64.7019820886377 |
| 57.097288171015 | 64.7020018755569 |
| 57.0972832597352 | 64.7020211937414 |
| 57.0972777111719 | 64.7020397100621 |
| 57.0972715288732 | 64.7020577543873 |
| 57.0972647972907 | 64.702074828654 |
| 57.0972575199725 | 64.7020912627308 |
| 57.0972496035982 | 64.7021067300074 |
| 57.0972412294878 | 64.7021213889002 |
| 57.0972323940942 | 64.7021349095404 |
| 57.0972230094184 | 64.7021474601217 |
| 57.097213343006 | 64.7021588659333 |
| 57.0972032135375 | 64.7021689685593 |
| 57.0971928041066 | 64.7021780913511 |
| 57.0971828783272 | 64.7021820816273 |
| 57.0971735000542 | 64.7021868770192 |
| 57.0971643119694 | 64.7021926554954 |
| 57.0971554056192 | 64.7021995787304 |
| 57.0971466912306 | 64.7022076499825 |
| 57.0971382550289 | 64.7022165361243 |
| 57.0971301867869 | 64.7022262338968 |
| 57.0971224002788 | 64.7022370764261 |
| 57.097117542579 | 64.7022446776739 |
| 57.0971051393091 | 64.7022604727221 |
| 57.0970922712097 | 64.702274799649 |

| | |
|---|---|
| 57.0970788485081 | 64.7022876617139 |
| 57.0970651387504 | 64.7022988842088 |
| 57.0970509623909 | 64.7023084736522 |
| 57.0970437351175 | 64.7023128609249 |
| 57.0970363282979 | 64.7023172547129 |
| 57.0970291134389 | 64.7023227965163 |
| 57.0970221749929 | 64.7023289882761 |
| 57.0970153351873 | 64.7023360014421 |
| 57.0970088633408 | 64.7023438262388 |
| 57.0970025781339 | 64.7023523042494 |
| 57.0969966608859 | 64.7023615938904 |
| 57.0969910200501 | 64.7023715334867 |
| 57.0969857436259 | 64.7023819548466 |
| 57.0969819738338 | 64.7023905065477 |
| 57.0969595133339 | 64.7024398310039 |
| 57.0969354085269 | 64.702486575116 |
| 57.0969097438687 | 64.7025302408258 |
| 57.0968845610899 | 64.7025686090782 |
| 57.0968523063946 | 64.7026174637217 |
| 57.0968217981482 | 64.7026700498351 |
| 57.0967931225728 | 64.7027260342947 |
| 57.096774343757 | 64.7027669748737 |
| 57.0967657410259 | 64.7027854366445 |
| 57.0967564974705 | 64.7028027666815 |
| 57.0967467046372 | 64.7028191266596 |
| 57.0967362692076 | 64.7028341899716 |
| 57.096725462274 | 64.7028481117786 |
| 57.0967141922911 | 64.7028607304061 |
| 57.0967024574863 | 64.7028718809228 |
| 57.0966966736517 | 64.7028768756595 |
| 57.0966925760034 | 64.7028799942592 |
| 57.0966883832635 | 64.7028826213192 |
| 57.0966840074319 | 64.7028849250288 |
| 57.0966796227362 | 64.7028864040781 |
| 57.0966752344949 | 64.7028875532633 |
| 57.0966707511622 | 64.7028882109095 |
| 57.0966663522841 | 64.7028883705029 |
| 57.0966618565418 | 64.7028878736258 |
| 57.096657445254 | 64.7028868786963 |
| 57.0966530304207 | 64.7028855539035 |
| 57.0966487000419 | 64.7028837310585 |
| 57.0966444523449 | 64.7028812452298 |
| 57.0966401993294 | 64.7028782646064 |
| 57.0966362120873 | 64.702874944349 |
| 57.0966322177538 | 64.7028709643655 |
| 57.0966283994205 | 64.7028666480053 |
| 57.0966247570875 | 64.7028619952684 |
| 57.0966212889819 | 64.7028568412233 |
| 57.0966179951034 | 64.70285118587 |
| 57.096614878998 | 64.7028453590719 |
| 57.0966120268928 | 64.7028390277084 |
| 57.0966093543332 | 64.7028326898317 |
| 57.0966068542279 | 64.7028256857152 |
| 57.0966047132143 | 64.7028186685709 |
| 57.0966027464276 | 64.7028111501183 |
| 57.0966010489596 | 64.7028036218949 |
| 57.0965996190372 | 64.7027959189689 |
| 57.0965984548875 | 64.7027878764087 |
| 57.0965975618294 | 64.7027799890088 |
| 57.0965969345438 | 64.7027717619743 |

| | |
|---|---|
| 57.0965965765769 | 64.7027635251681 |
| 57.0965964897014 | 64.7027554435218 |
| 57.0965967601444 | 64.7027471839146 |
| 57.096597211906 | 64.7027390827241 |
| 57.0965980227591 | 64.7027309685039 |
| 57.0965989322498 | 64.7027236756837 |
| 57.0966015886767 | 64.7027034497945 |
| 57.0966034335971 | 64.7026829233567 |
| 57.0966046483298 | 64.7026622547881 |
| 57.0966051448751 | 64.702641612279 |
| 57.0966049196865 | 64.7026206659674 |
| 57.0966039798567 | 64.7026000755809 |
| 57.0966024116124 | 64.7025795079997 |
| 57.0966000354077 | 64.7025589697404 |
| 57.0965970378815 | 64.7025391140149 |
| 57.0965933239415 | 64.7025194492873 |
| 57.0965888971342 | 64.7025003054217 |
| 57.0965839352326 | 64.7024815109715 |
| 57.096578264011 | 64.7024635672479 |
| 57.0965720612423 | 64.7024463028039 |
| 57.0965700294878 | 64.7024410966759 |
| 57.0965553302017 | 64.7024271105249 |
| 57.0965402895563 | 64.7024147867304 |
| 57.0965248195524 | 64.7024042934799 |
| 57.0965090099635 | 64.7023956275135 |
| 57.0964929487896 | 64.7023886206397 |
| 57.0964808730968 | 64.7023847690309 |
| 57.0964753827557 | 64.7023836483333 |
| 57.0964698977349 | 64.7023830224288 |
| 57.0964644198081 | 64.7023830562483 |
| 57.0964589507485 | 64.7023839147223 |
| 57.0964534852358 | 64.702385103058 |
| 57.0964481183634 | 64.7023871127894 |
| 57.0964427585848 | 64.7023897822436 |
| 57.0964375836724 | 64.7023929399732 |
| 57.0964325038534 | 64.7023965892362 |
| 57.0964275209009 | 64.7024008949631 |
| 57.0964227245881 | 64.7024058538956 |
| 57.0964181149147 | 64.7024114660335 |
| 57.0964136865606 | 64.7024172365845 |
| 57.0964094466192 | 64.7024238252715 |
| 57.0964054813167 | 64.7024308989748 |
| 57.0964017888795 | 64.7024382927637 |
| 57.0963982795348 | 64.7024460098963 |
| 57.0963951346016 | 64.7024542087874 |
| 57.0963921727607 | 64.7024627310223 |
| 57.0963895753312 | 64.7024717350158 |
| 57.0963872472202 | 64.7024807292342 |
| 57.0963852835205 | 64.7024902052115 |
| 57.0963835909124 | 64.7024998363447 |
| 57.0963822591689 | 64.702509619376 |
| 57.09638128829 | 64.7025195543058 |
| 57.0963809014896 | 64.7025253431656 |
| 57.0963702886811 | 64.7026575592181 |
| 57.0963615482142 | 64.7027383938619 |
| 57.0963604704631 | 64.7027550974459 |
| 57.0963587607526 | 64.7027714939688 |
| 57.0963565124018 | 64.7027879100335 |
| 57.096353630319 | 64.7028038541049 |
| 57.0963502958233 | 64.7028194845986 |

| | |
|---|---|
| 57.0963464191417 | 64.7028348047713 |
| 57.0963420865017 | 64.7028494815043 |
| 57.0963371201303 | 64.7028636862418 |
| 57.0963309547973 | 64.7028749645695 |
| 57.0963245975077 | 64.7028850948949 |
| 57.0963179620342 | 64.7028944103359 |
| 57.096310958604 | 64.7029029141499 |
| 57.0963036769903 | 64.70291060308 |
| 57.0962961154205 | 64.7029173121963 |
| 57.0962883672133 | 64.7029233681028 |
| 57.0962804288233 | 64.7029284409395 |
| 57.0962723900235 | 64.7029325274501 |
| 57.0962641610412 | 64.702935630892 |
| 57.0962558334222 | 64.702937912939 |
| 57.0962474951667 | 64.7029392054049 |
| 57.0962390565018 | 64.7029395115471 |
| 57.096235192716 | 64.7029393217309 |
| 57.0961567193131 | 64.7029494283537 |
| 57.0960863230737 | 64.702950662242 |
| 57.0960784354557 | 64.7029521033439 |
| 57.0960706447015 | 64.7029542009053 |
| 57.0960629561292 | 64.7029574497135 |
| 57.0960553661933 | 64.7029615199094 |
| 57.0960479646668 | 64.7029664082358 |
| 57.0960407533222 | 64.7029722796214 |
| 57.0960337303867 | 64.7029789691366 |
| 57.0960268940875 | 64.7029863118521 |
| 57.0960203359703 | 64.70299446944 |
| 57.0960141458079 | 64.7030034386433 |
| 57.0960082302817 | 64.7030128928606 |
| 57.0960025947096 | 64.7030233268787 |
| 57.0959996942406 | 64.7030292068589 |
| 57.0959920423755 | 64.7030525834832 |
| 57.0959836616864 | 64.7030749965766 |
| 57.0959744624008 | 64.7030964493947 |
| 57.0959645342922 | 64.7031169386804 |
| 57.0959596907164 | 64.7031258590047 |
| 57.0959487904295 | 64.7031394538316 |
| 57.0959382651852 | 64.7031545199834 |
| 57.0959283789848 | 64.7031705529047 |
| 57.0959190455997 | 64.703187885709 |
| 57.0959102614847 | 64.7032061885388 |
| 57.0958963839598 | 64.7032352356367 |
| 57.0958819412054 | 64.7032618283225 |
| 57.0958666727651 | 64.7032868010076 |
| 57.09585057864 | 64.7033101536922 |
| 57.0958473013429 | 64.7033143973667 |
| 57.0958344012168 | 64.7033257547306 |
| 57.0958218779039 | 64.7033387483448 |
| 57.0958098194044 | 64.7033532100242 |
| 57.0957983119465 | 64.7033688066562 |
| 57.0957897421875 | 64.7033819868481 |
| 57.0957621051733 | 64.7034427162928 |
| 57.0957366581221 | 64.7035066660734 |
| 57.0957134837144 | 64.7035731732286 |
| 57.0956925837181 | 64.7036424026937 |
| 57.0956741323596 | 64.7037138531845 |
| 57.0956581278638 | 64.7037873597845 |
| 57.0956467590632 | 64.7038493138399 |
| 57.0956460060225 | 64.7038544558807 |

| | |
|---|---|
| 57.0956450734354 | 64.7038596044303 |
| 57.095643957759 | 64.703864429634 |
| 57.0956426625362 | 64.7038692613463 |
| 57.0956411859956 | 64.7038739346399 |
| 57.0956395263657 | 64.7038782845874 |
| 57.0956377751911 | 64.7038824728616 |
| 57.0956359324719 | 64.7038864994625 |
| 57.0956338186618 | 64.703890370899 |
| 57.0956317013086 | 64.7038939124803 |
| 57.0956294026378 | 64.7038972956428 |
| 57.0956270106509 | 64.7039003522046 |
| 57.0956257679995 | 64.7039017171853 |
| 57.0956215982654 | 64.703906488108 |
| 57.0956176169344 | 64.7039120771573 |
| 57.0956139066938 | 64.7039178213695 |
| 57.0956102915404 | 64.703924057108 |
| 57.09560695102 | 64.7039307778639 |
| 57.0956038833613 | 64.70393781871 |
| 57.0956009970197 | 64.7039450179736 |
| 57.0955983853111 | 64.7039527022547 |
| 57.0955961326944 | 64.7039603735177 |
| 57.0955902277227 | 64.7039708170393 |
| 57.0955840445741 | 64.7039804456845 |
| 57.0955774952472 | 64.703989427635 |
| 57.0955706677437 | 64.7039975947093 |
| 57.0955635620639 | 64.7040049469079 |
| 57.0955588483734 | 64.7040092425549 |
| 57.0955381030611 | 64.7040259986874 |
| 57.0955168805408 | 64.7040401322418 |
| 57.095495184356 | 64.7040519730756 |
| 57.0954731007379 | 64.7040611880848 |
| 57.0954507212313 | 64.7040679389465 |
| 57.0954281320674 | 64.7040718925581 |
| 57.095405516335 | 64.7040733722692 |
| 57.0953900647371 | 64.704072942397 |
| 57.0953716175332 | 64.7040779007991 |
| 57.0953529677571 | 64.7040807216644 |
| 57.0953343864996 | 64.7040815601603 |
| 57.095315690672 | 64.7040800929458 |
| 57.0952971513649 | 64.7040764751882 |
| 57.0952787685779 | 64.7040707068907 |
| 57.0952606338552 | 64.7040629497284 |
| 57.0952427436538 | 64.7040528738525 |
| 57.0952252828333 | 64.7040409675349 |
| 57.0952135976007 | 64.7040316567015 |
| 57.0952091668367 | 64.7040288474919 |
| 57.0952046533846 | 64.7040267012388 |
| 57.095200143475 | 64.7040248848372 |
| 57.0951955491061 | 64.7040235664664 |
| 57.0951908720493 | 64.7040229110516 |
| 57.0951862003062 | 64.7040227504131 |
| 57.095181533877 | 64.7040230845506 |
| 57.095176874533 | 64.7040240783895 |
| 57.0951723102758 | 64.70402556375 |
| 57.0951677513324 | 64.7040275438861 |
| 57.0951632874759 | 64.7040300155434 |
| 57.0951589187062 | 64.7040329787218 |
| 57.0951546450233 | 64.7040364334212 |
| 57.0951505579715 | 64.7040405413127 |
| 57.0951465642351 | 64.7040449757996 |

| | |
|---|---|
| 57.0951427553585 | 64.7040498985531 |
| 57.0951390397973 | 64.704055147902 |
| 57.0951355988688 | 64.7040608822632 |
| 57.0951323427998 | 64.704067104891 |
| 57.095129357821 | 64.704073482681 |
| 57.0951264679286 | 64.7040803519913 |
| 57.0951239406705 | 64.7040875381352 |
| 57.0951215947294 | 64.7040948826953 |
| 57.0951195234206 | 64.7041027122681 |
| 57.0951177214306 | 64.7041105320786 |
| 57.0951161923017 | 64.7041186719768 |
| 57.0951149342627 | 64.7041269670381 |
| 57.0951140353155 | 64.7041352490835 |
| 57.0951133194562 | 64.7041438544712 |
| 57.0951127783822 | 64.7041603730079 |
| 57.0951116898122 | 64.704176086441 |
| 57.0951100608306 | 64.7041916544702 |
| 57.0951078914374 | 64.7042070770947 |
| 57.0951052696348 | 64.7042221861353 |
| 57.0951021056499 | 64.7042369848451 |
| 57.095099261794 | 64.7042481421881 |
| 57.0950973569459 | 64.7042714746981 |
| 57.0950962635932 | 64.7042951077751 |
| 57.0950959781939 | 64.7043187115706 |
| 57.095096500748 | 64.7043422860861 |
| 57.0950978312557 | 64.7043658313232 |
| 57.0950987543168 | 64.7043765221701 |
| 57.0951012483268 | 64.7043996952688 |
| 57.0951044587465 | 64.7044226774208 |
| 57.0951085615809 | 64.704445132271 |
| 57.0951113031166 | 64.7044579020886 |
| 57.0951131888844 | 64.7044662482077 |
| 57.095114807103 | 64.7044747690116 |
| 57.0951160662286 | 64.7044833028281 |
| 57.0951171493487 | 64.7044921730013 |
| 57.0951178716052 | 64.7045008912616 |
| 57.0951182365392 | 64.7045097874589 |
| 57.095118333924 | 64.7045188583402 |
| 57.0951181619888 | 64.70452793898 |
| 57.0951176291898 | 64.704536867706 |
| 57.0951168253004 | 64.7045456412651 |
| 57.095115752091 | 64.7045544245822 |
| 57.0951503925631 | 64.7046440786034 |
| 57.0951825610052 | 64.7046958747515 |
| 57.095201949068 | 64.7048203994612 |
| 57.0952057855452 | 64.7048347795688 |
| 57.0952184655578 | 64.7048782074845 |
| 57.0952324779915 | 64.704920267246 |
| 57.0952479055404 | 64.7049602959017 |
| 57.0952647517467 | 64.7049986233052 |
| 57.0952829250688 | 64.7050350877841 |
| 57.0953021508792 | 64.7050692043164 |
| 57.0953226967294 | 64.7051007982208 |
| 57.0953247000559 | 64.7051033655051 |
| 57.0953424500539 | 64.7051254912732 |
| 57.0953594150973 | 64.7051497903658 |
| 57.0953755916454 | 64.7051759329318 |
| 57.0953907086079 | 64.7052037637993 |
| 57.0954048557568 | 64.7052332797168 |
| 57.0954180348606 | 64.7052646456106 |

| | |
|---|---|
| 57.0954188764421 | 64.7052677499541 |
| 57.0954239997759 | 64.7052848884283 |
| 57.0954297426712 | 64.7053011795173 |
| 57.0954359291213 | 64.7053169595768 |
| 57.0954427351336 | 64.7053318922518 |
| 57.0954500727048 | 64.7053461457203 |
| 57.0954577605192 | 64.7053595615574 |
| 57.0954658848113 | 64.7053718066589 |
| 57.095474540663 | 64.7053833725536 |
| 57.0954835432199 | 64.7053937709631 |
| 57.0954928027089 | 64.7054030051373 |
| 57.0955025004462 | 64.705411233501 |
| 57.0955086634113 | 64.7054164550368 |
| 57.0955187343958 | 64.7054259898202 |
| 57.0955284586731 | 64.7054366921005 |
| 57.0955377447002 | 64.7054484002021 |
| 57.095546592477 | 64.7054611141252 |
| 57.0955550020031 | 64.7054748338702 |
| 57.0955628852744 | 64.705489727615 |
| 57.0955703249863 | 64.7055051324004 |
| 57.0955771469003 | 64.7055215495089 |
| 57.0957693245464 | 64.7057381554321 |
| 57.0958498028585 | 64.7058898398707 |
| 57.0958931782846 | 64.7059399124511 |
| 57.0959286947645 | 64.7060024790785 |
| 57.0960090821494 | 64.7062797278315 |
| 57.0960845746057 | 64.7065025420205 |
| 57.0961236487212 | 64.7066121689749 |
| 57.096145048653 | 64.7066983464565 |
| 57.0961515287543 | 64.7067499200787 |
| 57.0961537470717 | 64.7067976880343 |
| 57.0961454371632 | 64.7068435269216 |
| 57.0961341664904 | 64.7068896378784 |
| 57.0961204931343 | 64.7069378156374 |
| 57.0961051861682 | 64.7069844025111 |
| 57.0960883335998 | 64.7070292303188 |
| 57.0960700199021 | 64.7070718010219 |
| 57.0960501570715 | 64.7071122827947 |
| 57.0960290108952 | 64.7071503360369 |
| 57.0960066711487 | 64.7071859575021 |
| 57.0959831360668 | 64.7072189822621 |
| 57.095981381246 | 64.7072228405612 |
| 57.0959802477691 | 64.7072260164183 |
| 57.0959792075995 | 64.7072295188871 |
| 57.095978343442 | 64.7072326850046 |
| 57.0959774845856 | 64.7072363459093 |
| 57.0959768035084 | 64.7072398353919 |
| 57.0959762139714 | 64.7072434865571 |
| 57.0959758039807 | 64.7072471312294 |
| 57.0959754855301 | 64.7072509375844 |
| 57.0959753466258 | 64.7072547374465 |
| 57.0959752974945 | 64.7072585340623 |
| 57.0959753363693 | 64.7072621625026 |
| 57.0959755583245 | 64.7072661143084 |
| 57.0959758665186 | 64.7072697330098 |
| 57.0959763560261 | 64.7072735101476 |
| 57.0959769335396 | 64.7072771191101 |
| 57.0959775990592 | 64.7072805598974 |
| 57.0959784458921 | 64.7072841591212 |
| 57.0959793807311 | 64.7072875901699 |

| | |
|---|---|
| 57.0959804915824 | 64.7072906848678 |
| 57.0959816024336 | 64.707293779566 |
| 57.0959828910642 | 64.7072967028427 |
| 57.0959842677009 | 64.7072994579441 |
| 57.0959858238839 | 64.7073022065533 |
| 57.0959872885268 | 64.7073047934798 |
| 57.0959889309489 | 64.7073072089848 |
| 57.0959906578433 | 64.7073091264562 |
| 57.0959923847376 | 64.7073110439279 |
| 57.0959942894114 | 64.707312789978 |
| 57.095996102545 | 64.7073143743454 |
| 57.0960028850096 | 64.7073187488968 |
| 57.0960085021895 | 64.7073233305797 |
| 57.0960139468906 | 64.7073285784734 |
| 57.0960191293396 | 64.7073344958245 |
| 57.0960241375428 | 64.7073409144575 |
| 57.0960289715 | 64.7073478343726 |
| 57.0960334534318 | 64.7073554269915 |
| 57.0960377593504 | 64.7073633559632 |
| 57.0960417132434 | 64.7073719576389 |
| 57.0960453995831 | 64.7073807339839 |
| 57.09604882367 | 64.7073901797867 |
| 57.0960518904303 | 64.7073998035047 |
| 57.0960545136244 | 64.7074099382428 |
| 57.0960569590381 | 64.7074202444037 |
| 57.0960588693454 | 64.7074308999007 |
| 57.096060512099 | 64.7074417300662 |
| 57.0960617975257 | 64.7074527381457 |
| 57.0960627256253 | 64.7074639241389 |
| 57.0960632030912 | 64.7074749614325 |
| 57.0960633249969 | 64.7074863415687 |
| 57.0960630842752 | 64.7074974048291 |
| 57.0960623964533 | 64.7075086492477 |
| 57.096061437544 | 64.7075197384737 |
| 57.0960599364612 | 64.7075305173143 |
| 57.0960597378087 | 64.7075371242314 |
| 57.0960595409226 | 64.7075438960778 |
| 57.0960596151223 | 64.7075508231168 |
| 57.0960600466478 | 64.7075575722436 |
| 57.0960605661796 | 64.7075641531955 |
| 57.0960614448037 | 64.7075707211651 |
| 57.0960624132008 | 64.7075772858894 |
| 57.0960637389237 | 64.7075836727022 |
| 57.0960651526529 | 64.7075898913404 |
| 57.0960668339348 | 64.7075959353129 |
| 57.0960687810028 | 64.7076016396902 |
| 57.0960708178438 | 64.7076073408225 |
| 57.0960731204711 | 64.7076127023599 |
| 57.0960756008779 | 64.7076178924773 |
| 57.096078165758 | 64.7076225845612 |
| 57.0960809964244 | 64.70762693705 |
| 57.0960839150974 | 64.7076311213644 |
| 57.0960869200104 | 64.7076349725748 |
| 57.09609009917 | 64.707638322506 |
| 57.0960933663362 | 64.7076415042626 |
| 57.0960968077491 | 64.7076441847399 |
| 57.0961003336356 | 64.7076463671833 |
| 57.0961038577555 | 64.7076483846973 |
| 57.0961073748093 | 64.7076497424928 |
| 57.0961110661099 | 64.7076505990085 |

| | |
|---|---|
| 57.096114755644 | 64.7076512905946 |
| 57.0962166336085 | 64.7076797813929 |
| 57.0963284732719 | 64.7080095222746 |
| 57.0963798924241 | 64.7080644220817 |
| 57.0964626344922 | 64.7083019946405 |
| 57.0965099589889 | 64.7083519281416 |
| 57.0965224912509 | 64.7083816694711 |
| 57.0965442200206 | 64.7084399527489 |
| 57.096564086476 | 64.7085004483207 |
| 57.0965817297556 | 64.7085630042224 |
| 57.0965989521273 | 64.7086198005375 |
| 57.0966333602209 | 64.7087467593146 |
| 57.0966634081262 | 64.7088775057229 |
| 57.0966889074611 | 64.7090112215482 |
| 57.0967096786694 | 64.7091479132318 |
| 57.0967117635207 | 64.7091748973244 |
| 57.0967136269032 | 64.7092147591232 |
| 57.0967140539009 | 64.7092546727923 |
| 57.0967131360515 | 64.709294800018 |
| 57.0967109578349 | 64.7093346427569 |
| 57.0967073379407 | 64.7093740425552 |
| 57.0967023661424 | 64.7094129961672 |
| 57.0966960406764 | 64.7094513386564 |
| 57.096695264472 | 64.7094543366108 |
| 57.0966934550924 | 64.7094614967698 |
| 57.0966919167962 | 64.7094688121371 |
| 57.0966907375927 | 64.7094761145396 |
| 57.0966897414635 | 64.7094837403243 |
| 57.0966889266445 | 64.7094915245588 |
| 57.096688469154 | 64.7094991308965 |
| 57.0966881929736 | 64.7095068956844 |
| 57.0966882758858 | 64.7095146475083 |
| 57.0966886281174 | 64.7095223896092 |
| 57.096689159895 | 64.7095301252284 |
| 57.0966900507652 | 64.709537847884 |
| 57.0966911176534 | 64.7095452341933 |
| 57.0966924556249 | 64.7095527757128 |
| 57.0966940576238 | 64.7095598127128 |
| 57.0966960187153 | 64.7095668367499 |
| 57.0966970326814 | 64.7095692750872 |
| 57.0966984075046 | 64.7095718653938 |
| 57.0966998721011 | 64.7095744524597 |
| 57.0967012451602 | 64.7095768778342 |
| 57.096702884011 | 64.7095789636214 |
| 57.0967045210978 | 64.7095808844762 |
| 57.0967062461939 | 64.7095826371578 |
| 57.0967080592992 | 64.7095842216663 |
| 57.0967098688765 | 64.7095854763098 |
| 57.0967116784538 | 64.7095867309536 |
| 57.0967135725124 | 64.7095874875589 |
| 57.0967155563443 | 64.7095882409236 |
| 57.0967174468748 | 64.709588667664 |
| 57.0967194271787 | 64.7095890911636 |
| 57.0967213124173 | 64.7095890231064 |
| 57.0967232874292 | 64.7095889518083 |
| 57.0967253469224 | 64.7095883824717 |
| 57.0967272251051 | 64.709587654684 |
| 57.0967290135145 | 64.7095869301371 |
| 57.0967322786777 | 64.7095815323826 |
| 57.0967346637479 | 64.709577816362 |

| | |
|---|---|
| 57.0967372336565 | 64.7095745886572 |
| 57.0967398968664 | 64.7095716875763 |
| 57.0967426551415 | 64.7095692780522 |
| 57.0967454116526 | 64.709566703595 |
| 57.0967483565302 | 64.7095649473191 |
| 57.0967513014078 | 64.709563191043 |
| 57.0967543413507 | 64.7095619263238 |
| 57.0967573830576 | 64.7095608265371 |
| 57.0967604318207 | 64.7095603864813 |
| 57.0967634823477 | 64.7095601113581 |
| 57.0967666279401 | 64.7095603277923 |
| 57.0967696855232 | 64.7095607124002 |
| 57.0967727483984 | 64.7095615918066 |
| 57.0967757250284 | 64.7095628043197 |
| 57.0967787051865 | 64.7095643466985 |
| 57.0967815990992 | 64.7095662221842 |
| 57.09678449654 | 64.7095684275359 |
| 57.0967873077355 | 64.7095709659945 |
| 57.0967898513752 | 64.709573679109 |
| 57.096792488316 | 64.7095767188488 |
| 57.0967949510023 | 64.7095802598694 |
| 57.0967973256792 | 64.7095839690643 |
| 57.0967995243374 | 64.7095880146071 |
| 57.0968016349863 | 64.7095922283241 |
| 57.0968034780791 | 64.709596616697 |
| 57.0968052349265 | 64.7096013381771 |
| 57.0968068122272 | 64.7096060661391 |
| 57.097007722155 | 64.7102621033191 |
| 57.0970146892094 | 64.7102585519808 |
| 57.0970256837197 | 64.7102537003371 |
| 57.0970368736445 | 64.7102503266182 |
| 57.0970480759111 | 64.7102481074357 |
| 57.097059382056 | 64.7102472044854 |
| 57.0970707023059 | 64.710247621008 |
| 57.0970819468875 | 64.7102493602437 |
| 57.097093205574 | 64.7102524189547 |
| 57.0971042072824 | 64.7102566419254 |
| 57.0971151333222 | 64.7102621876127 |
| 57.0971258041468 | 64.7102690624963 |
| 57.0971362197558 | 64.7102772665772 |
| 57.0971381420197 | 64.7102806621777 |
| 57.0971474065861 | 64.7102988076838 |
| 57.0971558755315 | 64.7103181368929 |
| 57.0971638164123 | 64.7103384751527 |
| 57.0971710461555 | 64.7103594990719 |
| 57.0971774767503 | 64.7103813768232 |
| 57.0971781316076 | 64.7103838281703 |
| 57.0971802000562 | 64.7103924984505 |
| 57.0971820027101 | 64.7104015083178 |
| 57.0971835378063 | 64.7104106928373 |
| 57.0971847138088 | 64.7104198903131 |
| 57.0971855342432 | 64.7104294306142 |
| 57.0971860835941 | 64.7104388156976 |
| 57.0971862738511 | 64.7104482137364 |
| 57.0971861050143 | 64.7104576247305 |
| 57.0971855788464 | 64.7104672136142 |
| 57.097184781595 | 64.7104766472791 |
| 57.0971837132603 | 64.7104859257251 |
| 57.097182375605 | 64.7104952138866 |
| 57.0971806753302 | 64.7105041851328 |

| | |
|---|---|
| 57.097178612436 | 64.7105128394634 |
| 57.0971761904481 | 64.7105215067475 |
| 57.0971753279705 | 64.7105248378268 |
| 57.0971745552661 | 64.7105281656673 |
| 57.0971738740976 | 64.7105316552038 |
| 57.0971733742385 | 64.7105353031975 |
| 57.0971729623897 | 64.710538783018 |
| 57.0971726420769 | 64.7105424245344 |
| 57.0971725030733 | 64.7105462245083 |
| 57.0971724520802 | 64.710549856309 |
| 57.0971724890975 | 64.7105533199365 |
| 57.0971727091868 | 64.7105571069562 |
| 57.0971730155238 | 64.7105605608681 |
| 57.0971735947061 | 64.7105643349339 |
| 57.0971741703628 | 64.7105677791304 |
| 57.0971748357927 | 64.7105712200886 |
| 57.0971755892331 | 64.7105744928737 |
| 57.0971765204574 | 64.7105775942473 |
| 57.0971776329909 | 64.7105808540788 |
| 57.0971787437615 | 64.7105839489758 |
| 57.0971800305534 | 64.7105867075267 |
| 57.0971813173451 | 64.7105894660778 |
| 57.0971826939101 | 64.7105922213906 |
| 57.0971842447337 | 64.7105944754227 |
| 57.0971857955572 | 64.710596729455 |
| 57.0971874343913 | 64.7105988153142 |
| 57.0971891594733 | 64.7106005680658 |
| 57.0971910623392 | 64.710602149406 |
| 57.0971928736691 | 64.7106035690501 |
| 57.0971946832364 | 64.7106048237595 |
| 57.0971966688249 | 64.7106057421227 |
| 57.0971985628775 | 64.7106064987896 |
| 57.0972426168897 | 64.7106025996337 |
| 57.0972445813263 | 64.7106015387783 |
| 57.0972479786103 | 64.7106000962378 |
| 57.0972512931717 | 64.7105993166755 |
| 57.0972547890422 | 64.7105986955712 |
| 57.0972581986649 | 64.7105984075752 |
| 57.0972616153382 | 64.7105987793193 |
| 57.0972650337742 | 64.7105993159985 |
| 57.0972684592608 | 64.7106005124182 |
| 57.0972717069636 | 64.71060188025 |
| 57.0972750479649 | 64.7106035747138 |
| 57.0972782147075 | 64.7106057704601 |
| 57.0972813849755 | 64.710608296077 |
| 57.0972844689955 | 64.7106111548031 |
| 57.09728746853 | 64.7106145115735 |
| 57.0972902005071 | 64.7106180429949 |
| 57.0972929360095 | 64.7106219042872 |
| 57.0972954937278 | 64.7106259369919 |
| 57.0972978789499 | 64.7106306359148 |
| 57.0973001743985 | 64.7106353380767 |
| 57.0973022040522 | 64.7106403798246 |
| 57.0973041456951 | 64.7106455897467 |
| 57.0973058197805 | 64.7106509743195 |
| 57.0973074973908 | 64.7106566887634 |
| 57.0973216474847 | 64.710737027796 |
| 57.0973305198517 | 64.7107857124517 |
| 57.0973465633825 | 64.7108247335423 |
| 57.0974113804503 | 64.7108813004838 |

| | |
|---|---|
| 57.0974145471882 | 64.7108834962618 |
| 57.0974220618152 | 64.710889165214 |
| 57.0974293159334 | 64.7108956685608 |
| 57.0974363095428 | 64.7109030063025 |
| 57.0974431324164 | 64.7109111752018 |
| 57.097449513472 | 64.710920020036 |
| 57.0974556357805 | 64.7109298642019 |
| 57.0974614922927 | 64.7109400479559 |
| 57.0974669087486 | 64.7109510725811 |
| 57.097471971397 | 64.7109626049678 |
| 57.0974772400235 | 64.710976604923 |
| 57.0974779864048 | 64.7109792179989 |
| 57.0974788260837 | 64.7109821577095 |
| 57.0974793964426 | 64.7109851071328 |
| 57.0974799685635 | 64.7109882214923 |
| 57.0974804491489 | 64.7109911741533 |
| 57.097480753712 | 64.7109944631616 |
| 57.0974810565128 | 64.7109975872338 |
| 57.0974811797669 | 64.7110007177811 |
| 57.0974811234743 | 64.7110038548035 |
| 57.0974809791705 | 64.7110071599993 |
| 57.0974808331044 | 64.711010300259 |
| 57.0974805074917 | 64.7110134469937 |
| 57.0974800921055 | 64.7110165969659 |
| 57.0974795851839 | 64.7110195852393 |
| 57.0974788987155 | 64.7110225799876 |
| 57.0974783002583 | 64.7110254065622 |
| 57.0974774342432 | 64.7110284077852 |
| 57.0974764731684 | 64.7110309174373 |
| 57.0974754240823 | 64.7110335952628 |
| 57.0974743732341 | 64.711036108152 |
| 57.0974732308504 | 64.7110384593426 |
| 57.097471907158 | 64.7110406520718 |
| 57.0974705834655 | 64.7110428448008 |
| 57.0974691647134 | 64.7110445459592 |
| 57.0974677459613 | 64.7110462471174 |
| 57.0974661476625 | 64.7110479547502 |
| 57.0974646338509 | 64.7110491643375 |
| 57.0974630320279 | 64.7110505420981 |
| 57.0974608862788 | 64.711051444475 |
| 57.0974561318175 | 64.7110519459279 |
| 57.0974512946311 | 64.7110531103616 |
| 57.0974466405155 | 64.7110545981921 |
| 57.0974419036749 | 64.711056749003 |
| 57.097437351667 | 64.7110593881462 |
| 57.0974328947186 | 64.7110625188589 |
| 57.0974285345916 | 64.7110663060768 |
| 57.0974243575352 | 64.7110704166907 |
| 57.0974201875269 | 64.7110751870468 |
| 57.0974162886004 | 64.7110801126257 |
| 57.0974125762684 | 64.7110856914719 |
| 57.0974090487689 | 64.7110917586496 |
| 57.0974057923511 | 64.7110979810502 |
| 57.0974026345162 | 64.7111050248909 |
| 57.097399744239 | 64.7111118940831 |
| 57.0973971285672 | 64.7111192483696 |
| 57.0973947875009 | 64.7111270877505 |
| 57.0973928055273 | 64.7111349141817 |
| 57.09738926251 | 64.7111731567509 |
| 57.0973870133066 | 64.7112148176436 |

| | |
|---|---|
| 57.0973861124509 | 64.711256594914 |
| 57.0973866497162 | 64.71129848533 |
| 57.097388621579 | 64.711340159025 |
| 57.0973919382661 | 64.7113816192404 |
| 57.0973968655747 | 64.7114225263998 |
| 57.0974029546386 | 64.7114628966902 |
| 57.0974104694939 | 64.711502225599 |
| 57.0974194136645 | 64.7115408430017 |
| 57.0974296040816 | 64.7115784255027 |
| 57.0974716944817 | 64.7117018128945 |
| 57.097509804837 | 64.7118309539969 |
| 57.0975288743997 | 64.7119852015069 |
| 57.098013539641 | 64.7136745152544 |
| 57.0982017127131 | 64.713744303788 |
| 57.0987624184939 | 64.7136718168685 |
| 57.0995031164262 | 64.7135756877762 |
| 57.099628690361 | 64.7137209957622 |
| 57.0997733443526 | 64.7125397649713 |
| 57.1000594409606 | 64.7128061817563 |
| 57.1001333396624 | 64.7129817322972 |
| 57.1002928650483 | 64.7139021996834 |
| 57.1003191985014 | 64.713743995417 |
| 57.100320105113 | 64.7137363722272 |
| 57.1003218602165 | 64.7137240981568 |
| 57.1003240694616 | 64.7137123027753 |
| 57.1003267275725 | 64.7137004912358 |
| 57.1003297500516 | 64.7136891616158 |
| 57.1003331333819 | 64.7136779840173 |
| 57.1003368828394 | 64.7136674532868 |
| 57.1003410864389 | 64.7136574012438 |
| 57.1003454731018 | 64.7136476726334 |
| 57.1003503156657 | 64.7136385876592 |
| 57.1003554328252 | 64.713629987835 |
| 57.1003607365659 | 64.7136220413415 |
| 57.1003663166612 | 64.7136147449472 |
| 57.1003722628846 | 64.7136080954207 |
| 57.1003783059161 | 64.7136021024567 |
| 57.1003846253025 | 64.7135967595925 |
| 57.1003909552415 | 64.7135924064214 |
| 57.1003975615355 | 64.7135887033506 |
| 57.1004042663969 | 64.7135858217928 |
| 57.1004110663079 | 64.71358343185 |
| 57.1004857543734 | 64.7135635819166 |
| 57.1004875480817 | 64.7135633523335 |
| 57.1004905053261 | 64.7135627508393 |
| 57.1004932795061 | 64.7135618259092 |
| 57.1004960484096 | 64.7135604061302 |
| 57.1004988155541 | 64.7135588214013 |
| 57.1005014876488 | 64.713556745055 |
| 57.1005040699701 | 64.7135546719401 |
| 57.1005066470148 | 64.7135521039759 |
| 57.1005090427539 | 64.7135493775252 |
| 57.1005114332164 | 64.7135461562251 |
| 57.1005136423732 | 64.7135427764383 |
| 57.1005156702243 | 64.713539238165 |
| 57.1005176945576 | 64.7135353699918 |
| 57.1005195375851 | 64.7135313433321 |
| 57.100521199307 | 64.7135271581858 |
| 57.1005227677375 | 64.7135226463715 |
| 57.1005240668478 | 64.7135181442521 |

| | |
|---|---|
| 57.1005253606813 | 64.7135131472833 |
| 57.1005263869534 | 64.7135083249593 |
| 57.100527321693 | 64.7135033409171 |
| 57.1005280768858 | 64.7134983633383 |
| 57.1005286472548 | 64.7134928973739 |
| 57.1005289518214 | 64.7134877710044 |
| 57.1005290768411 | 64.7134826510985 |
| 57.1005291103282 | 64.7134773694747 |
| 57.1005289625095 | 64.7134719293651 |
| 57.1005286386618 | 64.7134668256188 |
| 57.1005280437348 | 64.7134615666186 |
| 57.1005273607932 | 64.7134564758003 |
| 57.1005276847071 | 64.7134531638778 |
| 57.1005280737685 | 64.7134475394269 |
| 57.1005281952685 | 64.7134420896216 |
| 57.1005282252359 | 64.7134364780985 |
| 57.1005279876421 | 64.7134310412211 |
| 57.1005275687423 | 64.7134254458581 |
| 57.1005269702955 | 64.7134198569593 |
| 57.1005261042874 | 64.7134144427066 |
| 57.1005252400382 | 64.7134091934038 |
| 57.1005241064687 | 64.7134039537975 |
| 57.1005227968703 | 64.7133990505551 |
| 57.1005213077251 | 64.7133941537773 |
| 57.100519640792 | 64.7133894284137 |
| 57.1005177978302 | 64.7133850394142 |
| 57.1005158668539 | 64.7133808185969 |
| 57.1005147614285 | 64.7133782181876 |
| 57.1005131983409 | 64.7133748091908 |
| 57.100511901055 | 64.7133710605985 |
| 57.1005106935424 | 64.7133673087743 |
| 57.1005095740439 | 64.7133633887686 |
| 57.1005087221063 | 64.7133592941169 |
| 57.1005079599418 | 64.7133551962332 |
| 57.1005071960181 | 64.7133509334001 |
| 57.1005067014144 | 64.7133466608705 |
| 57.1005064743714 | 64.7133422136947 |
| 57.100506159314 | 64.7133379347009 |
| 57.1005061118174 | 64.7133334810608 |
| 57.1005062438674 | 64.7133290209562 |
| 57.1005064656905 | 64.7133245576193 |
| 57.1005068705785 | 64.7133204177171 |
| 57.1005074514948 | 64.713315941451 |
| 57.1005082154759 | 64.7133117886194 |
| 57.1005088896835 | 64.71330763902 |
| 57.1005098349702 | 64.7133036446731 |
| 57.1005109598035 | 64.7132996438614 |
| 57.1005121761692 | 64.7132958047668 |
| 57.1005135755998 | 64.7132922891065 |
| 57.1005173056191 | 64.7132883595057 |
| 57.1005269871211 | 64.713278275146 |
| 57.1005369520162 | 64.7132695006819 |
| 57.1005472003045 | 64.7132620361143 |
| 57.1005577284678 | 64.7132555515444 |
| 57.1005684502514 | 64.7132503801051 |
| 57.1005792758822 | 64.71324652503 |
| 57.1005902036009 | 64.71324382137 |
| 57.1006012351669 | 64.7132424340764 |
| 57.1006026662627 | 64.7132418875067 |
| 57.1006070510826 | 64.713240409515 |

| | |
|---|---|
| 57.100611439421 | 64.7132392614231 |
| 57.1006160143431 | 64.7132387666665 |
| 57.1006204149963 | 64.7132387732251 |
| 57.1006248226866 | 64.7132394395843 |
| 57.1006293236687 | 64.7132404326115 |
| 57.1006336503819 | 64.7132419269544 |
| 57.1006379823728 | 64.7132439161484 |
| 57.1006423196415 | 64.7132464001935 |
| 57.1006463928678 | 64.7132493887873 |
| 57.1006505629044 | 64.7132530339504 |
| 57.1006544653801 | 64.7132568537619 |
| 57.1006581953459 | 64.7132613398403 |
| 57.1006618372974 | 64.7132659941024 |
| 57.1006652169656 | 64.7132713178639 |
| 57.1006685103787 | 64.7132769747595 |
| 57.1006696087694 | 64.713278915375 |
| 57.1006722596951 | 64.7132832752956 |
| 57.1006749951163 | 64.7132871371334 |
| 57.100677908325 | 64.7132908275565 |
| 57.1006809042701 | 64.7132938549463 |
| 57.1006839899885 | 64.7132968791042 |
| 57.1006871619618 | 64.7132995701294 |
| 57.1006905082042 | 64.7133017598391 |
| 57.1006938509282 | 64.7133036196481 |
| 57.100697278148 | 64.7133049813738 |
| 57.1007007018494 | 64.7133060131987 |
| 57.1007042100467 | 64.7133065469399 |
| 57.1007077164847 | 64.7133069157307 |
| 57.1007112158861 | 64.7133066247194 |
| 57.1007147135283 | 64.7133061687575 |
| 57.1007182041337 | 64.7133050529932 |
| 57.1007216032066 | 64.7133037755104 |
| 57.100724997002 | 64.7133020031756 |
| 57.1007263436022 | 64.7133019546905 |
| 57.1007280457775 | 64.7133015633748 |
| 57.1007297426751 | 64.7133006772071 |
| 57.1007314378136 | 64.7132996260888 |
| 57.100733036142 | 64.7132979184001 |
| 57.1007344531644 | 64.7132960522254 |
| 57.100736391235 | 64.7132925171498 |
| 57.1007373523539 | 64.7132900073339 |
| 57.1007383081951 | 64.713287002666 |
| 57.1007389067021 | 64.713284175878 |
| 57.1007393203846 | 64.7132808607028 |
| 57.1007395562796 | 64.7132777169429 |
| 57.1007396091095 | 64.7132742497465 |
| 57.1007393063642 | 64.7132711253811 |
| 57.1007389138456 | 64.7132680042482 |
| 57.1007383435394 | 64.7132650545308 |
| 57.1007374141398 | 64.7132621177433 |
| 57.100736396726 | 64.7132593491391 |
| 57.1007352050431 | 64.7132570818518 |
| 57.1007338355728 | 64.7132549859803 |
| 57.1007321967824 | 64.7132528998062 |
| 57.1007297429949 | 64.7132501829221 |
| 57.100727199434 | 64.7132474692708 |
| 57.1007244816041 | 64.7132452569366 |
| 57.1007217672926 | 64.7132433745039 |
| 57.1007189649671 | 64.7132416602546 |
| 57.100716078146 | 64.7132404440896 |

| | |
|---|---|
| 57.1007132828575 | 64.7132393896429 |
| 57.1007103133001 | 64.713238836513 |
| 57.1007073455019 | 64.7132384483336 |
| 57.1007044709956 | 64.7132383868229 |
| 57.1007015119938 | 64.7132388233961 |
| 57.1007001689121 | 64.7132392017844 |
| 57.1006981938986 | 64.7132392728992 |
| 57.1006962153664 | 64.713239014113 |
| 57.1006942368343 | 64.7132387553269 |
| 57.1006922547837 | 64.7132381666398 |
| 57.1006903607471 | 64.7132374097699 |
| 57.100688463192 | 64.7132363229992 |
| 57.1006866518917 | 64.7132349030952 |
| 57.1006847525773 | 64.7132336513743 |
| 57.1006830275318 | 64.7132318983373 |
| 57.1006813024862 | 64.7132301453004 |
| 57.1006796619361 | 64.71322789418 |
| 57.1006781129186 | 64.7132258047777 |
| 57.1006767399292 | 64.7132233790097 |
| 57.1006752754071 | 64.7132207915241 |
| 57.1006740784458 | 64.7132180293907 |
| 57.1006727899517 | 64.7132151055396 |
| 57.1006716792449 | 64.7132120102733 |
| 57.1006706600707 | 64.7132090767249 |
| 57.1006698169245 | 64.7132058068109 |
| 57.1006690617922 | 64.7132023687142 |
| 57.1006683981926 | 64.7131990923353 |
| 57.1006677328335 | 64.7131956510062 |
| 57.1006673332757 | 64.7131918700787 |
| 57.1006670270098 | 64.7131884158194 |
| 57.1006668985311 | 64.7131847901446 |
| 57.1006668598257 | 64.7131811612371 |
| 57.1006669108936 | 64.7131775290971 |
| 57.1006671432673 | 64.7131740554421 |
| 57.1006674618956 | 64.7131702486537 |
| 57.1006678738158 | 64.7131667685333 |
| 57.100668467042 | 64.7131634468978 |
| 57.1006690585087 | 64.7131599603118 |
| 57.1006699210548 | 64.7131566289781 |
| 57.10069126789 | 64.7131287980276 |
| 57.1007129297845 | 64.7131052460605 |
| 57.1007423790815 | 64.7130792684469 |
| 57.1007684944043 | 64.7130606714782 |
| 57.1008010945186 | 64.7130438211198 |
| 57.1008891199687 | 64.7130282749812 |
| 57.100890382074 | 64.7130287245729 |
| 57.1008925419126 | 64.7130291418343 |
| 57.1008946999917 | 64.7130293941445 |
| 57.1008969443251 | 64.713029313319 |
| 57.1008990971255 | 64.7130290707751 |
| 57.1009011566336 | 64.7130285015615 |
| 57.1009033956883 | 64.7130279258817 |
| 57.1009054499177 | 64.7130268618138 |
| 57.100907500628 | 64.713025467843 |
| 57.1009095513383 | 64.713024073872 |
| 57.1009115087561 | 64.7130223532311 |
| 57.1009134644144 | 64.7130204676386 |
| 57.1009152370068 | 64.7130182586091 |
| 57.1009169180663 | 64.713015887861 |
| 57.1009186871395 | 64.7130133489282 |

| | |
|---|---|
| 57.1009201851331 | 64.713010654743 |
| 57.1009217693808 | 64.7130076274215 |
| 57.1009230843085 | 64.713004609799 |
| 57.1009243974765 | 64.7130014272248 |
| 57.1009255275785 | 64.7129979212136 |
| 57.1009265679072 | 64.7129944184354 |
| 57.1009275167028 | 64.7129907539386 |
| 57.1009282859517 | 64.7129870959078 |
| 57.1009289619079 | 64.7129831112071 |
| 57.1009294600769 | 64.712979297924 |
| 57.1009298684724 | 64.712975487874 |
| 57.1009300955616 | 64.7129715193387 |
| 57.1009302328773 | 64.7129675540365 |
| 57.1009301888866 | 64.7129634302492 |
| 57.1009301466554 | 64.7129594714134 |
| 57.1009298351041 | 64.7129555222772 |
| 57.1009281523176 | 64.7129493123186 |
| 57.1009271102617 | 64.7129442343881 |
| 57.100926157979 | 64.7129391532248 |
| 57.10092556127 | 64.7129337292258 |
| 57.1009248783068 | 64.7129286383631 |
| 57.1009245509174 | 64.7129232046645 |
| 57.1009244048341 | 64.712917929451 |
| 57.1009243467641 | 64.7129124860527 |
| 57.100924558014 | 64.7129070329545 |
| 57.1009248607966 | 64.7129017415744 |
| 57.1009254311393 | 64.7128962755426 |
| 57.1009261845479 | 64.712891132947 |
| 57.1009271192626 | 64.7128861488358 |
| 57.1009281419907 | 64.7128809965395 |
| 57.1009294375581 | 64.7128761644457 |
| 57.100930912672 | 64.7128713258848 |
| 57.1009323913052 | 64.7128668172265 |
| 57.1009341410179 | 64.7128624638191 |
| 57.1009360720369 | 64.7128582688958 |
| 57.1009380945889 | 64.7128542356902 |
| 57.1009402121935 | 64.7128506941053 |
| 57.1009425093446 | 64.7128471460531 |
| 57.1009448117749 | 64.712844092855 |
| 57.1009472955116 | 64.7128411981412 |
| 57.1009498725412 | 64.7128386300966 |
| 57.1009525411038 | 64.7128362237698 |
| 57.1009553047191 | 64.712834309064 |
| 57.1009752960369 | 64.7128225329967 |
| 57.1010031926855 | 64.7128109672185 |
| 57.1010358068213 | 64.7128038519304 |
| 57.1010658861643 | 64.7128032635352 |
| 57.1010926209948 | 64.7128090661988 |
| 57.1011233938863 | 64.7128061426048 |
| 57.1011683739397 | 64.7127627734141 |
| 57.1011701394878 | 64.7127599045469 |
| 57.1011739399038 | 64.7127541571104 |
| 57.1011780149191 | 64.7127488948293 |
| 57.101182095214 | 64.7127441274048 |
| 57.1011865381219 | 64.7127396769495 |
| 57.1011909898293 | 64.7127360512563 |
| 57.1011956228431 | 64.7127325840473 |
| 57.1012003544299 | 64.712729938367 |
| 57.1012051793098 | 64.7127276193577 |
| 57.1012100129894 | 64.7127261251113 |

| | |
|---|---|
| 57.1012149399622 | 64.7127249575362 |
| 57.1012198739749 | 64.7127244497719 |
| 57.1012248150273 | 64.7127246018185 |
| 57.1012296698263 | 64.7127250870046 |
| 57.1012347147316 | 64.7127265554402 |
| 57.1012394920768 | 64.7127281985304 |
| 57.1012442764619 | 64.7127305014325 |
| 57.1012979802144 | 64.7127556296362 |
| 57.1013255212813 | 64.7127444065452 |
| 57.1013533580822 | 64.7127272321813 |
| 57.1013771251618 | 64.7127073991059 |
| 57.1014006598912 | 64.7126826238659 |
| 57.1014020769041 | 64.7126807576339 |
| 57.1014034023837 | 64.7126787296821 |
| 57.1014046363299 | 64.7126765400105 |
| 57.101405870276 | 64.7126743503388 |
| 57.1014070109288 | 64.7126718339937 |
| 57.1014080600481 | 64.7126691559288 |
| 57.1014090193941 | 64.7126664810977 |
| 57.1014097991934 | 64.7126638127344 |
| 57.1014106652459 | 64.7126608112298 |
| 57.1014112637384 | 64.7126579843807 |
| 57.1014118587107 | 64.7126548276241 |
| 57.1014121861231 | 64.7126518455232 |
| 57.1014126015487 | 64.7126486952345 |
| 57.1014128374275 | 64.7126455514138 |
| 57.101412983533 | 64.7126424108271 |
| 57.1014129483317 | 64.7126391117548 |
| 57.1014128251171 | 64.7126359808702 |
| 57.1014127019024 | 64.7126328499856 |
| 57.1014123076076 | 64.7126295638495 |
| 57.1014119168329 | 64.7126266076208 |
| 57.1014114327646 | 64.7126233247189 |
| 57.1014107744299 | 64.7126205431461 |
| 57.101410114335 | 64.7126175966198 |
| 57.1014091866802 | 64.7126148247495 |
| 57.1014083487987 | 64.7126120496452 |
| 57.1014073331307 | 64.7126094459628 |
| 57.101406139676 | 64.7126070137023 |
| 57.1014049479814 | 64.7126047463956 |
| 57.1014038460601 | 64.712602475855 |
| 57.1014024765789 | 64.7126003799703 |
| 57.1014011088578 | 64.7125984490394 |
| 57.1013996548836 | 64.7125968512499 |
| 57.1013980213628 | 64.7125952599288 |
| 57.1013964793753 | 64.7125938303272 |
| 57.1013949409082 | 64.7125927306327 |
| 57.1013932228944 | 64.7125916374067 |
| 57.101391596414 | 64.7125907059001 |
| 57.1013898836805 | 64.7125901075348 |
| 57.101387642868 | 64.7125905182954 |
| 57.1013862980285 | 64.712590731761 |
| 57.101385039442 | 64.7125906120855 |
| 57.1013836910822 | 64.7125904956442 |
| 57.1013823392021 | 64.7125900492959 |
| 57.1013810753353 | 64.71258943476 |
| 57.1013798097083 | 64.7125886552707 |
| 57.1013785423211 | 64.712587710828 |
| 57.1013773647073 | 64.7125867631512 |
| 57.1013761870934 | 64.7125858154745 |

| | |
|---|---|
| 57.1013750957326 | 64.7125845346568 |
| 57.1013739128383 | 64.7125830921198 |
| 57.1013729094906 | 64.7125816431147 |
| 57.1013719043828 | 64.7125800291562 |
| 57.1013709890482 | 64.7125784119636 |
| 57.1013701582065 | 64.7125762966767 |
| 57.101369330885 | 64.7125745112967 |
| 57.1013685915767 | 64.7125725577291 |
| 57.1013679402815 | 64.7125704359741 |
| 57.1013672889863 | 64.7125683142191 |
| 57.1013667257042 | 64.7125660242766 |
| 57.101366431742 | 64.7125637246316 |
| 57.1013660480064 | 64.7125614282208 |
| 57.1013656625106 | 64.7125589668566 |
| 57.1013654583215 | 64.7125566639775 |
| 57.1013654319189 | 64.7125541896765 |
| 57.1013652981411 | 64.7125500690758 |
| 57.1013654160811 | 64.7125442892384 |
| 57.101365622034 | 64.7125383412134 |
| 57.1013660990668 | 64.7125325484388 |
| 57.1013667574061 | 64.7125269141489 |
| 57.1013675935316 | 64.7125211084367 |
| 57.1013686109637 | 64.7125154612091 |
| 57.1013698994756 | 64.7125099692316 |
| 57.1013712812811 | 64.7125048039262 |
| 57.1013729324063 | 64.7124996289173 |
| 57.1013746768252 | 64.7124947805805 |
| 57.1013766025507 | 64.7124900907279 |
| 57.1013787095829 | 64.7124855593595 |
| 57.1013809099088 | 64.712481354663 |
| 57.1013832915414 | 64.7124773084507 |
| 57.1013856749342 | 64.7124734271914 |
| 57.1013882290721 | 64.7124687146952 |
| 57.1013904223562 | 64.7124638501827 |
| 57.1013925258668 | 64.7124589889041 |
| 57.101394534323 | 64.7124536359988 |
| 57.1013962681781 | 64.7124477979359 |
| 57.101397826007 | 64.7124422962484 |
| 57.1013991092347 | 64.7124363094035 |
| 57.1014003009285 | 64.7124301608391 |
| 57.1014013130754 | 64.7124240187434 |
| 57.1014019643684 | 64.7124177246321 |
| 57.1014025258877 | 64.7124114337551 |
| 57.1014028163265 | 64.7124049876282 |
| 57.101402837445 | 64.712398551205 |
| 57.1014027687899 | 64.7123921180164 |
| 57.1014023428016 | 64.71238586272 |
| 57.1014030327568 | 64.7123242865252 |
| 57.1014089735761 | 64.7122834782757 |
| 57.1014187059877 | 64.7122445135872 |
| 57.1014304855856 | 64.7122122408069 |
| 57.1014469386683 | 64.71218029464 |
| 57.1014485176135 | 64.7121767723789 |
| 57.1014530872266 | 64.7121673667404 |
| 57.1014580247357 | 64.7121587729278 |
| 57.1014632350855 | 64.7121504993148 |
| 57.1014687217975 | 64.7121428758091 |
| 57.1014744848718 | 64.7121359024107 |
| 57.1014803447619 | 64.7121295855905 |
| 57.1014864827754 | 64.7121240838319 |

| | |
|---|---|
| 57.1014928073781 | 64.7121192354166 |
| 57.1014993185703 | 64.712115040345 |
| 57.1015059283395 | 64.7121116668064 |
| 57.1015125451516 | 64.7121089530828 |
| 57.1015194418481 | 64.7121072193764 |
| 57.1015262575752 | 64.7121063136752 |
| 57.1015330803453 | 64.71210606779 |
| 57.1015896178584 | 64.7120180559511 |
| 57.1015427239217 | 64.7118821213784 |
| 57.1015403246568 | 64.7118761022083 |
| 57.1015375486877 | 64.7118684464415 |
| 57.1015349487424 | 64.7118604542958 |
| 57.1015327941409 | 64.7118521160633 |
| 57.1015307275509 | 64.7118436096416 |
| 57.1015291063045 | 64.7118347571329 |
| 57.1015277543774 | 64.7118258949169 |
| 57.1015266717695 | 64.7118170229935 |
| 57.1015258531973 | 64.7118076465003 |
| 57.1015254870132 | 64.7117985837352 |
| 57.1015253866258 | 64.711789181354 |
| 57.1015255573188 | 64.7117799342185 |
| 57.1015260871042 | 64.7117706741384 |
| 57.1015268862088 | 64.7117614043494 |
| 57.1015280479283 | 64.7117524515235 |
| 57.1015295705015 | 64.7117436507064 |
| 57.1015312726207 | 64.711734843416 |
| 57.1015333391161 | 64.7117265180421 |
| 57.1015355851575 | 64.7117181861947 |
| 57.1015381955754 | 64.7117103362635 |
| 57.1015435149894 | 64.7116954579321 |
| 57.1015564632583 | 64.7116633077516 |
| 57.1015703251042 | 64.7116326097722 |
| 57.1015853698478 | 64.7116033542833 |
| 57.1016013334548 | 64.7115760458571 |
| 57.1016182159265 | 64.7115506844939 |
| 57.1016359274907 | 64.7115272734313 |
| 57.1016543783754 | 64.7115058159072 |
| 57.1016735738662 | 64.7114868067872 |
| 57.1016779569019 | 64.7114851635893 |
| 57.1016812591352 | 64.7114832293238 |
| 57.101684559607 | 64.7114811301033 |
| 57.1016876770089 | 64.7114787074465 |
| 57.1016908788993 | 64.7114757866882 |
| 57.1016938994814 | 64.7114727074483 |
| 57.1016967369937 | 64.7114693047721 |
| 57.1016994794478 | 64.7114654104679 |
| 57.101702038832 | 64.7114611927273 |
| 57.1017045049195 | 64.7114566483133 |
| 57.101706879472 | 64.7114519421809 |
| 57.1017090709545 | 64.711446912612 |
| 57.1017109895937 | 64.7114415628437 |
| 57.1017127286861 | 64.7114362195488 |
| 57.1017142864701 | 64.7114307177726 |
| 57.1017157509572 | 64.711424889323 |
| 57.1017169443627 | 64.7114189056292 |
| 57.1017174530537 | 64.7114160819741 |
| 57.1017204453741 | 64.711401947512 |
| 57.1017238003094 | 64.7113881300091 |
| 57.1017276111565 | 64.7113749561378 |
| 57.1017319659269 | 64.7113622577057 |

| | |
|---|---|
| 57.1017366833127 | 64.7113498762318 |
| 57.1017418583724 | 64.7113383033437 |
| 57.1017473080362 | 64.7113272156056 |
| 57.101753301624 | 64.7113166033058 |
| 57.1017564190227 | 64.7113141806308 |
| 57.1017671072462 | 64.7113058743131 |
| 57.1017779891104 | 64.7112988811571 |
| 57.1017891561506 | 64.7112933628818 |
| 57.1018004252967 | 64.7112889960524 |
| 57.101811888084 | 64.7112859423881 |
| 57.101823364966 | 64.7112842083645 |
| 57.1018349457161 | 64.7112837907457 |
| 57.1018464507879 | 64.7112846960075 |
| 57.1018578801811 | 64.7112869241511 |
| 57.1018693236692 | 64.7112904719405 |
| 57.101944432413 | 64.7113100410328 |
| 57.1020273619184 | 64.7113219022908 |
| 57.1021001929287 | 64.7113468343042 |
| 57.1021536452426 | 64.7113736203428 |
| 57.1021578874883 | 64.7113756126343 |
| 57.1021643001478 | 64.7113790118459 |
| 57.1021705420693 | 64.7113832423175 |
| 57.1021767030261 | 64.7113883008122 |
| 57.102182599948 | 64.7113938638909 |
| 57.1021883261317 | 64.7114002582304 |
| 57.1021938798155 | 64.7114073188741 |
| 57.1021990796909 | 64.7114148873394 |
| 57.1022040172928 | 64.7114231253461 |
| 57.1022087806327 | 64.7114318647003 |
| 57.1022131021524 | 64.7114412800703 |
| 57.1022171561131 | 64.7114508701105 |
| 57.1022208580267 | 64.7114611329292 |
| 57.1022242941429 | 64.7114717353752 |
| 57.1022249454568 | 64.7114738571594 |
| 57.1022257833635 | 64.7114766322984 |
| 57.1022268870668 | 64.7114790678124 |
| 57.1022279890084 | 64.7114813383694 |
| 57.1022291824848 | 64.7114837706467 |
| 57.1022302809031 | 64.7114857112897 |
| 57.1022316504028 | 64.7114878071792 |
| 57.1022331043909 | 64.7114894049604 |
| 57.1022344686058 | 64.7114910059786 |
| 57.1022359225938 | 64.71149260376 |
| 57.1022374628319 | 64.7114938683903 |
| 57.1022390910817 | 64.7114949648266 |
| 57.1022406277966 | 64.7114958995426 |
| 57.1022423422965 | 64.7114966628277 |
| 57.1022439634999 | 64.7114970994354 |
| 57.1022455847033 | 64.711497536043 |
| 57.1022472939184 | 64.7114978044566 |
| 57.1022489996103 | 64.7114977429557 |
| 57.1022507035406 | 64.7114975164975 |
| 57.1022524039478 | 64.7114969601247 |
| 57.1022540128201 | 64.7114962420315 |
| 57.1022556216924 | 64.7114955239383 |
| 57.1022572288031 | 64.7114946408877 |
| 57.1022588323906 | 64.7114934279225 |
| 57.1022603462048 | 64.711492218194 |
| 57.102261764961 | 64.7114905168305 |
| 57.1022631837172 | 64.7114888154667 |

| | |
|---|---|
| 57.1022645109385 | 64.7114869523825 |
| 57.1022657483865 | 64.7114850925351 |
| 57.1023034016445 | 64.7114284528445 |
| 57.1023066809746 | 64.711424374093 |
| 57.1023102331477 | 64.7114206155445 |
| 57.1023136990709 | 64.7114171901476 |
| 57.1023174378371 | 64.7114140849537 |
| 57.10232118365 | 64.7114116395895 |
| 57.1023251125328 | 64.7114095176658 |
| 57.1023290467006 | 64.7114078906143 |
| 57.1023329861535 | 64.7114067584354 |
| 57.1023370171414 | 64.7114057879768 |
| 57.1023410551761 | 64.7114054773485 |
| 57.102345098496 | 64.7114056615932 |
| 57.1023491471009 | 64.711406340711 |
| 57.1023531112178 | 64.7114075179392 |
| 57.1023569890847 | 64.7114090283202 |
| 57.1023608739984 | 64.7114111985325 |
| 57.1023647606739 | 64.711413533703 |
| 57.1023684748495 | 64.7114165351793 |
| 57.1023721027752 | 64.7114198698088 |
| 57.1023737327873 | 64.7114211312035 |
| 57.1023772656545 | 64.7114239741977 |
| 57.1023807932367 | 64.7114263223188 |
| 57.1023844950803 | 64.7114281690927 |
| 57.1023881036272 | 64.7114296891883 |
| 57.1023917966624 | 64.7114307111735 |
| 57.1023956657207 | 64.7114313967689 |
| 57.1023994397207 | 64.7114315907278 |
| 57.1024032084357 | 64.711431289813 |
| 57.1024069736273 | 64.7114306589822 |
| 57.102410641999 | 64.7114293715564 |
| 57.1024143983822 | 64.7114279159354 |
| 57.1024179699338 | 64.7114259719142 |
| 57.1024216259736 | 64.7114235297815 |
| 57.1024250074086 | 64.7114206024855 |
| 57.1024283888434 | 64.711417675189 |
| 57.1024316716964 | 64.7114139263388 |
| 57.1024347732412 | 64.7114100190041 |
| 57.1024377797274 | 64.7114056200317 |
| 57.1024406066669 | 64.7114012275328 |
| 57.1024526412663 | 64.7113676242183 |
| 57.1024562743249 | 64.7113546215179 |
| 57.1024594549922 | 64.7113413050851 |
| 57.1024621815065 | 64.7113275099621 |
| 57.1024643676178 | 64.711313569303 |
| 57.1024661030996 | 64.7112994798712 |
| 57.1034422304628 | 64.7051673861474 |
| 57.103307510849 | 64.7048737354119 |
| 57.1031542175852 | 64.7037285708972 |
| 57.102991414254 | 64.7024349088681 |
| 57.1024901108377 | 64.7026191188541 |
| 57.1024576626888 | 64.7026249171999 |
| 57.1024620715382 | 64.7026173311897 |
| 57.1024662039753 | 64.7026090951224 |
| 57.1024700635464 | 64.7026005389133 |
| 57.1024735587053 | 64.7025915008633 |
| 57.1024768707711 | 64.7025821394132 |
| 57.1024797304249 | 64.7025724643385 |
| 57.102482315439 | 64.7025623041649 |

| | |
|---|---|
| 57.1024844498144 | 64.7025519953249 |
| 57.1024863113234 | 64.7025413663441 |
| 57.1024878119664 | 64.7025305854388 |
| 57.1024889517433 | 64.7025196526095 |
| 57.1024896408813 | 64.7025085711151 |
| 57.1024900606995 | 64.7024974993963 |
| 57.1024900316521 | 64.7024864439708 |
| 57.102489643512 | 64.7024754015803 |
| 57.1024888047329 | 64.7024642105261 |
| 57.102487700181 | 64.7024533591641 |
| 57.1024861485371 | 64.7024426890546 |
| 57.1024842378005 | 64.7024320319813 |
| 57.1024820612913 | 64.702421714601 |
| 57.1024794376903 | 64.7024115784741 |
| 57.1024764603174 | 64.7024019502571 |
| 57.1024732171722 | 64.7023926617338 |
| 57.1024705374939 | 64.702385663065 |
| 57.1024515266507 | 64.7023632501293 |
| 57.1024318224512 | 64.702343172693 |
| 57.1024115146692 | 64.7023254274945 |
| 57.1023906033058 | 64.7023100145308 |
| 57.1023692679076 | 64.7022969272803 |
| 57.1023474222498 | 64.7022864989129 |
| 57.1023253338781 | 64.7022785546896 |
| 57.102303002793 | 64.7022730946062 |
| 57.1022805205414 | 64.7022702803558 |
| 57.1022579768964 | 64.7022701086746 |
| 57.102251157702 | 64.7022706862869 |
| 57.1022417947125 | 64.7022685508942 |
| 57.1022323579136 | 64.7022679033708 |
| 57.1022229282096 | 64.7022679156737 |
| 57.1022135126954 | 64.7022692476283 |
| 57.1022041993701 | 64.702271731018 |
| 57.1021948966871 | 64.7022752041448 |
| 57.1021857859658 | 64.7022798254459 |
| 57.1021768654323 | 64.7022854299642 |
| 57.1021681333129 | 64.7022918527429 |
| 57.1021596829277 | 64.7022994204348 |
| 57.1021514227299 | 64.7023079713423 |
| 57.1021435322652 | 64.7023174989466 |
| 57.1021360115332 | 64.7023280032474 |
| 57.1021287672136 | 64.7023391575914 |
| 57.1021219823994 | 64.7023512853724 |
| 57.102115653543 | 64.7023640566784 |
| 57.1021096926448 | 64.7023776397245 |
| 57.1021045379279 | 64.7023910284802 |
| 57.102094039399 | 64.7024085717062 |
| 57.1020829000425 | 64.7024249830425 |
| 57.1020712940841 | 64.7024397611043 |
| 57.1020592286184 | 64.7024535657157 |
| 57.1020466965519 | 64.7024657370541 |
| 57.1020336996585 | 64.7024764400764 |
| 57.1020204174843 | 64.7024856682664 |
| 57.1020068500298 | 64.7024934216256 |
| 57.1019930835213 | 64.7024993669856 |
| 57.1019791232794 | 64.7025039992149 |
| 57.1019649639839 | 64.7025068234485 |
| 57.1019611072946 | 64.7025072934785 |
| 57.1019533271974 | 64.7025103812162 |
| 57.1019456475133 | 64.7025144554258 |

| | |
|---|---|
| 57.1019381544686 | 64.7025191829376 |
| 57.101930761837 | 64.7025248969204 |
| 57.1019236473907 | 64.7025314259012 |
| 57.1019167231301 | 64.7025389380936 |
| 57.1019101632808 | 64.7025469321146 |
| 57.101903793617 | 64.7025559093465 |
| 57.1018977883642 | 64.7025653684069 |
| 57.1018921528423 | 64.7025758041609 |
| 57.1018867919583 | 64.7025867250017 |
| 57.1018818852578 | 64.7025981244126 |
| 57.1018773447411 | 64.7026101706072 |
| 57.1018732584076 | 64.7026226953722 |
| 57.1018695364844 | 64.7026357019664 |
| 57.1018663567438 | 64.7026490189185 |
| 57.1018635414132 | 64.7026628177003 |
| 57.1018624470661 | 64.7026696232094 |
| 57.1018603204315 | 64.7026890076488 |
| 57.1018576516101 | 64.7027080817247 |
| 57.1018542610559 | 64.7027268519525 |
| 57.1018502385422 | 64.702745315073 |
| 57.1018456702957 | 64.7027631379179 |
| 57.1018419412656 | 64.7027754846691 |
| 57.1018413099613 | 64.7027835935202 |
| 57.1018404057916 | 64.702791382235 |
| 57.1018391425296 | 64.7027991839809 |
| 57.1018376979483 | 64.7028068272872 |
| 57.1018359805016 | 64.7028141504566 |
| 57.1018339937357 | 64.7028214833989 |
| 57.1018318238775 | 64.7028284929463 |
| 57.1018293793811 | 64.7028350174019 |
| 57.1018266655656 | 64.7028415516298 |
| 57.1018238566579 | 64.7028475942502 |
| 57.1018207748851 | 64.7028533167334 |
| 57.1018175100203 | 64.7028587158216 |
| 57.1018139722906 | 64.7028637947725 |
| 57.1018104292419 | 64.7028683788582 |
| 57.1018066115553 | 64.702872477852 |
| 57.1018027005499 | 64.7028762501933 |
| 57.1017986944526 | 64.7028795309274 |
| 57.1017945932636 | 64.7028823200545 |
| 57.1017903969828 | 64.7028846175748 |
| 57.1017861056104 | 64.7028864234883 |
| 57.1017818071462 | 64.702887569583 |
| 57.1017774171363 | 64.7028885539805 |
| 57.1017730200346 | 64.7028888785596 |
| 57.1017686158414 | 64.7028885433204 |
| 57.1017642081024 | 64.7028878781723 |
| 57.1017598848177 | 64.7028867149032 |
| 57.1017556459871 | 64.7028850535133 |
| 57.1017514000649 | 64.7028827323058 |
| 57.1017472403697 | 64.7028800779324 |
| 57.1017431651287 | 64.7028769254387 |
| 57.1017404453465 | 64.7028745488525 |
| 57.1017144234348 | 64.7028515654311 |
| 57.1016877187948 | 64.7028319071874 |
| 57.1016603278821 | 64.7028152442071 |
| 57.1016392902211 | 64.7028047864063 |
| 57.1016346692485 | 64.7028009936611 |
| 57.1016303140486 | 64.7027968612355 |
| 57.1016260433024 | 64.7027922306913 |

| | |
|---|---|
| 57.1016219467828 | 64.7027870987707 |
| 57.1016180244898 | 64.702781465474 |
| 57.1016143661963 | 64.7027753275432 |
| 57.1016107941293 | 64.7027688564481 |
| 57.1016075758345 | 64.7027618774611 |
| 57.1016045370853 | 64.7027548919594 |
| 57.1016017605622 | 64.7027472368698 |
| 57.1015992515844 | 64.7027394070536 |
| 57.1015970083787 | 64.702731237557 |
| 57.1015951224911 | 64.7027228900755 |
| 57.1015934126027 | 64.7027142061713 |
| 57.1015929318216 | 64.7027112532941 |
| 57.1015627613011 | 64.7026031063541 |
| 57.1015289472391 | 64.7024985572142 |
| 57.1014916762847 | 64.7023982591908 |
| 57.1014525100614 | 64.7023054559572 |
| 57.1014374442936 | 64.7022657386378 |
| 57.1014209581103 | 64.7022275580745 |
| 57.1014033261532 | 64.7021913993503 |
| 57.101384370652 | 64.7021574339371 |
| 57.1013643609273 | 64.7021256520568 |
| 57.1013432987546 | 64.7020962186612 |
| 57.1013212756825 | 64.7020692954415 |
| 57.1012983832595 | 64.7020450440883 |
| 57.1012864970517 | 64.7020337594827 |
| 57.1012770897068 | 64.7020275003943 |
| 57.1012675116858 | 64.7020220725896 |
| 57.1012576785381 | 64.7020179741844 |
| 57.1012478578086 | 64.7020150304464 |
| 57.1012378699514 | 64.7020132478942 |
| 57.1012278927385 | 64.7020124550554 |
| 57.1012177501721 | 64.7020129883526 |
| 57.1012077995698 | 64.702014669794 |
| 57.1011978596116 | 64.7020173409461 |
| 57.1011881133915 | 64.7020213251925 |
| 57.1011784675883 | 64.7020262958884 |
| 57.1011690155229 | 64.7020325796768 |
| 57.101159751873 | 64.7020396817016 |
| 57.1011507699595 | 64.7020479286063 |
| 57.1011421595549 | 64.7020573171304 |
| 57.1011356859602 | 64.7020649779043 |
| 57.1011042515661 | 64.7020898815461 |
| 57.1010719666365 | 64.7021108556468 |
| 57.1010391022661 | 64.7021280553884 |
| 57.1010056584566 | 64.7021414807799 |
| 57.1009719045279 | 64.702151122053 |
| 57.1009378387071 | 64.7021568142669 |
| 57.1009036387668 | 64.702158385963 |
| 57.1008688593902 | 64.7021561833502 |
| 57.1006919216968 | 64.7020711894069 |
| 57.100681260005 | 64.7020735566812 |
| 57.1006704063497 | 64.7020747758257 |
| 57.1006596282756 | 64.7020746721136 |
| 57.1006489257829 | 64.702073245546 |
| 57.1006382108724 | 64.702070664333 |
| 57.1006275733171 | 64.702066925216 |
| 57.1006171011159 | 64.7020618599872 |
| 57.1006068858154 | 64.7020556303375 |
| 57.1005968376426 | 64.7020482395271 |
| 57.1005871343691 | 64.7020395160888 |

| | |
|---|---|
| 57.1005423653934 | 64.7019936177223 |
| 57.100499609729 | 64.7019428609752 |
| 57.1004585980515 | 64.7018872556359 |
| 57.1004391570591 | 64.7018582592527 |
| 57.1004018082915 | 64.7018008709491 |
| 57.1003663901428 | 64.7017392873297 |
| 57.1003332634729 | 64.7016736603038 |
| 57.1003135818247 | 64.7016306468115 |
| 57.1003046963973 | 64.7016144682852 |
| 57.1002964269563 | 64.7015971123072 |
| 57.1002887770504 | 64.7015789087733 |
| 57.1002816569064 | 64.7015598609437 |
| 57.1002752478442 | 64.7015401272444 |
| 57.100269548089 | 64.7015195427269 |
| 57.1002645611896 | 64.7014984372861 |
| 57.1002612381168 | 64.7014817267444 |
| 57.1002409364169 | 64.7014144791766 |
| 57.1002184169818 | 64.7013497874253 |
| 57.1001936798154 | 64.7012876514972 |
| 57.1001669097925 | 64.7012285597174 |
| 57.1001634203193 | 64.7012214259717 |
| 57.1001502277763 | 64.7011889029151 |
| 57.1001359757015 | 64.7011580684928 |
| 57.1001206605458 | 64.7011285928114 |
| 57.1001043809591 | 64.7011012973449 |
| 57.1000872231652 | 64.701075848937 |
| 57.1000692787135 | 64.7010524092717 |
| 57.100064365291 | 64.7010464823795 |
| 57.1000041874403 | 64.7009707836969 |
| 57.0999712734277 | 64.7009249515681 |
| 57.0999471632472 | 64.7008877101808 |
| 57.0999243712404 | 64.7008477807673 |
| 57.099902897405 | 64.7008051633285 |
| 57.0998830146081 | 64.7007601779689 |
| 57.0998647281743 | 64.7007133195245 |
| 57.0998480327742 | 64.7006640931544 |
| 57.0998330252814 | 64.7006131553759 |
| 57.0998318085097 | 64.7006085793118 |
| 57.0998293153828 | 64.7006022345255 |
| 57.0998270915743 | 64.7005958799512 |
| 57.0998250437594 | 64.7005891889602 |
| 57.099823263487 | 64.7005823232353 |
| 57.0998217507569 | 64.7005752827764 |
| 57.0998204140204 | 64.7005679059006 |
| 57.0998194363751 | 64.7005605159732 |
| 57.0998186382751 | 64.7005531195202 |
| 57.0998180161685 | 64.7005453866499 |
| 57.099817754929 | 64.7005378056732 |
| 57.0998177630077 | 64.7005302149074 |
| 57.0998180386287 | 64.7005224494065 |
| 57.0998184973469 | 64.7005150072706 |
| 57.0998193133802 | 64.7005073871363 |
| 57.0998203107349 | 64.700499925421 |
| 57.0998215809598 | 64.7004927838071 |
| 57.0998231205029 | 64.7004856324032 |
| 57.0998248413675 | 64.7004786394179 |
| 57.0998268351024 | 64.7004719665338 |
| 57.0998290999316 | 64.700465448805 |
| 57.0998315478584 | 64.7004592544403 |
| 57.0998341771068 | 64.700453218494 |

| | |
|---|---|
| 57.0998369912288 | 64.7004476708577 |
| 57.0998399884486 | 64.7004424465855 |
| 57.0998418434858 | 64.7004395739771 |
| 57.0998515533263 | 64.700423875047 |
| 57.0998607138708 | 64.7004072060138 |
| 57.0998692335697 | 64.7003894051949 |
| 57.0998771159751 | 64.7003708024824 |
| 57.0998843593102 | 64.7003512329309 |
| 57.0998909653509 | 64.7003308614868 |
| 57.0998965838866 | 64.7003105259355 |
| 57.0998975545854 | 64.7003005900088 |
| 57.0998987946021 | 64.7002906442905 |
| 57.0999003972621 | 64.7002810154088 |
| 57.0999023607891 | 64.7002715384174 |
| 57.0999045954104 | 64.7002622165798 |
| 57.0999071029023 | 64.700253214842 |
| 57.0999099730377 | 64.7002445299398 |
| 57.0999131160439 | 64.7002361651372 |
| 57.0999165354736 | 64.7002284503261 |
| 57.0999202259978 | 64.7002208906682 |
| 57.0999241911694 | 64.7002138160556 |
| 57.0999289589672 | 64.7002062172279 |
| 57.0999338761114 | 64.7001958077849 |
| 57.0999383372847 | 64.700184754874 |
| 57.0999424340362 | 64.7001732201777 |
| 57.0999461645893 | 64.7001610387498 |
| 57.0999494445003 | 64.7001487086934 |
| 57.0999522719928 | 64.7001360650627 |
| 57.0999546452901 | 64.7001229429116 |
| 57.0999566559415 | 64.7001095039228 |
| 57.0999581279542 | 64.7000960845176 |
| 57.0999591493246 | 64.700082516486 |
| 57.0999597200526 | 64.7000687998286 |
| 57.0999598401381 | 64.7000549345457 |
| 57.0999594233614 | 64.700041253795 |
| 57.0999586457152 | 64.7000274211555 |
| 57.0999573329836 | 64.7000139379955 |
| 57.0999555713861 | 64.7000004711584 |
| 57.0999532729267 | 64.6999871888555 |
| 57.0999506207045 | 64.6999744144508 |
| 57.0999475213934 | 64.6999618213168 |
| 57.0999439785469 | 64.6999497393461 |
| 57.0999400783845 | 64.6999378353821 |
| 57.0999357364637 | 64.6999266075284 |
| 57.0999310425575 | 64.6999160525203 |
| 57.0999259913359 | 64.6999056755196 |
| 57.0999205916827 | 64.699896301257 |
| 57.0999148364909 | 64.699887269948 |
| 57.0999088208641 | 64.6998790731662 |
| 57.0999025430255 | 64.6998715459654 |
| 57.0998960029752 | 64.6998646883453 |
| 57.0998892922631 | 64.699858661987 |
| 57.0998823211163 | 64.6998534701549 |
| 57.099875179308 | 64.6998491095838 |
| 57.0998678632843 | 64.6998452503816 |
| 10 | |
| 57.0875025882294 | 64.7091167375252 |
| 57.0871469212168 | 64.7095507038333 |
| 57.0868932133247 | 64.7098445677027 |
| 57.0865679314525 | 64.7101891750097 |

| | |
|---|---|
| 57.0864667273417 | 64.7103328685452 |
| 57.0862802399033 | 64.7105974109459 |
| 57.0861874383564 | 64.7107038506119 |
| 57.086088206114 | 64.7107800060197 |
| 57.0860279736998 | 64.7108079095913 |
| 57.0857743477893 | 64.7108155688173 |
| 57.0857714139199 | 64.7107091184494 |
| 57.0856894829743 | 64.7107571030313 |
| 57.0855392275389 | 64.7108237153843 |
| 57.0854710581312 | 64.7108568529787 |
| 57.0853788792057 | 64.7109375356481 |
| 57.0851923317695 | 64.711137740768 |
| 57.0849734556583 | 64.7114390649536 |
| 57.084766706586 | 64.7116398282097 |
| 57.0846453914958 | 64.7117926472696 |
| 57.0844529262576 | 64.7119349977298 |
| 57.0842939411044 | 64.7120840580504 |
| 57.0841652956999 | 64.7122064587378 |
| 57.0839634477211 | 64.7123700903395 |
| 57.0838389932542 | 64.7124728752366 |
| 57.0836474915003 | 64.7127055703969 |
| 57.0835006081253 | 64.7130041166621 |
| 57.083405672049 | 64.7134073407027 |
| 57.0833741983109 | 64.7137487378386 |
| 57.0833416741922 | 64.7139917049346 |
| 57.0832393578944 | 64.714275776147 |
| 57.0829200816767 | 64.7151935724812 |
| 57.0826943361563 | 64.7156771875997 |
| 57.0826129054244 | 64.7159494485959 |
| 57.08249310249 | 64.7161519999435 |
| 57.0824054608161 | 64.7164145853965 |
| 57.0823175004841 | 64.7165628830949 |
| 57.0818571831797 | 64.7175289069263 |
| 57.0818441739897 | 64.7175558859298 |
| 57.0807497 | 64.7169398 |
| 57.0804375524996 | 64.7180330317335 |
| 57.0803410062787 | 64.7181588652699 |
| 57.0802760934758 | 64.7182197398329 |
| 57.0801562289215 | 64.7184168306978 |
| 57.0800406110294 | 64.7186586268679 |
| 57.0799977753357 | 64.7186842403626 |
| 57.0799249407196 | 64.718718020318 |
| 57.0798919691636 | 64.7187845105429 |
| 57.0798868248582 | 64.7188328518613 |
| 57.079891454021 | 64.7189050864404 |
| 57.0799194963353 | 64.7190762597165 |
| 57.0799243468032 | 64.7191862534592 |
| 57.0799177198093 | 64.7192725797803 |
| 57.0798634757478 | 64.7194501635822 |
| 57.0797961799582 | 64.719641902622 |
| 57.0797410079556 | 64.719757508379 |
| 57.0797028416123 | 64.7198761332412 |
| 57.0796794101484 | 64.7199699871197 |
| 57.0796514345219 | 64.7201603169069 |
| 57.07963960654 | 64.7202812968479 |
| 57.079646102074 | 64.7203602260441 |
| 57.0796752964439 | 64.7204624213604 |
| 57.0797192619458 | 64.7205263215259 |
| 57.0797240796171 | 64.720531822193 |
| 57.0794845 | 64.7213709 |

| | |
|---|---|
| 57.0799887420086 | 64.723626447044 |
| 57.0797384612189 | 64.7239058448546 |
| 57.0792914324843 | 64.7244693288456 |
| 57.0781724746768 | 64.7258753896977 |
| 57.0780882793437 | 64.726049569832 |
| 57.0778509547066 | 64.7263761411773 |
| 57.0778664913558 | 64.7264951489763 |
| 57.0778856288972 | 64.7266489899986 |
| 57.0782003992592 | 64.729176128101 |
| 57.0787862794695 | 64.7337734443466 |
| 57.0785710655489 | 64.7338727608172 |
| 57.0787642276325 | 64.7354197556438 |
| 57.0788395688624 | 64.7360012230121 |
| 57.0789211499652 | 64.7365613628002 |
| 57.078965447374 | 64.7368033788254 |
| 57.0791374459219 | 64.738142366227 |
| 57.0792157726849 | 64.7388215355286 |
| 57.0793715141674 | 64.7401710090478 |
| 57.0794548559728 | 64.7410475825966 |
| 57.0795171319665 | 64.7421521599275 |
| 57.0796148780141 | 64.7441531493396 |
| 57.0796745004259 | 64.7455230199336 |
| 57.0799489398211 | 64.751946776319 |
| 57.080030996129 | 64.7519267577587 |
| 57.0802111425931 | 64.751882696807 |
| 57.0802138447148 | 64.75192680144 |
| 57.0803539208111 | 64.751725155059 |
| 57.0803079022596 | 64.7514442513215 |
| 57.080250145887 | 64.7511226930256 |
| 57.0803335293673 | 64.7508408942989 |
| 57.0805422287744 | 64.7503546594446 |
| 57.0811721598972 | 64.7490758868762 |
| 57.081450586807 | 64.7482566739719 |
| 57.0814978145052 | 64.7481173046646 |
| 57.0816827594272 | 64.7478523809882 |
| 57.0817105091531 | 64.7476449178366 |
| 57.0817448970436 | 64.7475231494894 |
| 57.0818703974227 | 64.7471468341566 |
| 57.0820494398614 | 64.7467031608197 |
| 57.0823476538289 | 64.7459831642371 |
| 57.0826540189683 | 64.7451493959343 |
| 57.0828569362818 | 64.7446360871966 |
| 57.0831054006044 | 64.7440037381404 |
| 57.0833068418102 | 64.7435387948645 |
| 57.0833668119666 | 64.7433644926573 |
| 57.0835000884142 | 64.7430116238038 |
| 57.0836048753063 | 64.7428118269854 |
| 57.0838836419757 | 64.7422097242321 |
| 57.0841124184138 | 64.7416712253038 |
| 57.0841764631853 | 64.7415175551051 |
| 57.0843016030625 | 64.7412889935117 |
| 57.0844364429103 | 64.7410777372473 |
| 57.0845827361612 | 64.740914073776 |
| 57.0846720081414 | 64.7408456108485 |
| 57.0848996203916 | 64.7407204798603 |
| 57.0851875063246 | 64.7406481491242 |
| 57.0855873254108 | 64.7404930273874 |
| 57.0856655354047 | 64.7404488687552 |
| 57.0857060407329 | 64.740371730347 |
| 57.085749578761 | 64.7402324648886 |

| | |
|---|---|
| 57.085812323727 | 64.7399546261278 |
| 57.0859787026427 | 64.7390153191914 |
| 57.0861219712242 | 64.7381939332651 |
| 57.0862870466731 | 64.7369343251275 |
| 57.0863649840855 | 64.736136018566 |
| 57.0863891389702 | 64.7359387091665 |
| 57.0864611468778 | 64.7354746317838 |
| 57.0865337865511 | 64.7350794794274 |
| 57.0865752705185 | 64.7349161944767 |
| 57.0867817032909 | 64.7342198837869 |
| 57.0868659931714 | 64.7338483956296 |
| 57.0871778510312 | 64.7324768112557 |
| 57.0874335309335 | 64.7312898027893 |
| 57.0875137496173 | 64.7310698743206 |
| 57.0875726855956 | 64.7309610556612 |
| 57.0876013489124 | 64.7309197887125 |
| 57.0876908828764 | 64.7307914078096 |
| 57.087727315566 | 64.7307289152683 |
| 57.0877526859645 | 64.7306855785357 |
| 57.0894014 | 64.7306942 |
| 57.0901555246723 | 64.7271278299674 |
| 57.0903756000849 | 64.7268138662418 |
| 57.0905322219011 | 64.7265499458407 |
| 57.0905904457652 | 64.726382572553 |
| 57.0906697529074 | 64.7262556894721 |
| 57.0906604428899 | 64.726079999519 |
| 57.0906091749081 | 64.7249824491495 |
| 57.0910802 | 64.7227549 |
| 57.0900306606228 | 64.7221641080313 |
| 57.0900281052515 | 64.7221583653626 |
| 57.0900106605383 | 64.722096961798 |
| 57.0900077547678 | 64.7220007254957 |
| 57.0899859393925 | 64.7218913082535 |
| 57.0899376163331 | 64.7217551248625 |
| 57.089880250317 | 64.7216469794672 |
| 57.0895891159434 | 64.7205481723993 |
| 57.0890232649138 | 64.7186306206445 |
| 57.0889139907052 | 64.7182439092393 |
| 57.0889128550722 | 64.7181370550168 |
| 57.0888884366275 | 64.7181379306386 |
| 57.0888654814392 | 64.7180905851405 |
| 57.0888830733212 | 64.7179797602079 |
| 57.0888745805311 | 64.7178904908731 |
| 57.0889022397058 | 64.7178480935737 |
| 57.0889581614287 | 64.7178116108732 |
| 57.0890290591993 | 64.7177815192842 |
| 57.0891374653601 | 64.7175710980202 |
| 57.0891490524811 | 64.7175459379772 |
| 57.0891906583456 | 64.7174553655574 |
| 57.0892028499475 | 64.7173688176516 |
| 57.0891717677456 | 64.7172666663569 |
| 57.0891521793434 | 64.7171812588612 |
| 57.0891923594087 | 64.7170833138713 |
| 57.0891672446283 | 64.7170187250762 |
| 57.0891489014697 | 64.7170503963361 |
| 57.0891057042385 | 64.7170588750373 |
| 57.0890416881268 | 64.7170266954214 |
| 57.0889947894455 | 64.7170249143758 |
| 57.0889147217124 | 64.7170794208374 |
| 57.0888288336678 | 64.7171102165854 |

| | |
|---|---|
| 57.0887728384886 | 64.7171397745012 |
| 57.0887182883228 | 64.7171278753881 |
| 57.0886913044257 | 64.7170564261253 |
| 57.0886552257755 | 64.7170164808546 |
| 57.0886282067325 | 64.7169417338513 |
| 57.0886122619935 | 64.7168527328247 |
| 57.0885965733304 | 64.7167878068359 |
| 57.0885396624424 | 64.7167312889481 |
| 57.0885110141432 | 64.7166806849674 |
| 57.0885004687837 | 64.7165674063975 |
| 57.0884542831876 | 64.7164554075079 |
| 57.0884362334938 | 64.7163458627711 |
| 57.088416187888 | 64.7162259973828 |
| 57.0884173394857 | 64.7161570030899 |
| 57.0884317454374 | 64.716101389358 |
| 57.0884670924354 | 64.7160725717111 |
| 57.088503720576 | 64.7159953748418 |
| 57.0885389218462 | 64.7159528706131 |
| 57.0885591660177 | 64.7159142027365 |
| 57.0885903963933 | 64.7158614485215 |
| 57.0886241144053 | 64.7158567732105 |
| 57.0886458786152 | 64.7157837388663 |
| 57.0886770880952 | 64.7157205926646 |
| 57.0887135143111 | 64.715616018813 |
| 57.0887711570935 | 64.715572542742 |
| 57.0888198304086 | 64.7155638656467 |
| 57.0888680647194 | 64.7155139639993 |
| 57.0888883087519 | 64.7154752955403 |
| 57.0889110972199 | 64.7153298055872 |
| 57.0889474124487 | 64.7152148420932 |
| 57.0889988495573 | 64.7151199551014 |
| 57.0890527025326 | 64.715066386482 |
| 57.0890990705355 | 64.7150267786075 |
| 57.0891814057471 | 64.7149997346781 |
| 57.0892882714352 | 64.7149991927556 |
| 57.0893185878263 | 64.7150292811084 |
| 57.0893467958692 | 64.7150384949445 |
| 57.0893820705846 | 64.7150029146524 |
| 57.0894414156793 | 64.7149422194052 |
| 57.0895116890361 | 64.7148535821162 |
| 57.0895583840973 | 64.7148278187191 |
| 57.0895644561853 | 64.7146896902632 |
| 57.0895566723988 | 64.7144901983588 |
| 57.0895481930782 | 64.7143939991704 |
| 57.0895513605867 | 64.7143457156974 |
| 57.0895702472869 | 64.7141797422065 |
| 57.0895799642151 | 64.7140381831915 |
| 57.0895658288154 | 64.7139421875046 |
| 57.0895496252396 | 64.7138291100078 |
| 57.0894742565388 | 64.7136251216369 |
| 57.0893859442187 | 64.7134285283524 |
| 57.08929410203 | 64.7132630761128 |
| 57.0892409390166 | 64.7131960349886 |
| 57.0891838225242 | 64.7131119802391 |
| 57.0891737717747 | 64.7130537802799 |
| 57.0891937212281 | 64.7129875719732 |
| 57.0892382948502 | 64.7129481908962 |
| 57.089302742173 | 64.7128355104513 |
| 57.0893689866217 | 64.7127229298686 |
| 57.0894524920508 | 64.7126372763043 |

| | |
|---|---|
| 57.0894681568872 | 64.7125230520843 |
| 57.0894756574066 | 64.7125021614847 |
| 57.0895045258358 | 64.7124217741468 |
| 57.0895524825181 | 64.7123375648774 |
| 57.0895274967542 | 64.7119319929133 |
| 57.0895336026293 | 64.7117973270644 |
| 57.0895331201066 | 64.7114410216366 |
| 57.0895330916849 | 64.7114047305214 |
| 57.0895231073339 | 64.7113864494117 |
| 57.0893360146429 | 64.7110396759376 |
| 57.0891856981461 | 64.7108316331485 |
| 57.0889799688036 | 64.7105394802171 |
| 57.088861834962 | 64.7103680567473 |
| 57.088829725526 | 64.7103383671353 |
| 57.0885247426912 | 64.7100532645481 |
| 57.0881061812739 | 64.7096617430365 |
| 57.0879565083101 | 64.7095224765646 |
| 57.0878995571514 | 64.7094625080535 |
| 57.0878048192132 | 64.7093626643898 |
| 57.0877345758234 | 64.709285855735 |
| 57.087666572454 | 64.7092505354304 |
| 57.0875702419925 | 64.709178133042 |
| 57.0875179140677 | 64.7091557735542 |
| 57.0875025882294 | 64.7091167375252 |

**Описание границ охотничьего угодья «Зайковское»**

Северная граница: от северо-западного угла квартала 11 Зайковского участка Зайковского участкового лесничества Ирбитского лесничества на восток вниз по течению по середине реки Вязовка до пересечения с автомобильной дорогой на деревню Симанова, далее на юго-восток по автомобильной дороге на деревню Симанова до деревни Симанова, далее на юго-восток по северо-восточным границам кварталов 90–92 Пригородного участка Ирбитского участкового лесничества Ирбитского лесничества, далее юго-восток по юго-западным границам кварталов 93, 59, 62, 71, 72, 75, 80, 81, 82 Пригородного участка Ирбитского участкового лесничества Ирбитского лесничества до юго-западного угла квартала 82 Пригородного участка Ирбитского участкового лесничества Ирбитского лесничества.

Восточная граница: от юго-западного угла квартала 82 Пригородного участка Ирбитского участкового лесничества Ирбитского лесничества на юг по восточной границе квартала 11 урочища АО «Пригородное» Знаменского участкового лесничества Ирбитского лесничества, восточной границе квартала 2 урочища кохоза им. Жукова Зайковского участкового лесничества Ирбитского лесничества до автомобильной дороги на деревню Большая Кочёвка, далее на запад по автомобильной дороге на деревню Большая Кочёвка до деревни Большая Кочёвка, далее на юго-запад по автомобильной дороге Большая Кочевка – Крутихинское до села Крутихинское.

Южная граница: от села Крутихинское на северо-запад по автомобильной дороге Крутихинское – Килачевское до села Килачёвского, далее на запад по автомобильной дороге Килачевское – Якшина, через деревню Буланова до деревни Якшина.

Западная граница: от деревни Якшина на север по автомобильной дороге Якшина – Среднеборовской до юго-западного угла квартала 2 урочища колхоз им. Ленина Горкинского участкового лесничества Ирбитского лесничества, далее на север по западной границе квартала 2 урочища колхоз им. Ленина Горкинского участкового лесничества Ирбитского лесничества, по западным границам кварталов 33, 31, 30 урочища колхоз им. Мичурина Зайковского участкового лесничества Ирбитского лесничества, далее на запад по южным границам кварталов 27, 23, 22 урочища колхоз им. Мичурина Зайковского участкового лесничества Ирбитского лесничества, далее на северо-запад по юго-западной границе квартала 21 урочища колхоз им. Мичурина Зайковского участкового лесничества Ирбитского лесничества, далее на северо-восток по северо-

западной границе квартала 21, 16 урочища колхоз им. Мичурина Зайковского участкового лесничества Ирбитского лесничества до реки Бобровки, далее на восток вниз по течению по середине реки Бобровки до села Скородумского, далее на северо-запад по узкоколейной железной дороге через кварталы 23, 16, 15, 4 урочища СПК «Заря» Зайковского участкового лесничества Ирбитского лесничества, кварталы 50, 35, 34, 33, 18, 17 Зайковского участка Зайковского участкового лесничества Ирбитского лесничества, далее на север по западной границе квартала 11 Зайковского участка Зайковского участкового лесничества Ирбитского лесничества до северо-западного угла квартала 11 Зайковского участка Зайковского участкового лесничества Ирбитского лесничества.

За исключением лесопарковых зон кварталов 83–85 Зайковского участка Зайковского участкового лесничества Ирбитского лесничества, 90–92 Пригородного участка Ирбитского участкового лесничества Ирбитского лесничества.

За исключением земель, непригодных для осуществления видов деятельности в сфере охотничьего хозяйства, в том числе земель населенных пунктов (деревня Якшина, деревня Буланова, село Килачёвское, село Крутихинское, село Чернорицкое, деревня Первомайская, село Белослудское, деревня Молокова, поселок Зайково, деревня Ретнева, село Скородумское, деревня Неустроева, село Осинцевское, деревня Речкалова, деревня Большая Кочёвка, деревня Симанова), в следующих границах:

| | |
|---|---|
| 1 | |
| 57.5490981843861 | 62.4261552324342 |
| 57.5490051 | 62.42612 |
| 57.5487672 | 62.4265634 |
| 57.5491411 | 62.4279254 |
| 57.5498889 | 62.4302058 |
| 57.5509085 | 62.4312194 |
| 57.5559954 | 62.4402434 |
| 57.5560855088862 | 62.445288510225 |
| 2 | |
| 57.5553285270401 | 62.4549906099346 |
| 57.5549530785093 | 62.4562274402903 |
| 3 | |
| 57.5533047 | 62.4616575 |
| 57.5531857 | 62.4624493 |
| 57.5529988 | 62.4630828 |
| 57.5534066 | 62.4632411 |
| 57.5534256516966 | 62.4631843834061 |
| 4 | |
| 57.4116571 | 62.4851274 |
| 57.4107341 | 62.4809144 |
| 57.4107328 | 62.480561 |
| 57.4120883 | 62.4787245 |
| 57.4104660674355 | 62.4658510693468 |
| 5 | |
| 57.550075602766 | 62.4796067770558 |
| 57.549285 | 62.4807411 |
| 57.5457306 | 62.4836036 |
| 57.5444985 | 62.4906782 |
| 57.5435041 | 62.4945202 |
| 6 | |
| 57.4048205437452 | 62.5360001865213 |
| 57.405215 | 62.5365379 |
| 57.4076331 | 62.5399387 |
| 57.4084757 | 62.5378982 |
| 57.4085124 | 62.5321849 |
| 57.41126 | 62.5288521 |
| 57.4110402 | 62.5257234 |

| | |
|---|---|
| 57.4090253 | 62.5253153 |
| 57.4090253 | 62.5234109 |
| 57.4083292 | 62.5213024 |
| 57.4096115 | 62.5183777 |
| 57.4119927 | 62.5182417 |
| 57.412359 | 62.5115081 |
| 57.4130184 | 62.5093316 |
| 57.4119862 | 62.509786 |
| 57.4113298 | 62.5090895 |
| 57.4112547 | 62.5069304 |
| 57.4124176 | 62.5063384 |
| 57.4124176 | 62.5042838 |
| 57.411562526439 | 62.5019998647319 |
| 7 | |
| 57.3906082 | 62.6478911 |
| 57.395714 | 62.6627312 |
| 57.409531 | 62.678873 |
| 57.4112102273954 | 62.6752881598136 |
| 57.4120038543488 | 62.6762642022266 |
| 57.4125431902887 | 62.6762264151699 |
| 57.4149852901857 | 62.6708663697004 |
| 57.4139988174236 | 62.6693350354044 |
| 57.4177593 | 62.6613071 |
| 57.4151690608964 | 62.6571019901341 |
| 57.4151893956442 | 62.6567335158077 |
| 57.4150847875067 | 62.656075813765 |
| 57.4150075512994 | 62.655675438169 |
| 57.41481271921 | 62.655053785225 |
| 57.4146820016619 | 62.6546113266651 |
| 57.4145363883933 | 62.6543895598064 |
| 57.4142907622333 | 62.6542517544998 |
| 57.4140181666586 | 62.6541062094272 |
| 57.4137214727313 | 62.653961785526 |
| 57.4130268664905 | 62.6533589561427 |
| 57.4126736737605 | 62.6530508671892 |
| 57.4083883 | 62.6460938 |
| 57.4078295 | 62.6332223 |
| 8 | |
| 57.5478271 | 62.6387115 |
| 57.5472354 | 62.638823 |
| 57.547149 | 62.6397274 |
| 57.5469695 | 62.6402477 |
| 57.546318 | 62.6401858 |
| 57.5457979 | 62.6364831 |
| 57.5444764 | 62.6376088 |
| 57.5453407 | 62.6403468 |
| 57.5455667 | 62.640161 |
| 57.5465772 | 62.6418707 |
| 57.5471623 | 62.6419698 |
| 57.5472753 | 62.6422424 |
| 57.5470692 | 62.6426884 |
| 57.5470227 | 62.6431963 |
| 57.5472554 | 62.643568 |
| 57.5472715 | 62.6444348 |
| 57.5470609 | 62.6446551 |
| 57.5456614 | 62.6461189 |
| 57.5455159 | 62.6467384 |
| 57.5459314 | 62.6484032 |
| 57.5457445 | 62.6495646 |
| 57.5458172 | 62.6539589 |

| | |
|---|---|
| 57.5454951 | 62.6551204 |
| 57.5455263 | 62.6561657 |
| 57.5460665 | 62.6595727 |
| 57.5461288 | 62.6622828 |
| 57.5474264 | 62.6626811 |
| 57.5487013 | 62.6617237 |
| 57.5515088 | 62.6684791 |
| 57.5505503 | 62.6695273 |
| 57.5506359 | 62.6697821 |
| 57.5515278 | 62.6724386 |
| 57.5524405 | 62.6718861 |
| 57.5553451 | 62.6811314 |
| 57.5541704 | 62.6824891 |
| 57.5543635 | 62.6832983 |
| 57.5539066 | 62.6852341 |
| 57.554779 | 62.6866434 |
| 57.5561332 | 62.6857761 |
| 57.5563409 | 62.6876964 |
| 57.556615 | 62.6885637 |
| 57.5565857 | 62.6907501 |
| 57.5570608 | 62.6915391 |
| 57.5573374 | 62.6932416 |
| 57.557382864439 | 62.6932115158723 |
| 9 | |
| 57.5585092 | 62.6924662 |
| 57.5578586 | 62.6889693 |
| 57.55738 | 62.685312 |
| 57.557497 | 62.6826062 |
| 57.5578559 | 62.6815446 |
| 57.5585855 | 62.6818456 |
| 57.559882 | 62.6795771 |
| 57.5599213531528 | 62.679498557177 |
| 10 | |
| 57.5571688 | 62.6935023 |
| 57.5576589 | 62.6954242 |
| 57.5581706 | 62.7005161 |
| 57.5587887 | 62.7060044 |
| 57.562579 | 62.7148276 |
| 57.5642013 | 62.7180035 |
| 57.5660579 | 62.7195982 |
| 57.5705679 | 62.7282988 |
| 57.5697786 | 62.729395 |
| 57.5706974 | 62.732467 |
| 57.5728962 | 62.7346606 |
| 57.5753484 | 62.7315392 |
| 57.5758674 | 62.7326764 |
| 57.5773075 | 62.735193 |
| 57.5781897 | 62.7339831 |
| 57.5779951 | 62.7310794 |
| 57.5755949 | 62.7266271 |
| 57.5759323 | 62.7252962 |
| 57.5734022 | 62.7089388 |
| 57.571962 | 62.7093501 |
| 57.5712223 | 62.7105842 |
| 57.570859 | 62.7104874 |
| 57.5705865 | 62.7099551 |
| 57.570314 | 62.7099793 |
| 57.5700804 | 62.710923 |
| 57.5695484 | 62.7112133 |
| 57.5693667 | 62.7115763 |

| | |
|---|---|
| 57.5696522 | 62.7124958 |
| 57.569224 | 62.715835 |
| 57.5688923 | 62.7152722 |
| 57.5682332 | 62.7149154 |
| 57.567893 | 62.7142652 |
| 57.5676136 | 62.7114271 |
| 57.5673823 | 62.7093656 |
| 57.567212 | 62.7087902 |
| 57.5661489 | 62.7076381 |
| 57.5658432 | 62.7074274 |
| 57.5655243 | 62.7075389 |
| 57.5648915 | 62.7066729 |
| 57.5641601 | 62.7059038 |
| 57.5635562 | 62.7041357 |
| 57.5632755 | 62.7039454 |
| 57.5587555 | 62.6936277 |
| 57.5585073352745 | 62.6924674339404 |
| 11 | |
| 57.415933 | 62.7603435 |
| 57.4143151 | 62.7497005 |
| 57.4171347 | 62.7444648 |
| 57.4203239 | 62.7394008 |
| 57.4138991 | 62.7351951 |
| 57.4097039 | 62.7335214 |
| 57.4016473 | 62.7331351 |
| 12 | |
| 57.3602999338571 | 62.7403560611241 |
| 57.3610715 | 62.7394008 |
| 57.358942 | 62.7351951 |
| 57.3553076 | 62.7390146 |
| 13 | |
| 57.6311454336098 | 62.7795418755077 |
| 57.6286284 | 62.7686862 |
| 57.625196 | 62.7646351 |
| 57.6231199 | 62.7651005 |
| 57.6204163 | 62.7740561 |
| 57.6164361 | 62.7775787 |
| 57.6167352 | 62.7809295 |
| 14 | |
| 57.4905992 | 62.9269408 |
| 57.4933438 | 62.9247093 |
| 57.493044 | 62.9091739 |
| 57.4908472 | 62.9030799 |
| 57.4858477 | 62.9055261 |
| 15 | |
| 57.4974154 | 62.6556067 |
| 57.4965514 | 62.6575693 |
| 57.4972629 | 62.6590118 |
| 57.497174 | 62.6598157 |
| 57.4966403 | 62.6601704 |
| 57.4960177 | 62.6614946 |
| 57.4961194 | 62.6618966 |
| 57.4946835 | 62.665278 |
| 57.497301 | 62.6667677 |
| 57.498683 | 62.6668056 |
| 57.4992503 | 62.6670865 |
| 57.4998904 | 62.6678323 |
| 57.5008687 | 62.6684424 |
| 57.5035434 | 62.6741472 |
| 57.5041991 | 62.6761715 |

| | |
|---|---|
| 57.5044106 | 62.6776067 |
| 57.5041565 | 62.6792619 |
| 57.5041819 | 62.68113 |
| 57.5046265 | 62.6826906 |
| 57.5090471 | 62.6904939 |
| 57.5091868 | 62.6901628 |
| 57.5089455000001 | 62.6889332 |
| 57.5069766 | 62.6814846 |
| 57.5076371 | 62.6804206 |
| 57.5087549 | 62.6816975 |
| 57.5093646 | 62.681792 |
| 57.5094587 | 62.68105 |
| 57.5081377 | 62.6783544 |
| 57.5066515 | 62.673436 |
| 57.5054193 | 62.670291 |
| 57.5052669 | 62.6690141 |
| 57.5047714 | 62.668423 |
| 57.5040473 | 62.6679027 |
| 57.5031708 | 62.6657509 |
| 57.498902 | 62.6576876 |
| 57.4974154 | 62.6556067 |
| 16 | |
| 57.4563947 | 62.6707266 |
| 57.455308 | 62.6722371 |
| 57.4551128 | 62.6714386 |
| 57.4546312 | 62.6715596 |
| 57.4514101 | 62.6722335 |
| 57.4509348 | 62.6729161 |
| 57.4479142 | 62.6744038 |
| 57.4471894 | 62.6772165 |
| 57.4476757 | 62.6856717 |
| 57.451542 | 62.6843619 |
| 57.4518199 | 62.687876 |
| 57.4519491 | 62.6894399 |
| 57.4526262 | 62.6919573 |
| 57.452771 | 62.6931955 |
| 57.4528089 | 62.693814 |
| 57.4531941 | 62.6940726 |
| 57.4536985 | 62.6940726 |
| 57.4546423 | 62.6923486 |
| 57.4551142 | 62.6905338 |
| 57.4552444 | 62.6892634 |
| 57.4562081 | 62.6881902 |
| 57.4566666 | 62.6871595 |
| 57.4557868 | 62.6827192 |
| 57.4558028 | 62.6824318 |
| 57.4566346 | 62.6813217 |
| 57.457285 | 62.6785466 |
| 57.457541 | 62.6756426 |
| 57.4573757 | 62.6735117 |
| 57.4563947 | 62.6707266 |
| 17 | |
| 57.4373665 | 62.689299 |
| 57.4372765 | 62.689322 |
| 57.4372338 | 62.6910663 |
| 57.4369244 | 62.6917205 |
| 57.436599 | 62.6913438 |
| 57.4362362 | 62.6917899 |
| 57.4361242 | 62.6923548 |
| 57.4358468 | 62.6926026 |

| | |
|---|---|
| 57.4356761 | 62.6930684 |
| 57.4360228 | 62.6982916 |
| 57.4354787 | 62.6989458 |
| 57.4355694 | 62.6993621 |
| 57.4361562 | 62.6994116 |
| 57.4365426 | 62.7003908 |
| 57.4395382 | 62.7033166 |
| 57.4395329 | 62.7022066 |
| 57.4396289 | 62.7013641 |
| 57.440365 | 62.6999865 |
| 57.4417091 | 62.6999171 |
| 57.4428079 | 62.7007992 |
| 57.4431866 | 62.6993125 |
| 57.4421252 | 62.6982421 |
| 57.4420938 | 62.6978164 |
| 57.441013 | 62.6957839 |
| 57.4408697 | 62.6950579 |
| 57.4373665 | 62.689299 |
| 18 | |
| 57.5132291 | 62.6991628999999 |
| 57.5109136 | 62.7021936 |
| 57.5075681 | 62.7080311 |
| 57.5068898 | 62.7087331 |
| 57.5067449253684 | 62.7078031808114 |
| 57.506933983564 | 62.7075334598607 |
| 57.5067331420164 | 62.7067903378936 |
| 57.5065934881495 | 62.7068311377838 |
| 57.5065555 | 62.7065873 |
| 57.5063864191473 | 62.7068979546356 |
| 57.5063027540646 | 62.7069267774978 |
| 57.5062416565124 | 62.7069827517846 |
| 57.5061311799973 | 62.7071439518959 |
| 57.5059311094412 | 62.7076519537338 |
| 57.5058135536826 | 62.7079504884345 |
| 57.5056679 | 62.7082181 |
| 57.504031 | 62.706759 |
| 57.5040034207853 | 62.7067901027195 |
| 57.5038805506857 | 62.7067625212666 |
| 57.5037380363822 | 62.7067771934899 |
| 57.5035997494777 | 62.7067788221525 |
| 57.5031731388895 | 62.7080409446282 |
| 57.5021173 | 62.7104068 |
| 57.5022882359181 | 62.7106765486764 |
| 57.5022657868432 | 62.7107435145841 |
| 57.5024015949404 | 62.7108554370374 |
| 57.5031778999999 | 62.7120805 |
| 57.5031548 | 62.7138829 |
| 57.5050462 | 62.7157974 |
| 57.5060367 | 62.7160501 |
| 57.5064963670088 | 62.7160307093554 |
| 57.5064977213421 | 62.7161632585827 |
| 57.5077307092595 | 62.7165357950382 |
| 57.5077405067586 | 62.7163822227227 |
| 57.5079963 | 62.7164578 |
| 57.5080655 | 62.7145266 |
| 57.5112289456059 | 62.7144534861901 |
| 57.5112854842225 | 62.7146486469871 |
| 57.5113232569969 | 62.7153906935722 |
| 57.5115900888785 | 62.7155764150721 |
| 57.511707106 | 62.7149105863523 |

| | |
|---|---|
| 57.5116305006269 | 62.7148627671547 |
| 57.5115163503136 | 62.7147168973982 |
| 57.5115049153365 | 62.714705380374 |
| 57.5113487508902 | 62.714456128015 |
| 57.5113470177407 | 62.7144507572975 |
| 57.5119163 | 62.7144376 |
| 57.5136234 | 62.7171369 |
| 57.5171946 | 62.7195099 |
| 57.5197384 | 62.7203049 |
| 57.5218701 | 62.7187814 |
| 57.5218839 | 62.7181516 |
| 57.5218242517667 | 62.7177134618026 |
| 57.5222383711556 | 62.7175001993801 |
| 57.5234192579977 | 62.7172436587733 |
| 57.5250680457249 | 62.7168188934964 |
| 57.5254736124179 | 62.7167479889525 |
| 57.5260664298416 | 62.7165947641101 |
| 57.5264703 | 62.7180413 |
| 57.5268502059629 | 62.71905836577 |
| 57.5269047108935 | 62.7198926037224 |
| 57.5273215601371 | 62.7211222707905 |
| 57.5280009272167 | 62.7221390207547 |
| 57.5280472 | 62.7222629 |
| 57.5280735789284 | 62.7222981913322 |
| 57.5284488753761 | 62.7237559971082 |
| 57.5290420664869 | 62.7245559599972 |
| 57.5301064051684 | 62.7278216008782 |
| 57.5308941092379 | 62.7289704634514 |
| 57.5317421867544 | 62.7300297796991 |
| 57.5320212354112 | 62.7307178303249 |
| 57.5320809127174 | 62.7312830543092 |
| 57.532034022456 | 62.7327536968076 |
| 57.53218827143 | 62.7351607276165 |
| 57.5326534396676 | 62.7398081915966 |
| 57.5374946995279 | 62.7399197670659 |
| 57.5399503935965 | 62.7398708870766 |
| 57.5401084 | 62.7407006 |
| 57.5425038 | 62.7434472 |
| 57.5429712339992 | 62.743488960527 |
| 57.5430156377539 | 62.7436027752169 |
| 57.5441027338503 | 62.7457306671162 |
| 57.5448568499673 | 62.7450467389398 |
| 57.5453472260301 | 62.7446019433458 |
| 57.5456026224997 | 62.744370520909 |
| 57.5460109363753 | 62.7440160540426 |
| 57.5460312503896 | 62.7439986738582 |
| 57.5460912848161 | 62.7439469674188 |
| 57.5461285715987 | 62.7437710368895 |
| 57.5463565 | 62.7437914 |
| 57.5482195 | 62.754326 |
| 57.5491838 | 62.761421 |
| 57.5502407 | 62.7635164 |
| 57.5511626 | 62.7664498 |
| 57.5530996836031 | 62.7687752414517 |
| 57.5539924459802 | 62.7707039575985 |
| 57.5543285912092 | 62.7702505276411 |
| 57.5565964 | 62.772973 |
| 57.5584381 | 62.7740029 |
| 57.5589791 | 62.7731232 |
| 57.5590724200684 | 62.7732191899505 |

| | |
|---|---|
| 57.5587778682287 | 62.7744462666977 |
| 57.5592647535736 | 62.7748514698521 |
| 57.558254 | 62.7776078 |
| 57.5597272999999 | 62.782071 |
| 57.5652518 | 62.7774362 |
| 57.5656028502869 | 62.7725932462706 |
| 57.5657267431747 | 62.7721007052954 |
| 57.565736829132 | 62.7720287380525 |
| 57.5658121047407 | 62.7716331421274 |
| 57.5660622069591 | 62.7703134197295 |
| 57.5687503 | 62.7643899 |
| 57.5703041034443 | 62.7610690808542 |
| 57.5723484812533 | 62.75921230311 |
| 57.5740091977236 | 62.7685136161172 |
| 57.5752471629122 | 62.7677098500065 |
| 57.5729449535055 | 62.7554301455927 |
| 57.5731265788849 | 62.755078784089 |
| 57.5731174885813 | 62.7550562590516 |
| 57.5735244 | 62.7541866 |
| 57.5706083739601 | 62.7481488740421 |
| 57.5706045097404 | 62.747983138137 |
| 57.5695312009419 | 62.7452104458559 |
| 57.5691091006921 | 62.7445423219535 |
| 57.5681979 | 62.7422456 |
| 57.5674614 | 62.7403573 |
| 57.56672071658 | 62.740059697459 |
| 57.565946033969 | 62.739267044599 |
| 57.5655496925995 | 62.7395891864379 |
| 57.5653327 | 62.739502 |
| 57.5648180900189 | 62.7398544286701 |
| 57.5645687357456 | 62.7389075136419 |
| 57.5644195451712 | 62.738569033845 |
| 57.5643697713302 | 62.7387549284509 |
| 57.5641120249208 | 62.7397171719461 |
| 57.5640881761202 | 62.7408278874303 |
| 57.5639303052537 | 62.7423379218717 |
| 57.563696668485 | 62.7429645775108 |
| 57.5627105943976 | 62.7434771327167 |
| 57.5623501334952 | 62.7441530613834 |
| 57.5621516277647 | 62.7446064281349 |
| 57.5620891291059 | 62.7460652504515 |
| 57.5619434974287 | 62.7469910476828 |
| 57.5615063262995 | 62.7483046225337 |
| 57.5612591770196 | 62.7495744010031 |
| 57.5610658784362 | 62.7512573361303 |
| 57.5608803413126 | 62.7534787178557 |
| 57.5604782270316 | 62.7549012536598 |
| 57.560392588716 | 62.755097520596 |
| 57.5594776332874 | 62.7567022965943 |
| 57.5592798806137 | 62.7568023633814 |
| 57.5587707030278 | 62.7570495424635 |
| 57.5585434014965 | 62.7569081501773 |
| 57.5582840388742 | 62.7566699469268 |
| 57.5576783050128 | 62.7555713677202 |
| 57.5572636806301 | 62.7543701721455 |
| 57.5562948570173 | 62.7511380921864 |
| 57.555907658077 | 62.7501143413466 |
| 57.5554804851278 | 62.7494976115877 |
| 57.5554401555188 | 62.7494767077673 |
| 57.5552178 | 62.7478743 |

| | |
|---|---|
| 57.5507147420859 | 62.7402953319222 |
| 57.5507077081752 | 62.7402501907214 |
| 57.5504421501952 | 62.7379485059024 |
| 57.5502429006262 | 62.7366700459493 |
| 57.5498835753082 | 62.7346305477861 |
| 57.5495616829041 | 62.7334951638678 |
| 57.5489369398856 | 62.7318108526408 |
| 57.5484352606563 | 62.7302527724874 |
| 57.5479989257633 | 62.7285820703883 |
| 57.5475723816537 | 62.726444450585 |
| 57.5473208081661 | 62.7249633235497 |
| 57.5468295236095 | 62.7214170424683 |
| 57.5463561327243 | 62.7185154325155 |
| 57.545726795521 | 62.7148788922072 |
| 57.5453475013537 | 62.7126496245751 |
| 57.5450134548262 | 62.711481184703 |
| 57.5451664396119 | 62.7072143960778 |
| 57.5452148054355 | 62.7071175950313 |
| 57.5455884469112 | 62.7063694013892 |
| 57.5455444389803 | 62.7063347869388 |
| 57.5456782686334 | 62.7060668477473 |
| 57.5456757767206 | 62.7059846313538 |
| 57.5410803260896 | 62.7023791950962 |
| 57.5382747457001 | 62.7012007650368 |
| 57.5382705914534 | 62.7012533303455 |
| 57.5379712 | 62.7010917 |
| 57.5368479867425 | 62.7112474954512 |
| 57.5359073356248 | 62.7126290452824 |
| 57.5341489567813 | 62.7144119578188 |
| 57.5335605942503 | 62.7142957862857 |
| 57.5332052201357 | 62.7141679654989 |
| 57.5327862617334 | 62.7144988171025 |
| 57.5323829552331 | 62.7150200341436 |
| 57.5319760446197 | 62.7160860097104 |
| 57.5307803 | 62.7170015 |
| 57.5304168717753 | 62.7167710890361 |
| 57.5300860928324 | 62.7164836825957 |
| 57.5296544309458 | 62.7162208533803 |
| 57.5292259634799 | 62.7158705874585 |
| 57.5286572171407 | 62.7153100223758 |
| 57.527780295363 | 62.7145092201621 |
| 57.5264914463894 | 62.7133315677323 |
| 57.5259179487008 | 62.7129019915085 |
| 57.5252951517131 | 62.7122756334579 |
| 57.524845208429 | 62.7113758561916 |
| 57.5243781083262 | 62.7107653969345 |
| 57.5238502799876 | 62.7101548710876 |
| 57.5234434627165 | 62.7092711544518 |
| 57.5230542332045 | 62.7087248568025 |
| 57.522777353751 | 62.7084357053271 |
| 57.5218346581081 | 62.7083884530413 |
| 57.5208918838744 | 62.708630546886 |
| 57.5203039702173 | 62.7089525593345 |
| 57.5200935109835 | 62.7091093731 |
| 57.5200918859326 | 62.7091097556631 |
| 57.520076570255 | 62.70911439228 |
| 57.5200743 | 62.7089047 |
| 57.5193514413331 | 62.7094431324753 |
| 57.5192777441581 | 62.7094842339635 |
| 57.5190715121946 | 62.7096516420303 |

| | |
|---|---|
| 57.5183511990285 | 62.71018817845 |
| 57.5182075232843 | 62.7102617677481 |
| 57.5178411756422 | 62.7101626683474 |
| 57.5175633 | 62.7096608 |
| 57.5167340199187 | 62.7078478975283 |
| 57.5161285024703 | 62.7057691866295 |
| 57.5158572373387 | 62.7059311490829 |
| 57.5144518 | 62.7028587 |
| 57.5132291 | 62.6991628999999 |
| 19 | |
| 57.5656765887462 | 62.7715759790585 |
| 57.5657520139393 | 62.7716077593765 |
| 57.5656433337396 | 62.7720347522447 |
| 57.5656765887462 | 62.7715759790585 |
| 20 | |
| 57.5932387 | 62.8126212 |
| 57.5920077 | 62.8161949 |
| 57.5916126 | 62.8173074 |
| 57.5920232 | 62.8212481 |
| 57.5908379 | 62.8242997 |
| 57.5878714 | 62.8252221 |
| 57.5873027 | 62.8288238 |
| 57.5848572 | 62.8309945 |
| 57.5833849 | 62.827218 |
| 57.5824469 | 62.8201179 |
| 57.5807487 | 62.8216355 |
| 57.5789127 | 62.825721 |
| 57.5792436 | 62.8273896 |
| 57.58044 | 62.8361444 |
| 57.5791516 | 62.837346 |
| 57.5796255 | 62.8406542 |
| 57.581704 | 62.8451673 |
| 57.5828062 | 62.8468072 |
| 57.5844891 | 62.8455857 |
| 57.5863295 | 62.8440408 |
| 57.5877556 | 62.8407578 |
| 57.5889863 | 62.8389553 |
| 57.5892738 | 62.837346 |
| 57.59185 | 62.8339128 |
| 57.5934762 | 62.8317216 |
| 57.5947939 | 62.8289346 |
| 57.5980135 | 62.8210382 |
| 57.5969551 | 62.8152752 |
| 57.5952539 | 62.81503 |
| 57.5944132 | 62.8134615 |
| 57.5941499 | 62.8129701 |
| 57.5932387 | 62.8126212 |

**Описание границ охотничьего угодья «Занинское»**

Северная граница: от села Байкалово по автомобильной дороге Байкалово – Туринская Слобода на восток до места пересечения с границей Байкаловского муниципального района Свердловской области и Слободо-Туринского муниципального района Свердловской области.

Восточная граница: от места пересечения автомобильной дороги Байкалово – Туринская Слобода с границей Байкаловского муниципального района Свердловской области и Слободо-Туринского муниципального района Свердловской области на юго-восток по границе Байкаловского муниципального района Свердловской области и Слободо-Туринского муниципального района Свердловской области, границе Байкаловского муниципального района

Свердловской области и Тугулымского муниципального округа Свердловской области до северного угла квартала 11 Троицкого участка Троицкого участкового лесничества Талицкого лесничества.

Южная граница: от северного угла квартала 11 Троицкого участка Троицкого участкового лесничества Талицкого лесничества на запад по границе Байкаловского муниципального района Свердловской области и Талицкого муниципального округа Свердловской области до места пересечения с автомобильной дорогой Талица – Байкалово.

Западная граница: от места пересечения границы Байкаловского муниципального района Свердловской области и Талицкого муниципального округа Свердловской области с автомобильной дорогой Талица – Байкалово на север по автомобильной дороге Талица – Байкалово до села Байкалово.

За исключением земель, непригодных для осуществления видов деятельности в сфере охотничьего хозяйства, в том числе земель населенных пунктов (деревня Калиновка, деревня Липовка, деревня Малкова, деревня Комарица, село Байкалово, деревня Чащина, деревня Занина, деревня Комлева, деревня Сафонова, деревня Пелевина, деревня Захарова), в следующих границах:

| | |
|---|---|
| 1 | |
| 57.3785511 | 63.7525142 |
| 57.3834214 | 63.7700076 |
| 57.3860636 | 63.7944216 |
| 57.3929065 | 63.7938369 |
| 57.3964253 | 63.7935231 |
| 57.401809 | 63.7930759 |
| 57.4095460902043 | 63.7970787034525 |
| 2 | |
| 57.4264131256695 | 63.9614167885041 |
| 57.4264126353919 | 63.9613265773427 |
| 57.4182785637976 | 63.9618711773213 |
| 57.4184983460175 | 63.9627542614677 |
| 57.4183834466786 | 63.9644609387977 |
| 57.4185511775019 | 63.9660261915046 |
| 57.4187444054517 | 63.9677658014506 |
| 57.4189897541618 | 63.968823438673 |
| 57.4191098967583 | 63.9699251494001 |
| 57.419415173541 | 63.9705552415483 |
| 57.41972871862 | 63.9720077545497 |
| 57.4198378472996 | 63.9729116836925 |
| 57.4199113420718 | 63.9734142683169 |
| 57.4199310684895 | 63.9736761622478 |
| 57.4128098913547 | 63.9832640296964 |
| 57.4114072716909 | 63.9839316749579 |
| 57.4116103447909 | 63.9855306724285 |
| 57.4116329023308 | 63.98570682379 |
| 57.4116329050564 | 63.9857069900729 |
| 57.4113541369587 | 63.9856647605436 |
| 57.4111779040453 | 63.9856426830754 |
| 57.4091029 | 63.9843964 |
| 57.4078642619026 | 63.9841709093681 |
| 57.4069367876594 | 63.9837522846654 |
| 57.4067597564753 | 63.9837030126753 |
| 57.406487378073 | 63.9835630915633 |
| 57.4062534970248 | 63.9834429701491 |
| 57.4055610178279 | 63.9831430041908 |
| 57.4053710711707 | 63.9830675064043 |
| 57.4053607933767 | 63.9837151598627 |
| 57.4023677681145 | 63.9831702879107 |

| | |
|---|---|
| 57.4011523648826 | 63.98060932982 |
| 57.4002393630509 | 63.9804343715093 |
| 57.3995059644357 | 63.9792413514568 |
| 57.3975831653696 | 63.9791720020624 |
| 57.3971594142798 | 63.9786320834011 |
| 57.3968434254668 | 63.9780420049573 |
| 57.3966605873703 | 63.9762653613677 |
| 57.395782491748 | 63.9752111490824 |
| 57.395212759242 | 63.9738643813904 |
| 57.3937980768799 | 63.9723643584768 |
| 57.3931361120472 | 63.9726254088557 |
| 57.3925278605723 | 63.9702424332566 |
| 57.3914577611813 | 63.9703890673463 |
| 57.3908370768828 | 63.9688647703461 |
| 57.3902786643322 | 63.9681252771988 |
| 57.3890492127663 | 63.968249229477 |
| 57.3887620342246 | 63.9683995799583 |
| 57.3885905300941 | 63.9688263008001 |
| 57.3889199753557 | 63.9696354674879 |
| 57.3890486725456 | 63.9717338025611 |
| 57.3915746185997 | 63.9754796165641 |
| 57.3951500848111 | 63.9810133358997 |
| 57.3953689886102 | 63.9820695425372 |
| 57.3948135555582 | 63.9840994893571 |
| 57.3935782199033 | 63.9849658621796 |
| 57.3942961046436 | 63.986793832482 |
| 57.3957004146095 | 63.9873204487873 |
| 57.3960520686769 | 63.9890931057494 |
| 57.3968309516433 | 63.9897011983759 |
| 57.3983723203866 | 63.9891196894903 |
| 57.3991997353489 | 63.9891094901351 |
| 57.3994467931983 | 63.9894698048793 |
| 57.3994727874876 | 63.9899486481582 |
| 57.3993904823577 | 63.9902585331556 |
| 57.3979736902704 | 63.9893764980567 |
| 57.3971052517759 | 63.992024130892 |
| 57.3979685101004 | 63.992355051113 |
| 57.398123789531 | 63.992414557807 |
| 57.3981665105547 | 63.993248196154 |
| 57.3991122401498 | 63.993289025645 |
| 57.399838662029 | 63.9933095378976 |
| 57.400419583037 | 63.9932808032692 |
| 57.4006613324062 | 63.9935258166217 |
| 57.4007469445985 | 63.9935597864284 |
| 57.4011608947575 | 63.9937455699072 |
| 57.4014107290368 | 63.9938477086404 |
| 57.4016562824511 | 63.9935831971932 |
| 57.4018569479636 | 63.9935564760262 |
| 57.402334550453 | 63.9938395320746 |
| 57.4025560971607 | 63.9939089824199 |
| 57.4027633541522 | 63.9939779031806 |
| 57.4029495446688 | 63.9939668036924 |
| 57.4031563243258 | 63.994083508285 |
| 57.4034747837376 | 63.9956774021638 |
| 57.4035194154968 | 63.996921564411 |
| 57.4031047123773 | 63.9977030423072 |
| 57.4025413827428 | 63.9987783456443 |
| 57.4022312587031 | 63.9997775688797 |
| 57.4028772603849 | 64.0013966101507 |
| 57.4036331785409 | 63.9995156886357 |

| | |
|---|---|
| 57.4041215985498 | 63.9990519193123 |
| 57.4047194599643 | 63.9986515748199 |
| 57.4052844612676 | 63.9974143637841 |
| 57.4055899299297 | 63.9965713878433 |
| 57.4058695724425 | 63.995940518479 |
| 57.4059691506123 | 63.9957216077924 |
| 57.4073922 | 63.9964986 |
| 57.4075889322957 | 63.9955701216422 |
| 57.407597604072 | 63.9955789872861 |
| 57.4079426261586 | 63.9959554086226 |
| 57.408281426695 | 63.9962478100003 |
| 57.4085340161799 | 63.9964089098841 |
| 57.4088739415544 | 63.9965335023677 |
| 57.4090683648921 | 63.9966031673911 |
| 57.4092315132794 | 63.9966331440659 |
| 57.4094195181558 | 63.9966121346567 |
| 57.4095799673808 | 63.9965647079784 |
| 57.4097652117026 | 63.9964405011476 |
| 57.409933665072 | 63.9962450033659 |
| 57.4100360019562 | 63.9960543711327 |
| 57.4101525763035 | 63.9958060217189 |
| 57.4103725375952 | 63.995244316913 |
| 57.4104305508174 | 63.9949300085347 |
| 57.4104500929349 | 63.9946469803089 |
| 57.4104271516537 | 63.9944465521909 |
| 57.4103936119613 | 63.9942846644339 |
| 57.4104111789064 | 63.9942658718164 |
| 57.4107825423134 | 63.9943409225512 |
| 57.4118004968592 | 63.9942092056038 |
| 57.4134946 | 63.9946317 |
| 3 | |
| 57.4157114101887 | 63.9935070123344 |
| 57.4160940982187 | 63.9932744847098 |
| 57.4162432997156 | 63.9932246323277 |
| 57.4163258 | 63.993988 |
| 57.4221494 | 63.9933013 |
| 57.4226386185006 | 63.9945165392918 |
| 57.4225749424025 | 63.994637374941 |
| 57.422456961444 | 63.9949205209591 |
| 57.4223158135598 | 63.9952316010681 |
| 57.4234588914781 | 63.9971634094649 |
| 57.4236646155227 | 63.9970651589638 |
| 57.423998 | 63.9978933 |
| 57.4242762776997 | 63.9976793328789 |
| 57.4243714602077 | 63.9979311230255 |
| 57.4253165694837 | 63.9974546460613 |
| 57.4253436299009 | 63.9968586480813 |
| 57.4289655 | 63.9940738 |
| 57.4289111603019 | 63.993824981286 |
| 57.4293298178976 | 63.9934802926556 |
| 57.4294374623342 | 63.9933233885294 |
| 57.429422243711 | 63.9932649218362 |
| 4 | |
| 57.3160826000001 | 63.6905122 |
| 57.3127569 | 63.6951041 |
| 57.3124325 | 63.6974859 |
| 57.3150282 | 63.6986232 |
| 57.3140548 | 63.7029147 |
| 57.3128381 | 63.7039232 |
| 57.3122586 | 63.7066912 |

| | |
|---|---|
| 57.3126179 | 63.7103176 |
| 57.3139968999999 | 63.7107253 |
| 57.3205203 | 63.7049961 |
| 57.3217252 | 63.706584 |
| 57.3234745 | 63.7045669000001 |
| 57.3224782 | 63.6951899 |
| 57.3221075 | 63.6940098 |
| 57.3208563 | 63.6955118 |
| 57.3199873 | 63.6960482 |
| 57.3189446 | 63.6921859 |
| 57.3178091 | 63.6925936 |
| 57.3160826000001 | 63.6905122 |
| 5 | |
| 57.3541038 | 63.7264108 |
| 57.3536871 | 63.7282133 |
| 57.3550183 | 63.7316894 |
| 57.3548562 | 63.7389636 |
| 57.3509436 | 63.7398004 |
| 57.3490335 | 63.7356162 |
| 57.3473548 | 63.7325477 |
| 57.3449467 | 63.7310242 |
| 57.3446109 | 63.7346506 |
| 57.3473085 | 63.7390494 |
| 57.3476095 | 63.748126 |
| 57.3518350000001 | 63.7552929 |
| 57.3526453 | 63.7542414 |
| 57.3530042 | 63.7522673 |
| 57.3556086 | 63.7467098 |
| 57.3572869 | 63.7456369 |
| 57.3603076 | 63.7449288 |
| 57.361789 | 63.7426758 |
| 57.3617427 | 63.7345862 |
| 57.3597984 | 63.7296295 |
| 57.3573332 | 63.7333202 |
| 57.3552266 | 63.7280416 |
| 57.3541038 | 63.7264108 |
| 6 | |
| 57.3673435 | 63.7517952 |
| 57.3651449 | 63.7520957 |
| 57.3636059 | 63.7583828 |
| 57.3619857 | 63.7624597 |
| 57.3621014 | 63.7649703 |
| 57.3636059 | 63.7647986 |
| 57.3661054 | 63.7634682 |
| 57.3689171 | 63.7670731 |
| 57.3696345 | 63.7649703 |
| 57.3695072 | 63.762095 |
| 57.3716014 | 63.7542629 |
| 57.3673435 | 63.7517952 |
| 7 | |
| 57.3387171 | 63.7816429 |
| 57.33676 | 63.7877369 |
| 57.33698 | 63.79426 |
| 57.3376865 | 63.7958908 |
| 57.337976 | 63.7970066 |
| 57.3386824 | 63.7970066 |
| 57.3396667 | 63.7923074 |
| 57.3412183 | 63.7892604 |
| 57.3428857 | 63.78896 |
| 57.3442983 | 63.7898397 |

| | |
|---|---|
| 57.345294 | 63.7893891 |
| 57.3467528 | 63.7879514 |
| 57.3471233 | 63.7864494 |
| 57.3470654 | 63.7823295 |
| 57.3464634 | 63.783102 |
| 57.3394466 | 63.7818146 |
| 57.3387171 | 63.7816429 |
| 8 | |
| 57.3872317908951 | 63.8222356461016 |
| 57.3858789749463 | 63.825790978313 |
| 57.3849568032727 | 63.8281883368981 |
| 57.3848373298363 | 63.8283149864872 |
| 57.3845711774165 | 63.8284772886654 |
| 57.3843476249259 | 63.8284984665802 |
| 57.3839433023584 | 63.8284253030393 |
| 57.3834557495529 | 63.8282726890191 |
| 57.3831493948203 | 63.8281368878052 |
| 57.3830659071131 | 63.8283571793052 |
| 57.3822556 | 63.8280344 |
| 57.3818349963727 | 63.8298002590029 |
| 57.3816669141911 | 63.8296759683716 |
| 57.3813023020135 | 63.8292774291134 |
| 57.3806556784935 | 63.8282648368903 |
| 57.3805670121746 | 63.82882398942 |
| 57.3805769797409 | 63.8288849184284 |
| 57.3805849821954 | 63.8290380979971 |
| 57.3806219956631 | 63.8292319301956 |
| 57.38095998997 | 63.8301379690606 |
| 57.3810449888712 | 63.8303330610859 |
| 57.3813419102535 | 63.8309630396016 |
| 57.3814690284926 | 63.8312749983087 |
| 57.3816419733778 | 63.8318020528983 |
| 57.3816739550367 | 63.8319960309403 |
| 57.3816629992023 | 63.8323020330975 |
| 57.3816240150363 | 63.8326639438483 |
| 57.3816160008064 | 63.8328769683386 |
| 57.3816189971811 | 63.833047085913 |
| 57.3816379851268 | 63.8331409008554 |
| 57.3816929640634 | 63.8332280526618 |
| 57.3817749194085 | 63.8333169022552 |
| 57.3819700215653 | 63.8335010350864 |
| 57.3821439413655 | 63.833635058841 |
| 57.382251107619 | 63.8336718014422 |
| 57.382938 | 63.8366818 |
| 57.3837013441301 | 63.8374256771881 |
| 57.3833849789611 | 63.838750665723 |
| 57.3834869942282 | 63.8388158708193 |
| 57.3835209753573 | 63.8388788536111 |
| 57.3835400318777 | 63.8389359163842 |
| 57.3835799742562 | 63.8389701003882 |
| 57.3836970546962 | 63.8389929864363 |
| 57.3837829984794 | 63.8390278930339 |
| 57.3838760051936 | 63.8391069474327 |
| 57.3839770245498 | 63.8392330865368 |
| 57.3840790694118 | 63.8393869396781 |
| 57.3841560148013 | 63.8394669626518 |
| 57.3841960154332 | 63.8394840134722 |
| 57.3842550163978 | 63.8394270727074 |
| 57.3843069960711 | 63.8393130081507 |
| 57.3843689491514 | 63.8391531038373 |

| | |
|---|---|
| 57.3849720238843 | 63.8380749450692 |
| 57.3850310276767 | 63.8380028652766 |
| 57.3850710105643 | 63.8379780026801 |
| 57.3852379570032 | 63.8379659477538 |
| 57.3852850717579 | 63.8378460171653 |
| 57.3853050046796 | 63.8381829519466 |
| 57.3850900345423 | 63.8403499468825 |
| 57.3850910157476 | 63.8405030708634 |
| 57.3851230099731 | 63.8406729566223 |
| 57.3852010271276 | 63.8408550423087 |
| 57.3852719755335 | 63.8409670329982 |
| 57.3853830291563 | 63.8410559868715 |
| 57.3854819911812 | 63.8410650015283 |
| 57.385514012321 | 63.8410419516278 |
| 57.3856880723992 | 63.8408619929435 |
| 57.3857319411114 | 63.8407770220386 |
| 57.386113959259 | 63.8397489176182 |
| 57.3862050514213 | 63.8395910771384 |
| 57.3862810603652 | 63.8395359368205 |
| 57.3866630741791 | 63.8399350789917 |
| 57.3872089724484 | 63.840419007528 |
| 57.3874700797544 | 63.8406388189701 |
| 57.387533041121 | 63.8406949096662 |
| 57.3877970344362 | 63.8412379060136 |
| 57.3878583459468 | 63.8411129586452 |
| 57.3878567714929 | 63.8410232324748 |
| 57.3876550931975 | 63.8403613827663 |
| 57.3876503285979 | 63.8399722813734 |
| 57.3877506744533 | 63.8395843358459 |
| 57.3878449534566 | 63.8394289572594 |
| 57.3882130893363 | 63.8394367285711 |
| 57.3883676575796 | 63.8390267135212 |
| 57.3883760564431 | 63.838584415293 |
| 57.3883382728684 | 63.8383919105151 |
| 57.3883310439641 | 63.8380929389043 |
| 57.3886033147855 | 63.8372508278338 |
| 57.3885626373093 | 63.8368938226035 |
| 57.3885413777333 | 63.8362568641617 |
| 57.3883792953696 | 63.8356057795344 |
| 57.3884751039899 | 63.8354201883752 |
| 57.3885848266578 | 63.8351065076887 |
| 57.3887200286228 | 63.8349749259664 |
| 57.3889981714519 | 63.83446760368 |
| 57.3891237792132 | 63.8341379859252 |
| 57.3892630029673 | 63.8338318296837 |
| 57.3893744351786 | 63.8335032296229 |
| 57.3893754619473 | 63.8331024490941 |
| 57.3892251444445 | 63.832946849402 |
| 57.389076802169 | 63.8329034117843 |
| 57.3889154848995 | 63.8326995745458 |
| 57.3888682354221 | 63.8324291320488 |
| 57.3888657689419 | 63.8318302906635 |
| 57.3889443026079 | 63.8315821889293 |
| 57.3891021425912 | 63.8313592339781 |
| 57.3892099231023 | 63.8310531381615 |
| 57.3893109517857 | 63.8309347499237 |
| 57.3894513703261 | 63.8308700370813 |
| 57.3897853528886 | 63.8306625417207 |
| 57.3901000267419 | 63.8303890064265 |
| 57.390464252873 | 63.8302921245839 |

| | |
|---|---|
| 57.3907626093671 | 63.8292106139204 |
| 57.3909612132125 | 63.8279740972978 |
| 57.3909928749307 | 63.8274779550702 |
| 57.3909221152547 | 63.8269093318476 |
| 57.3907908102204 | 63.8263405527421 |
| 57.3908016021021 | 63.8259243589486 |
| 57.3908706031057 | 63.8257067515556 |
| 57.3909848350961 | 63.8254208601345 |
| 57.3910820173869 | 63.8253138289663 |
| 57.3911808147507 | 63.8249576721135 |
| 57.3911496727897 | 63.824740642465 |
| 57.3909073004883 | 63.8240681465358 |
| 57.3908756439784 | 63.8237611553178 |
| 57.3908710435876 | 63.8232166396958 |
| 57.3908908553226 | 63.8230113267566 |
| 57.3908181174049 | 63.8229971089581 |
| 57.3903456437515 | 63.8229051740069 |
| 57.3897024235936 | 63.8227668714393 |
| 57.3895879 | 63.8225627 |
| 57.3894899843595 | 63.8227211936241 |
| 57.3872317908951 | 63.8222356461016 |
| 9 | |
| 57.3090601 | 63.8784814 |
| 57.3076577 | 63.878653 |
| 57.3085386 | 63.881979 |
| 57.3051658 | 63.8876438 |
| 57.3043081 | 63.8904118 |
| 57.3048877 | 63.8953686 |
| 57.3071941 | 63.8955617 |
| 57.3135681 | 63.8902187 |
| 57.3152252 | 63.8849616 |
| 57.3115633 | 63.879683 |
| 57.3096164 | 63.8785672 |
| 57.3090601 | 63.8784814 |
| 10 | |
| 57.3432611 | 63.8953234 |
| 57.3434625 | 63.9008749 |
| 57.3477165 | 63.9016213 |
| 57.355921 | 63.9100185 |
| 57.3578586 | 63.901668 |
| 57.3568269 | 63.8998019 |
| 57.353933 | 63.9011548 |
| 57.3485974 | 63.8961165 |
| 57.3432611 | 63.8953234 |
| 11 | |
| 57.4217797 | 63.919208 |
| 57.4189142 | 63.9257741 |
| 57.4204972 | 63.9325118 |
| 57.4221956 | 63.9335632 |
| 57.4245756 | 63.9233708 |
| 57.4243214 | 63.9197016 |
| 57.4217797 | 63.919208 |

**Описание границ охотничьего угодья «Захарьинское»**

Северо-восточная граница: от села Рычкова на юго-восток по автомобильной дороге Рычкова – Мясникова до деревни Мясникова.

Южная граница: от деревни Мясникова вверх по течению по середине реки Нейва до устья реки Синячиха, далее вверх по течению по середине реки Синячиха до Нижне-Синячихинского

водохранилища, далее по левому берегу Нижне-Синячихинского водохранилища до места впадения реки Синячиха, далее вверх по течению по середине реки Синячиха до юго-восточного угла квартала 125 Синячихинского участка Синячихинского участкового лесничества Синячихинского лесничества.

Западная граница: от юго-восточного угла квартала 125 Синячихинского участка Синячихинского участкового лесничества Синячихинского лесничества, далее на север по восточным границам кварталов 125, 123 Синячихинского участка Синячихинского участкового лесничества Синячихинского лесничества до юго-западного угла квартала 124 Синячихинского участка Синячихинского участкового лесничества Синячихинского лесничества, далее на восток по южной границе квартала 124 Синячихинского участка Синячихинского участкового лесничества Синячихинского лесничества до юго-восточного угла квартала 124 Синячихинского участка Синячихинского участкового лесничества Синячихинского лесничества, далее на север по восточной границе квартала 124 Синячихинского участка Синячихинского участкового лесничества Синячихинского лесничества до юго-западного угла квартала 122 Синячихинского участка Синячихинского участкового лесничества Синячихинского лесничества, далее на северо-восток по южной границе квартала 122 Синячихинского участка Синячихинского участкового лесничества Синячихинского лесничества до юго-восточного угла квартала 122 Синячихинского участка Синячихинского участкового лесничества Синячихинского лесничества, далее на северо-восток по западной границе квартала 122 Синячихинского участка Синячихинского участкового лесничества Синячихинского лесничества до северо-восточного угла квартала 122 Синячихинского участка Синячихинского участкового лесничества Синячихинского лесничества, далее на северо-запад по северным границам кварталов 122, 121, 120, 118 Синячихинского участка Синячихинского участкового лесничества Синячихинского лесничества до юго-восточного угла квартала 113 Синячихинского участка Синячихинского участкового лесничества Синячихинского лесничества, далее на север по восточной границе квартала 113 Синячихинского участка Синячихинского участкового лесничества Синячихинского лесничества до южной границы квартала 102 Синячихинского участка Синячихинского участкового лесничества Синячихинского лесничества, далее на восток по южным границам кварталов 102, 103, 104, 105 Синячихинского участка Синячихинского участкового лесничества Синячихинского лесничества до юго-восточного угла квартала 105 Синячихинского участка Синячихинского участкового лесничества Синячихинского лесничества, далее на север по восточной границе квартала 105 Синячихинского участка Синячихинского участкового лесничества Синячихинского лесничества до северо-восточного угла квартала 105 Синячихинского участка Синячихинского участкового лесничества Синячихинского лесничества, далее на запад по северной границе квартала 105 Синячихинского участка Синячихинского участкового лесничества Синячихинского лесничества до юго-западного угла квартала 91 Синячихинского участка Синячихинского участкового лесничества Синячихинского лесничества, далее на север по западной границе квартала 91 Синячихинского участка Синячихинского участкового лесничества Синячихинского лесничества до северо-западного угла квартала 91 Синячихинского участка Синячихинского участкового лесничества Синячихинского лесничества, далее на запад по южным границам кварталов 74, 73 Синячихинского участка Синячихинского участкового лесничества Синячихинского лесничества до юго-западного угла квартала 73 Синячихинского участка Синячихинского участкового лесничества Синячихинского лесничества, далее на север по западной границе квартала 73 Синячихинского участка Синячихинского участкового лесничества Синячихинского лесничества до юго-западного угла квартала 62 Синячихинского участка Синячихинского участкового лесничества Синячихинского лесничества, далее на запад по южной границе квартала 61 Синячихинского участка Синячихинского участкового лесничества Синячихинского лесничества до северо-восточного угла квартала 71 Синячихинского участка Синячихинского участкового лесничества Синячихинского лесничества, далее на юг по восточной границе квартала 71 Синячихинского участка Синячихинского участкового лесничества Синячихинского лесничества до юго-восточного угла

квартала 71 Синячихинского участка Синячихинского участкового лесничества Синячихинского лесничества, далее на запад по южным границам кварталов 71, 7, 69 до автомобильной дороги Верхняя Синячиха – Бубчиково – Рычкова, далее на север по автомобильной дороге Верхняя Синячиха – Бубчиково – Рычкова до села Рычкова.

За исключением лесопарковых зон квартала 143 Синячихинского участка Синячихинского участкового лесничества Синячихинского лесничества.

За исключением земель, предоставленных для нужд обороны и безопасности и земель, непригодных для осуществления видов деятельности в сфере охотничьего хозяйства, в том числе земель населенных пунктов (село Рычково, поселок Бубчиково, деревня Мысы, деревня Путилова, деревня Кабакова, деревня Городище, село Останино, деревня Верхний Яр, деревня Бучина, село Кировское), в следующих границах:

| 1 | |
|---|---|
| 58.1186640049906 | 61.7180023970006 |
| 58.1183080541155 | 61.7182283538563 |
| 58.1172990034403 | 61.7202493156376 |
| 58.117167198918 | 61.7204669805478 |
| 58.1170081337819 | 61.7200510780522 |
| 58.1166339078967 | 61.719161850258 |
| 58.1163066325724 | 61.7183213311237 |
| 58.1161747421246 | 61.7184017116338 |
| 58.1158695982261 | 61.7176881550552 |
| 58.1152802929658 | 61.7162968443039 |
| 58.1146159751048 | 61.7147760063272 |
| 58.1138374516329 | 61.7132522815142 |
| 58.1139985134333 | 61.7128147074692 |
| 58.1137515866656 | 61.712441109381 |
| 58.1135967383484 | 61.7127810659112 |
| 58.113211568714 | 61.712231527623 |
| 58.112478280623 | 61.7115068166801 |
| 58.1117279845786 | 61.7109292982951 |
| 58.1111873429499 | 61.7106571151513 |
| 58.1105732972133 | 61.7104222473663 |
| 58.1105315847802 | 61.7104808785741 |
| 58.1102978656483 | 61.7111333997736 |
| 58.1102851774188 | 61.7111974517499 |
| 58.1101702962268 | 61.7117782968214 |
| 58.1101479500708 | 61.7119976503341 |
| 58.1107591998538 | 61.7123158882728 |
| 58.1113777238218 | 61.7126409234471 |
| 58.1120049480643 | 61.7130768321998 |
| 58.1123357069369 | 61.7133708416333 |
| 58.1127464796918 | 61.7138917087018 |
| 58.1133448813309 | 61.7147466085234 |
| 58.113850301801 | 61.715521522167 |
| 58.1140470684164 | 61.7160221007504 |
| 58.114342636978 | 61.7167338016626 |
| 58.114495362324 | 61.7171546220055 |
| 58.1142121410386 | 61.7183690575775 |
| 58.1144522214942 | 61.719881474681 |
| 58.1144238399298 | 61.7210058342627 |
| 58.114453193525 | 61.7210820389013 |
| 58.115025128582 | 61.7216027663709 |
| 58.115307446511 | 61.7229046000401 |
| 58.1152054283212 | 61.7233566210836 |
| 58.1154455598527 | 61.7237255805395 |
| 58.115384578657 | 61.724129636629 |
| 58.1147208711436 | 61.7244506160461 |

| | |
|---|---|
| 58.1153474754939 | 61.7271712705843 |
| 58.1152665678041 | 61.7272803131364 |
| 58.1151420641891 | 61.7271741787807 |
| 58.1150431366753 | 61.7271444181209 |
| 58.1149361598432 | 61.7272145646737 |
| 58.1148953392368 | 61.7273003753641 |
| 58.1149114930916 | 61.7274513072648 |
| 58.1149998997815 | 61.727536740943 |
| 58.1150614920446 | 61.7276399202029 |
| 58.1150795157889 | 61.7277783839351 |
| 58.1150181153159 | 61.7279131154012 |
| 58.1149149541192 | 61.7279457683915 |
| 58.1148104831718 | 61.7280847531567 |
| 58.1147461703307 | 61.7281882936167 |
| 58.1146941551203 | 61.7283672432962 |
| 58.1147025495246 | 61.7284867575345 |
| 58.114771628197 | 61.7287715146731 |
| 58.1148758788732 | 61.7289016452035 |
| 58.1149834593067 | 61.729038041833 |
| 58.1150429082953 | 61.7293038534473 |
| 58.115036540722 | 61.7295350080511 |
| 58.1150558404326 | 61.7297809451359 |
| 58.1151101956602 | 61.7299766073908 |
| 58.1152256377141 | 61.730006983337 |
| 58.1152375187314 | 61.7301139371974 |
| 58.1152397076316 | 61.7304520601763 |
| 58.1152648772682 | 61.7307975435136 |
| 58.1153780257011 | 61.731015490794 |
| 58.1154574496366 | 61.7310192301499 |
| 58.1155660068881 | 61.731074569499 |
| 58.1156271870072 | 61.7312087905788 |
| 58.1156510226779 | 61.731410147996 |
| 58.1156248294622 | 61.7318845573259 |
| 58.1157213505076 | 61.7318516022956 |
| 58.1158011330207 | 61.7320868196307 |
| 58.1158704274573 | 61.7321028110994 |
| 58.1159441186482 | 61.732037387846 |
| 58.116016145062 | 61.7318531011514 |
| 58.1160200239358 | 61.7315590370567 |
| 58.1160768638436 | 61.7315116546976 |
| 58.1161265823118 | 61.7315139962441 |
| 58.1162161523231 | 61.7317561248648 |
| 58.1163277031528 | 61.7318363840163 |
| 58.1164797442891 | 61.7318561034492 |
| 58.1166043288943 | 61.7319558137079 |
| 58.1167079161448 | 61.7321359894177 |
| 58.1167626173657 | 61.732257523591 |
| 58.1168515911282 | 61.7322929400404 |
| 58.1170408183095 | 61.7322643532381 |
| 58.1171754400621 | 61.7323519818506 |
| 58.1172315567708 | 61.732611209994 |
| 58.1172271806895 | 61.7329427639107 |
| 58.1171764150136 | 61.7332782397492 |
| 58.1171033991448 | 61.7335441075274 |
| 58.1169539530914 | 61.7340690606404 |
| 58.1169439403151 | 61.7345754732915 |
| 58.1170660418864 | 61.734862932509 |
| 58.1172483057521 | 61.7350215473703 |
| 58.1173440844313 | 61.7351263598801 |
| 58.1173356369173 | 61.7355140625526 |

| | |
|---|---|
| 58.1172470093091 | 61.7357038437857 |
| 58.1169900021284 | 61.7361112008005 |
| 58.1168235252838 | 61.7364225378284 |
| 58.116710925472 | 61.7369241010976 |
| 58.116463136306 | 61.7378762600894 |
| 58.116251761781 | 61.7380853421633 |
| 58.1161644611571 | 61.7384255225544 |
| 58.1160931783632 | 61.7388037914336 |
| 58.1161186644328 | 61.7391304686057 |
| 58.11628946524 | 61.7394828584744 |
| 58.1164720606002 | 61.7397041267003 |
| 58.1166302451409 | 61.7400123138673 |
| 58.1166835331594 | 61.7404904941458 |
| 58.1166337447934 | 61.7410012967538 |
| 58.1163483276948 | 61.7415384371117 |
| 58.116181012551 | 61.7416683014186 |
| 58.1159661375212 | 61.7413827093779 |
| 58.1158310312925 | 61.7410883418003 |
| 58.1157052935484 | 61.7405817968576 |
| 58.1155550644731 | 61.7404119502897 |
| 58.1153538948277 | 61.7406028295836 |
| 58.1151889122945 | 61.741057929128 |
| 58.1151487351076 | 61.7415818916563 |
| 58.115233474065 | 61.7421866059425 |
| 58.1152189510014 | 61.7427867868012 |
| 58.1150953621012 | 61.7431063900482 |
| 58.114888047456 | 61.7432592897997 |
| 58.1146934271922 | 61.7434502906102 |
| 58.1146236297076 | 61.7437223811665 |
| 58.1146836220059 | 61.7441883017502 |
| 58.11829101474 | 61.7394024437322 |
| 58.1203372330071 | 61.7367076662531 |
| 58.1229405959479 | 61.733462481064 |
| 58.1250455014019 | 61.7307949048555 |
| 58.1264155622027 | 61.7288809159383 |
| 58.1262991843508 | 61.7269561770572 |
| 58.1262911555912 | 61.7268223832458 |
| 58.1232021765183 | 61.7281016125519 |
| 58.1231566230428 | 61.727461978953 |
| 58.1221183109285 | 61.727820176448 |
| 58.1216169039949 | 61.7277422988183 |
| 58.121110100448 | 61.7275285663531 |
| 58.1202119893931 | 61.7270522381395 |
| 58.1202276483714 | 61.725854465405 |
| 58.120279305749 | 61.7240480946041 |
| 58.1216825348299 | 61.7238829137179 |
| 58.1216825614808 | 61.7230529884669 |
| 58.121679377049 | 61.7225822853456 |
| 2 | |
| 58.1581231767703 | 61.7220984602343 |
| 58.1606824 | 61.7278547 |
| 58.163840569246 | 61.7295369041809 |
| 3 | |
| 58.1261014 | 61.7257293 |
| 58.1271485 | 61.7252545 |
| 58.1272973 | 61.725188 |
| 58.1344979 | 61.7219253 |
| 58.1359161 | 61.7216046 |
| 58.1375721 | 61.7217793 |
| 58.1461254 | 61.7248113 |

| | |
|---|---|
| 4 | |
| 57.9447011817873 | 61.9268796774696 |
| 57.9447246 | 61.9267961 |
| 57.9450966 | 61.9257752 |
| 57.9479856 | 61.9198454 |
| 57.9475259 | 61.9137534 |
| 57.9476297 | 61.9115178 |
| 57.9472738 | 61.9089748 |
| 57.9462062 | 61.9059324 |
| 57.9456642 | 61.9059272 |
| 57.9447883 | 61.9051966 |
| 57.9438192 | 61.9021367 |
| 57.9437713 | 61.9009231 |
| 57.9438626 | 61.9000045 |
| 57.9438775 | 61.8992779 |
| 57.9444411 | 61.8973777 |
| 57.9443224 | 61.8961202 |
| 57.9422014 | 61.8924873 |
| 57.9404363 | 61.8887148 |
| 57.9410297 | 61.8691254 |
| 57.9418828 | 61.8682325 |
| 57.9423042 | 61.8523061 |
| 57.9407424 | 61.8520506 |
| 5 | |
| 57.9675304372867 | 61.9531624425538 |
| 57.9675567 | 61.9532386 |
| 57.9689992 | 61.9508264 |
| 57.9717559 | 61.9561918 |
| 57.9745124 | 61.9514971 |
| 57.9740678 | 61.9507146 |
| 57.9707331 | 61.9517549 |
| 57.9698589 | 61.949988 |
| 57.9707133 | 61.9422051 |
| 57.9637493 | 61.9312486 |
| 57.9580444 | 61.9289271 |
| 57.9572929 | 61.9349625 |
| 57.9467307 | 61.9298677 |
| 57.9447488 | 61.9268443 |
| 6 | |
| 57.9670608907511 | 61.9842236706427 |
| 57.9670623445811 | 61.9843113926703 |
| 57.9678249980344 | 61.9845057615755 |
| 57.9678250013378 | 61.9845057415373 |
| 57.9678772434778 | 61.9845190544735 |
| 57.968121517324 | 61.9831551782371 |
| 57.9685990011189 | 61.9820399313742 |
| 57.9687122169687 | 61.9815868347741 |
| 57.9689036034926 | 61.9814267720575 |
| 57.9692403997249 | 61.9807632792165 |
| 57.9694787160948 | 61.9803813767388 |
| 57.9695551774075 | 61.9803017400619 |
| 57.9696803564858 | 61.9801783321263 |
| 57.9698056480891 | 61.980012000642 |
| 57.9699421378979 | 61.979770552788 |
| 57.9700275506099 | 61.9795452874733 |
| 57.9700986792185 | 61.9792611133431 |
| 57.970155592345 | 61.9789016398789 |
| 57.9701754729655 | 61.9785797250482 |
| 57.970192624466 | 61.9782363677317 |
| 57.970189889645 | 61.9781899800179 |

| | |
|---|---|
| 57.9701988638122 | 61.9780440284637 |
| 57.9701509944873 | 61.9776738249796 |
| 57.9701499582828 | 61.9776623074948 |
| 57.9701243853769 | 61.9773942332049 |
| 57.9700987127368 | 61.9770615913484 |
| 57.9700447097647 | 61.9767612320449 |
| 57.9699736175746 | 61.9764447456964 |
| 57.9696719092959 | 61.9751787284356 |
| 57.9694927358682 | 61.9745028872686 |
| 57.9693071391092 | 61.9735410219355 |
| 57.9691749721554 | 61.9726107160803 |
| 57.9690170995154 | 61.972211511331 |
| 57.9690117750779 | 61.9721960231539 |
| 57.9690083049381 | 61.9721892729176 |
| 57.9688906440028 | 61.9718917495202 |
| 57.9681113648709 | 61.9708351786409 |
| 57.9673048171019 | 61.9689845930041 |
| 57.9663045100796 | 61.9671828950799 |
| 57.9657765185092 | 61.9666953878329 |
| 57.9654336675867 | 61.9659364066748 |
| 57.9653500827104 | 61.9652134049837 |
| 57.9653572798493 | 61.964473109061 |
| 57.9651274176603 | 61.963527533341 |
| 57.9651178908309 | 61.96337882319 |
| 57.9651175531911 | 61.9623565967266 |
| 57.9651867470958 | 61.9616789206904 |
| 57.9653405884874 | 61.9608722454356 |
| 57.9653622980987 | 61.960473403525 |
| 57.9655173030097 | 61.9593247320901 |
| 57.96555733519 | 61.9590818391446 |
| 57.9656027932979 | 61.9587278556463 |
| 57.9656242661589 | 61.9585320764677 |
| 57.9656679809014 | 61.958208126241 |
| 57.9658756117759 | 61.9572266732561 |
| 57.966230870313 | 61.9563715100522 |
| 57.9663983636849 | 61.955706286005 |
| 57.9664896398423 | 61.955349800541 |
| 57.9665909279349 | 61.9552196612906 |
| 57.966647918164 | 61.9549943729455 |
| 57.9666678713732 | 61.9547475158678 |
| 57.9666503737577 | 61.9546563372649 |
| 7 | |
| 58.0005416 | 62.0413968 |
| 58.0006103 | 62.0388012 |
| 58.0040029 | 62.038931 |
| 58.0021401 | 62.0275605 |
| 58.0018941 | 62.0277265 |
| 58.0017107 | 62.0284187 |
| 57.998272 | 62.0381955 |
| 57.9977218 | 62.0383686 |
| 57.9961857 | 62.0395799 |
| 57.9947975 | 62.0401874 |
| 57.993708 | 62.0399696 |
| 57.9923558 | 62.042227 |
| 57.9923092 | 62.0438964 |
| 57.9923943150876 | 62.0442421374685 |
| 8 | |
| 57.9738332 | 61.9609573 |
| 57.9733615 | 61.9618417 |
| 57.973635 | 61.9622651 |

| | |
|---|---|
| 57.973537 | 61.9625807 |
| 57.9730631 | 61.9635927 |
| 57.9741536 | 61.9660258 |
| 57.9757307 | 61.9706721 |
| 57.9763521 | 61.9742897 |
| 57.9766314 | 61.9764488 |
| 57.9764517 | 61.9786606 |
| 57.9784841 | 61.9791043 |
| 57.9791055 | 61.9746303 |
| 57.9798229 | 61.9696717 |
| 57.9765821 | 61.9675507 |
| 57.9738332 | 61.9609573 |

**Описание границ охотничьего угодья «Знаменское»**

Северная граница: от поселка Спутник на восток по автомобильной дороге Ирбит – Кирга – Черновское – Елань – Тюмень, проходящей через кварталы 9, 10, 11 урочища колхоз «Ленинский Путь» Волковского участкового лесничества Ирбитского лесничества, кварталы 18, 19, 14, 15 урочища колхоз «Урал» Знаменского участкового лесничества Ирбитского лесничества до пересечения с границей муниципального округа Ирбитского муниципального образования Свердловской области, далее на юг по границе муниципального округа Ирбитского муниципального образования Свердловской области до северо-восточного угла квартала 16 урочища колхоз «Урал» Знаменского участкового лесничества Ирбитского лесничества.

Восточная граница: от северо-восточного угла квартала 16 урочища колхоз «Урал» Знаменского участкового лесничества Ирбитского лесничества на юг по восточным границам кварталов 16, 21, 25 урочища колхоз «Урал» Знаменского участкового лесничества Ирбитского лесничества, далее на запад по южным границам кварталов 25, 24, 23,22, 17 урочища колхоз «Урал» Знаменского участкового лесничества Ирбитского лесничества, далее на юг по восточным границам кварталов 27, 29, 33, 34, 35, 36 урочища колхоз «Урал» Знаменского участкового лесничества Ирбитского лесничества до юго-восточного угла квартала 36 урочища колхоз «Урал» Знаменского участкового лесничества Ирбитского лесничества, далее на запад по южной границе квартала 36 урочища колхоз «Урал» Знаменского участкового лесничества Ирбитского лесничества, южным границам кварталов 13, 12, 11 урочища колхоз им. Свердлова Знаменского участкового лесничества Ирбитского лесничества до юго-западного угла квартала 11 урочища колхоз им. Свердлова Знаменского участкового лесничества Ирбитского лесничества, далее на юг по восточным границам кварталов 10, 16, 18 урочища колхоз им. Свердлова Знаменского участкового лесничества Ирбитского лесничества до юго-восточного угла квартала 225 Байкаловского участка Еланского участкового лесничества Байкаловского лесничества.

Южная граница: от юго-восточного угла квартала 225 Байкаловского участка Еланского участкового лесничества Байкаловского лесничества на запад по южным границам кварталов 225, 222 Байкаловского участка Еланского участкового лесничества Байкаловского лесничества, южным границам кварталов 15, 14, 7, 6 урочища колхоз им. Свердлова Знаменского участкового лесничества Ирбитского лесничества, южным границам кварталов 18, 17 урочища АО «Пригородное» Знаменского участкового лесничества Ирбитского лесничества, южным границам кварталов 90, 89 Зайковского участка Зайковского участкового лесничества Ирбитского лесничества, северной границе квартала 4 урочища колхоз им. Жукова Зайковского участкового лесничества Ирбитского лесничества до юго-восточного угла квартала 3 урочища колхоз им. Жукова Зайковского участкового лесничества Ирбитского лесничества.

Западная граница: от юго-восточного угла квартала 3 урочища колхоз им. Жукова Зайковского участкового лесничества Ирбитского лесничества на север по восточным границам кварталов 3, 2, урочища колхоз им. Жукова Зайковского участкового лесничества Ирбитского

лесничества, восточной границе квартала 11 урочища АО «Пригородное» Знаменского участкового лесничества Ирбитского лесничества, далее на север по западным границам кварталов 82, 81, 80, 75, 72, 71, 62, 59, 60, 61, 63, 64, 65 Пригородного участка Ирбитского участкового лесничества Ирбитского лесничества до места пересечения с автомобильной дорогой на поселок Спутник, далее по автомобильной дороге на поселок Спутник до поселка Спутник.

За исключением земель, непригодных для осуществления видов деятельности в сфере охотничьего хозяйства, в том числе земель населенных пунктов (деревня Большой Камыш, деревня Большая Зверева, деревня Ольховка, деревня Малая Зверева, село Знаменское, деревня Никитина, деревня Новгородова, деревня Берёзовка, деревня Малая Речкалова, поселок Лесной, деревня Мордяшиха, деревня Ерзовка, поселок Спутник, деревня Никитина, деревня Ерёмина, деревня Вяткина, деревня Короли, деревня Коростелёва, село Чёрновское, деревня Большедворова, деревня Малахова, село Чубаровское, деревня Прыткова, село Кирга), в следующих границах:

| | |
|---|---|
| 1 | |
| 57.60621 | 62.9185157 |
| 57.5968468636255 | 62.8977434770517 |
| 2 | |
| 57.6054321 | 62.9334 |
| 57.6057480143663 | 62.9273553485999 |
| 3 | |
| 57.5887018 | 62.9544558 |
| 57.5783034064316 | 62.9655400874275 |
| 4 | |
| 57.5764411 | 62.9675249 |
| 57.5846154 | 62.9958414 |
| 57.5846154 | 63.0187124 |
| 57.5970679 | 63.0161711 |
| 57.6005694 | 63.0303294 |
| 57.595317 | 63.0415833 |
| 57.5999859 | 63.0499331 |
| 57.6112664 | 63.04957 |
| 5 | |
| 57.6173681 | 63.0763653 |
| 57.6157129 | 63.0734752 |
| 57.6154099 | 63.0743892 |
| 57.6151581 | 63.0746678 |
| 57.6146326 | 63.0752255 |
| 57.6124127 | 63.0786897 |
| 57.6132438 | 63.0810913 |
| 57.6155987 | 63.0796412 |
| 57.6173727 | 63.0912606 |
| 57.6246639 | 63.090887 |
| 57.6245312 | 63.0881785 |
| 57.6244847140142 | 63.0882155787574 |
| 6 | |
| 57.635852277284 | 63.1481390783013 |
| 57.6349581 | 63.1497089 |
| 7 | |
| 57.6344824630039 | 63.1533523342733 |
| 57.6344575372896 | 63.1534672982203 |
| 57.6344463715884 | 63.1535743911077 |
| 57.6344378662817 | 63.1537304574873 |
| 57.6344671733781 | 63.1539272755529 |
| 8 | |
| 57.5272498071089 | 63.1990389701822 |

| | |
|---|---|
| 57.5274301 | 63.197581 |
| 57.527014 | 63.1967917 |
| 57.5268888 | 63.196495 |
| 57.5269457 | 63.1961346 |
| 57.5267067 | 63.1959226 |
| 57.526775 | 63.1956471 |
| 57.5269799 | 63.1955623 |
| 57.5271961 | 63.1946508 |
| 57.527014 | 63.1943752 |
| 57.5267636 | 63.1947144 |
| 57.5265588 | 63.1952231 |
| 57.5262742 | 63.1950535 |
| 57.5262742 | 63.1945872 |
| 57.5263767 | 63.1941844 |
| 57.5260807 | 63.1938665 |
| 57.5260466 | 63.1935697 |
| 57.5262856 | 63.1926582 |
| 57.5273475 | 63.1927164 |
| 57.5274519 | 63.1926469 |
| 57.5276085 | 63.1915078 |
| 57.5270416 | 63.1909313 |
| 57.5270678 | 63.1907437 |
| 57.5273959 | 63.1897435 |
| 57.5274556 | 63.1890489 |
| 57.5273959 | 63.1884515 |
| 57.5262324 | 63.1859718 |
| 57.5262063 | 63.1854231 |
| 57.5239002 | 63.1819874 |
| 57.5222338 | 63.1797828 |
| 57.5220906 | 63.1798033 |
| 57.5218668 | 63.1800395 |
| 57.5216765 | 63.1799492 |
| 57.5211805 | 63.1799492 |
| 57.5210723 | 63.1796783 |
| 57.5210051 | 63.1793171 |
| 57.5208634 | 63.1793171 |
| 57.5207217 | 63.1796505 |
| 57.5206993 | 63.180102 |
| 57.5173263 | 63.1803171 |
| 57.5174083 | 63.1806563 |
| 57.5174994 | 63.1808767 |
| 57.5173719 | 63.1813685 |
| 57.5171715 | 63.1813685 |
| 57.5167708 | 63.1810294 |
| 57.5164215 | 63.180953 |
| 57.515996 | 63.181322 |
| 57.5157861 | 63.1811918 |
| 57.5156054 | 63.1811484 |
| 57.5143464 | 63.1823097 |
| 57.5145445 | 63.1825159 |
| 57.5149001 | 63.182874 |
| 57.5149293 | 63.1833081 |
| 57.5149118 | 63.1846757 |
| 57.5147369 | 63.1850772 |
| 57.5144629 | 63.1849578 |
| 57.5128832 | 63.1857067 |
| 57.5113326 | 63.1895921 |
| 57.509846 | 63.1980251 |
| 57.5103065 | 63.1986003 |
| 57.5123061 | 63.20025 |

| | |
|---|---|
| 57.5129007 | 63.2015741 |
| 57.512994 | 63.2023881 |
| 57.5125743 | 63.2044502 |
| 57.5124577 | 63.2054595 |
| 57.5125684 | 63.2061975 |
| 57.5130581 | 63.2064255 |
| 57.5137401 | 63.2066821 |
| 57.5199684 | 63.2042668 |
| 57.519991501559 | 63.2041890108193 |
| 9 | |
| 57.5198916 | 63.2046931 |
| 57.5258499 | 63.2091754 |
| 57.5344987 | 63.2142894 |
| 57.5345441 | 63.2134687 |
| 57.5348879 | 63.2127524 |
| 57.5354471 | 63.2123617 |
| 57.5355287 | 63.2120144 |
| 57.5354471 | 63.2115477 |
| 57.5349578 | 63.2112873 |
| 57.5342878 | 63.2111028 |
| 57.5337401 | 63.21005 |
| 57.5325458 | 63.2080639 |
| 57.5324118 | 63.2074235 |
| 57.5325225 | 63.2062622 |
| 57.5326041 | 63.2050575 |
| 57.5322894 | 63.2043738 |
| 57.5318933 | 63.2042218 |
| 57.5314097 | 63.2035923 |
| 57.5309435 | 63.2036249 |
| 57.5305998 | 63.2041567 |
| 57.5303959 | 63.2048839 |
| 57.5300463 | 63.2055785 |
| 57.5295801 | 63.2055351 |
| 57.5292247 | 63.2049164 |
| 57.5291723 | 63.2038854 |
| 57.5293471 | 63.2038854 |
| 57.5292713 | 63.202431 |
| 57.5290732 | 63.201845 |
| 57.5273251 | 63.1990774 |
| 10 | |
| 57.6396106174354 | 63.2374028771195 |
| 57.6391288 | 63.2375102 |
| 57.6378318 | 63.2465843 |
| 57.6366741 | 63.2474299 |
| 57.6359255 | 63.251349 |
| 57.6368007 | 63.2527542 |
| 11 | |
| 57.6379373327655 | 63.2532254881763 |
| 57.6378428756857 | 63.2533058651209 |
| 57.6377853819657 | 63.2533550792056 |
| 57.6377178553352 | 63.253537772219 |
| 57.6342633341487 | 63.2566570701383 |
| 57.6342189746771 | 63.256705590346 |
| 57.6352118010541 | 63.2627863635366 |
| 57.6359283963617 | 63.2615195361454 |
| 57.6361209633695 | 63.2609284226743 |
| 57.6364077377565 | 63.2602293586412 |
| 57.6366149292044 | 63.259925329922 |
| 57.6368387770033 | 63.2597118956643 |
| 57.6368483180846 | 63.2597065364539 |

| | |
|---|---|
| 12 | |
| 57.6250334775171 | 63.3727859556427 |
| 57.6249813 | 63.3722207 |
| 57.6201128 | 63.3726966 |
| 57.6169871 | 63.3701217 |
| 57.6142289 | 63.3690917 |
| 57.6070495 | 63.3597293 |
| 57.6049132 | 63.36046 |
| 57.6052043 | 63.3629286 |
| 57.6110455 | 63.3753417 |
| 57.6098274 | 63.3811443 |
| 57.6101185 | 63.38341 |
| 57.6109187 | 63.3847129 |
| 57.6115879339249 | 63.3855874521238 |
| 13 | |
| 57.6097450232399 | 63.394259999021 |
| 57.6096684 | 63.3941088 |
| 57.6073151 | 63.3950662 |
| 57.6061448 | 63.3983793 |
| 57.6069859 | 63.4024417 |
| 57.6109588 | 63.4090762 |
| 57.6119298 | 63.409802 |
| 14 | |
| 57.587265095375 | 63.4186070436937 |
| 57.5875174081318 | 63.4181258002381 |
| 57.5875423442079 | 63.418078238754 |
| 15 | |
| 57.5857963419735 | 63.4210689672704 |
| 57.5860935646746 | 63.4206277532404 |
| 57.5863966310399 | 63.420177860836 |
| 16 | |
| 57.641945 | 63.4874946 |
| 57.6417464 | 63.4878058 |
| 57.6419084 | 63.4913975 |
| 57.6408093 | 63.4916794 |
| 57.6392576 | 63.4990077 |
| 57.6410895 | 63.50239 |
| 57.6421265 | 63.5125936 |
| 17 | |
| 57.5850674 | 63.0620384 |
| 57.5818339 | 63.062541 |
| 57.5824028 | 63.0824796 |
| 57.5848578 | 63.0867801 |
| 57.585726 | 63.0769504 |
| 57.5884503 | 63.0756658 |
| 57.5879713 | 63.0692431 |
| 57.5858757 | 63.0686846 |
| 57.5850674 | 63.0620384 |
| 18 | |
| 57.5649821 | 63.0861979 |
| 57.5588278 | 63.0910918 |
| 57.5544242 | 63.0991239 |
| 57.5591779 | 63.1077311 |
| 57.5673443 | 63.1164314 |
| 57.5714561 | 63.1107218 |
| 57.5738179 | 63.1028916 |
| 57.5705521 | 63.0897867 |
| 57.5649821 | 63.0861979 |
| 19 | |
| 57.5824243 | 63.1380952 |

| | |
|---|---|
| 57.5822714 | 63.1381578 |
| 57.582249 | 63.1387561 |
| 57.5829017 | 63.1398693 |
| 57.5828644 | 63.1412398 |
| 57.5828197 | 63.1419425 |
| 57.5831329 | 63.1441062 |
| 57.5832709 | 63.1447671 |
| 57.5837819 | 63.1451289 |
| 57.5842257 | 63.1454559 |
| 57.5842928 | 63.1461655 |
| 57.5843525 | 63.1467778 |
| 57.5849343 | 63.1478422 |
| 57.5848783 | 63.1484336 |
| 57.5845949 | 63.1494563 |
| 57.5842369 | 63.1497833 |
| 57.5842033 | 63.1501033 |
| 57.58436 | 63.1508477 |
| 57.5843972 | 63.1516408 |
| 57.5843413 | 63.1520026 |
| 57.5843488 | 63.1526148 |
| 57.5856168 | 63.1541454 |
| 57.5860456 | 63.1544724 |
| 57.5860717 | 63.1552029 |
| 57.586165 | 63.155509 |
| 57.5861724 | 63.1558917 |
| 57.5860904 | 63.1563509 |
| 57.5857286 | 63.1569074 |
| 57.5855422 | 63.1574014 |
| 57.5852438 | 63.1582363 |
| 57.5851282 | 63.1587998 |
| 57.585076 | 63.1596416 |
| 57.5848299 | 63.1600104 |
| 57.5847365999999 | 63.1604208 |
| 57.5846881 | 63.160887 |
| 57.5839982 | 63.1616036 |
| 57.5831404 | 63.1619932 |
| 57.5820998 | 63.1629602 |
| 57.5820551 | 63.1631968 |
| 57.5825064 | 63.163962 |
| 57.5820221 | 63.165141 |
| 57.5818855 | 63.1655656 |
| 57.5819037 | 63.166296 |
| 57.5816569 | 63.1676593 |
| 57.5816775 | 63.1695241 |
| 57.5816707 | 63.170639 |
| 57.5815902 | 63.172451 |
| 57.5822224 | 63.1734129 |
| 57.5822862 | 63.1751793 |
| 57.5825138 | 63.1754851 |
| 57.5837704 | 63.1757908 |
| 57.5843713 | 63.1757059 |
| 57.5844988 | 63.1746018 |
| 57.5848266 | 63.1741262 |
| 57.5851726 | 63.1737865 |
| 57.5856642 | 63.1739734 |
| 57.5885685 | 63.1739734 |
| 57.5891785000001 | 63.1742112 |
| 57.5910712 | 63.175607 |
| 57.5919801 | 63.1756244 |
| 57.5927817 | 63.1754156 |

| | |
|---|---|
| 57.59411 | 63.1740155 |
| 57.5938085 | 63.1739842 |
| 57.593191 | 63.174169 |
| 57.5920724 | 63.1747343 |
| 57.5909712 | 63.1747887 |
| 57.5897186 | 63.1739951 |
| 57.5893806 | 63.1739408 |
| 57.5889262 | 63.1721362 |
| 57.5884484 | 63.1704078 |
| 57.588023 | 63.1680163 |
| 57.5874837 | 63.1661867 |
| 57.5874462 | 63.1660595 |
| 57.5875103 | 63.1648529 |
| 57.5879823 | 63.1638854 |
| 57.5888096 | 63.1636245 |
| 57.5898493 | 63.1635307 |
| 57.5899052 | 63.1625567 |
| 57.5899463 | 63.1613044 |
| 57.5900954 | 63.1593633 |
| 57.5904683 | 63.1573179 |
| 57.58929 | 63.1570605 |
| 57.5895323 | 63.1532826999999 |
| 57.5888462 | 63.1532897 |
| 57.5883987 | 63.1529279 |
| 57.5879736 | 63.1527192 |
| 57.5875373 | 63.1532201 |
| 57.5872576 | 63.1532619 |
| 57.5867766 | 63.1525314 |
| 57.5864857 | 63.15242 |
| 57.5864148 | 63.1516478 |
| 57.5868176 | 63.1476752 |
| 57.585393 | 63.1444193 |
| 57.5850275000001 | 63.1426104 |
| 57.5847105 | 63.1393892 |
| 57.5824243 | 63.1380952 |
| 20 | |
| 57.4883059 | 63.1461758 |
| 57.4868093 | 63.1490242 |
| 57.4861642 | 63.1484321 |
| 57.4854331 | 63.1500483 |
| 57.4851148 | 63.1501444 |
| 57.4846933 | 63.1496483 |
| 57.4844439 | 63.1500323 |
| 57.4843493 | 63.1514406 |
| 57.4842891 | 63.1523847 |
| 57.4845729 | 63.1529448 |
| 57.4850288 | 63.1529928 |
| 57.4853643 | 63.1526727 |
| 57.4857427 | 63.1525607 |
| 57.486233 | 63.1529768 |
| 57.4863792 | 63.1536169 |
| 57.4861126 | 63.154689 |
| 57.4860266 | 63.1553931 |
| 57.4863018 | 63.1559052 |
| 57.486993 | 63.1565727 |
| 57.4873043 | 63.1568734 |
| 57.4874286 | 63.1569934 |
| 57.4874974 | 63.1599378 |
| 57.4874028 | 63.1604979 |
| 57.487592 | 63.160882 |

| | |
|---|---|
| 57.4885037 | 63.161074 |
| 57.4891143 | 63.1621622 |
| 57.4894326 | 63.1633623 |
| 57.4900174 | 63.1638904 |
| 57.490844 | 63.1652187 |
| 57.4913418 | 63.1660187 |
| 57.4926146 | 63.1661628 |
| 57.4934832 | 63.1657307 |
| 57.493896 | 63.1656187 |
| 57.4954095 | 63.1666908 |
| 57.4965789 | 63.1667229 |
| 57.4969143 | 63.168019 |
| 57.4973098 | 63.1691232 |
| 57.4979375 | 63.1689152 |
| 57.4991585 | 63.167683 |
| 57.4991929 | 63.1666748 |
| 57.4994595 | 63.1661308 |
| 57.4995736 | 63.1661283 |
| 57.5007958 | 63.166101 |
| 57.5008953 | 63.1660988 |
| 57.5017809 | 63.167859 |
| 57.5017723 | 63.1684191 |
| 57.5009039 | 63.1695073 |
| 57.5008008 | 63.1701634 |
| 57.5010329 | 63.1707875 |
| 57.5016691 | 63.1708035 |
| 57.5022022 | 63.1710595 |
| 57.5025891 | 63.1720036 |
| 57.5025805 | 63.1735079 |
| 57.5028298 | 63.17426 |
| 57.5032769 | 63.17442 |
| 57.5040162 | 63.1732358 |
| 57.5046524 | 63.1730918 |
| 57.5053918 | 63.174564 |
| 57.5055293 | 63.1762763 |
| 57.5061998 | 63.1768204 |
| 57.5065007 | 63.1763563 |
| 57.5074721 | 63.1763243 |
| 57.5075323 | 63.1768204 |
| 57.5072916 | 63.1771564 |
| 57.5071197 | 63.1776845 |
| 57.5074463 | 63.1781806 |
| 57.5080395 | 63.1781646 |
| 57.5084349 | 63.1776845 |
| 57.5084865 | 63.1764683 |
| 57.5087444 | 63.1764043 |
| 57.509028 | 63.1756842 |
| 57.5107644 | 63.1727398 |
| 57.5107902 | 63.1717956 |
| 57.5114434 | 63.1703874 |
| 57.5114606 | 63.1692352 |
| 57.510687 | 63.167859 |
| 57.5101713 | 63.1662908 |
| 57.509879 | 63.1642425 |
| 57.5082372 | 63.1640505 |
| 57.5082458 | 63.1631383 |
| 57.5085896 | 63.1620662 |
| 57.5085982 | 63.1617301 |
| 57.4997862 | 63.1516486 |
| 57.4962006 | 63.1504324 |

| | |
|---|---|
| 57.4890369 | 63.1470239 |
| 57.4883059 | 63.1461758 |
| 21 | |
| 57.5408061 | 63.206757 |
| 57.5377814 | 63.2108903 |
| 57.5376432 | 63.2161045 |
| 57.5405685 | 63.2247948 |
| 57.5411673 | 63.229494 |
| 57.5413494 | 63.2304216 |
| 57.5368831 | 63.2352447 |
| 57.5391404 | 63.244729 |
| 57.5435165 | 63.2419824 |
| 57.5476734 | 63.2539558 |
| 57.5506785 | 63.2499861 |
| 57.5491241 | 63.236618 |
| 57.5526702 | 63.2326913 |
| 57.5536948 | 63.219924 |
| 57.5518942 | 63.2157956 |
| 57.5408061 | 63.206757 |
| 22 | |
| 57.5114859 | 63.2291374 |
| 57.511233 | 63.2295672 |
| 57.51131 | 63.2307545 |
| 57.5110461 | 63.2318393 |
| 57.5106723 | 63.2326172 |
| 57.5089021 | 63.2327195 |
| 57.5085612000001 | 63.2310820000001 |
| 57.5077915 | 63.230734 |
| 57.5076596 | 63.2317575 |
| 57.5074843 | 63.2318087000001 |
| 57.5070988 | 63.2319212000001 |
| 57.5072637 | 63.2323306 |
| 57.5073077 | 63.2327809000001 |
| 57.5066699 | 63.2336202 |
| 57.5056803 | 63.235749 |
| 57.5054273000001 | 63.2362812 |
| 57.5050645 | 63.2364449 |
| 57.5048995 | 63.2376117000001 |
| 57.5045366 | 63.2395767 |
| 57.5059882 | 63.242422 |
| 57.506505 | 63.24408 |
| 57.5070108000001 | 63.2464339 |
| 57.5072857 | 63.2468024 |
| 57.5076706 | 63.2459427 |
| 57.5079345 | 63.2459631 |
| 57.5087481 | 63.2448987 |
| 57.5093529 | 63.2447759 |
| 57.5094079 | 63.2459631 |
| 57.5093749 | 63.2472732 |
| 57.5098587 | 63.2471708000001 |
| 57.5102435 | 63.2470275 |
| 57.5106503 | 63.2477235000001 |
| 57.5105514 | 63.2481329 |
| 57.5105843 | 63.2490335000001 |
| 57.5112001 | 63.2491973 |
| 57.511321 | 63.2480305 |
| 57.5120466 | 63.2474779 |
| 57.5117498 | 63.2467205 |
| 57.5119587 | 63.2458403 |
| 57.5126293 | 63.2452877 |

| | |
|---|---|
| 57.5131351 | 63.2444894000001 |
| 57.5139816 | 63.24408 |
| 57.5139596 | 63.2426471 |
| 57.5144873 | 63.2415213 |
| 57.5143004 | 63.2411119 |
| 57.5146742 | 63.2398224 |
| 57.5146852000001 | 63.2376117000001 |
| 57.5148831 | 63.2370181000001 |
| 57.5159825 | 63.2369157 |
| 57.5160154 | 63.2351144 |
| 57.5158945 | 63.2335792 |
| 57.5156307000001 | 63.2332722 |
| 57.5152789 | 63.233088 |
| 57.5149601 | 63.2336202 |
| 57.5147182 | 63.2332722 |
| 57.5147402 | 63.2315528 |
| 57.5145203 | 63.2309387 |
| 57.5133879 | 63.2310001 |
| 57.5131351 | 63.2299357 |
| 57.5122226000001 | 63.2297924 |
| 57.5114859 | 63.2291374 |
| 23 | |
| 57.5590414 | 63.2724989 |
| 57.5558787 | 63.2766258 |
| 57.5615081 | 63.2981447 |
| 57.5687176 | 63.2997365 |
| 57.5717211 | 63.2940178 |
| 57.5708223 | 63.2911255 |
| 57.5685595 | 63.2888297 |
| 57.567749886637 | 63.2863644419541 |
| 57.5677504255089 | 63.2863013122575 |
| 57.5677428018321 | 63.2862096699146 |
| 57.5677351823661 | 63.286117860772 |
| 57.5677516442334 | 63.2860225047908 |
| 57.5677630344223 | 63.2859287049581 |
| 57.5677793551712 | 63.2858353428847 |
| 57.5677812690951 | 63.2857221405506 |
| 57.56775854739 | 63.2855955473703 |
| 57.5677179179312 | 63.2855436146453 |
| 57.5676307215479 | 63.28551363309 |
| 57.5675820044498 | 63.2855073010891 |
| 57.5675297132543 | 63.2855212191715 |
| 57.567483232077 | 63.2855524836421 |
| 57.5658483454697 | 63.2805742834957 |
| 57.5658521457169 | 63.2805699383491 |
| 57.5658779995249 | 63.2804550182928 |
| 57.5658897100517 | 63.2803520537695 |
| 57.5658963148106 | 63.2802484694231 |
| 57.5658928703137 | 63.280147840101 |
| 57.5658903179191 | 63.2800544797564 |
| 57.5658963589893 | 63.2799342919462 |
| 57.5659025408266 | 63.2798121100972 |
| 57.5659078388808 | 63.2796823255889 |
| 57.56590974723 | 63.2795691285442 |
| 57.5659063021912 | 63.2794684992298 |
| 57.56590389443 | 63.2793659553733 |
| 57.5658994758266 | 63.2792261134787 |
| 57.5659068694561 | 63.2791338016948 |
| 57.5659031977022 | 63.2790033895753 |
| 57.5658977070032 | 63.2788281721661 |

| | |
|---|---|
| 57.5658802335334 | 63.2787279722158 |
| 57.5658679126239 | 63.2786265567735 |
| 57.5658540076972 | 63.2785062739621 |
| 57.5658515948846 | 63.278403897117 |
| 57.5658539675975 | 63.2783111405535 |
| 57.5658592641087 | 63.2781813559446 |
| 57.5658511262496 | 63.2780709477318 |
| 57.5658337844915 | 63.2779690879091 |
| 57.5658052873725 | 63.2778326317246 |
| 57.5657782845119 | 63.2777150351729 |
| 57.5657580126927 | 63.2775309853587 |
| 57.5657464423044 | 63.2774388334992 |
| 57.5657387736646 | 63.2773451879599 |
| 57.565707625992 | 63.2772737081449 |
| 57.5656712269532 | 63.2771756793869 |
| 57.5656350631252 | 63.2771035884778 |
| 57.5655970363536 | 63.2769497366647 |
| 57.5655843897511 | 63.2768574901317 |
| 57.5655572410221 | 63.2767490784256 |
| 57.5655260972674 | 63.2766774326423 |
| 57.565489928881 | 63.2766055093367 |
| 57.5654873226726 | 63.2765141521036 |
| 57.5654389844822 | 63.2764894737104 |
| 57.5654158268841 | 63.2763795768121 |
| 57.5653800890597 | 63.2762908045383 |
| 57.5653505645437 | 63.2761171412594 |
| 57.5653183905731 | 63.2760084532239 |
| 57.5653059820675 | 63.2759068654316 |
| 57.5652650701694 | 63.2758271665433 |
| 57.5652141645699 | 63.2757482553302 |
| 57.5651689881237 | 63.2756772083503 |
| 57.5651193426416 | 63.275626331963 |
| 57.5650739230897 | 63.2755647943601 |
| 57.5650480334713 | 63.2754844194575 |
| 57.5650153503128 | 63.2753569611994 |
| 57.5649842057424 | 63.2752853176593 |
| 57.5649372515327 | 63.2751677994632 |
| 57.5649063413225 | 63.2750869808861 |
| 57.5648849557749 | 63.2750237254414 |
| 57.5639482783184 | 63.2753781674053 |
| 57.5622114 | 63.2748274 |
| 57.5590414 | 63.2724989 |
| 24 | |
| 57.5727488 | 63.2809291 |
| 57.5724344 | 63.2811114 |
| 57.5713061 | 63.2904973 |
| 57.5735725 | 63.2939668 |
| 57.5744534 | 63.2928584 |
| 57.5745337 | 63.2870358 |
| 57.574529 | 63.2833537 |
| 57.5727488 | 63.2809291 |
| 25 | |
| 57.5888022 | 63.3076828 |
| 57.5879103 | 63.3087909 |
| 57.5873163 | 63.3102232 |
| 57.5876021 | 63.3104594 |
| 57.5881626 | 63.3115117 |
| 57.5883359 | 63.3118405 |
| 57.5883878 | 63.3131671 |
| 57.5881183 | 63.3139486 |

| | |
|---|---|
| 57.5881151 | 63.3148996 |
| 57.5884455 | 63.3155948 |
| 57.5884455 | 63.3150181 |
| 57.5888022 | 63.3150033 |
| 57.5889687 | 63.3156984 |
| 57.5894443 | 63.3158167 |
| 57.5908155 | 63.313835 |
| 57.5905064000001 | 63.3123413 |
| 57.5888022 | 63.3076828 |
| 26 | |
| 57.5953017 | 63.3259067 |
| 57.5942569 | 63.3268094 |
| 57.594431 | 63.3298423 |
| 57.5948373 | 63.3313226 |
| 57.5969206 | 63.3402586 |
| 57.5981739 | 63.3382845 |
| 57.5978198 | 63.3360518 |
| 57.5967481 | 63.3313322 |
| 57.5957854 | 63.3295534 |
| 57.5958048 | 63.3281814 |
| 57.5955339 | 63.3272788 |
| 57.5953017 | 63.3259067 |
| 27 | |
| 57.600758 | 63.3660381 |
| 57.5995245 | 63.3678997 |
| 57.598381 | 63.3678993 |
| 57.5980061 | 63.3700225 |
| 57.5987083 | 63.3715331 |
| 57.599895 | 63.3755621 |
| 57.6013504 | 63.3789707 |
| 57.6017882 | 63.380952 |
| 57.6032437 | 63.3790773 |
| 57.6041318 | 63.3737069 |
| 57.6041809 | 63.3700883 |
| 57.600758 | 63.3660381 |
| 28 | |
| 57.606363 | 63.380264 |
| 57.5998786 | 63.3824592 |
| 57.5999715 | 63.3836435 |
| 57.6003739 | 63.387023 |
| 57.6009465 | 63.3871096 |
| 57.6020918 | 63.3863009 |
| 57.6047072 | 63.386272 |
| 57.6057943 | 63.3867479 |
| 57.6058877 | 63.3863265 |
| 57.6064499 | 63.385149 |
| 57.6066725 | 63.3846544 |
| 57.6068117 | 63.3833835 |
| 57.6072295 | 63.3832391 |
| 57.606363 | 63.380264 |

**Описание границ охотничьего угодья «Зыряновское»**

Северная граница: от устья реки Зырянка вверх по течению по середине реки Зырянка до 135 км железной дороги Алапаевск – Екатеринбург.

Восточная граница: от 135 км железной дороги Алапаевск – Екатеринбург на юг по железной дороге Алапаевск – Екатеринбург до железнодорожной станции Коптелово.

Южная граница: от железнодорожной станции Коптелово на запад по автомобильной дороге Коптелово-Ивановка, проходящей через точки с координатами: 57°41'20" С.Ш. 61°44'55" В.Д., 57°41'04" С.Ш. 61°42'09" В.Д., 57°41'37" С.Ш. 61°40'17" В.Д. до поселка (выселка) Ивановка (точка с координатами 57°41'26" С.Ш. 61°38'36" В.Д.), далее на юг по восточной и южной границам болота Кривое через точки с координатами: 57°40'16" С.Ш. 61°38'56" В.Д., 57°39'34" С.Ш. 61°37'59" В.Д., 57°37'06" С.Ш. 61°38'28" В.Д., 57°36'18" С.Ш. 61°36'42" В.Д., 57°37'46" С.Ш. 61°33'36" В.Д., 57°37'26" С.Ш. 61°30'26" В.Д. до реки Малая Леневка и далее вниз по течению по середине до реки Малая Леневка до границы Муниципального округа город Алапаевск Свердловской области и Режевского муниципального округа Свердловской области, далее на запад по границе Муниципального округа город Алапаевск Свердловской области и Режевского муниципального округа Свердловской области до места пересечения с рекой Нейва.

Западная граница: от места пересечения границы Муниципального округа город Алапаевск Свердловской области и Режевского муниципального округа Свердловской области с рекой Нейва вниз по течению реки по середине Нейва до устья реки Зырянка.

За исключением лесопарковых зон кварталов 96, 100, 103–105 Алапаевского участка Алапаевского участкового лесничества Алапаевского лесничества.

**Описание границ охотничьего угодья «Ирбитское»**

Северная граница: от пересечения железной дороги Егоршино – Сухой Лог с границей муниципального округа Сухой Лог Свердловской области и Артемовского муниципального округа Свердловской области на восток по границе муниципального округа Сухой Лог Свердловской области и Артемовского муниципального округа Свердловской области, границе муниципального округа Сухой Лог Свердловской области и муниципального округа Ирбитского муниципального образования Свердловской области до восточной границы квартала 11 Курьинского участка Курьинского участкового лесничества Сухоложского лесничества.

Восточная граница: от восточной границы квартала 11 Курьинского участка Курьинского участкового лесничества Сухоложского лесничества на юг по границе муниципального округа Сухой Лог Свердловской области и Камышловского муниципального района Свердловской области до пересечения с автомобильной дорогой Кочневское – Талица – Таушканское – Курьи, далее на юго-запад по автомобильной дороге Кочневское – Талица – Таушканское – Курьи до села Курьи.

Южная граница: от села Курьи на запад по автомобильной дороге Курьи – остановочный пункт «229 км» железной дороги Егоршино – Сухой Лог до остановочного пункта «229 км» железной дороги Егоршино – Сухой Лог.

Западная граница: от остановочного пункта «229 км» железной дороги Егоршино – Сухой Лог на северо-восток по железной дороге Егоршино – Сухой Лог до пересечения с границей муниципального округа Сухой Лог Свердловской области и Артемовского муниципального округа Свердловской области.

За исключением лесопарковых зон кварталов 91–100, 110, 111 Курьинского участка Курьинского участкового лесничества Сухоложского лесничества.

За исключением земель, непригодных для осуществления видов деятельности в сфере охотничьего хозяйства, в том числе земель населенных пунктов (поселок Алтынай, село Таушканское, село Талица, деревня Малый Таушкан, город Сухой Лог, село Курьи), в следующих границах:

| | |
|---|---|
| 1 | |
| 57.1486503 | 61.9114839 |
| 57.1510713 | 61.9118272 |
| 57.153306 | 61.9104539 |
| 57.1527765293056 | 61.9075008174433 |
| 2 | |
| 57.070567074001 | 61.9536738800307 |

| | |
|---|---|
| 57.072289 | 61.97761 |
| 57.0575066 | 61.9883378 |
| 57.0581506 | 61.9927432 |
| 57.0565349 | 61.9949591 |
| 57.057021 | 61.9985259 |
| 57.0588575 | 61.9975791 |
| 57.0591331 | 62.0060464 |
| 57.0605299 | 62.0090204 |
| 57.0626653 | 62.0086823 |
| 57.0644853 | 62.0030175 |
| 57.0721024 | 61.9940858 |
| 57.072288 | 62.0065961 |
| 57.0759358 | 62.0145788 |
| 57.0801788 | 62.0129036 |
| 57.0875596 | 62.0062612 |
| 57.085852 | 61.9847355 |
| 57.07726 | 61.9778239 |
| 57.0787154 | 61.9637562 |
| 57.0782235184386 | 61.950490117839 |
| 3 | |
| 56.9490174 | 62.0248444 |
| 56.9533705 | 62.0190079 |
| 4 | |
| 56.9302016998766 | 62.1191803824129 |
| 56.9303121 | 62.1153656 |
| 56.9232051 | 62.108443 |
| 56.9229985 | 62.0997633 |
| 5 | |
| 57.0752353 | 62.2050164 |
| 57.077114 | 62.2041898 |
| 57.078517 | 62.1931586 |
| 57.0775145 | 62.1854438 |
| 57.0754088 | 62.1847998 |
| 57.0718075 | 62.1871861 |
| 57.0653344 | 62.1879682 |
| 6 | |
| 57.0891743 | 62.2879344 |
| 57.0919497000001 | 62.285841 |
| 57.0932088 | 62.2824936 |
| 57.0956800000001 | 62.2794895 |
| 57.0965193 | 62.2760563 |
| 57.0987573 | 62.2752838 |
| 57.1011349 | 62.2770004 |
| 57.1019741 | 62.2735672 |
| 57.0983377 | 62.2703915000001 |
| 57.0970057 | 62.2637513000001 |
| 57.0943653 | 62.2640928 |
| 57.0892272 | 62.2575660999999 |
| 57.0873656 | 62.2552016 |
| 57.0847614999538 | 62.2592503172855 |
| 7 | |
| 57.155484 | 62.1867707 |
| 57.1527723 | 62.1869209 |
| 57.1491641 | 62.189646 |
| 57.1465218 | 62.1925857 |
| 57.1441819 | 62.1953537 |
| 57.1431691 | 62.198036 |
| 57.141807 | 62.2002461 |
| 57.1407825 | 62.2009113 |
| 57.1418792 | 62.2027841 |

| | |
|---|---|
| 57.1441237 | 62.1981647 |
| 57.1458466 | 62.1958044 |
| 57.1476043 | 62.1943881 |
| 57.1477789 | 62.1940877 |
| 57.150782 | 62.1922853 |
| 57.1516865 | 62.1916789 |
| 57.152779 | 62.1904261 |
| 57.153832 | 62.1901345 |
| 57.1548494 | 62.1896397 |
| 57.1559804 | 62.1893569 |
| 57.155484 | 62.1867707 |

**Описание границ охотничьего угодья «Иргинское»**

Северная граница: от юго-западного угла квартала 1 Нижне-Иргинского участка Нижне-Иргинского участкового лесничества Красноуфимского лесничества на запад по административной границе Свердловской области и Пермского края до границы Ачитского муниципального округа Свердловской области и Красноуфимского муниципального округа Свердловской области, далее на юго-восток по границе Ачитского муниципального округа Свердловской области и Красноуфимского муниципального округа Свердловской области до пересечения с автомобильной дорогой Быково – Новое Село.

Восточная граница: от пересечения границы Ачитского муниципального округа Свердловской области и Красноуфимского муниципального округа Свердловской области с автомобильной дорогой Быково – Новое Село на юго-запад по автомобильной дороге Быково – Новое Село до села Новое Село, далее на юго-восток по автомобильной дороге Новое Село – Тактамыш до деревни Тактамыш далее на юг по точкам теодолитного хода (точки № 43–51 ведомости координат точек теодолитного хода) до юго-восточного угла квартала 78 Нижне-Иргинского участка Нижне-Иргинского участкового лесничества Красноуфимского лесничества.

Южная граница: от юго-восточного угла квартала 78 Нижне-Иргинского участка Нижне-Иргинского участкового лесничества Красноуфимского лесничества по южной границе квартала 78 Нижне-Иргинского участка Нижне-Иргинского участкового лесничества Красноуфимского лесничества до пересечения с административной границей Свердловской области и Пермского края.

Западная граница: от пересечения южной границы квартала 78 Нижне-Иргинского участка Нижне-Иргинского участкового лесничества Красноуфимского лесничества с административной границей Свердловской области и Пермского края на север по административной границе Свердловской области и Пермского края до юго-западного угла квартала 1 Нижне-Иргинского участка Нижне-Иргинского участкового лесничества Красноуфимского лесничества.

За исключением лесопарковых зон кварталов 3, 5, 12, 15, 19, 20, 29, 48 Нижне-Иргинского участка Нижне-Иргинского участкового лесничества Красноуфимского лесничества.

За исключением земель, непригодных для осуществления видов деятельности в сфере охотничьего хозяйства, в том числе земель населенных пунктов (село Нижнеиргинское, село Новое Село, деревня Большое Кошаево, село Красносоколье), в следующих границах:

| 1 | |
|---|---|
| 56.873379 | 57.4066565 |
| 56.872652 | 57.4060557 |
| 56.8708097 | 57.4073324 |
| 56.871104 | 57.4171708 |
| 56.8689931 | 57.419574 |
| 56.8641386 | 57.4133513 |
| 56.8612531 | 57.4139521 |
| 56.8602771 | 57.4188337 |
| 56.8564293 | 57.4157867 |
| 56.8549417 | 57.4172995 |

| | |
|---|---|
| 56.8543786 | 57.4288845 |
| 56.8506475 | 57.4262237 |
| 56.8470913 | 57.429796 |
| 56.8474668 | 57.4262812 |
| 56.843701 | 57.4249144 |
| 56.8438524 | 57.4324417 |
| 56.8440894 | 57.4459128 |
| 56.8540493 | 57.4508975 |
| 56.8606517 | 57.4467197 |
| 56.8622243 | 57.4457416 |
| 56.864148 | 57.4378881 |
| 56.8657338 | 57.4235651 |
| 56.870364 | 57.4308071 |
| 56.8706709221141 | 57.4308375628304 |
| 2 | |
| 56.8273155864861 | 57.4078829594108 |
| 56.8271795850236 | 57.406545276557 |
| 56.8271483835518 | 57.4062387623348 |
| 56.8271442113771 | 57.4062375248557 |
| 56.8271426 | 57.4062218 |
| 56.8268878240556 | 57.406161479636 |
| 56.8265806189037 | 57.4060703617012 |
| 56.8265914022843 | 57.4056042436681 |
| 56.8262429569758 | 57.4040852824826 |
| 56.8258349549966 | 57.4028999977609 |
| 56.8257151635092 | 57.4024731408886 |
| 56.8256160233321 | 57.4020600362605 |
| 56.8250143127355 | 57.4003017907654 |
| 56.82419463732 | 57.398387788726 |
| 56.8241371383172 | 57.3983402818711 |
| 56.8241218 | 57.3983052 |
| 56.8240832057421 | 57.398295721672 |
| 56.8239622719253 | 57.3981958036734 |
| 56.8238174726644 | 57.398230460532 |
| 56.8237704 | 57.3982189 |
| 56.8236215570331 | 57.3982773517957 |
| 56.8233074333375 | 57.3983525354702 |
| 56.8227182899764 | 57.398632071824 |
| 56.8225746 | 57.3986885 |
| 56.8225557137004 | 57.3987092109082 |
| 56.8225494584642 | 57.3987121788886 |
| 56.8224942981765 | 57.3987765597962 |
| 56.8221026 | 57.3992061 |
| 56.8220814556445 | 57.3992584132831 |
| 56.8220580039916 | 57.3992857851255 |
| 56.8215225424489 | 57.4006341553402 |
| 56.8215189537847 | 57.400650100017 |
| 56.8215099 | 57.4006725 |
| 56.8209591 | 57.4027044 |
| 56.8204818 | 57.4034232 |
| 56.8203612 | 57.4039407999999 |
| 56.8203621291394 | 57.4039827794015 |
| 56.8203582036513 | 57.4039985920664 |
| 56.820369148843 | 57.4042999362977 |
| 56.8203822 | 57.4048896 |
| 56.8199731 | 57.4057139 |
| 56.8198379066951 | 57.4057192785981 |
| 56.8197194240429 | 57.4056992897831 |
| 56.819641562023 | 57.4055469737749 |
| 56.8192933757557 | 57.4047717698116 |

| | |
|---|---|
| 56.8182577005897 | 57.4015314216075 |
| 56.8181410724702 | 57.4008713964574 |
| 56.81806618651 | 57.4003625598774 |
| 56.8181844 | 57.3997237 |
| 56.8181872328963 | 57.399647590722 |
| 56.8181963264949 | 57.3995953622936 |
| 56.8181961160714 | 57.3994089331913 |
| 56.8182001 | 57.3993019 |
| 56.8181959877047 | 57.3992952040993 |
| 56.8181959535676 | 57.3992649596351 |
| 56.8180555142789 | 57.3990664763372 |
| 56.8179759657383 | 57.3989369503463 |
| 56.8177580429195 | 57.3979365236317 |
| 56.8173707671792 | 57.3967760544739 |
| 56.8169620721288 | 57.3961927765738 |
| 56.8161760038691 | 57.3952319207446 |
| 56.8160693017049 | 57.3949462463099 |
| 56.8152914662816 | 57.394364074914 |
| 56.8149286532097 | 57.3941471569552 |
| 56.8148073484914 | 57.3940744956396 |
| 56.8145770302744 | 57.3939368221527 |
| 56.814348304777 | 57.3937956472971 |
| 56.8144551 | 57.3933909 |
| 56.8144561571866 | 57.3933358885427 |
| 56.8144628405798 | 57.3933081922287 |
| 56.8144678725543 | 57.3929160117965 |
| 56.8143429392282 | 57.3927599718383 |
| 56.8142537 | 57.3926165 |
| 56.8142300625274 | 57.3926189904346 |
| 56.8141989202669 | 57.3925800941915 |
| 56.8141672422109 | 57.3924763562658 |
| 56.8138846707283 | 57.3924963715105 |
| 56.813690847827 | 57.3927181296856 |
| 56.8135877519425 | 57.3931038146247 |
| 56.8136683230901 | 57.3932639590553 |
| 56.8135659345779 | 57.3933506273602 |
| 56.8132734780005 | 57.3935883156132 |
| 56.8119420010846 | 57.3935569507408 |
| 56.811587040573 | 57.3935485033896 |
| 56.8110836748607 | 57.3936966644627 |
| 56.8107660148646 | 57.3937902368942 |
| 56.8101244652276 | 57.394317675803 |
| 56.8099673900257 | 57.3944468823938 |
| 56.8097846347167 | 57.3942603249702 |
| 56.8092578702734 | 57.3937232174886 |
| 56.8086646632969 | 57.3931923028874 |
| 56.807921933483 | 57.3927318021753 |
| 56.8065253 | 57.385395 |
| 56.8047626 | 57.3835605 |
| 56.8036864 | 57.3827556 |
| 56.8030466 | 57.3823917 |
| 56.802312 | 57.3822958 |
| 56.8027528 | 57.381347 |
| 56.8027528 | 57.3808007 |
| 56.8025166 | 57.3803981 |
| 56.8026513 | 57.3799685 |
| 56.8021901 | 57.3798983 |
| 56.8016136 | 57.3786113 |
| 56.8014598 | 57.3776286 |
| 56.8020492 | 57.3752185 |

| | |
|---|---|
| 56.8015751 | 57.3746803 |
| 56.8005502 | 57.3722935 |
| 56.7999608 | 57.3738847 |
| 56.7994611 | 57.37578 |
| 56.7994739 | 57.3768798 |
| 56.7997686 | 57.3787985 |
| 56.7999864 | 57.3817 |
| 56.7998711 | 57.3834316 |
| 56.7994355 | 57.3834316 |
| 56.8003836 | 57.3855843 |
| 56.803953 | 57.3867826999999 |
| 56.8063751 | 57.399804 |
| 56.8068505 | 57.4038715 |
| 56.8098778 | 57.4103154 |
| 56.8143807 | 57.4032317 |
| 56.8180227 | 57.4069782 |
| 56.8153492 | 57.4224509 |
| 56.8151731 | 57.4240596 |
| 56.8182948 | 57.4259608 |
| 56.8201037 | 57.4171569 |
| 56.821092 | 57.4063186 |
| 56.8250993 | 57.4063186 |
| 56.8257139 | 57.4104818 |
| 56.8261333992058 | 57.4120956729881 |
| 56.8263284387595 | 57.4128741160364 |
| 56.8265152744397 | 57.4145798619547 |
| 56.8265661 | 57.4150643 |
| 56.8267512060646 | 57.4160328119592 |
| 3 | |
| 56.8288702845961 | 57.4216385287569 |
| 56.82891820054 | 57.4217179948962 |
| 56.8289188684576 | 57.4217181682687 |
| 56.8289342 | 57.4217433 |
| 56.831384 | 57.4223573 |
| 4 | |
| 56.8754150023818 | 57.4258316477247 |
| 56.8755378026602 | 57.4255340092922 |
| 5 | |
| 56.9189378593554 | 57.3898378297087 |
| 56.9186654971279 | 57.3901599550858 |
| 56.9183277594729 | 57.3905087394231 |
| 56.918201658529 | 57.3910336571234 |
| 56.9181700493483 | 57.3911651794074 |
| 56.917818433506 | 57.3912250197138 |
| 56.9176806635179 | 57.3914212551508 |
| 56.9174576130424 | 57.3917388644507 |
| 56.9174683542245 | 57.3922436851502 |
| 56.9172325341597 | 57.3928184357718 |
| 56.9169509883364 | 57.3930301403865 |
| 56.9170473948784 | 57.393529029225 |
| 56.9169676493968 | 57.3938136032855 |
| 56.9168091538749 | 57.393981731601 |
| 56.9168652081231 | 57.3943786936725 |
| 56.9169279032417 | 57.3946358967772 |
| 56.9169147645385 | 57.3947447458552 |
| 56.9168792709454 | 57.3950402982933 |
| 56.9169290858955 | 57.3951565011817 |
| 56.9170097230647 | 57.3953449225244 |
| 56.9169171103583 | 57.3956752477735 |
| 56.9168502230938 | 57.3959140613676 |

| | |
|---|---|
| 56.9169218041368 | 57.3970423365743 |
| 56.917146985481 | 57.3986651312968 |
| 56.9179586138525 | 57.4014147384415 |
| 56.9184503442311 | 57.4030188858371 |
| 56.9184783188914 | 57.4030931091644 |
| 56.9188703 | 57.4044196 |
| 56.9188798637532 | 57.4044385869141 |
| 56.9189266911581 | 57.4046272844606 |
| 56.9190446545891 | 57.4059133321188 |
| 56.9158791268331 | 57.4059746872675 |
| 56.9142206017966 | 57.4034247177947 |
| 56.9131846742695 | 57.4018524045011 |
| 56.9143654096544 | 57.3996994422993 |
| 56.9141916785941 | 57.3996071391424 |
| 56.9141319481193 | 57.3994891784289 |
| 56.91407231072 | 57.3993713757265 |
| 56.9140540507032 | 57.399116288717 |
| 56.9139096195816 | 57.3970991345903 |
| 56.9133462043324 | 57.3961628873623 |
| 56.9128280854782 | 57.3960564603967 |
| 56.9124639295422 | 57.3967990398707 |
| 56.9120809612099 | 57.3969605672724 |
| 56.9117589362848 | 57.3967894657288 |
| 56.9113038798634 | 57.3961203390194 |
| 56.9104362762906 | 57.3960177099376 |
| 56.9102127131515 | 57.3962524951944 |
| 56.9097417750648 | 57.3975933096539 |
| 56.9097371524435 | 57.3977394679096 |
| 56.909682884908 | 57.3978873418482 |
| 56.9099494787319 | 57.398765255689 |
| 56.910976900748 | 57.4016163093667 |
| 56.9113828218617 | 57.4025542083757 |
| 56.9175922967503 | 57.4118147001858 |
| 56.9176771641719 | 57.41218765072 |
| 56.917554523581 | 57.413923631937 |
| 56.9183670305365 | 57.4146605155636 |
| 56.9178690396928 | 57.4162232340095 |
| 56.9173738057611 | 57.4157354745621 |
| 56.9157438086686 | 57.4149194052617 |
| 56.9139724494821 | 57.4140801976321 |
| 56.9136517007428 | 57.4143770983633 |
| 56.9119979716758 | 57.4159157942055 |
| 56.911785498852 | 57.4161115858508 |
| 56.9106829732461 | 57.4146537549112 |
| 56.9097301481584 | 57.4144581721845 |
| 56.9086553853062 | 57.4147425005575 |
| 56.9081935549476 | 57.41571929526 |
| 56.9067953865331 | 57.4185617509086 |
| 56.9061980169907 | 57.4209535918126 |
| 56.9059816826038 | 57.4230542136697 |
| 56.9058975021834 | 57.42319937431 |
| 56.9037258191904 | 57.4248054021833 |
| 56.9037852433566 | 57.4256238501232 |
| 56.9043308698427 | 57.4272636559463 |
| 56.90550425295 | 57.4293652447863 |
| 56.9064941774538 | 57.4315881891561 |
| 56.9075907188046 | 57.4303701151588 |
| 56.9085909167825 | 57.4285429104724 |
| 56.9093407958496 | 57.4296431485053 |
| 56.9083484426575 | 57.431545349946 |

| | |
|---|---|
| 56.9079938631351 | 57.4322917405145 |
| 56.9074044348508 | 57.4334151636102 |
| 56.9065786038095 | 57.4340481803743 |
| 56.9060745190818 | 57.4345714687199 |
| 56.9060316225303 | 57.4348010724533 |
| 56.9065112492469 | 57.4360747751134 |
| 56.9075119919761 | 57.4351750444005 |
| 56.9078996767679 | 57.4347989752665 |
| 56.9084452177425 | 57.4341617532934 |
| 56.9085353914566 | 57.4340748135292 |
| 56.9088812089276 | 57.4339346770888 |
| 56.9093120089644 | 57.433687102855 |
| 56.9097450349878 | 57.4331641318751 |
| 56.9099334794529 | 57.4327850530354 |
| 56.9103912342505 | 57.4318647144727 |
| 56.9103957704552 | 57.431875399791 |
| 56.9104211904396 | 57.4319352035682 |
| 56.9104567029415 | 57.4318593079689 |
| 56.9110698952084 | 57.4304859538301 |
| 56.9127526419592 | 57.4266366077736 |
| 56.9130260604257 | 57.4264117938895 |
| 56.9133047640802 | 57.4261905473211 |
| 56.9147975589323 | 57.4275015324446 |
| 56.9155329456926 | 57.4273203397017 |
| 56.9162680892932 | 57.4265457196985 |
| 56.9163537911169 | 57.4266909786255 |
| 56.9163670698007 | 57.4267243749735 |
| 56.9174615510852 | 57.42558990499 |
| 56.9182243033362 | 57.4252061776758 |
| 56.9194929627249 | 57.4247425416936 |
| 56.9195752845723 | 57.4247696112209 |
| 56.92046236013 | 57.425300299853 |
| 56.9206047191914 | 57.4251917384736 |
| 56.9226794181277 | 57.424625930034 |
| 56.9228331765 | 57.4244912593088 |
| 56.9228753125937 | 57.4245725738292 |
| 56.9229670648913 | 57.4245482200368 |
| 56.9230881217023 | 57.4237296460708 |
| 56.9232255766924 | 57.4232383116998 |
| 56.923380131712 | 57.4229066031589 |
| 56.9234503484787 | 57.4205816716736 |
| 56.92298370643 | 57.420367269995 |
| 56.9227462145343 | 57.4196266573661 |
| 56.9226533023372 | 57.4183715363413 |
| 56.9225540636377 | 57.4171152240671 |
| 56.9226349055351 | 57.4169440984754 |
| 56.922658464015 | 57.4167916300984 |
| 56.9227445607566 | 57.4167121294229 |
| 56.9229677406211 | 57.4162400289273 |
| 56.9232767561544 | 57.4167713824936 |
| 56.9233777712418 | 57.4168413114698 |
| 56.9234229215995 | 57.417022782849 |
| 56.9235568753934 | 57.417253195998 |
| 56.9240639691021 | 57.4202583803189 |
| 56.92417090729 | 57.4220957791054 |
| 56.923993993557 | 57.4245347060165 |
| 56.9250150878053 | 57.4245171646126 |
| 56.9254892325202 | 57.4233962362021 |
| 56.9256317306228 | 57.4227816237853 |
| 56.9255718266095 | 57.4207880505421 |

| | |
|---|---|
| 56.9258432013101 | 57.4193143026654 |
| 56.9258335404362 | 57.4193034824524 |
| 56.925950756914 | 57.4187307161791 |
| 56.9263119819719 | 57.4183076797756 |
| 56.9265442182172 | 57.4183718247967 |
| 56.9269249071357 | 57.418122219433 |
| 56.9269412407279 | 57.4181299407837 |
| 56.9271251565496 | 57.4163954619745 |
| 56.9269882449896 | 57.4162506737719 |
| 56.926985052172 | 57.4146038098174 |
| 56.9268138395252 | 57.4124164374152 |
| 56.926660360308 | 57.4119084240494 |
| 56.9256660955098 | 57.4094961731265 |
| 56.9257260665114 | 57.409290182656 |
| 56.9243843315457 | 57.4055995151342 |
| 56.9238675011052 | 57.4041871023245 |
| 56.9224921654333 | 57.4004190080981 |
| 56.9211783089846 | 57.3987905894732 |
| 56.9208013503645 | 57.3982998796492 |
| 56.9203159042735 | 57.3972271512879 |
| 56.9197187973629 | 57.3959734731997 |
| 56.9198375225186 | 57.3954682948578 |
| 56.9199895639908 | 57.3950893681811 |
| 56.9202508229 | 57.3948952012556 |
| 56.9203641309189 | 57.3948158567444 |
| 56.9205959719652 | 57.3945859940586 |
| 56.9206714473193 | 57.3944554554663 |
| 56.9208246840171 | 57.3943441947006 |
| 56.9213901237556 | 57.3941282327937 |
| 56.921413227925 | 57.3940740226173 |
| 56.9218196056868 | 57.3929433330977 |
| 56.9219231875562 | 57.3926644170205 |
| 56.9212437029242 | 57.3905393939061 |
| 56.920187677219 | 57.3908576736483 |
| 56.9199479297219 | 57.3906102626423 |
| 56.9195546705051 | 57.3910012802533 |
| 56.9193123731493 | 57.3900854922666 |
| 56.9189378593554 | 57.3898378297087 |
| 6 | |
| 56.8519404 | 57.5417553 |
| 56.8500631 | 57.5431286 |
| 56.8490305 | 57.544931 |
| 56.8483264 | 57.5468193 |
| 56.8483264 | 57.5484501 |
| 56.8480448 | 57.5497376 |
| 56.8464019 | 57.5511109 |
| 56.8449468 | 57.5517975 |
| 56.8441488 | 57.55154 |
| 56.8423649 | 57.5523125 |
| 56.8433977 | 57.5551449 |
| 56.8450876 | 57.5542866 |
| 56.845557 | 57.5566899 |
| 56.8480917 | 57.556604 |
| 56.8509079 | 57.5556599 |
| 56.8556479 | 57.5497376 |
| 56.8543808 | 57.5456177 |
| 56.8527852 | 57.5457035 |
| 56.8519404 | 57.5417553 |

**Описание границ охотничьего угодья «Иска»**

Северная граница: от пересечения восточной границы квартала 18 Зенковского участка Зенковского участкового лесничества Алапаевского лесничества с рекой Вязовка вниз по течению по середине реки Вязовка до села Мугай.

Восточная граница: от села Мугай на юг по автомобильной дороге Махнево – Алапаевск до села Рычково.

Южная граница: от села Рычково на запад по северной границе квартала 75 урочища ПСКХ «Измоденовский» Зенковского участкового лесничества Алапаевского лесничества до юго-восточного угла квартала 298 Синячихинского участка Синячихинского участкового лесничества Синячихинского лесничества, далее на запад по южным границам кварталов 298, 297, 296, 295, 294, 293, 292 Синячихинского участка Синячихинского участкового лесничества Синячихинского лесничества, южным границам кварталов 116, 115, 114, 113, 112, 111, 110, 109, 108, 107 Зенковского участка Зенковского участкового лесничества Алапаевского лесничества до юго-западного угла квартала 107 Зенковского участка Зенковского участкового лесничества Алапаевского лесничества.

Западная граница: от юго-западного угла квартала 107 Зенковского участка Зенковского участкового лесничества Алапаевского лесничества на север по западным границам кварталов 107, 85 Зенковского участка Зенковского участкового лесничества Алапаевского лесничества до юго-восточного угла квартала 65 Зенковского участка Зенковского участкового лесничества Алапаевского лесничества, далее на запад по южной границе квартала 65 Зенковского участка Зенковского участкового лесничества Алапаевского лесничества до юго-восточного угла квартала 64 Зенковского участка Зенковского участкового лесничества Алапаевского лесничества, далее на север по восточным границам кварталов 64, 42, 28, 18 Зенковского участка Зенковского участкового лесничества Алапаевского лесничества до пересечения восточной границы квартала 18 Зенковского участка Зенковского участкового лесничества Алапаевского лесничества с рекой Вязовка.

За исключением земель, непригодных для осуществления видов деятельности в сфере охотничьего хозяйства, в том числе земель населенных пунктов (село Мугай, село Комарово, деревня Тычкина, деревня Колесова, село Шипицыно, деревня Трескова, село Рычково), в следующих границах:

| 1 | |
|---|---|
| 58.3763198 | 61.5656597 |
| 58.3762303 | 61.5661717 |
| 58.3759867 | 61.5666648 |
| 58.3759917 | 61.5675276 |
| 58.3761707 | 61.5677931 |
| 58.3763844 | 61.5685612 |
| 58.3765187 | 61.5696137 |
| 58.376812 | 61.5700214 |
| 58.377702 | 61.5703912 |
| 58.3784825 | 61.5697654 |
| 58.3788156 | 61.5699835 |
| 58.379447 | 61.5707516 |
| 58.3798148 | 61.5716523 |
| 58.3797502 | 61.5721928 |
| 58.3793177 | 61.5732453 |
| 58.3786615 | 61.5738522 |
| 58.3778859 | 61.5748194 |
| 58.3771004 | 61.5762512 |
| 58.375226 | 61.5786975 |
| 58.3750122 | 61.5795035 |
| 58.3748233 | 61.5820827 |
| 58.3749675 | 61.5828697 |

| | |
|---|---|
| 58.3749227 | 61.5832869 |
| 58.3746194 | 61.583761 |
| 58.3743012 | 61.5855341 |
| 58.3737742 | 61.5871651 |
| 58.373436 | 61.5878383 |
| 58.373088 | 61.5879615 |
| 58.37272 | 61.5878572 |
| 58.3721283 | 61.5880848 |
| 58.3719294 | 61.5885305 |
| 58.3715355 | 61.5889636 |
| 58.3709718 | 61.5897032 |
| 58.3703502 | 61.5908819 |
| 58.3699364 | 61.592109 |
| 58.3685691 | 61.5933701 |
| 58.367307 | 61.5933446 |
| 58.3668572 | 61.5936129 |
| 58.3666384 | 61.5942577 |
| 58.3664792 | 61.5955662 |
| 58.3665339 | 61.5958791 |
| 2 | |
| 58.3567999 | 61.6217809 |
| 58.3554137 | 61.6184146 |
| 58.3550071 | 61.6183257 |
| 58.3545339 | 61.6184908 |
| 58.3542207 | 61.6188211 |
| 58.3540208000001 | 61.6191895 |
| 58.3537675 | 61.6202184 |
| 58.352961 | 61.6210314 |
| 58.3522745 | 61.6210187 |
| 58.3511348 | 61.6206757 |
| 58.3508548 | 61.6207774 |
| 58.3504616 | 61.6210949 |
| 58.3500283 | 61.6204852 |
| 58.3496884 | 61.6184527 |
| 58.3494551 | 61.6179446 |
| 58.3486085 | 61.6177668 |
| 58.3476953 | 61.6155311 |
| 58.3472953 | 61.6155438 |
| 58.3464487 | 61.6173222 |
| 58.3455754 | 61.6172841 |
| 58.3450488 | 61.6183765 |
| 58.3448355 | 61.6182876 |
| 58.3433955 | 61.6254012 |
| 58.344256054544 | 61.6268038684716 |
| 3 | |
| 58.3358683517009 | 61.6265908461775 |
| 58.3364438 | 61.6250994 |
| 58.3403964 | 61.626451 |
| 58.3406631 | 61.6239308 |
| 58.3396496 | 61.6242153 |
| 58.3395536 | 61.62388 |
| 58.3393029 | 61.6236157 |
| 58.3388495 | 61.6235852 |
| 58.33742 | 61.6223658 |
| 58.3372279 | 61.6212073 |
| 58.3367478 | 61.6211971 |
| 58.3365184 | 61.620689 |
| 58.3362304 | 61.6196321 |
| 58.336049 | 61.6196118 |
| 58.3317651 | 61.6127522 |

| | |
|---|---|
| 58.3312689 | 61.6120612 |
| 58.330586 | 61.6115633 |
| 58.3300471 | 61.6116547 |
| 58.3299404 | 61.6130673 |
| 58.3299671 | 61.6135246 |
| 58.3298657 | 61.6138295 |
| 58.3299831 | 61.6142258 |
| 58.3300205 | 61.6145713 |
| 58.3301378 | 61.6148355 |
| 58.3303192 | 61.6148762 |
| 58.3304526 | 61.6151099 |
| 58.3305647 | 61.6156079 |
| 58.3308101 | 61.6159534 |
| 58.3309541 | 61.6164107 |
| 58.3311729 | 61.6164818 |
| 58.3311996 | 61.6168883 |
| 58.3309808 | 61.6169493 |
| 58.3308154 | 61.6173558 |
| 58.3305327 | 61.6174777 |
| 58.3304153 | 61.6176505 |
| 58.33049 | 61.6180265 |
| 58.3304099 | 61.6185549 |
| 58.3304259 | 61.6190427 |
| 58.3305327 | 61.6192256 |
| 58.3311142 | 61.6197033 |
| 58.3314397 | 61.6201606 |
| 58.3317651 | 61.6192866 |
| 58.3319732 | 61.619063 |
| 58.3321599 | 61.6190935 |
| 58.3323733 | 61.6193882 |
| 58.3324693 | 61.6198354 |
| 58.3323733 | 61.6209227 |
| 58.3324907 | 61.6218272 |
| 58.3327148 | 61.6227418 |
| 58.3330669 | 61.6228129 |
| 58.3337764 | 61.6218678 |
| 58.3340645 | 61.621756 |
| 58.3356863 | 61.6252417 |
| 58.3353662 | 61.6259835 |
| 58.3352462103464 | 61.6265659652647 |
| 4 | |
| 58.2750698 | 61.6539975 |
| 58.2738186 | 61.6490663 |
| 58.2732746 | 61.6499974 |
| 58.2726522 | 61.6495927 |
| 58.2725129 | 61.6481352 |
| 58.2722253 | 61.6478617 |
| 58.2717876 | 61.6474456 |
| 58.2715699 | 61.6467559 |
| 58.2710936 | 61.6455099 |
| 58.2692904 | 61.6476087 |
| 58.2692913 | 61.6519071 |
| 58.2676473 | 61.6533184 |
| 58.2675812 | 61.655107 |
| 58.2656106 | 61.6576616 |
| 58.2663402 | 61.6584286 |
| 58.267308 | 61.6594459 |
| 58.2702653 | 61.6626126 |
| 58.2724767 | 61.6596873 |
| 58.2731798683535 | 61.6598056764295 |

| | |
|---|---|
| 5 | |
| 58.2137072 | 61.6938674 |
| 58.2118025 | 61.6935321 |
| 58.209457 | 61.6927091 |
| 58.2079769 | 61.6948218 |
| 58.2090873 | 61.7031607 |
| 6 | |
| 58.163738556517 | 61.7294825645946 |
| 58.1641873 | 61.7297216 |
| 58.1660054 | 61.7306901 |
| 58.1673245 | 61.7308355 |
| 58.1675163 | 61.728509 |
| 58.1623875686984 | 61.7226162318318 |
| 7 | |
| 58.2688315 | 61.6336521 |
| 58.2662924 | 61.6346522 |
| 58.2661823 | 61.6349233 |
| 58.2643879 | 61.6393419 |
| 58.2650046 | 61.6406178 |
| 58.2655829 | 61.6415184 |
| 58.2654128 | 61.6420913 |
| 58.2654877 | 61.6427186 |
| 58.265728 | 61.6433725 |
| 58.2660217 | 61.6436263 |
| 58.2679441 | 61.6451545 |
| 58.2689362 | 61.6456258 |
| 58.2713705 | 61.6422041 |
| 58.2688315 | 61.6336521 |

**Описание границ охотничьего угодья «Исовское»**

Северная граница: от северо-западного угла квартала 41 Исовского участка Нижнетуринского участкового лесничества Верхотурского лесничества на восток по северным границам кварталов 41–43 Исовского участка Нижнетуринского участкового лесничества Верхотурского лесничества, южным границам кварталов 228–230 Исовского участка Нижнетуринского участкового лесничества Верхотурского лесничества, северной границе квартала 20 Исовского участка Нижнетуринского участкового лесничества Верхотурского лесничества до пересечения с узкоколейной железной дорогой Ис – Старая Ляля, далее на север по узкоколейной железной дороге Ис – Старая Ляля до поселка Старая Ляля, далее вниз по течению реки Ляля до северо-западного угла квартала 83 Старолялинского участка Старолялинского участкового лесничества Ново-Лялинского лесничества, далее на восток по северным границам кварталов 84–90 Старолялинского участка Старолялинского участкового лесничества Ново-Лялинского лесничества до северо-восточного угла квартала 90 Старолялинского участка Старолялинского участкового лесничества Ново-Лялинского лесничества.

Восточная граница: от северо-восточного угла квартала 90 Старолялинского участка Старолялинского участкового лесничества Ново-Лялинского лесничества на юг по восточным границам кварталов 90, 95 Старолялинского участка Старолялинского участкового лесничества Ново-Лялинского лесничества до юго-восточного угла квартала 95 Старолялинского участка Старолялинского участкового лесничества Ново-Лялинского лесничества, далее на запад по южной границе квартала 95 Старолялинского участка Старолялинского участкового лесничества Ново-Лялинского лесничества до юго-западного угла квартала 95 Старолялинского участка Старолялинского участкового лесничества Ново-Лялинского лесничества, далее на юг восточным границам кварталов 143, 183, 227 Старолялинского участка Старолялинского участкового лесничества Ново-Лялинского лесничества до юго-восточного угла квартала 226

Старолялинского участка Старолялинского участкового лесничества Ново-Лялинского лесничества, далее на юго-запад по границе Нижнетуринского муниципального округа Свердловской области, проходящей по южной границе квартала 226 Старолялинского участка Старолялинского участкового лесничества Ново-Лялинского лесничества до северо-восточного угла квартала 312 Старолялинского участка Старолялинского участкового лесничества Ново-Лялинского лесничества, далее на юг по восточным границам кварталов 312, 313 Старолялинского участка Старолялинского участкового лесничества Ново-Лялинского лесничества до северо-западного угла квартала 6 Исовского участка Нижнетуринского участкового лесничества Верхотурского лесничества, далее на восток по северным границам кварталов 6–9 Исовского участка Нижнетуринского участкового лесничества Верхотурского лесничества до северо-восточного угла квартала 9 Исовского участка Нижнетуринского участкового лесничества Верхотурского лесничества, далее на юг по восточным границам кварталов 9, 19, 31, 52 Исовского участка Нижнетуринского участкового лесничества Верхотурского лесничества до северо-западного угла квартала 77 Исовского участка Нижнетуринского участкового лесничества Верхотурского лесничества, далее на восток по северным границам кварталов 77, 78 Исовского участка Нижнетуринского участкового лесничества Верхотурского лесничества до северо-восточного угла квартала 78 Исовского участка Нижнетуринского участкового лесничества Верхотурского лесничества, далее на юго-запад по восточной границе кварталов 78, 107, 131, 152, 154 Исовского участка Нижнетуринского участкового лесничества Верхотурского лесничества до реки Тура, далее вверх по середине реки Тура до Нижнетуринского пруда далее на юго-запад по левому берегу Нижнетуринского пруда до западной границы квартала 144 Нижнетуринского участка Нижнетуринского участкового лесничества Верхотурского лесничества, далее на юг по западным границам кварталов 144, 166 Нижнетуринского участка Нижнетуринского участкового лесничества Верхотурского лесничества до юго-западного угла квартала 166 Нижнетуринского участка Нижнетуринского участкового лесничества Верхотурского лесничества, далее на восток по южной границе квартала 166 Нижнетуринского участка Нижнетуринского участкового лесничества Верхотурского лесничества до юго-восточного угла квартала 166 Нижнетуринского участка Нижнетуринского участкового лесничества Верхотурского лесничества, далее на юг по западным границам кварталов 183, 194, 197, 203, 209, 216 Нижнетуринского участка Нижнетуринского участкового лесничества Верхотурского лесничества от юго-западного угла квартала 216 Нижнетуринского участка Нижнетуринского участкового лесничества Верхотурского лесничества.

Южная граница: от юго-западного угла квартала 216 Нижнетуринского участка Нижнетуринского участкового лесничества Верхотурского лесничества на запад по границе Кушвинского муниципального округа Свердловской области с городским округом «Город Лесной» Свердловской области до границы Качканарского муниципального округа Свердловской области с городским округом «Город Лесной» Свердловской области.

Западная граница: от границы Качканарского муниципального округа Свердловской области с городским округом «Город Лесной» Свердловской области на север по границе Качканарского муниципального округа Свердловской области с городским округом «Город Лесной» Свердловской области до юго-западного угла квартала 142 Исовского участка Нижнетуринского участкового лесничества Верхотурского лесничества и далее по западным границам кварталов 142, 119, 90, 63, 41 Исовского участка Нижнетуринского участкового лесничества Верхотурского лесничества до северо-западного угла квартала 41 Исовского участка Нижнетуринского участкового лесничества Верхотурского лесничества.

За исключением лесопарковых зон кварталов 40, 42, 43 Старолялинского участка Старолялинского участкового лесничества Ново-Лялинского лесничества, 20–25, 38–42, 54–59, 63–66, 68 Нижнетуринского участка Нижнетуринского участкового лесничества Верхотурского лесничества.

За исключением земель, непригодных для осуществления видов деятельности в сфере охотничьего хозяйства, в том числе земель населенных пунктов (город Лесной, поселок

Чащавита, поселок Глубокая, поселок Маломальский, поселок Сигнальный, поселок Ис, поселок Черничный, поселок Ёлкино, поселок Бушуевка), в следующих границах:

| | |
|---|---|
| 1 | |
| 58.7076731833537 | 59.7709004368825 |
| 58.708237 | 59.7703019 |
| 58.7088756 | 59.7694313 |
| 58.7094596 | 59.7684284 |
| 58.7099815 | 59.767306 |
| 58.7104349 | 59.7660781 |
| 58.7108141 | 59.7647602 |
| 58.7111142 | 59.7633689 |
| 58.7113315 | 59.7619216 |
| 2 | |
| 58.6997334876999 | 59.7686573338175 |
| 58.7001732 | 59.7694152 |
| 58.7008111 | 59.7702882 |
| 58.7014958 | 59.7710182 |
| 58.7022186 | 59.7715961 |
| 58.7029704 | 59.7720146 |
| 58.7033743150113 | 59.7721474233809 |
| 3 | |
| 58.7068285 | 59.7716046 |
| 58.7071450787381 | 59.7713528093099 |
| 4 | |
| 58.7099524801678 | 59.7845697634981 |
| 58.7106996631775 | 59.7839964030329 |
| 58.7111766063705 | 59.7834597669596 |
| 58.7113619219582 | 59.7816541957215 |
| 58.7114011669227 | 59.781144188407 |
| 58.71144600105 | 59.7807749356236 |
| 58.7113380045598 | 59.7799192460061 |
| 58.7112062585962 | 59.7790004217383 |
| 58.7111853123234 | 59.7789015429996 |
| 58.7111620289482 | 59.7788013021964 |
| 58.7111435533201 | 59.7787246629251 |
| 58.7111125771989 | 59.7785951494389 |
| 58.7110692854327 | 59.7784153487635 |
| 58.7110369325304 | 59.7782716978168 |
| 58.7109243716043 | 59.7777699515988 |
| 58.710526612955 | 59.7782116632763 |
| 58.7104480088206 | 59.7782726662432 |
| 58.7102551100465 | 59.7784988196533 |
| 58.7102535875309 | 59.7785005569321 |
| 58.7094075437127 | 59.7794806047769 |
| 58.7093356264449 | 59.779562600568 |
| 5 | |
| 58.6465886 | 59.8222462 |
| 58.6472095 | 59.821281 |
| 58.6474057 | 59.8211847 |
| 58.6476157 | 59.8212088 |
| 58.6484556 | 59.8209186 |
| 58.649883 | 59.8208921 |
| 58.6507314 | 59.8208677 |
| 58.6530857 | 59.8208156 |
| 58.6544085 | 59.8208355 |
| 58.6557845 | 59.8208223 |
| 58.6569818 | 59.8208135 |
| 58.6570293 | 59.8207459 |

| | |
|---|---|
| 58.6570536 | 59.8207689 |
| 58.6570809 | 59.820777 |
| 58.6571488 | 59.8207971 |
| 58.6586015 | 59.8207593 |
| 58.6588725 | 59.8204487 |
| 58.6670337 | 59.8130705 |
| 58.6730611 | 59.8084791 |
| 58.6733004 | 59.8078879 |
| 58.6760423 | 59.8043005 |
| 58.6760623 | 59.7922941 |
| 58.6760595 | 59.7831118 |
| 58.6757366 | 59.782231 |
| 58.6678993 | 59.7711315 |
| 58.6689674 | 59.7682878 |
| 58.675555 | 59.7496507 |
| 58.6753668 | 59.7486629 |
| 58.6619031 | 59.6851107 |
| 58.661884 | 59.6850205 |
| 58.6617523 | 59.6487864 |
| 58.6616874 | 59.6032944 |
| 58.6446664 | 59.5930552 |
| 58.6375351 | 59.597548 |
| 58.6282884 | 59.6032903 |
| 58.6271703999999 | 59.6044748 |
| 58.6272594 | 59.605182 |
| 58.6266477 | 59.6058869 |
| 58.6218315 | 59.6159988 |
| 58.6180432 | 59.6095862 |
| 58.6143244 | 59.6072216 |
| 58.6083726 | 59.6205446 |
| 58.6051104 | 59.6454591 |
| 58.6051445 | 59.6552149 |
| 58.6051778 | 59.658985 |
| 58.6049414 | 59.6595783 |
| 58.6049299 | 59.6601475 |
| 58.6071928 | 59.6641558 |
| 58.608055 | 59.6645605 |
| 58.6086349 | 59.6650424 |
| 58.6125151 | 59.6692699 |
| 58.6130515 | 59.6749329 |
| 58.6154526 | 59.7002848 |
| 58.6189842 | 59.7523885 |
| 58.6189866 | 59.7524238 |
| 58.6190346 | 59.7532736 |
| 58.6191219 | 59.7536903 |
| 58.6131394 | 59.7537096 |
| 58.6129089 | 59.7541999 |
| 58.6129181 | 59.755099 |
| 58.6146997 | 59.7615352 |
| 58.6154467 | 59.7644701 |
| 58.6160169 | 59.7658578999999 |
| 58.6175608 | 59.7688188 |
| 58.6187008 | 59.7694099 |
| 58.619005 | 59.7695438 |
| 58.6191095 | 59.7697321 |
| 58.6199607 | 59.7702886 |
| 58.6210438 | 59.771041 |
| 58.6220177 | 59.7717232999999 |
| 58.6229483 | 59.7723684 |
| 58.6230556 | 59.7728367 |

| | |
|---|---|
| 58.6232376 | 59.7741089 |
| 58.6235773 | 59.7768973 |
| 58.6241008 | 59.7812599 |
| 58.6250034 | 59.7885923 |
| 58.6248878 | 59.7897926 |
| 58.6248278 | 59.7900997 |
| 58.6245837 | 59.7926266 |
| 58.6241362 | 59.7974138 |
| 58.6240664 | 59.7981588 |
| 6 | |
| 58.623968418915 | 59.7991971861559 |
| 58.6240664 | 59.7981588 |
| 7 | |
| 58.6240664 | 59.7981588 |
| 58.6240663999991 | 59.7981588000093 |
| 8 | |
| 58.6468384107629 | 59.8250611989579 |
| 58.6467009 | 59.8246407 |
| 58.6466725664653 | 59.8243820789412 |
| 9 | |
| 58.6471470628862 | 59.8260050430824 |
| 58.647140230425 | 59.825984149637 |
| 58.6471385470229 | 59.8259790018487 |
| 10 | |
| 58.6410660877908 | 59.841075080291 |
| 58.6412377 | 59.841192 |
| 58.641591 | 59.8428483 |
| 58.643465 | 59.8432687 |
| 58.6475876 | 59.8348298 |
| 58.6487891 | 59.8327277 |
| 58.64893 | 59.830454 |
| 58.6486950636557 | 59.8300306041215 |
| 11 | |
| 58.6393962496727 | 59.8483836483476 |
| 58.6395811640394 | 59.8471916515026 |
| 12 | |
| 58.6391025925917 | 59.8502302929998 |
| 58.63912 | 59.8501644 |
| 58.639128808987 | 59.8501076160121 |
| 13 | |
| 58.6385246126371 | 59.8843689847012 |
| 58.6385234874237 | 59.8843675635571 |
| 58.638327 | 59.8841194 |
| 58.638230786242 | 59.8832158461343 |
| 58.6381676864561 | 59.8826232691826 |
| 58.6379491 | 59.8805705 |
| 58.6376697 | 59.8741266 |
| 58.6369492 | 59.8715186 |
| 58.6367063909698 | 59.8695166665989 |
| 58.6366242934564 | 59.8688397817483 |
| 58.6365139 | 59.8679296 |
| 58.6364649 | 59.8633 |
| 58.6369281 | 59.8613564 |
| 58.6375628 | 59.8588797 |
| 58.637799 | 59.8567375 |
| 58.6377242 | 59.8535901 |
| 58.6378392470377 | 59.8533924389188 |
| 58.6384904 | 59.8522737 |
| 58.6384920490864 | 59.8522692888598 |
| 14 | |

| | |
|---|---|
| 58.7520194 | 59.8848009 |
| 58.7526435 | 59.8848642 |
| 58.7539228 | 59.884994 |
| 58.7550358 | 59.8850155 |
| 58.7561154 | 59.8846292 |
| 58.75685 | 59.8826122 |
| 58.7581048 | 59.8832506 |
| 58.7583719 | 59.8815608 |
| 58.7586862 | 59.8793936 |
| 58.7597296 | 59.8767489 |
| 58.7610789 | 59.8770011 |
| 58.761435 | 59.8753488 |
| 58.7610233 | 59.8727632 |
| 58.7618273 | 59.8714381 |
| 58.7619692 | 59.8689168 |
| 58.7616464 | 59.8682678 |
| 58.760848 | 59.8697805 |
| 58.7584414 | 59.8712396 |
| 58.7573953 | 59.8735785 |
| 58.7575177 | 59.874587 |
| 58.7568054 | 59.8782134 |
| 58.7556591 | 59.8835134 |
| 58.7547798 | 59.8840928 |
| 58.7537892 | 59.884007 |
| 58.7520751 | 59.8832989 |
| 58.7527541 | 59.881196 |
| 58.7525889187956 | 59.8787916690828 |
| 15 | |
| 58.8111917 | 59.6641069 |
| 58.8061742 | 59.6654931 |
| 58.8061903 | 59.665962 |
| 58.8064798 | 59.6743873 |
| 58.8040848 | 59.6784535 |
| 58.8047961 | 59.68429 |
| 58.8083247 | 59.6855216 |
| 58.8119984 | 59.6890536 |
| 58.8052629 | 59.699482 |
| 58.8023676 | 59.7033744 |
| 58.8014084 | 59.7016385 |
| 58.7982104 | 59.6932464 |
| 58.7974289 | 59.6915684 |
| 58.7932199 | 59.6930576 |
| 58.7924243 | 59.6932411 |
| 58.7920075 | 59.6933372 |
| 58.7917771 | 59.6933903 |
| 58.7904748 | 59.6936906 |
| 58.7874482 | 59.6963363 |
| 58.7858514 | 59.7049215 |
| 58.7809537 | 59.7095971 |
| 58.7763935 | 59.7232013 |
| 58.7721664 | 59.7383504 |
| 58.7709048 | 59.7489183 |
| 58.768346 | 59.7552698 |
| 58.7613089 | 59.7638563 |
| 58.7565206 | 59.7696979 |
| 58.7579107 | 59.7724295 |
| 58.7708537 | 59.7621684 |
| 58.7814653 | 59.7610526 |
| 58.7905304 | 59.7618187 |
| 58.7948531 | 59.749208 |

| | |
|---|---|
| 58.7980547 | 59.7428565 |
| 58.8077912 | 59.7449165 |
| 58.8140807 | 59.747706 |
| 58.8157251 | 59.7464614 |
| 58.8206579 | 59.7388225 |
| 58.8244347 | 59.7318702 |
| 58.8275448 | 59.72539 |
| 58.8302159 | 59.7161332 |
| 58.8301477 | 59.7158991 |
| 58.8249089 | 59.697919 |
| 58.8247044 | 59.6972175 |
| 58.8243514 | 59.6960059 |
| 58.8228629 | 59.6967354 |
| 58.822152 | 59.6991816 |
| 58.8203079 | 59.6995678 |
| 58.8191748 | 59.6992674 |
| 58.8191915 | 59.7231584 |
| 58.8166277 | 59.7248725 |
| 58.8162195 | 59.7251454 |
| 58.8115835 | 59.724685 |
| 58.8105083 | 59.7218838 |
| 58.8097971 | 59.7178927 |
| 58.8095748 | 59.7120562 |
| 58.8101749 | 59.7054472 |
| 58.8114061 | 59.7011471 |
| 58.8112439 | 59.6995271 |
| 58.8137285 | 59.6922379 |
| 58.8149962 | 59.6887296 |
| 58.8151727 | 59.6886479 |
| 58.8172639 | 59.6876803 |
| 58.8186637 | 59.68326 |
| 58.8186742 | 59.6829776 |
| 58.8188637 | 59.6778956 |
| 58.820519 | 59.6729131 |
| 58.8179527 | 59.6678963 |
| 58.8111917 | 59.6641069 |
| 16 | |
| 58.8760158 | 59.7563087 |
| 58.873332 | 59.7598417 |
| 58.8736814 | 59.7599031 |
| 58.873999 | 59.7605637 |
| 58.874134 | 59.760748 |
| 58.8742372 | 59.7612856 |
| 58.8742928 | 59.761854 |
| 58.8743483 | 59.7622073 |
| 58.8745151 | 59.7625298 |
| 58.8751582 | 59.7632211 |
| 58.8753091 | 59.7634515 |
| 58.87545 | 59.7640463 |
| 58.8757102 | 59.7646597 |
| 58.8758199 | 59.7658709 |
| 58.8759622 | 59.7661619 |
| 58.8761086 | 59.7662877 |
| 58.8762712 | 59.7673416 |
| 58.8764541 | 59.7678292 |
| 58.8764663 | 59.7687651 |
| 58.8765598 | 59.7692763 |
| 58.8765476 | 59.7697168 |
| 58.8764297 | 59.7701887 |
| 58.8765842 | 59.7709201 |

| | |
|---|---|
| 58.8767956 | 59.7714627 |
| 58.8771452 | 59.7719268 |
| 58.8774379 | 59.7734132 |
| 58.8774826 | 59.7802241 |
| 58.8777265 | 59.7800039 |
| 58.8782143 | 59.7798073 |
| 58.8786818 | 59.7795163 |
| 58.8790639 | 59.7791388 |
| 58.8794988 | 59.7785646 |
| 58.8796858 | 59.7781557 |
| 58.8799703 | 59.7770782 |
| 58.8800801 | 59.7748918 |
| 58.8801857 | 59.7744435 |
| 58.88045 | 59.7738222 |
| 58.8807263 | 59.7734053 |
| 58.8807792 | 59.7729728 |
| 58.8834008 | 59.7682775 |
| 58.8832911 | 59.7673888 |
| 58.8830025 | 59.7671293 |
| 58.8808889 | 59.7630396 |
| 58.8800232 | 59.7627565 |
| 58.8792021 | 59.7619464 |
| 58.8793281 | 59.7617576 |
| 58.8793972 | 59.7611678 |
| 58.8794012 | 59.760633 |
| 58.8793118 | 59.7602319 |
| 58.8782387 | 59.7591465 |
| 58.8779338 | 59.7585409 |
| 58.8774687 | 59.7565545 |
| 58.8760158 | 59.7563087 |
| 17 | |
| 58.7941612 | 59.7674666 |
| 58.7930354 | 59.767605 |
| 58.7919357 | 59.7680901 |
| 58.7908906 | 59.7689094 |
| 58.789927 | 59.7700417 |
| 58.78907 | 59.7714575 |
| 58.7883418 | 59.7731204 |
| 58.7877612 | 59.7749871 |
| 58.7873433 | 59.7770094 |
| 58.7870989 | 59.7791348 |
| 58.7870344 | 59.7813084 |
| 58.7870702 | 59.7823957 |
| 58.7872771 | 59.7845359 |
| 58.7876593 | 59.7865844 |
| 58.7882067 | 59.788488 |
| 58.7889053 | 59.7901975 |
| 58.789737 | 59.7916687 |
| 58.7906801 | 59.7928633 |
| 58.7911859 | 59.793347 |
| 58.7922498 | 59.7940713 |
| 58.7928008 | 59.7943073 |
| 58.7939235 | 59.7945192 |
| 58.7944878 | 59.7944938 |
| 58.7956041 | 59.7941811 |
| 58.7961488 | 59.7938958 |
| 58.7971939 | 59.7930765 |
| 58.7976874 | 59.7925478 |
| 58.7986004 | 59.7912696 |
| 58.799014 | 59.7905284 |

| | |
|---|---|
| 58.799742 | 59.7888655 |
| 58.8000517 | 59.7879547 |
| 58.8005524 | 59.7860039 |
| 58.8007401 | 59.7849765 |
| 58.8009844 | 59.782851 |
| 58.8010394 | 59.7817668 |
| 58.8010131 | 59.7795902 |
| 58.8008062 | 59.77745 |
| 58.8006366 | 59.7764109 |
| 58.8001705 | 59.7744284 |
| 58.799877 | 59.7734979 |
| 58.7991786 | 59.7717884 |
| 58.7987783 | 59.7710205 |
| 58.7978882 | 59.7696832 |
| 58.7974043 | 59.7691226 |
| 58.7963743 | 59.7682354 |
| 58.7958349 | 59.7679146 |
| 58.7947247 | 59.767529 |
| 58.7941612 | 59.7674666 |
| 18 | |
| 58.9696336 | 59.7780855 |
| 58.9694831 | 59.7790101 |
| 58.9693828 | 59.7805837 |
| 58.9692991 | 59.7818491 |
| 58.9692908 | 59.7827089 |
| 58.9690817 | 59.7841527 |
| 58.9688726 | 59.7850449 |
| 58.9688392 | 59.7856289 |
| 58.9690971 | 59.7860373 |
| 58.9685047 | 59.7874459 |
| 58.9681618 | 59.7880299 |
| 58.9676349 | 59.7895224 |
| 58.9673327 | 59.7910201 |
| 58.9670896 | 59.7916376 |
| 58.96686 | 59.7917558 |
| 58.9667093 | 59.7918249 |
| 58.9666764 | 59.7920907 |
| 58.9667504 | 59.7923458 |
| 58.9667943 | 59.7926329 |
| 58.966723 | 59.7927605 |
| 58.9664106 | 59.7928508 |
| 58.9661941 | 59.7930422 |
| 58.9662078 | 59.7932548 |
| 58.9663695 | 59.7935738 |
| 58.9665394 | 59.7940203 |
| 58.9665558 | 59.7946476 |
| 58.9664517 | 59.7948974 |
| 58.9662736 | 59.7949612 |
| 58.9661064 | 59.7966357 |
| 58.965901 | 59.7981556 |
| 58.9658312 | 59.7983426 |
| 58.9653749 | 59.7976989 |
| 58.9650347 | 59.7970927 |
| 58.9646136 | 59.7966662 |
| 58.9639146 | 59.7965723 |
| 58.9635895 | 59.7969172 |
| 58.9632591 | 59.7971678 |
| 58.9631297 | 59.7979288 |
| 58.9630738 | 59.7986108 |
| 58.964355 | 59.7991281 |

| | |
|---|---|
| 58.9645444 | 59.800052 |
| 58.9647858 | 59.7997373 |
| 58.9656791 | 59.7999412 |
| 58.9663401 | 59.8009658 |
| 58.9665867 | 59.8009938 |
| 58.9669983 | 59.8015666 |
| 58.9673518 | 59.8014241 |
| 58.9681395 | 59.8018465 |
| 58.9692425 | 59.8024037 |
| 58.9695107 | 59.8020873 |
| 58.9697888 | 59.801807 |
| 58.9704218 | 59.8008692 |
| 58.9704581 | 59.8013721 |
| 58.9708225 | 59.8015528 |
| 58.9711568 | 59.7976032 |
| 58.9712281 | 59.7938342 |
| 58.9717076 | 59.7917345 |
| 58.9718199 | 59.7894009 |
| 58.9722501 | 59.7877902 |
| 58.9735388 | 59.7853856 |
| 58.9709382 | 59.7811677 |
| 58.9701772 | 59.7795455 |
| 58.9696336 | 59.7780855 |
| 19 | |
| 58.7630980473013 | 59.7810639901539 |
| 58.7622897207053 | 59.7812807106229 |
| 58.759479639539 | 59.7820336493733 |
| 58.7595246958554 | 59.7912519444012 |
| 58.7595798110726 | 59.8027699697578 |
| 58.7595906703113 | 59.8050712299072 |
| 58.7588959185426 | 59.805692783543 |
| 58.7587681166894 | 59.8058070262205 |
| 58.7585041781476 | 59.8060431698662 |
| 58.7584424280355 | 59.8060983743555 |
| 58.7579085443874 | 59.8065758745771 |
| 58.7567420802874 | 59.8167036316475 |
| 58.7574180641248 | 59.8173886431529 |
| 58.7581741258772 | 59.8181509253626 |
| 58.7581632 | 59.8184645 |
| 58.7584081 | 59.8199987 |
| 58.7597658 | 59.8198914 |
| 58.7599076492841 | 59.8199120481473 |
| 58.7602145088978 | 59.820223377168 |
| 58.7637229040702 | 59.8237805701199 |
| 58.7648793702955 | 59.8249554267076 |
| 58.7671994648749 | 59.8273127592155 |
| 58.7687819027146 | 59.8289206712262 |
| 58.7688131989848 | 59.8289526188853 |
| 58.7689288318582 | 59.8290593852651 |
| 58.7689629104736 | 59.8290909698371 |
| 58.7689743321309 | 59.8291028226958 |
| 58.7692501640758 | 59.8293912579474 |
| 58.7704638364075 | 59.8306613605384 |
| 58.7707542869502 | 59.8310489392347 |
| 58.770989860181 | 59.8311579016892 |
| 58.7711678324005 | 59.8310755447959 |
| 58.7712610203574 | 59.830865643984 |
| 58.7712393202327 | 59.8305112783117 |
| 58.7711329338278 | 59.8300877928874 |
| 58.770953415481 | 59.8297900842936 |

| | |
|---|---|
| 58.7706468274573 | 59.8274838818261 |
| 58.7710816 | 59.8273587 |
| 58.7714154 | 59.8246979 |
| 58.770371012165 | 59.8208951491328 |
| 58.7704662702276 | 59.8133161933533 |
| 58.7706923 | 59.8125958 |
| 58.771827 | 59.8081755 |
| 58.7706811 | 59.8062014 |
| 58.7696571462131 | 59.8077018337109 |
| 58.7674464194793 | 59.8025531352425 |
| 58.7658085127666 | 59.7937934674105 |
| 58.7649795355485 | 59.7893619135407 |
| 58.7649057510481 | 59.7889677627735 |
| 58.764882032079 | 59.7888257162116 |
| 58.7640155267229 | 59.7831288647604 |
| 58.7630980473013 | 59.7810639901539 |
| 20 | |
| 58.7077084 | 59.8085073 |
| 58.7074891 | 59.8232817 |
| 58.7071659 | 59.828453 |
| 58.705416 | 59.8365426 |
| 58.7084253 | 59.8444605 |
| 58.7108437 | 59.8464989 |
| 58.7115792 | 59.8452544 |
| 58.7098296 | 59.834311 |
| 58.7160811 | 59.8319721 |
| 58.7176298 | 59.8296547 |
| 58.7170616 | 59.8229384 |
| 58.7132285 | 59.8205352 |
| 58.7138414 | 59.8136043 |
| 58.7125599 | 59.8090768 |
| 58.7077084 | 59.8085073 |
| 21 | |
| 58.685816 | 59.8126817 |
| 58.6851022 | 59.8139906 |
| 58.6854479 | 59.8162651 |
| 58.6868197 | 59.8203635 |
| 58.6886597 | 59.8239255 |
| 58.6904438 | 59.8260283 |
| 58.6921387 | 59.8311353 |
| 58.6938 | 59.8328304 |
| 58.6939721314685 | 59.8344024089511 |
| 58.6939766599338 | 59.8344437656425 |
| 58.6940843 | 59.8354268 |
| 58.6950933 | 59.8377978 |
| 58.6964536 | 59.8378086 |
| 58.6976198 | 59.8366924 |
| 58.6989397 | 59.8357487 |
| 58.6976242 | 59.8299551 |
| 58.6958515 | 59.8249554 |
| 58.6968772 | 59.8181963 |
| 58.6948927 | 59.8141193 |
| 58.6901205 | 59.8185611 |
| 58.6880129 | 59.8169517 |
| 58.685816 | 59.8126817 |
| 22 | |
| 58.6558079999999 | 59.8299388 |
| 58.654779 | 59.8302319 |
| 58.6525127 | 59.8317356 |
| 58.6514386 | 59.8347111 |

| | |
|---|---|
| 58.6509401 | 59.8364663 |
| 58.6504392 | 59.838357 |
| 58.650187 | 59.8408655 |
| 58.6507865 | 59.8442899 |
| 58.6512148 | 59.8461123 |
| 58.65181 | 59.8477524 |
| 58.6525519 | 59.8491544 |
| 58.6534151 | 59.8502704 |
| 58.6543702 | 59.8510626 |
| 58.6553848 | 59.8515038 |
| 58.6564243 | 59.8515792 |
| 58.6574532 | 59.8512861 |
| 58.6584366 | 59.8506346 |
| 58.659341 | 59.8496467 |
| 58.6601355 | 59.8483561 |
| 58.6607930999999 | 59.8468069 |
| 58.6612914 | 59.8450517 |
| 58.6616136 | 59.8431503 |
| 58.6617485 | 59.8411675 |
| 58.6616915999999 | 59.8391708 |
| 58.6614449 | 59.8372281 |
| 58.6610168 | 59.8354057 |
| 58.6604217 | 59.8337656 |
| 58.6596801 | 59.8323637 |
| 58.658817 | 59.8312476 |
| 58.657862 | 59.8304555 |
| 58.6568474 | 59.8300142 |
| 58.6558079999999 | 59.8299388 |

**Описание границ охотничьего угодья «Кайгородское»**

Северная граница: от пересечения автомобильной дороги Петрокаменское – Мурзинка с автомобильной дорогой Башкарка – Мокроусское на восток по автомобильной дороге Петрокаменское – Мурзинка до села Мурзинка, далее от села Мурзинка вниз по течению по середине реки Нейва до пересечения с границей муниципального округа Горноуральский Свердловской области и Муниципального округа город Алапаевск Свердловской области, далее на юго-восток по границе муниципального округа Горноуральский Свердловской области и Муниципального округа город Алапаевск Свердловской области до пересечения с рекой Мостовка.

Восточная граница: от пересечения реки Мостовка с границей муниципального округа Горноуральский Свердловской области и Муниципального округа город Алапаевск Свердловской области на юг по границе муниципального округа Горноуральский Свердловской области и Муниципального округа город Алапаевск Свердловской области до пересечения с границей Режевского муниципального округа Свердловской области, далее по границе муниципального округа Горноуральский Свердловской области и Режевского муниципального округа Свердловской области до пересечения с автомобильной дорогой Кайгородское – Фирсово.

Южная граница: от пересечения границы муниципального округа Горноуральский Свердловской области и Режевского муниципального округа Свердловской области с автомобильной дорогой Кайгородское – Фирсово на запад по границе муниципального округа Горноуральский Свердловской области и Режевского муниципального округа Свердловской области до пересечения с автомобильной дорогой Черемисское – Маркова.

Западная граница: от пересечения автомобильной дороги Черемисское – Маркова с границей муниципального округа Горноуральский Свердловской области и Режевского муниципального округа Свердловской области на север по автомобильной дороге Черемисское – Маркова – Бызово – Кондрашина – Новопаньшино – Башкарка до села Башкарка, далее от села

Башкарка по автомобильной дороге Башкарка – Мокроусское до пересечения с автомобильной дорогой Петрокаменское – Мурзинка.

За исключением лесопарковых зон кварталов 29 урочища АОЗТ «Южаковское» Башкарского участкового лесничества Нижне-Тагильского лесничества, 51, 52 Башкарского участка Башкарского участкового лесничества Нижне-Тагильского лесничества.

За исключением земель, непригодных для осуществления видов деятельности в сфере охотничьего хозяйства, в том числе земель населенных пунктов (деревня Маркова, село Бызово, село Кайгородское, деревня Кондрашина, село Новопаньшино, деревня Сартакова, деревня Сарапулка, село Южаково, село Башкарка, деревня Сизикова, деревня Зырянка, деревня Корнилова), в следующих границах:

| | |
|---|---|
| 1 | |
| 57.5140887 | 60.8636868 |
| 57.5140547 | 60.8646537 |
| 57.5145777 | 60.8653321 |
| 57.5146255 | 60.865577 |
| 57.5146959 | 60.8669031 |
| 57.5151397 | 60.8670837 |
| 57.5159529 | 60.8672048999999 |
| 57.5161508 | 60.8680584 |
| 57.5169042 | 60.8691024 |
| 57.5172217 | 60.8694413 |
| 57.5183576 | 60.8684121 |
| 57.5195786 | 60.8676403 |
| 57.5198934 | 60.8675956999999 |
| 57.5204447 | 60.8672741 |
| 57.520834 | 60.8669426 |
| 57.5212803 | 60.8662895 |
| 57.5215779 | 60.8656933 |
| 57.5219074 | 60.8655399 |
| 57.5222142 | 60.8651985 |
| 57.5235377 | 60.8653571 |
| 2 | |
| 57.5262168459179 | 60.8690097874281 |
| 57.5258 | 60.869703 |
| 57.5268539 | 60.8724209 |
| 57.5274092 | 60.8741121 |
| 57.5274984 | 60.8748368 |
| 57.5276524 | 60.8755012 |
| 57.5279727 | 60.8760674 |
| 57.5283334 | 60.8762637 |
| 57.5290225 | 60.876981 |
| 57.5295899 | 60.8780455 |
| 57.5297966 | 60.8794724 |
| 57.5302344 | 60.8802349 |
| 57.5313287 | 60.8806049 |
| 57.5318313 | 60.8813976 |
| 57.5323987 | 60.8820091 |
| 57.5331039 | 60.8835266 |
| 57.5332336 | 60.8842061 |
| 57.5331403 | 60.8864333 |
| 57.5335578 | 60.8881093 |
| 57.5343926 | 60.8877167 |
| 57.5356935 | 60.8899364 |
| 57.5366985 | 60.8923145 |
| 57.5367309 | 60.893681 |
| 57.5366903 | 60.8955041 |
| 57.5404397 | 60.8950217 |

| | |
|---|---|
| 57.5408098 | 60.8967967 |
| 57.5416961 | 60.8962958 |
| 57.5413907 | 60.8928787 |
| 57.5416795 | 60.8907604 |
| 57.5428279 | 60.8893194 |
| 57.5423212 | 60.8880318 |
| 57.5422698992497 | 60.8880313235217 |
| 3 | |
| 57.6211554643357 | 60.8715485251107 |
| 57.6211083 | 60.8715314 |
| 57.6202821 | 60.8785756 |
| 57.6210213 | 60.8832243 |
| 57.6226471 | 60.8867054 |
| 57.6226223 | 60.8869878 |
| 57.6249451 | 60.8892803 |
| 57.6278863 | 60.8930569 |
| 57.6311665 | 60.8930112 |
| 57.631896 | 60.8908558 |
| 57.6323379 | 60.8905523 |
| 57.6323249 | 60.8897876 |
| 57.6331713 | 60.8877817 |
| 57.6333256 | 60.8877817 |
| 57.6336911 | 60.8861278 |
| 57.6346821 | 60.886234 |
| 57.6346902 | 60.8848381 |
| 57.6351157 | 60.8843113 |
| 57.6357345 | 60.8846243 |
| 57.6360198 | 60.8831288 |
| 57.6353113 | 60.881599 |
| 57.6342817 | 60.8763019 |
| 57.6352542 | 60.8739583 |
| 57.63401 | 60.8716329 |
| 57.6325734 | 60.8702259 |
| 4 | |
| 57.5594328 | 60.8931665 |
| 57.5596064 | 60.8930648 |
| 57.5599686 | 60.8930452 |
| 57.5603728 | 60.8926653 |
| 57.560526 | 60.8926286 |
| 57.5606134 | 60.8927388 |
| 57.560622 | 60.8929741 |
| 57.5604958 | 60.8930954 |
| 57.5603735 | 60.8932989 |
| 57.5603051 | 60.8935946 |
| 57.56035 | 60.8938818 |
| 57.5604963 | 60.8940541 |
| 57.5606864 | 60.8942121 |
| 57.5608456 | 60.8942073 |
| 57.5610279 | 60.8936759 |
| 57.5610612 | 60.8935156 |
| 57.5610176 | 60.8930991 |
| 57.5610535 | 60.8930058 |
| 57.5612423 | 60.8930058 |
| 57.5614836 | 60.8934079 |
| 57.5615247 | 60.8935587 |
| 57.5615157 | 60.8937908 |
| 57.5615504 | 60.8939632 |
| 57.5616505 | 60.8940206 |
| 57.5618854 | 60.8940469 |
| 57.5620716 | 60.8938267 |

| | |
|---|---|
| 57.5621615 | 60.8938004 |
| 57.5622809 | 60.8938267 |
| 57.562381 | 60.8937837 |
| 57.5626557 | 60.8936041 |
| 57.5628598 | 60.8933816 |
| 57.5629805 | 60.8933217 |
| 57.5631525 | 60.8934701 |
| 57.5633027 | 60.894035 |
| 57.5635145 | 60.894461 |
| 57.5635479 | 60.8953011 |
| 57.5636596 | 60.8954997 |
| 57.5637751 | 60.8955596 |
| 57.5640332 | 60.8955691 |
| 57.5643361 | 60.8954638 |
| 57.5644966 | 60.8953609 |
| 57.5646712 | 60.8951287 |
| 57.5648137 | 60.8945448 |
| 57.5648419 | 60.8939655 |
| 57.5648304 | 60.8937286 |
| 57.564767 | 60.8935899 |
| 57.566436 | 60.8937066 |
| 57.5665335 | 60.8961335 |
| 57.5695551 | 60.8955232 |
| 57.5705896 | 60.8950253 |
| 57.5716651 | 60.8959396 |
| 57.5724275 | 60.8948434 |
| 57.5724994 | 60.8948985 |
| 57.57262 | 60.8951953 |
| 57.5726123 | 60.8954227 |
| 57.5725892 | 60.8956644 |
| 57.5727034 | 60.8960162 |
| 57.5728093 | 60.8961637 |
| 57.5729865 | 60.8961549 |
| 57.5730764 | 60.8960618 |
| 57.5731653 | 60.8958582 |
| 57.5734322 | 60.8958558 |
| 57.5735542 | 60.8960688 |
| 57.5736337 | 60.8962196 |
| 57.5744962 | 60.8933738 |
| 57.5744808 | 60.8931082 |
| 57.5744833 | 60.8929334 |
| 57.5745957 | 60.8897696 |
| 57.5729761 | 60.8867259 |
| 5 | |
| 57.5422656557753 | 60.8879972266601 |
| 57.5423138 | 60.8879933 |
| 57.5424151 | 60.8879685 |
| 57.5427072 | 60.8878448 |
| 57.5429694 | 60.8878665 |
| 57.5433942 | 60.888086 |
| 57.5435618 | 60.8880335 |
| 57.5437095 | 60.8878232 |
| 57.5437759 | 60.8875758 |
| 57.5437892 | 60.887415 |
| 57.5437212 | 60.8872264 |
| 57.5437012 | 60.8869357 |
| 57.5436183 | 60.8867037 |
| 57.5435652 | 60.8864718 |
| 57.5435585 | 60.8862801000001 |
| 57.543605 | 60.8861007 |

| | |
|---|---|
| 57.5437112 | 60.8860915 |
| 57.5438307 | 60.8861626 |
| 57.5439303 | 60.8861595 |
| 57.5440829 | 60.8860172 |
| 57.5443833 | 60.886011 |
| 57.5445227 | 60.8860667 |
| 57.5445791 | 60.8861749 |
| 57.5445841 | 60.8865182 |
| 57.5444829 | 60.8870594 |
| 57.5445244 | 60.8872882 |
| 57.5446538 | 60.8875696 |
| 57.5447683 | 60.8879314 |
| 57.5448943999999 | 60.8882437 |
| 57.5449907 | 60.8883736 |
| 57.5451035 | 60.8884262 |
| 57.5452977 | 60.8883829 |
| 57.5454819 | 60.8877861 |
| 57.5456196 | 60.8876469 |
| 57.5458254 | 60.8875882 |
| 57.5460079 | 60.8873191 |
| 57.5463162 | 60.8871366 |
| 57.5465616 | 60.8871208 |
| 57.5467156 | 60.887198 |
| 57.5468387 | 60.8873682 |
| 57.5468557 | 60.8875384 |
| 57.5468218 | 60.8877323 |
| 57.5468175 | 60.8878471 |
| 57.5468451 | 60.88795 |
| 57.5470246 | 60.8880094 |
| 57.5470819 | 60.8880747 |
| 57.5473145 | 60.8880826 |
| 57.5476841 | 60.8880233 |
| 57.547939 | 60.88776 |
| 57.5480558 | 60.8877224 |
| 57.5482108 | 60.8878946 |
| 57.5482703 | 60.8880688 |
| 57.5482523 | 60.888239 |
| 57.5481758 | 60.8884745 |
| 57.5481673 | 60.8887536 |
| 57.5482406 | 60.8891514 |
| 57.5484105 | 60.8895571 |
| 57.5485124 | 60.8895512 |
| 57.5486983 | 60.8894522 |
| 57.5488448 | 60.8891256 |
| 57.5489944 | 60.8890127 |
| 57.5491769 | 60.8890467 |
| 57.5493428 | 60.889291 |
| 57.5494706 | 60.8894116 |
| 57.5495934 | 60.889458 |
| 57.5497012 | 60.8896807 |
| 57.5498008 | 60.8900765 |
| 57.5498539 | 60.8904971 |
| 57.5498589 | 60.8913691 |
| 57.5499634 | 60.8917866 |
| 57.5501343 | 60.8919783 |
| 57.5505574 | 60.892204 |
| 57.5507914 | 60.8924298 |
| 57.5509341 | 60.8926772 |
| 57.5510353 | 60.8929524 |
| 57.5511813 | 60.8937533 |

| | |
|---|---|
| 57.5512808 | 60.8940286 |
| 57.5514434 | 60.8943254 |
| 57.5516093 | 60.8945264 |
| 57.5518284 | 60.8949408 |
| 57.5519545 | 60.894981 |
| 57.5521088 | 60.8949624 |
| 57.5523941 | 60.8942728 |
| 57.5525169 | 60.8941924 |
| 57.5526447 | 60.8942234 |
| 57.5527243 | 60.8945326 |
| 57.552711 | 60.8948326 |
| 57.5525153 | 60.8955438 |
| 57.5525302 | 60.8959922 |
| 57.5525932 | 60.8963571 |
| 57.5527061 | 60.896487 |
| 57.5529334 | 60.8966169 |
| 57.5534975 | 60.8965396 |
| 57.5537596 | 60.8966107 |
| 57.5539437 | 60.8966169 |
| 57.554098 | 60.8967931 |
| 57.5541893 | 60.8971766 |
| 57.554198 | 60.8979097 |
| 57.5547648 | 60.8987533 |
| 57.5549136 | 60.8985544 |
| 57.5550312 | 60.8985734 |
| 57.5551079 | 60.8988344 |
| 57.5551908 | 60.8989433 |
| 57.555286 | 60.8988698 |
| 57.5554796 | 60.898804 |
| 57.5556034 | 60.8986074 |
| 57.555606 | 60.898271 |
| 57.5554587 | 60.8979222 |
| 57.5552901 | 60.8978529 |
| 57.5551442 | 60.8976921 |
| 57.5550911 | 60.8973185 |
| 57.5554176 | 60.8966308 |
| 57.5558768 | 60.8966654 |
| 57.5560613 | 60.896141 |
| 57.5562006 | 60.8961459 |
| 57.556332 | 60.8964947 |
| 57.5563957 | 60.8965492 |
| 57.5565935 | 60.8964378 |
| 57.5567275 | 60.8962078 |
| 57.5568018 | 60.8961608 |
| 57.5568602 | 60.8960791 |
| 57.5569823 | 60.8955324 |
| 57.5570128 | 60.8953369 |
| 57.5569823 | 60.8952009 |
| 57.5569266 | 60.8951019 |
| 57.5567992 | 60.8950846 |
| 57.556701 | 60.8949807 |
| 57.5565762 | 60.8947407 |
| 57.5564355 | 60.8946467 |
| 57.5563639 | 60.8945725 |
| 57.5563121 | 60.8944389 |
| 57.5563055 | 60.8942187 |
| 57.5563851 | 60.8940747 |
| 57.5565439 | 60.8940505 |
| 57.5567254 | 60.8941049 |
| 57.556599 | 60.8937183 |

| | |
|---|---|
| 57.5564669 | 60.8901879 |
| 6 | |
| 57.5781919 | 60.9050875 |
| 57.5763279 | 60.9067394 |
| 57.5773746 | 60.9102832 |
| 57.5793229 | 60.9149683 |
| 57.5808847 | 60.9185422 |
| 57.5818185 | 60.9206145 |
| 57.5829616 | 60.9249091 |
| 57.5845837 | 60.9281099 |
| 57.5853585 | 60.9276486 |
| 57.5854821 | 60.9255727 |
| 57.5858118 | 60.924973 |
| 57.5849134 | 60.9228818 |
| 57.5853113 | 60.9220277 |
| 57.5851604 | 60.920573 |
| 57.5838523 | 60.916162 |
| 57.5831983 | 60.9150827 |
| 57.5803556 | 60.9106247 |
| 57.5805568 | 60.9097331 |
| 57.5781919 | 60.9050875 |
| 7 | |
| 57.5913618 | 60.9325941 |
| 57.5916268 | 60.9370087 |
| 57.5921716 | 60.9377171 |
| 57.5916476 | 60.9380787 |
| 57.5916189 | 60.938289 |
| 57.5921291 | 60.93861 |
| 57.5924336 | 60.938621 |
| 57.5929012 | 60.9381691 |
| 57.593184 | 60.9380049 |
| 57.593533 | 60.9381543 |
| 57.5939769 | 60.9386598 |
| 57.5945721 | 60.9399142 |
| 57.5948944 | 60.9400581 |
| 57.5960194 | 60.9398902 |
| 57.5964979 | 60.9401577 |
| 57.5967351 | 60.9408071 |
| 57.5970604 | 60.9414971 |
| 57.5973599 | 60.9416981 |
| 57.5980756 | 60.9416114 |
| 57.5984878 | 60.9418236 |
| 57.5991798 | 60.9425061 |
| 57.6000299 | 60.9430614 |
| 57.6005459 | 60.9437329 |
| 57.600965 | 60.9445908 |
| 57.6012378 | 60.9455722 |
| 57.6015017 | 60.945836 |
| 57.6019643 | 60.9456976 |
| 57.6029409 | 60.9456423 |
| 57.6034212 | 60.9454135 |
| 57.6037266 | 60.9452161 |
| 57.6041042 | 60.9452862 |
| 57.6043345 | 60.9454061 |
| 57.6045035 | 60.9455647999999 |
| 57.6047288 | 60.9458655 |
| 57.6054424 | 60.9470056 |
| 57.6055485 | 60.9471058 |
| 57.6056846 | 60.9472343 |
| 57.6058941 | 60.9476217 |

| | |
|---|---|
| 57.6062558 | 60.9479409 |
| 57.6064426 | 60.948439 |
| 57.6066087 | 60.9487526 |
| 57.6069407 | 60.9489057 |
| 57.6071285 | 60.9490514 |
| 57.6072481 | 60.9491972 |
| 57.6072896 | 60.9493282 |
| 57.6072846 | 60.9497672 |
| 57.6073123 | 60.9499904 |
| 57.607593 | 60.9504074 |
| 57.6076938 | 60.950756 |
| 57.6077906 | 60.9509571 |
| 57.6079843 | 60.9510401 |
| 57.6081306 | 60.9510106 |
| 57.6085259 | 60.9503483 |
| 57.6086817 | 60.9502776 |
| 57.608786 | 60.9503352 |
| 57.6089848 | 60.9507064 |
| 57.6091431 | 60.9511387 |
| 57.6102181 | 60.9498488 |
| 57.6101506 | 60.9493912 |
| 57.6100097 | 60.9490525 |
| 57.6095826 | 60.9482583 |
| 57.6090878 | 60.9474996 |
| 57.6088346 | 60.9470268 |
| 57.6085282 | 60.9464879999999 |
| 57.6081159 | 60.9456303 |
| 57.6077154 | 60.9448386 |
| 57.6085341 | 60.9374275 |
| 57.6081355 | 60.9384163 |
| 57.6076078 | 60.9394235 |
| 57.6069219 | 60.9401799 |
| 57.6066986 | 60.9405747 |
| 57.6062054 | 60.9410894 |
| 57.6056678 | 60.941521 |
| 57.604886 | 60.9418051 |
| 57.6042179 | 60.940689 |
| 57.6016529 | 60.9389199 |
| 57.6014879 | 60.9394678 |
| 57.6005884 | 60.9392981 |
| 57.6001821 | 60.9391855 |
| 57.5991482 | 60.9386745 |
| 57.5981675 | 60.9379458 |
| 57.5972462 | 60.9370548 |
| 57.5954154 | 60.93609 |
| 57.5944653 | 60.9374865 |
| 57.5913618 | 60.9325941 |
| 8 | |
| 57.6073294 | 60.9710161 |
| 57.6063317 | 60.9755277 |
| 57.6053134 | 60.9826209 |
| 57.6074074 | 60.9850596 |
| 57.6090511 | 60.9947326 |
| 57.6063251 | 60.9986956 |
| 57.6075713 | 61.0010799 |
| 57.6096904 | 60.9981007 |
| 57.6106838 | 60.9991325 |
| 57.6145862 | 61.0023337 |
| 57.6159313 | 61.002888 |
| 57.6180017 | 60.9922491 |

| | |
|---|---|
| 57.6188062 | 60.9923778 |
| 57.6199094 | 60.9937511 |
| 57.620415 | 60.9964119 |
| 57.6213445 | 60.9980527 |
| 57.6224133 | 60.9999489 |
| 57.6235174 | 61.0011326 |
| 57.6238851 | 61.0030637 |
| 57.6234945 | 61.0048233 |
| 57.6241839 | 61.0062824 |
| 57.6250801 | 61.0062824 |
| 57.626275 | 61.0065399 |
| 57.6284809 | 61.0084282 |
| 57.6299514 | 61.0102306 |
| 57.6316056 | 61.0118614 |
| 57.6333287 | 61.0147796 |
| 57.6343396 | 61.0116897 |
| 57.6332138 | 61.0092436 |
| 57.6315826 | 61.0071407 |
| 57.6289174 | 61.0046945 |
| 57.6253788 | 61.0016475 |
| 57.625149 | 61.0000597 |
| 57.6264588 | 60.9967123 |
| 57.6287796 | 60.990275 |
| 57.628366 | 60.98976 |
| 57.625172 | 60.9873567 |
| 57.6230349 | 60.9854684 |
| 57.6212423 | 60.9877859 |
| 57.6194267 | 60.988215 |
| 57.6183465 | 60.98873 |
| 57.617588 | 60.9870563 |
| 57.6160481 | 60.9871421 |
| 57.6152666 | 60.9901033 |
| 57.614623 | 60.9900175 |
| 57.6138874 | 60.987228 |
| 57.6130312 | 60.9846005 |
| 57.6117311 | 60.9841118 |
| 57.6089009 | 60.9813072 |
| 57.6093762 | 60.9726901 |
| 57.6073294 | 60.9710161 |
| 9 | |
| 57.6452121 | 61.0308524 |
| 57.6417245 | 61.0343283 |
| 57.6406174 | 61.0423191 |
| 57.6444784 | 61.0401476 |
| 57.6455486 | 61.0406969 |
| 57.6482488 | 61.0413986 |
| 57.6488866 | 61.0387489 |
| 57.6498052 | 61.0353156 |
| 57.6493459 | 61.0320541 |
| 57.6491622 | 61.0308524 |
| 57.6452121 | 61.0308524 |
| 10 | |
| 57.6049903 | 61.0331522 |
| 57.6026172 | 61.0341049 |
| 57.6004716 | 61.034833 |
| 57.5969215 | 61.0374904 |
| 57.5943269 | 61.0401843 |
| 57.5940928 | 61.0417496 |
| 57.592532 | 61.0434242 |
| 57.5925099 | 61.0458912 |

| | |
|---|---|
| 57.593488 | 61.0487754 |
| 57.595907 | 61.0460088 |
| 57.5995354 | 61.0444798 |
| 57.6026952 | 61.0436062 |
| 57.6047821 | 61.0443706 |
| 57.6059133 | 61.0402935 |
| 57.6067714 | 61.0366896 |
| 57.6071487 | 61.0334424 |
| 57.6049903 | 61.0331522 |
| 11 | |
| 57.6548535 | 61.0390196 |
| 57.6556263 | 61.0464897 |
| 57.6653403 | 61.0538359 |
| 57.6726461 | 61.0458706 |
| 57.6718516 | 61.0395149 |
| 57.667062 | 61.0409181 |
| 57.6654286 | 61.0437658 |
| 57.6600641 | 61.040299 |
| 57.6548535 | 61.0390196 |
| 12 | |
| 57.5550942 | 61.0436632 |
| 57.5525517 | 61.0437417 |
| 57.5511001 | 61.0440105 |
| 57.551049 | 61.0445427 |
| 57.5510761 | 61.0446659 |
| 57.5512384 | 61.0446883 |
| 57.5512864 | 61.0447499 |
| 57.5512774 | 61.0450804 |
| 57.5512985 | 61.0454445 |
| 57.5511873 | 61.0455229 |
| 57.5511602 | 61.0458534 |
| 57.5508807 | 61.045887 |
| 57.5508476 | 61.0461167 |
| 57.5510069 | 61.0464136 |
| 57.551052 | 61.0465592 |
| 57.551019 | 61.0467105 |
| 57.5508837 | 61.0469177 |
| 57.5508987 | 61.0473714 |
| 57.5507124 | 61.0475675 |
| 57.5507274 | 61.0482005 |
| 57.5507935 | 61.0483685 |
| 57.5507635 | 61.0489119 |
| 57.5508266 | 61.0490071 |
| 57.5508537 | 61.0491471 |
| 57.5508476 | 61.0493544 |
| 57.5509378 | 61.0497689 |
| 57.5510548 | 61.0500904 |
| 57.5512285 | 61.0501605 |
| 57.5513835 | 61.0505368 |
| 57.5515807 | 61.0507469 |
| 57.5518907 | 61.0513945 |
| 57.5518813 | 61.0515783 |
| 57.5517404 | 61.0517709 |
| 57.5517827 | 61.0519372 |
| 57.5504678 | 61.053924 |
| 57.5503598 | 61.0550355 |
| 57.55051 | 61.0552456 |
| 57.5507214 | 61.0550881 |
| 57.5509515 | 61.0552106 |
| 57.551191 | 61.0555782 |

| | |
|---|---|
| 57.5513506 | 61.0563834 |
| 57.5507401 | 61.0564884 |
| 57.5500921 | 61.056646 |
| 57.549815 | 61.056856 |
| 57.5510078 | 61.0606721 |
| 57.5507777 | 61.0608471 |
| 57.5502189 | 61.061486 |
| 57.5498244 | 61.0626939 |
| 57.5497164 | 61.0633853 |
| 57.5491012 | 61.0651883 |
| 57.5481102 | 61.0667725 |
| 57.5482894 | 61.0669563 |
| 57.5487221 | 61.0666192 |
| 57.5492463 | 61.0662518 |
| 57.5503415 | 61.0656682 |
| 57.5512672 | 61.0648929 |
| 57.5520149 | 61.0665868 |
| 57.552527 | 61.0664972 |
| 57.5530007 | 61.0656861 |
| 57.5548615 | 61.0650184 |
| 57.5554698 | 61.0650408 |
| 57.5560468 | 61.0648033 |
| 57.5561814 | 61.0643552 |
| 57.5562174 | 61.0638174 |
| 57.5563064 | 61.0632573 |
| 57.5565708 | 61.0630646 |
| 57.5587632 | 61.0631363 |
| 57.5593257 | 61.0635261 |
| 57.5609988 | 61.0663314 |
| 57.5613497 | 61.0661835 |
| 57.5614242 | 61.0648884 |
| 57.5615516 | 61.0645568 |
| 57.5630515 | 61.0642073 |
| 57.56309 | 61.0634948 |
| 57.5629986 | 61.0628988 |
| 57.5630996 | 61.0621728 |
| 57.5630635 | 61.0609674 |
| 57.5632053 | 61.0604475 |
| 57.5633669 | 61.0605512 |
| 57.5633857 | 61.0614001 |
| 57.5635969 | 61.0629406 |
| 57.5644231 | 61.061829 |
| 57.5646485 | 61.0618027 |
| 57.5651977 | 61.0583806 |
| 57.5653005 | 61.0570492 |
| 57.5657297 | 61.0570785 |
| 57.5658281 | 61.0570124 |
| 57.5662829 | 61.0570106 |
| 57.5663755 | 61.056805 |
| 57.566659 | 61.0568271 |
| 57.5667938 | 61.0566839 |
| 57.5669789 | 61.0562856 |
| 57.5671738 | 61.0562525 |
| 57.5672122 | 61.056225 |
| 57.567353 | 61.0560286 |
| 57.5674229 | 61.055968 |
| 57.5676138 | 61.0559919 |
| 57.5677202 | 61.0558836 |
| 57.5678511 | 61.055823 |
| 57.5680293 | 61.0558139 |

| | |
|---|---|
| 57.5682173 | 61.0558579 |
| 57.5682803 | 61.0558432 |
| 57.5683275 | 61.0557368 |
| 57.5684191 | 61.0556083 |
| 57.5685274 | 61.0555532 |
| 57.5688138 | 61.055243 |
| 57.5690363 | 61.0552173 |
| 57.5693867 | 61.0550099 |
| 57.5694182 | 61.0549328 |
| 57.5694723 | 61.0548906 |
| 57.5696456 | 61.054909 |
| 57.5699842 | 61.0546098 |
| 57.5702293 | 61.0544684 |
| 57.5705285 | 61.0541876 |
| 57.5707775 | 61.054116 |
| 57.57169 | 61.0532992 |
| 57.5717973 | 61.0530753 |
| 57.5720551 | 61.0519373 |
| 57.5724105 | 61.0517794 |
| 57.5726614 | 61.051996 |
| 57.5731132 | 61.0521153 |
| 57.573001 | 61.0525044 |
| 57.5729518 | 61.0525907 |
| 57.5729065 | 61.0525907 |
| 57.5728376 | 61.0524641 |
| 57.5727628 | 61.0524457 |
| 57.5726989 | 61.0525081 |
| 57.5726792 | 61.0527008 |
| 57.5727166 | 61.0528183 |
| 57.5727776 | 61.0528165 |
| 57.5728278 | 61.0528569 |
| 57.5728278 | 61.0529339 |
| 57.5727776 | 61.0530147 |
| 57.5727225 | 61.0529964 |
| 57.5726349 | 61.0530422 |
| 57.5726418 | 61.0531505 |
| 57.572691 | 61.0531909 |
| 57.5727116 | 61.0532754 |
| 57.5726941 | 61.0533707 |
| 57.5728983 | 61.0535891 |
| 57.5731056 | 61.05369 |
| 57.5731747 | 61.053802 |
| 57.5733129 | 61.0538692 |
| 57.5735622 | 61.0538244 |
| 57.5735982 | 61.0539252 |
| 57.5738565 | 61.0538524 |
| 57.5740487 | 61.0535947 |
| 57.5741779 | 61.0535611 |
| 57.5743401 | 61.0536788 |
| 57.5744272 | 61.0535779 |
| 57.5745383 | 61.0535723 |
| 57.5746705 | 61.0536563 |
| 57.5746705 | 61.0538132 |
| 57.5745834 | 61.0541661 |
| 57.5746194 | 61.0543117 |
| 57.5747306 | 61.0544574 |
| 57.5748477 | 61.0545414 |
| 57.5750339 | 61.0545358 |
| 57.5752051 | 61.0548215 |
| 57.5752051 | 61.0505195 |

| | |
|---|---|
| 57.5752652 | 61.048755 |
| 57.5752321 | 61.0484133 |
| 57.5750549 | 61.0453101 |
| 57.5745383 | 61.0457526 |
| 57.5736042 | 61.0449964 |
| 57.5719251 | 61.0442514 |
| 57.5697894 | 61.0443074 |
| 57.5685668 | 61.0439937 |
| 57.567248 | 61.0439209 |
| 57.5636412 | 61.0496295 |
| 57.5635527 | 61.0475283 |
| 57.5606773 | 61.0454781 |
| 57.5600193 | 61.0444923 |
| 57.5596467 | 61.044369 |
| 57.5591058 | 61.0445203 |
| 57.5582224 | 61.0448676 |
| 57.5579069 | 61.0448339 |
| 57.5577897 | 61.0447723 |
| 57.5550942 | 61.0436632 |

**Описание границ охотничьего угодья «Калиновское»**

Северная граница: от деревни Чикунова на восток по автомобильной дороге Чикунова – Скатинское до автодороги Камышлов – Курган, далее на север по автодороге Камышлов – Курган до автомобильной дороги Скатинское – Четкарино, далее на восток по автомобильной дороге Скатинское – Четкарино до села Четкарино.

Восточная граница: от села Четкарино на юг по автомобильной дороге Четкарино – Новосельское через деревню Буньково, деревню Трубина, деревню Налимова, село Боровлянское, деревню Нагибина до границы с Курганской областью.

Южная граница: от пересечения автомобильной дороги Четкарино – Новосельское с границей с Курганской областью на запад по границе с Курганской областью до юго-западного угла квартала 52 Камышловского участка Городского участкового лесничества Камышловского лесничества.

Западная граница: от юго-западного угла квартала 52 Камышловского участка Городского участкового лесничества Камышловского лесничества на север по западным границам кварталов 52, 49, 46, 37 Камышловского участка Городского участкового лесничества Камышловского лесничества до северо-западного угла квартала 37 Камышловского участка Городского участкового лесничества Камышловского лесничества, далее на восток по северным границам кварталов 37, 38, 39 до автомобильной дороги Чикунова – Лукина, далее на северо-восток по автомобильной дороге Чикунова – Лукина, через деревню Куваева до деревни Чикунова.

За исключением земель, непригодных для осуществления видов деятельности в сфере охотничьего хозяйства, в том числе земель населенных пунктов (деревня Куваева, деревня Чикунова, деревня Голышкина, поселок Южный, село Четкарино, деревня Родина, деревня Сыскова), в следующих границах:

| | |
|---|---|
| 1 | |
| 56.6367649023304 | 62.6817122925664 |
| 56.6361857 | 62.6855803 |
| 56.6397214 | 62.6925414 |
| 56.6400163 | 62.6920606 |
| 56.6417754 | 62.693244 |
| 2 | |
| 56.6918819 | 62.8241885 |
| 56.6858483 | 62.8233302 |
| 56.6854712 | 62.8365482 |

| | |
|---|---|
| 56.6899965 | 62.8396381 |
| 56.6943327 | 62.8370632 |
| 56.7003044 | 62.8442059 |
| 3 | |
| 56.7084565332724 | 62.8535811601941 |
| 56.7084392379622 | 62.8536810785506 |
| 56.7081740435229 | 62.8552131708714 |
| 56.7077619500001 | 62.855134762 |
| 56.7072965500001 | 62.8549636330001 |
| 56.7066167410001 | 62.8546974310001 |
| 56.7062349970001 | 62.8545453160001 |
| 56.7055499390001 | 62.8542125640001 |
| 56.7052413980001 | 62.8540699570001 |
| 56.7044046640001 | 62.853651641 |
| 56.703876465 | 62.8533949470001 |
| 56.70356268 | 62.8532238170001 |
| 56.702668379 | 62.8527294430001 |
| 56.7019361860001 | 62.8523491550001 |
| 56.701465483 | 62.8520924610001 |
| 56.701162138 | 62.8519118250001 |
| 56.7009110920001 | 62.8518072460002 |
| 56.7007594180001 | 62.8517977390001 |
| 56.7005397510001 | 62.8518737960001 |
| 56.700084722 | 62.8520639400001 |
| 56.6998755110002 | 62.8521685190001 |
| 56.6995512310001 | 62.8525012700001 |
| 56.699352478 | 62.8527769790001 |
| 56.6991851060001 | 62.853128745 |
| 56.6990386550001 | 62.853680162 |
| 56.6989235860001 | 62.8541745360001 |
| 56.698630682 | 62.8557051930001 |
| 56.6984476160001 | 62.856598869 |
| 56.6983482360001 | 62.8572073290001 |
| 56.6982697780001 | 62.8582341060001 |
| 56.6981965520001 | 62.859612648 |
| 56.6981756290001 | 62.8606584390001 |
| 56.6981725050382 | 62.8614591492953 |
| 4 | |
| 56.729087 | 63.1214493 |
| 56.7288015 | 63.1226939 |
| 5 | |
| 56.7246311 | 63.1302309 |
| 56.7243015 | 63.1316632 |
| 56.7240748 | 63.1322747 |
| 56.7239512 | 63.1325269 |
| 56.7238158 | 63.1328005 |
| 56.7235657 | 63.1333852 |
| 56.7235333 | 63.133766 |
| 56.7235186 | 63.1340665 |
| 56.7234273 | 63.1345761 |
| 56.7232036 | 63.1350589 |
| 56.7230564 | 63.1356597 |
| 56.7198333 | 63.1391466 |
| 56.7198392 | 63.1383634 |
| 56.7190562 | 63.138299 |
| 6 | |
| 56.6970603 | 62.8557014 |
| 56.694963 | 62.8568042 |
| 56.6902793 | 62.8612674 |
| 56.688111 | 62.8691638 |

| | |
|---|---|
| 56.6892423 | 62.8744853 |
| 56.6907506 | 62.8772319 |
| 56.6935786 | 62.8758586 |
| 56.6965006 | 62.8686488 |
| 56.6972075 | 62.8591968 |
| 56.6976553 | 62.8571309 |
| 56.6970603 | 62.8557014 |
| 7 | |
| 56.6836319 | 63.0545245 |
| 56.681797 | 63.0556275 |
| 56.6812604 | 63.0637267 |
| 56.6774172 | 63.0618988 |
| 56.6775479 | 63.0673373 |
| 56.6766665 | 63.0748916 |
| 56.6776336 | 63.07712 |
| 56.6803144 | 63.0788805 |
| 56.6815018 | 63.0762509 |
| 56.6830685 | 63.0680058 |
| 56.6837234 | 63.0672147 |
| 56.684317 | 63.066925 |
| 56.684929 | 63.0668359 |
| 56.6858821 | 63.0573923 |
| 56.6836319 | 63.0545245 |

**Описание границ охотничьего угодья «Каменные Ключи»**

Северная граница: от места пересечения автомобильной дороги Мостовское – Пьянково – Шайдуриха с границей городского округа Верхняя Пышма Свердловской области на восток границе городского округа Верхняя Пышма Свердловской области до юго-восточного угла квартала 118 Липовского участка Липовского участкового лесничества Режевского лесничества.

Восточная граница: от юго-восточного угла квартала 118 Липовского участка Липовского участкового лесничества Режевского лесничества на восток и юг по границе городского округа Верхняя Пышма Свердловской области до северо-западного угла квартала 1 Лосиновского участка Лосиновского участкового лесничества Березовского лесничества.

Южная граница: от северо-западного угла квартала 1 Лосиновского участка Лосиновского участкового лесничества Березовского лесничества на запад по линии, являющейся продолжением южной границы квартала 46 Мостовского участка Мостовского участкового лесничества Березовского лесничества, южной границе кварталов 46, 45, 44, 43 Мостовского участка Мостовского участкового лесничества Березовского лесничества до юго-западного угла квартала 43 Мостовского участка Мостовского участкового лесничества Березовского лесничества.

Западная граница: от юго-западного угла квартала 43 Мостовского участка Мостовского участкового лесничества Березовского лесничества на север по автомобильной дороге Мостовское – Пьянково – Шайдуриха до места пересечения с границей городского округа Верхняя Пышма Свердловской области.

За исключением лесопарковых зон кварталов 4, 31, 35, 45 Мостовского участка Мостовского участкового лесничества Березовского лесничества.

За исключением земель, непригодных для осуществления видов деятельности в сфере охотничьего хозяйства, в том числе земель населенных пунктов (поселок Первомайский, деревня Верхотурка), в следующих границах:

| | |
|---|---|
| 1 | |
| 57.2367057 | 60.7155561000001 |
| 57.2409902 | 60.7162786 |
| 57.2431974 | 60.7166596 |

| | |
|---|---|
| 57.2462095 | 60.7174082 |
| 57.2463237173137 | 60.7165220983099 |
| 2 | |
| 57.2552621 | 60.7234091 |
| 57.2537704 | 60.7239746 |
| 57.253168 | 60.7218519 |
| 57.2527351 | 60.7214691 |
| 57.2526315 | 60.7215822 |
| 57.2505937 | 60.7205295 |
| 57.2504949 | 60.7215474 |
| 57.2522033 | 60.7248794 |
| 57.2526268 | 60.7267238 |
| 57.2529609 | 60.7271414 |
| 57.2538739 | 60.7280549 |
| 57.255088 | 60.7275938 |
| 57.2556527 | 60.7267238 |
| 57.2575914 | 60.725645 |
| 57.2574187 | 60.7242956 |
| 3 | |
| 57.256128 | 60.7236005 |
| 57.2555821 | 60.7231655 |
| 57.2555324517272 | 60.7234823671713 |
| 4 | |
| 57.2723792 | 60.7458510000001 |
| 57.2722129 | 60.7459301000001 |
| 57.2710416 | 60.7467771 |
| 57.2707602 | 60.7473242 |
| 57.270969 | 60.7480055000001 |
| 57.2717234 | 60.747497 |
| 57.2741706000001 | 60.7552966 |
| 57.2741518 | 60.7573857 |
| 57.2733705000001 | 60.7584178 |
| 57.2731077 | 60.760043 |
| 57.2743024 | 60.7632006 |
| 57.2742648 | 60.7641059 |
| 57.2731541000001 | 60.7645934000001 |
| 57.2733235 | 60.766404 |
| 57.2745848000001 | 60.7659165 |
| 57.2747165 | 60.7641755 |
| 57.2782176000001 | 60.7613552 |
| 57.280288 | 60.7662647 |
| 57.2807585 | 60.7648371 |
| 57.2798739 | 60.7618775 |
| 57.2802691 | 60.7607632 |
| 57.2790547 | 60.7589209 |
| 57.2810031000001 | 60.7563412 |
| 57.2781931 | 60.7557671 |
| 57.2779353000001 | 60.7557144 |
| 57.2772953 | 60.7525458 |
| 57.2769941 | 60.7520584 |
| 57.2761659 | 60.7543913000001 |
| 57.2740765 | 60.7493773 |
| 57.2743965 | 60.7489942 |
| 57.2745283 | 60.7477407 |
| 57.2739447 | 60.7485416 |
| 57.2732727000001 | 60.746717 |
| 57.2727776 | 60.7471836 |
| 57.2723792 | 60.7458510000001 |
| 5 | |
| 57.2563025 | 60.8424856 |

| | |
|---|---|
| 57.2555986 | 60.8504518 |
| 57.2579449 | 60.8592857 |
| 57.2607816 | 60.8602716 |
| 57.2643859 | 60.8610603 |
| 57.2655588 | 60.8550659 |
| 57.2673928 | 60.8526209 |
| 57.2658361 | 60.8469814 |
| 57.2593313 | 60.8509645 |
| 57.2575396 | 60.842525 |
| 57.2563025 | 60.8424856 |

**Описание границ охотничьего угодья «Камышинское»**

Северная граница: от северо-западного угла квартала 8 участка им. Павлика Морозова участкового лесничества им. Павлика Морозова Тавдинского лесничества на восток по северной границе квартала 8 участка им. Павлика Морозова участкового лесничества им. Павлика Морозова Тавдинского лесничества до места пересечения с границей между Свердловской областью и Тюменской областью.

Восточная граница: от места пересечения северной границы квартала 8 участка им. Павлика Морозова участкового лесничества им. Павлика Морозова Тавдинского лесничества с границей между Свердловской областью и Тюменской областью на юго-восток по границе между Свердловской областью и Тюменской областью до места пересечения с автомобильной дорогой Киселёва – Лайма – урочище Жильё.

Южная граница: от места пересечения границы между Свердловской областью и Тюменской областью с автомобильной дорогой Киселёва – Лайма – урочище Жильё на запад по автомобильной дороге Киселёва – Лайма – урочище Жильё до места пересечения с западной границей квартала 16 урочища колхоз «Заветы Ленина» участкового лесничества им. Павлика Морозова Тавдинского лесничества.

Западная граница: от места пересечения автомобильной дороги Киселёва – Лайма – урочище Жильё с западной границей квартала 16 урочища колхоз «Заветы Ленина» участкового лесничества им. Павлика Морозова Тавдинского лесничества на север по западной границе квартала 16 урочища колхоз «Заветы Ленина» участкового лесничества им. Павлика Морозова Тавдинского лесничества до береговой линии озера Иваново, далее на восток по береговой линии озера Иваново до восточной границы квартала 65 участка им. Павлика Морозова участкового лесничества им. Павлика Морозова Тавдинского лесничества, далее на север по восточной границе квартала 65 участка им. Павлика Морозова участкового лесничества им. Павлика Морозова Тавдинского лесничества до юго-восточного угла квартала 47 участка им. Павлика Морозова участкового лесничества им. Павлика Морозова Тавдинского лесничества, далее на запад по южной границе квартала 47 участка им. Павлика Морозова участкового лесничества им. Павлика Морозова Тавдинского лесничества до юго-западного угла квартала 47 участка им. Павлика Морозова участкового лесничества им. Павлика Морозова Тавдинского лесничества, далее на север по западной границе квартала 47 участка им. Павлика Морозова участкового лесничества им. Павлика Морозова Тавдинского лесничества до северо-западного угла квартала 47 участка им. Павлика Морозова участкового лесничества им. Павлика Морозова Тавдинского лесничества, далее на запад по южной границе квартала 31 участка им. Павлика Морозова участкового лесничества им. Павлика Морозова Тавдинского лесничества до юго-западного угла квартала 31 участка им. Павлика Морозова участкового лесничества им. Павлика Морозова Тавдинского лесничества, далее на север по западным границам кварталов 31, 18, 12, 8 участка им. Павлика Морозова участкового лесничества им. Павлика Морозова Тавдинского лесничества до северо-западного угла квартала 8 участка им. Павлика Морозова участкового лесничества им. Павлика Морозова Тавдинского лесничества.

**Описание границ охотничьего угодья «Камышловское»**

Северо-восточная граница: от пересечения границы муниципального округа Сухой Лог Свердловской области и Камышловского муниципального района Свердловской области с рекой Пышма на восток вниз по течению по середине реки Пышма до административной границы города Камышлов, далее на юг по административной границе города Камышлов до пересечения с автомобильной дорогой Камышлов – Реутинское, далее на юг по автомобильной дороге Камышлов – Реутинское до села Реутинское.

Южная граница: от села Реутинское по автомобильной дороге Реутинское – Куваева через село Скатинское, деревню Чикунова до деревни Куваева. От деревни Куваево на юго-запад по автомобильной дороге Чикунова – Лукина до пересечения с северной границей квартала 39 Камышловского участка Городского участкового лесничества Камышловского лесничества, далее на запад по северным границам кварталов 39, 38, 37 Камышловского участка Городского участкового лесничества Камышловского лесничества до северо-западного угла квартала 37 Камышловского участка Городского участкового лесничества Камышловского лесничества, далее от северо-западного угла квартала 37 на юг по восточной границе квартала 36 Камышловского участка Городского участкового лесничества Камышловского лесничества до юго-восточного угла квартала 36 Камышловского участка Городского участкового лесничества Камышловского лесничества, далее от юго-восточного угла квартала 36 на запад по южным границам кварталов 36, 35, 34, 33 до юго-западного угла квартала 33 Камышловского участка Городского участкового лесничества Камышловского лесничества (граница Камышловского муниципального района Свердловской области и муниципального образования муниципальный округ Богданович Свердловской области).

Западная граница: от юго-западного угла квартала 33 Камышловского участка Городского участкового лесничества Камышловского лесничества, на север по границе Камышловского муниципального района Свердловской области и муниципального образования муниципальный округ Богданович Свердловской области, границе Камышловского муниципального района Свердловской области и муниципального округа Сухой Лог Свердловской области до реки Пышма.

За исключением следующих земельных участков, принадлежащих на праве собственности Зайцеву Владимиру Павловичу:

земельный участок, кадастровый номер: 66:13:1603001:693, расположенный по адресу: Российская Федерация, Свердловская область, Камышловский район, АОЗТ «Захаровское», площадь: 838700 кв. м, категория земель: земли сельскохозяйственного назначения;

земельный участок, кадастровый номер: 66:13:1603004:609, расположенный по адресу: Российская Федерация, Свердловская область, Камышловский район, АОЗТ «Захаровское», площадь: 24383 кв. м, категория земель: земли сельскохозяйственного назначения;

земельный участок, кадастровый номер: 66:13:1603001:694, расположенный по адресу: Российская Федерация, Свердловская область, Камышловский район, АОЗТ «Захаровское», площадь: 77572 кв. м, категория земель: земли сельскохозяйственного назначения;

земельный участок, кадастровый номер: 66:13:1603001:695, расположенный по адресу: Российская Федерация, Свердловская область. Камышловский район, АОЗТ «Захаровское», площадь: 112293 кв. м, категория земель: земли сельскохозяйственного назначения.

За исключением лесопарковых зон кварталов 38, 39, 84, 115, 131, 144, 145 Городского участка Городского участкового лесничества Камышловского лесничества.

За исключением земель, непригодных для осуществления видов деятельности в сфере охотничьего хозяйства, в том числе земель населенных пунктов (деревня Куваева, деревня Котюрова, село Захаровское, деревня Колясникова, деревня Козонкова, село Шилкинское, деревня Шипицина, деревня Чикунова, поселок Восход, село Скатинское, село Обуховское, деревня Ялунина, село Калиновское, поселок Октябрьский, поселок Маяк, поселок Пышминская), в следующих границах:

| 1 | |
|---|---|
| 56.8299927366516 | 62.4603361932181 |
| 56.8300167 | 62.460258 |
| 56.8300871 | 62.458713 |
| 56.8299932 | 62.4584341 |
| 56.828866 | 62.449386 |
| 56.8286665 | 62.4498081 |
| 56.8286431 | 62.4504947 |
| 56.8277508 | 62.4527692 |
| 56.8274983 | 62.4528766 |
| 56.8272283 | 62.4528444 |
| 56.8255376 | 62.451868 |
| 56.8254201 | 62.4546039 |
| 56.8246804 | 62.4547005 |
| 56.8244456 | 62.454915 |
| 56.824428 | 62.4564063 |
| 56.8242166 | 62.4573076 |
| 56.8232488 | 62.4598934 |
| 56.8219974 | 62.4625969 |
| 56.8225375 | 62.4631333 |
| 56.8224553 | 62.4634123 |
| 56.8225082 | 62.4637127 |
| 56.8227946 | 62.4637543 |
| 56.8226843 | 62.4647748 |
| 56.823063 | 62.4649841 |
| 56.8227224 | 62.4685138 |
| 56.8224993 | 62.4706382 |
| 56.8223907 | 62.4718666 |
| 56.8222205 | 62.4719042 |
| 56.8220384 | 62.4724513 |
| 56.8219973 | 62.4734491 |
| 56.8218528 | 62.4734003 |
| 56.8216451 | 62.4733901 |
| 56.8214572 | 62.4734759 |
| 56.8209288 | 62.473948 |
| 56.8207409 | 62.4742806 |
| 56.8203299 | 62.4740231 |
| 56.8202477 | 62.4740231 |
| 56.8201537 | 62.4741197 |
| 56.8200069 | 62.4743664 |
| 56.8197368 | 62.4742913 |
| 56.8186682 | 62.4756324 |
| 56.8176441 | 62.4712599 |
| 56.8163018 | 62.4711156 |
| 56.8162372 | 62.4715555 |
| 56.8166189 | 62.4722528 |
| 56.8164721 | 62.4737012 |
| 56.8164427 | 62.4762332 |
| 56.8163899 | 62.4769521 |
| 56.8160258 | 62.4769199 |
| 56.8160691 | 62.4790878 |
| 56.816213 | 62.4794484 |
| 56.81629 | 62.479763 |
| 56.8161726 | 62.4797469 |
| 56.816108 | 62.4798757 |
| 56.8169888 | 62.4875843 |
| 56.8171943 | 62.49017 |
| 56.817212 | 62.4913287 |
| 56.8171679 | 62.4920368 |
| 56.8169683 | 62.4930292 |

| | |
|---|---|
| 56.8166079 | 62.4943974 |
| 56.8166805 | 62.4947888 |
| 56.8165807 | 62.4953359 |
| 56.8185067 | 62.4957061 |
| 56.8185684 | 62.4961084 |
| 56.8183779 | 62.4967691 |
| 56.8180634 | 62.4975622 |
| 56.8174292 | 62.4993861 |
| 56.8172296 | 62.4999171 |
| 56.8166629 | 62.5006306 |
| 56.8163899 | 62.5012261 |
| 56.8160698 | 62.5024277 |
| 56.8156529 | 62.5048846 |
| 56.8157498 | 62.5052547 |
| 56.81565 | 62.5061881 |
| 56.8153798 | 62.5072288 |
| 56.8153035 | 62.5084412 |
| 56.8152624 | 62.5088274 |
| 56.8149335 | 62.5093102 |
| 56.814728 | 62.5112843 |
| 56.8142935 | 62.5136018 |
| 56.8140997 | 62.5138271 |
| 56.8138295 | 62.5138378 |
| 56.8136768 | 62.5137949 |
| 56.8135535 | 62.5138593 |
| 56.8134889 | 62.5141275 |
| 56.813483 | 62.5147927 |
| 56.8133538 | 62.5156724 |
| 56.8133304 | 62.5165093 |
| 56.8134302 | 62.5175714 |
| 56.8134948 | 62.5177753 |
| 56.8134184 | 62.5181293 |
| 56.8131366 | 62.5184619 |
| 56.8133127 | 62.5188589 |
| 56.8135594 | 62.5188482 |
| 56.8137473 | 62.5186014 |
| 56.8138178 | 62.5187838 |
| 56.8140116 | 62.519685 |
| 56.8140586 | 62.5203395 |
| 56.8140409 | 62.5209832 |
| 56.8137649 | 62.521702 |
| 56.8136827 | 62.5239658 |
| 56.8141202 | 62.5249368 |
| 56.814135986832 | 62.5248304908456 |
| 2 | |
| 56.736347156895 | 62.4926322843016 |
| 56.7362787231425 | 62.493711409191 |
| 56.7368992110008 | 62.4940085088506 |
| 56.7375523450032 | 62.49430560851 |
| 56.7384340578292 | 62.4950780676248 |
| 56.7392504400752 | 62.4960287865352 |
| 56.740001496015 | 62.4981679040838 |
| 56.7404586531212 | 62.5008418010195 |
| 56.7403606913543 | 62.5021490395214 |
| 56.7398055698315 | 62.505476555708 |
| 56.7397729153679 | 62.5071403138013 |
| 56.7430055690654 | 62.5103489901241 |
| 56.7482947637589 | 62.512309847877 |
| 56.750514696792 | 62.5132011468556 |
| 56.7518204782245 | 62.5137953461746 |

| | |
|---|---|
| 56.7522774909588 | 62.514746065085 |
| 56.7529629995923 | 62.516053303587 |
| 56.753550568423 | 62.5163504032464 |
| 56.7540728440806 | 62.5173011221569 |
| 56.7540728440806 | 62.519083720114 |
| 56.7544319043654 | 62.5197967592969 |
| 56.7552479376498 | 62.5200344390245 |
| 56.7560639531322 | 62.5197967592969 |
| 56.7566841129933 | 62.5189054603183 |
| 56.7572063449011 | 62.518489520795 |
| 56.7583487017795 | 62.520925738003 |
| 56.7597847580686 | 62.5237184748025 |
| 56.7611228518009 | 62.5252039731001 |
| 56.7618081983425 | 62.5257981724192 |
| 56.7622977238969 | 62.5262735318744 |
| 56.7619713742393 | 62.5275213504444 |
| 56.7620040093332 | 62.5285314892868 |
| 56.7655936957978 | 62.530848866631 |
| 56.7663768543235 | 62.5285909092187 |
| 56.7665726413919 | 62.5275807703763 |
| 56.766017908702 | 62.5257981724192 |
| 56.7652673749041 | 62.5244909339173 |
| 56.765038948584 | 62.5233025352792 |
| 56.7656589596348 | 62.5226489160283 |
| 56.7663768543235 | 62.522827175824 |
| 56.7667684274351 | 62.5225300761644 |
| 56.7673557794135 | 62.5200344390245 |
| 56.7687588606804 | 62.513498246515 |
| 56.7686936022542 | 62.5112997090346 |
| 56.7615797508908 | 62.5095171110775 |
| 56.7597194839789 | 62.5088634918265 |
| 56.7569452298586 | 62.5079127729161 |
| 56.7545951124464 | 62.5080910327118 |
| 56.7539749179503 | 62.5076750931885 |
| 56.7516246139151 | 62.5049417763209 |
| 56.7509390807566 | 62.5033968580913 |
| 56.7486212327599 | 62.4987621034029 |
| 56.7469235628479 | 62.4945432882376 |
| 56.7463032411659 | 62.4928201102125 |
| 56.745258465614 | 62.4896708538215 |
| 56.7445401655006 | 62.4888389747748 |
| 56.7435279919382 | 62.4880665156601 |
| 56.7429076139649 | 62.4881853555239 |
| 56.7424178346162 | 62.4905027328682 |
| 56.742026006522 | 62.4922259108934 |
| 56.7414709096995 | 62.4937708291229 |
| 56.740654575886 | 62.4945432882376 |
| 56.7398382242666 | 62.49430560851 |
| 56.7394137143877 | 62.4934737294634 |
| 56.7391524751458 | 62.4921664909615 |
| 56.7385646801852 | 62.4915722916425 |
| 56.7378789077309 | 62.4915722916425 |
| 56.737127809198 | 62.4918099713701 |
| 56.7364312064351 | 62.4921406173749 |
| 3 | |
| 56.8128961256331 | 62.5749294778723 |
| 56.8128559033006 | 62.5754428167102 |
| 56.8126760022594 | 62.5777388028789 |
| 56.8126749726457 | 62.5777482181278 |
| 4 | |

| | |
|---|---|
| 56.8094623493791 | 62.5865617990542 |
| 56.8076370601927 | 62.5861458595309 |
| 56.8057464880195 | 62.5857299200075 |
| 56.8044751873807 | 62.5851951406204 |
| 56.8017646386964 | 62.5842420264879 |
| 56.8011500425831 | 62.5836502223909 |
| 56.7997807792439 | 62.5821647240933 |
| 56.7983462590363 | 62.5804415460681 |
| 56.7969768928872 | 62.5791343075662 |
| 56.7968447260453 | 62.5790199982428 |
| 56.7950531746776 | 62.5774705494729 |
| 56.7939771534859 | 62.577351709609 |
| 56.7929989255026 | 62.5775299694048 |
| 56.7919228451303 | 62.5775893893367 |
| 56.7910750023972 | 62.5771734498133 |
| 56.7898358130174 | 62.5758662113115 |
| 56.7890531459135 | 62.5747372326053 |
| 56.7887386440658 | 62.5741323595611 |
| 56.7886101580695 | 62.5740952087217 |
| 56.7882052380469 | 62.5731328944439 |
| 56.7873246979702 | 62.5718850758739 |
| 56.7867050462161 | 62.5714097164186 |
| 56.786150612251 | 62.571825655942 |
| 56.7854657118762 | 62.5715285562825 |
| 56.7852047941452 | 62.5703995775763 |
| 56.7855961700584 | 62.5689140792787 |
| 56.7856940133961 | 62.5677256806406 |
| 56.7854983264644 | 62.5666561218663 |
| 56.7849438745922 | 62.5654083032963 |
| 56.7845524918462 | 62.5646952641135 |
| 56.7843567989359 | 62.5651112036368 |
| 56.7839327941141 | 62.5653488833645 |
| 56.7837370979582 | 62.5650517837049 |
| 56.7839654100404 | 62.563744545203 |
| 56.7835087844809 | 62.5635662854073 |
| 56.7830847700361 | 62.5641604847264 |
| 56.7830847700361 | 62.5652894634325 |
| 56.7829869198656 | 62.5665967019344 |
| 56.7824976651694 | 62.5670126414578 |
| 56.7818779333582 | 62.5667749617302 |
| 56.7814865184975 | 62.5658242428197 |
| 56.7812581912688 | 62.5647546840454 |
| 56.7810298626451 | 62.5633880256116 |
| 56.7807689139381 | 62.5626749864288 |
| 56.7799208180562 | 62.5614271678588 |
| 56.7793989033315 | 62.5601793492888 |
| 56.7789748422507 | 62.5593474702421 |
| 56.778452914315 | 62.5576242922169 |
| 56.7780614635797 | 62.5562576337832 |
| 56.7780288425 | 62.5545938756898 |
| 56.7782571894598 | 62.553821416575 |
| 56.7780288425 | 62.5527518578007 |
| 56.777833115424 | 62.5516228790946 |
| 56.7778004941451 | 62.5507315801161 |
| 56.7779636002553 | 62.5493649216822 |
| 56.7775721443949 | 62.5486518824994 |
| 56.777278549809 | 62.5474634838613 |
| 56.7776700087444 | 62.5465721848827 |
| 56.7780614635797 | 62.5455026261085 |
| 56.7777352515016 | 62.5449678467213 |

| | |
|---|---|
| 56.7771154407091 | 62.5441953876066 |
| 56.776560864445 | 62.5430069889685 |
| 56.776332507121 | 62.5418780102623 |
| 56.7764303747164 | 62.5406301916924 |
| 56.7764303747164 | 62.539560632918 |
| 56.7758431652999 | 62.5392041133266 |
| 56.7755821803758 | 62.5395012129862 |
| 56.7741793551868 | 62.5479982632484 |
| 56.7752885701579 | 62.549543181478 |
| 56.7758431652999 | 62.5505533203204 |
| 56.7761041484017 | 62.5520982385498 |
| 56.7761367711614 | 62.5545344557579 |
| 56.776332507121 | 62.5563764736469 |
| 56.7768870867734 | 62.5585750111274 |
| 56.7775395228882 | 62.560060509425 |
| 56.7786160175778 | 62.5615460077225 |
| 56.7788443609501 | 62.5621402070416 |
| 56.7788117405538 | 62.5635662854073 |
| 56.7781593266479 | 62.5647546840454 |
| 56.7773437932496 | 62.5658836627516 |
| 56.7770501968699 | 62.5671909012534 |
| 56.777148062586 | 62.5685575596872 |
| 56.777278549809 | 62.5698647981891 |
| 56.7779962213919 | 62.570577837372 |
| 56.7790400827302 | 62.5706966772358 |
| 56.7798881985995 | 62.5706372573039 |
| 56.7806384389013 | 62.5708155170996 |
| 56.7807992805573 | 62.5714177890598 |
| 56.7803122493164 | 62.5723604353291 |
| 56.779529382696 | 62.5743807130139 |
| 56.7791705633475 | 62.5753908518562 |
| 56.7791053230958 | 62.5761038910391 |
| 56.7793010435092 | 62.5763415707667 |
| 56.7797251008886 | 62.5766980903581 |
| 56.7789748422507 | 62.5777676491324 |
| 56.777637387323 | 62.5787183680429 |
| 56.7766261091384 | 62.5794908271576 |
| 56.7764956196377 | 62.5807980656595 |
| 56.7765282420556 | 62.5822835639571 |
| 56.7763088960102 | 62.5826620619937 |
| 56.7759084112463 | 62.5833531227313 |
| 56.7753538170723 | 62.5837690622547 |
| 56.7747665907423 | 62.5837096423228 |
| 56.7744077256658 | 62.58299660314 |
| 56.7736899851764 | 62.58299660314 |
| 56.7726786001856 | 62.5832342828676 |
| 56.7720260792176 | 62.5831748629356 |
| 56.7715711434737 | 62.5825984901753 |
| 56.7712756660234 | 62.5822241440252 |
| 56.7706883756246 | 62.5813328450467 |
| 56.7704561113391 | 62.5811717062483 |
| 56.7701337039987 | 62.5807980656595 |
| 56.7694811386083 | 62.5807980656595 |
| 56.7677191551578 | 62.5812734251147 |
| 56.7656634028454 | 62.5821053041614 |
| 56.7636401711687 | 62.5826995034804 |
| 56.762432706557 | 62.5832342828676 |
| 56.7615189236371 | 62.5834719625952 |
| 56.760866207881 | 62.58299660314 |
| 56.7603113905312 | 62.582342983889 |

| | |
|---|---|
| 56.7596260165589 | 62.5819270443657 |
| 56.7596586536995 | 62.586680638918 |
| 56.7604745729591 | 62.5869183186456 |
| 56.7609314799693 | 62.5876907777603 |
| 56.7614536525741 | 62.5884038169432 |
| 56.7617486343727 | 62.5887107191169 |
| 5 | |
| 56.7623189397496 | 62.5896284342832 |
| 56.7624000718372 | 62.5901269949684 |
| 56.7622695326733 | 62.5918501729937 |
| 56.762367437089 | 62.5936921908827 |
| 56.7626937832902 | 62.5938110307465 |
| 56.7632159312885 | 62.594108130406 |
| 56.7636401711687 | 62.5949400094527 |
| 56.7649781269569 | 62.5988023050265 |
| 56.767294961555 | 62.6004066431879 |
| 56.7677517852356 | 62.5989211448902 |
| 56.7682086033347 | 62.5969602871374 |
| 56.7684696397425 | 62.5963660878184 |
| 56.770721003111 | 62.5937516108146 |
| 56.7730048563983 | 62.593513931087 |
| 56.7732332340529 | 62.5945834898612 |
| 56.778713879194 | 62.5894733757175 |
| 56.7786914925724 | 62.589304825061 |
| 56.778713879194 | 62.5892951159217 |
| 56.7791705633475 | 62.5894733757175 |
| 56.7794315232154 | 62.5901864149004 |
| 56.7796272419205 | 62.5908994540832 |
| 56.7802796302013 | 62.5912559736746 |
| 56.7806384389013 | 62.5907211942875 |
| 56.7806082422623 | 62.5907662004736 |
| 56.7810200319281 | 62.5909042312068 |
| 56.7818106830515 | 62.5908333959788 |
| 56.7823998134614 | 62.5907806142194 |
| 56.7858740822507 | 62.5903911077589 |
| 56.7866398191179 | 62.5903052547641 |
| 56.787618213635 | 62.5910777138789 |
| 56.7883030745521 | 62.5920284327893 |
| 56.7883942174051 | 62.5920425060323 |
| 56.7921511071937 | 62.5926226321084 |
| 56.7926402354896 | 62.5914936534022 |
| 56.793161965279 | 62.5906617743556 |
| 56.7937162951954 | 62.5907211942875 |
| 56.7942380099547 | 62.5900675750365 |
| 56.7949227495175 | 62.5889980162623 |
| 56.7955748707636 | 62.587869037556 |
| 56.7960639542262 | 62.5863241193266 |
| 56.7966508459272 | 62.5859081798033 |
| 56.7971073108742 | 62.5856110801437 |
| 56.7979224129746 | 62.5856705000756 |
| 56.7986396881072 | 62.5856110801437 |
| 56.7992591419078 | 62.586027019667 |
| 56.7992265393324 | 62.5870965784413 |
| 56.7989331148725 | 62.5886414966708 |
| 56.7989005120125 | 62.5905429344917 |
| 56.7992917444548 | 62.5921472726531 |
| 56.799943789417 | 62.593454511155 |
| 56.8005306201487 | 62.593513931087 |
| 56.8015086508751 | 62.5933950912231 |
| 56.8023236569125 | 62.5933356712912 |

| | |
|---|---|
| 56.8030408475106 | 62.5939298706102 |
| 56.8036276295719 | 62.5955936287036 |
| 56.8043773932308 | 62.597792166184 |
| 56.8051271418338 | 62.5974950665245 |
| 56.8058116817572 | 62.5969602871374 |
| 56.8064962091296 | 62.5960095682269 |
| 56.80691995788 | 62.595950148295 |
| 56.8074414882008 | 62.5967226074098 |
| 56.8076370601927 | 62.5980892658436 |
| 56.8074740836039 | 62.599099404686 |
| 56.8072459151843 | 62.6004660631198 |
| 56.8074088927692 | 62.6010008425069 |
| 56.8078000360701 | 62.600882002643 |
| 56.8081585804958 | 62.6005849029835 |
| 56.8082889594332 | 62.599693604005 |
| 56.8084193379152 | 62.5987428850945 |
| 56.8089408472899 | 62.5986834651626 |
| 56.8094623493791 | 62.5987428850945 |
| 56.8101468098149 | 62.5977327462521 |
| 6 | |
| 56.8139467268934 | 62.6424736641748 |
| 56.8116033932828 | 62.646168034232 |
| 56.8097130219761 | 62.6521100274224 |
| 56.8075953117656 | 62.6587066931059 |
| 56.8063557473094 | 62.6625679354375 |
| 56.8030307699915 | 62.6735606228399 |
| 56.803083958053 | 62.6739362973098 |
| 56.8031183908716 | 62.6741795009634 |
| 56.8032915632276 | 62.6754026407288 |
| 7 | |
| 56.6423351579665 | 62.6938589845793 |
| 56.6431091 | 62.6947093 |
| 56.6447269 | 62.6943972 |
| 56.6476832 | 62.6936985 |
| 56.6477598 | 62.6820824 |
| 56.6425521 | 62.674827 |
| 56.6374319 | 62.6772579 |
| 8 | |
| 56.8073336254629 | 62.7008937915156 |
| 56.8073662209602 | 62.7071328843656 |
| 56.8073336254629 | 62.7153328349683 |
| 56.8075617933464 | 62.7200270095887 |
| 56.8076663206027 | 62.7205323836102 |
| 56.8083114780026 | 62.7236516254349 |
| 9 | |
| 56.808303446678 | 62.7316456503217 |
| 56.8052994015112 | 62.7355245834764 |
| 10 | |
| 56.8031713899307 | 62.7394605597657 |
| 56.8016065981545 | 62.7445944418823 |
| 56.8002921223845 | 62.7490438063832 |
| 56.7990401976795 | 62.7534361277496 |
| 11 | |
| 56.7961606115764 | 62.7603953901742 |
| 56.7949398504557 | 62.7622207704822 |
| 56.79362514001 | 62.7637609351172 |
| 56.7919660345937 | 62.7651870134829 |
| 56.7904946907803 | 62.7662708330409 |
| 56.7900098763705 | 62.7667385087448 |
| 12 | |

| | |
|---|---|
| 56.7336235292668 | 62.8223255233048 |
| 56.7334167490001 | 62.822676368 |
| 56.7328131870001 | 62.8236461010001 |
| 56.7320920350001 | 62.8246871380001 |
| 56.731167059 | 62.8259991300001 |
| 56.7304145200001 | 62.8270615590001 |
| 56.729720758 | 62.8280526830001 |
| 56.7287016510001 | 62.829485892 |
| 56.728603691 | 62.829625212 |
| 56.7283630000001 | 62.8291583000001 |
| 56.7214287000001 | 62.8389859000001 |
| 56.7215388120001 | 62.8395214730001 |
| 56.721520079 | 62.8395468750001 |
| 56.7209592529122 | 62.8403339662498 |
| 56.7200052175311 | 62.8416631944592 |
| 56.7190618770001 | 62.842969463 |
| 56.7187178114256 | 62.8434438446825 |
| 56.7179758260001 | 62.8444668450001 |
| 56.7154272070001 | 62.8479678680001 |
| 56.7150821500001 | 62.848438473 |
| 56.71450574 | 62.8492014260001 |
| 56.7139959830001 | 62.849864552 |
| 56.7134822980001 | 62.8504706350001 |
| 56.712945077 | 62.85109098 |
| 56.7129410370001 | 62.8510705720001 |
| 56.712459263 | 62.8516111020001 |
| 56.7116436040001 | 62.8524952700001 |
| 56.7110810880395 | 62.8530475842517 |
| 56.7087808000001 | 62.8517078 |
| 56.7084392379622 | 62.8536810785506 |
| 13 | |
| 56.7011439140626 | 62.8412963938608 |
| 56.7018117 | 62.838982 |
| 56.7017577 | 62.8373732 |
| 56.7017062 | 62.8358363 |
| 56.7022823 | 62.8317358 |
| 56.704323 | 62.8216136 |
| 56.7016843 | 62.8152622 |
| 56.6998936 | 62.8174938 |
| 56.6970661 | 62.818867 |
| 56.6969719 | 62.8247035 |
| 56.6952753 | 62.8265918 |
| 14 | |
| 56.8085308 | 62.3762234 |
| 56.8064556 | 62.3767082 |
| 56.8055155 | 62.3823805 |
| 56.8058677 | 62.3887609 |
| 56.8103404 | 62.3956392 |
| 56.8085308 | 62.3762234 |
| 15 | |
| 56.791139027712 | 62.3923106786898 |
| 56.7907737978457 | 62.3929286459816 |
| 56.7901215927742 | 62.3984428156623 |
| 56.7895998205185 | 62.4026259788684 |
| 56.7893911095757 | 62.404955240199 |
| 56.789782441637 | 62.405858423164 |
| 56.7902520346995 | 62.4066189982923 |
| 56.7904868290171 | 62.4078073969304 |
| 56.7921303479201 | 62.407849576713 |
| 56.7921303479201 | 62.4079975407125 |

| | |
|---|---|
| 56.7936172789057 | 62.4099940504245 |
| 56.7942433374021 | 62.4103268020432 |
| 56.7947935654122 | 62.408205720623 |
| 56.795599761479 | 62.4050978480355 |
| 56.797842970119 | 62.3985378875533 |
| 56.7979204888278 | 62.3983756808222 |
| 56.7978886952159 | 62.398323023966 |
| 56.7986776180099 | 62.3962561621682 |
| 56.7999817179952 | 62.3930712538182 |
| 56.7996948199058 | 62.3924532865264 |
| 56.7958255037168 | 62.3926352673024 |
| 56.7957958 | 62.3925066 |
| 56.7956244881026 | 62.3925984059531 |
| 56.7955475922331 | 62.3925483584174 |
| 56.791139027712 | 62.3923106786898 |
| 16 | |
| 56.7753287135002 | 62.4071603363795 |
| 56.7749372300423 | 62.4371792859774 |
| 56.7759550785042 | 62.4358958154483 |
| 56.7768163132458 | 62.4349688645106 |
| 56.7774817992268 | 62.4351114723472 |
| 56.7779906922759 | 62.4356819036935 |
| 56.7784212886746 | 62.4358958154483 |
| 56.7786667312329 | 62.4362534829423 |
| 56.7786410913667 | 62.4364333310156 |
| 56.7786953019816 | 62.4364662467945 |
| 56.7786953019816 | 62.4386766682614 |
| 56.7787735911289 | 62.4440957660511 |
| 56.7795173298485 | 62.4480174815567 |
| 56.7805741962525 | 62.452081804899 |
| 56.7818658812681 | 62.4552904812218 |
| 56.7826486989423 | 62.4562887360778 |
| 56.7836663374022 | 62.4560748243229 |
| 56.7851927431281 | 62.4555756968949 |
| 56.7860929018899 | 62.4550052655486 |
| 56.7865625413305 | 62.4536504911012 |
| 56.7874235316393 | 62.4509409422064 |
| 56.7880496939469 | 62.4481600893933 |
| 56.7886758457599 | 62.4460209718447 |
| 56.7888660554969 | 62.4455168697248 |
| 56.788401905633 | 62.4450940209071 |
| 56.7878148843113 | 62.4450940209071 |
| 56.7881670982111 | 62.4438818542962 |
| 56.7887367443364 | 62.4421834552392 |
| 56.7890280515429 | 62.4413149132379 |
| 56.7895759206053 | 62.4391044917711 |
| 56.7892237199875 | 62.4380349329968 |
| 56.7887932480565 | 62.4361810311214 |
| 56.788949783878 | 62.4341132174912 |
| 56.7891063190438 | 62.431831492106 |
| 56.7841097808397 | 62.4352907755487 |
| 56.784136007344 | 62.4327584430437 |
| 56.7842925626793 | 62.4304767176586 |
| 56.7849579155366 | 62.4279810805186 |
| 56.7870321748677 | 62.422062855301 |
| 56.7860929018899 | 62.4209932965268 |
| 56.7851536052987 | 62.4227045905656 |
| 56.7845273944524 | 62.4221341592193 |
| 56.7833923605431 | 62.4219202474645 |
| 56.7791650344052 | 62.4074455520526 |

| | |
|---|---|
| 56.7753287135002 | 62.4071603363795 |
| 17 | |
| 56.8137128 | 62.4826001 |
| 56.8138916 | 62.4861548 |
| 56.8145988 | 62.4871309 |
| 56.8155573 | 62.4862697 |
| 56.8161073 | 62.485351 |
| 56.8164373 | 62.484461 |
| 56.8161776 | 62.4829484 |
| 56.8158909 | 62.4828191 |
| 56.8153795 | 62.4828031 |
| 56.8152462 | 62.4830873 |
| 56.8144684 | 62.483155 |
| 56.8142017 | 62.4826813 |
| 56.8137128 | 62.4826001 |
| 18 | |
| 56.8088243 | 62.5361741000001 |
| 56.8073255999999 | 62.5414919 |
| 56.8072020404796 | 62.5423020409561 |
| 56.8073253152527 | 62.544054881255 |
| 56.8075795594336 | 62.5467644301498 |
| 56.8084400653522 | 62.5507931015329 |
| 56.8085749361802 | 62.5538972137674 |
| 56.8085965188427 | 62.5543939494063 |
| 56.8089680932547 | 62.5561765473634 |
| 56.8097134055062 | 62.5562788180215 |
| 56.8100308768827 | 62.5563223816 |
| 56.8107867988622 | 62.5564261110774 |
| 56.8110639850145 | 62.5555796588027 |
| 56.8111270442515 | 62.5555343235477 |
| 56.8119210005074 | 62.5534313465094 |
| 56.812141404572 | 62.5526075831672 |
| 56.812312096532 | 62.5519696161846 |
| 56.8118640437961 | 62.5505893689722 |
| 56.8117450059594 | 62.5502226701866 |
| 56.8117450059594 | 62.5497231953929 |
| 56.8117450059594 | 62.5474774693326 |
| 56.8122338776549 | 62.5457661752938 |
| 56.8112170173363 | 62.5433418420721 |
| 56.8106948442069 | 62.5420818593005 |
| 56.8106400000001 | 62.5416828 |
| 56.8088243 | 62.5361741000001 |
| 19 | |
| 56.7412497773474 | 62.568256746282 |
| 56.7395841980225 | 62.5738854386455 |
| 56.739574 | 62.5738948 |
| 56.738104330774 | 62.5777383582078 |
| 56.7379190038299 | 62.5789523340247 |
| 56.7379029735221 | 62.5790090036747 |
| 56.7367760230428 | 62.5829928893942 |
| 56.7355023747674 | 62.5886377829251 |
| 56.7368086801211 | 62.5908957403374 |
| 56.7397803549808 | 62.594282676456 |
| 56.7429150529547 | 62.5951739754345 |
| 56.7454944512357 | 62.595530495026 |
| 56.7464739229932 | 62.5952928152984 |
| 56.7465301335395 | 62.5951612837987 |
| 56.7465718687588 | 62.5952333953664 |
| 56.7499018722466 | 62.5920841389755 |
| 56.749673352067 | 62.5887566227889 |

| | |
|---|---|
| 56.7492163075204 | 62.5854291066023 |
| 56.7490530759722 | 62.5823986900752 |
| 56.7488571971743 | 62.5801407326628 |
| 56.7487678695055 | 62.5799564697309 |
| 56.7488245506083 | 62.5798436330033 |
| 56.7487919040138 | 62.5789523340247 |
| 56.748465436502 | 62.5776450955228 |
| 56.7486286706139 | 62.5766349566805 |
| 56.7473554256543 | 62.5747335188596 |
| 56.7441884490102 | 62.5703364438986 |
| 56.7412497773474 | 62.568256746282 |
| 20 | |
| 56.7064307 | 62.6252771 |
| 56.7025634 | 62.6281326 |
| 56.689174 | 62.6301963 |
| 56.6894114 | 62.6441457 |
| 56.6999959 | 62.6563691 |
| 56.7103364 | 62.6624828 |
| 56.7123019 | 62.6391362 |
| 56.7156838 | 62.6371187 |
| 56.714548 | 62.6270444 |
| 56.7064307 | 62.6252771 |
| 21 | |
| 56.6712643 | 62.6414268 |
| 56.6676144 | 62.6417689 |
| 56.6693376 | 62.653087 |
| 56.6709667 | 62.6584466 |
| 56.6727053 | 62.6574488 |
| 56.6744909 | 62.651747 |
| 56.6712643 | 62.6414268 |
| 22 | |
| 56.7396085960254 | 62.6640161655539 |
| 56.7340595114816 | 62.6664690203429 |
| 56.7340595114816 | 62.6696063927475 |
| 56.7342476295126 | 62.6705190829015 |
| 56.7348119779339 | 62.6710895142478 |
| 56.7354703736727 | 62.6710895142478 |
| 56.736003352218 | 62.6709754279785 |
| 56.7363168654645 | 62.6717740318633 |
| 56.7366930778944 | 62.6720592475364 |
| 56.7368811826914 | 62.6728578514212 |
| 56.7365990251414 | 62.6740557572484 |
| 56.7364736211032 | 62.674740274864 |
| 56.736787130411 | 62.6754247924795 |
| 56.7371006370932 | 62.676565655172 |
| 56.7369438840804 | 62.6777065178646 |
| 56.7363795677988 | 62.6786762511532 |
| 56.7362541630253 | 62.6794178119034 |
| 56.7364109189265 | 62.6802164157882 |
| 56.7369438840804 | 62.6807298039999 |
| 56.7371372156216 | 62.6813521686243 |
| 56.7369039997794 | 62.6828553043419 |
| 56.736787130411 | 62.6832397019235 |
| 56.7366930778944 | 62.6843235214814 |
| 56.7364736211032 | 62.6856355135779 |
| 56.7367557795984 | 62.6869475056743 |
| 56.7373827908621 | 62.6872897644821 |
| 56.7383232880649 | 62.6872897644821 |
| 56.7384686896929 | 62.6872897644821 |
| 56.7389189240708 | 62.6872897644821 |

| | |
|---|---|
| 56.7394761965245 | 62.689050972463 |
| 56.739514550598 | 62.6891721879248 |
| 56.7399534272371 | 62.6906553094251 |
| 56.7397339895609 | 62.6924236465986 |
| 56.7394205049344 | 62.6946483288491 |
| 56.738730829514 | 62.6960173640801 |
| 56.7391697153428 | 62.6973293561766 |
| 56.7395772475758 | 62.6980138737921 |
| 56.7399534272371 | 62.6977857012536 |
| 56.7402355595019 | 62.6973293561766 |
| 56.7409252071957 | 62.6981279600614 |
| 56.7414267611731 | 62.698185003196 |
| 56.7418969619226 | 62.6971582267727 |
| 56.7424298489638 | 62.6965877954264 |
| 56.7426467961586 | 62.6965877954264 |
| 56.7426806167107 | 62.6967589248304 |
| 56.7435896357071 | 62.6975004855805 |
| 56.7451882017624 | 62.698812477677 |
| 56.7463479030217 | 62.6989265639462 |
| 56.7470060958561 | 62.6983561325999 |
| 56.7481030581853 | 62.6960744072148 |
| 56.7489179236685 | 62.6915679995792 |
| 56.749105967029 | 62.6894574035979 |
| 56.7481343994936 | 62.6880883683669 |
| 56.7469120690171 | 62.6877461095591 |
| 56.7459091013666 | 62.687460893886 |
| 56.7456270118711 | 62.6863770743281 |
| 56.7457837285201 | 62.6849509959623 |
| 56.7453135766043 | 62.6842664783468 |
| 56.7472881749552 | 62.6816424941539 |
| 56.7490119454668 | 62.6789044236918 |
| 56.7490746265345 | 62.6767367845759 |
| 56.7487612201461 | 62.6754818356141 |
| 56.7480090341029 | 62.674740274864 |
| 56.746880726685 | 62.6742268866523 |
| 56.7457523852428 | 62.6735994121714 |
| 56.7457431810434 | 62.6734402761981 |
| 56.7457523852428 | 62.6734282827675 |
| 56.7466299870826 | 62.669834565286 |
| 56.7444359438898 | 62.6674957967662 |
| 56.743276183375 | 62.6665260634776 |
| 56.7422104258069 | 62.665841545862 |
| 56.7416461889247 | 62.664928855708 |
| 56.7410819435357 | 62.6647006831695 |
| 56.7407371227213 | 62.6649858988426 |
| 56.740893859849 | 62.6664119772083 |
| 56.7403609509368 | 62.6666401497468 |
| 56.7396085960254 | 62.6640161655539 |
| 23 | |
| 56.78328341992 | 62.714520730875 |
| 56.7828267860261 | 62.7149366703984 |
| 56.782859402918 | 62.7180265068574 |
| 56.7810654315918 | 62.7196902649507 |
| 56.7804782949977 | 62.7188583859041 |
| 56.7797606710773 | 62.7180859267893 |
| 56.7788473116119 | 62.7175511474022 |
| 56.7780970353519 | 62.7167786882875 |
| 56.7770205257134 | 62.7154714497855 |
| 56.7762375901371 | 62.7149960903303 |
| 56.7757482470734 | 62.7160062291727 |

| | |
|---|---|
| 56.7753893914215 | 62.7168975281512 |
| 56.7753567680096 | 62.7186801261084 |
| 56.774867413414 | 62.718917805836 |
| 56.7747042937917 | 62.7194525852232 |
| 56.774867413414 | 62.7210569233845 |
| 56.775193650523 | 62.7227801014098 |
| 56.7751284033289 | 62.7236714003883 |
| 56.7746716697818 | 62.7242061797755 |
| 56.7744433009154 | 62.7249192189583 |
| 56.7738234355306 | 62.7249786388902 |
| 56.773790810752 | 62.7259887777325 |
| 56.7739865589969 | 62.7267018169154 |
| 56.7744759251246 | 62.7266423969835 |
| 56.775552508054 | 62.7266423969835 |
| 56.7761723447654 | 62.726939496643 |
| 56.7768574154875 | 62.7280684753492 |
| 56.7774119873513 | 62.7291380341235 |
| 56.7780644143032 | 62.7309800520125 |
| 56.7782601401679 | 62.7332380094249 |
| 56.779206134064 | 62.7352582871096 |
| 56.7816199410161 | 62.7403684012533 |
| 56.7829898702002 | 62.7435770775762 |
| 56.7849794398135 | 62.7414379600277 |
| 56.7856643491022 | 62.7410220205043 |
| 56.7862514042139 | 62.7412597002319 |
| 56.7873276479623 | 62.7421509992105 |
| 56.7884690847268 | 62.7435176576443 |
| 56.7894474313399 | 62.7442306968271 |
| 56.7901648692393 | 62.7445277964866 |
| 56.7909801228549 | 62.7453596755333 |
| 56.7915997037036 | 62.7459538748523 |
| 56.7922192742758 | 62.7459538748523 |
| 56.7932953461085 | 62.7457756150566 |
| 56.7940127101085 | 62.7469045937628 |
| 56.7949909115415 | 62.7470234336266 |
| 56.7957734542424 | 62.746785753899 |
| 56.7966537951829 | 62.7464886542394 |
| 56.7965233756122 | 62.7458944549204 |
| 56.795936481908 | 62.7454190954652 |
| 56.7958060598325 | 62.7444683765547 |
| 56.7961973246929 | 62.7438741772357 |
| 56.7964907706484 | 62.7429234583252 |
| 56.7960342981659 | 62.7420321593466 |
| 56.7959038764319 | 62.7398930417981 |
| 56.7964581656561 | 62.7390017428195 |
| 56.796914632958 | 62.7367437854072 |
| 56.796849423685 | 62.7341293084034 |
| 56.7967842142982 | 62.7320496107868 |
| 56.7963929555861 | 62.7310988918763 |
| 56.7957082429769 | 62.7302670128296 |
| 56.7950561240594 | 62.7296133935787 |
| 56.7941757454597 | 62.7276525358259 |
| 56.7931323069144 | 62.7264641371878 |
| 56.7923823174552 | 62.725097478754 |
| 56.7913062193195 | 62.7214728629078 |
| 56.7907844636098 | 62.7193931652912 |
| 56.78328341992 | 62.714520730875 |

**Описание границ охотничьего угодья «Карагаевское»**

Северная граница: от северо-западного угла квартала 208 Кузнецовского участка Кузнецовского участкового лесничества Гаринского лесничества на восток по северным границам кварталов 208–222 Кузнецовского участка Кузнецовского участкового лесничества Гаринского лесничества до северо-восточного угла квартала 222 Кузнецовского участка Кузнецовского участкового лесничества Гаринского лесничества.

Восточная граница: от северо-восточного угла квартала 222 Кузнецовского участка Кузнецовского участкового лесничества Гаринского лесничества на юго-запад по восточным границам кварталов 222, 239, 257, 275, 307, 306, 319 Кузнецовского участка Кузнецовского участкового лесничества Гаринского лесничества до юго-восточного угла квартала 319 Кузнецовского участка Кузнецовского участкового лесничества Гаринского лесничества.

Южная граница: от юго-восточного угла квартала 319 Кузнецовского участка Кузнецовского участкового лесничества Гаринского лесничества на запад по южным границам кварталов 319, 318, 317, 316, 315, 314, 313, 312 Кузнецовского участка Кузнецовского участкового лесничества Гаринского лесничества до реки Тавда, далее вниз по течению по середине реки Тавда до юго-восточного угла квартала 24 урочища совхоз «Круторечeнский» Андрюшинского участкового лесничества Гаринского лесничества, далее на запад южным границам кварталов 24, 23, 22, 21 урочища совхоз «Круторечeнский» Андрюшинского участкового лесничества Гаринского лесничества до юго-западного угла квартала 21 урочища совхоз «Круторечeнский» Андрюшинского участкового лесничества Гаринского лесничества, далее на север по западным границам кварталов 21, 19 урочища совхоз «Круторечeнский» Андрюшинского участкового лесничества Гаринского лесничества до юго-восточного угла квартала 311 Кузнецовского участка Кузнецовского участкового лесничества Гаринского лесничества, далее на запад по южным границам кварталов 311, 310, 309 Кузнецовского участка Кузнецовского участкового лесничества Гаринского лесничества до юго-западного угла квартала 309 Кузнецовского участка Кузнецовского участкового лесничества Гаринского лесничества.

Западная граница: от юго-западного угла квартала 309 Кузнецовского участка Кузнецовского участкового лесничества Гаринского лесничества на север по западной границе квартала 309 Кузнецовского участка Кузнецовского участкового лесничества Гаринского лесничества до южной границы квартала 295 Кузнецовского участка Кузнецовского участкового лесничества Гаринского лесничества, далее на запад по южной границе квартала 295 Кузнецовского участка Кузнецовского участкового лесничества Гаринского лесничества до юго-западного угла квартала 295 Кузнецовского участка Кузнецовского участкового лесничества Гаринского лесничества, далее на север по западной границе квартала 295 Кузнецовского участка Кузнецовского участкового лесничества Гаринского лесничества, западной границе квартала 10 урочища совхоз «Круторечeнский» Андрюшинского участкового лесничества Гаринского лесничества, западным границам кварталов 277, 259 Кузнецовского участка Кузнецовского участкового лесничества Гаринского лесничества до северо-западного угла квартала 259 Кузнецовского участка Кузнецовского участкового лесничества Гаринского лесничества, далее на восток по северным границам кварталов 259–261 Кузнецовского участка Кузнецовского участкового лесничества Гаринского лесничества до северо-восточного угла квартала 261 Кузнецовского участка Кузнецовского участкового лесничества Гаринского лесничества, далее на юг по восточной границе квартала 261 Кузнецовского участка Кузнецовского участкового лесничества Гаринского лесничества до северной границы квартала 8 урочища совхоз «Круторечeнский» Андрюшинского участкового лесничества Гаринского лесничества, далее на северо-восток по северным границам кварталов 8, 9 урочища совхоз «Круторечeнский» Андрюшинского участкового лесничества Гаринского лесничества до реки Тавда, далее вниз по течению по середине реки Тавда до юго-западного угла квартала 280 Кузнецовского участка Кузнецовского участкового лесничества Гаринского лесничества, далее на север по западным границам кварталов 280, 264, 263, 244, 225, 208 Кузнецовского участка Кузнецовского

участкового лесничества Гаринского лесничества до северо-западного угла квартала 208 Кузнецовского участка Кузнецовского участкового лесничества Гаринского лесничества.

**Описание границ охотничьего угодья «Каранино»**

Северная граница: от северо-западного угла квартала 163 Азанковского участка Тавдинского участкового лесничества Тавдинского лесничества на восток по северной границе квартала 163 Азанковского участка Тавдинского участкового лесничества Тавдинского лесничества до юго-западного угла квартала 154 Азанковского участка Тавдинского участкового лесничества Тавдинского лесничества, далее на север по западным границам кварталов 154, 144 Азанковского участка Тавдинского участкового лесничества Тавдинского лесничества до северо-западного угла квартала 144 Азанковского участка Тавдинского участкового лесничества Тавдинского лесничества, далее на восток по северным границам кварталов 144, 145 Азанковского участка Тавдинского участкового лесничества Тавдинского лесничества, северным границам кварталов 126, 127 Тавдинского участка Тавдинского участкового лесничества Тавдинского лесничества до северо-восточного угла квартала 127 Тавдинского участка Тавдинского участкового лесничества Тавдинского лесничества, далее на юг по восточной границе квартала 127 Тавдинского участка Тавдинского участкового лесничества Тавдинского лесничества до северо-западного угла квартала 49 Пригородного участка Городского участкового лесничества Тавдинского лесничества, далее на восток по северным границам кварталов 49–52 Пригородного участка Городского участкового лесничества Тавдинского лесничества до северо-восточного угла квартала 52 Пригородного участка Городского участкового лесничества Тавдинского лесничества.

Восточная граница: от северо-восточного угла квартала 52 Пригородного участка Городского участкового лесничества Тавдинского лесничества на юг по восточной границе квартала 52 Пригородного участка Городского участкового лесничества Тавдинского лесничества до юго-восточного угла квартала 52 Пригородного участка Городского участкового лесничества Тавдинского лесничества, далее на запад по южным границам кварталов 52, 51 Пригородного участка Городского участкового лесничества Тавдинского лесничества до северо-восточного угла квартала 78 Пригородного участка Городского участкового лесничества Тавдинского лесничества, далее на юг по восточным границам кварталов 78, 101 Пригородного участка Городского участкового лесничества Тавдинского лесничества до северо-западного угла квартала 112 Пригородного участка Городского участкового лесничества Тавдинского лесничества, далее на восток по северным границам кварталов 112, 113 Пригородного участка Городского участкового лесничества Тавдинского лесничества до северо-восточного угла квартала 113 Пригородного участка Городского участкового лесничества Тавдинского лесничества, далее на юг по восточным границам кварталов 113, 117, 124 Пригородного участка Городского участкового лесничества Тавдинского лесничества до юго-восточного угла квартала 124 Пригородного участка Городского участкового лесничества Тавдинского лесничества.

Южная граница: от юго-восточного угла квартала 124 Пригородного участка Городского участкового лесничества Тавдинского лесничества на юго-запад по южным границам кварталов 128, 130, 129 Пригородного участка Городского участкового лесничества Тавдинского лесничества, южным границам кварталов 232, 234, 233 Азанковского участка Тавдинского участкового лесничества Тавдинского лесничества до юго-западного угла квартала 233 Азанковского участка Тавдинского участкового лесничества Тавдинского лесничества.

Западная граница: от юго-западного угла квартала 233 Азанковского участка Тавдинского участкового лесничества Тавдинского лесничества на север по западным границам кварталов 233, 230, 227, 224, 221 Азанковского участка Тавдинского участкового лесничества Тавдинского лесничества до северо-западного угла квартала 221 Азанковского участка Тавдинского участкового лесничества Тавдинского лесничества, далее на запад по южным границам кварталов 217, 216 Азанковского участка Тавдинского участкового лесничества

Тавдинского лесничества до юго-западного угла квартала 216 Азанковского участка Тавдинского участкового лесничества Тавдинского лесничества, далее на север по западным границам кварталов 216, 208, 200, 195, 183, 175, 163 Азанковского участка Тавдинского участкового лесничества Тавдинского лесничества до северо-западного угла квартала 163 Азанковского участка Тавдинского участкового лесничества Тавдинского лесничества.

**Описание границ охотничьего угодья «Каргинское»**

Северная граница: от пересечения автомобильной дороги Пермь – Екатеринбург с административной границей Свердловской области и Пермского края на восток по автомобильной дороге Пермь – Екатеринбург до села Быково, далее по автомобильной дороге Быково – Ачит до поселка городского типа Ачит, далее на восток по автомобильной дороге Ачит – Ялым до деревни Ялым, далее на юг вниз по течению по середине реки Ут до устья реки Ут, далее на север вверх по течению по середине реки Бисерть до устья реки Арий, далее на восток вверх по течению по середине реки Арий до пересечения с северной границей квартала 4 Ключевского участка Ключевского участкового лесничества Красноуфимского лесничества, далее на восток по северным границам кварталов 4, 5 Ключевского участка Ключевского участкового лесничества Красноуфимского лесничества до северо-восточного угла квартала 5 Ключевского участка Ключевского участкового лесничества Красноуфимского лесничества.

Восточная граница: от северо-восточного угла квартала 5 Ключевского участка Ключевского участкового лесничества Красноуфимского лесничества на юг по восточной границе квартала 5 Ключевского участка Ключевского участкового лесничества Красноуфимского лесничества до северо-западного угла квартала 14 Ключевского участка Ключевского участкового лесничества Красноуфимского лесничества, далее на восток по северной границе квартала 14 Ключевского участка Ключевского участкового лесничества Красноуфимского лесничества до реки Кушу-Елга, далее на юг вниз по течению по середине реки Кушу-Елга до села Ключ, далее на юг по автомобильной дороге Ключ – Азигулово через деревню Конёвка, деревню Еманзельга до пересечения с северо-восточной границей земельного участка коллективного сельскохозяйственного предприятия «Бакийковское» (граница Ачитского муниципального округа Свердловской области).

Южная граница: от пересечения автомобильной дороги Ключ – Азигулово с северо-восточной границей земельного участка коллективного сельскохозяйственного предприятия «Бакийковское» (граница Ачитского муниципального округа Свердловской области) на запад по северо-восточной границей земельного участка коллективного сельскохозяйственного предприятия «Бакийковское», далее на запад по северо-восточной границе земельного участка коллективного сельскохозяйственного предприятия «Бакийковское» до реки Уфы, далее на северо-запад вниз по течению по середине реки Уфы до западной границы земельного участка коллективного сельскохозяйственного предприятия «Бакийковское», далее на северо-запад по западной границе земельного участка сельскохозяйственного производственного кооператива «Каргинский» до южной границы квартала 49 Ключевского участка Ключевского участкового лесничества Красноуфимского лесничества, далее на северо-запад по южной границе квартала 49 Ключевского участка Ключевского участкового лесничества Красноуфимского лесничества до юго-западного угла квартала 49 Ключевского участка Ключевского участкового лесничества Красноуфимского лесничества, далее на север по западной границе квартала 49 Ключевского участка Ключевского участкового лесничества Красноуфимского лесничества, земельного участка сельскохозяйственного производственного кооператива «Каргинский», квартала 25 Ключевского участка Ключевского участкового лесничества Красноуфимского лесничества до южной границы земельного участка сельскохозяйственного производственного кооператива «Уфимский», далее на северо-запад по южной и западной границам земельного участка сельскохозяйственного производственного кооператива «Уфимский» до северной границы полосы отвода железнодорожной ветки Москва – Свердловск, далее на восток по северной границе полосы отвода железнодорожной ветки Москва – Свердловск до западной границы

земельного участка сельскохозяйственного производственного кооператива «Уфимский», далее на север по западной границе земельного участка сельскохозяйственного производственного кооператива «Уфимский» до южной границы земельного участка сельскохозяйственного производственного кооператива «Заря», далее на северо-запад по южной и западной границам земельного участка сельскохозяйственного производственного кооператива «Заря», западной границе земельного участка сельскохозяйственного производственного кооператива «Ачитский» до юго-западного угла квартала 107 Ачитского участка Афанасьевского участкового лесничества Красноуфимского лесничества, далее на северо-запад по западной границе квартала 107 Ачитского участка Афанасьевского участкового лесничества Красноуфимского лесничества до северо-западного угла квартала 107 Ачитского участка Афанасьевского участкового лесничества Красноуфимского лесничества, далее на восток по северным границам кварталов 107, 108 Ачитского участка Афанасьевского участкового лесничества Красноуфимского лесничества до западной границы земельного участка сельскохозяйственного производственного кооператива «Ачитский», далее на северо-запад по западной и южной границам земельного участка сельскохозяйственного производственного кооператива «Ачитский», южной границе земельного участка сельскохозяйственного производственного кооператива «Бакряжский» до административной границы Свердловской области и Пермского края.

Западная граница: от пересечения южной границы земельного участка сельскохозяйственного производственного кооператива «Бакряжский» (граница Ачитского муниципального округа Свердловской области) с административной границей Свердловской области и Пермского края на север по административной границе Свердловской области и Пермского края до пересечения с автомобильной дорогой Пермь – Екатеринбург.

За исключением лесопарковых зон кварталов 106–109, 111, 112, 114–118 Ачитского участка Афанасьевского участкового лесничества Красноуфимского лесничества, 30, 31, 35, 36, 38, 44, 49, 58 Ключевского участка Ключевского участкового лесничества Красноуфимского лесничества.

За исключением земель, непригодных для осуществления видов деятельности в сфере охотничьего хозяйства, в том числе земель населенных пунктов (село Быково, поселок городского типа Ачит, поселок Заря, деревня Гайны, поселок Уфимский, деревня Судницына, деревня Ильята, деревня Нижний Арий, деревня Верхний Арий, деревня Зобнина, деревня Ключ, деревня Конёвка, деревня Еманзельга, деревня Кирчигаз, село Карги), в следующих границах:

| | |
|---|---|
| 1 | |
| 56.8944022 | 57.605009 |
| 56.8937285088713 | 57.6058007671775 |
| 56.89358323626 | 57.6057758488057 |
| 56.8934312194381 | 57.6057519684072 |
| 56.8933469656276 | 57.6058351119832 |
| 56.8931737513679 | 57.6060271471501 |
| 56.8929727501441 | 57.6062498841586 |
| 56.8922348177293 | 57.6070376836665 |
| 56.8920445040396 | 57.6072649639031 |
| 56.8919437284456 | 57.6073852891703 |
| 56.8918900194948 | 57.6074547778369 |
| 56.8917689929283 | 57.6081037222571 |
| 56.8917183 | 57.6081633 |
| 56.8893624 | 57.6184415 |
| 56.8891170908755 | 57.6223232204313 |
| 56.8890803784929 | 57.6225200722183 |
| 56.8890684035609 | 57.6225833792338 |
| 56.8890446139242 | 57.6227089980196 |
| 56.8888963027062 | 57.6235042628868 |
| 56.8890106710919 | 57.624007184896 |
| 56.8883074 | 57.6351355999999 |
| 2 | |

| | |
|---|---|
| 56.810548823174 | 57.8797719999675 |
| 56.8104123 | 57.8795205 |
| 56.8104644 | 57.8790879 |
| 56.8097711 | 57.8775786 |
| 56.8060014 | 57.8771949 |
| 56.8043997 | 57.8777173 |
| 56.801392 | 57.8812887 |
| 56.7983044 | 57.8835668 |
| 56.7927602 | 57.8817803 |
| 56.7917437 | 57.8824273 |
| 56.7911003 | 57.8835297 |
| 56.7913791 | 57.8846089 |
| 56.7908403 | 57.884565 |
| 56.7857747 | 57.8983334 |
| 56.7844399 | 57.9053018 |
| 56.7859175 | 57.9105262 |
| 56.7880923 | 57.9125114 |
| 56.7892942 | 57.9162729 |
| 56.79109 | 57.92063 |
| 56.7936905 | 57.9203686 |
| 56.7974771 | 57.9206614 |
| 56.8017124 | 57.9185549 |
| 56.8046202 | 57.9168749 |
| 56.8065163 | 57.911571 |
| 56.8106919 | 57.9076005 |
| 3 | |
| 56.7378986335944 | 57.9657406309716 |
| 56.7378931958515 | 57.9658161889516 |
| 56.7383643071653 | 57.966313949409 |
| 56.7384778265834 | 57.9663771298928 |
| 56.7384674036337 | 57.9662326686287 |
| 56.7508345 | 57.9735562 |
| 56.7551435 | 57.9739955 |
| 56.7564800775676 | 57.9708609148033 |
| 56.756549841994 | 57.9708471369936 |
| 56.7566539614969 | 57.9706323938414 |
| 56.7566387269037 | 57.9704344478569 |
| 56.7563746 | 57.966917 |
| 56.7563651213296 | 57.9668794382798 |
| 56.7563340157234 | 57.9664752771871 |
| 56.7557727738708 | 57.9645321059653 |
| 56.7555985 | 57.9638415 |
| 56.7552365016958 | 57.9631068047037 |
| 56.7540728400368 | 57.9606760253553 |
| 56.754080556604 | 57.9607607511122 |
| 56.7536310869643 | 57.9598485279712 |
| 56.753649633744 | 57.9598329079143 |
| 56.7527922418437 | 57.9581251022216 |
| 56.7527514687383 | 57.9580632948205 |
| 56.7518901 | 57.9563151 |
| 56.7507125 | 57.9544112 |
| 56.7501654 | 57.9481223 |
| 56.7500933090992 | 57.9479859487445 |
| 56.7499444744763 | 57.9471936918799 |
| 56.7495222890503 | 57.9463314649635 |
| 56.7493739927631 | 57.9460286243383 |
| 56.7493637085003 | 57.9460206977062 |
| 56.748890106379 | 57.9456302745812 |
| 56.7488673602277 | 57.9456290945074 |
| 56.7488533623772 | 57.9456407388728 |

| | |
|---|---|
| 56.74872 | 57.9453885 |
| 56.7481538777413 | 57.946276380048 |
| 56.7481508296136 | 57.9462580676895 |
| 56.7481393912568 | 57.9462456280378 |
| 56.7481236530063 | 57.9462551731026 |
| 56.7481123501848 | 57.946288012795 |
| 56.7481009937284 | 57.9463123539548 |
| 56.748084229982 | 57.9463090405707 |
| 56.7480693947789 | 57.9462603324902 |
| 56.748050531116 | 57.9462550111795 |
| 56.7480195699193 | 57.9463152719767 |
| 56.7479896406469 | 57.9464047397056 |
| 56.7479152991218 | 57.9466250299245 |
| 56.7479017104981 | 57.9466718675251 |
| 56.747396232207 | 57.9474646363704 |
| 56.7473951435871 | 57.9474627194264 |
| 56.747402542153 | 57.9474327147192 |
| 56.7474297584288 | 57.9474060166322 |
| 56.7474406663938 | 57.9473817013136 |
| 56.7474371478831 | 57.9473595001391 |
| 56.7474210512999 | 57.9473478111864 |
| 56.7473923054661 | 57.947369036217 |
| 56.7473685152041 | 57.9474177771209 |
| 56.7473605877147 | 57.9474909720215 |
| 56.7473443251188 | 57.9475280115206 |
| 56.747294750416 | 57.9475978115704 |
| 56.7472478970691 | 57.9476638626571 |
| 56.7471788580356 | 57.9477300088375 |
| 56.7471041493978 | 57.9478487871484 |
| 56.7470655270032 | 57.947923532919 |
| 56.7470327260485 | 57.9479812777318 |
| 56.7470197046255 | 57.9480294161302 |
| 56.7470156682425 | 57.9480614953451 |
| 56.7468910683761 | 57.9482569120305 |
| 56.7468582416064 | 57.9482398504712 |
| 56.7469846345436 | 57.947894047463 |
| 56.7470985424324 | 57.9475164060192 |
| 56.7472987731204 | 57.9470003684654 |
| 56.7475516618017 | 57.9466026894294 |
| 56.7477142812499 | 57.9461948482212 |
| 56.7477001651241 | 57.9458588504839 |
| 56.7480915875556 | 57.9452817447536 |
| 56.7468745915451 | 57.9448657455349 |
| 56.7448964777534 | 57.944119473474 |
| 56.7422593295748 | 57.9476197288793 |
| 56.741011138817 | 57.9492764176117 |
| 56.7409439713034 | 57.9493655671766 |
| 56.7408654206708 | 57.9494696618797 |
| 56.7393526920587 | 57.9514771116345 |
| 56.7397528932413 | 57.952523681148 |
| 56.7403257676822 | 57.9540218099663 |
| 56.7404673628152 | 57.9543920000953 |
| 56.7406778560807 | 57.9552271545127 |
| 56.7410117709622 | 57.9565170599465 |
| 56.7409101225153 | 57.9566742410648 |
| 56.7408621915029 | 57.9568261450638 |
| 56.7407758597301 | 57.9569700499973 |
| 56.7407471127305 | 57.9570715217963 |
| 56.7406634284578 | 57.9572661138685 |
| 56.7405665097649 | 57.9574535949921 |

| | |
|---|---|
| 56.7404924445797 | 57.9576540252678 |
| 56.7404232112842 | 57.9578319560001 |
| 56.7403957037024 | 57.9579537893406 |
| 56.7403335729198 | 57.9581529191129 |
| 56.7402538129697 | 57.9582656614137 |
| 56.7402085952346 | 57.9583123516331 |
| 56.7401785177133 | 57.9583346187735 |
| 56.7400898892183 | 57.9583364390734 |
| 56.7400109424959 | 57.9582996362472 |
| 56.7399734778022 | 57.9582938727207 |
| 56.7398866757482 | 57.9583081775708 |
| 56.7397890574289 | 57.9583577357578 |
| 56.7397473170331 | 57.9584504455776 |
| 56.7396602621067 | 57.9586530623633 |
| 56.7394877001736 | 57.9590488902739 |
| 56.7394322915398 | 57.9591675295954 |
| 56.739368536059 | 57.9592598261051 |
| 56.7393006420318 | 57.9593570923005 |
| 56.7392515523101 | 57.9594240557565 |
| 56.7392345945691 | 57.9595215975986 |
| 56.7392098911075 | 57.9595483047557 |
| 56.7391341310094 | 57.9596371805514 |
| 56.7391005082612 | 57.9597372820773 |
| 56.7390194204869 | 57.959894121654 |
| 56.7389267405697 | 57.9599703695374 |
| 56.73877900019 | 57.9600361083142 |
| 56.7386593670915 | 57.9601120540995 |
| 56.7385925153742 | 57.9601750982142 |
| 56.7382941200393 | 57.9602452779891 |
| 4 | |
| 56.7532613 | 57.9999151 |
| 56.7571028 | 58.0089937 |
| 56.7602534 | 58.0074058 |
| 56.7600095 | 58.0058223 |
| 56.7598466 | 58.0047651 |
| 56.7592505 | 58.0049895 |
| 5 | |
| 56.6946828828537 | 58.0146318730292 |
| 56.6933136 | 58.0127048 |
| 56.6882938 | 58.0139922 |
| 56.6944212 | 58.0690955 |
| 56.7015343213166 | 58.079354205972 |
| 6 | |
| 56.7171368 | 58.0770993 |
| 56.7157709 | 58.0664778 |
| 56.7177197 | 58.0623793 |
| 56.7157532 | 58.0564999 |
| 56.7085575 | 58.0341624 |
| 7 | |
| 56.7809582 | 58.0884397 |
| 56.7811169 | 58.0918836 |
| 8 | |
| 56.7500376 | 58.1703948 |
| 56.7499394 | 58.1705739 |
| 56.7497801 | 58.1704509 |
| 56.7497801 | 58.1699928 |
| 56.7498169 | 58.1689759 |
| 56.7496453 | 58.1687636 |
| 56.7493206 | 58.1686854 |
| 56.7490878 | 58.1690541 |

| | |
|---|---|
| 56.7490694 | 58.1695458 |
| 56.7487018 | 58.1696911 |
| 56.7484435 | 58.1701166 |
| 56.7482894 | 58.1701007 |
| 56.7480642 | 58.169677 |
| 56.7479985299521 | 58.1696775618484 |
| 9 | |
| 56.7300105925277 | 58.1932999004042 |
| 56.7299365664473 | 58.1931490270543 |
| 56.729945194966 | 58.1929866700833 |
| 56.7299190047372 | 58.1929168819809 |
| 56.7286600281773 | 58.1895567842488 |
| 56.7288320272852 | 58.188535112951 |
| 56.7300539596403 | 58.1860739485114 |
| 56.7298533893941 | 58.1854977550825 |
| 56.7297405747643 | 58.1851737609683 |
| 56.7296011053221 | 58.1847733103583 |
| 56.7295973488957 | 58.1847623851909 |
| 56.7295608378872 | 58.1846574932734 |
| 56.7294703607993 | 58.1843977573999 |
| 56.7293413987584 | 58.1840273474635 |
| 56.7292236056562 | 58.1836890662539 |
| 56.729212603647 | 58.1836621605249 |
| 56.7288336273043 | 58.1827317687863 |
| 56.728366619424 | 58.1820830456204 |
| 56.7277817002011 | 58.1815200888482 |
| 56.7261748292287 | 58.1802897911925 |
| 56.722644218165 | 58.1847202274574 |
| 56.7226127528927 | 58.1847663860101 |
| 56.7213401056629 | 58.1868883016561 |
| 56.7194398102663 | 58.1895737884798 |
| 56.7190845152689 | 58.1900758482676 |
| 56.7189916240496 | 58.1902071982805 |
| 56.7189091293545 | 58.190331010114 |
| 56.7188528189683 | 58.1904157939519 |
| 56.7189630557512 | 58.1906281031922 |
| 56.7190802344903 | 58.1908722519494 |
| 56.7196310175388 | 58.1920158484782 |
| 56.7199445412164 | 58.1926588158487 |
| 56.7142502 | 58.201784 |
| 56.7135959334167 | 58.2028228106516 |
| 56.7108269987277 | 58.2069795102903 |
| 56.7099919104145 | 58.2095786853944 |
| 56.7096216764939 | 58.2107307920988 |
| 56.709453 | 58.2112011 |
| 56.7094650159691 | 58.2112182937321 |
| 56.7094504663919 | 58.2112635696093 |
| 56.7093487850434 | 58.2115798041718 |
| 56.709422755199 | 58.2116620975206 |
| 56.7100126894399 | 58.2123063364871 |
| 56.7108751302294 | 58.2132484310702 |
| 56.7117162980964 | 58.2140823421191 |
| 10 | |
| 56.6946561 | 58.2773413 |
| 56.6938614 | 58.2743979 |
| 56.6911646 | 58.2692104 |
| 56.6905841 | 58.2700723 |
| 56.6907538 | 58.2771137 |
| 56.6920844 | 58.2804311 |
| 56.694415 | 58.2889198 |

| | |
|---|---|
| 56.6957366 | 58.2929202 |
| 56.6968348 | 58.2934731 |
| 56.6984777 | 58.2977012 |
| 56.6992723 | 58.3035067 |
| 56.6997277 | 58.304954 |
| 56.7011383 | 58.3074095 |
| 56.7033256 | 58.3119791 |
| 56.7042897 | 58.310857 |
| 56.702531 | 58.3067428 |
| 56.7007187 | 58.3031164 |
| 56.7004829 | 58.3021173 |
| 56.7003884 | 58.3002706 |
| 56.7011651 | 58.2990347 |
| 56.7008169 | 58.2950993 |
| 56.698317 | 58.2917331 |
| 56.6976384 | 58.2918307 |
| 56.6969688 | 58.2905622 |
| 56.696567 | 58.288936 |
| 56.696567 | 58.2879278 |
| 56.6967277 | 58.286204 |
| 56.6964777 | 58.2837485 |
| 56.6966644 | 58.2832996 |
| 11 | |
| 56.5725698 | 58.2827196 |
| 56.5753465 | 58.2827903 |
| 56.579522 | 58.2770851 |
| 56.5829462 | 58.2786715 |
| 56.5843399 | 58.273467 |
| 56.5862478 | 58.2717043 |
| 56.5866997 | 58.274318 |
| 56.5890761 | 58.2723729 |
| 56.5883063 | 58.2699719 |
| 56.5912684 | 58.272768 |
| 56.5917202 | 58.2661426 |
| 56.5899463 | 58.2662337 |
| 56.5903145 | 58.2621309 |
| 56.5885741 | 58.2634073 |
| 56.5886243 | 58.2649269 |
| 56.5868001 | 58.2657779 |
| 56.5866997 | 58.2681788 |
| 56.5826494 | 58.2693033 |
| 56.5814261 | 58.2721014 |
| 56.5781906 | 58.2725269 |
| 56.5743774 | 58.2687157 |
| 56.5727774 | 58.2746061 |
| 56.569207 | 58.272974 |
| 56.5690165 | 58.2759179 |
| 56.568063 | 58.278891 |
| 56.5685076145498 | 58.2792686870188 |
| 12 | |
| 56.5955897 | 58.3627975 |
| 56.5963162 | 58.3602333 |
| 56.5980823 | 58.3592141 |
| 56.5975389 | 58.3554482 |
| 56.5972908 | 58.3524442 |
| 56.5942666 | 58.3530879 |
| 56.5908759 | 58.3529377 |
| 56.5901433 | 58.355813 |
| 56.5880993 | 58.3533668 |
| 56.5872927411558 | 58.35618769693 |

| | |
|---|---|
| 13 | |
| 56.7188148 | 58.3677913 |
| 56.7177786 | 58.3696795 |
| 56.7173844 | 58.3742725 |
| 56.7181815 | 58.3744616 |
| 56.7184177 | 58.3736195 |
| 56.7188298 | 58.3711259 |
| 14 | |
| 56.6298361580636 | 58.4190873774373 |
| 56.6312612 | 58.4173965 |
| 56.6300573 | 58.4119033 |
| 56.6264772054948 | 58.4035673353535 |
| 56.626000380914 | 58.3995252250209 |
| 56.6258809530113 | 58.3996291837894 |
| 56.6258036794293 | 58.3997014828368 |
| 56.6257422763861 | 58.3997649415755 |
| 56.6256556867889 | 58.3998730055352 |
| 56.6255999900217 | 58.3999806982604 |
| 56.6254776421547 | 58.4002573385601 |
| 56.6253323952545 | 58.4005411679974 |
| 56.625250917214 | 58.4007120208529 |
| 56.6248874 | 58.3998656 |
| 56.6233934004781 | 58.4004923082788 |
| 56.6233563496001 | 58.4004650996525 |
| 56.623251411652 | 58.4003274373025 |
| 56.6231577916541 | 58.400196613802 |
| 56.6231041298089 | 58.4001191184094 |
| 56.6228678913651 | 58.3999691028327 |
| 56.622802597283 | 58.3999017289963 |
| 56.6227407220165 | 58.3998280147827 |
| 56.6226460962202 | 58.3997839173564 |
| 56.6224950340364 | 58.3997849712312 |
| 56.6224075599909 | 58.3998195829794 |
| 56.6222681030574 | 58.3999100670812 |
| 56.6221208738417 | 58.3999630902688 |
| 56.6219616380137 | 58.4000386322702 |
| 56.6218204555406 | 58.4000938345425 |
| 56.6217458801221 | 58.40011224108 |
| 56.6217096171783 | 58.4001208293587 |
| 56.6216415574659 | 58.4001632275081 |
| 56.6216331656061 | 58.4001738580627 |
| 56.6215981875472 | 58.4002172862813 |
| 15 | |
| 56.8904413288442 | 57.6115857490087 |
| 56.8904387493857 | 57.61158706602 |
| 56.8904394702389 | 57.6115917787353 |
| 56.8904420496974 | 57.6115904617243 |
| 56.8904413288442 | 57.6115857490087 |
| 16 | |
| 56.8899097610696 | 57.6118698641493 |
| 56.8899071848079 | 57.611871345038 |
| 56.8899079024495 | 57.6118758937759 |
| 56.8899104819117 | 57.611874576804 |
| 56.8899097610696 | 57.6118698641493 |
| 17 | |
| 56.8893362545309 | 57.6121777113244 |
| 56.8893342517793 | 57.6121809601485 |
| 56.889363030754 | 57.6122424363661 |
| 56.8893650335072 | 57.6122391875428 |
| 56.8893362545309 | 57.6121777113244 |

| | |
|---|---|
| 18 | |
| 56.8897960673647 | 57.6126770526114 |
| 56.8897947118315 | 57.6126812440334 |
| 56.8897970957244 | 57.6126837147285 |
| 56.8897984544567 | 57.6126796872225 |
| 56.8897960673647 | 57.6126770526114 |
| 19 | |
| 56.889047727113 | 57.6127125083908 |
| 56.8890458204645 | 57.6127160791424 |
| 56.8890476852339 | 57.6127195683365 |
| 56.8890495918826 | 57.6127159975849 |
| 56.889047727113 | 57.6127125083908 |
| 20 | |
| 56.8902732545873 | 57.6131875837987 |
| 56.8902718990374 | 57.6131917752566 |
| 56.8902742829206 | 57.6131942460152 |
| 56.890275635272 | 57.6131898906387 |
| 56.8902732545873 | 57.6131875837987 |
| 21 | |
| 56.7635829367654 | 57.9111046211426 |
| 56.7634188442199 | 57.9111478124308 |
| 56.7632635675013 | 57.911385463016 |
| 56.7630019413327 | 57.9117858473623 |
| 56.7629369068682 | 57.9118853898477 |
| 56.762904518321 | 57.9119609955588 |
| 56.7628788914242 | 57.9120066129732 |
| 56.7628616329416 | 57.9120373615473 |
| 56.7628052751638 | 57.9121243067345 |
| 56.7627725715003 | 57.9120453695998 |
| 56.7626959375966 | 57.9121704309619 |
| 56.7626662890597 | 57.91222249173 |
| 56.7626361749873 | 57.9122735975505 |
| 56.7625607019405 | 57.9123930311171 |
| 56.7623702437469 | 57.9126850081125 |
| 56.7622528041864 | 57.9128820599391 |
| 56.7619886020455 | 57.913252966171 |
| 56.7620851245792 | 57.9135544697837 |
| 56.7621660665794 | 57.9138064856827 |
| 56.7622792438149 | 57.9140787512555 |
| 56.7624732606579 | 57.9138107860317 |
| 56.7638959756129 | 57.9118265985855 |
| 56.7638951343195 | 57.9118246836993 |
| 56.7638271747161 | 57.9116489590464 |
| 56.7635829367654 | 57.9111046211426 |
| 22 | |
| 56.7290929 | 58.011117 |
| 56.7256907 | 58.0120182 |
| 56.7242220842268 | 58.0136214660607 |
| 56.7226996880068 | 58.0131123380463 |
| 56.7226959447947 | 58.01386146306 |
| 56.7226874161593 | 58.0145598726646 |
| 56.7228215376886 | 58.0151504219468 |
| 56.721052 | 58.0170822 |
| 56.719380103238 | 58.0203339750348 |
| 56.7186222768451 | 58.0187433194842 |
| 56.7185006492493 | 58.0183409908724 |
| 56.7182409676907 | 58.0179006992712 |
| 56.7176668990476 | 58.0176809194236 |
| 56.7166900290873 | 58.0177130429611 |
| 56.7158024739265 | 58.0172293948754 |

| | |
|---|---|
| 56.7155399304037 | 58.0175387293513 |
| 56.715310464163 | 58.0183340241084 |
| 56.7154941371258 | 58.0200518291195 |
| 56.7160688742171 | 58.0224420079663 |
| 56.7166071743299 | 58.024201723366 |
| 56.7171202721829 | 58.0253020801087 |
| 56.7174753785937 | 58.0258262649928 |
| 56.7179903661896 | 58.0342982196644 |
| 56.7170194433688 | 58.0355717361277 |
| 56.7168552419198 | 58.0355883582445 |
| 56.7167093567054 | 58.0356766917404 |
| 56.7166497812473 | 58.0360140919931 |
| 56.7151291 | 58.0376065 |
| 56.7165186 | 58.0410504 |
| 56.7181024 | 58.0432606 |
| 56.7183372991329 | 58.0432690029723 |
| 56.7183690003147 | 58.0433482447105 |
| 56.7184559701498 | 58.043273248153 |
| 56.7210991 | 58.0433678 |
| 56.7261734 | 58.045578 |
| 56.7268901877424 | 58.0454202914744 |
| 56.7270669922454 | 58.0461527972329 |
| 56.7278823192758 | 58.0478951901608 |
| 56.7282768165825 | 58.0485149058803 |
| 56.7286008563107 | 58.0492780871264 |
| 56.7307191584555 | 58.0474416945707 |
| 56.7312352030056 | 58.0491974097703 |
| 56.7317776456062 | 58.0493254596771 |
| 56.7320294013641 | 58.0498891043885 |
| 56.7323621783419 | 58.0504752536691 |
| 56.731987392064 | 58.0515815517 |
| 56.7318434220945 | 58.0528208580927 |
| 56.7326921458556 | 58.0538447573165 |
| 56.733628251967 | 58.0518802867159 |
| 56.7339853017739 | 58.0522105737655 |
| 56.7344487437849 | 58.0512662107991 |
| 56.7346181153769 | 58.0513366434854 |
| 56.7351713313057 | 58.0522543472732 |
| 56.734994580341 | 58.0531861229994 |
| 56.7346330073731 | 58.0532628297966 |
| 56.7340223073834 | 58.0544246540912 |
| 56.7341488486293 | 58.0546027801608 |
| 56.7347214702508 | 58.0539739524673 |
| 56.7349162914945 | 58.0542425950641 |
| 56.7342926026594 | 58.0554745564019 |
| 56.7345597918386 | 58.0557919933233 |
| 56.7356322035075 | 58.0539627577963 |
| 56.7361826273073 | 58.0547353787886 |
| 56.7383818289072 | 58.0511049106739 |
| 56.7381518677896 | 58.0507011609458 |
| 56.7371320399224 | 58.0527259120455 |
| 56.7369611382388 | 58.0522013559852 |
| 56.7373263195287 | 58.0512518386558 |
| 56.7372997840144 | 58.0509023433577 |
| 56.7368480426754 | 58.0498827878776 |
| 56.7368012564681 | 58.0497772419837 |
| 56.7367512992096 | 58.0491496833415 |
| 56.7365578728093 | 58.0488679048399 |
| 56.7362634525209 | 58.0484388509504 |
| 56.7361381374505 | 58.0481866344668 |

| | |
|---|---|
| 56.7357896967797 | 58.0474872040973 |
| 56.7359133530563 | 58.0470045435929 |
| 56.7359866223806 | 58.0467290175634 |
| 56.7359055270279 | 58.0464618704168 |
| 56.7357978322083 | 58.0463728115777 |
| 56.735634259088 | 58.0462497920406 |
| 56.7353585017011 | 58.0461216324401 |
| 56.7354348949486 | 58.0454764237012 |
| 56.7347757768085 | 58.0440373961346 |
| 56.7341548722468 | 58.0447719079718 |
| 56.7333929198034 | 58.0441377232209 |
| 56.7329647934096 | 58.0444935871323 |
| 56.7329071799039 | 58.0445415971057 |
| 56.7320286311426 | 58.0431988654066 |
| 56.7337468088306 | 58.0387979322083 |
| 56.7338690666584 | 58.0384421610379 |
| 56.7338204199767 | 58.0304591629874 |
| 56.7326807463055 | 58.0309961353681 |
| 56.7326477 | 58.0287981 |
| 56.730835 | 58.0190563 |
| 56.7290929 | 58.011117 |
| 23 | |
| 56.7556197 | 58.1462775 |
| 56.7526569 | 58.1485446 |
| 56.7527588 | 58.1517355 |
| 56.7561305 | 58.1527739 |
| 56.7594128 | 58.1518976 |
| 56.7596082 | 58.1499814 |
| 56.7603933 | 58.1505881 |
| 56.7610556 | 58.1506905 |
| 56.7609716 | 58.1484462 |
| 56.7596479 | 58.1485406 |
| 56.7595166 | 58.1464373 |
| 56.7556197 | 58.1462775 |
| 24 | |
| 56.7413814 | 58.1603917 |
| 56.7398987 | 58.1612071 |
| 56.7384158 | 58.1637391 |
| 56.7364386 | 58.1669792 |
| 56.7376626 | 58.1697901 |
| 56.7407695 | 58.1682666 |
| 56.7409696 | 58.167344 |
| 56.7413226 | 58.1670221 |
| 56.7420404 | 58.1679448 |
| 56.7464295 | 58.1636318 |
| 56.7462648 | 58.1604775 |
| 56.7413814 | 58.1603917 |
| 25 | |
| 56.6174264 | 58.242216 |
| 56.6166117 | 58.2447266 |
| 56.6164653845846 | 58.2477126852241 |
| 56.6162744238481 | 58.2478707133625 |
| 56.6160483709581 | 58.2523375114985 |
| 56.6159742 | 58.252902 |
| 56.6160111290022 | 58.253073411397 |
| 56.6157630400296 | 58.257975641848 |
| 56.6143802 | 58.2601118 |
| 56.6145455 | 58.2631588 |
| 56.6112587821441 | 58.267903169764 |
| 56.6111863171894 | 58.2678922662279 |

| | |
|---|---|
| 56.6110880691697 | 58.2678683904403 |
| 56.6110515675655 | 58.2678284116728 |
| 56.6109816431346 | 58.2677689956886 |
| 56.6108572756668 | 58.2677401614935 |
| 56.6107609463879 | 58.2677122866591 |
| 56.6106791641544 | 58.2676653206172 |
| 56.6106653070445 | 58.2676573407637 |
| 56.6104000660806 | 58.2677265226161 |
| 56.6105156751064 | 58.268975843086 |
| 56.6098955848703 | 58.2698709419342 |
| 56.6098841359979 | 58.2698658330549 |
| 56.6098289347314 | 58.269893677372 |
| 56.6097811201569 | 58.2699669431948 |
| 56.6097296400499 | 58.2700727943511 |
| 56.6096998095396 | 58.2701354420908 |
| 56.6093971968362 | 58.2703231721283 |
| 56.6093494319094 | 58.2702993321899 |
| 56.6092605130538 | 58.2702368989387 |
| 56.6091520082477 | 58.2702055198142 |
| 56.6090405167588 | 58.2701788419397 |
| 56.6089705950562 | 58.2701697533614 |
| 56.6088856717105 | 58.2701480148651 |
| 56.6088116691814 | 58.2705630835249 |
| 56.6087869369128 | 58.2707017554365 |
| 56.606799 | 58.271935 |
| 56.6068344 | 58.2754755 |
| 56.6082634 | 58.2784366 |
| 56.6104816909036 | 58.2766107024642 |
| 56.6119417597496 | 58.2760964873253 |
| 56.6128216 | 58.2760334 |
| 56.6160332 | 58.2758188 |
| 56.6222432 | 58.2677507 |
| 56.6267709252393 | 58.2629639449672 |
| 56.6276221979003 | 58.2627647008422 |
| 56.6304052151331 | 58.262244257027 |
| 56.6315493016735 | 58.2619585523416 |
| 56.6317171139402 | 58.2619165512485 |
| 56.6316484634017 | 58.2611710953138 |
| 56.6315626956964 | 58.260241314054 |
| 56.6314559026147 | 58.2595674236522 |
| 56.6313780575132 | 58.2591772015179 |
| 56.6362178 | 58.2555627 |
| 56.6346601 | 58.2477521 |
| 56.6276731 | 58.2455635 |
| 56.6261930672457 | 58.2497674940677 |
| 56.6227429429381 | 58.2484291970197 |
| 56.619646 | 58.2451343 |
| 56.6174264 | 58.242216 |
| 26 | |
| 56.6195279 | 58.3805322 |
| 56.6186484 | 58.3821416 |
| 56.6182293 | 58.3843088 |
| 56.6193744 | 58.3888149 |
| 56.6203189 | 58.3922052 |
| 56.6209564 | 58.3942008 |
| 56.62183 | 58.3996081 |
| 56.6259616 | 58.3979344 |
| 56.6240257 | 58.389523 |
| 56.6262449 | 58.3879351 |
| 56.6250055 | 58.383665 |

**Описание границ охотничьего угодья «Карелинское»**

Северная граница: от юго-западного угла квартала 69 Косолманского участкового лесничества Карелинского лесничества Министерства обороны Российской Федерации на северо-восток по железной дороге до северо-восточного угла квартала 36 Косолманского участкового лесничества Карелинского лесничества Министерства обороны Российской Федерации, далее на юг по восточной границе квартала 36 Косолманского участкового лесничества Карелинского лесничества Министерства обороны Российской Федерации до северо-западного угла квартала 54 Косолманского участкового лесничества Карелинского лесничества Министерства обороны Российской Федерации, далее на восток по северным границам кварталов 54–63 Верхотурского участкового лесничества Карелинского лесничества Министерства обороны Российской Федерации до северо-восточного угла квартала 63 Верхотурского участкового лесничества Карелинского лесничества Министерства обороны Российской Федерации.

Восточная граница: от северо-восточного угла квартала 63 Верхотурского участкового лесничества Карелинского лесничества Министерства обороны Российской Федерации на юг по восточным границам кварталов 63, 80, 99, 112, 128, 150, 173, 198, 222, 245 Верхотурского участкового лесничества Карелинского лесничества Министерства обороны Российской Федерации, восточным границам кварталов 266, 271 Бородинского участкового лесничества Карелинского лесничества Министерства обороны Российской Федерации до юго-восточного угла квартала 271 Бородинского участкового лесничества Карелинского лесничества Министерства обороны Российской Федерации.

Южная граница: от юго-восточного угла квартала 271 Бородинского участкового лесничества Карелинского лесничества Министерства обороны Российской Федерации на запад по южным границам кварталов 271, 265, 264, 263, 262, 261, 260, 259, 236 Бородинского участкового лесничества Карелинского лесничества Министерства обороны Российской Федерации до юго-западного угла квартала 236 Бородинского участкового лесничества Карелинского лесничества Министерства обороны Российской Федерации.

Западная граница: от юго-западного угла квартала 236 Бородинского участкового лесничества Карелинского лесничества Министерства обороны Российской Федерации вниз по течению по середине реки Шайтанка до юго-западного угла квартала 69 Косолманского участкового лесничества Карелинского лесничества Министерства обороны Российской Федерации.

За исключением земель, непригодных для осуществления видов деятельности в сфере охотничьего хозяйства, в том числе земель населенных пунктов (поселок Карелино), в следующих границах:

| | |
|---|---|
| 58.700963 | 60.384711 |
| 58.7002607 | 60.3847325 |
| 58.6993075 | 60.3919315 |
| 58.7038779 | 60.4037332 |
| 58.7128217 | 60.4097628 |

**Описание границ охотничьего угодья «Качканарское»**

Северная граница: от северо-западного угла квартала 17 Косьинского участка Качканарского участкового лесничества Верхотурского лесничества на восток по границе Нижнетуринского муниципального округа Свердловской области и Новолялинского муниципального округа Свердловской области до бетонной автомобильной дороги на газокомпрессорную станцию (Лялинская промплощадка Нижнетуринского ЛПУ МГ «Нясьма»), далее на север по бетонной автомобильной дороге на газокомпрессорную станцию (Лялинская промплощадка Нижнетуринского ЛПУ МГ «Нясьма») до газокомпрессорной станции (Лялинская

промплощадка Нижнетуринского ЛПУ МГ «Нясьма»), далее на северо-восток по узкоколейной железой дороге Нясьма – Старая Ляля до места пересечения с узкоколейной железной дорогой Ис – Старая Ляля.

Восточная граница: от места пересечения узкоколейной железой дороги Нясьма – Старая Ляля с узкоколейной железной дорогой Ис – Старая Ляля на юг по узкоколейной железной дорогой Ис – Старая Ляля до северной границы квартала 20 Исовского участка Нижнетуринского участкового лесничества Верхотурского лесничества, далее на запад по северной границе квартала 20 Исовского участка Нижнетуринского участкового лесничества Верхотурского лесничества, южным границам кварталов 230, 229, 228 Исовского участка Нижнетуринского участкового лесничества Верхотурского лесничества, северным границам кварталов 43, 42, 41 Исовского участка Нижнетуринского участкового лесничества Верхотурского лесничества до северо-западного угла квартала 41 Исовского участка Нижнетуринского участкового лесничества Верхотурского лесничества, далее на юг по западным границам кварталов 41, 63, 90, 119, 142 Исовского участка Нижнетуринского участкового лесничества Верхотурского лесничества до северо-западного угла квартала 155 Исовского участка Нижнетуринского участкового лесничества Верхотурского лесничества, далее на юг по границе Качканарского муниципального округа Свердловской области и Нижнетуринского муниципального округа Свердловской области, границе Качканарского муниципального округа Свердловской области и городского округа «Город Лесной» Свердловской области до юго-западного угла квартала 192 Лесного участка Нижнетуринского участкового лесничества Верхотурского лесничества.

Южная граница: от юго-западного угла квартала 192 Лесного участка Нижнетуринского участкового лесничества Верхотурского лесничества на запад по границе Качканарского муниципального округа Свердловской области и Кушвинского муниципального округа Свердловской области до юго-восточного угла квартала 112 Качканарского участка Качканарского участкового лесничества Верхотурского лесничества.

Западная граница: от юго-восточного угла квартала 112 Качканарского участка Качканарского участкового лесничества Верхотурского лесничества на север по границе между Свердловской областью и Пермским краем до северо-западного угла квартала 17 Косьинского участка Качканарского участкового лесничества Верхотурского лесничества.

За исключением лесопарковых зон кварталов 92–94, 99–105, 115, 116, 137 Косьинского участка Качканарского участкового лесничества Верхнетуринского лесничества, 1–15, 21–25, 52–54, 64–65 Качканарского участкового лесничества Верхотурского лесничества.

За исключением земель, непригодных для осуществления видов деятельности в сфере охотничьего хозяйства, в том числе земель населенных пунктов (поселок Косья, поселок Верх-Ис, поселок Граневое, поселок Борисовский, поселок Артельный, поселок Шуркино, поселок Валериановск, город Качканар, поселок Именновский), в следующих границах:

| 1 | |
|---|---|
| 58.8037934 | 59.3656574 |
| 58.8048446 | 59.3613028 |
| 58.8033028 | 59.3598698 |
| 58.8023545 | 59.358955 |
| 58.8022791 | 59.3566022 |
| 58.8042511 | 59.3402182 |
| 58.7978785 | 59.3279221 |
| 58.7951934 | 59.3296187 |
| 58.7935683 | 59.3409518 |
| 58.7931539 | 59.3423232 |
| 58.7920104 | 59.3442087 |
| 58.7907932 | 59.345193 |
| 58.7893944 | 59.3440165 |
| 58.7877629 | 59.3360922 |
| 58.7871356 | 59.3370744 |
| 58.7860947 | 59.3374757 |

| | |
|---|---|
| 58.7869426 | 59.3426906 |
| 58.7878776 | 59.3473973 |
| 58.7916787 | 59.3517321 |
| 58.7935193 | 59.3540045 |
| 58.7942937 | 59.3558798 |
| 58.797225 | 59.3595735 |
| 58.7997922 | 59.3625179 |
| 58.8001515 | 59.3629299 |
| 2 | |
| 58.8129289 | 59.3687445 |
| 58.8119178 | 59.3670655 |
| 58.8118511 | 59.3674302 |
| 58.8091397 | 59.3635947 |
| 58.808648 | 59.3655044 |
| 58.8091703 | 59.3660945 |
| 58.8089286 | 59.3673337 |
| 58.8098037 | 59.3680901 |
| 58.8097231 | 59.3684441 |
| 58.8099676 | 59.3694741 |
| 58.8104704 | 59.3700266 |
| 58.8106232 | 59.3693722 |
| 58.8113511 | 59.3702251 |
| 58.8115539 | 59.3697101 |
| 58.81204 | 59.3703431 |
| 58.8123761 | 59.3693507 |
| 58.8126475321103 | 59.3696403873805 |
| 3 | |
| 58.8457848 | 59.4138856 |
| 58.8445928 | 59.4119832 |
| 58.8435807 | 59.409941 |
| 58.8435634618022 | 59.4099549182494 |
| 4 | |
| 58.842236 | 59.4110267 |
| 58.841109 | 59.4134831 |
| 58.8406884665325 | 59.4138663868523 |
| 5 | |
| 58.8401435249814 | 59.4150290772542 |
| 58.8398678 | 59.417444 |
| 58.8385243 | 59.4204541 |
| 58.8389467 | 59.4226333 |
| 58.8402763 | 59.4215941 |
| 58.8410757 | 59.4239974 |
| 58.8438444 | 59.4208718 |
| 58.8461691 | 59.4253107 |
| 58.8464989 | 59.4257569 |
| 58.8466453167972 | 59.4256824309079 |
| 6 | |
| 58.8471316 | 59.4254351 |
| 58.8477912 | 59.4236653 |
| 58.8464656 | 59.4199049 |
| 58.8466463231261 | 59.4193827295471 |
| 7 | |
| 58.8634104540026 | 59.4753770918663 |
| 58.8628631 | 59.4739076 |
| 58.8630896 | 59.4728913 |
| 58.8624372 | 59.4709463 |
| 58.8617395 | 59.4706659 |
| 58.860471 | 59.4671263 |
| 58.8589214 | 59.4671088 |
| 58.8587311 | 59.4691414 |

| | |
|---|---|
| 58.8593473 | 59.4694919 |
| 58.8599001 | 59.4707185 |
| 58.8594379 | 59.4738025 |
| 58.8621382 | 59.4773947 |
| 58.8631712 | 59.4809518 |
| 58.8631349 | 59.4867168 |
| 58.8622832 | 59.4893452 |
| 58.860181 | 59.4905543 |
| 58.8598548 | 59.4955308 |
| 58.860236942362 | 59.4958485150703 |
| 8 | |
| 58.8659577472623 | 59.4844613312936 |
| 58.8659799 | 59.4843863 |
| 58.8658241146375 | 59.4841713504694 |
| 9 | |
| 58.864774516484 | 59.4884688625941 |
| 58.865032942045 | 59.487593602495 |
| 10 | |
| 58.8617305 | 59.4970903 |
| 58.8617749927611 | 59.4970243218568 |
| 11 | |
| 58.8311328 | 59.2598369 |
| 58.8278381 | 59.2632053 |
| 58.8273988 | 59.2698096 |
| 58.8281573 | 59.2716473 |
| 58.8290737 | 59.2738676 |
| 58.8307073 | 59.2744511 |
| 58.8341802 | 59.269173 |
| 58.832986 | 59.2665207 |
| 58.8340978 | 59.2618791 |
| 58.8311328 | 59.2598369 |
| 12 | |
| 58.7782287 | 59.2950153 |
| 58.7778449 | 59.2959702 |
| 58.7778116 | 59.297483 |
| 58.7776558 | 59.29847 |
| 58.7777115 | 59.3001437 |
| 58.7775947 | 59.3012059 |
| 58.777222 | 59.3033838 |
| 58.7764156 | 59.305551 |
| 58.776766 | 59.3060338 |
| 58.7775001 | 59.3058622 |
| 58.7780674 | 59.3060875 |
| 58.7785901 | 59.3064201 |
| 58.779074 | 59.3080509 |
| 58.7794799 | 59.3090701 |
| 58.7798748 | 59.3098855 |
| 58.7800305 | 59.310658 |
| 58.7805477 | 59.3113875 |
| 58.7810148 | 59.311291 |
| 58.7812094 | 59.3117309 |
| 58.7819879 | 59.3127823 |
| 58.7824328 | 59.3126428 |
| 58.7827052 | 59.3126535 |
| 58.7833503 | 59.3122244 |
| 58.7830778 | 59.3109155 |
| 58.7821937 | 59.3081474 |
| 58.781493 | 59.3073106 |
| 58.7810537 | 59.3053365 |
| 58.7803308 | 59.3043709 |

| | |
|---|---|
| 58.779897 | 59.3030941 |
| 58.7795689 | 59.3004548 |
| 58.7792797 | 59.2998326 |
| 58.7796523 | 59.2986095 |
| 58.7793687 | 59.2959487 |
| 58.7788348 | 59.2951226 |
| 58.7782287 | 59.2950153 |
| 13 | |
| 58.8168861 | 59.3500328 |
| 58.8162861 | 59.3500542 |
| 58.8158195 | 59.3514704 |
| 58.8151639 | 59.3529296 |
| 58.8160417 | 59.3557191 |
| 58.8166972 | 59.3569851 |
| 58.817886 | 59.3581867 |
| 58.8189525 | 59.3597317 |
| 58.82073 | 59.3613839 |
| 58.8217853 | 59.3616628 |
| 58.8219298 | 59.3593454 |
| 58.8212966 | 59.3581223 |
| 58.8205523 | 59.3568992 |
| 58.8196191 | 59.355247 |
| 58.818497 | 59.3530583 |
| 58.817486 | 59.3510842 |
| 58.8168861 | 59.3500328 |
| 14 | |
| 58.8544052 | 59.4027425 |
| 58.8524874 | 59.4035224 |
| 58.8519879 | 59.4049144 |
| 58.8517631 | 59.4075219 |
| 58.8539383 | 59.4112543 |
| 58.8579047 | 59.4129671 |
| 58.8585111 | 59.410906 |
| 58.8590953 | 59.4073968 |
| 58.8591422 | 59.4034628 |
| 58.8566091 | 59.4037895 |
| 58.8544052 | 59.4027425 |
| 15 | |
| 58.8579827 | 59.4342301 |
| 58.8568047 | 59.4360017 |
| 58.8563793 | 59.4417383 |
| 58.8568865 | 59.4446276 |
| 58.8576446 | 59.4444589 |
| 58.8581915 | 59.4444787 |
| 58.8585335 | 59.4445327 |
| 58.8580342 | 59.4426612 |
| 58.8580621 | 59.442274 |
| 58.858239 | 59.4418543 |
| 58.8584745 | 59.4423035 |
| 58.8588528 | 59.4425933 |
| 58.8591115 | 59.4419281 |
| 58.8595587 | 59.4415379 |
| 58.8597714 | 59.4407365 |
| 58.8600604 | 59.440051 |
| 58.8598696 | 59.439123 |
| 58.8598314 | 59.4377943 |
| 58.8593297 | 59.4366449 |
| 58.8590079 | 59.4350737 |
| 58.8588607 | 59.434694 |
| 58.8585194 | 59.4344311 |

| | |
|---|---|
| 58.8579827 | 59.4342301 |
| 16 | |
| 58.696564 | 59.4535925 |
| 58.6935664 | 59.4551711 |
| 58.6899088 | 59.4598487 |
| 58.6855852 | 59.4693727 |
| 58.6752646 | 59.4815639 |
| 58.6784612 | 59.4880047 |
| 58.6801708 | 59.5015034 |
| 58.6757829 | 59.5069008 |
| 58.6747937 | 59.5021752 |
| 58.6738491 | 59.5030286 |
| 58.674457 | 59.507565 |
| 58.673023 | 59.509289 |
| 58.672485 | 59.511009 |
| 58.6712261 | 59.5170942 |
| 58.6711902 | 59.5183052 |
| 58.6718861 | 59.5254229 |
| 58.6751454 | 59.5294693 |
| 58.6767745 | 59.5315439 |
| 58.6770832 | 59.5318196 |
| 58.6843588 | 59.5352188 |
| 58.6876935 | 59.5357806 |
| 58.6913312 | 59.5364605 |
| 58.6913601 | 59.5360367 |
| 58.691444 | 59.5348042 |
| 58.6915559 | 59.5331617 |
| 58.6918915 | 59.5305912 |
| 58.6922038 | 59.5292594 |
| 58.6925943 | 59.5280506 |
| 58.6932321 | 59.5264115 |
| 58.6936227 | 59.5254895 |
| 58.6940567 | 59.5247826 |
| 58.6960245 | 59.5224842 |
| 58.6967324 | 59.5211728 |
| 58.6975053 | 59.5200142 |
| 58.6979571 | 59.5194764 |
| 58.6983148 | 59.5190953 |
| 58.6991745 | 59.5181424 |
| 58.6995218 | 59.5179038 |
| 58.6998092 | 59.517778 |
| 58.7002154 | 59.5177156 |
| 58.7007197 | 59.5177097 |
| 58.7029964 | 59.5178418 |
| 58.7042001 | 59.5179641 |
| 58.7042738 | 59.518068 |
| 58.7073046 | 59.5187045 |
| 58.7142381 | 59.5182474 |
| 58.7168502 | 59.5181278 |
| 58.7189917 | 59.5180427 |
| 58.7223007 | 59.5161357 |
| 58.7231037 | 59.5155679 |
| 58.7245346 | 59.5150124 |
| 58.7261876 | 59.5145804 |
| 58.7277301 | 59.5141312 |
| 58.7275911 | 59.50842 |
| 58.7276501 | 59.5062634 |
| 58.7276321 | 59.5054115 |
| 58.7272674 | 59.5010834 |
| 58.7271304 | 59.4983854 |

| | |
|---|---|
| 58.727234 | 59.494118 |
| 58.7287775 | 59.4884519 |
| 58.7295635 | 59.4861572 |
| 58.7304995 | 59.4838435 |
| 58.7308338 | 59.4803678 |
| 58.7309449 | 59.4762436 |
| 58.7309957 | 59.4738195 |
| 58.7307622 | 59.4728459 |
| 58.7302642 | 59.4725501 |
| 58.7295601 | 59.4730247 |
| 58.7273345 | 59.4760223 |
| 58.72629 | 59.475847 |
| 58.7260704 | 59.4772836 |
| 58.725437 | 59.478241 |
| 58.72472 | 59.479622 |
| 58.724182 | 59.481346 |
| 58.724182 | 59.485489 |
| 58.724003 | 59.486179 |
| 58.723465 | 59.486526 |
| 58.7228113 | 59.4849861 |
| 58.7223904 | 59.4843056 |
| 58.7219653 | 59.4838118 |
| 58.7210747 | 59.4830004 |
| 58.71772 | 59.479626 |
| 58.715565 | 59.474796 |
| 58.714844 | 59.473762 |
| 58.714306 | 59.473415 |
| 58.712692 | 59.473762 |
| 58.711792 | 59.473072 |
| 58.711433 | 59.472386 |
| 58.710358 | 59.468933 |
| 58.708561 | 59.460655 |
| 58.708019 | 59.459278 |
| 58.707481 | 59.458244 |
| 58.706226 | 59.457554 |
| 58.705505 | 59.457558 |
| 58.70425 | 59.457901 |
| 58.703712 | 59.458591 |
| 58.703533 | 59.458591 |
| 58.702995 | 59.458939 |
| 58.702099 | 59.459629 |
| 58.701019 | 59.459976 |
| 58.700302 | 59.459633 |
| 58.699406 | 59.459633 |
| 58.6987994 | 59.4579474 |
| 58.6976289 | 59.4547708 |
| 58.696564 | 59.4535925 |
| 17 | |
| 58.6024788094528 | 59.4710527936346 |
| 58.601433845024 | 59.481667519943 |
| 58.6012972842602 | 59.4826412366414 |
| 58.601214423918 | 59.4832325646387 |
| 58.600797895881 | 59.4862026144989 |
| 58.6007781009771 | 59.486581688749 |
| 58.6007422765088 | 59.4872778536096 |
| 58.6007364026035 | 59.4873921593382 |
| 58.6007382474663 | 59.4880601972477 |
| 58.6007277440271 | 59.4882657397361 |
| 58.6007001206473 | 59.4888066220345 |
| 58.6029218454831 | 59.4893784025555 |

| | |
|---|---|
| 58.6036139985433 | 59.4896786751143 |
| 58.6041362167648 | 59.4900651079497 |
| 58.6049647494728 | 59.4908418001011 |
| 58.6048427490189 | 59.4912153227654 |
| 58.6050424046757 | 59.4914558635375 |
| 58.6050382 | 59.4918212 |
| 58.6072291 | 59.4941815 |
| 58.6075640565329 | 59.4932657699324 |
| 58.6095902709224 | 59.4952069399709 |
| 58.6098668055593 | 59.4954608039917 |
| 58.6097513159142 | 59.495973275489 |
| 58.6105505942931 | 59.4968451502975 |
| 58.6105846403267 | 59.4968814699379 |
| 58.6106156 | 59.4974431 |
| 58.6129402 | 59.4988164 |
| 58.6129875790365 | 59.4980672453544 |
| 58.6134702868438 | 59.4982075521506 |
| 58.6136328217362 | 59.4982369944435 |
| 58.6136049845303 | 59.4988425967392 |
| 58.6141352979408 | 59.4989879048278 |
| 58.6153641105644 | 59.4991812453431 |
| 58.6153872863315 | 59.4985768908817 |
| 58.6153914813998 | 59.4984665235144 |
| 58.6157094306664 | 59.4984979935493 |
| 58.6162052162309 | 59.4985471394857 |
| 58.6163463748987 | 59.4968397589483 |
| 58.6163774730763 | 59.4964723891493 |
| 58.6164775315688 | 59.4951915472067 |
| 58.6166175333282 | 59.4941609600664 |
| 58.6166691913687 | 59.4936502570574 |
| 58.6167216076302 | 59.4931285271136 |
| 58.6169340822983 | 59.4910112597457 |
| 58.6170448865529 | 59.4897983549507 |
| 58.6172294746712 | 59.4877630641312 |
| 58.6172858730353 | 59.4865160809434 |
| 58.615222985351 | 59.486032377163 |
| 58.615114031035 | 59.4860201947111 |
| 58.6151124745226 | 59.4859314287513 |
| 58.6147617267572 | 59.4842185790546 |
| 58.6144848321894 | 59.4830526172487 |
| 58.6144567115121 | 59.4829259112003 |
| 58.6144431969565 | 59.4829354220758 |
| 58.6143478097206 | 59.4826678781109 |
| 58.6138927 | 59.4804633 |
| 58.6134220081164 | 59.4804792452625 |
| 58.6122651699338 | 59.4744479719876 |
| 58.6104510084398 | 59.4734835063695 |
| 58.6104030814525 | 59.4734667463153 |
| 58.605081486544 | 59.4716115075223 |
| 58.6050479070076 | 59.4719103560293 |
| 58.6045950291202 | 59.4716628933823 |
| 58.6044310951336 | 59.4716232833835 |
| 58.6044461154039 | 59.471389943482 |
| 58.6042096518857 | 59.4713130005594 |
| 58.6041890210501 | 59.4716162726212 |
| 58.6037753714399 | 59.4714875535063 |
| 58.6025256525694 | 59.4710680164593 |
| 58.6024788094528 | 59.4710527936346 |
| 18 | |
| 58.7581132 | 59.5398974 |

| | |
|---|---|
| 58.7576291 | 59.5399554 |
| 58.7570003 | 59.5400476 |
| 58.7566052 | 59.5399124 |
| 58.7561099 | 59.5421934 |
| 58.7558762 | 59.5428157 |
| 58.754318 | 59.5443821 |
| 58.7541566 | 59.5451696 |
| 58.7543959 | 59.5498967 |
| 58.7540676 | 59.5528933 |
| 58.755342 | 59.5569777 |
| 58.7590759 | 59.5654245 |
| 58.7631988 | 59.5735216 |
| 58.7667483 | 59.5774269 |
| 58.7682392 | 59.5769119 |
| 58.7696188 | 59.5741439 |
| 58.7714149 | 59.5633002 |
| 58.771159 | 59.5619699 |
| 58.7619803 | 59.5453198 |
| 58.7598994 | 59.5417149 |
| 58.7596824 | 59.5414209 |
| 58.7584137 | 59.5401335 |
| 58.7581132 | 59.5398974 |
| 19 | |
| 58.8495338 | 59.5424507 |
| 58.8466709 | 59.5505547 |
| 58.8450724 | 59.5531082 |
| 58.8440844 | 59.5543635 |
| 58.843256 | 59.554049 |
| 58.8425079 | 59.5535266 |
| 58.8421801 | 59.5536756 |
| 58.8413921 | 59.554106 |
| 58.8406463 | 59.5543504 |
| 58.8404705 | 59.5603848 |
| 58.845495 | 59.5634142 |
| 58.8460234 | 59.560783 |
| 58.849301 | 59.5582556 |
| 58.8514981 | 59.5487529 |
| 58.8527855 | 59.5488032 |
| 58.8538815 | 59.5471544 |
| 58.8538398 | 59.5442971 |
| 58.8532946 | 59.5430047 |
| 58.8495338 | 59.5424507 |
| 20 | |
| 58.8371286 | 59.5688152 |
| 58.8369997 | 59.5699996 |
| 58.8369287 | 59.5714223 |
| 58.8365956 | 59.5729136 |
| 58.8359016 | 59.5736003 |
| 58.8364068 | 59.5748019 |
| 58.8361178 | 59.576356 |
| 58.8368565 | 59.5784283 |
| 58.8373951 | 59.5767224 |
| 58.8379003 | 59.5778596 |
| 58.8382334 | 59.5801556 |
| 58.8377004 | 59.5820439 |
| 58.8378281 | 59.583106 |
| 58.8383648 | 59.5828616 |
| 58.8385554 | 59.5799196 |
| 58.838461 | 59.5774412 |
| 58.8388052 | 59.5748556 |

| | |
|---|---|
| 58.838279 | 59.5698968 |
| 58.8373784 | 59.5688903 |
| 58.8371286 | 59.5688152 |

**Описание границ охотничьего угодья «Квашнинское»**

Северная граница: от места пересечения границ Камышловского муниципального района Свердловской области, муниципального округа Сухой Лог Свердловской области и муниципального округа Ирбитского муниципального образования Свердловской области на восток по границе Камышловского муниципального района Свердловской области и муниципального округа Ирбитского муниципального образования Свердловской области до автомобильной дороги Камышлов – Ирбит, далее на юг по автомобильной дороге Камышлов – Ирбит до пересечения с линией электропередачи 500 кВ, далее на восток по линии электропередачи 500 кВ до места пересечения с рекой Корова.

Восточная граница: от места пересечения линии электропередачи 500 кВ с рекой Корова вниз по течению по середине реки Корова до деревни Першата.

Южная граница: от деревни Першата вверх по течению по середине реки Овинная до пересечения с автомобильной дорогой Камышлов – Ирбит, далее на юг по автомобильной дороге Камышлов – Ирбит до юго-восточного угла квартала 32 урочища АОЗТ «Квашнинское» Камышловского участкового лесничества Камышловского лесничества на запад по южным границам кварталов 32, 31, 30 урочища АОЗТ «Квашнинское» Камышловского участкового лесничества Камышловского лесничества, на северо-запад по южной границе квартала 36 урочища АОЗТ «Кочневское» Камышловского участкового лесничества Камышловского лесничества, южным границам кварталов 99, 98, 97, 90, 89, 96, 101 Пульниковского участка Пульниковского участкового лесничества Камышловского лесничества, южным границам кварталов 28, 27 урочища АОЗТ «Кочневское» Камышловского участкового лесничества Камышловского лесничества до юго-западного угла квартала 27 урочища АОЗТ «Кочневское» Камышловского участкового лесничества Камышловского лесничества.

Западная граница: от юго-западного угла квартала 27 урочища АОЗТ «Кочневское» Камышловского участкового лесничества Камышловского лесничества на север по границе Камышловского муниципального района Свердловской области и муниципального округа Сухой Лог Свердловской области до места пересечения границ Камышловского муниципального района Свердловской области, муниципального округа Сухой Лог Свердловской области и муниципального округа Ирбитского муниципального образования Свердловской области.

За исключением земель, непригодных для осуществления видов деятельности в сфере охотничьего хозяйства, в том числе земель населенных пунктов (деревня Ерзовка, село Кочнёвское, поселок Рассвет, село Квашнинское, деревня Першата), в следующих границах:

| | |
|---|---|
| 1 | |
| 57.0732857 | 62.8864717 |
| 57.0736823 | 62.883811 |
| 57.0695998 | 62.8678465 |
| 57.0680875731476 | 62.8659696380065 |
| 2 | |
| 57.0658496657112 | 62.8804759129921 |
| 57.0709656705633 | 62.8876046190122 |
| 3 | |
| 57.0234574 | 62.413885 |
| 57.0219705 | 62.416729 |
| 57.0248017 | 62.4221926 |
| 57.0271094 | 62.4274494 |
| 57.0287935 | 62.4312859 |
| 57.0305245 | 62.4294523 |
| 57.0313595 | 62.4229784 |

| | |
|---|---|
| 57.0301172 | 62.4193111 |
| 57.027653 | 62.4211822 |
| 57.0234574 | 62.413885 |
| 4 | |
| 57.077858 | 62.4502204 |
| 57.0756154 | 62.4548753 |
| 57.0744579 | 62.466156 |
| 57.0783467 | 62.4729133 |
| 57.0815377 | 62.4826993 |
| 57.0842686 | 62.4806363 |
| 57.0952761 | 62.4763516 |
| 57.0992406 | 62.4791977 |
| 57.1028904 | 62.4736538 |
| 57.1015401 | 62.46482 |
| 57.0924024 | 62.4655077 |
| 57.0839236 | 62.4569912 |
| 57.077858 | 62.4502204 |
| 5 | |
| 56.992614 | 62.6069319 |
| 56.9919769 | 62.6074791 |
| 56.9918775 | 62.6125109 |
| 56.9940458 | 62.6159978 |
| 56.9962374 | 62.6133478 |
| 56.997525 | 62.6108542 |
| 56.9971432 | 62.6082623 |
| 56.9957465 | 62.6072538 |
| 56.992614 | 62.6069319 |
| 6 | |
| 57.0955567 | 62.6725387 |
| 57.0905906 | 62.6763582 |
| 57.0868131 | 62.6909065 |
| 57.0800034 | 62.6980304 |
| 57.0803766 | 62.7016353 |
| 57.09558 | 62.701807 |
| 57.1011514 | 62.6967001 |
| 57.1004055 | 62.6767444 |
| 57.0955567 | 62.6725387 |

**Описание границ охотничьего угодья «Кедровское»**

Северная граница: от пересечения северной границы квартала 9 Урминского участка Урминского участкового лесничества Шалинского лесничества с автомобильной дорогой Петровичи – Роща на восток по северным границам кварталов 9, 10, 11, 12, 13, 14, 15 Урминского участка Урминского участкового лесничества Шалинского лесничества до пересечения северной границы квартала 15 Урминского участка Урминского участкового лесничества Шалинского лесничества с лесной автомобильной дорогой.

Восточная граница: от пересечения северной границы квартала 15 Урминского участка Урминского участкового лесничества Шалинского лесничества с автомобильной дорогой на деревню Павлы на юг по автомобильной дорогой на деревню Павлы, проходящей через кварталы 15, 14, 26, 25, 38, 51 Урминского участка Урминского участкового лесничества Шалинского лесничества до пересечения с восточной границей квартала 50 Урминского участка Урминского участкового лесничества Шалинского лесничества, далее на юг по восточным границам кварталов 50, 59, 75 Урминского участка Урминского участкового лесничества Шалинского лесничества до юго-восточного угла квартала 75 Урминского участка Урминского участкового лесничества Шалинского лесничества, далее на запад по южным границам кварталов 75, 74 Урминского участка Урминского участкового лесничества Шалинского лесничества до юго-западного угла квартала 74 Урминского участка Урминского участкового

лесничества Шалинского лесничества, далее на юг по восточной границе квартала 98 Урминского лесничества Шамарского лесничества, далее на юг по восточной границе квартала 28 урочища СКП «Роща» Урминского участкового лесничества Шалинского лесничества до пересечения с рекой Сылва.

Южная граница: от пересечения восточной границы квартала 28 урочища СКП «Роща» Урминского участкового лесничества Шалинского лесничества с рекой Сылва, далее на запад вниз по течению по середине реки Сылва до деревни Симонята.

Западная граница: от деревни Симонята на север вниз по течению по середине реки Сылва до села Роща, далее на север по автомобильной дороге Роща – Петровичи через деревню Павлы до пересечения автомобильной дороги Роща – Петровичи с северной границей квартала 9 Урминского участка Урминского участкового лесничества Шалинского лесничества.

За исключением лесопарковых зон кварталов 83–86, 94, 95, 116, 117 Урминского участка Урминского участкового лесничества Шалинского лесничества.

За исключением земель, непригодных для осуществления видов деятельности в сфере охотничьего хозяйства, в том числе земель населенных пунктов (деревня Павлы, деревня Климино, деревня Кедровка), в следующих границах:

| | |
|---|---|
| 1 | |
| 57.5186993034853 | 58.2598709973405 |
| 57.5187006235681 | 58.2598663427239 |
| 57.5187127314821 | 58.2598236501671 |
| 2 | |
| 57.5779672 | 58.2782324 |
| 57.5781025 | 58.278816 |
| 57.5784239 | 58.2791394 |
| 57.5784704 | 58.2801333 |
| 57.5783816 | 58.2805671 |
| 57.5784324 | 58.280788 |
| 57.5785804 | 58.2810719 |
| 57.5786184 | 58.2813164 |
| 57.5786988 | 58.2813953 |
| 57.5789398 | 58.2813243 |
| 57.5792232 | 58.2816241 |
| 57.5798279 | 58.281908 |
| 57.58031 | 58.279944 |
| 57.5807329 | 58.2792814 |
| 57.5809358 | 58.2784769 |
| 57.5798448 | 58.2741781 |
| 57.5794473 | 58.2739335 |
| 57.5790244 | 58.2742964 |
| 57.5784281 | 58.2718354 |
| 57.5783647 | 58.270597 |
| 57.5787961 | 58.2704235 |
| 57.5792401 | 58.2699739 |
| 57.5798237 | 58.2688144 |
| 57.5800859 | 58.2686015 |
| 57.5801577 | 58.267931 |
| 57.5805299 | 58.2676786 |
| 57.5804749 | 58.2654937 |
| 57.5816336 | 58.2642948 |
| 57.5816293 | 58.263577 |
| 57.581697 | 58.2631984 |
| 57.581559 | 58.2625405000001 |
| 57.581559 | 58.2625405 |
| 57.5815602467502 | 58.2624276691054 |
| 57.581586606534 | 58.2623940933504 |
| 57.5815647658218 | 58.2621622260648 |

| | |
|---|---|
| 3 | |
| 57.6195274 | 58.2817367 |
| 57.6211353 | 58.281188 |
| 57.6213511 | 58.2814246 |
| 57.6216197 | 58.2815346 |
| 57.6222072 | 58.2816442 |
| 57.6223135 | 58.2819906 |
| 57.6225217 | 58.2820793 |
| 57.6231823 | 58.2822251 |
| 57.6238848 | 58.2823339 |
| 57.6245575 | 58.2827103 |
| 57.6250209 | 58.2829347 |
| 57.6257978 | 58.2833692 |
| 57.6261525 | 58.2836804 |
| 57.6264328 | 58.2841774 |
| 57.627024 | 58.2851555 |
| 57.6276589 | 58.2857391 |
| 57.6308839 | 58.2886892 |
| 57.6335273 | 58.2894779 |
| 57.6344478 | 58.2927435 |
| 57.6363057 | 58.2971764 |
| 57.6379731313248 | 58.2946040622093 |

**Описание границ охотничьего угодья «Кенчурское»**

Северная граница: от северо-западного угла квартала 43 Кенчурского участка Полевского участкового лесничества Сысертского лесничества на восток по северным границам кварталов 43–47 Кенчурского участка Полевского участкового лесничества Сысертского лесничества до северо-восточного угла квартала 47 Кенчурского участка Полевского участкового лесничества Сысертского лесничества, далее на север по западным границам кварталов 36, 29, 22, 15, 8, 1 Кенчурского участка Полевского участкового лесничества Сысертского лесничества до северо-западного угла квартала 1 Кенчурского участка Полевского участкового лесничества Сысертского лесничества, далее на восток по северным границам кварталов 1–8 Кенчурского участка Полевского участкового лесничества Сысертского лесничества, северным границам кварталов 17–28 Полдневского участка Полдневского участкового лесничества Сысертского лесничества до северо-восточного угла квартала 28 Полдневского участка Полдневского участкового лесничества Сысертского лесничества, далее на север по западным границам кварталов 9, 1 Полдневского участка Полдневского участкового лесничества Сысертского лесничества до северо-западного угла квартала 1 Полдневского участка Полдневского участкового лесничества Сысертского лесничества, далее на восток по северным границам кварталов 1–8 Полдневского участка Полдневского участкового лесничества Сысертского лесничества до северо-восточного угла квартала 8 Полдневского участка Полдневского участкового лесничества Сысертского лесничества.

Восточная граница: от северо-восточного угла квартала 8 Полдневского участка Полдневского участкового лесничества Сысертского лесничества на юг по границе Полевского муниципального округа Свердловской области и Сысертского муниципального округа Свердловской области до административной границы Свердловской области и Челябинской области.

Южная граница: от пересечения границы Полевского муниципального округа Свердловской области и Сысертского муниципального округа Свердловской области с административной границей Свердловской области и Челябинской области на запад по административной границе Свердловской области и Челябинской области до северо-западного угла квартала 116 Кенчурского участка Полевского участкового лесничества Сысертского лесничества.

Западная граница: от северо-западного угла квартала 116 Кенчурского лесничества на север по западным границам кварталов 111, 104, 94, 83, 73, 63, 53, 43 Кенчурского участка Полевского участкового лесничества Сысертского лесничества до северо-западного угла квартала 43 Кенчурского участка Полевского участкового лесничества Сысертского лесничества.

За исключением лесопарковых зон кварталов 182, 183 Пионерского участка Пионерского участкового лесничества Сысертского лесничества, в кварталах 19–28, 39–48, 57–61, 64–73, 76–80, 83–89, 92–96, 99–104, 107–111, 114–119, 122, 123, 129–134, 137, 138, 142–150, 153–155, 158–168, 171–173, 176–184, 187–189, 194–201, 206–213, 218–224, 229–232 Полдневского участка Полдневского участкового лесничества Сысертского лесничества, 35, 42, 52, 626 Кенчурского участка Полевского участкового лесничества Сысертского лесничества.

За исключением земель, непригодных для осуществления видов деятельности в сфере охотничьего хозяйства, в том числе земель населенных пунктов (деревня Кенчурка, поселок Кладовка, село Полдневая), в следующих границах:

| | |
|---|---|
| 1 | |
| 56.2334645278098 | 60.2450108887468 |
| 56.2325590735609 | 60.2432235666657 |
| 56.232464740027 | 60.2438250116775 |
| 56.231391 | 60.2427105 |
| 56.2316641604677 | 60.2412362246403 |
| 56.2320950708921 | 60.2415726817462 |
| 56.2329101625071 | 60.2393710478971 |
| 56.2332290458981 | 60.2385096184295 |
| 56.2333789790058 | 60.2375959116473 |
| 56.2334151009061 | 60.2367115655548 |
| 56.2341103 | 60.2352433 |
| 56.2338270781797 | 60.2349084445197 |
| 56.2347117079078 | 60.2331319596432 |
| 56.2346390384797 | 60.232897311292 |
| 56.2335527288003 | 60.2345840789991 |
| 56.2326216632829 | 60.233483272604 |
| 56.2325988476535 | 60.2334208445813 |
| 56.232567140847 | 60.2334188102809 |
| 56.2324406 | 60.2332692 |
| 56.2323788545317 | 60.2334067298802 |
| 56.2303291914139 | 60.233275224031 |
| 56.2301843290237 | 60.2332131028584 |
| 56.2298136236842 | 60.2330694507328 |
| 56.229586267508 | 60.2329787227976 |
| 56.2289634689258 | 60.2331233322225 |
| 2 | |
| 56.2229416723937 | 60.2508430922908 |
| 56.2228479 | 60.2519728 |
| 56.2238317511333 | 60.2522148832442 |
| 56.2237796626981 | 60.2541293809834 |
| 56.2251260842731 | 60.2541961779775 |
| 56.2254006296278 | 60.2526009164384 |
| 56.2267153000001 | 60.2529244 |
| 56.2268771848901 | 60.2524757824359 |
| 56.2277679759385 | 60.2524867104369 |
| 56.227812730159 | 60.2512011729399 |
| 56.2338515036278 | 60.2519193860814 |
| 56.2338603006267 | 60.2518095235469 |
| 3 | |
| 56.2917512806907 | 60.2681976795666 |
| 56.2917514820783 | 60.2707731962934 |
| 56.2916976702453 | 60.2720897115466 |
| 56.2915848156685 | 60.2729703301659 |

| | |
|---|---|
| 56.2922971432322 | 60.2731941075275 |
| 56.2923744615441 | 60.2723986992144 |
| 56.2927127637626 | 60.2725049892674 |
| 56.2941453076029 | 60.2729611539413 |
| 56.2950138728305 | 60.2734016307407 |
| 56.2954161453669 | 60.273557195563 |
| 56.2953976 | 60.2744894 |
| 56.2928542474281 | 60.2750168038768 |
| 56.2921396530547 | 60.274814774649 |
| 56.2921657351699 | 60.274546359121 |
| 56.2914508968681 | 60.2743217352248 |
| 56.2914238902431 | 60.2743569442711 |
| 56.2911925073674 | 60.275983400271 |
| 56.2903113604635 | 60.2769346092558 |
| 56.2898342245421 | 60.2769903718671 |
| 56.289693701393 | 60.2773666098379 |
| 56.2896351462834 | 60.2772191492371 |
| 56.28951554463 | 60.2775972849093 |
| 56.2892412012365 | 60.2779744984137 |
| 56.2891511646422 | 60.278097821188 |
| 56.2889603313958 | 60.2781398021658 |
| 56.2887156954403 | 60.2781365706865 |
| 56.2884951238742 | 60.2780382086659 |
| 56.2882554907603 | 60.2780493793361 |
| 56.2882320291921 | 60.2777188522084 |
| 56.2880370331615 | 60.2777291594834 |
| 56.28781054299 | 60.2777236162877 |
| 56.2875839751595 | 60.2777114521411 |
| 56.2874108088856 | 60.2777184978917 |
| 56.2871505707288 | 60.2777017741881 |
| 56.2869100487285 | 60.2776590089314 |
| 56.2868342625887 | 60.2786766519809 |
| 56.2866355517767 | 60.2789478723311 |
| 56.2866350759876 | 60.2791082122325 |
| 56.2880111520952 | 60.2793457320716 |
| 56.2880111395285 | 60.2796436604839 |
| 56.2886550062366 | 60.2796812653222 |
| 56.2888525856837 | 60.2797308932677 |
| 56.2890781320982 | 60.2797125433096 |
| 56.2891696915805 | 60.2796967208013 |
| 56.2891793512077 | 60.2809184911451 |
| 56.2888684420744 | 60.2809610002397 |
| 56.2887110856856 | 60.2807732181853 |
| 56.2882985070707 | 60.2807208383565 |
| 56.2879717129464 | 60.2806114891763 |
| 56.2876757247033 | 60.2805980831311 |
| 56.2874441275816 | 60.2806343147335 |
| 56.2876772126072 | 60.2809567334999 |
| 56.2883279742355 | 60.2811978666416 |
| 56.2886331585004 | 60.2810958737403 |
| 56.288806061203 | 60.2812302998771 |
| 56.2890266512356 | 60.2820383996248 |
| 56.2886624830111 | 60.2824642841216 |
| 56.2884620775036 | 60.2824855152553 |
| 56.2881522075553 | 60.282163907593 |
| 56.2879862964518 | 60.282325027973 |
| 56.2879976440953 | 60.2829782785046 |
| 56.2877966826412 | 60.2832473718924 |
| 56.2873583207938 | 60.2831996542129 |
| 56.2870336050992 | 60.282702113919 |

| | |
|---|---|
| 56.2867981209042 | 60.2830383268607 |
| 56.2867942095718 | 60.2833988739617 |
| 56.2869054806066 | 60.2842103130939 |
| 56.2867919141829 | 60.2846150801701 |
| 56.2863664668226 | 60.2843872244117 |
| 56.2862276769598 | 60.2849269824011 |
| 56.2863396181156 | 60.2853331238118 |
| 56.2860387671657 | 60.2854213785151 |
| 56.2857392023401 | 60.284878940635 |
| 56.2855009103164 | 60.2850350745072 |
| 56.2852258416133 | 60.2847406490905 |
| 56.2848867678303 | 60.2851890633661 |
| 56.2847224896484 | 60.2859537232323 |
| 56.2840320596526 | 60.2866926863345 |
| 56.2836895225332 | 60.2873984163215 |
| 56.2835415606138 | 60.2877031444907 |
| 56.283377699925 | 60.2882425335798 |
| 56.2831279547185 | 60.2878131179453 |
| 56.2828524211881 | 60.2878114097775 |
| 56.2827940430303 | 60.288046290576 |
| 56.2829001547674 | 60.2891422757529 |
| 56.2828703537627 | 60.289785012669 |
| 56.2825958123593 | 60.2906617790668 |
| 56.2822120812731 | 60.2915715893916 |
| 56.2819419987162 | 60.2930542905334 |
| 56.2819927660438 | 60.2937735648689 |
| 56.2819739888093 | 60.2944612373541 |
| 56.2819383689392 | 60.2948987103325 |
| 56.2818214443643 | 60.2954396381413 |
| 56.2818669805085 | 60.2958463067787 |
| 56.2820570869126 | 60.2963998587333 |
| 56.2821084368988 | 60.2968169014907 |
| 56.2820901836642 | 60.2972334967662 |
| 56.28204353023 | 60.2973896447951 |
| 56.2820372831535 | 60.2976396963795 |
| 56.2821691418728 | 60.2983491706275 |
| 56.2821568046338 | 60.2987241490164 |
| 56.2820983133762 | 60.2990050226626 |
| 56.282132398943 | 60.2993388082365 |
| 56.2820566514327 | 60.299536096836 |
| 56.2819404352409 | 60.2996709616471 |
| 56.2818182349094 | 60.2998784404528 |
| 56.2818611405656 | 60.3002017874566 |
| 56.2819222274675 | 60.3007716316492 |
| 56.2819262606547 | 60.3008644936674 |
| 56.2820244512176 | 60.3011166807224 |
| 56.2820469046613 | 60.3028834554217 |
| 56.2820896102458 | 60.3030810337578 |
| 56.2838087925169 | 60.3005409665706 |
| 56.2858299763955 | 60.297494640796 |
| 56.2870746004207 | 60.295668962621 |
| 56.2878468005163 | 60.2946622479754 |
| 56.288036940005 | 60.2944129416437 |
| 56.2892173 | 60.2976422 |
| 56.2909403004825 | 60.299415665106 |
| 56.2912392752528 | 60.3009097530784 |
| 56.2914449490455 | 60.3009495343239 |
| 56.2919212802909 | 60.3010925067526 |
| 56.2923984935588 | 60.3011989901111 |
| 56.2928701791593 | 60.3014020676211 |

| | |
|---|---|
| 56.2933554 | 60.3019015 |
| 56.2954452 | 60.3054742 |
| 56.2954498603337 | 60.3054740587462 |
| 56.2954544088324 | 60.3058753553401 |
| 56.2958579986466 | 60.3055779595591 |
| 56.2958680149727 | 60.3060338134853 |
| 56.2960893751971 | 60.3064350365806 |
| 56.2963787377069 | 60.3066976561189 |
| 56.2973156372883 | 60.306912449601 |
| 56.2972179940621 | 60.3073984483732 |
| 56.297282979989 | 60.3086674477178 |
| 56.2974933042185 | 60.3097463599557 |
| 56.2978304299752 | 60.3102698705681 |
| 56.298003569076 | 60.310618639569 |
| 56.2984855684727 | 60.3111780408039 |
| 56.2989870893498 | 60.31133749131 |
| 56.2992229106713 | 60.3113465292716 |
| 56.2995126253328 | 60.3112667716248 |
| 56.299860768 | 60.3109491556718 |
| 56.3001298264631 | 60.3104420060051 |
| 56.3003792610056 | 60.310297999709 |
| 56.3007387474128 | 60.3103939683651 |
| 56.301270034291 | 60.3104497534643 |
| 56.3019658530377 | 60.3104197510391 |
| 56.3026012049612 | 60.3115537209055 |
| 56.3035998046102 | 60.3100135833124 |
| 4 | |
| 56.2562488581942 | 59.7822551304028 |
| 56.256095827421 | 59.7822994401441 |
| 56.2550657150329 | 59.7825959202961 |
| 56.2549159990171 | 59.7826364933538 |
| 56.2542231590812 | 59.7828246062567 |
| 56.2540327828151 | 59.7828762704936 |
| 56.2534454074634 | 59.7830355679699 |
| 56.2519213246172 | 59.7834103008538 |
| 56.251894395453 | 59.7834167799451 |
| 56.2514400154662 | 59.7835283512689 |
| 56.2514205339828 | 59.7839071164421 |
| 56.2514155360918 | 59.7840052367149 |
| 56.2512863419749 | 59.7846104546804 |
| 56.251250686427 | 59.7847775108825 |
| 56.2511760845464 | 59.7851269708727 |
| 56.2494485500799 | 59.7875555955799 |
| 56.2486327036347 | 59.7875940902958 |
| 56.24834614686 | 59.7876075054404 |
| 56.2479264150318 | 59.7876274779489 |
| 56.2477633352424 | 59.7876350467357 |
| 56.2477394480524 | 59.7876361781134 |
| 56.2473408237509 | 59.7866854164639 |
| 56.2467392120889 | 59.7867411672584 |
| 56.2467610068046 | 59.7879958119608 |
| 56.2474028131564 | 59.7892292136093 |
| 56.2468955 | 59.7903665 |
| 56.2471971 | 59.7926665 |
| 56.2477574944678 | 59.7925496519943 |
| 56.2477635806305 | 59.7925798283833 |
| 56.247775928824 | 59.7926010383121 |
| 56.2478093857138 | 59.7926669506061 |
| 56.247815351059 | 59.7926851385561 |
| 56.2478749694312 | 59.7927207104156 |

| | |
|---|---|
| 56.2481148965349 | 59.7926552206008 |
| 56.2482719696122 | 59.7927820860509 |
| 56.2485002806291 | 59.7928745989983 |
| 56.2485902278198 | 59.7927244583514 |
| 56.2487065232051 | 59.7926768967261 |
| 56.2488491402273 | 59.7926759391376 |
| 56.2490156618988 | 59.7927685449397 |
| 56.2490241067741 | 59.7928130111555 |
| 56.2490679900354 | 59.7928398175843 |
| 56.2491123080047 | 59.792902917082 |
| 56.2491510085375 | 59.7929855735623 |
| 56.2491484554283 | 59.7932264345331 |
| 56.2491960319847 | 59.7933883992252 |
| 56.249290380195 | 59.7934111582872 |
| 56.2494633322122 | 59.7931838342959 |
| 56.249534302566 | 59.7930638228055 |
| 56.2495764305502 | 59.7927647809568 |
| 56.2496405645792 | 59.7927261182351 |
| 56.2499398009331 | 59.792677165602 |
| 56.2499873017622 | 59.7926297415298 |
| 56.2500005883782 | 59.7924148081846 |
| 56.2513078239252 | 59.7931120229573 |
| 56.2513949722454 | 59.793312209434 |
| 56.2514548641873 | 59.7933498809633 |
| 56.2515215811918 | 59.7934305807736 |
| 56.2516223251108 | 59.7935058906849 |
| 56.2517288590941 | 59.7936448861028 |
| 56.251798115094 | 59.7937807436864 |
| 56.2518134701356 | 59.7939529377976 |
| 56.2518029108057 | 59.7940581932508 |
| 56.2518107572688 | 59.7941175090176 |
| 56.251845967797 | 59.7941632520074 |
| 56.2518481732028 | 59.7942742300652 |
| 56.2518702555827 | 59.7942689202397 |
| 56.2519319665783 | 59.7941875222102 |
| 56.2520651872507 | 59.7942463240733 |
| 56.2520931578083 | 59.794352291047 |
| 56.2521687232468 | 59.7944126075871 |
| 56.2522959908437 | 59.7944156305943 |
| 56.2524363853343 | 59.7945126209832 |
| 56.2525335818791 | 59.7943927503522 |
| 56.2527283422689 | 59.7943741888174 |
| 56.2527653325153 | 59.7943852953872 |
| 56.2531125 | 59.7949149 |
| 56.2532313705349 | 59.7949428150845 |
| 56.2532685459748 | 59.7951109406867 |
| 56.253313407937 | 59.7951771114059 |
| 56.2533799667826 | 59.7952252300443 |
| 56.2534193174879 | 59.7952319057289 |
| 56.2534441570016 | 59.7952570699195 |
| 56.2534613271695 | 59.7952650224416 |
| 56.2535422797026 | 59.7953248231143 |
| 56.253574017889 | 59.7953418748988 |
| 56.2536784151769 | 59.7952729366023 |
| 56.2539277467746 | 59.795194483364 |
| 56.2540678770146 | 59.795163542979 |
| 56.2540884596784 | 59.7951440904965 |
| 56.2542547217025 | 59.7951831348101 |
| 56.2542800893388 | 59.7952024658 |
| 56.2542932785976 | 59.7952398082754 |

| | |
|---|---|
| 56.2542973314892 | 59.7953325501108 |
| 56.2543213772048 | 59.7954083800703 |
| 56.2543612842225 | 59.7954671643496 |
| 56.2544867056107 | 59.795489563808 |
| 56.2545579436648 | 59.7954548869279 |
| 56.2546290059601 | 59.7953348630682 |
| 56.2546861404199 | 59.795385789009 |
| 56.2547126357774 | 59.7953864196338 |
| 56.2547665385363 | 59.7953944510625 |
| 56.2548360990357 | 59.7955046675731 |
| 56.2548991423926 | 59.7955902428021 |
| 56.2549503492031 | 59.7955974857572 |
| 56.2551305771568 | 59.7954125222197 |
| 56.2551486749775 | 59.7953930672483 |
| 56.2554239 | 59.7954577 |
| 56.2556729407428 | 59.7954239322558 |
| 56.2557294488871 | 59.7954640448338 |
| 56.2558798163965 | 59.7954325519099 |
| 56.2559241204201 | 59.7953898744909 |
| 56.2561795649447 | 59.7953552384499 |
| 56.2561807922334 | 59.7953556880508 |
| 56.2562378955242 | 59.7954787375768 |
| 56.2562619235498 | 59.7955460202785 |
| 56.2562951791521 | 59.7955585456994 |
| 56.2563615520518 | 59.7954727530315 |
| 56.2563831251698 | 59.7954818064218 |
| 56.2564040265808 | 59.7954263259345 |
| 56.2564208794696 | 59.795411047434 |
| 56.2564361796034 | 59.795320443749 |
| 56.2567475294835 | 59.7952782274314 |
| 56.2567574300585 | 59.7952953838192 |
| 56.2567877211256 | 59.7953947338406 |
| 56.2568079707606 | 59.7955025407973 |
| 56.2568146574781 | 59.7955223421341 |
| 56.2568532813724 | 59.7955249898441 |
| 56.25696054283 | 59.7955822014004 |
| 56.2569600558979 | 59.795651100321 |
| 56.2569583251623 | 59.7959013628775 |
| 56.2569571228972 | 59.7960593307384 |
| 56.2569381347564 | 59.7988107646088 |
| 56.256928815135 | 59.8001508213802 |
| 56.2569563517794 | 59.8004002474248 |
| 56.263623461635 | 59.8014924057999 |
| 56.2639027479478 | 59.8009004365477 |
| 56.263853310874 | 59.8005234581928 |
| 56.2630149761545 | 59.7971841264438 |
| 56.2624133447597 | 59.7949571411762 |
| 56.2621082372825 | 59.793686771171 |
| 56.2616745593779 | 59.7918808984414 |
| 56.2614633678622 | 59.7888637869426 |
| 56.2612925778731 | 59.7863696359276 |
| 56.2613381 | 59.7855337 |
| 56.2612366223083 | 59.7854423370081 |
| 56.2609416514031 | 59.7823486809634 |
| 56.2602150546493 | 59.7823342326502 |
| 56.25822360416 | 59.7822945766515 |
| 56.2577356948694 | 59.7823501024199 |
| 56.2566178153116 | 59.7822625555963 |
| 56.2565867396445 | 59.782261966017 |
| 56.2562488581942 | 59.7822551304028 |

**Описание границ охотничьего угодья «Киргишанское»**

Северная граница: от пересечения автомобильной дороги Октябрьский – Бисерть с автомобильной дорогой Пермь – Екатеринбург на восток по автомобильной дороге Пермь – Екатеринбург до пересечения с автомобильной дорогой Киргишаны – Екатеринбург, далее на север по автомобильной дороге Киргишаны – Екатеринбург до села Киргишаны, далее на север по автомобильной дороге Киргишаны – Старобухарово до пересечения с рекой Бисерть, далее вверх по течению по середине реки Бисерть до пересечения с северной границей квартала 46 урочища ТОО «Бисертское» Заречного участкового лесничества Нижне-Сергинского лесничества, далее на юго-восток по северной границе квартала 46 урочища ТОО «Бисертское» Заречного участкового лесничества Нижне-Сергинского лесничества, далее на восток по северным границам кварталов 102, 103 Заречного участка Заречного участкового лесничества Нижне-Сергинского лесничества до северо-восточного угла квартала 103 Заречного участка Заречного участкового лесничества Нижне-Сергинского лесничества.

Восточная граница: от северо-восточного угла квартала 103 Заречного участка Заречного участкового лесничества Нижне-Сергинского лесничества на юг по восточным границам кварталов 103, 104 Заречного участка Заречного участкового лесничества Нижне-Сергинского лесничества до северо-западного угла квартала 109 Заречного участка Заречного участкового лесничества Нижне-Сергинского лесничества, далее на восток по северным границам кварталов 109, 110 Заречного участка Заречного участкового лесничества Нижне-Сергинского лесничества до северо-восточного угла квартала 110 Заречного участка Заречного участкового лесничества Нижне-Сергинского лесничества, далее на юг по восточным границам кварталов 110, 116, 122, 130, 133 Заречного участка Заречного участкового лесничества Нижне-Сергинского лесничества до пересечения с автомобильной дорогой Пермь – Екатеринбург, далее на запад по автомобильной дороге Пермь – Екатеринбург до пересечения с рекой Демид, далее на юг вниз по середине течения реки Демид до юго-восточного угла квартала 137 Бисертского участка Бисертского участкового лесничества Нижне-Сергинского лесничества.

Южная граница: от юго-восточного угла квартала 137 Бисертского участка Бисертского участкового лесничества Нижне-Сергинского лесничества на запад по южным границам кварталов 137, 123, 136, 135 Бисертского участка Бисертского участкового лесничества Нижне-Сергинского лесничества до северо-восточного угла квартала 149 Бисертского участка Бисертского участкового лесничества Нижне-Сергинского лесничества, далее на юг по восточным границам кварталов 149, 155 Бисертского участка Бисертского участкового лесничества Нижне-Сергинского лесничества до юго-восточного угла квартала 155 Бисертского участка Бисертского участкового лесничества Нижне-Сергинского лесничества, далее на запад по южным границам кварталов 155, 154, 153 Бисертского участка Бисертского участкового лесничества Нижне-Сергинского лесничества до юго-западного угла квартала 153 Бисертского участка Бисертского участкового лесничества Нижне-Сергинского лесничества, далее на север по западной границе квартала 153 Бисертского участка Бисертского участкового лесничества Нижне-Сергинского лесничества до юго-восточного угла квартала 146 Бисертского участка Бисертского участкового лесничества Нижне-Сергинского лесничества, далее на запад по южным границам кварталов 146, 145 Бисертского участка Бисертского участкового лесничества Нижне-Сергинского лесничества до пересечения с автомобильной дорогой Октябрьский – Бисерть.

Западная граница: от пересечения автомобильной дороги Октябрьский – Бисерть с южной границей квартала 145 Бисертского участка Бисертского участкового лесничества Нижне-Сергинского лесничества на север по автомобильной дороге Октябрьский – Бисерть до пересечения с автомобильной дорогой Пермь – Екатеринбург.

За исключением земель, непригодных для осуществления видов деятельности в сфере охотничьего хозяйства, в том числе земель населенных пунктов (поселок городского типа Бисерть, поселок Чеботаево), в следующих границах:

| | |
|---|---|
| 1 | |
| 56.8333456799082 | 59.1521841002908 |
| 56.8332815 | 59.1545286 |
| 2 | |
| 56.8372208191161 | 59.1551845147709 |
| 56.8373672276826 | 59.1552097488896 |
| 3 | |
| 56.8417268 | 59.1820621 |
| 56.8426667 | 59.17846 |
| 4 | |
| 56.8670616 | 59.2772484 |
| 56.8636484 | 59.281497 |
| 56.8644988 | 59.2849517 |
| 56.8648683 | 59.2972684 |
| 56.8674603 | 59.2988562 |
| 56.8686331 | 59.2912173 |
| 56.8695243 | 59.2860017 |
| 56.8689613 | 59.2840705 |
| 56.8687502 | 59.281796 |
| 56.8691255 | 59.2802939 |
| 56.8686918 | 59.2787504 |
| 56.8670616 | 59.2772484 |

**Описание границ охотничьего угодья «Кировградское»**

Северная граница: от северо-западного угла квартала 1 Левихинского участка Левихинского участкового лесничества Невьянского лесничества на восток по границе Кировградского муниципального округа Свердловской области и муниципального округа Горноуральский Свердловской области до северо-восточного угла квартала 13 Левихинского участка Левихинского участкового лесничества Невьянского лесничества.

Восточная граница: северо-восточного угла квартала 13 Левихинского участка Левихинского участкового лесничества Невьянское лесничества на юго-запад по границе Кировградского муниципального округа Свердловской области и Невьянского муниципального округа Свердловской области до северо-восточного угла квартала 51 Верх-Нейвинского участка Верх-Нейвинского участкового лесничества Невьянского лесничества.

Южная граница: от северо-восточного угла квартала 51 Верх-Нейвинского участка Верх-Нейвинского участкового лесничества Невьянского лесничества на запад по границе Кировградского муниципального округа Свердловской области и городского округа Верх-Нейвинский Свердловской области, границе Кировградского муниципального округа Свердловской области и Новоуральского городского округа Свердловской области до юго-восточного угла квартала 75 Верхнетагильского участка Кировградского участкового лесничества Невьянского лесничества, далее на юг по границе муниципального округа Верхний Тагил Свердловской области и Новоуральского городского округа Свердловской области до юго-восточного угла квартала 42 Крутихинского участка Новоуткинского участкового лесничества Билимбаевского лесничества.

Западная граница: от юго-восточного угла квартала 42 Крутихинского участка Новоуткинского участкового лесничества Билимбаевского лесничества на север по границе муниципального округа Верхний Тагил Свердловской области и муниципального округа Первоуральск Свердловской области до юго-западного угла квартала 103 Верхнетагильского участка Кировградского участкового лесничества Невьянского лесничества, далее на север по западным границам кварталов 103, 92, 78, 65, 56, 47, 37, 27, 20, 13 Верхнетагильского участка Кировградского участкового лесничества Невьянского лесничества, западным границам кварталов 102, 100, 95, 89, 83, 71, 65, 56, 48 Карпушихинского участка Левихинского участкового лесничества Невьянского лесничества до северо-западного угла квартала 48 Карпушихинского участка Левихинского участкового лесничества Невьянского лесничества, далее на запад по

южным границам кварталов 35, 34, 33, 32 Карпушихинского участка Левихинского участкового лесничества Невьянского лесничества до границы Кировградского муниципального округа Свердловской области и муниципального округа город Нижний Тагил Свердловской области, далее на северо-восток по границе Кировградского муниципального округа Свердловской области и муниципального округа город Нижний Тагил Свердловской области, границе Кировградского муниципального округа Свердловской области и муниципального округа Горноуральский Свердловской области до северо-западного угла квартала 1 Левихинского участка Левихинского участкового лесничества Невьянского лесничества.

За исключением лесопарковых зон кварталов 18–23, 30–34, 39–41, 65–67, 72–74 Левихинского участка, 21–24, 36–39, 48, 49, 56–59, 78, 79, 85, 91, 97, 98 Карпушихинского участка Левихинского участкового лесничества Невьянского лесничества, 1–3, 4, 15, 18, 19, 22–25, 31–33, 39–41, 47, 58, 59, 63, 66–90, 92–97, 99–116, 118–131 Кировградского участка Кировградского участкового лесничества Невьянского лесничества, 15, 16, 18, 22–25, 28–35, 39–44, 49–52, 58–62, 68–75, 81–89, 99, 100, 109–111 Верхне-Тагильского участка Кировградского участкового лесничества Невьянского лесничества.

За исключением земель, непригодных для осуществления видов деятельности в сфере охотничьего хозяйства, в том числе земель населенных пунктов (поселок Лёвиха, поселок Карпушиха, поселок Тепловая, поселок Ежовский, поселок Белоречка, город Верхний Тагил, город Кировград, поселок городского типа Верх-Нейвинский, город Новоуральск), в следующих границах:

| | |
|---|---|
| 1 | |
| 57.6112654 | 59.906005 |
| 57.5977306 | 59.900566 |
| 57.5954759 | 59.887033 |
| 57.5931975 | 59.8846984 |
| 57.5877807 | 59.8823226 |
| 57.5837368 | 59.8823959 |
| 57.5823185 | 59.8786731 |
| 57.575191 | 59.8773118 |
| 2 | |
| 57.571621781714 | 59.9072316037795 |
| 57.5716065 | 59.9073597 |
| 57.5749542 | 59.9224123 |
| 57.5780099 | 59.9222028 |
| 57.5776382 | 59.9250294 |
| 57.5835797 | 59.9327605 |
| 57.5858642 | 59.93474 |
| 57.5882605 | 59.9400346 |
| 57.5951895 | 59.9289297 |
| 57.607672 | 59.9343101 |
| 3 | |
| 57.4838795 | 59.9457933 |
| 57.4812354 | 59.9377802 |
| 57.4806481 | 59.9378232 |
| 57.4777542 | 59.9418619 |
| 57.4740526 | 59.9422166 |
| 57.4731363 | 59.946707 |
| 57.4725381 | 59.9496767 |
| 57.4719602 | 59.9550851 |
| 57.4722711 | 59.9549971 |
| 57.4727291 | 59.9561347 |
| 57.4730197 | 59.9564867 |
| 57.4733374 | 59.9570461 |
| 57.4735452 | 59.9578129 |
| 57.4737699 | 59.9582717 |

| | |
|---|---|
| 57.4741586 | 59.9582717 |
| 57.4742752 | 59.9581774 |
| 57.4743597 | 59.9576589 |
| 57.4743512 | 59.9573792 |
| 57.4743242 | 59.9571561 |
| 57.4738612 | 59.9556288 |
| 57.4738494 | 59.9555376 |
| 57.4738832 | 59.9554842 |
| 57.4742245 | 59.9554842 |
| 57.4745776 | 59.9556665 |
| 57.4748851 | 59.9559807 |
| 57.4751454 | 59.9570775 |
| 57.4754937 | 59.9577972 |
| 57.4756859 | 59.95808 |
| 57.4758443 | 59.9581389 |
| 57.47614 | 59.9580878 |
| 57.4762562 | 59.95797 |
| 57.4763745 | 59.9574397 |
| 57.4763301 | 59.9569369 |
| 57.476159 | 59.9563987 |
| 57.4759563 | 59.956002 |
| 57.4755655 | 59.955342 |
| 57.4755318 | 59.9551849 |
| 57.4755339 | 59.9548549 |
| 57.4757218 | 59.9539986 |
| 57.4759077 | 59.953535 |
| 57.4760429 | 59.9533622 |
| 57.4762689 | 59.9533622 |
| 57.4768644 | 59.9537825 |
| 57.477234 | 59.9544307 |
| 57.4773016 | 59.9550356 |
| 57.4774494 | 59.9554913 |
| 57.4775973 | 59.9555188 |
| 57.477912 | 59.9552752 |
| 57.4779795 | 59.9545681 |
| 57.4779817 | 59.9539278 |
| 57.4778275 | 59.9533386 |
| 57.477819 | 59.9531461 |
| 57.4779774 | 59.9529733 |
| 57.4784146 | 59.9531226 |
| 57.478932 | 59.9531618 |
| 4 | |
| 57.4821258737768 | 59.9534523181526 |
| 57.4821736 | 59.9533229 |
| 57.4822095 | 59.9530401 |
| 57.4824443 | 59.9518499 |
| 57.4826011558663 | 59.9516714305781 |
| 5 | |
| 57.4805166056481 | 59.9524219874 |
| 57.4805518 | 59.9525098 |
| 57.480594 | 59.9527258 |
| 57.4805201 | 59.9529144 |
| 57.4800225565143 | 59.9531916269998 |
| 6 | |
| 57.4830847 | 59.9540578 |
| 57.4831555 | 59.9542657 |
| 7 | |
| 57.4456108 | 60.0299713 |
| 57.4449242 | 60.0298478 |
| 57.4444924 | 60.0292716 |

| | |
|---|---|
| 57.4437615 | 60.0293539 |
| 57.4434957 | 60.0288189 |
| 57.4431192 | 60.0285925 |
| 57.4424768 | 60.0278105 |
| 57.4422997 | 60.0269462 |
| 57.4419563 | 60.0263494 |
| 57.4412697 | 60.0248471 |
| 57.4406717 | 60.0230156 |
| 57.4406717 | 60.0219455 |
| 57.441015 | 60.0209165 |
| 57.4410256 | 60.0201678 |
| 57.4412143 | 60.0195995 |
| 57.4407824 | 60.0191879 |
| 57.4407603 | 60.0184882 |
| 57.4405498 | 60.0181384 |
| 57.4401622 | 60.0169036 |
| 57.4396417 | 60.0165949 |
| 57.4393426 | 60.0160599 |
| 57.4390768 | 60.0157306 |
| 57.4385895 | 60.0152367 |
| 57.438396 | 60.0151617 |
| 57.4373158 | 60.0147428 |
| 57.4364297 | 60.0133229 |
| 57.4359312 | 60.013364 |
| 57.4350562 | 60.0125203 |
| 57.43417 | 60.0129936 |
| 57.4332506 | 60.0130965 |
| 57.4324309 | 60.0139197 |
| 57.4320875 | 60.014002 |
| 57.4316998 | 60.0140637 |
| 57.4309797 | 60.0152779 |
| 57.4304701 | 60.0152779 |
| 57.4300602 | 60.0154837 |
| 57.4297168 | 60.0161216 |
| 57.4281104 | 60.0160805 |
| 57.4277448 | 60.0157512 |
| 57.4267477 | 60.0159158 |
| 57.4255178 | 60.0148046 |
| 57.4249971 | 60.0131171 |
| 57.4241218 | 60.0121087 |
| 57.4237118 | 60.0111621 |
| 57.4235345 | 60.0107093 |
| 57.4231024 | 60.0098039 |
| 57.422908 | 60.0091145 |
| 57.4227367 | 60.0085074 |
| 57.422216 | 60.0080135 |
| 57.4219788 | 60.0080158 |
| 57.4201106 | 60.0080341 |
| 57.4191773289149 | 60.0205416458497 |
| 8 | |
| 57.3298945 | 60.0237018 |
| 57.3288898 | 60.0239966 |
| 9 | |
| 57.4608504 | 60.0310311 |
| 57.4471648 | 60.0273088 |
| 57.4471555 | 60.0273063 |
| 10 | |
| 57.3372519 | 60.044081 |
| 57.3371824 | 60.0408623 |
| 57.3369045 | 60.0391457 |

| | |
|---|---|
| 57.3383404 | 60.036485 |
| 57.3378820694254 | 60.0334549953797 |
| 11 | |
| 57.4803985 | 60.036536 |
| 57.4734447 | 60.0345707 |
| 12 | |
| 57.4762717 | 60.0697299 |
| 57.4766534 | 60.0663653 |
| 57.4772564 | 60.0613646 |
| 57.4778871 | 60.0560449 |
| 57.4783351 | 60.0522892 |
| 57.478916 | 60.0474532 |
| 57.4794138 | 60.0432756 |
| 13 | |
| 57.324265501979 | 60.0433896252409 |
| 57.3254842 | 60.0431369 |
| 57.3265036 | 60.0420211 |
| 57.3273608 | 60.0450251 |
| 14 | |
| 57.3922992515122 | 60.0507801425 |
| 57.3918959173518 | 60.050653625517 |
| 15 | |
| 57.3806429 | 60.0945455 |
| 57.3803674 | 60.0947261 |
| 57.379783 | 60.095109 |
| 57.380365 | 60.0981449 |
| 57.3804014 | 60.0983348 |
| 16 | |
| 57.3714481 | 60.1003927 |
| 57.3695014 | 60.1006878 |
| 57.3662215 | 60.1008042 |

**Описание границ охотничьего угодья «Кленовское»**

Северная граница: от северо-западного угла квартала 8 Кленовского участка Кленовского участкового лесничества Нижне-Сергинского лесничества на восток по северным границам кварталов 8–11, 2–5, 1 Кленовского участка Кленовского участкового лесничества Нижне-Сергинского лесничества, по северной границе квартала 64 Первомайского участка Первомайского участкового лесничества Нижне-Сергинского лесничества до северо-восточного угла квартала 64 Первомайского участка Первомайского участкового лесничества Нижне-Сергинского лесничества.

Восточная граница: северо-восточного угла квартала 64 Первомайского участка Первомайского участкового лесничества Нижне-Сергинского лесничества на юг восточным границам кварталов 64, 80 Первомайского участка Первомайского участкового лесничества Нижне-Сергинского лесничества до северной границы квартала 96 Первомайского участка Первомайского участкового лесничества Нижне-Сергинского лесничества, далее на восток по северным границам кварталов 96, 97 Первомайского участка Первомайского участкового лесничества Нижне-Сергинского лесничества до пересечения с рекой Большой Ирмиз, далее вниз по течению по середине реки Большой Ирмиз до устья, далее вниз по течению по середине реки Бисерти до села Кленовского.

Южная граница: от села Кленовского на юг по реке Пут до пересечения с автомобильной дорогой Пермь – Екатеринбург, далее на запад по автомобильной дороге Пермь – Екатеринбург до автомобильной дороги на поселок Ключевая, далее на север по автомобильной дороге на поселок Ключевая до юго-западного угла квартала 127 Кленовского участка Кленовского участкового лесничества Нижне-Сергинского лесничества, далее на северо-запад по юго-западным границам кварталов 127, 126, 121 Кленовского участка Кленовского участкового

лесничества Нижне-Сергинского лесничества до юго-западного угла квартала 121 Кленовского участка Кленовского участкового лесничества Нижне-Сергинского лесничества.

Западная граница: от юго-западного угла квартала 121 Кленовского участка Кленовского участкового лесничества Нижне-Сергинского лесничества на север по западным границам кварталов 120, 115, 110, 103, 93, 79, 66, 63, 41, 29, 18, 8 Кленовского участка Кленовского участкового лесничества Нижне-Сергинского лесничества до северо-западного угла квартала 8 Кленовского участка Кленовского участкового лесничества Нижне-Сергинского лесничества.

За исключением земель, непригодных для осуществления видов деятельности в сфере охотничьего хозяйства, в том числе земель населенных пунктов (поселок Ключевая, деревня Отевка, поселок Малиновый, деревня Красный Партизан, село Кленовское), в следующих границах:

| | |
|---|---|
| 1 | |
| 56.9359957 | 58.4730214 |
| 56.93484 | 58.4743747 |
| 56.934214 | 58.4784935 |
| 56.9319506 | 58.4796115 |
| 56.9312925 | 58.4834655 |
| 56.9294121 | 58.487659 |
| 56.9298658 | 58.4886833 |
| 56.9298658 | 58.495769 |
| 56.9313268 | 58.4957597 |
| 56.9398861 | 58.4914269 |
| 56.9428809 | 58.4798763 |
| 56.9406621 | 58.4742492 |
| 56.9379119 | 58.4728346 |
| 2 | |
| 56.8236655986656 | 58.6103337179154 |
| 56.8233024 | 58.6095685 |
| 56.8199088 | 58.604247 |
| 56.8176306 | 58.5989041 |
| 56.8156349 | 58.5991745 |
| 56.8160947 | 58.6139718 |
| 56.8186983650881 | 58.6248923795612 |
| 3 | |
| 56.8297355135854 | 58.615898456575 |
| 56.8298716 | 58.6142409 |
| 56.8293875 | 58.6112578 |
| 4 | |
| 56.8182563797771 | 58.6260773983996 |
| 56.8173022609372 | 58.627403127733 |
| 5 | |
| 56.8299269 | 58.4572343 |
| 56.8286271 | 58.4648199 |
| 56.8277213 | 58.4649832 |
| 56.8263547 | 58.4681677 |
| 56.8235678 | 58.4722739 |
| 56.8255712 | 58.4765316 |
| 56.8244537 | 58.487368 |
| 56.8253431 | 58.4880349 |
| 56.8197323 | 58.5172517 |
| 56.8209869 | 58.5193773 |
| 56.8221045 | 58.5180436 |
| 56.8250466 | 58.5237536 |
| 56.8312495 | 58.4877848 |
| 56.8330509 | 58.4894937 |
| 56.8333017 | 58.48841 |
| 56.8405974 | 58.4925362 |

| | |
|---|---|
| 56.8413269 | 58.4902022 |
| 56.8386596 | 58.4849507 |
| 56.8338717 | 58.4812413 |
| 56.8363341 | 58.4759064 |
| 56.8374513 | 58.475573 |
| 56.8365393 | 58.4716552 |
| 56.8369497 | 58.4690294 |
| 56.8361517000001 | 58.4678207 |
| 56.8374285 | 58.4619857 |
| 56.8332105 | 58.4573594 |
| 56.8315231 | 58.4589015 |
| 56.8299269 | 58.4572343 |
| 6 | |
| 56.8577264 | 58.533743 |
| 56.8566074 | 58.5353588 |
| 56.8539375 | 58.5365437 |
| 56.8535644 | 58.5357178 |
| 56.852681 | 58.5389853 |
| 56.8533485 | 58.5454126 |
| 56.8563522 | 58.5450176 |
| 56.8572356 | 58.5428632 |
| 56.8597287 | 58.5427555 |
| 56.8604353 | 58.5402061 |
| 56.8601984 | 58.5400978 |
| 56.8585509 | 58.5393444 |
| 56.8583546 | 58.5384108 |
| 56.8614757 | 58.5378004 |
| 56.8619075 | 58.5353588 |
| 56.861299 | 58.5338507 |
| 56.8577264 | 58.533743 |
| 7 | |
| 56.8549341 | 58.6078193 |
| 56.8544212 | 58.6082884 |
| 56.8530107 | 58.6136821 |
| 56.8438574 | 58.6211571 |
| 56.8442659 | 58.6274899 |
| 56.8449352 | 58.6306536 |
| 56.8466149 | 58.6304495 |
| 56.8471599 | 58.6332343 |
| 56.8482911 | 58.6339191 |
| 56.8495324 | 58.6346707 |
| 56.8521772 | 58.6337913 |
| 56.8551585 | 58.6334981 |
| 56.8563445 | 58.6118353 |
| 56.8555592 | 58.6078486 |
| 56.8549341 | 58.6078193 |

**Описание границ охотничьего угодья «Ключевское»**

Северная граница: от северо-западного угла квартала 6 Ключевского участка Ключевского участкового лесничества Красноуфимского лесничества на восток по северным границам кварталов 6–11 Ключевского участка Ключевского участкового лесничества Красноуфимского лесничества до северо-восточного угла квартала 11 Ключевского участка Ключевского участкового лесничества Красноуфимского лесничества.

Восточная граница: от северо-восточного угла квартала 11 Ключевского участка Ключевского участкового лесничества Красноуфимского лесничества на юг по восточным границам кварталов 12, 19, 24, 33, 42, 46, 48, 57, 59 Ключевского участка Ключевского

участкового лесничества Красноуфимского лесничества до юго-восточного угла квартала 59 Ключевского участка Ключевского участкового лесничества Красноуфимского лесничества.

Южная граница: от юго-восточного угла квартала 59 Ключевского участка Ключевского участкового лесничества Красноуфимского лесничества на запад по южным границам кварталов 59, 55, 54, 53 Ключевского участка Ключевского участкового лесничества Красноуфимского лесничества, далее на запад по северо-восточной границе земельного участка общества с ограниченной ответственностью «Агрофирма «Манчажская» (границе Ачитского муниципального округа) до пересечения с автомобильной дорогой Еманзельга – Азигулово.

Западная граница: от пересечения северо-восточной границы земельного участка общества с ограниченной ответственностью «Агрофирма «Манчажская» с автомобильной дорогой Еманзельга – Азигулово на север по автомобильной дороге Еманзельга – Азигулово до деревни Еманзельга, далее по автомобильной дороге Еманзельга – Коневка до деревни Коневка, далее по автомобильной дороге Коневка – Ключ до деревни Ключ, далее вверх по течению по середине реки Кушу-Елга до южной границы квартала 6 Ключевского участка Ключевского участкового лесничества Красноуфимского лесничества, далее на север по западной границе квартала 6 Ключевского участка Ключевского участкового лесничества Красноуфимского лесничества до северо-западного угла квартала 6 Ключевского участка Ключевского участкового лесничества Красноуфимского лесничества.

За исключением лесопарковых зон кварталов 29, 32, 33, 39, 40 Ключевского участка Ключевского участкового лесничества Красноуфимского лесничества.

За исключением земель, непригодных для осуществления видов деятельности в сфере охотничьего хозяйства, в том числе земель населенных пунктов (деревня Еманзельга, деревня Конёвка, деревня Ключ, деревня Катырева), в следующих границах:

| | |
|---|---|
| 1 | |
| 56.5873381760888 | 58.356028792253 |
| 56.5871422 | 58.3567142 |
| 56.5870772 | 58.3598041 |
| 56.5880579 | 58.3621001 |
| 56.5885364 | 58.3622932 |
| 56.5887728 | 58.3611452 |
| 56.5890091 | 58.360523 |
| 56.5903826 | 58.3606571 |
| 56.5912953 | 58.3611238 |
| 56.5922464 | 58.3631623 |
| 56.5935164 | 58.3639133 |
| 56.5937881 | 58.3632481 |
| 56.5946623 | 58.3629906 |
| 56.5950817 | 58.3633125 |
| 56.5953212009736 | 58.3630696996787 |
| 2 | |
| 56.6216415574659 | 58.4001632275081 |
| 56.6216331656061 | 58.4001738580627 |
| 56.6215862440978 | 58.4002321150747 |
| 56.6215562762744 | 58.4002616089142 |
| 56.6214832142072 | 58.4003128599627 |
| 56.6214372279756 | 58.400333277019 |
| 56.6213313101264 | 58.4003317071769 |
| 56.6213126517753 | 58.4003199760308 |
| 56.6212558098768 | 58.4003074670343 |
| 56.6211852181286 | 58.4003079402689 |
| 56.6211448872431 | 58.4003281104155 |
| 56.6210816008279 | 58.4003918052572 |
| 56.6210182573297 | 58.400444423555 |
| 56.6209635305715 | 58.4004898229694 |
| 56.6209353592788 | 58.4005125578723 |

| | |
|---|---|
| 56.620902178618 | 58.4005232920276 |
| 56.6208825692037 | 58.4005278947283 |
| 56.6208445752981 | 58.4005549682128 |
| 56.6208060368609 | 58.4006019419876 |
| 56.6207574099098 | 58.4006467489817 |
| 56.6206433160134 | 58.4007700018663 |
| 3 | |
| 56.6183735298212 | 58.4306851558774 |
| 56.6211571 | 58.4321594 |
| 56.6275551 | 58.4216451 |
| 56.6290187 | 58.4200573 |
| 4 | |
| 56.6249875838527 | 58.4826514605539 |
| 56.6225265 | 58.4837436 |
| 56.6231404 | 58.4927558 |
| 56.619221 | 58.5075187 |
| 56.6204488 | 58.5110377 |
| 56.627921 | 58.5001158 |
| 56.6335744 | 58.5012102 |
| 56.6354035 | 58.501929 |
| 56.635557 | 58.4979915 |
| 56.6293492 | 58.4930133 |
| 56.6295144 | 58.4866619 |
| 56.6313084 | 58.482027 |
| 56.6331023 | 58.4796667 |
| 56.6334564 | 58.4743022 |
| 56.6307419 | 58.472929 |

**Описание границ охотничьего угодья «Князевское»**

Северная граница: от места пересечения середины реки Карабашка с автомобильной дорогой Тавда – Лебяжье на северо-восток по автомобильной дороге Тавда – Лебяжье до места пересечения с автомобильной дорогой Лебяжье – Городище, далее на юг по автомобильной дороге Лебяжье – Городище до села Городище, далее на восток по автомобильной дороге Городище – Гузеево до деревни Гузеево.

Восточная граница: от деревни Гузеево на юго-восток по автомобильной дороге Гузеево – Киселёва до деревни Киселёва, далее на северо-восток по автомобильной дороге Киселёва – Лайма – урочище Жильё до места пересечения с границей между Свердловской областью и Тюменской областью.

Южная граница: от места пересечения автомобильной дороги Киселёва – Лайма – урочище Жильё с границей между Свердловской областью и Тюменской областью на юго-запад по границе между Свердловской областью и Тюменской областью до места пересечения с автомобильной дорогой Тавда – Тюмень.

Западная граница: от места пересечения границы между Свердловской областью и Тюменской областью с автомобильной дорогой Тавда – Тюмень на северо-запад по автомобильной дороге Тавда – Тюмень до пересечения с рекой Десяткина, далее вниз по течению по середине реки Десяткина до устья реки Десяткина, далее вверх по течению по середине реки Тавда до устья реки Карабашка, далее вверх по течению по середине реки Карабашка до места пересечения середины реки Карабашка с автомобильной дорогой Тавда – Лебяжье.

За исключением лесопарковых зон кварталов 75, 76, 97 Пригородного участка Городского участкового лесничества Тавдинского лесничества, кварталах 73, 79 участка им. Павлика Морозова участкового лесничества им. Павлика Морозова Тавдинского лесничества.

За исключением земель обороны, безопасности и земель непригодных для осуществления видов деятельности в сфере охотничьего хозяйства, в том числе земель населенных пунктов

(деревня Забор, деревня Васьково, деревня Билькино, село Кошуки, село Городище, деревня Киселёва), в следующих границах:

| | |
|---|---|
| 1 | |
| 57.9468382 | 65.5165863 |
| 57.9483705 | 65.5164059 |
| 57.9498189 | 65.5183007 |
| 57.9507167 | 65.5177819 |
| 57.9515306 | 65.5180526 |
| 57.9517616 | 65.5186304 |
| 57.9518079 | 65.5198703 |
| 57.9519332 | 65.5200509 |
| 57.9522655 | 65.5200228 |
| 57.9522971946319 | 65.5199440986846 |
| 2 | |
| 57.9542476 | 65.5208722 |
| 57.9571896 | 65.5248053 |
| 3 | |
| 57.9583890103825 | 65.5269859325273 |
| 57.9583978923168 | 65.5270120469672 |
| 57.9584796484647 | 65.5273515655666 |
| 57.9585399062974 | 65.5276817700174 |
| 57.958656012183 | 65.5286028893324 |
| 57.9595737661126 | 65.5290285963062 |
| 57.9604548723786 | 65.5295607741154 |
| 57.9610155415456 | 65.530008929225 |
| 57.9615655443095 | 65.5305498280696 |
| 57.9621736308766 | 65.5314632528786 |
| 57.9629108492475 | 65.5325591598631 |
| 57.9633143193448 | 65.5332573240876 |
| 57.963637612257 | 65.534134046594 |
| 57.9640084648087 | 65.5355819805933 |
| 57.9641900527927 | 65.5363463916643 |
| 57.9643373042267 | 65.5374809554447 |
| 57.964430190488 | 65.5388749602625 |
| 57.9644291761044 | 65.5401873526065 |
| 57.9643231999165 | 65.5419744496993 |
| 57.9643564654265 | 65.5424350334568 |
| 57.964522038897 | 65.5429765331909 |
| 57.9646620005284 | 65.543400304764 |
| 57.9648021535108 | 65.5438950352532 |
| 57.9649366733641 | 65.5445315971522 |
| 57.9650146743925 | 65.545180785051 |
| 57.9672888153532 | 65.5441463627699 |
| 57.9659920386506 | 65.5342081746086 |
| 57.9665662051921 | 65.5332302814796 |
| 57.9666489555263 | 65.5331509404973 |
| 57.968771379716 | 65.5325666846026 |
| 57.9688516239217 | 65.5325855467111 |
| 57.9689301355295 | 65.5230865546075 |
| 4 | |
| 57.9751573126187 | 65.525409324927 |
| 57.9751052 | 65.5254083 |
| 57.9748582022736 | 65.5259050983153 |
| 57.9747938659745 | 65.5259568695919 |
| 57.9746876907376 | 65.5259890081909 |
| 57.9745036377561 | 65.5262093603383 |
| 57.9743774718959 | 65.5264018266778 |
| 57.9742081323831 | 65.526728594695 |

| | |
|---|---|
| 57.9740515343669 | 65.5269880840792 |
| 57.9739485463666 | 65.5272712940572 |
| 57.9737683429705 | 65.5277516558023 |
| 5 | |
| 57.9735973373351 | 65.5286579026601 |
| 57.9736695736997 | 65.5290637818898 |
| 57.97395110619 | 65.5296680649463 |
| 57.9742343361615 | 65.5302929499953 |
| 57.9743660711553 | 65.530670770709 |
| 57.9745440243389 | 65.5312194551121 |
| 57.9746885750723 | 65.5315480887514 |
| 57.9747484391726 | 65.5316009007196 |
| 57.9747894 | 65.5317427 |
| 57.9748665920803 | 65.5316820235309 |
| 57.9750275613779 | 65.5316902183419 |
| 57.9750900513795 | 65.5316476879665 |
| 6 | |
| 57.9754817140785 | 65.5313405911223 |
| 57.9756406802327 | 65.5310735552062 |
| 57.9762785 | 65.5305722 |
| 57.9759262999999 | 65.5316694 |
| 57.9760795 | 65.5324201 |
| 57.9775150905569 | 65.5325297439522 |
| 7 | |
| 57.9767991 | 65.5342103 |
| 57.9779857 | 65.5375429 |
| 57.9800142 | 65.5350477 |
| 57.982225 | 65.5334455 |
| 8 | |
| 57.8890673 | 65.5620805 |
| 57.889198 | 65.55474 |
| 57.8880068 | 65.553326 |
| 57.8866629 | 65.5506459 |
| 57.8865074 | 65.5507784 |
| 57.8858833 | 65.5513171 |
| 57.8857483 | 65.5507398 |
| 57.8843121 | 65.5519867 |
| 57.8844962 | 65.5529796 |
| 57.8832294 | 65.5537813 |
| 57.8828758 | 65.5545267 |
| 57.8836001 | 65.5553349 |
| 57.8833177 | 65.5560276 |
| 57.8838456 | 65.5574361 |
| 57.883465 | 65.5585444 |
| 57.8841525 | 65.559699 |
| 57.883551 | 65.5599299 |
| 57.8835141 | 65.5607381 |
| 57.8850747 | 65.5621507 |
| 57.8851655 | 65.5631764 |
| 9 | |
| 57.8092372 | 65.5753562 |
| 57.8102029 | 65.5741931 |
| 57.8109886 | 65.5731878 |
| 57.810954517288 | 65.5730746883184 |
| 10 | |
| 57.8082433878786 | 65.5774363555242 |
| 57.8085392915584 | 65.576655322029 |
| 57.8086149118395 | 65.5764699464581 |
| 11 | |
| 57.9995783 | 65.5877043 |

| | |
|---|---|
| 57.9971859 | 65.5859731 |
| 57.9957518 | 65.5896042 |
| 57.9953656 | 65.5923224 |
| 57.9951568 | 65.5961633 |
| 57.9947601 | 65.5959664 |
| 57.9943112 | 65.597483 |
| 57.9941129 | 65.5972861 |
| 57.9906807 | 65.6007564 |
| 57.9903273 | 65.6023273 |
| 57.9903902 | 65.6041598 |
| 57.9906363 | 65.6058577 |
| 57.9907898 | 65.6098202 |
| 57.9883645 | 65.6165055 |
| 57.9862765 | 65.619302 |
| 57.9831989 | 65.6199792 |
| 12 | |
| 57.978984 | 65.6179554 |
| 57.9755849 | 65.6158694 |
| 57.9752334 | 65.6195642 |
| 57.9752415 | 65.6201474 |
| 57.9751165 | 65.6243075 |
| 57.9767344 | 65.624313 |
| 57.9766323 | 65.6262605 |
| 57.9777477 | 65.6262364 |
| 13 | |
| 57.9775188 | 65.6274534 |
| 57.978397 | 65.6292217999999 |
| 57.9785846904445 | 65.6302523839897 |
| 14 | |
| 57.969100865146 | 65.7011273130066 |
| 57.9692261 | 65.7018769 |
| 57.969217152379 | 65.7020512217238 |
| 15 | |
| 57.9691805 | 65.7027653 |
| 57.9692365038669 | 65.7027582642542 |
| 16 | |
| 57.9711717 | 65.7115639 |
| 57.9715644 | 65.7121721 |
| 57.972266 | 65.7117358 |
| 57.9722681201548 | 65.7117396598318 |
| 17 | |
| 57.9735192188474 | 65.7128024395545 |
| 57.9735883 | 65.7128249 |
| 18 | |
| 57.9439929 | 65.7877027 |
| 57.9437215 | 65.7932937 |
| 57.944089 | 65.7958828 |
| 57.9436166 | 65.7985821 |
| 57.9436476734753 | 65.7986633883903 |
| 19 | |
| 57.9442966 | 65.800361 |
| 57.9448282 | 65.8017443 |
| 57.9457474 | 65.8020969 |
| 57.9458101 | 65.802003 |
| 20 | |
| 57.8293521 | 65.5730691 |
| 57.828786 | 65.5749558 |
| 57.8275688 | 65.5750251 |
| 57.8246671 | 65.5732702 |
| 57.8242269 | 65.5739436 |

| | |
|---|---|
| 57.8241792 | 65.5750259 |
| 57.8240778 | 65.5773291 |
| 57.826991 | 65.5800357 |
| 57.8271877 | 65.5810055 |
| 57.8279746 | 65.5818137 |
| 57.8296114 | 65.5793729 |
| 57.8306988 | 65.5737717 |
| 57.8293521 | 65.5730691 |

**Описание границ охотничьего угодья «Козинское»**

Северная граница: от места пересечения середины реки Цыбиха с западной границей квартала 56 Верхнесергинского участка Верхнесергинского участкового лесничества Нижне-Сергинского лесничества вверх по течению по середине реки Цыбиха до места пересечения с границей Нижнесергинского муниципального района Свердловской области Свердловской области и муниципального округа Ревда Свердловской области.

Восточная граница: от места пересечения реки Цыбиха с границей Нижнесергинского муниципального района Свердловской области Свердловской области и муниципального округа Ревда Свердловской области на юго-восток по границе Нижнесергинского муниципального района Свердловской области Свердловской области и муниципального округа Ревда Свердловской области до юго-восточного угла квартала 263 Верхнесергинского участка Верхнесергинского участкового лесничества Нижне-Сергинского лесничества.

Южная граница: от юго-восточного угла квартала 263 Верхнесергинского участка Верхнесергинского участкового лесничества Нижне-Сергинского лесничества на запад по южным границам кварталов 263, 262, 261, 260, 259, 258, 257 Верхнесергинского участка Верхнесергинского участкового лесничества Нижне-Сергинского лесничества до юго-западного угла квартала 257 Верхнесергинского участка Верхнесергинского участкового лесничества Нижне-Сергинского лесничества.

Западная граница: от юго-западного угла квартала 257 Верхнесергинского участка Верхнесергинского участкового лесничества Нижне-Сергинского лесничества на север по западной границе квартала 257 Верхнесергинского участка Верхнесергинского участкового лесничества Нижне-Сергинского лесничества до места пересечения с серединой реки Серга, далее вниз по течению по середине реки Серга до северной границы квартала 201 Верхнесергинского участка Верхнесергинского участкового лесничества Нижне-Сергинского лесничества, далее на восток по северным границам кварталов 201, 202, 203, 204, 205 Верхнесергинского участка Верхнесергинского участкового лесничества Нижне-Сергинского лесничества до юго-западного угла квартала 191 Верхнесергинского участка Верхнесергинского участкового лесничества Нижне-Сергинского лесничества, далее на север по западным границам кварталов 191, 177, 162, 149, 133. 118, 107, 56 Верхнесергинского участка Верхнесергинского участкового лесничества Нижне-Сергинского лесничества до места пересечения западной границы квартала 56 Верхнесергинского участка Верхнесергинского участкового лесничества Нижне-Сергинского лесничества с серединой реки Цыбиха.

За исключением лесопарковых зон квартала 116 Мариинского участка Мариинского участкового лесничества Билимбаевского лесничества.

**Описание границ охотничьего угодья «Колчеданское»**

Северная граница: от пересечения железной дороги город Каменск-Уральский – город Богданович с южной границей земельного участка № 2 сельскохозяйственного кооператива «Восток» (граница муниципального образования муниципальный округ Богданович Свердловской области и Каменского муниципального округа Свердловской области), на юго-восток по южной границе земельного участка № 2 сельскохозяйственного кооператива «Восток», земельного участка колхоза имени Свердлова, земельного участка сельскохозяйственного

кооператива «Гарашкинский» до западной границы земельного участка сельскохозяйственного кооператива «Суворский», далее на юг по западной границе земельного участка сельскохозяйственного кооператива «Суворский», квартала 101 Богдановичского участка Богдановичского участкового лесничества Сухоложского лесничества до юго-западного угла квартала 101 Богдановичского участка Богдановичского участкового лесничества Сухоложского лесничества, далее на восток по южной границе квартала 101 Богдановичского участка Богдановичского участкового лесничества Сухоложского лесничества, земельного участка сельскохозяйственного кооператива «Суворский», квартала 102 Богдановичского участка Богдановичского участкового лесничества Сухоложского лесничества, земельного участка сельскохозяйственного кооператива «Суворский» до юго-восточного угла земельного участка сельскохозяйственного кооператива «Суворский».

Восточная граница: от юго-восточного угла земельного участка сельскохозяйственного кооператива «Суворский» на юг по административной границе Свердловской области и Курганской области до пересечения с железной дорогой город Курган – город Каменск-Уральский.

Южная граница: от пересечения административной границы Свердловской области и Курганской области с железной дорогой город Курган – город Каменск-Уральский на запад по железной дороге город Курган – город Каменск-Уральский до города Каменска-Уральского.

Западная граница: от города Каменска-Уральского на север по железной дороге город Каменск-Уральский – город Богданович до пересечения с южной границей земельного участка № 2 сельскохозяйственного кооператива «Восток».

За исключением земель, непригодных для осуществления видов деятельности в сфере охотничьего хозяйства, в том числе земель населенных пунктов (село Большая Грязнуха, село Травянское, деревня Кремлёвка, деревня Мазуля, город Каменск-Уральский, село Позариха, деревня Свобода), в следующих границах:

| | |
|---|---|
| 1 | |
| 56.4254259 | 61.9746398 |
| 56.4276786 | 61.9504499 |
| 56.4332631 | 61.9528575 |
| 56.4356667 | 61.9436752 |
| 56.4501272 | 61.9520333 |
| 56.4537942 | 61.9375924 |
| 56.4548424 | 61.9237724 |
| 56.4551222 | 61.920083 |
| 56.4647966 | 61.9022302 |
| 56.4512235 | 61.8955291 |
| 56.451292 | 61.8940875 |
| 56.4512931022615 | 61.8940785395338 |
| 2 | |
| 56.4513902880636 | 61.8940909185201 |
| 56.4513894 | 61.8941088 |
| 3 | |
| 56.5585731832677 | 61.9407127609032 |
| 56.5586097 | 61.9426589 |
| 56.5605240373431 | 61.9416181119333 |
| 4 | |
| 56.4677151 | 61.9026843 |
| 56.4650248 | 61.9053921 |
| 56.4653709 | 61.9107672 |
| 56.4671458 | 61.9129496 |
| 56.4701038 | 61.9108885 |
| 56.4709298 | 61.9041998 |
| 56.4677151 | 61.9026843 |
| 5 | |
| 56.4605839 | 61.9585216 |

| | |
|---|---|
| 56.4579463 | 61.9646771 |
| 56.4583208 | 61.970875 |
| 56.462436 | 61.9742834 |
| 56.4676198 | 61.9763099 |
| 56.4696687 | 61.9663362 |
| 56.4605839 | 61.9585216 |
| 6 | |
| 56.4428873 | 62.0175349 |
| 56.4431929 | 62.0205426 |
| 56.4403812 | 62.0255627 |
| 56.4385896 | 62.0234745 |
| 56.4317865 | 62.024861 |
| 56.4264457 | 62.0399103 |
| 56.4272279 | 62.050854 |
| 56.430192 | 62.0531619 |
| 56.4302085 | 62.0583587 |
| 56.4360284 | 62.0625287 |
| 56.4347611 | 62.0478017 |
| 56.4402351 | 62.0425159 |
| 56.4461634 | 62.0444226 |
| 56.4492069 | 62.0462848 |
| 56.4491825 | 62.0474347 |
| 56.451468 | 62.0475011 |
| 56.4519813 | 62.0456655 |
| 56.4548329 | 62.0468339 |
| 56.4538779 | 62.039858 |
| 56.4471535 | 62.0180878 |
| 56.4428873 | 62.0175349 |
| 7 | |
| 56.4307706 | 62.0690404 |
| 56.4258749 | 62.0720099 |
| 56.4199748 | 62.0830629 |
| 56.4197923 | 62.0883969 |
| 56.4297672 | 62.0925212 |
| 56.4333855 | 62.0971404 |
| 56.4376722 | 62.088122 |
| 56.436213 | 62.0764641 |
| 56.4307706 | 62.0690404 |

**Описание границ охотничьего угодья «Кооппромхоз «Алапаевский»**

Северная граница: от места пересечения железной дороги Алапаевск – Карпунино с автомобильной дорогой Махнево – Санкино на восток по автомобильной дороге Махнево – Санкино до пересечения с рекой Бобровка, далее на север по прямой через реку Тагил до устья реки Вязовка, далее вверх по течению по середине реки Вязовка до пересечения с границей муниципального округа муниципальное образование Алапаевское Свердловской области и муниципального округа Верхотурский Свердловской области, далее на восток по границе муниципального округа муниципальное образование Алапаевское Свердловской области и муниципального округа Верхотурский Свердловской области до места пересечения с рекой Тура.

Восточная граница: от места пересечения границы муниципального округа муниципальное образование Алапаевское Свердловской области и муниципального округа Верхотурский Свердловской области с рекой Тура вниз по течению по середине реки Тура до поселка Санкино, далее на юго-запад по узкоколейной железной дороге Санкино – Мураткова – Строкинка до юго-западного угла квартала 73 Строкинского участка Синячихинского участкового лесничества Синячихинского лесничества.

Южная граница: от юго-западного угла квартала 73 Строкинского участка Синячихинского участкового лесничества Синячихинского лесничества на запад по южным

границам кварталов 72, 71, 70, 69, 68, 67, 66, 65. 64, 63, 62, 61, 60 Строкинского участка Синячихинского участкового лесничества Синячихинского лесничества до юго-западного угла квартала 60 Строкинского участка Синячихинского участкового лесничества Синячихинского лесничества, далее на север по западной границе квартала 60 Строкинского участка Синячихинского участкового лесничества Синячихинского лесничества до юго-восточного угла квартала 40 Строкинского участка Синячихинского участкового лесничества Синячихинского лесничества, далее на запад по южным границам кварталов 40, 39, 38 Строкинского участка Синячихинского участкового лесничества Синячихинского лесничества, южным границам кварталов 180, 179 Махнёвского участка Махнёвского участкового лесничества Алапаевского лесничества до восточной границы квартала 186 Махнёвского участка Махнёвского участкового лесничества Алапаевского лесничества, далее на юг по восточной границе квартала 186 Махнёвского участка Махнёвского участкового лесничества Алапаевского лесничества до юго-восточного угла квартала 186 Махнёвского участка Махнёвского участкового лесничества Алапаевского лесничества, далее на запад по южной границе квартала 186 Махнёвского участка Махнёвского участкового лесничества Алапаевского лесничества, южной границе квартала 50 урочища ПСХК «Махнёвский» Махнёвского участкового лесничества Алапаевского лесничества, южной границе квартала 177 Махнёвского участка Махнёвского участкового лесничества Алапаевского лесничества до места пересечения с железной дорогой Алапаевск – Карпунино.

Западная граница: от места пересечения южной границы квартала 177 Махнёвского участка Махнёвского участкового лесничества Алапаевского лесничества с железной дорогой Алапаевск – Карпунино на север по железной дороге Алапаевск – Карпунино до места пересечения с автомобильной дорогой Махнево – Санкино.

За исключением земель, непригодных для осуществления видов деятельности в сфере охотничьего хозяйства, в том числе земель населенных пунктов (деревня Гора Коробейникова, деревня Горсткина, деревня Большая Ерзовка, деревня Пурегова, село Кишкинское, деревня Ложкина, деревня Турутина, село Фоминское, поселок Муратково), в следующих границах:

| | |
|---|---|
| 1 | |
| 58.4210579963083 | 61.7425194685407 |
| 58.4211144 | 61.7427898 |
| 58.4211715 | 61.7431433 |
| 58.4209642 | 61.7434922 |
| 58.4207916 | 61.743552 |
| 58.4206314 | 61.7435035 |
| 58.4202205 | 61.7436151 |
| 58.4201255 | 61.7439598 |
| 58.4203111 | 61.7451929 |
| 58.4203496 | 61.7456596 |
| 58.4201433 | 61.7463484 |
| 58.4200695 | 61.7467659 |
| 58.4200922 | 61.7473164 |
| 58.4202729 | 61.747533 |
| 58.4205424 | 61.7478 |
| 58.4208549 | 61.7479992 |
| 58.4210153 | 61.7483243 |
| 58.4212466 | 61.7490331 |
| 58.421402 | 61.7491305 |
| 58.4232253 | 61.7441179 |
| 2 | |
| 58.4356951945094 | 61.7742146287821 |
| 58.4337687 | 61.7766382 |
| 58.4331406 | 61.7756584 |
| 58.4301731 | 61.7729242 |
| 58.429007 | 61.7747247 |

| | |
|---|---|
| 58.4287556 | 61.7747381 |
| 58.4283855 | 61.7750048 |
| 58.4280712 | 61.7754183 |
| 58.4279036 | 61.7761118 |
| 58.4277919 | 61.7772855 |
| 58.4280014 | 61.7805399 |
| 58.4266739 | 61.7806339 |
| 58.4260251 | 61.7784992 |
| 58.4259972 | 61.7746314 |
| 58.4263953 | 61.7741512 |
| 58.4264791 | 61.7732576 |
| 58.426912 | 61.7723106 |
| 58.4270238 | 61.7706435 |
| 58.4251522 | 61.7705901 |
| 58.4247262 | 61.7724574 |
| 58.4247471 | 61.773311 |
| 58.4245795 | 61.7745513 |
| 58.4244468 | 61.7757384 |
| 58.4244678 | 61.776712 |
| 58.4249322 | 61.7789748 |
| 58.4209242 | 61.7858771 |
| 58.4220325 | 61.7878722 |
| 58.4217881 | 61.7916733 |
| 58.4217074691308 | 61.7922243038717 |
| 3 | |
| 58.4446046401601 | 61.8454519311329 |
| 58.4462037956507 | 61.8495776022014 |
| 58.446250560115 | 61.8496982529518 |
| 4 | |
| 58.4557372456878 | 61.8740243871795 |
| 58.4574387 | 61.8880078 |
| 58.4581771 | 61.890182 |
| 58.4620416 | 61.8934538 |
| 58.4632779 | 61.8997256 |
| 58.4644289568006 | 61.8989995864037 |
| 5 | |
| 58.4622431 | 61.9231187 |
| 58.461785 | 61.9248704 |
| 58.4615768 | 61.9265425 |
| 58.4613061 | 61.9266619 |
| 58.4606189 | 61.9301254 |
| 58.4610562 | 61.9332306 |
| 6 | |
| 58.4592883863818 | 61.9489368926702 |
| 58.459057 | 61.9488364 |
| 58.4588904 | 61.9485975 |
| 58.4588279 | 61.9506677 |
| 58.4600358 | 61.9543303 |
| 7 | |
| 58.4951185 | 62.1875438 |
| 58.4953242 | 62.1977263 |
| 58.4996702 | 62.2009313 |
| 58.5003419248795 | 62.2015305143813 |
| 8 | |
| 58.4458557 | 62.3988307 |
| 58.4446499 | 62.3997233 |
| 58.4445522 | 62.4000762 |
| 58.4436614 | 62.4009481 |
| 58.4433479 | 62.4009572 |
| 58.4431942 | 62.3992044 |

| | |
|---|---|
| 58.4432703 | 62.398374 |
| 58.4430716 | 62.3978933 |
| 58.4427805 | 62.3978882 |
| 58.4413256 | 62.3931845 |
| 58.4408476 | 62.3928731 |
| 58.4391508 | 62.3897224 |
| 58.43739 | 62.3893189 |
| 58.4348299 | 62.3872002 |
| 58.4316287 | 62.3883447 |
| 58.4302206 | 62.3903614 |
| 9 | |
| 58.4174031 | 61.7629744 |
| 58.4132026 | 61.7636899 |
| 58.4118353 | 61.7735275 |
| 58.4121457 | 61.7768369 |
| 58.4161082 | 61.7771658 |
| 58.4186062 | 61.7816149 |
| 58.4206002 | 61.7797008 |
| 58.4197116 | 61.7765243 |
| 58.4193811 | 61.7748482 |
| 58.4193865 | 61.7743826 |
| 58.4189606 | 61.7738426 |
| 58.4167999 | 61.7700915 |
| 58.4174031 | 61.7629744 |

**Описание границ охотничьего угодья «Кооппромхоз Верхотурский»**

Северная граница: от города Верхотурье на северо-восток по автомобильной дороге Верхотурье – Романово до урочища Дуранино (место пересечения с лесной автомобильной дорогой на деревню Бочкарёва: точка с координатами 58°53'37" С.Ш. 60°55'27" В.Д.), далее на восток по лесной автомобильной дороге на деревню Бочкарёва до урочища Таволжанка (место пересечения с лесной автомобильной дорогой Корчемкина – Гуменцева – Бочкарева: точка с координатами 58°50'28" С.Ш. 61°18'59" В.Д.).

Восточная граница: от урочища Таволжанка (место пересечения с автомобильной дорогой Корчемкина – Гуменцева – Бочкарева: точка с координатами 58°50'28" С.Ш. 61°18'59" В.Д.) на север по лесной автомобильной дороге Корчемкина – Гуменцева – Бочкарева до деревни Бочкарёва, далее на юг по автомобильной дороге Бочкарева – Усть-Салда – Серебрякова до деревни Серебрякова, далее на юг по восточным границам кварталов 30, 45, 54, 58, 65, 72, 79, 88, 96, 103, 108, 114, 120, 121, 130 Прокоп-Салдинского участка Прокоп-Салдинского участкового лесничества Верхотурского лесничества, восточным границам кварталов 36, 35, 38, 41, 45 урочища АОЗТ «Авангард» Верхотурского участкового лесничества Верхотурского лесничества, западным границам кварталов 46, 47 урочища АОЗТ «Авангард» Верхотурского участкового лесничества Верхотурского лесничества, западной границе квартала 90 Хабарчихинского участка Рагозинского участкового лесничества Алапаевского лесничества до северо-восточного угла квартала 179 Прокоп-Салдинского участка Прокоп-Салдинского участкового лесничества Верхотурского лесничества.

Южная граница: от северо-восточного угла квартала 179 Прокоп-Салдинского участка Прокоп-Салдинского участкового лесничества Верхотурского лесничества на запад по северным границам кварталов 179, 178 Прокоп-Салдинского участка Прокоп-Салдинского участкового лесничества Верхотурского лесничества, южным границам кварталов 84, 83, 82, 81, 80 Хабарчихинского участка Рогозинского участкового лесничества Алапаевского лесничества, южным границам кварталов 170, 169 Прокоп-Салдинского участка Прокоп-Салдинского участкового лесничества Верхотурского лесничества до юго-западного угла квартала 169 Прокоп-Салдинского участка Прокоп-Салдинского участкового лесничества Верхотурского лесничества.

Западная граница: от юго-западного угла квартала 169 Прокоп-Салдинского участка Прокоп-Салдинского участкового лесничества Верхотурского лесничества на север по западным границам кварталов 169, 167 Прокоп-Салдинского участка Прокоп-Салдинского участкового лесничества Верхотурского лесничества, западным границам кварталов 29, 30 урочища АОЗТ «Авангард» Верхотурского участкового лесничества Верхотурского лесничества, западным границам кварталов 157, 152, 147, 144, 139 Прокоп-Салдинского участка Прокоп-Салдинского участкового лесничества Верхотурского лесничества до северо-западного угла квартала 139 Прокоп-Салдинского участка Прокоп-Салдинского участкового лесничества Верхотурского лесничества, далее на запад по южным границам кварталов 134, 133 Прокоп-Салдинского участка Прокоп-Салдинского участкового лесничества Верхотурского лесничества, далее на север по западной границе кварталов 133, 126, 123, 122, 115, 97, 89, 80 Прокоп-Салдинского участка Прокоп-Салдинского участкового лесничества Верхотурского лесничества, западной границе квартала 50 урочища АОЗТ «Авангард» Верхотурского участкового лесничества Верхотурского лесничества до юго-восточного угла квартала 46 Прокоп-Салдинского участка Прокоп-Салдинского участкового лесничества Верхотурского лесничества, далее на запад по южной границе квартала 46 Прокоп-Салдинского участка Прокоп-Салдинского участкового лесничества Верхотурского лесничества до юго-западного угла квартала 46 Прокоп-Салдинского участка Прокоп-Салдинского участкового лесничества Верхотурского лесничества, далее на север по западным границам кварталов 46, 36 до юго-восточного угла квартала 145 Верхотурского участка Ступинского участкового лесничества Верхотурского лесничества, далее на запад по южным границам кварталов 145, 144, 143, 142, 141, 140 Верхотурского участка Ступинского участкового лесничества Верхотурского лесничества до юго-западного угла квартала 140 Верхотурского участка Ступинского участкового лесничества Верхотурского лесничества, далее на север по западным границам кварталов 140, 133, 124, 110, 96, 85, 75 Верхотурского участка Ступинского участкового лесничества Верхотурского лесничества до города Верхотурье.

За исключением лесопарковых зон кварталов 42–45, 47–49, 52–65, 68, 75–78 Верхотурского участка Ступинского участкового лесничества Верхотурского лесничества, 25, 38, 48, 59, 66, 73, 82 Прокоп-Салдинского участка Прокоп-Салдинского участкового лесничества Верхотурского лесничества.

За исключением земель, непригодных для осуществления видов деятельности в сфере охотничьего хозяйства, в том числе земель населенных пунктов (деревня Заимка, деревня Глазуновка, деревня Лебедева, деревня Пинягина, село Красногорское, деревня Захарова, деревня Костылева, деревня Рычкова, деревня Бочкарёва, село Прокопьевская Салда, деревня Боровая, деревня Злыгостева, деревня Верхняя Постникова, деревня Никитина, село Пия), в следующих границах:

| 1 | |
|---|---|
| 58.851429231333 | 60.8297561147356 |
| 58.8521175122744 | 60.8301423367463 |
| 58.8518512744316 | 60.8303820331881 |
| 58.8516752037451 | 60.830652676745 |
| 58.8515908882898 | 60.83093750998 |
| 58.8500696669055 | 60.8324143046339 |
| 58.8494256505275 | 60.8332225019124 |
| 58.8491198046403 | 60.8340772877315 |
| 58.8491358132526 | 60.8354917959177 |
| 58.8492000243034 | 60.8382896721899 |
| 58.8492966494419 | 60.8390357571821 |
| 58.8492805504219 | 60.839393303729 |
| 58.8490309060738 | 60.8401237142409 |
| 58.8486525808748 | 60.8406677247602 |
| 58.848354721213 | 60.8411338699012 |
| 58.8479682813324 | 60.8420198087691 |

| | |
|---|---|
| 58.8476382439508 | 60.8430766099902 |
| 58.8474771788824 | 60.843340743834 |
| 58.8473966424665 | 60.8436049842904 |
| 58.8466640179577 | 60.845656209727 |
| 58.8461245469863 | 60.8470549237713 |
| 58.8477732232942 | 60.8476057262741 |
| 58.8478733776268 | 60.847626217391 |
| 58.8494907306616 | 60.8483204913236 |
| 58.8524590910118 | 60.8481496888433 |
| 58.8525813103461 | 60.8477517588509 |
| 58.8526146926734 | 60.8475214025409 |
| 58.8525888719653 | 60.8471665004367 |
| 58.8526461732693 | 60.8469443161452 |
| 58.8527433283985 | 60.8467232194468 |
| 58.8529995574528 | 60.8466057428866 |
| 58.8531525411164 | 60.8464011711131 |
| 58.853226914929 | 60.8459868827041 |
| 58.8533082751065 | 60.84574999732 |
| 58.8534559371219 | 60.8457533836697 |
| 58.8536016072307 | 60.8460802028409 |
| 58.853610130804 | 60.8461101993121 |
| 58.8535259695209 | 60.8461167581255 |
| 58.8533968262041 | 60.8465027639882 |
| 58.8530182543616 | 60.8472279958092 |
| 58.8532444685514 | 60.848104514458 |
| 58.8533897024866 | 60.8492416690214 |
| 58.8548960333855 | 60.8494505012211 |
| 58.854974751345 | 60.8494386268034 |
| 58.8549537032119 | 60.8495322263178 |
| 58.8549200782031 | 60.8498012293767 |
| 58.8549195067295 | 60.8498935679183 |
| 58.8550830028723 | 60.8499205551583 |
| 58.8552630495878 | 60.8498553983466 |
| 58.8553671984915 | 60.8497961151975 |
| 58.8554950763631 | 60.849775844727 |
| 58.8556033589456 | 60.8497014083649 |
| 58.8555999391386 | 60.8496011788153 |
| 58.8555412111434 | 60.84941477209 |
| 58.8555191435266 | 60.8491216093541 |
| 58.8555276091947 | 60.84904469884 |
| 58.8556194433727 | 60.8490313926487 |
| 58.8556949608628 | 60.849087019272 |
| 58.8556580546729 | 60.8492480047917 |
| 58.8556691350332 | 60.8493870505041 |
| 58.8557279123695 | 60.8495654885059 |
| 58.8557987167642 | 60.8497443776179 |
| 58.8558779927152 | 60.8498309352426 |
| 58.8560173264017 | 60.849903456615 |
| 58.8560779943997 | 60.8502694228813 |
| 58.85725665064 | 60.850534176782 |
| 58.857773471855 | 60.8505960076296 |
| 58.8582942079467 | 60.85002561513 |
| 58.858739442663 | 60.8491207549728 |
| 58.8593726108378 | 60.8481371900954 |
| 58.8596610247275 | 60.8483905927767 |
| 58.8598223127986 | 60.8474373852072 |
| 58.8611804772252 | 60.844693397875 |
| 58.8624966115934 | 60.8430256774075 |
| 58.8644054977713 | 60.8404810363709 |
| 58.8648244144522 | 60.8403751548993 |

| | |
|---|---|
| 58.8648230140371 | 60.8395172035586 |
| 58.8661388093683 | 60.8386151961198 |
| 58.8669139321599 | 60.838439908472 |
| 2 | |
| 58.5604260085422 | 61.2429988334558 |
| 58.5620415 | 61.236763 |
| 58.5620079 | 61.2344026 |
| 58.560206 | 61.2305188 |
| 58.5577324 | 61.2270856 |
| 58.555684 | 61.2293386 |
| 3 | |
| 58.7953569643754 | 61.3546628526461 |
| 58.7932442 | 61.3524761 |
| 58.7919556 | 61.3501972 |
| 58.7914267 | 61.3489952 |
| 58.7894802 | 61.3480666 |
| 58.7876162 | 61.3475534 |
| 58.7857123 | 61.3481537 |
| 58.784906008281 | 61.3497056651754 |
| 4 | |
| 58.8053486579483 | 61.364655509429 |
| 58.8038528 | 61.3629469 |
| 58.8020744 | 61.3562951 |
| 58.8000592 | 61.3541343 |
| 58.7981045 | 61.3501882 |
| 58.7962486 | 61.3482785 |
| 58.7951924 | 61.3503384 |
| 5 | |
| 58.8153832 | 60.9512417 |
| 58.8145394 | 60.9525395 |
| 58.8141815 | 60.9531559 |
| 58.8138466 | 60.9528138 |
| 58.8138274 | 60.9533191 |
| 58.8134509 | 60.9535779 |
| 58.8132212 | 60.9531096 |
| 58.8122001 | 60.9529863 |
| 58.8118809 | 60.9537874 |
| 58.811707 | 60.9562709 |
| 58.8120921 | 60.956593 |
| 58.811889 | 60.9590027 |
| 58.8118309 | 60.9601983 |
| 58.811918 | 60.961674 |
| 58.8118116 | 60.9624959 |
| 58.8119277 | 60.963075 |
| 58.8127952 | 60.9629786 |
| 58.8129143 | 60.9629629 |
| 58.8140848 | 60.9634859 |
| 58.814965 | 60.9595258 |
| 58.8140267 | 60.9577885 |
| 58.8141235 | 60.9564062 |
| 58.8144368 | 60.9548873 |
| 58.8154873 | 60.9558271 |
| 58.8157194 | 60.9550426 |
| 58.8164158 | 60.9536229 |
| 58.815664 | 60.9513196 |
| 58.8153832 | 60.9512417 |
| 6 | |
| 58.6404304 | 61.0526454 |
| 58.6394589 | 61.0545659 |
| 58.6411953 | 61.0592759 |

| | |
|---|---|
| 58.6417704 | 61.0564113 |
| 58.642044 | 61.0534394 |
| 58.6413709 | 61.053306 |
| 58.6404304 | 61.0526454 |
| 7 | |
| 58.705639 | 61.0756802 |
| 58.7015816 | 61.0823965 |
| 58.701717 | 61.0852728 |
| 58.7025013 | 61.0925352 |
| 58.7043586 | 61.0948483 |
| 58.7049702 | 61.0967302 |
| 58.7092946 | 61.0957646 |
| 58.7103199 | 61.0856151 |
| 58.7092804 | 61.0843168 |
| 58.7092835 | 61.0815811 |
| 58.705639 | 61.0756802 |
| 8 | |
| 58.7971319 | 61.0880953 |
| 58.7963799 | 61.0893489 |
| 58.7961166 | 61.0895725 |
| 58.7959363 | 61.0896434 |
| 58.7937042 | 61.095668 |
| 58.7948473 | 61.0991319 |
| 58.7952372 | 61.099503 |
| 58.7954508 | 61.0998845 |
| 58.795579 | 61.100802 |
| 58.7957019 | 61.1012556 |
| 58.7960811 | 61.1017195 |
| 58.7982495 | 61.1014102 |
| 58.7975018 | 61.0942041 |
| 58.7970211 | 61.0891525 |
| 58.7970478 | 61.0886886 |
| 58.7971319 | 61.0880953 |
| 9 | |
| 58.6394477 | 61.1111176 |
| 58.638418 | 61.1129609 |
| 58.6393305 | 61.1175442 |
| 58.640034 | 61.1181342 |
| 58.6416308 | 61.1134243 |
| 58.6415266 | 61.1117488 |
| 58.6394477 | 61.1111176 |
| 10 | |
| 58.8003208464509 | 61.1486565136306 |
| 58.7980359821085 | 61.1497978472683 |
| 58.79805185173 | 61.1498952242946 |
| 58.7979911855241 | 61.1500607603443 |
| 58.79789853695 | 61.1502707802724 |
| 58.7977607651444 | 61.1502131397273 |
| 58.7976667585034 | 61.1501189997708 |
| 58.7976018249434 | 61.1498581538465 |
| 58.7975844212953 | 61.1496984535998 |
| 58.7975819096878 | 61.1496876488565 |
| 58.7975630360059 | 61.1496583358028 |
| 58.7974645616165 | 61.1495721870571 |
| 58.7969691225319 | 61.1494804058539 |
| 58.7968359726818 | 61.1493544140741 |
| 58.796754009192 | 61.1492376527561 |
| 58.7966718512147 | 61.14914371977 |
| 58.7966050939681 | 61.1491495667989 |
| 58.7962096870735 | 61.1493932541938 |

| | |
|---|---|
| 58.7961913412803 | 61.1493968257167 |
| 58.7959137341419 | 61.1495764243929 |
| 58.7956683917831 | 61.1497942312185 |
| 58.7954981424985 | 61.1498497350087 |
| 58.7954737356869 | 61.1498692015001 |
| 58.7957876058948 | 61.153992419596 |
| 58.7955506630415 | 61.1540670618981 |
| 58.795532118382 | 61.1540728733028 |
| 58.7957118775354 | 61.1569955370824 |
| 58.7957239180005 | 61.1572142208698 |
| 58.7957378919216 | 61.1574691191822 |
| 58.795800262564 | 61.1586018770604 |
| 58.796404014617 | 61.1582182482147 |
| 58.7964987799678 | 61.1581083101978 |
| 58.7965991588717 | 61.1581706696993 |
| 58.7966329471722 | 61.1583239727517 |
| 58.796841885558 | 61.1582069481109 |
| 58.797154754906 | 61.1580731677332 |
| 58.7972461364098 | 61.1581691471106 |
| 58.7972593145794 | 61.1582446436637 |
| 58.797240293416 | 61.1582641039312 |
| 58.7972578788379 | 61.1582968401087 |
| 58.7970968221565 | 61.1584314797063 |
| 58.7971358093811 | 61.1585020902795 |
| 58.796488718929 | 61.1592169875714 |
| 58.7964077045967 | 61.1594295943499 |
| 58.796350438957 | 61.1593860783303 |
| 58.7962971505739 | 61.1593080928069 |
| 58.7961092179433 | 61.159519362388 |
| 58.7960231053739 | 61.1597401065577 |
| 58.7960448849577 | 61.1598279842947 |
| 58.7961152810226 | 61.1598271174762 |
| 58.7961979162524 | 61.1597289063521 |
| 58.7961988734951 | 61.159669776987 |
| 58.7962711661587 | 61.1596362766691 |
| 58.7964191133579 | 61.1596899522607 |
| 58.7963494889446 | 61.1604258486108 |
| 58.7962880422614 | 61.1604718025255 |
| 58.7962109471565 | 61.160499958282 |
| 58.796214161356 | 61.1606481337886 |
| 58.7962562932431 | 61.1607496364071 |
| 58.7963211772255 | 61.1608259187085 |
| 58.7960756705981 | 61.1640396863426 |
| 58.7960225639226 | 61.1639305634107 |
| 58.795915942404 | 61.1638740426346 |
| 58.7959112582295 | 61.1639278626219 |
| 58.7959653562985 | 61.1640157402775 |
| 58.7959482830669 | 61.16409026708 |
| 58.7958928076971 | 61.1640995604372 |
| 58.7958179483643 | 61.1640558196304 |
| 58.7957173282346 | 61.1639801173228 |
| 58.795656229643 | 61.1654306700184 |
| 58.7956389500389 | 61.1658405962739 |
| 58.7955157668926 | 61.1687658700156 |
| 58.7957455417588 | 61.1691152446527 |
| 58.7960692627461 | 61.1695122778097 |
| 58.7961908196147 | 61.1696580370595 |
| 58.7963539101766 | 61.1699009676393 |
| 58.7979545436202 | 61.1724944563637 |
| 58.7980478403237 | 61.1726374187103 |

| | |
|---|---|
| 58.7987462886763 | 61.1737268327311 |
| 58.7987546255878 | 61.1737798657548 |
| 58.799978174572 | 61.1757575501374 |
| 58.8000465084787 | 61.1757666829085 |
| 58.8000647886455 | 61.1758530837748 |
| 58.8000702833927 | 61.17595394883 |
| 58.8000990407904 | 61.1760228699901 |
| 58.8001979453556 | 61.1758106851828 |
| 58.8002416687244 | 61.1758518916906 |
| 58.8002667136942 | 61.1760170554911 |
| 58.8001653915463 | 61.1761667079529 |
| 58.800077541891 | 61.1764700757586 |
| 58.8000497542166 | 61.1765164049042 |
| 58.8000638528498 | 61.1766395200862 |
| 58.800105447817 | 61.1766159557149 |
| 58.8001503693026 | 61.1765404253804 |
| 58.8001866320619 | 61.1764282837715 |
| 58.8002631043404 | 61.176430761494 |
| 58.8002930891805 | 61.1763692789169 |
| 58.8003176435261 | 61.1762510482702 |
| 58.8003645887914 | 61.176334572685 |
| 58.8003958996536 | 61.1764606686548 |
| 58.8004767205185 | 61.1768084302726 |
| 58.80052923753 | 61.1769324464206 |
| 58.800607773674 | 61.1773771920156 |
| 58.8006851875335 | 61.1776008028201 |
| 58.8007462976629 | 61.1776763121704 |
| 58.8007833945106 | 61.1778079616363 |
| 58.8008403532087 | 61.1780194924548 |
| 58.8008237015186 | 61.178240053483 |
| 58.8007436133467 | 61.178322573002 |
| 58.8006972665744 | 61.1784480545493 |
| 58.8007382662334 | 61.1788417614197 |
| 58.801360800074 | 61.1789355043209 |
| 58.8014433580495 | 61.1789504689307 |
| 58.801512635174 | 61.1790262475705 |
| 58.801532288705 | 61.1789656405665 |
| 58.8016460848422 | 61.1790428652878 |
| 58.8017149322556 | 61.1791677654982 |
| 58.8018084138422 | 61.1793913904773 |
| 58.8018581380802 | 61.1791878149578 |
| 58.8027535282633 | 61.1767630232157 |
| 58.8031305470326 | 61.1738451985189 |
| 58.8033513740892 | 61.1724974324799 |
| 58.8036525739145 | 61.1706392386964 |
| 58.80384894336 | 61.1699130001819 |
| 58.8041588901522 | 61.1692272640907 |
| 58.8042946977763 | 61.1689201958746 |
| 58.8046399119768 | 61.1685466748234 |
| 58.8049650072531 | 61.1680910039334 |
| 58.8058757000731 | 61.1674745482907 |
| 58.8064581109675 | 61.167080415125 |
| 58.8067545177294 | 61.1667438715747 |
| 58.8073976503834 | 61.1660137232768 |
| 58.8076879794074 | 61.1656840612036 |
| 58.8078059423971 | 61.1655501079284 |
| 58.8082853721297 | 61.162991316049 |
| 58.8082918355324 | 61.1629705848888 |
| 58.8082936378394 | 61.1629593948412 |
| 58.8083163144303 | 61.162890903962 |

| | |
|---|---|
| 58.8083813668101 | 61.1626766833249 |
| 58.8084467927684 | 61.1624607434196 |
| 58.8085053388677 | 61.162074134648 |
| 58.8085430886487 | 61.1618503857107 |
| 58.8088665870528 | 61.1605862561844 |
| 58.8090331633788 | 61.1596740886952 |
| 58.8093221165121 | 61.1580912776303 |
| 58.8093301018826 | 61.1580918783309 |
| 58.8093651735579 | 61.1578759947281 |
| 58.8094754936462 | 61.1572504811215 |
| 58.8094656782212 | 61.1570759088753 |
| 58.8093757797474 | 61.1558009713667 |
| 58.8092753331986 | 61.1553374698085 |
| 58.809237691725 | 61.1546058412703 |
| 58.8090229469894 | 61.1541636324628 |
| 58.8090170980022 | 61.1541966714453 |
| 58.8088838881039 | 61.1540782293488 |
| 58.8086577575614 | 61.153728418435 |
| 58.8085024532109 | 61.1534113162696 |
| 58.808395301507 | 61.1530275664354 |
| 58.808386939062 | 61.1529975376909 |
| 58.8048899444471 | 61.1546483134015 |
| 58.8045131531126 | 61.1539111981159 |
| 58.8037046111076 | 61.1532673231249 |
| 58.8035553503736 | 61.1499582765356 |
| 58.8034959362877 | 61.1500190291333 |
| 58.8034062030628 | 61.1500028672225 |
| 58.8029248415372 | 61.1503347043418 |
| 58.8025332916559 | 61.1506102053423 |
| 58.8019055365284 | 61.1507898119114 |
| 58.8014021335867 | 61.1507897888968 |
| 58.8012654406651 | 61.1502264744968 |
| 58.8005631736307 | 61.1490880304236 |
| 58.8003208464509 | 61.1486565136306 |
| 11 | |
| 58.8046343320601 | 61.2291619227913 |
| 58.8035662523827 | 61.2306091715366 |
| 58.8030832332082 | 61.2314717003809 |
| 58.8027907205375 | 61.2322858386625 |
| 58.8024783040167 | 61.2321653482834 |
| 58.8020728501967 | 61.2318217964206 |
| 58.8016411960651 | 61.231221305478 |
| 58.8012002840961 | 61.2306020032019 |
| 58.8006037201493 | 61.230362026196 |
| 58.7999621599328 | 61.2318998653 |
| 58.8001689381017 | 61.2332218984737 |
| 58.8003379142952 | 61.2334269511514 |
| 58.8004020256312 | 61.2335045638159 |
| 58.8007841553024 | 61.2340021657355 |
| 58.8011332731461 | 61.2344867162798 |
| 58.8011780780209 | 61.2347896247181 |
| 58.8014304016503 | 61.2357636220756 |
| 58.8016771831423 | 61.2360992046816 |
| 58.8019856874567 | 61.2365863820364 |
| 58.8022044747483 | 61.2369002584026 |
| 58.8023913550892 | 61.2374910844899 |
| 58.8034528765835 | 61.2365120636806 |
| 58.8037350653819 | 61.2369122063051 |
| 58.8041474929275 | 61.237677213033 |
| 58.8056511213505 | 61.2322732589096 |

| | |
|---|---|
| 58.8046343320601 | 61.2291619227913 |
| 12 | |
| 58.7945944830285 | 61.2308148277733 |
| 58.793388639088 | 61.2309397600224 |
| 58.7917169141628 | 61.2317414017136 |
| 58.7908008364669 | 61.2322639103098 |
| 58.7903208899383 | 61.2326035364354 |
| 58.7903056453776 | 61.2331011282656 |
| 58.7903364743566 | 61.2332737484557 |
| 58.7902715370344 | 61.2335114273807 |
| 58.7891236249102 | 61.2345631557605 |
| 58.7828430791796 | 61.2460855891423 |
| 58.7868691027126 | 61.2557164418155 |
| 58.7870500018078 | 61.2562174921492 |
| 58.7873553748458 | 61.2568202319111 |
| 58.7880184817912 | 61.2581188766547 |
| 58.7896182703707 | 61.2571459005304 |
| 58.789651567629 | 61.2571278805803 |
| 58.7897555 | 61.2572575 |
| 58.7925011 | 61.2556372 |
| 58.7925465 | 61.2539732 |
| 58.7942130767423 | 61.251399931862 |
| 58.7942881127434 | 61.2513383624212 |
| 58.7947247 | 61.2512581 |
| 58.7952011 | 61.2506888 |
| 58.7963129 | 61.2508639 |
| 58.7960633 | 61.2502509 |
| 58.79686845677 | 61.2497563682271 |
| 58.7971077570951 | 61.2496768572994 |
| 58.7974245 | 61.2499443 |
| 58.7988084 | 61.2492874 |
| 58.7987464130905 | 61.2491787355367 |
| 58.7988602942474 | 61.2491459176241 |
| 58.7987971705567 | 61.2485569323977 |
| 58.798272403233 | 61.2474818423332 |
| 58.7982324457759 | 61.2474048673776 |
| 58.7955355786555 | 61.2416395930235 |
| 58.7960010561193 | 61.2407105365501 |
| 58.7959254990983 | 61.2407451405166 |
| 58.7958363833375 | 61.2409064222688 |
| 58.7954985351681 | 61.2414897328273 |
| 58.7950337444458 | 61.2423632630206 |
| 58.7949123988558 | 61.2424269094352 |
| 58.795455536431 | 61.2414014230625 |
| 58.7957939323017 | 61.240817093233 |
| 58.7958945515948 | 61.2406351014411 |
| 58.7961013150844 | 61.2405383911261 |
| 58.7974480367413 | 61.2378310123136 |
| 58.7986469531149 | 61.235471819167 |
| 58.7967066006764 | 61.232169944553 |
| 58.7958358793079 | 61.2314259238124 |
| 58.7945944830285 | 61.2308148277733 |
| 13 | |
| 58.7848241 | 61.2974322 |
| 58.7848165 | 61.2997256 |
| 58.7852234 | 61.3022034 |
| 58.7853141 | 61.3047871 |
| 58.7857 | 61.3066701 |
| 58.7861312 | 61.3099983 |
| 58.7861992 | 61.3111807 |

| | |
|---|---|
| 58.7877878 | 61.3105238 |
| 58.7877424 | 61.3091662 |
| 58.7878786 | 61.3081152 |
| 58.788514 | 61.3065387 |
| 58.7890359 | 61.3060132 |
| 58.7902386 | 61.3072394 |
| 58.7912597 | 61.3096042 |
| 58.7925531 | 61.3096042 |
| 58.7935968 | 61.3057943 |
| 58.7936195 | 61.3041302 |
| 58.79278 | 61.3027726 |
| 58.7925531 | 61.3013275 |
| 58.7923035 | 61.3009334 |
| 58.7895578 | 61.3009772 |
| 58.7891948 | 61.300802 |
| 58.7878332 | 61.2987438 |
| 58.7857955 | 61.297643 |
| 58.7848241 | 61.2974322 |

**Описание границ охотничьего угодья «Кордюково»**

Северная граница: от юго-восточного угла квартала 336 Ступинского участка Ступинского участкового лесничества Верхотурского лесничества на восток по границе муниципального округа Верхотурский Свердловской области до пересечения с железной дорогой Восточный – Алапаевск.

Восточная граница: от пересечения границы муниципального округа Верхотурский Свердловской области с железной дорогой Восточный – Алапаевск на юг по железной дороге Восточный – Алапаевск до поселка Карпунинский.

Южная граница: от поселка Карпунинский на запад по северным границам кварталов 6а, 6 31, 30, 29, 28 Рогозинского участка Рогозинского участкового лесничества Алапаевского лесничества до пересечения с рекой Морозовка, далее на юг вверх по течению по середине реки Морозовка до пересечения с южной границей квартала 54 Рогозинского участка Рогозинского участкового лесничества Алапаевского лесничества, далее на запад по южным границам кварталов 54, 53, 52, 51, 50, 49 Рогозинского участка Рогозинского участкового лесничества Алапаевского лесничества до северо-восточного угла квартала 89 Рогозинского участка Рогозинского участкового лесничества Алапаевского лесничества, далее на юг по восточным границам кварталов 89, 118, 148, 178 Рогозинского участка Рогозинского участкового лесничества Алапаевского лесничества, восточной границе квартала 8 Хабарчихинского участка Рогозинского участкового лесничества Алапаевского лесничества до юго-восточного угла квартала 8 Хабарчихинского участка Рогозинского участкового лесничества Алапаевского лесничества, далее на запад по южным границам кварталов 8, 7, 6, 5, 4, 3, 2, 1 Хабарчихинского участка Рогозинского участкового лесничества Алапаевского лесничества до юго-западного угла квартала 1 Хабарчихинского участка Рогозинского участкового лесничества Алапаевского лесничества.

Западная граница: от юго-западного угла квартала 1 Хабарчихинского участка Рогозинского участкового лесничества Алапаевского лесничества на север по западной границе квартала 1 Хабарчихинского участка Рогозинского участкового лесничества Алапаевского лесничества, западным границам кварталов 171, 141, 112, 83, 80 Рогозинского участка Рогозинского участкового лесничества Алапаевского лесничества, западной границе квартала 31 Прокоп-Салдинского участка Прокоп-Салдинского участкового лесничества Верхотурского лесничества до пересечения с автомобильной дорогой урочище Новая Юконка – Серебрякова, далее на север по автомобильной дороге урочище Новая Юконка – Серебрякова – Усть-Салда – Бочкарева – урочище Пряничникова – Мызникова до южного угла квартала 336 Ступинского участка Ступинского участкового Верхотурского лесничества, далее на северо-восток по юго-

восточной границе квартала 336 Ступинского участка Ступинского участкового лесничества Верхотурского лесничества до юго-восточного угла квартала 336 Ступинского участка Ступинского участкового лесничества Верхотурского лесничества.

За исключением земель, непригодных для осуществления видов деятельности в сфере охотничьего хозяйства, в том числе земель населенных пунктов (село Усть-Салда, село Меркушино, деревня Шнурова, деревня Лаптева, деревня Морозова, деревня Вавилова, село Кордюково, деревня Белая Глина, поселок Карпунинский), в следующих границах:

| | |
|---|---|
| 1 | |
| 58.7848278 | 61.3498562 |
| 58.7846017 | 61.3522844 |
| 58.7853148 | 61.3551292 |
| 58.7869171 | 61.3582671 |
| 58.7878401 | 61.3604289 |
| 58.7886302 | 61.3611447 |
| 58.789447 | 61.3610961 |
| 58.7902377 | 61.3606981 |
| 58.7912739 | 61.3606142 |
| 58.7967147 | 61.3575763 |
| 58.7965996 | 61.3562434 |
| 58.7955684 | 61.3548817 |
| 2 | |
| 58.7959538152351 | 61.3529315486908 |
| 58.7960206 | 61.353159 |
| 58.797607 | 61.3552254 |
| 58.798727 | 61.3570278 |
| 58.8018838 | 61.3637924 |
| 58.8029508 | 61.3665819 |
| 58.8041845 | 61.370058 |
| 58.8054293 | 61.3750147 |
| 58.8060222159626 | 61.3760599072426 |
| 3 | |
| 58.7543191991511 | 61.7880644087716 |
| 58.7547945 | 61.7852917 |
| 58.7544296 | 61.7841018 |
| 58.7562086 | 61.7817697 |
| 58.7552914 | 61.7779106 |
| 58.7541349 | 61.7748825 |
| 58.7542256 | 61.7721734 |
| 58.7537479 | 61.7716978 |
| 58.7534624 | 61.7708431 |
| 58.7531398 | 61.7703333 |
| 58.7526312 | 61.7701648 |
| 58.7523236 | 61.7705292 |
| 58.7518397 | 61.7712022 |
| 58.7522718 | 61.7570126 |
| 58.7514026 | 61.7555046 |
| 58.7503972 | 61.7528244 |
| 58.746642 | 61.7530715 |
| 58.745836 | 61.7536718 |
| 58.7455613 | 61.7498498 |
| 58.7454063 | 61.7490771 |
| 58.7450117 | 61.7485928 |
| 58.7418979 | 61.7493779 |
| 58.7422043 | 61.7537613 |
| 58.740816 | 61.7547918 |
| 58.7393147 | 61.7577464 |
| 58.7410517 | 61.7636258 |

| | |
|---|---|
| 58.7456301 | 61.7794638 |
| 58.7488851 | 61.7805 |
| 58.748994 | 61.7809532 |
| 58.7498876 | 61.7803015 |
| 58.7530521393932 | 61.7894910110678 |
| 4 | |
| 58.7366140915794 | 61.8015319252314 |
| 58.7382588 | 61.8003702 |
| 58.7369615 | 61.7936754 |
| 58.7356343468126 | 61.7876908657724 |
| 58.7353046619376 | 61.7860776516258 |
| 58.7352804589561 | 61.7860950786322 |
| 58.7352629 | 61.7860159 |
| 58.7344979553569 | 61.7866585090172 |
| 58.7330491653674 | 61.7877016892688 |
| 58.7306181934141 | 61.7899042145431 |
| 58.7298657796523 | 61.7904254286737 |
| 58.7278746718486 | 61.7904005998346 |
| 58.7274644389108 | 61.790424663863 |
| 58.727318443138 | 61.790430669211 |
| 58.7218464807357 | 61.790173211915 |
| 58.721427487179 | 61.7901611035262 |
| 58.720727339101 | 61.7901145726251 |
| 58.7181259681448 | 61.7895482048532 |
| 58.7179498913796 | 61.7895007771761 |
| 58.717340913069 | 61.7893675215971 |
| 58.714975223578 | 61.7887541652582 |
| 58.7130062170763 | 61.7882623206824 |
| 58.712318163393 | 61.7868813276935 |
| 58.7113567230512 | 61.7849165734255 |
| 58.70760808664 | 61.7842041611003 |
| 58.7076064737288 | 61.7842237441451 |
| 58.7075807 | 61.7842189 |
| 58.7069319 | 61.7924952 |
| 58.7069149616724 | 61.7963373934341 |
| 58.7060957589604 | 61.7961046463668 |
| 5 | |
| 58.7640182359815 | 61.5767981247958 |
| 58.7637488483484 | 61.5769819576615 |
| 58.7637017774841 | 61.5770141139984 |
| 58.7635739359254 | 61.5771263784135 |
| 58.7635867683132 | 61.5772104199391 |
| 58.7636418087608 | 61.5773924089661 |
| 58.7633655766359 | 61.5776537095411 |
| 58.7629643732456 | 61.5778758189201 |
| 58.7624443600735 | 61.5782662271721 |
| 58.762226386323 | 61.5786422345955 |
| 58.7620549191547 | 61.5786473216335 |
| 58.7618766136379 | 61.5784566432393 |
| 58.7617488145055 | 61.5780120582753 |
| 58.7615923507388 | 61.5775843653273 |
| 58.7614686486404 | 61.5775972565975 |
| 58.7614251179251 | 61.5776413173415 |
| 58.761276669939 | 61.5778027863606 |
| 58.7609591321553 | 61.5780869665809 |
| 58.7605372121006 | 61.5783978393915 |
| 58.7602597854398 | 61.5782142257143 |
| 58.7602581252986 | 61.5784073622402 |
| 58.7602571968009 | 61.5786069251085 |
| 58.7602621550085 | 61.5789233979715 |

| | |
|---|---|
| 58.7602865088556 | 61.5800270410802 |
| 58.7603011680177 | 61.5803429040259 |
| 58.7603201308156 | 61.5810752735787 |
| 58.7603259097636 | 61.5815035965234 |
| 58.7603265995155 | 61.5815286853962 |
| 58.7604036467041 | 61.5821856718643 |
| 58.7604236162599 | 61.5823564307761 |
| 58.7605067677567 | 61.5830660538004 |
| 58.7606524800032 | 61.5844792182189 |
| 58.7605800657565 | 61.5857351845948 |
| 58.7606430025716 | 61.5860296796585 |
| 58.7607760214656 | 61.5866518241954 |
| 58.7609371900475 | 61.5876163646554 |
| 58.7609724026099 | 61.5878033566964 |
| 58.7609959988238 | 61.5879253737024 |
| 58.7610142842951 | 61.5880258992561 |
| 58.7609360912209 | 61.5880699705006 |
| 58.7602255856115 | 61.5884317404224 |
| 58.7598943166672 | 61.5888487954664 |
| 58.759876085974 | 61.5888716653862 |
| 58.7596658746821 | 61.5891362848163 |
| 58.7596981572038 | 61.590418268455 |
| 58.7596232310476 | 61.5918043804662 |
| 58.7592841278762 | 61.5932807370165 |
| 58.7589369615776 | 61.5944542882548 |
| 58.7583749238446 | 61.5957997264515 |
| 58.7576193049897 | 61.5974130073546 |
| 58.7563352428916 | 61.6000809717999 |
| 58.756648409003 | 61.6007771271407 |
| 58.7567288395279 | 61.6009132471638 |
| 58.7556359607824 | 61.6035881643446 |
| 58.7565971732139 | 61.6059104539354 |
| 58.7567497017806 | 61.6057114641753 |
| 58.7568517772986 | 61.6060550606567 |
| 58.7572306828611 | 61.6077364328053 |
| 58.7570942423105 | 61.6080527779551 |
| 58.7571522716942 | 61.6083404990664 |
| 58.7570253480271 | 61.6092287237201 |
| 58.7567564743425 | 61.609856046275 |
| 58.7574446089384 | 61.6128606630581 |
| 58.7585592911804 | 61.611916523749 |
| 58.759290414236 | 61.6105173914341 |
| 58.759726307469 | 61.6100452691126 |
| 58.7608021304904 | 61.6101223388149 |
| 58.7604474246174 | 61.6090487905012 |
| 58.7602759358543 | 61.6085280136421 |
| 58.7598772499263 | 61.6072066133829 |
| 58.759637322692 | 61.6059873869246 |
| 58.7592902584176 | 61.604023752881 |
| 58.7594529864842 | 61.6037380967075 |
| 58.759396171669 | 61.6034977696109 |
| 58.7593155628435 | 61.6031604704288 |
| 58.759327550524 | 61.602955357381 |
| 58.7594176796026 | 61.6032626657114 |
| 58.7594992130504 | 61.6035530019367 |
| 58.7595138643898 | 61.6036262376958 |
| 58.7600115235461 | 61.6027276784334 |
| 58.7606514348068 | 61.6017891189019 |
| 58.7610891040323 | 61.6011292644564 |
| 58.7611950184847 | 61.6009307442791 |

| | |
|---|---|
| 58.7612903336599 | 61.6007474776588 |
| 58.7617486556048 | 61.5998106149501 |
| 58.761853667562 | 61.5995973567293 |
| 58.7619468078867 | 61.5994081101847 |
| 58.7620921321194 | 61.5991128224855 |
| 58.7622296546187 | 61.5988764650929 |
| 58.7622837396533 | 61.5989111902867 |
| 58.7629290193119 | 61.5971785811534 |
| 58.7628910605989 | 61.5971018855227 |
| 58.763100712074 | 61.5962862769219 |
| 58.7634566587614 | 61.5949507028406 |
| 58.7638226861084 | 61.5934468616865 |
| 58.7639577485536 | 61.5928598502547 |
| 58.7640153215937 | 61.5926256164725 |
| 58.764429144226 | 61.5908616481231 |
| 58.7645747462996 | 61.5902406882317 |
| 58.7648020828165 | 61.5892335842948 |
| 58.7648553852268 | 61.5888299396426 |
| 58.7648782553807 | 61.5885461098419 |
| 58.7648670509322 | 61.5880777360309 |
| 58.7648150409148 | 61.5874997079121 |
| 58.7647874754852 | 61.5864598959254 |
| 58.7648642513367 | 61.5851246378956 |
| 58.7648567043684 | 61.5845817600656 |
| 58.7647486960769 | 61.58349398604 |
| 58.7646971555181 | 61.5829351731402 |
| 58.7646449968146 | 61.5824281864315 |
| 58.7644657852468 | 61.580544658807 |
| 58.7644423920795 | 61.5802838549294 |
| 58.7644913165212 | 61.580201487927 |
| 58.7646005030594 | 61.5800422639044 |
| 58.7647070221643 | 61.57979753912 |
| 58.7647691424967 | 61.5797532568928 |
| 58.7648920013985 | 61.5797584834007 |
| 58.7649012979572 | 61.5796029901904 |
| 58.7650564659611 | 61.5785566895072 |
| 58.7651435228897 | 61.5779536668493 |
| 58.7650128016866 | 61.5775054568036 |
| 58.764937923723 | 61.5773988124884 |
| 58.7648790271643 | 61.577314993358 |
| 58.7647973493458 | 61.5771987182005 |
| 58.764648071034 | 61.5770815519993 |
| 58.7644263764562 | 61.576907630491 |
| 58.7642192365967 | 61.5768542981987 |
| 58.7640182359815 | 61.5767981247958 |
| 6 | |
| 58.7476323 | 61.6630741 |
| 58.7474867 | 61.6630946 |
| 58.7473446 | 61.6633822 |
| 58.7472203 | 61.6633137 |
| 58.7457998392772 | 61.6653304109308 |
| 58.7454777555359 | 61.6657056861763 |
| 58.7453694106342 | 61.6658678793834 |
| 58.7452133087772 | 61.6661007547337 |
| 58.745173869686 | 61.6661597314131 |
| 58.7451442230461 | 61.6662039607125 |
| 58.7451483077292 | 61.6685768083813 |
| 58.7443251597066 | 61.6695877931495 |
| 58.7456719592998 | 61.6766468881086 |
| 58.7456893455679 | 61.6770337928211 |

| | |
|---|---|
| 58.7457301670279 | 61.6782228392813 |
| 58.7448583 | 61.6791219 |
| 58.7448666928558 | 61.6791570825864 |
| 58.7448087690237 | 61.6792163986982 |
| 58.7448282980214 | 61.6792981563947 |
| 58.745296739634 | 61.6812579387755 |
| 58.7464782110933 | 61.6820951468253 |
| 58.7465124109134 | 61.681914196005 |
| 58.7482124 | 61.6850781 |
| 58.7491455 | 61.6849233000001 |
| 58.7499509 | 61.6837105 |
| 58.7498606316672 | 61.6812138561109 |
| 58.7499715295706 | 61.6808392568765 |
| 58.750117 | 61.6807224 |
| 58.7501476872835 | 61.6802442181752 |
| 58.7503225180512 | 61.6796536617289 |
| 58.7503700985737 | 61.6790929976702 |
| 58.7505564028519 | 61.6763269837228 |
| 58.7489989509029 | 61.6712812247859 |
| 58.7489607382884 | 61.6712424744062 |
| 58.7489445556368 | 61.6712259999237 |
| 58.7489183 | 61.6711331 |
| 58.7487762 | 61.671003 |
| 58.7487903999999 | 61.6707086 |
| 58.7487122 | 61.6706538 |
| 58.7486654171401 | 61.6707563509041 |
| 58.74865561428 | 61.6707008262139 |
| 58.7486387313038 | 61.6707295830575 |
| 58.7486080387134 | 61.6707497501735 |
| 58.7485731451162 | 61.6707826789539 |
| 58.7485422772056 | 61.6707596472333 |
| 58.7485405965822 | 61.6707559173015 |
| 58.7485275 | 61.6706675 |
| 58.7485410851028 | 61.6700560940551 |
| 58.7485415391527 | 61.6700538786506 |
| 58.7485411796446 | 61.6700518391414 |
| 58.7485453 | 61.6698664 |
| 58.7484895403822 | 61.6697588867952 |
| 58.7484804365227 | 61.6697072401045 |
| 58.7484494382734 | 61.6696373848771 |
| 58.7484353718488 | 61.6696420863844 |
| 58.7484263366555 | 61.6696664007817 |
| 58.7483637841503 | 61.6696609179325 |
| 58.7483584858372 | 61.669658378639 |
| 58.7483206457818 | 61.66964711714 |
| 58.7483073746601 | 61.6696559735307 |
| 58.748286 | 61.6696541 |
| 58.7482362 | 61.6695377 |
| 58.7482647 | 61.6692296 |
| 58.7481403 | 61.6690858 |
| 58.7480977 | 61.6688736 |
| 58.7481297 | 61.6684422 |
| 58.7481413180595 | 61.6683200100642 |
| 58.7481536091976 | 61.6682546753132 |
| 58.7481862224709 | 61.668160135722 |
| 58.748195649569 | 61.6680836550445 |
| 58.7482931 | 61.6680177 |
| 58.7483144 | 61.6678944 |
| 58.7481977197719 | 61.6677492650569 |
| 58.74819523245 | 61.667742646555 |

| | |
|---|---|
| 58.7481812744569 | 61.6677288092359 |
| 58.7480942 | 61.6676205 |
| 58.748087 | 61.6673946 |
| 58.7482005843968 | 61.667143501381 |
| 58.7482218901457 | 61.6671063978925 |
| 58.7482702664914 | 61.6670006683767 |
| 58.7482915884126 | 61.666947238545 |
| 58.7482921310706 | 61.6669411210893 |
| 58.7483286 | 61.6668605 |
| 58.7483393 | 61.6665524 |
| 58.7481297 | 61.6660662 |
| 58.7481332 | 61.665765 |
| 58.7481483227368 | 61.66575214317 |
| 58.7481749682711 | 61.6657782834406 |
| 58.7482044801976 | 61.6658021113676 |
| 58.7482265883418 | 61.6658005455735 |
| 58.7482564508949 | 61.6657820634346 |
| 58.7482593063556 | 61.6657763220339 |
| 58.7482503625599 | 61.6656653924263 |
| 58.7483748 | 61.6655596 |
| 58.7484139 | 61.6650049 |
| 58.7481972 | 61.6642244 |
| 58.7476323 | 61.6630741 |

**Описание границ охотничьего угодья «Корона Урала»**

Северная граница: от северо-западного угла квартала 1 Решетского участка Решетского участкового лесничества Верх-Исетского лесничества на восток по северным границам кварталов 1–5 Решетского участка Решетского участкового лесничества Верх-Исетского лесничества до северо-восточного угла квартала 5 Решетского участка Решетского участкового лесничества Верх-Исетского лесничества.

Восточная граница: от северо-восточного угла квартала 5 Решетского участка Решетского участкового лесничества Верх-Исетского лесничества на юг по восточным границам кварталов 5, 10, 15, 20 Решетского участка Решетского участкового лесничества Верх-Исетского лесничества до северо-западного угла квартала 39 Северского участка Северского участкового лесничества Билимбаевского лесничества, далее на юг по западной границе квартала 39 Северского участка Северского участкового лесничества Билимбаевского лесничества до северо-восточного угла квартала 28 Решетского участка Решетского участкового лесничества Верх-Исетского лесничества, далее на юг по восточной границе квартала 28 Решетского участка Решетского участкового лесничества Верх-Исетского лесничества до северо-западного угла квартала 49 Северского участка Северского участкового лесничества Билимбаевского лесничества, далее на юг по западной границе квартала 39 Северского участка Северского участкового лесничества Билимбаевского лесничества до пересечения с автомобильной дорогой Екатеринбург – Хрустальная – Новоалексеевское – Первоуральск.

Южная граница: от пересечения западной границы квартала 39 Северского участка Северского участкового лесничества Билимбаевского лесничества с автомобильной дорогой Екатеринбург – Хрустальная – Новоалексеевское – Первоуральск на запад по автомобильной дороге Екатеринбург – Хрустальная – Новоалексеевское – Первоуральск до пересечения с восточной границей квартала 32 Решетского участка Решетского участкового лесничества Верх-Исетского лесничества.

Западная граница: от пересечения автомобильной дороги Екатеринбург – Хрустальная – Новоалексеевское – Первоуральск с восточной границей квартала 32 Решетского участка Решетского участкового лесничества Верх-Исетского лесничества на север по восточной границе квартала 32 Решетского участка Решетского участкового лесничества Верх-Исетского лесничества, восточной границе квартала 123 Первоуральского участка Первоуральского

участкового лесничества Билимбаевского лесничества, западным грницам кварталов 29, 25, 21, 16, 11, 6, 1 Решетского участка Решетского участкового лесничества Верх-Исетского лесничества до северо-западного угла квартала 1 Решетского участка Решетского участкового лесничества Верх-Исетского лесничества.

За исключением лесопарковых зон кварталов 1–23, 25–30 Решетского участка Решетского участкового лесничества Верх-Исетского лесничества.

За исключением земель, непригодных для осуществления видов деятельности в сфере охотничьего хозяйства, в том числе земель населенных пунктов (село Новоалексеевское, поселок Хрустальная), в следующих границах:

| 1 | |
|---|---|
| 56.8539662 | 60.1543746 |
| 56.8540569 | 60.1544181 |
| 56.8545091 | 60.1559145 |
| 56.8546663 | 60.1560851 |
| 56.8579985 | 60.1475421 |
| 56.8587358 | 60.1491754 |
| 56.859266 | 60.1479509 |
| 56.8596336 | 60.1464551 |
| 56.8585909 | 60.1444701 |
| 56.8570285 | 60.1382769 |
| 56.8553948014674 | 60.1315347346994 |
| 56.8553680686127 | 60.1312944932582 |
| 56.8553270027662 | 60.1309193694049 |
| 56.8553188002875 | 60.1308275599718 |
| 56.8553022091966 | 60.1306537756575 |
| 56.8552940105262 | 60.1305557376273 |
| 56.8551962579543 | 60.1295069744641 |
| 56.855176278614 | 60.1292920419255 |
| 56.8550722707648 | 60.1281768876602 |
| 56.8549698183618 | 60.1271446824427 |
| 56.8551154999039 | 60.1259290744214 |
| 56.85513111487 | 60.1257979754683 |
| 56.8551360206689 | 60.1251072555444 |
| 56.8549768704204 | 60.1243916241415 |
| 56.8548364382605 | 60.1237547131255 |
| 56.8548485173066 | 60.1236770425873 |
| 56.8548910604 | 60.1234096214544 |
| 56.8551203520871 | 60.1219656671478 |
| 56.8535723850395 | 60.121287413385 |
| 56.8535943972773 | 60.1204738239355 |
| 56.8535356650159 | 60.1185335575153 |
| 56.8535038829598 | 60.1173592773953 |
| 56.8536381476808 | 60.1159858169254 |
| 56.8537974755898 | 60.1154327453496 |
| 56.8530740412234 | 60.1138544031369 |
| 56.8528086433459 | 60.114798033849 |
| 56.852867641007 | 60.1149751508023 |
| 56.8531309757444 | 60.1157652962483 |
| 56.8528318005179 | 60.1206400689018 |
| 56.8526698300412 | 60.1207702318371 |
| 56.8524564000001 | 60.1199564 |
| 56.8513198451558 | 60.1206857987281 |
| 56.8513124278728 | 60.1206816334891 |
| 56.8513100342012 | 60.1206920950347 |
| 56.8494341 | 60.121896 |
| 56.849424 | 60.1209002 |
| 56.8493557 | 60.1141744 |

| | |
|---|---|
| 56.8493287434364 | 60.1139893070378 |
| 56.8493296192942 | 60.1139801476969 |
| 56.8492966123674 | 60.1137686841561 |
| 56.849028 | 60.1119243 |
| 56.8490177 | 60.1117595 |
| 56.8489937268028 | 60.1113751184221 |
| 56.8489935198938 | 60.1112264518903 |
| 56.8489823906211 | 60.1108447428831 |
| 56.8489792162131 | 60.1107241175362 |
| 56.8492665960796 | 60.110692294984 |
| 56.8492693650379 | 60.1110930042261 |
| 56.8493643070547 | 60.1110479251651 |
| 56.849395565171 | 60.1110330620181 |
| 56.8493877947811 | 60.1098265063185 |
| 56.8495567131007 | 60.1098225134768 |
| 56.8495888623644 | 60.1098217450865 |
| 56.8496670802522 | 60.1098199026274 |
| 56.8496632188323 | 60.1100078773575 |
| 56.8497325420799 | 60.1100150350347 |
| 56.8497365873328 | 60.109818210218 |
| 56.849817140131 | 60.109816207562 |
| 56.8500092274123 | 60.1098117597448 |
| 56.8502013146874 | 60.1098073118827 |
| 56.8503934020346 | 60.1098027000834 |
| 56.8505854892975 | 60.1097982521305 |
| 56.8507711107824 | 60.1097939577634 |
| 56.8509896000063 | 60.1097887321537 |
| 56.8509895182479 | 60.1097718508438 |
| 56.8512777827587 | 60.1097673913685 |
| 56.8513501797734 | 60.1097314490019 |
| 56.8517081983281 | 60.1095835250472 |
| 56.8517107115394 | 60.1099631170344 |
| 56.8521561254306 | 60.1097766522419 |
| 56.8524631261155 | 60.1096512631738 |
| 56.8524104995707 | 60.1002189959467 |
| 56.851921947123 | 60.10007706422 |
| 56.8516456575069 | 60.1000039266128 |
| 56.8516459124837 | 60.1000401483673 |
| 56.8516482837152 | 60.1003982682554 |
| 56.8516522597365 | 60.1010042038843 |
| 56.8516562334244 | 60.10160866456 |
| 56.851660115885 | 60.1022095194865 |
| 56.8516641693348 | 60.1028239783046 |
| 56.8516681356804 | 60.1034249975056 |
| 56.8516720949011 | 60.1040358507017 |
| 56.8516759667551 | 60.1046342476585 |
| 56.8516799225142 | 60.1052395285788 |
| 56.8516839613489 | 60.1058533324476 |
| 56.8516879104626 | 60.1064602526006 |
| 56.8516918568507 | 60.1070666811858 |
| 56.8516958005957 | 60.107672454305 |
| 56.8516996564721 | 60.1082677379428 |
| 56.8517037643805 | 60.1088939988352 |
| 56.8517069460993 | 60.1093835673985 |
| 56.8514188068713 | 60.109502757851 |
| 56.8512770095368 | 60.1095048284144 |
| 56.8509875774625 | 60.1095096158534 |
| 56.85098774898 | 60.1095266611986 |
| 56.8505836383682 | 60.1095360201064 |
| 56.8504399545644 | 60.1095393986589 |

| | |
|---|---|
| 56.850170637244 | 60.1095456925452 |
| 56.8499012300323 | 60.1095521500905 |
| 56.8497575462124 | 60.1095555285215 |
| 56.8493984264488 | 60.1095639746293 |
| 56.8492558202327 | 60.1095673546748 |
| 56.8492605448191 | 60.1098294180914 |
| 56.849265503329 | 60.1105377473876 |
| 56.8492655869615 | 60.1105505307408 |
| 56.8491868307249 | 60.110551387469 |
| 56.8489752459818 | 60.1105775969178 |
| 56.848974719041 | 60.1105530131483 |
| 56.8489665164716 | 60.110243582984 |
| 56.8489612215695 | 60.1100492056157 |
| 56.8489456078104 | 60.1098367844452 |
| 56.848926425069 | 60.1095750281367 |
| 56.8489009068364 | 60.1092265665212 |
| 56.8488904671459 | 60.1090842972539 |
| 56.8488545073707 | 60.1085934034255 |
| 56.848850937807 | 60.1085452155064 |
| 56.8488300957911 | 60.1085625549841 |
| 56.8488183032736 | 60.1085624116928 |
| 56.8487988 | 60.1082497 |
| 56.8464188537495 | 60.1084705772902 |
| 2 | |
| 56.8570573238247 | 60.1936363874362 |
| 56.8569264 | 60.1906792 |
| 56.8574262 | 60.1837483 |
| 56.8577664 | 60.1805726 |
| 56.8583104049757 | 60.1790615528203 |
| 56.8598044151344 | 60.1772613825896 |
| 56.8598112485095 | 60.1772530451237 |
| 56.8598504492302 | 60.177206456781 |
| 56.8602136914313 | 60.1767678481603 |
| 56.8604810868709 | 60.1764451397437 |
| 56.8607256444306 | 60.1761497276347 |
| 56.8610284630077 | 60.1757841770561 |
| 56.861139397341 | 60.1759332416135 |
| 56.8615732668594 | 60.1765175077167 |
| 56.8622046648224 | 60.1762455198715 |
| 56.862678779774 | 60.1755667367244 |
| 56.8631273510595 | 60.174924411926 |
| 56.8629982115828 | 60.1745691998547 |
| 56.8624556718668 | 60.173076482894 |
| 56.862137913305 | 60.1722022770129 |
| 56.8614134401354 | 60.1702093529824 |
| 56.8613236961768 | 60.1699623357424 |
| 56.8613210987019 | 60.1699552780179 |
| 56.8612631816094 | 60.1699503388245 |
| 56.8612374668191 | 60.1698895989671 |
| 56.8612858998541 | 60.169858113097 |
| 56.8611597910162 | 60.1695114704648 |
| 56.8610939597478 | 60.1693304360591 |
| 56.8610282178611 | 60.1691495665124 |
| 56.8608155078372 | 60.168551173871 |
| 56.8608148807823 | 60.1685495325121 |
| 56.8604594921077 | 60.167549546226 |
| 56.8604511626193 | 60.167526077256 |
| 56.860439599982 | 60.1675029260574 |
| 56.8604290233058 | 60.1674817451921 |
| 56.8604021706411 | 60.1673882175846 |

| | |
|---|---|
| 56.8603766604678 | 60.1672994484494 |
| 56.8601765114103 | 60.1666071808641 |
| 56.8601397214429 | 60.1664800170106 |
| 56.8599263198696 | 60.1657416518568 |
| 56.8598334920341 | 60.1654208754818 |
| 56.8598238244959 | 60.1653872393803 |
| 56.8593872456811 | 60.1638775624845 |
| 56.8591622800419 | 60.1630996848651 |
| 56.8590952280542 | 60.1628678492702 |
| 56.8588700770968 | 60.162089327513 |
| 56.8585776334881 | 60.1623461503391 |
| 56.8582863576375 | 60.1626019890995 |
| 56.8579960699491 | 60.1628568433015 |
| 56.8577093765852 | 60.1631085898154 |
| 56.8576301194349 | 60.1632658822905 |
| 56.8573592396702 | 60.16380404429 |
| 56.8571254231147 | 60.1642683825312 |
| 56.8569793207317 | 60.1645584066823 |
| 56.8568997318036 | 60.1647817521386 |
| 56.8567037293231 | 60.1653312690685 |
| 56.8565077244212 | 60.1658807802503 |
| 56.856311806899 | 60.1664302859623 |
| 56.8562781328447 | 60.1665252541656 |
| 56.8561157971544 | 60.1669797856495 |
| 56.8559344613358 | 60.1674880184904 |
| 56.8557665391803 | 60.1679587517904 |
| 56.8555615158634 | 60.1681564453984 |
| 56.855376266597 | 60.1683350211621 |
| 56.8553555935969 | 60.1683547896713 |
| 56.8553418414771 | 60.1683680233976 |
| 56.8552749682302 | 60.1684325586938 |
| 56.8551215376522 | 60.1685800886727 |
| 56.8550332722134 | 60.1686650447614 |
| 56.8548988964544 | 60.168794438839 |
| 56.8547805199456 | 60.1689083110191 |
| 56.854714185844 | 60.1689721904489 |
| 56.8546786652305 | 60.1695892036052 |
| 56.8546623230878 | 60.1698691117823 |
| 56.8546174932662 | 60.1706367275314 |
| 56.8546168603052 | 60.1706475876722 |
| 56.8538949 | 60.1671615999999 |

**Описание границ охотничьего угодья «Косаревское»**

Северная граница: от места пересечения реки Половинная с границей муниципального округа Ирбитского муниципального образования Свердловской области и Туринского муниципального округа Свердловской области на восток по границе муниципального округа Ирбитского муниципального образования Свердловской области и Туринского муниципального округа Свердловской области до пересечения с железной дорогой Туринск – Ирбит.

Восточная граница: от пересечения железной дороги Туринск – Ирбит с границей муниципального округа Ирбитского муниципального образования Свердловской области и Туринского муниципального округа Свердловской области на юг по железной дороге Туринск – Ирбит до города Ирбит.

Южная граница: от города Ирбит на северо-запад по автомобильной дороге Ирбит – Ключи до села Ключи.

Западная граница: от села Ключи вверх по течению по середине реки Ница до устья реки Есаулка, далее вверх по течению по середине реки Есаулка до устья реки Продольная, далее

вверх по течению по середине реки Продольная до устья реки Половинная, далее вверх по течению по середине реки Половинная до места ее пересечения с границей муниципального округа Ирбитского муниципального образования Свердловской области и Туринского муниципального округа Свердловской области.

За исключением лесопарковых зон кварталов 115 Волковского участка Волковского участкового лесничества Ирбитского лесничества, 59 Лопатковского участка Лопатковского участкового лесничества Ирбитского лесничества.

За исключением земель, непригодных для осуществления видов деятельности в сфере охотничьего хозяйства, в том числе земель населенных пунктов (поселок Лопатково, деревня Косари, деревня Бузина, деревня Трубина, деревня Бердюгина, село Волково, поселок Ветерок, деревня Кубай, деревня Пиневка, деревня Кривая, деревня Филина, деревня Курьинка, деревня Девяшина, село Ключи, поселок Курьинский), в следующих границах:

| | |
|---|---|
| 1 | |
| 57.8162618919665 | 62.9059930478528 |
| 57.8163127 | 62.9060476 |
| 57.8172008 | 62.9065152000001 |
| 57.8172774 | 62.9066339 |
| 57.8179298 | 62.9063392999999 |
| 57.8191709 | 62.9062082 |
| 57.8199823 | 62.9061827 |
| 57.820707 | 62.9060397 |
| 57.8216065 | 62.9060504 |
| 57.8221216 | 62.9058741 |
| 57.8224892 | 62.9053169 |
| 57.8229052 | 62.9046285 |
| 57.8231823 | 62.9041676 |
| 57.8233134 | 62.9037815 |
| 57.8235998 | 62.9031959 |
| 57.8238419 | 62.90312 |
| 57.8239794 | 62.9022482 |
| 57.8241185999999 | 62.9009235 |
| 57.8243504 | 62.8993789 |
| 57.8243578 | 62.8983653 |
| 57.8241109 | 62.8971853 |
| 57.8239348 | 62.8953123 |
| 57.8224679 | 62.8942613 |
| 57.8219119 | 62.8937518 |
| 57.8216713 | 62.8920233 |
| 57.8212744 | 62.8909728 |
| 57.8209265 | 62.8891012 |
| 57.8210353 | 62.8885299 |
| 57.8218805 | 62.8871835 |
| 57.8223446 | 62.8860753 |
| 57.8253714 | 62.8803278 |
| 57.8273602 | 62.8784399 |
| 57.8295237 | 62.8761825 |
| 57.830558 | 62.8746639 |
| 57.8318691 | 62.8720371 |
| 57.8333404 | 62.8702039 |
| 57.8323717 | 62.8676182 |
| 2 | |
| 57.8092284 | 62.9218832 |
| 57.8095724 | 62.9218845 |
| 57.8108568 | 62.9189278 |
| 57.8134208 | 62.9135459 |
| 57.8154893 | 62.9078451 |
| 57.8162092 | 62.9073319 |

| | |
|---|---|
| 57.8165766 | 62.9070812 |
| 57.8163024 | 62.906055 |
| 3 | |
| 57.7781143254122 | 63.0180685129391 |
| 57.7780787 | 63.0181259 |
| 57.778875 | 63.0193533 |
| 57.7795939 | 63.0209906 |
| 57.7808198 | 63.0216527 |
| 57.781513 | 63.0204368 |
| 57.7815066 | 63.0191246 |
| 57.7815516 | 63.0186069 |
| 57.7820522 | 63.017379 |
| 57.7828096 | 63.0173549 |
| 57.7831818 | 63.0168252 |
| 57.7834963 | 63.016452 |
| 57.7835091 | 63.0157417 |
| 57.7833487 | 63.0150675 |
| 57.7835733 | 63.0138877 |
| 57.7837402 | 63.0137433 |
| 57.7837915 | 63.0130932 |
| 57.7841362 | 63.011824 |
| 57.7842303 | 63.0107071 |
| 57.7827946 | 63.009666 |
| 57.7824947 | 63.0116847 |
| 57.7821702 | 63.0125399 |
| 57.7820799 | 63.0139653 |
| 57.781895 | 63.0145124 |
| 57.7798041 | 63.0157528 |
| 57.7797985653312 | 63.0157629523022 |
| 4 | |
| 57.7157168612727 | 63.0617455360057 |
| 57.7162703082768 | 63.0424031620455 |
| 5 | |
| 57.7129606 | 63.0773565 |
| 57.7129625 | 63.0788957 |
| 57.7147263 | 63.084229 |
| 57.714979 | 63.0852128 |
| 57.7160635 | 63.0860167 |
| 57.7161799 | 63.0882788 |
| 57.7163401 | 63.0892735 |
| 57.7167577 | 63.0894981 |
| 57.7182905 | 63.0903227 |
| 57.7204155 | 63.0910858 |
| 57.7226924 | 63.0922811 |
| 57.722816 | 63.0923803 |
| 57.7230347 | 63.0902949 |
| 57.7231979 | 63.0902262 |
| 57.7232957 | 63.0903919 |
| 57.7234867 | 63.090514 |
| 57.7235705 | 63.0906535 |
| 57.7236078 | 63.0911245 |
| 57.7240315 | 63.0916739 |
| 57.7245578 | 63.0924326 |
| 57.7251968 | 63.0938505 |
| 57.7256803 | 63.0952012 |
| 57.726006 | 63.0955286 |
| 57.7263413 | 63.0957117 |
| 57.7268348 | 63.0955799 |
| 57.7272773 | 63.0949617 |
| 57.7283927 | 63.0926737 |

| | |
|---|---|
| 57.728674 | 63.0917896 |
| 57.7288743 | 63.0910484 |
| 57.7288623 | 63.090075 |
| 57.7287455 | 63.0894811 |
| 57.7285429 | 63.0888604 |
| 57.7283378 | 63.0884898 |
| 57.7279278 | 63.0879362 |
| 57.7276226 | 63.0867529 |
| 57.7266856 | 63.0870833 |
| 57.7253051 | 63.0878558 |
| 57.7240461 | 63.088611 |
| 57.7238898 | 63.0884738 |
| 57.7232531 | 63.0880675 |
| 57.7227405 | 63.0874915 |
| 57.7219965 | 63.0852455 |
| 57.7219893 | 63.0829906 |
| 57.7220998 | 63.0815364 |
| 57.7215541 | 63.0811616 |
| 57.7217652 | 63.0787704 |
| 57.7218537 | 63.0776629 |
| 57.7220074 | 63.0753693 |
| 57.7217932 | 63.0734158 |
| 57.7216674 | 63.0728053 |
| 57.7208571 | 63.0711047 |
| 57.7202376 | 63.0697181 |
| 57.7199299 | 63.0684625 |
| 57.7192071 | 63.0690264 |
| 57.7185491 | 63.0689467 |
| 57.7182036 | 63.0689049 |
| 57.7174824 | 63.0687513 |
| 57.7170837 | 63.0688835 |
| 57.7166163 | 63.0691585 |
| 57.7162213 | 63.0692979 |
| 57.7155478 | 63.0693264 |
| 6 | |
| 57.6877115921955 | 63.1036415985594 |
| 57.7129502744382 | 63.077138530872 |
| 7 | |
| 57.8519221 | 63.3812642 |
| 57.8579274 | 63.3723163 |
| 57.8564433 | 63.3654928 |
| 57.8532009 | 63.3675956 |
| 57.8514197 | 63.3627891 |
| 57.8442257 | 63.3529401 |
| 57.8390688266421 | 63.362401528145 |
| 8 | |
| 57.8251616 | 62.8950679 |
| 57.8248232 | 62.8958225 |
| 57.8250957 | 62.896325 |
| 57.8255147 | 62.8978689 |
| 57.8256223 | 62.8995881 |
| 57.825517 | 62.9014782 |
| 57.8250179 | 62.9031102 |
| 57.8245021 | 62.9045904 |
| 57.8245597 | 62.9056216 |
| 57.8245199 | 62.906301 |
| 57.824314 | 62.9071369 |
| 57.8235278 | 62.9085348 |
| 57.8225294 | 62.9085019 |
| 57.8219614 | 62.9085664 |

| | |
|---|---|
| 57.8213362 | 62.9086298 |
| 57.8202375 | 62.9086202 |
| 57.819712 | 62.9087017 |
| 57.8189027 | 62.9084352 |
| 57.818095 | 62.9087068 |
| 57.8197556 | 62.9106775 |
| 57.8232326 | 62.9136445 |
| 57.8245892 | 62.912833 |
| 57.8248295 | 62.9144094 |
| 57.8262251 | 62.9137922 |
| 57.8274911 | 62.9132134 |
| 57.8278053 | 62.9140449 |
| 57.8286001 | 62.9130536 |
| 57.8284282 | 62.9125968 |
| 57.8288225 | 62.9121511 |
| 57.8290691 | 62.912817 |
| 57.8293774 | 62.9123538 |
| 57.829917 | 62.9130776 |
| 57.830472 | 62.9123827 |
| 57.8301945 | 62.9117168 |
| 57.8307526 | 62.910889 |
| 57.8299787 | 62.9080397 |
| 57.8300985 | 62.9051268 |
| 57.8309457 | 62.8986296 |
| 57.8304873 | 62.8987044 |
| 57.8301875 | 62.8978358 |
| 57.8299117 | 62.8976232 |
| 57.82985 | 62.8959409 |
| 57.8281596 | 62.896777 |
| 57.82725 | 62.8958505 |
| 57.8251616 | 62.8950679 |
| 9 | |
| 57.8184903 | 62.9303039 |
| 57.8180856 | 62.9303763 |
| 57.8178542 | 62.9312087 |
| 57.8173065 | 62.9319324 |
| 57.8159008 | 62.9313138 |
| 57.816274 | 62.933108 |
| 57.8161361 | 62.9356776 |
| 57.8158595 | 62.936814 |
| 57.8156858 | 62.9372374 |
| 57.8154647 | 62.9377961 |
| 57.8148278 | 62.9390984 |
| 57.8130156 | 62.9410889 |
| 57.8127843 | 62.9436223 |
| 57.8112934 | 62.9461183 |
| 57.8122638 | 62.9485806 |
| 57.8133048 | 62.9480377 |
| 57.8141916 | 62.9486168 |
| 57.8148663 | 62.9482187 |
| 57.8156182 | 62.9483272 |
| 57.8176423 | 62.9446628 |
| 57.8182205 | 62.9439453 |
| 57.8189915 | 62.9388813 |
| 57.8192707 | 62.9390334 |
| 57.8199429 | 62.9361788 |
| 57.819724 | 62.9340316 |
| 57.8199164 | 62.932315 |
| 57.8194348 | 62.9310639 |
| 57.8184903 | 62.9303039 |

| | |
|---|---|
| 10 | |
| 57.7933815 | 62.9709284 |
| 57.7928175 | 62.9729564 |
| 57.7918463 | 62.9722804 |
| 57.7916426 | 62.9747493 |
| 57.7917053 | 62.9761601 |
| 57.7917113 | 62.9782033 |
| 57.7917771 | 62.9793084 |
| 57.792449 | 62.9793191 |
| 57.7928332 | 62.9781293 |
| 57.79429 | 62.9765128 |
| 57.7950889 | 62.9762777 |
| 57.7953709 | 62.9760719 |
| 57.7968119 | 62.9750138 |
| 57.7976107 | 62.9726037 |
| 57.7970312 | 62.9709578 |
| 57.7948226 | 62.9719277 |
| 57.7933815 | 62.9709284 |
| 11 | |
| 57.7909046 | 62.9919553 |
| 57.7901056 | 62.9949533 |
| 57.7899646 | 62.9958644 |
| 57.7899803 | 62.9968049 |
| 57.7897923 | 62.9976867 |
| 57.7896043 | 62.9981863 |
| 57.7886124 | 62.9982157 |
| 57.7880365 | 63.0011666 |
| 57.7874744 | 63.0010215 |
| 57.786693 | 63.0014688 |
| 57.7867341 | 63.0037617 |
| 57.7858037 | 63.0041993 |
| 57.7863127 | 63.0060983 |
| 57.7870819 | 63.0055342 |
| 57.7878966 | 63.0051815 |
| 57.7888993 | 63.0021542 |
| 57.789996 | 63.0011843 |
| 57.7907949 | 63.0010961 |
| 57.7916566 | 62.9992738 |
| 57.7916409 | 62.9975985 |
| 57.7917976 | 62.9956293 |
| 57.7924555 | 62.9926313 |
| 57.7909046 | 62.9919553 |
| 12 | |
| 57.7981949 | 63.0278587 |
| 57.7981566 | 63.0284636 |
| 57.7978743 | 63.0293697 |
| 57.7976252 | 63.0293901 |
| 57.7968861 | 63.0305651 |
| 57.796881 | 63.0311429 |
| 57.7965936 | 63.0323275 |
| 57.7963934 | 63.032549 |
| 57.7963934 | 63.0329728 |
| 57.7969272 | 63.0338685 |
| 57.7988429 | 63.0352915 |
| 57.7999527 | 63.0312224 |
| 57.8000005 | 63.0283655 |
| 57.7981949 | 63.0278587 |
| 13 | |
| 57.7455777956941 | 63.0417192588083 |
| 57.7439436047757 | 63.0431361329078 |

| | |
|---|---|
| 57.7422853873676 | 63.0445424945336 |
| 57.7424399230317 | 63.0453927873773 |
| 57.7424983263589 | 63.0453317613654 |
| 57.7426832666727 | 63.0460587419425 |
| 57.7426143839192 | 63.0461373805445 |
| 57.7434022712997 | 63.0487778537119 |
| 57.742521 | 63.04956 |
| 57.7425508200793 | 63.0496651584576 |
| 57.7424976456291 | 63.0497202006922 |
| 57.7426805418982 | 63.0503238860647 |
| 57.7428351803547 | 63.0508877693973 |
| 57.7428773907544 | 63.0510854861943 |
| 57.7428901552385 | 63.0512216232087 |
| 57.7428780659395 | 63.0513147056644 |
| 57.7428423853172 | 63.0514175926764 |
| 57.7428230651736 | 63.0515503973863 |
| 57.7427978742624 | 63.0518171216444 |
| 57.7427979986211 | 63.0519246042958 |
| 57.7427866 | 63.0520029 |
| 57.7428018689906 | 63.0520682946475 |
| 57.7428077138659 | 63.0521220323153 |
| 57.7428343534512 | 63.0522074204024 |
| 57.7429556 | 63.0527267 |
| 57.7432945787648 | 63.0524726998985 |
| 57.743325538772 | 63.0525245189033 |
| 57.7433571274198 | 63.0526027736707 |
| 57.7436065080408 | 63.0535379246604 |
| 57.7435834854146 | 63.053565577678 |
| 57.7435845096783 | 63.0535678468179 |
| 57.7436588269705 | 63.0537450495609 |
| 57.7436668329049 | 63.053764136529 |
| 57.7437912 | 63.0542305 |
| 57.743944287113 | 63.0544256158047 |
| 57.7442881383512 | 63.0552453924068 |
| 57.7443072443296 | 63.0552239605079 |
| 57.7443430553511 | 63.0553314392085 |
| 57.7443321884792 | 63.055350194809 |
| 57.7445287809788 | 63.0558186489511 |
| 57.7445825706608 | 63.0559445915792 |
| 57.7446849491612 | 63.0567748652153 |
| 57.7448814710044 | 63.056690042471 |
| 57.7450808379136 | 63.0571511809882 |
| 57.7452853500207 | 63.0576339227483 |
| 57.7452736232421 | 63.057717772603 |
| 57.7449038 | 63.0587009 |
| 57.7448957226682 | 63.0588675154073 |
| 57.7448767520505 | 63.0589306765861 |
| 57.7442830780338 | 63.0599737651389 |
| 57.7443712552491 | 63.0605387422626 |
| 57.7442871493358 | 63.0607017791497 |
| 57.7442199226565 | 63.0608312720687 |
| 57.7441482691253 | 63.0609202407174 |
| 57.7440823463601 | 63.0609949004158 |
| 57.7439751192761 | 63.0611101438126 |
| 57.7438448915907 | 63.0612518675263 |
| 57.7436374015374 | 63.0613557444799 |
| 57.7435535896718 | 63.061419505494 |
| 57.7433581019917 | 63.0615589832559 |
| 57.7432102 | 63.0616193 |
| 57.7431042593375 | 63.0613546197686 |

| | |
|---|---|
| 57.7430412741251 | 63.0611075670483 |
| 57.7428906584947 | 63.0612603599931 |
| 57.7428735879629 | 63.0612792691113 |
| 57.7428100034747 | 63.0613915860832 |
| 57.7427692021352 | 63.0614827808086 |
| 57.742741902425 | 63.0615653540599 |
| 57.7427272009504 | 63.061673504509 |
| 57.7427249751755 | 63.0619256679853 |
| 57.7427186510747 | 63.0619846638546 |
| 57.742707690884 | 63.0620785793845 |
| 57.7426983513222 | 63.0621346393033 |
| 57.7426604109466 | 63.0622188466481 |
| 57.7426207780266 | 63.0622609109897 |
| 57.7423739424139 | 63.0625004465414 |
| 57.7423042558733 | 63.0625406813175 |
| 57.7422969657506 | 63.0625449193776 |
| 57.7422912237096 | 63.0625331840813 |
| 57.7422691922272 | 63.0624322554526 |
| 57.7422479841612 | 63.0624448132544 |
| 57.7420481 | 63.0620363 |
| 57.741762619103 | 63.0623970176796 |
| 57.7417503876611 | 63.0624006768782 |
| 57.7416752768009 | 63.0625073785229 |
| 57.7415549319233 | 63.0626594395732 |
| 57.7415519759993 | 63.0626628839577 |
| 57.7415520375046 | 63.0626630967987 |
| 57.7415164999999 | 63.062708 |
| 57.742039 | 63.0645279 |
| 57.7420955412911 | 63.0648917543927 |
| 57.742086464101 | 63.0650584338706 |
| 57.7420615573034 | 63.0652554460842 |
| 57.7421136127977 | 63.0654802054826 |
| 57.7421465247949 | 63.0656449047396 |
| 57.7421513130867 | 63.065677728775 |
| 57.7421973983022 | 63.0660399251296 |
| 57.7422123496602 | 63.0661552470709 |
| 57.7422202844947 | 63.0662143743894 |
| 57.7422814682802 | 63.0666630097242 |
| 57.7425496538707 | 63.0680008604667 |
| 57.742732625474 | 63.0685789444251 |
| 57.742802711397 | 63.0687292765127 |
| 57.7429614277246 | 63.0690246006465 |
| 57.7430005772864 | 63.0690970858528 |
| 57.7430152403099 | 63.0691226702427 |
| 57.7432023965507 | 63.0694497720371 |
| 57.7432974272836 | 63.0696089090892 |
| 57.7433857013761 | 63.0697876447978 |
| 57.7434676987435 | 63.0699658577566 |
| 57.7435902142665 | 63.070253300213 |
| 57.743682323469 | 63.0705348472121 |
| 57.7438014839335 | 63.0708875388775 |
| 57.7438615439601 | 63.0710437639297 |
| 57.743907505131 | 63.0711131253878 |
| 57.7439949916553 | 63.0711741917416 |
| 57.7440184519061 | 63.0711821910105 |
| 57.7441494 | 63.071263 |
| 57.7441520770088 | 63.071227753317 |
| 57.7441776816811 | 63.0712364837719 |
| 57.7441894765752 | 63.0710434099142 |
| 57.7441985303183 | 63.0707995344132 |

| | |
|---|---|
| 57.7442099626037 | 63.0705990373774 |
| 57.7442458092013 | 63.0703768871084 |
| 57.7442822651596 | 63.0702421556918 |
| 57.7443197813569 | 63.0701345103067 |
| 57.7448431489308 | 63.0693288932161 |
| 57.7448623374932 | 63.0693172223115 |
| 57.7449054465042 | 63.0692329988728 |
| 57.7449161 | 63.0692166 |
| 57.7461028 | 63.0669467 |
| 57.7475647 | 63.0654975 |
| 57.7480062 | 63.0656596 |
| 57.7487975 | 63.0650807 |
| 57.7497093336369 | 63.0648815921856 |
| 57.7497171699845 | 63.0649236549827 |
| 57.7498939463468 | 63.0650042541458 |
| 57.7499494370478 | 63.0650703559624 |
| 57.7502683 | 63.0655106 |
| 57.7504137565405 | 63.0656964730231 |
| 57.7504708279709 | 63.0657999453641 |
| 57.7504822818997 | 63.0658207291358 |
| 57.7505367186341 | 63.0658813925936 |
| 57.7506138509745 | 63.0659661296233 |
| 57.7506416287762 | 63.065987661726 |
| 57.7508121 | 63.0662055 |
| 57.7516473 | 63.066202 |
| 57.7517515 | 63.0636576 |
| 57.7516891356435 | 63.0636052208989 |
| 57.7516900751201 | 63.0635698559138 |
| 57.7513941252353 | 63.0633438555098 |
| 57.7514672 | 63.0625227 |
| 57.7510107979452 | 63.0619806741899 |
| 57.7508861698366 | 63.0618179109149 |
| 57.7507851704741 | 63.061454116192 |
| 57.7506880901432 | 63.0605855835025 |
| 57.7507064958906 | 63.0605147456973 |
| 57.7511317902244 | 63.059503361516 |
| 57.751136774455 | 63.0594965224991 |
| 57.7511360640741 | 63.0594931979573 |
| 57.7511848 | 63.0593773 |
| 57.7511084 | 63.059048 |
| 57.7526009999999 | 63.0579179 |
| 57.7529642 | 63.0577729 |
| 57.7537962 | 63.0581362 |
| 57.7537049923316 | 63.0578128109455 |
| 57.7540171650697 | 63.0579700996506 |
| 57.7543256930038 | 63.0580036461265 |
| 57.7546378616336 | 63.0582356428207 |
| 57.7552575791163 | 63.0590716996895 |
| 57.7553241345711 | 63.059299250844 |
| 57.7556230957163 | 63.0584839426559 |
| 57.7551387048073 | 63.057790395501 |
| 57.7542148144277 | 63.0563662490425 |
| 57.7542316254193 | 63.0563582343255 |
| 57.7542064350579 | 63.0563218568847 |
| 57.754184583053 | 63.0563378558554 |
| 57.7541825745873 | 63.0563392015371 |
| 57.7540203912355 | 63.0561053995216 |
| 57.7540018492184 | 63.0559252108816 |
| 57.753989061505 | 63.0558470088837 |
| 57.7538832069461 | 63.0559235900886 |

| | |
|---|---|
| 57.7535039412555 | 63.055361525167 |
| 57.7535063015797 | 63.055326429004 |
| 57.7524529889183 | 63.053710171853 |
| 57.7518977939811 | 63.0528530772031 |
| 57.7512584720741 | 63.0517774591172 |
| 57.7511763218667 | 63.0517145172692 |
| 57.7507784819691 | 63.0509498501009 |
| 57.7506061162239 | 63.0509140473998 |
| 57.7500896034157 | 63.0508843253318 |
| 57.7500172512732 | 63.051177439987 |
| 57.7497341307047 | 63.0524367816531 |
| 57.7497321884443 | 63.0524467029425 |
| 57.749648187246 | 63.0526739818361 |
| 57.7496477927894 | 63.0526754614689 |
| 57.749647234912 | 63.0526762553832 |
| 57.7496466690798 | 63.0526773847174 |
| 57.7494404729929 | 63.0531020518916 |
| 57.7493594748268 | 63.0537177460937 |
| 57.7495433192071 | 63.0559632163498 |
| 57.7495195 | 63.0559765 |
| 57.7495346267383 | 63.0561884211971 |
| 57.7494538659838 | 63.0561947485116 |
| 57.7495036145277 | 63.0570242911854 |
| 57.748819193837 | 63.057164532583 |
| 57.7481876033204 | 63.0572970603989 |
| 57.7481706293848 | 63.0569941980922 |
| 57.7480754797815 | 63.055503738557 |
| 57.7479847991784 | 63.0555163723071 |
| 57.74802759735 | 63.0561734053018 |
| 57.7475467319154 | 63.0562996478947 |
| 57.7474997479529 | 63.0563184294545 |
| 57.747409402184 | 63.0563396583457 |
| 57.7469893612593 | 63.0564620253043 |
| 57.7468535006145 | 63.056475134979 |
| 57.7468418531471 | 63.0563745150134 |
| 57.7468031463034 | 63.0562167572825 |
| 57.7467703 | 63.0559213 |
| 57.7469434 | 63.0555971 |
| 57.7469313106644 | 63.055524305578 |
| 57.7469476648051 | 63.0554142884098 |
| 57.746754097821 | 63.054371572795 |
| 57.7467144748608 | 63.0543981926081 |
| 57.7465941330437 | 63.0536882078041 |
| 57.7486684341706 | 63.0520198643866 |
| 57.7488322759688 | 63.0518733160411 |
| 57.7489046023157 | 63.0517746282627 |
| 57.7491125808091 | 63.0514830253329 |
| 57.749213498299 | 63.051284876162 |
| 57.7493978726472 | 63.051598602729 |
| 57.7497407138493 | 63.0503437134307 |
| 57.7500231126005 | 63.0496107703884 |
| 57.7500869601456 | 63.0494451637993 |
| 57.7496067978604 | 63.0487342189888 |
| 57.748787127143 | 63.047404524689 |
| 57.7479905419922 | 63.0459795125498 |
| 57.7478717192131 | 63.0457729122237 |
| 57.7466916484192 | 63.0437145489743 |
| 57.7455777956941 | 63.0417192588083 |
| 14 | |
| 57.7269683 | 63.050023 |

| | |
|---|---|
| 57.7263299 | 63.0512523 |
| 57.7247579 | 63.0511062 |
| 57.724688 | 63.0534182 |
| 57.7262557 | 63.0542171 |
| 57.7325335 | 63.0560989 |
| 57.73273 | 63.0562237 |
| 57.7330161 | 63.0544868 |
| 57.7332553 | 63.0545877 |
| 57.733651 | 63.0544487 |
| 57.7337376 | 63.0523872 |
| 57.7331882 | 63.0516816 |
| 57.7295702 | 63.0511133 |
| 57.7288529 | 63.0504879 |
| 57.7269683 | 63.050023 |
| 15 | |
| 57.7849142 | 63.0658917 |
| 57.7832995999999 | 63.0682242 |
| 57.7835218 | 63.0685352 |
| 57.7829893 | 63.070528 |
| 57.7820927 | 63.0714334 |
| 57.7819723 | 63.0719748 |
| 57.7818254 | 63.0725506 |
| 57.7814744 | 63.0730773 |
| 57.7804013 | 63.0808649 |
| 57.7802007 | 63.0850785 |
| 57.783169 | 63.0863576 |
| 57.7834784 | 63.0847652 |
| 57.7840602 | 63.078849 |
| 57.7843093 | 63.0787642 |
| 57.7843927 | 63.0783789 |
| 57.7850794 | 63.0785475 |
| 57.7854131 | 63.0788244 |
| 57.7857711 | 63.0796289 |
| 57.7860689 | 63.0799212 |
| 57.7865381 | 63.080866 |
| 57.7875174 | 63.0786617 |
| 57.7871202 | 63.0779493 |
| 57.7871002 | 63.0774978 |
| 57.7862478 | 63.0760306 |
| 57.7866289 | 63.0749772 |
| 57.7865487 | 63.0743188 |
| 57.7866891 | 63.0732654 |
| 57.7866891 | 63.072814 |
| 57.785927 | 63.0719111 |
| 57.7856160999999 | 63.0719487 |
| 57.7852752 | 63.072513 |
| 57.7843426 | 63.0725883 |
| 57.7843024 | 63.0714972 |
| 57.7846635 | 63.071121 |
| 57.7848339 | 63.0679044 |
| 57.7853754 | 63.0677351 |
| 57.7854456 | 63.0670391 |
| 57.7849142 | 63.0658917 |
| 16 | |
| 57.808651 | 63.0709219 |
| 57.8085389 | 63.0722773 |
| 57.8078399 | 63.0739059 |
| 57.8073788 | 63.0762756 |
| 57.8060564 | 63.0757155 |
| 57.8056379 | 63.0780346 |

| | |
|---|---|
| 57.8072133 | 63.0789275 |
| 57.807141 | 63.0806918 |
| 57.8084674 | 63.0810107 |
| 57.808804 | 63.0796513 |
| 57.8105392 | 63.0801037 |
| 57.8105633 | 63.0808728 |
| 57.8115273 | 63.0809633 |
| 57.8123212 | 63.0770345 |
| 57.8114791 | 63.0766203 |
| 57.8119611 | 63.0726845 |
| 57.808651 | 63.0709219 |
| 17 | |
| 57.7343177 | 63.1029227 |
| 57.7332309 | 63.104099 |
| 57.7326513 | 63.1059085 |
| 57.7327825 | 63.1076417 |
| 57.7322407 | 63.1092562 |
| 57.7320475 | 63.1116992 |
| 57.732367 | 63.1125712 |
| 57.7334612 | 63.1151312 |
| 57.7332526 | 63.118064 |
| 57.7371488 | 63.1228344 |
| 57.7380331 | 63.1222169 |
| 57.7389724 | 63.1203666 |
| 57.7388578 | 63.119616 |
| 57.7401135 | 63.1173088 |
| 57.7398237 | 63.1158612 |
| 57.7388598 | 63.1160023 |
| 57.7383778 | 63.1157616 |
| 57.7377272 | 63.1149489 |
| 57.7373095 | 63.113715 |
| 57.7368998 | 63.1116533 |
| 57.7370467 | 63.1072205 |
| 57.7365396 | 63.1063157 |
| 57.7348732 | 63.1049585 |
| 57.7347525 | 63.1039632 |
| 57.7343177 | 63.1029227 |

**Описание границ охотничьего угодья «Космаковское»**

Северная граница: от юго-восточного угла квартала 56 Щелкунского участка Верх-Сысертского участкового лесничества Сысертского лесничества на восток по южным границам кварталов 56, 57, 67, 68, 69,70 Щелкунского участка Верх-Сысертского участкового лесничества Сысертского лесничества до автомобильной дороги Старо-Челябинский тракт.

Восточная граница: от пересечения южной границы квартала 70 Щелкунского участка Верх-Сысертского участкового лесничества Сысертского лесничества с автомобильной дорогой Старо-Челябинский тракт на юг по автомобильной дороге Старо-Челябинский тракт через село Щелкун, село Никольское, деревню Андреевка до пересечения с административной границей Свердловской области и Челябинской области.

Южная граница: от пересечения автомобильной дороги Старо-Челябинский тракт с административной границей Свердловской области и Челябинской области на запад по административной границе Свердловской области и Челябинской области до юго-восточного угла квартала 45 Никольского участка Верх-Сысертского участкового лесничества Сысертского лесничества.

Западная граница: от юго-восточного угла квартала 45 Никольского участка Верх-Сысертского участкового лесничества Сысертского лесничества на север по восточным границам кварталов 45, 37, 32, 26, 17, 8 Никольского участка Верх-Сысертского участкового лесничества

Сысертского лесничества, восточным границам кварталов 133, 124, 114, 100, 94, 87, 80, 74 Щелкунского участка Верх-Сысертского участкового лесничества Сысертского лесничества до юго-западного угла квартала 56 Щелкунского участка Верх-Сысертского участкового лесничества Сысертского лесничества, далее на восток по южной границе квартала 56 Щелкунского участка Верх-Сысертского участкового лесничества Сысертского лесничества до юго-восточного угла квартала 56 Щелкунского участка Верх-Сысертского участкового лесничества Сысертского лесничества.

За исключением земель, непригодных для осуществления видов деятельности в сфере охотничьего хозяйства, в том числе земель населенных пунктов (деревня Космакова, село Щелкун, село Никольское, деревня Андреевка), в следующих границах:

| | |
|---|---|
| 1 | |
| 56.3519074 | 60.8315358 |
| 56.3490538 | 60.832437 |
| 56.3490188 | 60.8345861 |
| 56.3489587 | 60.8382735 |
| 56.3480074 | 60.8384881 |
| 56.3479599 | 60.8428225 |
| 56.3487862 | 60.8459875 |
| 56.3505995 | 60.8504186 |
| 56.3520263 | 60.8512769 |
| 56.3527634 | 60.8495603 |
| 56.3540772 | 60.854592 |
| 56.3547846 | 60.8563838 |
| 56.3555989 | 60.8578214 |
| 56.3580419 | 60.8596131 |
| 56.3592782 | 60.8568559 |
| 56.3589215 | 60.8546672 |
| 56.3594921 | 60.8534226 |
| 56.3580894 | 60.853251 |
| 56.3579706 | 60.851706 |
| 56.3578517 | 60.8513198 |
| 56.3575901 | 60.850719 |
| 56.3577566 | 60.8500323 |
| 2 | |
| 56.2690518 | 60.909378 |
| 56.2605278000001 | 60.8916311 |
| 56.2537191 | 60.8907784 |
| 3 | |
| 56.2177519 | 60.918436 |
| 56.2181051 | 60.9153825 |
| 56.2181829 | 60.912828 |
| 56.2155173 | 60.912569 |
| 56.2135645 | 60.9114647 |
| 56.2131768 | 60.9128272 |
| 56.2128899 | 60.9137533 |
| 56.2129628 | 60.9139572 |
| 56.2128915 | 60.9146821 |
| 56.2125779 | 60.9151808 |
| 56.2119789 | 60.9169424 |
| 56.2119290641043 | 60.917267445754 |
| 4 | |
| 56.3159709089473 | 60.94435194945 |
| 56.3160627 | 60.9433939 |
| 56.314846 | 60.942849 |
| 56.3119286 | 60.9408824 |
| 56.3109948 | 60.93999 |
| 56.3126054 | 60.9317874 |

| | |
|---|---|
| 56.313782 | 60.9270005 |
| 56.3134155 | 60.9183895 |
| 56.3142933 | 60.9149018 |
| 56.3112081 | 60.9145422 |
| 56.3113723 | 60.9185396 |
| 56.3102472 | 60.9183427 |
| 56.3088843 | 60.914357 |
| 56.3062445 | 60.9151184 |
| 56.3063149 | 60.9176352 |
| 56.3065965 | 60.9200463 |
| 56.3086778 | 60.9281198 |
| 56.3076476 | 60.9328572 |
| 56.3057002 | 60.9365307 |
| 56.3022438 | 60.941237 |
| 56.2970716 | 60.9439426 |
| 56.2929071 | 60.9443557 |
| 56.2894691 | 60.9443742 |
| 56.2824009 | 60.9391436 |
| 56.2819121474304 | 60.9403879354015 |

**Описание границ охотничьего угодья «Костинское»**

Северная граница: от деревни Ячменево вниз по течению по середине реки Реж до устья реки Федосиха, далее вверх по течению по середине реки Федосиха до северной границы Федосова болота, далее на восток по северной границе Федосова болота, южным границам кварталов 266–271 Гаранинского участка Гаранинского участкового лесничества Синячихинского лесничества до юго-восточного угла квартала 271 Гаранинского участка Гаранинского участкового лесничества Синячихинского лесничества.

Восточная граница: от юго-восточного угла квартала 271 Гаранинского участка Гаранинского участкового лесничества Синячихинского лесничества на юго-восток по границе муниципального округа Ирбитского муниципального образования Свердловской области, проходящей по восточной границе земельного участка колхоза имени Чапаева, восточным границам кварталов 48, 59, 67 Коптеловского участка Коптеловского участкового лесничества Алапаевского лесничества до середины реки Вязовка.

Южная граница: от пересечения границы муниципального округа Ирбитского муниципального образования Свердловской области, проходящей по восточной границе земельного участка колхоза имени Чапаева, восточным границам кварталов 48, 59, 67 Коптеловского участка Коптеловского участкового лесничества Алапаевского лесничества с рекой Вязовка, далее на запад по границе муниципального округа Ирбитского муниципального образования Свердловской области, проходящей по южным границам кварталов 67, 66, 65 Коптеловского участка Коптеловского участкового лесничества Алапаевского лесничества до южной границы земельного участка колхоза имени Чапаева, далее на запад по южной границе земельного участка колхоза имени Чапаева до северного угла квартала 80 Коптеловского участка Коптеловского участкового лесничества Алапаевского лесничества, далее на юго-восток по северо-восточной границе квартала 80 Коптеловского участка Коптеловского участкового лесничества Алапаевского лесничества до восточного угла квартала 80 Коптеловского участка Коптеловского участкового лесничества Алапаевского лесничества, далее на юго-запад по юго-восточной границе квартала 80 Коптеловского участка Коптеловского участкового лесничества Алапаевского лесничества, земельного участка производственного сельскохозяйственного кооператива «Ялунинский» до северо-восточного угла земельного участка производственного сельскохозяйственного кооператива «Лебедкинский», далее на запад по северной границе земельного участка производственного сельскохозяйственного кооператива «Лебедкинский» до пересечения с автомобильной дорогой, проходящей через точки с координатами: 57 41'49" С.Ш. 62 05'23" В.Д., 57 40'09" С.Ш. 62 07'15" В.Д., 57 38'53" С.Ш. 62 07'38"В.Д., 57 38'10" С.Ш.

62 07'36"В.Д., далее на север по автомобильной дороге, проходящей через точки с координатами: 57 41'49" С.Ш. 62 05'23" В.Д., 57 40'09" С.Ш. 62 07'15" В.Д., 57 38'53" С.Ш. 62 07'38"В.Д., 57 38'10" С.Ш. 62 07'36"В.Д. до точки с координатами 57 38'10" С.Ш. 62 07'36"В.Д., далее на север по прямой до реки Качещиха, далее вниз по течению по середине течения реки Качещиха до устья реки Качещиха.

Западная граница: от устья реки Качещиха вниз по течению по середине реки Реж до деревни Ячменёва.

За исключением земель, непригодных для осуществления видов деятельности в сфере охотничьего хозяйства, в том числе земель населенных пунктов (деревня Вогулка, село Ярославское, деревня Бутакова, село Клевакино, деревня Сохарёва, село Костино, деревня Фоминка, деревня Молокова, деревня Ячменёва, деревня Федосова), в следующих границах:

| | |
|---|---|
| 1 | |
| 57.7463231045338 | 62.0735493547202 |
| 57.7469285 | 62.0752592 |
| 57.7514314 | 62.0711359 |
| 57.7502883530974 | 62.0662470143822 |
| 2 | |
| 57.7761693801559 | 62.0815504513289 |
| 57.7794370136218 | 62.0809246016166 |
| 3 | |
| 57.8153219 | 62.1200085 |
| 57.8214672 | 62.1151087 |
| 4 | |
| 57.8092335 | 62.1411265 |
| 57.8068139 | 62.1437702 |
| 57.8093057 | 62.1537346 |
| 57.8067416 | 62.1558359 |
| 57.808806 | 62.1626621 |
| 57.8116168 | 62.1643769 |
| 57.8128445 | 62.1632245 |
| 57.8142165 | 62.1605131 |
| 57.819199 | 62.1624111 |
| 57.8193795 | 62.1664782 |
| 57.8205347 | 62.1666816 |
| 57.8208596 | 62.1639024 |
| 57.821004 | 62.1606487 |
| 57.8242529 | 62.1595641 |
| 57.8248647 | 62.1571449 |
| 57.8237475 | 62.1511587 |
| 57.8222314 | 62.1447869 |
| 57.8209998 | 62.1428052 |
| 57.8154273 | 62.1531691 |
| 5 | |
| 57.8395067 | 62.171549 |
| 57.8455061 | 62.1750839 |
| 6 | |
| 57.853442388633 | 62.1965304724716 |
| 57.8534453 | 62.1966805 |
| 57.8561171277122 | 62.1967908899124 |
| 7 | |
| 57.8594142401451 | 62.1995015767445 |
| 57.8594115597798 | 62.1996711299167 |
| 8 | |
| 57.8658828 | 62.2299481 |
| 57.8671878 | 62.2327652 |
| 57.8689836982688 | 62.2369262881811 |
| 9 | |

| | |
|---|---|
| 57.8583026 | 62.2144272 |
| 57.8580324 | 62.2150152 |
| 57.8580893 | 62.2162178 |
| 57.8568238 | 62.2169928 |
| 57.8568523 | 62.2206809 |
| 57.8568646 | 62.2211236 |
| 57.8554788 | 62.2220259 |
| 57.855556 | 62.2242802 |
| 57.8568394 | 62.2240306 |
| 57.8567495 | 62.2257678 |
| 57.857557 | 62.225415 |
| 57.8583168 | 62.2266674 |
| 57.8588997 | 62.2267208 |
| 57.8589566 | 62.2245828 |
| 57.8593973 | 62.2244225 |
| 57.8589708 | 62.2212689 |
| 57.8593547 | 62.2212421 |
| 57.8592125 | 62.2144272 |
| 57.8583026 | 62.2144272 |
| 10 | |
| 57.8519484 | 62.2486674 |
| 57.849691 | 62.2503012 |
| 57.8504842 | 62.256951 |
| 57.8539158 | 62.2572377 |
| 57.8576064 | 62.2579256 |
| 57.8577741 | 62.2532535 |
| 57.8562644 | 62.2535115 |
| 57.8553341 | 62.2495846 |
| 57.8519484 | 62.2486674 |

**Описание границ охотничьего угодья «Костоусовское»**

Северная граница: от пересечения автомобильной дороги Екатеринбург – Реж с северной границей квартала 36 Режевского участка Режевского участкового лесничества Режевского лесничества на восток по северным границам кварталов 36–39, 54, 50, 41, 42 Режевского участка Режевского участкового лесничества Режевского лесничества до северо-восточного угла квартала 42 Режевского участка Режевского участкового лесничества Режевского лесничества.

Восточная граница: от северо-восточного угла квартала 42 Режевского участка Режевского участкового лесничества Режевского лесничества на юго-восток по границе Режевского муниципального округа Свердловской области и Артемовского муниципального округа Свердловской области до юго-восточного угла квартала 151 Режевского участка Режевского участкового лесничества Режевского лесничества.

Южная граница: от юго-восточного угла квартала 151 Режевского участка Режевского участкового лесничества Режевского лесничества на запад по границе Режевского муниципального округа Свердловской области и Асбестовского муниципального округа Свердловской области до пересечения с границей Режевского муниципального округа Свердловской области и Березовского муниципального округа Свердловской области, далее по границе Режевского муниципального округа Свердловской области и Березовского муниципального округа Свердловской области до пересечения с автомобильной дорогой Екатеринбург – Реж.

Западная граница: от пересечения границы Режевского муниципального округа Свердловской области и Березовского муниципального округа Свердловской области с автомобильной дорогой Екатеринбург – Реж на север по автомобильной дороге Екатеринбург – Реж до пересечения с северной границей квартала 36 Режевского участка Режевского участкового лесничества Режевского лесничества.

За исключением лесопарковых зон кварталов 57 Крутихинского участка Озерского участкового лесничества Режевского лесничества, 21, 32 Озерского участка Озерского участкового лесничества Режевского лесничества, 40, 54, 62, 75, 84, 96, 97, 125 Режевского участка Режевского участкового лесничества Режевского лесничества.

За исключением земельного участка с кадастровым номером 66:22:1917001:1, предоставленного для нужд обороны и земель, непригодных для осуществления видов деятельности в сфере охотничьего хозяйства, в том числе земель населенных пунктов (поселок Костоусово, город Реж), в следующих границах:

| | |
|---|---|
| 1 | |
| 57.2663864 | 61.2117944 |
| 57.2646598 | 61.2114881 |
| 57.262896 | 61.214063 |
| 57.2619677 | 61.216638 |
| 57.260668 | 61.2192129 |
| 2 | |
| 57.2704675 | 61.232794 |
| 57.2709965 | 61.2294289 |
| 57.2729368 | 61.2225125 |
| 3 | |
| 57.3078323198807 | 61.3610479297261 |
| 57.3125673012128 | 61.362560057472 |
| 57.3125733020316 | 61.362561598968 |
| 57.312572843765 | 61.3629583959939 |
| 57.3125716140172 | 61.3642201556969 |
| 4 | |
| 57.3108861313501 | 61.3958754070065 |
| 57.3108462708141 | 61.3963093665515 |
| 57.3129382474514 | 61.3971121539748 |
| 5 | |
| 57.309861760854 | 61.4328037406449 |
| 57.3099605940935 | 61.4328403085987 |
| 57.3099746928917 | 61.4328455165074 |

**Описание границ охотничьего угодья «Кошня»**

Северная граница: от места пересечения северной границы квартала 224 Чешского участка Чешского участкового лесничества Таборинского лесничества с серединой реки Черная на восток по северным границам кварталов 224–226 Чешского участка Чешского участкового лесничества Таборинского лесничества до юго-западного угла квартала 213 Чешского участка Чешского участкового лесничества Таборинского лесничества, далее на север по западным границам кварталов 213, 196 Чешского участка Чешского участкового лесничества Таборинского лесничества до северо-западного угла квартала 196 Чешского участка Чешского участкового лесничества Таборинского лесничества, далее на восток по северным границам кварталов 196–198 Чешского участка Чешского участкового лесничества Таборинского лесничества до северо-восточного угла квартала 198 Чешского участка Чешского участкового лесничества Таборинского лесничества, далее на юг по восточной границе квартала 198 Чешского участка Чешского участкового лесничества Таборинского лесничества до северо-западного угла квартала 199 Чешского участка Чешского участкового лесничества Таборинского лесничества, далее на восток по северным границам кварталов 199–201 Чешского участка Чешского участкового лесничества Таборинского лесничества до северо-восточного угла квартала 201 Чешского участка Чешского участкового лесничества Таборинского лесничества.

Восточная граница: от северо-восточного угла квартала 201 Чешского участка Чешского участкового лесничества Таборинского лесничества на юг по восточным границам кварталов 201, 218, 231 Чешского участка Чешского участкового лесничества Таборинского

лесничества до юго-восточного угла квартала 231 Чешского участка Чешского участкового лесничества Таборинского лесничества.

Южная граница: от юго-восточного угла квартала 231 Чешского участка Чешского участкового лесничества Таборинского лесничества на запад по южной границе квартала 231 Чешского участка Чешского участкового лесничества Таборинского лесничества, южным границам кварталов 18, 17 Озерского участка Озерского участкового лесничества Таборинского лесничества и южной границе квартала 230 Чешского участка Чешского участкового лесничества Таборинского лесничества до северо-восточного угла квартала 241 Чешского участка Чешского участкового лесничества Таборинского лесничества, далее на юг по восточной границе кварталов 241, 247 Чешского участка Чешского участкового лесничества Таборинского лесничества до юго-восточного угла квартала 247 Чешского участка Чешского участкового лесничества Таборинского лесничества, далее на запад по южным границам кварталов 247, 246 Чешского участка Чешского участкового лесничества Таборинского лесничества до южного угла квартала 7 урочища КП «Северный» Чешского участкового лесничества Таборинского лесничества.

Западная граница: от южного угла квартала 7 урочища КП «Северный» Чешского участкового лесничества Таборинского лесничества на северо-запад по западной границе квартала 7 урочища КП «Северный» Чешского участкового лесничества Таборинского лесничества до пересечения с северо-восточной границей квартала 16 урочища КП «Северный» Чешского участкового лесничества Таборинского лесничества, далее на северо-запад по северо-восточной границе квартала 16 урочища КП «Северный» Чешского участкового лесничества Таборинского лесничества до места пересечения с рекой Черная, далее вверх по течению по середине реки Черная до устья реки Наломья, далее вверх по течению по середине реки Наломья до места пересечения реки Наломья с западной границей квартала 7 урочища КП «Северный» Чешского участкового лесничества Таборинского лесничества, далее на северо-запад по западной границе квартала 7 урочища КП «Северный» Чешского участкового лесничества Таборинского лесничества до юго-западного угла квартала 239 Чешского участка Чешского участкового лесничества Таборинского лесничества, далее на северо-запад по западной границе квартала 239 Чешского участка Чешского участкового лесничества Таборинского лесничества до юго-восточного угла квартала 1 урочища КП «Северный» Чешского участкового лесничества Таборинского лесничества, далее на запад по южной границе квартала 1 урочища КП «Северный» Чешского участкового лесничества Таборинского лесничества до места пересечения с серединой реки Черная, далее вверх по течению по середине реки Черная до места пересечения с северной границей квартала 224 Чешского участка Чешского участкового лесничества Таборинского лесничества.

**Описание границ охотничьего угодья «Красногвардейское»**

Северная граница: от станции Егоршино по железной дороге Егоршино – Тавда до восточной границы квартала 12 Красногвардейского участка Красногвардейского участкового лесничества Егоршинского лесничества, далее на север по восточным границам кварталов 12, 10, 8, 6, 3, 2 Красногвардейского участка Красногвардейского участкового лесничества Егоршинского лесничества, западным границам кварталов 66, 65 урочища ПСХК «Лебедкинский» Лебедкинского участкового лесничества Егоршинского лесничества до северо-западного угла квартала 65 урочища ПСХК «Лебедкинский» Лебедкинского участкового лесничества Егоршинского лесничества, далее на восток по северным границам кварталов 65–68, 61, 62 урочища ПСХК «Лебедкинский» Лебедкинского участкового лесничества Егоршинского лесничества до северо-восточного угла квартала 62 урочища ПСХК «Лебедкинский» Лебедкинского участкового лесничества Егоршинского лесничества.

Восточная граница: от северо-восточного угла квартала 62 урочища ПСХК «Лебедкинский» Лебедкинского участкового лесничества Егоршинского лесничества на юго-восток по восточной границе квартала 62 урочища ПСХК «Лебедкинский» Лебедкинского

участкового лесничества Егоршинского лесничества, северо-восточным границам земельного участка областного государственного унитарного предприятия «Племптицесовхоз «Красногвардейский», земельного участка земель запаса, квартала 40 Красногвардейского участка Красногвардейского участкового лесничества Егоршинского лесничества, земельного участка земель запаса, далее на юго-запад по восточной границе земельного участка земель запаса до северо-восточного угла квартала 79 Красногвардейского участка Красногвардейского участкового лесничества Егоршинского лесничества, далее на юг по восточной границе квартала 79 Красногвардейского участка Красногвардейского участкового лесничества Егоршинского лесничества до юго-восточного угла квартала 79 Красногвардейского участка Красногвардейского участкового лесничества Егоршинского лесничества, далее на запад по южным границам кварталов 79, 78 Красногвардейского участка Красногвардейского участкового лесничества Егоршинского лесничества до северо-восточного угла квартала 92 Красногвардейского участка Красногвардейского участкового лесничества Егоршинского лесничества, далее на юг по восточным границам кварталов 92, 112, 130, 146, 163, 179 до северо-западного угла квартала 4 Курьинского участка Курьинского участкового лесничества Сухоложского лесничества.

Южная граница: от северо-западного угла квартала 4 Курьинского участка Курьинского участкового лесничества Сухоложского лесничества на запад по северным границам кварталов 3, 2, 1 Курьинского участка Курьинского лесничества Сухоложского лесничества до северной границы земельного участка государственного предприятия «Совхоз «Таушканский», далее на запад по северной границе земельного участка государственного предприятия «Совхоз «Таушканский» до западного угла земельного участка государственного предприятия «Совхоз «Таушканский», далее на юго-восток по западной границе земельного участка государственного предприятия «Совхоз «Таушканский» до северной границы квартала 16 Курьинского участка Курьинского участкового лесничества Сухоложского лесничества, далее на северо-запад по северным границам кварталов 16, 15, 14, 13, 12 Курьинского участка Курьинского участкового лесничества Сухоложского лесничества до северо-западного угла квартала 12 Курьинского участка Курьинского участкового лесничества Сухоложского лесничества, далее на юг по западной границе квартала 12 Курьинского участка Курьинского участкового лесничества Сухоложского лесничества до северной границы квартала 12, далее на запад по северной границе квартала 12 Курьинского участка Курьинского участкового лесничества Сухоложского лесничества до реки Ирбит, далее на юго-запад вверх по течению по середине реки Ирбит до северной границы квартала 16 Алтынайского участка Алтынайского участкового лесничества Сухоложского лесничества, далее на северо-запад по северной границе кварталов 16, 15, 14, 13, 12, 11, 10, 9, 8, 7, 6 Алтынайского участка Алтынайского участкового лесничества Сухоложского лесничества до пересечения с железной дорогой Богданович – Егоршино.

Западная граница: от пересечения северной границы квартала 6 Алтынайского участка Алтынайского участкового лесничества Сухоложского лесничества с железной дорогой Богданович – Егоршино на север по железной дороге Богданович – Егоршино до станции Егоршино.

За исключением лесопарковых зон кварталов 74–85, 87 Артемовского участка Артемовского участкового лесничества Егоршинского лесничества, 1–15, 18–22, 24–28, 30–41, 47–52, 60–65, 74–78, 85–88, 112, 113, 115, 116, 120, 121 Буланашского участка Буланашского участкового лесничества Егоршинского лесничества, 31–38, 41–50 Красногвардейского участка Красногвардейского участкового лесничества Егоршинского лесничества.

За исключением земель, непригодных для осуществления видов деятельности в сфере охотничьего хозяйства, в том числе земель населенных пунктов (город Артемовский, поселок Буланаш, село Писанец, поселок Сосновый Бор, поселок Красногвардейский), в следующих границах:

| 1 | |
|---|---|
| 57.2983523985219 | 61.8854865877597 |

| | |
|---|---|
| 57.298461499921 | 61.8860061502102 |
| 57.3033816099334 | 61.8859071691116 |
| 57.3048140443751 | 61.8859508372552 |
| 57.3048433103373 | 61.8863244198693 |
| 57.2955580581972 | 61.9061882333182 |
| 57.2944746774169 | 61.9063207606315 |
| 57.2874720747495 | 61.9071985403112 |
| 57.2825134387607 | 61.9317732154468 |
| 57.2825683570286 | 61.9317578988843 |
| 2 | |
| 57.3355641361135 | 61.9354986243468 |
| 57.3378624032712 | 61.9313080789659 |
| 57.3404218 | 61.9326359 |
| 57.3434787 | 61.9255977 |
| 57.3528869084867 | 61.9219032353183 |
| 57.3529098173826 | 61.9219070388155 |
| 57.3529099073665 | 61.9218942039975 |
| 57.3544073 | 61.9213062 |
| 57.3537354474686 | 61.9158574986428 |
| 57.3566731249659 | 61.9171596245839 |
| 57.357445785256 | 61.9167787540765 |
| 57.3606006943922 | 61.916959399155 |
| 57.3620005240134 | 61.9157545520984 |
| 57.3625484660072 | 61.9160644138629 |
| 57.3612777351394 | 61.926863067847 |
| 57.3613641632988 | 61.9269214956807 |
| 57.3613643029517 | 61.9269964592486 |
| 57.3613707111915 | 61.9270606074648 |
| 57.3613771146457 | 61.9270768896899 |
| 57.3613894951067 | 61.9271079365761 |
| 57.3614693092007 | 61.9271641992184 |
| 57.3619186065801 | 61.9274440925191 |
| 57.3620893748731 | 61.9271167500585 |
| 57.3623290208512 | 61.9266574642217 |
| 57.3626041554809 | 61.9210680410748 |
| 57.3627177319771 | 61.9187608943654 |
| 57.3634158474675 | 61.9160186939746 |
| 57.3640716431944 | 61.9156386158571 |
| 57.3661890512569 | 61.9145017565885 |
| 57.3674024394998 | 61.9140405277395 |
| 57.369667820991 | 61.9128444838158 |
| 57.3723470126288 | 61.9080455192261 |
| 57.3741389975874 | 61.9080255749076 |
| 57.3743792280383 | 61.908355609541 |
| 57.3748183693658 | 61.907464051924 |
| 57.3758564522768 | 61.9060741813421 |
| 57.3762108039504 | 61.9050843392555 |
| 57.3765368622602 | 61.9046124726766 |
| 57.3766621320529 | 61.9041808440913 |
| 57.3768430230723 | 61.9036008799625 |
| 57.3769258028078 | 61.9032489060541 |
| 57.3769388602694 | 61.9029780457011 |
| 57.3769122613852 | 61.9025334285345 |
| 57.3768520662689 | 61.9010813535502 |
| 57.3767974498529 | 61.8995767416478 |
| 57.3770900049038 | 61.8995327019551 |
| 57.3771374334293 | 61.901036539195 |
| 57.377200993265 | 61.9024675123261 |
| 57.3772354584452 | 61.9029757128038 |
| 57.3772123020871 | 61.9033774202514 |

| | |
|---|---|
| 57.3772699294357 | 61.9034589738539 |
| 57.377619580567 | 61.9034950701372 |
| 57.3777235912057 | 61.8994122650012 |
| 3 | |
| 57.3122183224835 | 61.9342392332488 |
| 57.3117640343315 | 61.9302519565734 |
| 57.3216485 | 61.9256868 |
| 57.3173481 | 61.9527202 |
| 57.3185369 | 61.9536312 |
| 57.3207540827873 | 61.9553303538728 |
| 4 | |
| 57.302798760117 | 62.017093745545 |
| 57.30255439884 | 62.0165634678364 |
| 57.3012242433332 | 62.0136760967773 |
| 57.300347251982 | 62.0117726173816 |
| 57.2995599369134 | 62.0126175689519 |
| 57.2991850346699 | 62.0114724745772 |
| 57.2993146928499 | 62.010714633562 |
| 57.2993666083605 | 62.0095909377679 |
| 57.2985946827324 | 62.0085269868858 |
| 57.2976895200391 | 62.0073899689675 |
| 57.296799190163 | 62.0074692689468 |
| 57.2961694764321 | 62.0075217614354 |
| 57.2953429665282 | 62.006836136085 |
| 57.2945068097919 | 62.0059967365642 |
| 57.2943029852123 | 62.0053345914111 |
| 57.2949168688153 | 62.0012592199118 |
| 57.2949714321522 | 62.0006195631525 |
| 57.2950911299093 | 61.9999264457587 |
| 57.2951760042745 | 61.9994342176993 |
| 57.2952441019164 | 61.9990391500851 |
| 57.2953106057329 | 61.9986541170004 |
| 57.2953770186356 | 61.9982690777584 |
| 57.2955135849269 | 61.9974776250916 |
| 57.2956036655992 | 61.9969559638472 |
| 57.2956947752585 | 61.9966113771765 |
| 57.2957536453774 | 61.9962954472196 |
| 57.2958477518136 | 61.9957919104257 |
| 57.2960034687365 | 61.9948537372155 |
| 57.2964785 | 61.9932809 |
| 57.2970246 | 61.9914726 |
| 57.2967006072188 | 61.9904315654767 |
| 57.2970962625034 | 61.9880001907573 |
| 57.2971375489518 | 61.9877164937745 |
| 57.2970627190175 | 61.9876196531433 |
| 5 | |
| 57.285401403558 | 62.0396245505617 |
| 57.2853809379522 | 62.0397231478152 |
| 57.2855873864212 | 62.0399414532204 |
| 57.2883292864894 | 62.042003504902 |
| 57.2885212743918 | 62.0421535477812 |
| 57.2889537148522 | 62.0424559261804 |
| 57.2913118209351 | 62.0438021845792 |
| 57.2922911434691 | 62.0448584859834 |
| 57.2929221582647 | 62.0455913959894 |
| 57.2931803036283 | 62.0457379257968 |
| 57.2937992303669 | 62.0460891408659 |
| 57.2950486611207 | 62.0470181986341 |
| 6 | |
| 57.3725742764657 | 62.16331620742 |

| | |
|---|---|
| 57.3748871 | 62.1639919 |
| 57.3753069878311 | 62.1607824913216 |
| 57.3755151486193 | 62.1604993406283 |
| 57.3755316931729 | 62.1604768463932 |
| 57.3754829056559 | 62.1602527325556 |
| 57.3756582443133 | 62.1600805670012 |
| 57.3756959441229 | 62.1602534970766 |
| 57.3757617576426 | 62.1601638307469 |
| 57.3759249047619 | 62.1597008111856 |
| 57.3759974215195 | 62.1593557949001 |
| 57.3758170867213 | 62.1585662722282 |
| 57.3758003329502 | 62.1584886575415 |
| 57.3756194004433 | 62.158394568465 |
| 57.376229 | 62.1537351 |
| 57.3704676 | 62.1364831 |
| 57.3666955 | 62.1330499 |
| 57.3549604 | 62.1347665 |
| 57.3494503 | 62.1460533 |
| 57.3523444 | 62.1592283 |
| 7 | |
| 57.3767751452825 | 62.2765955451856 |
| 57.376776985094 | 62.2765219922359 |
| 57.3767809171655 | 62.2763725964821 |
| 57.3773517 | 62.2761292 |
| 57.3777805 | 62.2649248 |
| 57.3848334 | 62.2588784 |
| 57.3828983 | 62.2502092 |
| 57.3771865 | 62.2542811 |
| 57.3746372 | 62.2434227 |
| 57.3738795299538 | 62.2431148743145 |
| 57.3734112253184 | 62.2408153295239 |
| 57.3728797951046 | 62.2412102783434 |
| 57.3729688860185 | 62.2414947535714 |
| 57.3730609537126 | 62.2421137708113 |
| 57.3731566981763 | 62.2425215184503 |
| 57.3732655843477 | 62.2428347811307 |
| 57.3732553521592 | 62.2428612837728 |
| 57.3688187881831 | 62.2410587994936 |
| 57.3688656841783 | 62.2409881882869 |
| 57.3688710672544 | 62.2408388860453 |
| 57.3687218159316 | 62.2403312452667 |
| 57.368456182159 | 62.2402969579345 |
| 57.3681479948575 | 62.2407207988533 |
| 57.3680880512631 | 62.2407433255097 |
| 57.3677350078287 | 62.2402762481609 |
| 57.367712067524 | 62.2401182801377 |
| 57.3676361646634 | 62.2398810169302 |
| 57.3676384849944 | 62.2395875711521 |
| 57.3676801835998 | 62.2394520744871 |
| 57.367583332629 | 62.2394637592949 |
| 57.3675490392621 | 62.2394678669584 |
| 57.3674012130303 | 62.2395338676954 |
| 57.3672868984372 | 62.2395064425201 |
| 57.3671833429084 | 62.2395730856319 |
| 57.367161284155 | 62.2397413362957 |
| 57.3670935395201 | 62.239923155686 |
| 57.3669122231292 | 62.2401432564931 |
| 57.3668786429136 | 62.2402705585562 |
| 57.365477 | 62.2397011 |
| 57.3654138679541 | 62.2570356635686 |

| 8 | |
|---|---|
| 57.3617512 | 62.3352792 |
| 57.3633981 | 62.3432233 |
| 57.3671242 | 62.3480084 |
| 57.3719606 | 62.3504975 |
| 57.3779183 | 62.3421132 |
| 57.3820905 | 62.3448422 |
| 57.3855763 | 62.3548345 |
| 57.3866628618751 | 62.3534341554161 |
| 57.3866655861566 | 62.3535408808373 |
| 57.3866736317099 | 62.3536509997184 |
| 57.3866915952013 | 62.3537688932996 |
| 57.3867096876753 | 62.3538650053123 |
| 57.3867247325331 | 62.3539509461323 |
| 57.3867346667449 | 62.3541149097999 |
| 57.3867347372442 | 62.3542190395194 |
| 57.3867317054122 | 62.3543159885032 |
| 57.386741661761 | 62.354414916964 |
| 57.3867547551478 | 62.3544847675111 |
| 57.3867707500179 | 62.3545727643489 |
| 57.3867936457772 | 62.354695958357 |
| 57.3868136870568 | 62.3547640828821 |
| 57.3868386462166 | 62.3548677791777 |
| 57.3868656551532 | 62.3549968872113 |
| 57.3868876213789 | 62.3551070493267 |
| 57.3869066510819 | 62.3552058827575 |
| 57.3869276634118 | 62.3553730382349 |
| 57.3869466260749 | 62.3554558995154 |
| 57.3869596155481 | 62.355511772147 |
| 57.3869796397347 | 62.3555660905233 |
| 57.3869956190043 | 62.3555960363011 |
| 57.3870065981093 | 62.3556439650427 |
| 57.3870156411264 | 62.3557240413575 |
| 57.3870176525457 | 62.3557858782131 |
| 57.3870196636911 | 62.3558771564805 |
| 57.3870445901967 | 62.3559580640933 |
| 57.3870666394002 | 62.3560489375983 |
| 57.3870736416539 | 62.3561031039014 |
| 57.3870726237833 | 62.3561537724406 |
| 57.3870606021267 | 62.3562069102068 |
| 57.3870475997169 | 62.3562498398487 |
| 57.3870345926702 | 62.3562979255795 |
| 57.3870286731922 | 62.3563758979101 |
| 57.3870269038414 | 62.3564381626826 |
| 57.3870256334787 | 62.35648299354 |
| 57.3870346377093 | 62.3565798676038 |
| 57.3870416253932 | 62.3566789437336 |
| 57.3870416517559 | 62.3567461450747 |
| 57.3870445978533 | 62.3568108684816 |
| 57.3870276470446 | 62.3568829912642 |
| 57.3870116098961 | 62.3569689772536 |
| 57.3870026824618 | 62.3570248041313 |
| 57.3869826693755 | 62.3570679582611 |
| 57.3869436505082 | 62.3571189002306 |
| 57.3869246155489 | 62.3571429871389 |
| 57.3869046387728 | 62.3571939611538 |
| 57.3869016825737 | 62.3572719529597 |
| 57.3868996947895 | 62.3573608174022 |
| 57.3868976320372 | 62.3573949528336 |
| 57.3868956638673 | 62.3574141240349 |

| | |
|---|---|
| 57.3869203734181 | 62.3574234946216 |
| 57.3869827985751 | 62.3573893267819 |
| 57.3870792043281 | 62.3573193696144 |
| 57.3871578146912 | 62.3572597710506 |
| 57.3871929474682 | 62.3572493372008 |
| 57.3872733317729 | 62.3572252795463 |
| 57.3874180256205 | 62.3572308788959 |
| 57.3874671530321 | 62.3572361284275 |
| 57.3875050152039 | 62.357238507675 |
| 57.3875125657185 | 62.3569735066879 |
| 57.3875162950866 | 62.356936647636 |
| 57.3875797278611 | 62.3569308192654 |
| 57.3876786586839 | 62.3568946188829 |
| 57.3876841561163 | 62.3569769693081 |
| 57.3876805757378 | 62.35718217272 |
| 57.3877748352396 | 62.3571361980496 |
| 57.3878346437302 | 62.357073254155 |
| 57.3878987992161 | 62.3569593505567 |
| 57.3879696458495 | 62.3568332251278 |
| 57.3880933812686 | 62.3566590227962 |
| 57.388167000726 | 62.3565776497082 |
| 57.3881836980682 | 62.3565683855484 |
| 57.3882284356888 | 62.3565435834672 |
| 57.3882857632014 | 62.356513084932 |
| 57.3883685818737 | 62.3564983267485 |
| 57.3884210463205 | 62.3564587063987 |
| 57.388457115236 | 62.3563726445396 |
| 57.3884878100905 | 62.3562759317082 |
| 57.3885271936006 | 62.356224676974 |
| 57.3885414594368 | 62.3562059446473 |
| 57.3885644417209 | 62.3562017326077 |
| 57.3886134689701 | 62.3561928355211 |
| 57.388711787789 | 62.3561998430513 |
| 57.3887792019408 | 62.3561728050222 |
| 57.3888428567925 | 62.3560126219177 |
| 57.3889479991587 | 62.3558334191316 |
| 57.3889672521555 | 62.3558017819605 |
| 57.3895088 | 62.3569159 |
| 57.3909196 | 62.3538903 |
| 57.3913480775672 | 62.3454640538553 |
| 57.3913794529347 | 62.3453121222926 |
| 57.3915778251464 | 62.3444227103786 |
| 57.391598413889 | 62.3443674361696 |
| 57.3916513754368 | 62.3441869226636 |
| 57.3916785492178 | 62.3440117841584 |
| 57.3916842401264 | 62.3436993899886 |
| 57.3916836417107 | 62.3436730683102 |
| 57.391670435532 | 62.343027113908 |
| 57.3916504406675 | 62.3426798443604 |
| 57.3915969190501 | 62.3425459124787 |
| 57.39156390096 | 62.3424600072822 |
| 57.3915290370882 | 62.3423472037505 |
| 57.3915278403338 | 62.3421020873952 |
| 57.3915241254049 | 62.3420019766605 |
| 57.3916943 | 62.3386554 |
| 57.3914807470468 | 62.3369543498641 |
| 57.3915019891531 | 62.3368200255973 |
| 57.3915037078572 | 62.3365671065467 |
| 57.3915196337408 | 62.3363232237004 |
| 57.3916056142008 | 62.3360451086579 |

| | |
|---|---|
| 57.3916951954574 | 62.335588383924 |
| 57.3918028181879 | 62.3350926881706 |
| 57.3919262861455 | 62.3345206197188 |
| 57.3920657601216 | 62.3338483979778 |
| 57.3921230250088 | 62.3336922571404 |
| 57.3921294636499 | 62.3336740256076 |
| 57.3922347341791 | 62.3334661385255 |
| 57.3923698694943 | 62.3331963923425 |
| 57.3924399924291 | 62.3329156140867 |
| 57.3925073070256 | 62.3327451228406 |
| 57.392591659358 | 62.3325316050208 |
| 57.3927009770755 | 62.3322093415121 |
| 57.3928051528513 | 62.3318386782299 |
| 57.3929326294634 | 62.3315105522875 |
| 57.3930065900453 | 62.3313201731718 |
| 57.3930431163666 | 62.3311682257405 |
| 57.393103393097 | 62.3310340573048 |
| 57.391101111098 | 62.3272235472468 |
| 57.3954238 | 62.3159863 |
| 57.3973868 | 62.3122696 |
| 57.3981623 | 62.3099015 |
| 57.3982836 | 62.309531 |
| 57.398494 | 62.3088885 |
| 57.3944247371659 | 62.302589675011 |
| 57.3944343913856 | 62.3023864434757 |
| 57.3945996944377 | 62.3019277630585 |
| 57.3885533737557 | 62.2863043888474 |
| 57.3883937216966 | 62.2864531854759 |
| 57.388196584998 | 62.2865732497489 |
| 57.3881837838289 | 62.2866213732399 |
| 57.3879730772101 | 62.2865243715949 |
| 57.3877267562934 | 62.2866422697703 |
| 57.3876692958734 | 62.2863727993954 |
| 57.3875618100082 | 62.2862243690905 |
| 57.3874551088447 | 62.2860317425284 |
| 57.3875892569631 | 62.2857561445511 |
| 57.3875725056625 | 62.2856220566845 |
| 57.3871768874953 | 62.2855181290801 |
| 57.3870263709271 | 62.2856330491019 |
| 57.3868443616454 | 62.2856397647946 |
| 57.3867168860202 | 62.2855345334196 |
| 57.3865716481057 | 62.285357198399 |
| 57.3864470428243 | 62.2853584282374 |
| 57.3863959154119 | 62.2855416047705 |
| 57.3863283520198 | 62.2855729194891 |
| 57.3862623609719 | 62.2855156765281 |
| 57.3861858561052 | 62.2852360777683 |
| 57.385972961777 | 62.285090222545 |
| 57.3858029820484 | 62.2849556300193 |
| 57.385647583211 | 62.2847889936085 |
| 57.3854857322351 | 62.285565938022 |
| 57.3849545925439 | 62.2845996966438 |
| 57.3857868728094 | 62.2802514324432 |
| 57.3861693406976 | 62.2782725703354 |
| 57.386457177641 | 62.2784576975133 |
| 57.3867456466011 | 62.2771146194121 |
| 57.388209152562 | 62.2702972378284 |
| 57.3884236338241 | 62.2691005983139 |
| 57.388658564258 | 62.2673644127451 |
| 57.3887942071327 | 62.2657870567133 |

| | |
|---|---|
| 57.3888384170234 | 62.26418271795 |
| 57.3886433577712 | 62.2641859253534 |
| 57.3886214794595 | 62.2625588131607 |
| 57.3884915717087 | 62.2609085647598 |
| 57.3883231054034 | 62.2594888805406 |
| 57.3882694440923 | 62.2590405342771 |
| 57.3880064644197 | 62.259566800073 |
| 57.3876243809483 | 62.2604920767528 |
| 57.3874357825536 | 62.2611197743378 |
| 57.3871249731429 | 62.2617810217942 |
| 57.3867191731854 | 62.2627873244635 |
| 57.3865247773829 | 62.2630849817061 |
| 57.386268355494 | 62.2634773631515 |
| 57.3862528462123 | 62.26350121109 |
| 57.3859511908494 | 62.2638812127102 |
| 57.3856878385931 | 62.2642129549926 |
| 57.3854805190665 | 62.2644740574546 |
| 57.3854721581647 | 62.2644846969739 |
| 57.3849447569525 | 62.2655040467926 |
| 57.3846926080923 | 62.2658828482064 |
| 57.3846151091277 | 62.2659992530782 |
| 57.3841991555041 | 62.2663864564677 |
| 57.3840021208682 | 62.2668691935449 |
| 57.3837780256966 | 62.2676183942552 |
| 57.3837156587163 | 62.2677272243533 |
| 57.3836427292103 | 62.2678543762289 |
| 57.3834238502128 | 62.2682358234081 |
| 57.3833236882025 | 62.2688481316027 |
| 57.3830574343119 | 62.2694914780957 |
| 57.3828772925468 | 62.2702431351854 |
| 57.3829070818181 | 62.2708509806319 |
| 57.382295790786 | 62.2717245630076 |
| 57.3821303868994 | 62.2723834537161 |
| 57.3821014016056 | 62.2724989478527 |
| 57.3820612102514 | 62.272658999738 |
| 57.3820512587066 | 62.2726986442881 |
| 57.3819802259918 | 62.2738167640468 |
| 57.3816703342568 | 62.2745289212528 |
| 57.3811673569103 | 62.2749290203583 |
| 57.3811519467315 | 62.2758008567502 |
| 57.3807477186925 | 62.2767066606471 |
| 57.3790846687787 | 62.2777524113451 |
| 57.3789332 | 62.2776616 |
| 9 | |
| 57.3691952766952 | 62.290568416287 |
| 57.3687014290764 | 62.2948936951875 |
| 10 | |
| 57.358864459458 | 62.3069771575015 |
| 57.355831 | 62.311298 |
| 57.3581112 | 62.3184864 |

**Описание границ охотничьего угодья «Краснополянское»**

Северная граница: от места пересечения автомобильной дороги Чубаровское – Менщикова – Зырянское – Елань – Городище – Нижняя Иленка с границей Байкаловского муниципального района Свердловской области и муниципального округа Ирбитского муниципального образования Свердловской области на восток по автомобильной дороге Чубаровское – Менщикова – Зырянское – Елань – Городище – Нижняя Иленка до реки Иленка,

далее вниз по течению по середине реки Иленка до устья реки Иленка, далее вниз по течению по середине реки Ница до места пересечения с границей Байкаловского муниципального района Свердловской области и Слободо-Туринского муниципального района Свердловской области.

Восточная граница: от места пересечения реки Ница с границей Байкаловского муниципального района Свердловской области и Слободо-Туринского муниципального района Свердловской области на юго-восток по границе Байкаловского муниципального района Свердловской области и Слободо-Туринского муниципального района Свердловской области до места пересечения с автомобильной дорогой Бобровское – Гуляева – Нижняя Иленка, далее на северо-запад по автомобильной дороге Бобровское – Гуляева – Нижняя Иленка до деревни Нижняя Иленка Байкаловского муниципального района Свердловской области, далее на юго-запад по автомобильной дороге Нижняя Иленка – Верхняя Иленка – Кадочникова до деревни Кадочникова Байкаловского муниципального района Свердловской области, далее на юго-запад по автомобильной дороге Кадочникова – Вязовка – Байкалово до села Байкалово.

Южная граница: от села Байкалово на северо-запад по автомобильной дороге Байкалово – Ларина – Ирбит до места пересечения с границей Байкаловского муниципального района Свердловской области и муниципального округа Ирбитского муниципального образования Свердловской области.

Западная граница: от места пересечения автомобильной дороги Байкалово – Ларина – Ирбит с границей Байкаловского муниципального района Свердловской области и муниципального округа Ирбитского муниципального образования Свердловской области на восток по границе Байкаловского муниципального района Свердловской области и муниципального округа Ирбитского муниципального образования Свердловской области до пересечения с автомобильной дорогой Чубаровское – Менщикова – Зырянское – Елань – Городище – Нижняя Иленка.

За исключением земель, непригодных для осуществления видов деятельности в сфере охотничьего хозяйства, в том числе земель населенных пунктов (деревня Ларина, деревня Карпунина, село Красполянское, деревня Щербачиха, деревня Менщикова, деревня Зырянская, деревня Кондрашина, деревня Любина, деревня Исакова, деревня Сергина, село Байкалово, деревня Вязовка, деревня Палецкова, деревня Кадочникова, село Баженовское, деревня Степина, деревня Верхняя Иленка, деревня Нижняя Иленка, деревня Гуляева, деревня Скоморохова, село Ницинское, село Юрты), в следующих границах:

| 1 | |
|---|---|
| 57.5428715820846 | 63.6395759433779 |
| 57.5427367054272 | 63.6392489149432 |
| 57.5426774299008 | 63.6390754238982 |
| 57.542499763094 | 63.6385445864395 |
| 57.5424348489639 | 63.638391015074 |
| 57.542143408256 | 63.6376553877814 |
| 57.542089683946 | 63.6374716791751 |
| 57.5419016660382 | 63.636808572921 |
| 57.5417140113238 | 63.6360848115675 |
| 57.5414771819099 | 63.6353497787213 |
| 57.5410570944995 | 63.6340839955663 |
| 57.5408798868029 | 63.6334516127474 |
| 57.5407403907472 | 63.6329311614311 |
| 57.5406496523371 | 63.6324427293266 |
| 57.5406022857946 | 63.6320661827911 |
| 57.5406365015314 | 63.631751715117 |
| 57.5406653057382 | 63.6314173934741 |
| 57.5406011636572 | 63.6311218058121 |
| 57.5404622191012 | 63.6304900813096 |
| 57.5402966735219 | 63.6296752125109 |
| 57.5401370490534 | 63.6287385204469 |
| 57.5400202555268 | 63.6280259989273 |

| | |
|---|---|
| 57.5398812059222 | 63.6273943025786 |
| 57.5403206163178 | 63.6249290143202 |
| 2 | |
| 57.5295784731228 | 63.625820034431 |
| 57.5296234 | 63.6259729 |
| 57.5297472 | 63.6269867 |
| 57.5300525 | 63.627727 |
| 57.5302426 | 63.6288428 |
| 57.530375 | 63.6297011 |
| 57.5305536 | 63.6318362 |
| 57.530928 | 63.6331343 |
| 57.5313303226957 | 63.6341536920474 |
| 3 | |
| 57.5315183764168 | 63.6347277101162 |
| 57.531542335684 | 63.6354210101951 |
| 57.5317101625824 | 63.6358639825737 |
| 57.5320689085642 | 63.6362011471971 |
| 57.5320611605898 | 63.6362515931376 |
| 4 | |
| 57.5322312445854 | 63.6363896184294 |
| 57.5322642 | 63.636471 |
| 57.5324192754409 | 63.636669989267 |
| 5 | |
| 57.5325769793314 | 63.6369418609781 |
| 57.5326731 | 63.6371899 |
| 57.5327653 | 63.6377263 |
| 57.5328574 | 63.6380374 |
| 57.5330475 | 63.6382198 |
| 57.5331569 | 63.6388206 |
| 57.5332281560045 | 63.6393707564009 |
| 6 | |
| 57.5332261917491 | 63.6395028708577 |
| 57.5330878 | 63.6402368 |
| 57.5330140907771 | 63.64045647767 |
| 7 | |
| 57.543778366299 | 63.64327658039 |
| 57.5437699 | 63.6427474 |
| 57.5436432 | 63.641696 |
| 57.5429753 | 63.6398291 |
| 57.5428774146596 | 63.6395924934529 |
| 8 | |
| 57.5329092088225 | 63.640756560444 |
| 57.5325234 | 63.6410737 |
| 57.5321548 | 63.6413526 |
| 57.5321029 | 63.6418784 |
| 57.5324312 | 63.6422861 |
| 57.5328517 | 63.6425221 |
| 57.5331454 | 63.6426294 |
| 57.5334161 | 63.6432731 |
| 57.533514 | 63.6439168 |
| 57.5334218 | 63.644582 |
| 57.5334449 | 63.645097 |
| 57.5334622 | 63.6457729 |
| 57.5332606 | 63.6456978 |
| 57.5331108 | 63.6453223 |
| 57.5330488646691 | 63.6452694172898 |
| 9 | |
| 57.5435167521513 | 63.6491106906843 |
| 57.5435750769545 | 63.6490413675298 |
| 57.5436195586374 | 63.648910142759 |

| | |
|---|---|
| 57.5436262506515 | 63.6486056636628 |
| 57.5436341330212 | 63.6481183486714 |
| 57.5436579976063 | 63.6476921253011 |
| 57.5437035594482 | 63.6472968810524 |
| 57.5437986665522 | 63.6468006452231 |
| 57.5438451511364 | 63.6462229129809 |
| 57.5438633015836 | 63.64582713217 |
| 57.5438710196121 | 63.6453600375391 |
| 57.5438738621207 | 63.6447409093602 |
| 57.5438123229376 | 63.6438969935257 |
| 57.5437924427204 | 63.6434903556453 |
| 10 | |
| 57.5329973455023 | 63.6451435428201 |
| 57.5329426343975 | 63.6450347527906 |
| 57.5329100527517 | 63.6449936451588 |
| 57.5328336593602 | 63.6449773020376 |
| 57.5327326749477 | 63.6449856259129 |
| 57.532700223482 | 63.6449089380401 |
| 57.5326921891488 | 63.6448785716253 |
| 57.5326485941457 | 63.6448675828474 |
| 57.5325994217593 | 63.6448514504724 |
| 57.532550278423 | 63.6448556906789 |
| 57.5324871296309 | 63.6449309951639 |
| 57.5323993607377 | 63.6450105936011 |
| 57.5323581366568 | 63.6450862900021 |
| 57.5323060092454 | 63.6451413282473 |
| 57.5322391610531 | 63.6451215171361 |
| 57.5322289335285 | 63.6451457382858 |
| 57.5321096197468 | 63.6451066716171 |
| 57.5320720829636 | 63.6451637542029 |
| 57.5320745458301 | 63.6451704390048 |
| 11 | |
| 57.5321084604852 | 63.6451973815199 |
| 57.5319589 | 63.645215 |
| 57.5314003 | 63.6450863 |
| 57.5313427 | 63.6451936 |
| 57.5316998 | 63.6453116 |
| 57.5321202 | 63.6454403 |
| 57.5324485 | 63.645333 |
| 57.5327019 | 63.6453652 |
| 57.5329265 | 63.6455262 |
| 57.5330878 | 63.6465239 |
| 57.5333009 | 63.6474788 |
| 57.5317747 | 63.64713 |
| 57.5319589 | 63.6503005 |
| 57.5314291 | 63.65103 |
| 57.531291366924 | 63.6512328515482 |
| 57.5312748593992 | 63.651230531706 |
| 57.5312143226357 | 63.6512497065894 |
| 57.5311887634516 | 63.6512707578483 |
| 57.5311830381684 | 63.6513664894354 |
| 57.5311720360275 | 63.6514086005971 |
| 57.5301907 | 63.6528539 |
| 57.5300702745364 | 63.6531163697655 |
| 57.5300689773734 | 63.6531172936531 |
| 57.5299467976698 | 63.6532913053216 |
| 57.5299076161595 | 63.6534708870313 |
| 57.5294764453134 | 63.6544106327257 |
| 57.5294283462429 | 63.6544368220024 |
| 57.5294253002418 | 63.6544467072441 |

| | |
|---|---|
| 57.5294312183988 | 63.6545092057128 |
| 57.5287751590762 | 63.6559391004498 |
| 57.5287433366177 | 63.655941395133 |
| 57.5287439425933 | 63.6559259927066 |
| 57.5287031585788 | 63.6559684098474 |
| 57.5286025836494 | 63.656178226164 |
| 57.5285588886071 | 63.6563891544722 |
| 57.5284947160857 | 63.6564013772633 |
| 57.5284370928847 | 63.656545756134 |
| 57.5284218869426 | 63.6567574871423 |
| 57.5284135835323 | 63.6568654677853 |
| 57.5283536148711 | 63.6570952435409 |
| 57.52834192804 | 63.6571260857175 |
| 57.5282845636373 | 63.6572178460172 |
| 57.5282484511435 | 63.6573360993986 |
| 57.5281833868706 | 63.6575333961075 |
| 57.5281609509052 | 63.6577713143104 |
| 57.5281655146449 | 63.6578159678452 |
| 57.5280941 | 63.6580896 |
| 57.5280864587134 | 63.6580948063646 |
| 57.5280598399316 | 63.6580998820579 |
| 57.5279818137562 | 63.6580589070883 |
| 57.527846438686 | 63.6580963305044 |
| 57.5277103024124 | 63.6582926023197 |
| 57.5275890659629 | 63.6583698415325 |
| 57.5274383242328 | 63.6586580715024 |
| 57.5274300992257 | 63.6588828638143 |
| 57.5274210185204 | 63.6592663425816 |
| 57.5274133236142 | 63.6593479646382 |
| 57.5272504532825 | 63.6600796474747 |
| 57.5272034667695 | 63.6601483759011 |
| 57.527138725914 | 63.6603060667336 |
| 57.5271022237095 | 63.6605034862756 |
| 57.5270371379124 | 63.6607141305166 |
| 57.5269084781482 | 63.6608310855478 |
| 57.5267087442993 | 63.6609468464064 |
| 57.5264880746166 | 63.6609958499932 |
| 57.526259837496 | 63.661124326857 |
| 57.5261101551368 | 63.6611746951284 |
| 57.526031981156 | 63.6611732979856 |
| 57.5258604721421 | 63.6613423082899 |
| 57.5257040573143 | 63.6613264938727 |
| 57.5255759133959 | 63.6613378829356 |
| 57.5255198548658 | 63.6612046344598 |
| 57.5255063528935 | 63.6610323692798 |
| 57.5254782172705 | 63.6609791099473 |
| 57.5253931281238 | 63.6609113776295 |
| 57.5253366545272 | 63.660817896446 |
| 57.5252729353896 | 63.6607639605737 |
| 57.5251945490092 | 63.6607892932721 |
| 57.5251164143026 | 63.6607615132834 |
| 57.5249968598283 | 63.6604818171063 |
| 57.5249544146478 | 63.6604413501676 |
| 57.5250259701487 | 63.6617914491749 |
| 57.5259403786179 | 63.6646397973542 |
| 57.526058758449 | 63.6646345677816 |
| 57.5261547072734 | 63.6646496716721 |
| 57.5262540251287 | 63.6646909373993 |
| 57.526353465939 | 63.6647387073096 |
| 57.526463751473 | 63.6647471977921 |

| | |
|---|---|
| 57.5265808478139 | 63.664769102312 |
| 57.5266879047315 | 63.6647113474547 |
| 57.5267737111473 | 63.6646270956134 |
| 57.5268869995045 | 63.6647278947689 |
| 57.5269688749628 | 63.664716033459 |
| 57.5271572416099 | 63.6647257677831 |
| 57.5272351923709 | 63.6647866313961 |
| 57.5272850855705 | 63.6647745218787 |
| 57.5274914771958 | 63.6647446736207 |
| 57.527658879411 | 63.664714533722 |
| 57.5277118613717 | 63.6646500568689 |
| 57.5296033 | 63.6746978 |
| 57.5326426521831 | 63.6725796872332 |
| 57.5328254817025 | 63.673233790043 |
| 57.5369654475561 | 63.6861953396668 |
| 57.5381672477002 | 63.6865910185813 |
| 57.5383583868152 | 63.691122303885 |
| 57.5385192187678 | 63.6915525295412 |
| 57.5383474236029 | 63.6931169907496 |
| 57.5390324734976 | 63.6926246029004 |
| 57.5393391068354 | 63.6928636947273 |
| 57.5395490623479 | 63.6929618782805 |
| 57.5397743621396 | 63.6928524504109 |
| 57.5399997259917 | 63.6926022061975 |
| 57.5402004516424 | 63.6921342320159 |
| 57.5404689578809 | 63.6924720041263 |
| 57.540448146694 | 63.6930360977128 |
| 57.5405212766104 | 63.693445627734 |
| 57.5398513993791 | 63.6936828145543 |
| 57.5397162390316 | 63.6933185550635 |
| 57.5396456267104 | 63.6933227812217 |
| 57.5394913660541 | 63.693811627071 |
| 57.5393262305344 | 63.6940885387087 |
| 57.5391310052874 | 63.6940431823492 |
| 57.5394585176926 | 63.6941787147092 |
| 57.5412579968283 | 63.6944504080091 |
| 57.5425762119838 | 63.7033871743069 |
| 57.5426372527859 | 63.7038005317579 |
| 57.5427197777938 | 63.7038283006566 |
| 57.5430140772188 | 63.7039269790931 |
| 57.5434450706474 | 63.7044306542954 |
| 57.543674622626 | 63.7050521967364 |
| 57.5437099989591 | 63.7063908470705 |
| 57.5439510789605 | 63.7074742346479 |
| 57.5444248571331 | 63.7082126024206 |
| 57.5447323653299 | 63.7087038900147 |
| 57.5448905310827 | 63.7092261506521 |
| 57.5452402475717 | 63.710826686545 |
| 57.5456206323234 | 63.7130754851667 |
| 57.5458382968327 | 63.7141101849642 |
| 57.5461510975665 | 63.7144179338522 |
| 57.546509384848 | 63.7148684561437 |
| 57.5477036894649 | 63.7146703826759 |
| 57.546419259374 | 63.7120042372643 |
| 57.5450297082638 | 63.7052800063587 |
| 57.5451270330068 | 63.7028084727506 |
| 57.5437438877728 | 63.6941003158415 |
| 57.5435545728627 | 63.6912265555963 |
| 57.5429228479762 | 63.6882396333575 |
| 57.5426521823047 | 63.6864630598381 |

| | |
|---|---|
| 57.5427626847613 | 63.6852078834771 |
| 57.5434938261449 | 63.6847512192033 |
| 57.5428804245804 | 63.681973533677 |
| 57.5425073523932 | 63.677309223375 |
| 57.5426572306234 | 63.6760701683011 |
| 57.5426696608984 | 63.6759669588684 |
| 57.5422901217176 | 63.6762517448799 |
| 57.542119789211 | 63.6765798790868 |
| 57.5419583743189 | 63.6770240277047 |
| 57.541718039173 | 63.6772073697241 |
| 57.5415346900122 | 63.6758309963392 |
| 57.541314305107 | 63.6748881835052 |
| 57.5412911521074 | 63.674402595497 |
| 57.5414024405832 | 63.6735389219732 |
| 57.5414237484888 | 63.6723668976225 |
| 57.5413293890147 | 63.6713445653122 |
| 57.5412029969455 | 63.6705722173439 |
| 57.5409699662359 | 63.6700659110825 |
| 57.5406855901393 | 63.6696234290809 |
| 57.540300459004 | 63.6692396434551 |
| 57.539979088054 | 63.6687932424631 |
| 57.5398324370435 | 63.6682951901912 |
| 57.5397837740079 | 63.667829998403 |
| 57.5397904613098 | 63.6675984067321 |
| 57.5420426 | 63.6660289000001 |
| 57.5436122 | 63.6547239 |
| 12 | |
| 57.5429250587002 | 63.6501403410812 |
| 57.5431711 | 63.6495495 |
| 57.5434647 | 63.6492062 |
| 57.54346650388 | 63.6491701109105 |
| 13 | |
| 57.5435987011323 | 63.653814549358 |
| 57.5435968400603 | 63.653073286587 |
| 57.5435829493807 | 63.6525548288069 |
| 57.5435143454211 | 63.6520359579977 |
| 57.5434450027091 | 63.6517099170696 |
| 57.5433587807246 | 63.6514646712209 |
| 57.5432022734398 | 63.6510660160716 |
| 57.5429864068799 | 63.650554833033 |
| 57.5428726701896 | 63.6503601813039 |
| 14 | |
| 57.5436091460399 | 63.6543854103985 |
| 57.5435960584121 | 63.6542181795897 |
| 15 | |
| 57.5436272 | 63.6546161 |
| 57.5436132465157 | 63.6544378053826 |
| 16 | |
| 57.5435976051642 | 63.6545998545784 |
| 57.5435976052044 | 63.6545998541987 |
| 17 | |
| 57.5436271975353 | 63.654616098647 |
| 57.5436271973416 | 63.6546160985407 |
| 18 | |
| 57.415736 | 63.7888468 |
| 57.41175 | 63.7839447 |
| 57.4088508 | 63.7642406 |
| 57.4065209 | 63.7523219 |
| 57.3998555126574 | 63.7385242388534 |
| 19 | |

| | |
|---|---|
| 57.4487365 | 63.8331198 |
| 57.4528003 | 63.8264251 |
| 57.4559055 | 63.8229275 |
| 57.4563788 | 63.8210177 |
| 57.4553284 | 63.8174772 |
| 57.452454 | 63.8169622 |
| 57.4483902 | 63.82061 |
| 57.4448571 | 63.8271975 |
| 20 | |
| 57.5085414697247 | 63.8738461587033 |
| 57.51077 | 63.8686497 |
| 57.5105591 | 63.8659013 |
| 57.5050754 | 63.8624167 |
| 57.4974548 | 63.8488711 |
| 21 | |
| 57.5401466945089 | 63.8823971122938 |
| 57.5413174 | 63.8798523 |
| 57.5402111 | 63.8644416 |
| 57.5376033 | 63.8614969 |
| 57.5349162 | 63.8687605 |
| 57.5326505 | 63.8608589 |
| 57.5276444 | 63.8633619 |
| 57.5290936 | 63.8693986 |
| 57.5313068 | 63.8790179 |
| 57.5341522 | 63.8846129 |
| 57.5372081 | 63.8887845 |
| 57.537239480229 | 63.8887162940278 |
| 22 | |
| 57.5359386 | 63.8919568 |
| 57.5372631 | 63.9001751 |
| 57.5432286 | 63.8970423 |
| 57.5417777 | 63.8869142 |
| 57.5402575 | 63.8825691 |
| 57.5402248095158 | 63.8826401612665 |
| 23 | |
| 57.5621275 | 64.0027458 |
| 57.5630934 | 63.9960517 |
| 57.5659912 | 63.9929935 |
| 57.563786 | 63.9845326 |
| 57.5615442 | 63.9785521 |
| 57.5582451 | 63.9811346 |
| 57.5576071 | 63.9874209 |
| 57.5566774232653 | 63.988817551934 |
| 24 | |
| 57.5556287155282 | 64.0348347100232 |
| 57.5574546 | 64.0413177 |
| 57.5570863 | 64.0456092 |
| 57.5596647 | 64.0450943 |
| 57.5618746 | 64.0408027 |
| 57.5633478 | 64.0363395 |
| 57.5642966 | 64.0339025 |
| 57.5640923 | 64.030818 |
| 57.5627033 | 64.0258682 |
| 25 | |
| 57.5222240782679 | 64.0870277707549 |
| 57.5225524 | 64.0944528 |
| 57.5252024 | 64.0959978 |
| 57.5256171 | 64.0909767 |
| 57.5275296 | 64.0795183 |
| 57.5302483 | 64.0700769 |

| | |
|---|---|
| 57.5317689 | 64.0632963 |
| 57.5310201 | 64.0619659 |
| 26 | |
| 57.5584189470261 | 64.1000863573675 |
| 57.558185 | 64.1006776 |
| 57.5537062 | 64.098797 |
| 57.5536590587762 | 64.1014317423925 |
| 27 | |
| 57.5255100641803 | 64.1243458186163 |
| 57.5274837 | 64.1183672 |
| 57.5273915 | 64.1155348 |
| 57.5244421 | 64.111372 |
| 57.5224143 | 64.1173802 |
| 57.5229443 | 64.1185818 |
| 57.5206168 | 64.1271649 |
| 57.5234743 | 64.1305123 |
| 28 | |
| 57.5359271000614 | 64.1554832235133 |
| 57.534828 | 64.1527561 |
| 57.5307499 | 64.1575183 |
| 57.5292571852378 | 64.1659423278374 |
| 29 | |
| 57.560072 | 63.6828947 |
| 57.5591282 | 63.6876583 |
| 57.5559051 | 63.6989021 |
| 57.5536948 | 63.7060689 |
| 57.5584145 | 63.7136221 |
| 57.5609007 | 63.7036657 |
| 57.562443 | 63.6940527 |
| 57.5627193 | 63.6855125 |
| 57.560072 | 63.6828947 |
| 30 | |
| 57.4547281 | 63.7031507 |
| 57.4529273 | 63.7037086 |
| 57.4551321 | 63.7171197 |
| 57.4571291 | 63.716197 |
| 57.4595414 | 63.7114334 |
| 57.4587335 | 63.7036013 |
| 57.4547281 | 63.7031507 |
| 31 | |
| 57.4494985 | 63.7172269 |
| 57.4496258 | 63.7262972 |
| 57.4539085 | 63.7288141 |
| 57.4554092 | 63.7277841 |
| 57.4547858 | 63.7205743 |
| 57.4523616 | 63.7179565 |
| 57.4494985 | 63.7172269 |
| 32 | |
| 57.5410637 | 63.728385 |
| 57.5408564 | 63.7313676 |
| 57.5422728 | 63.7407231 |
| 57.5465335 | 63.741517 |
| 57.5480303 | 63.7436199 |
| 57.5482491 | 63.7416243 |
| 57.5475122 | 63.7399506 |
| 57.5463147 | 63.730638 |
| 57.5445184 | 63.7303161 |
| 57.5410637 | 63.728385 |
| 33 | |
| 57.4613765 | 63.7372792 |

| | |
|---|---|
| 57.4603667 | 63.741796 |
| 57.4605455 | 63.7446284 |
| 57.4630154 | 63.7462485 |
| 57.4663967 | 63.7477934 |
| 57.4674295 | 63.7474501 |
| 57.4672679 | 63.7454975 |
| 57.4646311 | 63.7391996 |
| 57.4613765 | 63.7372792 |
| 34 | |
| 57.464031 | 63.8155675 |
| 57.4611573 | 63.817327 |
| 57.4584218 | 63.820138 |
| 57.4578793 | 63.8225841 |
| 57.4589759 | 63.8279915 |
| 57.4596222 | 63.8281631 |
| 57.465035 | 63.8181853 |
| 57.464031 | 63.8155675 |
| 35 | |
| 57.5293037 | 63.8824939 |
| 57.5254328 | 63.8883304 |
| 57.5292576 | 63.902235 |
| 57.5328747 | 63.8966989 |
| 57.5309856 | 63.884983 |
| 57.5293037 | 63.8824939 |
| 36 | |
| 57.5454914 | 63.9100027 |
| 57.5402748 | 63.9125508 |
| 57.5417661 | 63.918693 |
| 57.5452899 | 63.9240575 |
| 57.5510354 | 63.9258599 |
| 57.5512656 | 63.9231992 |
| 57.5471898 | 63.9163756 |
| 57.5454914 | 63.9100027 |

**Описание границ охотничьего угодья «Краснослободское»**

Северная граница: от юго-восточного угла квартала 48 урочища КХ «Ницинское» Ницинского участкового лесничества Байкаловского лесничества на восток по автомобильной дороге Звезда – Туринская Слобода до села Туринская Слобода, далее на северо-восток по автомобильной дороге Туринская Слобода – Тимофеево до западной границы квартала 176 Слободо-Туринского участка Слободо-Туринского участкового лесничества Байкаловского лесничества, далее на юг по западной границе квартала 176 Слободо-Туринского участка Слободо-Туринского участкового лесничества Байкаловского лесничества до юго-западного угла квартала 176 Слободо-Туринского участка Слободо-Туринского участкового лесничества Байкаловского лесничества, далее на восток по южной границе квартала 176 Слободо-Туринского участка Слободо-Туринского участкового лесничества Байкаловского лесничества до юго-восточного угла квартала 176 Слободо-Туринского участка Слободо-Туринского участкового лесничества Байкаловского лесничества, далее на север по восточной границе квартала 176 Слободо-Туринского участка Слободо-Туринского участкового лесничества Байкаловского лесничества до места пересечения с автомобильной дорогой Туринская Слобода – Тимофеево, далее на юго-восток по автомобильной дороге Туринская Слобода – Тимофеево до села Тимофеево.

Восточная граница: от села Тимофеево на юго-запад по автомобильной дороге до реки Ница, далее вверх по течению по середине реки Ница до устья реки Меженица, далее вверх по течению по середине реки Меженица до места пересечения с автомобильной дорогой Байкалово – Краснослободское – Усть-Ницинское.

Южная граница: от места пересечения реки Меженица с автомобильной дорогой Байкалово – Краснослободское – Усть-Ницинское на запад по автомобильной дороге Байкалово – Краснослободское – Усть-Ницинское до места пересечения с рекой Мизинка.

Западная граница: от места пересечения автомобильной дороги Байкалово – Краснослободское – Усть-Ницинское с рекой Мизинка вниз по течению по середине реки Мизинка до устья реки Мизинка, далее вниз по течению по середине реки Ница до устья реки Черная, далее вверх по течению по середине реки Черная до восточной границы квартала 56 урочища КХ «Ницинское» Ницинского участкового лесничества Байкаловского лесничества, далее на север по восточным границам кварталов 56, 54, 51 урочища КХ «Ницинское» Ницинского участкового лесничества Байкаловского лесничества до юго-восточного угла квартала 48 урочища КХ «Ницинское» Ницинского участкового лесничества Байкаловского лесничества.

За исключением земель, непригодных для осуществления видов деятельности в сфере охотничьего хозяйства, в том числе земель населенных пунктов (село Туринская Слобода, деревня Красный Яр, деревня Маркова, село Тимофеево, поселок Рассвет, деревня Ивановка, село Краснослободское), в следующих границах:

| | |
|---|---|
| 1 | |
| 57.5091876 | 64.3457235 |
| 57.5149639 | 64.3298188 |
| 57.517637 | 64.3240795 |
| 57.5187173 | 64.3141365 |
| 57.5187381 | 64.3088078 |
| 57.5170493 | 64.3055026 |
| 57.5156274 | 64.3073957 |
| 57.514454 | 64.3148877 |
| 57.5134623 | 64.3167114 |
| 57.5118949 | 64.3151665 |
| 2 | |
| 57.6156886605144 | 64.3639294478138 |
| 57.6138315 | 64.3631421 |
| 57.612496 | 64.3647065 |
| 57.6115546 | 64.3658093 |
| 57.6063687 | 64.3690344 |
| 57.602043 | 64.370856 |
| 57.5987812 | 64.3738563 |
| 57.5963021 | 64.3807952 |
| 57.5962354 | 64.3874836 |
| 57.5966839 | 64.3940797 |
| 57.6057379 | 64.4083466 |
| 57.6073392 | 64.4092977 |
| 57.6093723 | 64.4061779 |
| 57.6127084 | 64.4053438 |
| 3 | |
| 57.5891847 | 64.5044906 |
| 57.5916809 | 64.4991068 |
| 57.5918678 | 64.4960126 |
| 57.5904728 | 64.4952981 |
| 57.5884383 | 64.5009747 |
| 57.5872496 | 64.5016496 |
| 57.5864531 | 64.4987139 |
| 57.5859526 | 64.4959098 |
| 57.5852883 | 64.4924882 |
| 57.5845624 | 64.4887174 |
| 57.5840459 | 64.4867718 |
| 57.5836843 | 64.4848506 |
| 57.5816088351626 | 64.4860905756319 |

| | |
|---|---|
| 4 | |
| 57.5806254111525 | 64.4867185495397 |
| 57.580399 | 64.48705 |
| 57.5806125 | 64.4887509 |
| 5 | |
| 57.5575087610304 | 64.5091214881609 |
| 57.5596375 | 64.4982309 |
| 57.5590893 | 64.4941876 |
| 57.5570156 | 64.4880559 |
| 57.5535115 | 64.4868118 |
| 57.5506985 | 64.4924547 |
| 57.5494716727585 | 64.4932584250429 |
| 6 | |
| 57.5414227999999 | 64.2910292 |
| 57.5332796 | 64.3131794000001 |
| 57.5342906 | 64.3154001 |
| 57.5356529000001 | 64.3142277000001 |
| 57.5447176 | 64.2938905 |
| 57.5414227999999 | 64.2910292 |
| 7 | |
| 57.5143832 | 64.3647283999999 |
| 57.5131199 | 64.3651963 |
| 57.5125989 | 64.3657739 |
| 57.5120484 | 64.3661791 |
| 57.51056 | 64.3678799 |
| 57.512136 | 64.3765194 |
| 57.5123403 | 64.3868433 |
| 57.5155504999999 | 64.3862728 |
| 57.5162005 | 64.3835745 |
| 57.5171409 | 64.3796709 |
| 57.5158861 | 64.36951 |
| 57.5147879 | 64.3670044 |
| 57.5143832 | 64.3647283999999 |
| 8 | |
| 57.5916951 | 64.413696 |
| 57.5898298 | 64.4178505 |
| 57.5891119 | 64.4208937 |
| 57.5875054 | 64.4207477 |
| 57.586766 | 64.4226386 |
| 57.5874956 | 64.423244 |
| 57.5880719 | 64.4247017 |
| 57.5883063 | 64.4257586 |
| 57.5892721 | 64.4283914 |
| 57.5907442 | 64.4271354 |
| 57.5926326 | 64.4253213 |
| 57.5929451 | 64.4244831 |
| 57.5948805 | 64.422856 |
| 57.5950436 | 64.421325 |
| 57.5938338 | 64.4176136 |
| 57.5925155 | 64.4158279 |
| 57.5924276 | 64.4142426 |
| 57.592058 | 64.4138168 |
| 57.5916951 | 64.413696 |
| 9 | |
| 57.563197 | 64.4639881 |
| 57.5627046 | 64.4646584 |
| 57.5623095 | 64.4651751 |
| 57.562051 | 64.464798 |
| 57.5612655 | 64.4667413 |
| 57.5609236 | 64.4678974 |

| | |
|---|---|
| 57.5607407 | 64.468105 |
| 57.5604704 | 64.4680457 |
| 57.5602317999999 | 64.4691574 |
| 57.5600967 | 64.4703136 |
| 57.5606141 | 64.4713294 |
| 57.5602636 | 64.4727807 |
| 57.5602388 | 64.4737766 |
| 57.5606363 | 64.474981 |
| 57.5608811 | 64.4743255 |
| 57.5608349 | 64.4737646 |
| 57.5609 | 64.4735976 |
| 57.5611256 | 64.4737937 |
| 57.561388 | 64.4734334 |
| 57.5618323 | 64.4728235 |
| 57.5634158 | 64.4711235 |
| 57.5642258 | 64.4693476 |
| 57.5642596 | 64.4663301 |
| 57.5641251 | 64.4652956 |
| 57.5637903000001 | 64.465386 |
| 57.563197 | 64.4639881 |

**Описание границ охотничьего угодья «Красноуральское»**

Северная граница: от северо-западного угла квартала 143 Салдинского участка Салдинского участкового лесничества Кушвинского лесничества на восток по северным границам кварталов 143–149 Салдинского участка Салдинского участкового лесничества Кушвинского лесничества до северо-восточного угла квартала 149 Салдинского участка Салдинского участкового лесничества Кушвинского лесничества, далее на юг по восточной границе квартала 149 Салдинского участка Салдинского участкового лесничества Кушвинского лесничества до северо-западного угла квартала 174 Салдинского участка Салдинского участкового лесничества Кушвинского лесничества, далее на восток по северным границам кварталов 174–183 Салдинского участка Салдинского участкового лесничества Кушвинского лесничества до реки Выя.

Восточная граница: от пересечения северной границы квартала 183 Салдинского участка Салдинского участкового лесничества Кушвинского лесничества с рекой Выя вверх по течению по середине реки Выя до пересечения с восточной границей квартала 203 Салдинского участка Салдинского участкового лесничества Кушвинского лесничества, далее на юг по восточным границам кварталов 203, 223, 245, 261 Салдинского участка Салдинского участкового лесничества Кушвинского лесничества до юго-восточного угла квартала 261 Салдинского участка Салдинского участкового лесничества Кушвинского лесничества.

Южная граница: от юго-восточного угла квартала 261 Салдинского участка Салдинского участкового лесничества Кушвинского лесничества на запад по южным границам кварталов 261, 260, 259, 258, 257 Салдинского участка Салдинского участкового лесничества Кушвинского лесничества до пересечения с восточной границей квартала 256 Салдинского участка Салдинского участкового лесничества Кушвинского лесничества, далее на юг по восточной границе квартала 256 Салдинского участка Салдинского участкового лесничества Кушвинского лесничества до юго-восточного угла квартала 256 Салдинского участка Салдинского участкового лесничества Кушвинского лесничества, далее на запад по южным границам кварталов 256, 255, 254, 253 Салдинского участка Салдинского участкового лесничества Кушвинского лесничества до пересечения с автомобильной дорогой Ясьва – Октябрьский.

Западная граница: от пересечения южной границы квартала 253 Салдинского участка Салдинского участкового лесничества Кушвинского лесничества с автомобильной дорогой Ясьва – Октябрьский на север по автомобильной дороге Ясьва – Октябрьский до пересечения с северной границей квартала 207 Салдинского участка Салдинского участкового лесничества

Кушвинского лесничества, далее на восток по северным границам кварталов 207–209 Салдинского участка Салдинского участкового лесничества Кушвинского лесничества до юго-западного угла квартала 190 Салдинского участка Салдинского участкового лесничества Кушвинского лесничества, далее на север по западным границам кварталов 190, 167, 143 Салдинского участка Салдинского участкового лесничества Кушвинского лесничества до северо-западного угла квартала 143 Салдинского участка Салдинского участкового лесничества Кушвинского лесничества.

За исключением земель, непригодных для осуществления видов деятельности в сфере охотничьего хозяйства, в том числе земель населенных пунктов (поселок Высокий), в следующих границах:

| | |
|---|---|
| 58.1856305 | 60.1986796 |
| 58.1850564 | 60.1987688 |
| 58.1842281 | 60.1996793 |
| 58.1833246 | 60.2015896 |
| 58.1819127 | 60.2016432 |
| 58.182148 | 60.2024466 |
| 58.1823457 | 60.2034642 |
| 58.1822798 | 60.2061422 |
| 58.1825998 | 60.2061779 |
| 58.1843034 | 60.2070705 |
| 58.1845105 | 60.2082667 |
| 58.184774 | 60.2086059 |
| 58.1850282 | 60.208356 |
| 58.185367 | 60.2086238 |
| 58.1854893 | 60.2092129 |
| 58.1868446 | 60.208838 |
| 58.1882563 | 60.2099806 |
| 58.1889432 | 60.2086952 |
| 58.1893761 | 60.2089273 |
| 58.1899972 | 60.2089451 |
| 58.1902984 | 60.2086238 |
| 58.1903548 | 60.2080346 |
| 58.1906277 | 60.207624 |
| 58.1909759 | 60.2074812 |
| 58.19107 | 60.2057316 |
| 58.1892256 | 60.2043926 |
| 58.1891409 | 60.2030714 |
| 58.1889903 | 60.202518 |
| 58.1874375 | 60.2004827 |
| 58.1856305 | 60.1986796 |

**Описание границ охотничьего угодья «Красноуфимское»**

Северная граница: от точки № 1 ведомости координат точек теодолитного хода на запад через точки теодолитного хода (точки № 1–33 ведомости координат теодолитного хода) до поселка Дегтярка, далее на юго-восток по автомобильной дороге Дегтярка – Саргая до поселка Саргая.

Восточная граница: от поселка Саргая на юг вниз по течению по середине реки Уфа до границы между Свердловской областью и Республикой Башкортостан.

Южная и западная граница: от места пересечения середины реки Уфа с границей между Свердловской областью и Республикой Башкортостан на запад по границе между Свердловской областью и Республикой Башкортостан до точки № 1 ведомости координат точек теодолитного хода.

Ведомость координат точек теодолитного хода

класс сети: теодолитный ход

| Номера точек | Измеренные углы | Исправленные углы | Дирекционные углы | Румбы | Длина линий | Вычисленные Δ X | Вычисленные Δ Y | Исправленные Δ X | Исправленные Δ Y | Координаты X | Координаты Y |
|---|---|---|---|---|---|---|---|---|---|---|---|
| 1. | 263°07'09" | 263°07'09" | 300°53'59" | СЗ:059°06'01" | 452.88 | 232.57 | -388.60 | 232.57 | -388.60 | 326984.43 | 1338958.96 |
| 2. | 185°33'12" | 185°33'12" | 217°46'50" | ЮЗ:037°46'50" | 721.62 | -570.34 | -442.09 | -570.34 | -442.09 | 327554.77 | 1339401.05 |
| 3. | 130°20'29" | 130°20'29" | 212°13'38" | ЮЗ:032°13'38" | 992.75 | -839.81 | -529.42 | -839.81 | -529.42 | 328394.58 | 1339930.47 |
| 4. | 076°41'33" | 076°41'33" | 261°53'09" | ЮЗ:081°53'09" | 1861.55 | -262.75 | -1842.91 | -262.75 | -1842.91 | 328657.33 | 1341773.38 |
| 5. | 217°52'26" | 217°52'26" | 005°11'36" | СВ:005°11'36" | 97.55 | 97.15 | 8.83 | 97.15 | 8.83 | 328560.18 | 1341764.54 |
| 6. | 240°01'25" | 240°01'25" | 327°19'10" | СЗ:032°40'50" | 185.38 | 156.03 | -100.09 | 156.03 | -100.09 | 328404.15 | 1341864.64 |
| 7. | 200°19'17" | 200°19'17" | 267° 1744" | ЮЗ:087°17'44" | 374.30 | -17.66 | -373.88 | -17.66 | -373.88 | 328421.81 | 1342238.52 |
| 8. | 191$^0$47'56" | 191$^0$47'56" | 246°58'27" | ЮЗ:066°58'27" | 255.90 | -100.10 | -235.51 | -100.10 | -235.51 | 328521.91 | 1342474.03 |
| 9. | 153°28'17" | 153°28'17" | 235°10'31" | ЮЗ:055°10·31" | 329.94 | -188.41 | -270.84 | -188.41 | -270.84 | 328710.32 | 1342744.88 |
| 10. | 150°32'33" | 150°32'33" | 261°42'14" | ЮЗ:081°42'14" | 142.80 | -20.60 | -141.31 | -20.60 | -141.31 | 328730.92 | 1342886.19 |
| 11. | 196°42'24" | 196°42'24" | 291°09'41" | СЗ:068°50'19" | 195.72 | 70.65 | -182.53 | 70.65 | -182.53 | 328660.27 | 1343068.72 |
| 12. | 171°44'52" | 171°44'52" | 274°27'17" | СЗ:085°32'43" | 227.37 | 17.66 | -226.68 | 17.66 | -226.68 | 328642.61 | 1343295.40 |
| 13. | 208°32'58" | 208°32'58" | 282°42'25" | СЗ:077°17'35" | 307.82 | 67.71 | -300.28 | 67.71 | -300.28 | 328574.90 | 1343595.68 |
| 14. | 147°49'20" | 147°49'20" | 254°09'27" | ЮЗ:074°09'27" | 226.45 | -61.82 | -217.85 | -61.82 | -217.85 | 328636.72 | 1343813.53 |
| 15. | 161°29'22" | 161°29‘22" | 286°20'07" | СЗ:073°39'53" | 177.93 | 50.04 | -170.75 | 50.04 | -170.75 | 328586.67 | 1343984.28 |
| 16. | 227°41'13" | 227°41'13" | 304°50'45" | СЗ:055°09'15" | 283.39 | 161.92 | -232.57 | 161.92 | -232.57 | 328424.76 | 1344216.85 |
| 17. | 133°35'59" | 133°35'59" | 257°09'32" | ЮЗ:077°09'32" | 410.65 | -91.27 | -400.38 | -91.27 | -400.38 | 328516.02 | 1344617.23 |
| 18. | 200°54'49" | 200°54'49" | 303°33'33" | СЗ:056°26'27" | 713.63 | 394.49 | -594.68 | 394.49 | -594.68 | 328121.53 | 1345211.91 |
| 19. | 172°50'49" | 172°50'49" | 282°38'44" | СЗ:077°21'16" | 470.68 | 103.04 | -459.26 | 103.04 | -459.26 | 328018.49 | 1345671.17 |
| 20. | 189°32'13ª | 189°32'13" | 289°47'55" | СЗ:070°12'05" | 391.11 | 132.47 | -367.99 | 132.47 | -367.99 | 327886.02 | 1346039.16 |
| 21. | 223°47'52" | 223°47'52" | 280°15'42" | СЗ:079°44'18" | 347.05 | 61.83 | -341.50 | 61.83 | -341.50 | 327824.19 | 1346380.66 |
| 22. | 213°07'49" | 213°07'49" | 236°27'50" | ЮЗ:056°27'50" | 303.74 | -167.80 | -253.18 | -167.80 | -253.18 | 327991.99 | 1346633.83 |
| 23. | 208°58'54" | 208°58'54" | 203°20'01" | ЮЗ:023°20'01" | 163.51 | -150.14 | -64.77 | -150.14 | -64.77 | 328142.14 | 1346698.60 |
| 24. | 140°09'23" | 140°09'23" | 174°21'07" | ЮВ:005°38'53" | 269.21 | -267.90 | 26.50 | -267.90 | 26.50 | 328410.03 | 1346672.10 |
| 25. | 146°51'18" | 146°51'18" | 214°11'44" | ЮЗ:034°11'44" | 277.62 | -229.63 | -156.03 | -229.63 | -156.03 | 328639.66 | 1346828.14 |
| 26. | 141°23'41" | 141°23'41" | 247°20'26" | ЮЗ:067°20'26" | 328.59 | -126.59 | -303.23 | -126.59 | -303.23 | 328766.26 | 1347131.36 |
| 27. | 183°48'05" | 183°48'05" | 285°56'44" | СЗ:074°03'16" | 321.48 | 88.32 | -309.11 | 88.32 | -309.11 | 328677.93 | 1347440.48 |
| 28. | 159°45'11" | 159°45'11" | 282°08'40" | СЗ:077°51'20" | 475.79 | 100.09 | -465.15 | 100.09 | -465.15 | 328577.84 | 1347905.62 |
| 29. | 202°52'15" | 202°52'15" | 302°23'28" | СЗ:057°36'32" | 324.23 | 173.69 | -273.78 | 173.69 | -273.78 | 328404.15 | 1348179.41 |
| 30. | 203°33'26" | 203°33'26" | 279°31'14" | СЗ:080°28'46" | 480.59 | 79.49 | -473.97 | 79.49 | -473.97 | 328324.66 | 1348653.38 |
| 31. | 172°36’10" | 172°36'10" | 255°57'48" | ЮЗ:075°57'48" | 509.81 | -123.65 | -494.59 | -123.65 | -494.59 | 328448.31 | 1349147.97 |
| 32. | 170°15'22" | 170°15'22" | 263°21'39" | ЮЗ:083°21'39" | 560.16 | -64.77 | -556.41 | -64.77 | -556.41 | 328513.08 | 1349704.37 |
| 33. | 124°22'23" | 124°22'23 " | 273°06'17" | СЗ:086°53'43" | 869.74 | 47.11 | -868.46 | 47.11 | -868.46 | 328465.97 | 1350572.83 |

За исключением земель, непригодных для осуществления видов деятельности в сфере охотничьего хозяйства, в том числе земель населенных пунктов (поселок Саргая, поселок Дегтярка), в следующих границах:

| | |
|---|---|
| 1 | |
| 56.2531123 | 57.6302349 |
| 56.2522485 | 57.6318283 |
| 56.251669 | 57.6337953 |
| 56.2514209 | 57.6359764 |
| 56.2515474165186 | 57.6373560672413 |
| 56.2510600750165 | 57.6375586571785 |
| 56.2507551535981 | 57.6392127481374 |
| 56.2497057814763 | 57.6395612992487 |
| 56.2496544978845 | 57.6403920367188 |
| 56.2501329234544 | 57.6407253787836 |
| 56.2500003413202 | 57.6418057390548 |
| 56.2498646 | 57.641981 |
| 56.2499570519312 | 57.6421584874582 |
| 56.2499536872656 | 57.6421859048282 |
| 2 | |

| | |
|---|---|
| 56.2384303 | 57.7021632 |
| 56.2369824 | 57.7039718 |
| 56.2358852 | 57.7080488 |
| 56.2361118 | 57.7126193 |
| 56.2372328 | 57.7141213 |
| 56.2408698 | 57.7172541 |
| 56.2430042 | 57.7238416 |
| 56.2396893 | 57.7249574 |
| 56.234633 | 57.7251291 |

**Описание границ охотничьего угодья «Красноярское»**

Северная граница: от села Андриановичи на восток по северным границам кварталов 310–321, 323, 324 Андриановского участка Андриановского участкового лесничества Серовского лесничества, северным границам кварталов 62, 63 Танковского участка Танковского участкового лесничества Серовского лесничества до северо-восточного угла квартала 63 Танковского участка Танковского участкового лесничества Серовского лесничества.

Восточная граница: от северо-восточного угла квартала 63 Танковского участка Танковского участкового лесничества Серовского лесничества на юг по восточным границам кварталов 63, 96, 132, 178 Танковского участка Танковского участкового лесничества Серовского лесничества до юго-восточного угла квартала 178 Танковского участка Танковского участкового лесничества Серовского лесничества.

Южная граница: от юго-восточного угла квартала 178 Танковского участка Танковского участкового лесничества Серовского лесничества на запад по южным границам кварталов 178, 177, 176, 175, 174, 173, 172, 171, 170, 169 Танковского участка Танковского участкового лесничества Серовского лесничества до юго-западного угла 169 Танковского участка Танковского участкового лесничества Серовского лесничества, далее на север по западной границе квартала 169 Танковского участка Танковского участкового лесничества Серовского лесничества до реки Межевая, далее вниз по течению по середине реки Межевая до устья реки Межевая.

Западная граница: от устья реки Межевая вверх по течению по середине реки Сосьва до юго-восточного угла квартала 365 Андриановского участка Андриановского участкового лесничества Серовского далее на юго-восток по южным границам кварталов 365, 366 Андриановского участка Андриановского участкового лесничества Серовского лесничества до юго-западного угла квартала 367 Андриановского участка Андриановского участкового лесничества Серовского лесничества, далее на север по западной границе квартала 367 Андриановского участка Андриановского участкового лесничества Серовского лесничества до северо-западного угла квартала 367 Андриановского участка Андриановского участкового лесничества Серовского лесничества, далее на запад по южным границам кварталов 338, 337 Андриановского участка Андриановского участкового лесничества Серовского лесничества до юго-западного угла квартала 337 Андриановского участка Андриановского участкового лесничества Серовского лесничества, далее на север по западной границе квартала 337 Андриановского участка Андриановского участкового лесничества Серовского лесничества до юго-восточного угла квартала 312 Андриановского участка Андриановского участкового лесничества Серовского лесничества, далее на запад по южным границам кварталов 312, 311, 310 Андриановского участка Андриановского участкового лесничества Серовского лесничества до реки Сосьва, далее вверх по течению по середине реки Сосьва до села Андриановичи.

За исключением земель, непригодных для осуществления видов деятельности в сфере охотничьего хозяйства, в том числе земель населенных пунктов (поселок Межевая), в следующих границах:

| | |
|---|---|
| 59.8654663 | 60.7146996 |
| 59.8652828 | 60.7134319 |

| | |
|---|---|
| 59.8638278 | 60.7125087 |
| 59.8638062 | 60.7116285 |
| 59.8634397 | 60.7107483 |
| 59.8635152 | 60.7087302 |
| 59.8630517 | 60.708129 |
| 59.8628684 | 60.7070126 |
| 59.8621247 | 60.7070341 |
| 59.8613567 | 60.7058358 |
| 59.8608203 | 60.7044149 |

**Описание границ охотничьего угодья «Красный Яр»**

Северная граница: от деревни Малиновка на восток по линии, являющейся продолжением южной границы квартала 104 Слободо-Туринского участка Слободо-Туринского участкового лесничества Байкаловского лесничества до юго-западного угла квартала 104 Слободо-Туринского участка Слободо-Туринского участкового лесничества Байкаловского лесничества, далее на восток по южным границам кварталов 104, 105, 106, 107 Слободо-Туринского участка Слободо-Туринского участкового лесничества Байкаловского лесничества до юго-восточного угла квартала 107 Слободо-Туринского участка Слободо-Туринского участкового лесничества Байкаловского лесничества, далее на юг по западным границам кварталов 120, 159 Слободо-Туринского участка Слободо-Туринского участкового лесничества Байкаловского лесничества до юго-западного угла квартала 159 Слободо-Туринского участка Слободо-Туринского участкового лесничества Байкаловского лесничества, далее на восток по южным границам кварталов 159–165 Слободо-Туринского участка Слободо-Туринского участкового лесничества Байкаловского лесничества до пересечения с западной границей квартала 233 Азанковского участка Тавдинского участкового лесничества Тавдинского лесничества (граница Слободо-Туринского муниципального района Свердловской области и Тавдинского муниципального округа Свердловской области).

Восточная граница: от пересечения южной границы квартала 165 Слободо-Туринского участка Слободо-Туринского участкового лесничества Байкаловского лесничества с западной границей квартала 233 Азанковского участка Тавдинского участкового лесничества Тавдинского лесничества на юг по западной границе квартала 233 Азанковского участка Тавдинского участкового лесничества Тавдинского лесничества до юго-западного угла квартала 233 Азанковского участка Тавдинского участкового лесничества Тавдинского лесничества, далее на юго-запад по административной границе Свердловской области и Тюменской области до северо-восточного угла квартала 1 Усть-Ницинского участка Усть-Ницинского участкового лесничества Байкаловского лесничества.

Южная граница: от северо-восточного угла квартала 1 Усть-Ницинского участка Усть-Ницинского участкового лесничества Байкаловского лесничества на юго-запад по северным границам кварталов 1, 4 Усть-Ницинского участка Усть-Ницинского участкового лесничества Байкаловского лесничества до пересечения с автомобильной дорогой проходящей через кварталы 3, 2, 6, 5, 4 урочища КХ «Красноярское» Ницинского участкового лесничества Байкаловского лесничества, далее на юго-запад по автомобильной дороге проходящей через кварталы 3, 2, 6, 5, 4 урочища КХ «Красноярское» Ницинского участкового лесничества Байкаловского лесничества до пересечения с автомобильной дорогой Жирякова – Туринская Слобода.

Западная граница: от пересечения автомобильной дороги проходящей через кварталы 3, 2, 6, 5, 4 урочища КХ «Красноярское» Ницинского участкового лесничества Байкаловского лесничества с автомобильной дорогой Жирякова – Туринская Слобода на северо-запад по автомобильной дороге Жирякова – Туринская Слобода до пересечения с автомобильной дорогой Туринская Слобода – Малиновка, далее на северо-восток по автомобильной дороге Туринская Слобода – Малиновка до деревни Малиновка.

За исключением лесопарковых зон кварталов 115, 116, 176 Слободо-Туринского участка Слободо-Туринского участкового лесничества Байкаловского лесничества.

**Описание границ охотничьего угодья «Кремлевские медведи»**

Северная граница: от северо-западного угла квартала 135 Шамарского участка Шамарского участкового лесничества Шалинского лесничества на восток по автомобильной дороге Шамары – Корзуновка через кварталы 135, 136, 127–129 Шамарского участка Шамарского участкового лесничества Шалинского лесничества до пересечения с южной границей квартала 129 Шамарского участка Шамарского участкового лесничества Шалинского лесничества.

Восточная граница: от пересечения автомобильной дороги Шамары – Корзуновка с южной границей квартала 129 Шамарского участка Шамарского участкового лесничества Шалинского лесничества на юг по автомобильной дороге Шамары – Корзуновка через кварталы 139, 149, 150, 162, 181, 182, 195, 196, 210, 225, 234, 249, 259, 261, 262 до пересечения с автомобильной дорогой, проходящей через точки с координатами 57 06'00" С.Ш. 58 21'28" В.Д., 57 04'51" С.Ш. 58 20'57" В.Д., 58 04'07" С.Ш. 58 20'59" В.Д. в точке с координатами 57 06'00" С.Ш. 58 21'28" В.Д., далее на юг по автомобильной дороге, проходящей через точки с координатами 57 06'00" С.Ш. 58 21'28" В.Д., 57 04'51" С.Ш. 58 20'57" В.Д., через кварталы 271, 279 Шамарского участка Шамарского участкового лесничества Шалинского лесничества до пересечения с восточной границей квартала 278 Шамарского участка Шамарского участкового лесничества Шалинского лесничества в точке с координатами 58 04'07" С.Ш. 58 20'59" В.Д., далее на юг по восточной границе квартала 278 Шамарского участка Шамарского участкового лесничества Шалинского лесничества до юго-восточного угла квартала 278 Шамарского участка Шамарского участкового лесничества Шалинского лесничества.

Южная граница: от юго-восточного угла квартала 278 Шамарского участка Шамарского участкового лесничества Шалинского лесничества на запад по южным границам кварталов 278, 277, 276 Шамарского участка Шамарского участкового лесничества Шалинского лесничества до юго-западного угла квартала 276 Шамарского участка Шамарского участкового лесничества Шалинского лесничества, далее по южным границам кварталов 175, 174, 173 Шутемского участка Шамарского участкового лесничества Шалинского лесничества до юго-западного угла квартала 173 Шутемского участка Шамарского участкового лесничества Шалинского лесничества.

Западная граница: от юго-западного угла квартала 173 Шутемского участка Шамарского участкового лесничества Шалинского лесничества на север по западным границам кварталов 173, 167 Шутемского участка Шамарского участкового лесничества Шалинского лесничества до пересечения с рекой Бакальчик, далее вниз по течению по правому берегу реки Бакальчик до устья, далее вверх по течению по левому берегу реки Бокал до юго-западного квартала 240 Шамарского участка Шамарского участкового лесничества Шалинского лесничества, далее на север по западным границам кварталов 240, 230, 217, 201, 191, 188, 172, 157, 145, 135 Шамарского участка Шамарского участкового лесничества Шалинского лесничества до северо-западного угла квартала 135 Шамарского участка Шамарского участкового лесничества Шалинского лесничества.

За исключением лесопарковых зон кварталов 119–121, 244, 245 Шамарского участка Шамарского участкового лесничества Шалинского лесничества.

За исключением земель, непригодных для осуществления видов деятельности в сфере охотничьего хозяйства, в следующих границах:

| 1 | |
|---|---|
| 57.1577753 | 58.3003512 |
| 57.157607 | 58.2993788 |

| | |
|---|---|
| 57.1566421 | 58.299627 |
| 57.1555536 | 58.3018408 |
| 57.1555536 | 58.3025649 |
| 57.1553404 | 58.3035166 |
| 2 | |
| 57.1922861 | 58.3286359 |
| 57.193201 | 58.3284483 |
| 57.1949036 | 58.3280731 |
| 57.196225 | 58.3285421 |
| 57.1961995 | 58.327135 |
| 57.1945224 | 58.3267129 |
| 57.1930485 | 58.3259624 |
| 57.1947765 | 58.3244146 |
| 57.1956913 | 58.3247898 |
| 57.1957422 | 58.3253527 |
| 57.1963266 | 58.3251182 |
| 57.196352 | 58.3240394 |
| 57.1971905 | 58.3236642 |
| 57.1977241 | 58.3248367 |
| 57.1978258 | 58.3269005 |
| 57.1988167 | 58.3268536 |
| 57.1987151 | 58.324696 |
| 57.1981815 | 58.3219287 |
| 57.1978766 | 58.3190207 |
| 57.1977241 | 58.3168163 |
| 57.1968856 | 58.3171446 |
| 57.1960979 | 58.3166287 |
| 3 | |
| 57.1490622 | 58.3194893 |
| 57.1493783 | 58.3203579 |
| 57.1496891 | 58.3201773 |
| 57.1503133 | 58.3198146 |
| 57.1504692999999 | 58.3196193 |
| 57.1507561320728 | 58.319096255566 |
| 4 | |
| 57.1948367252354 | 58.3198808868241 |
| 57.1952593 | 58.3227261 |
| 57.1945224 | 58.3226323 |

**Описание границ охотничьего угодья «Крив»**

Северная граница: от северо-западного угла квартала 15 Кальинского участка Черемуховского участкового лесничества Карпинского лесничества на восток, по северным границам кварталов 15–21, 23, 25 Кальинского участка Черемуховского участкового лесничества Карпинского лесничества до северо-восточного угла квартала 25 Кальинского участка Черемуховского участкового лесничества Карпинского лесничества, далее на север по западной границе квартала 27 Кальинского участка Черемуховского участкового лесничества Карпинского лесничества до северо-западного угла квартала 27 Кальинского участка Черемуховского участкового лесничества Карпинского лесничества, далее на восток по северным границам кварталов 27–31, 33 Кальинского участка Черемуховского участкового лесничества Карпинского лесничества до северо-восточного угла квартала 33 Кальинского участка Черемуховского участкового лесничества Карпинского лесничества.

Восточная граница: от северо-восточного угла квартала 33 Кальинского участка Черемуховского участкового лесничества Карпинского лесничества на юг по восточным границам кварталов 33, 67, 117, 119, 171 Кальинского участка Черемуховского участкового лесничества Карпинского лесничества, далее на юг по восточным границам кварталов 21, 54, 87, 119, 169, 203 Баяновского участка Петропавловского участкового лесничества Карпинского

лесничества до юго-восточного угла квартала 203 Баяновского участка Петропавловского участкового лесничества Карпинского лесничества.

Южная граница: от юго-восточного угла квартала 203 Баяновского участка Петропавловского участкового лесничества Карпинского лесничества на запад по южным границам кварталов 203, 202, 201, 200, 199, 198, 197, 196, 195, 194, 193, 192, 191, 190, 189, 188, 187, 186, 185, 184, 183, 182, 181, 180, 148 Баяновского участка Петропавловского участкового лесничества Карпинского лесничества до юго-западного угла квартала 148 Баяновского участка Петропавловского участкового лесничества Карпинского лесничества.

Западная граница: от юго-западного угла квартала 148 Баяновского участка Петропавловского участкового лесничества Карпинского лесничества на север по западным границам кварталов 148, 66, 1 Баяновского участка Петропавловского участкового лесничества Карпинского лесничества, на север по западным границам кварталов 154, 100, 15 Кальинского участка Черемуховского участкового лесничества Карпинского лесничества до северо-западного угла квартала 15 Кальинского участка Черемуховского участкового лесничества Карпинского лесничества.

**Описание границ охотничьего угодья «Куарское»**

Северная граница: от пересечения автомобильной дороги Корзуновка – Шаля с северной границей квартала 137 Шалинского участка Вогульского участкового лесничества Шалинского лесничества на восток по северным границам кварталов 137–144 Шалинского участка Вогульского участкового лесничества Шалинского лесничества до северо-восточного угла квартала 144 Шалинского участка Вогульского участкового лесничества Шалинского лесничества, далее на север по западным границам кварталов 48, 42 Сагринского участка Шалинского участкового лесничества Шалинского лесничества до пересечения с автомобильной дорогой Шаля – Сарга, далее на восток по автомобильной дороге Шаля – Сарга до поселка Сарга.

Юго-восточная граница: от поселка Сарга на юг по автомобильной дороге Сарга – Корзуновка, проходящей через кварталы 45, 51, 50, 56, 62, 68, 67, 61 Сагринского участка Шалинского участкового лесничества Шалинского лесничества до границы государственного зоологического охотничьего заказника областного значения «Шалинский», далее на юг по границе государственного зоологического охотничьего заказника областного значения «Шалинский», проходящей на расстоянии 200 метров от уреза воды по правому берегу реки Вогулка, левому и правому берегам реки Коровка, правому берегу реки Вогулка, левому и правому берегам реки Норока, правому берегу реки Вогулка, левому и правому берегам реки Куара до пересечения с автомобильной дорогой Корзуновка – Шаля.

Западная граница: от пересечения границы государственного зоологического охотничьего заказника областного значения «Шалинский», проходящей на расстоянии 200 метров от уреза воды по правому берегу реки Куара с автомобильной дорогой Корзуновка – Шаля на север по автомобильной дороге Корзуновка – Шаля до пересечения с северной границей квартала 137 Шалинского участка Вогульского участкового лесничества Шалинского лесничества.

**Описание границ охотничьего угодья «Кулымах»**

Северная граница: от северо-западного угла квартала 52 Чешского участка Чешского участкового лесничества Таборинского лесничества на восток по северным границам кварталов 52–64 Чешского участка Чешского участкового лесничества Таборинского лесничества до северо-восточного угла квартала 64 Чешского участка Чешского участкового лесничества Таборинского лесничества.

Восточная граница: от северо-восточного угла квартала 64 Чешского участка Чешского участкового лесничества Таборинского лесничества на юг по восточным границам кварталов 64, 92 Чешского участка Чешского участкового лесничества Таборинского лесничества до юго-восточного угла квартала 92 Чешского участка Чешского участкового лесничества Таборинского

лесничества, далее на восток по северным границам кварталов 149, 150 Чешского участка Чешского участкового лесничества Таборинского лесничества до северо-восточного угла квартала 150 Чешского участка Чешского участкового лесничества Таборинского лесничества, далее на юг по восточной границе кварталов 150, 180 Чешского участка Чешского участкового лесничества Таборинского лесничества до юго-восточного угла квартала 180 Чешского участка Чешского участкового лесничества Таборинского лесничества.

Южная граница: от юго-восточного угла квартала 180 Чешского участка Чешского участкового лесничества Таборинского лесничества на запад по южным границам кварталов 180, 179 Чешского участка Чешского участкового лесничества Таборинского лесничества до юго-западного угла квартала 179 Чешского участка Чешского участкового лесничества Таборинского лесничества, далее на север по западной границе квартала 179 Чешского участка Чешского участкового лесничества Таборинского лесничества до юго-восточного угла квартала 178 Чешского участка Чешского участкового лесничества Таборинского лесничества, далее на запад по южным границам кварталов 178, 177, 176, 175, 174 Чешского участка Чешского участкового лесничества Таборинского лесничества до юго-западного угла квартала 174 Чешского участка Чешского участкового лесничества Таборинского лесничества, далее на север по западной границе квартала 174 Чешского участка Чешского участкового лесничества Таборинского лесничества до юго-восточного угла квартала 143 Чешского участка Чешского участкового лесничества Таборинского лесничества, далее на запад по южным границам кварталов 143, 142, 141, 140 Чешского участка Чешского участкового лесничества Таборинского лесничества до юго-западного угла квартала 140 Чешского участка Чешского участкового лесничества Таборинского лесничества.

Западная граница: от юго-западного угла квартала 140 Чешского участка Чешского участкового лесничества Таборинского лесничества на север по западным границам кварталов 140, 116 Чешского участка Чешского участкового лесничества Таборинского лесничества до юго-восточного угла квартала 83 Чешского участка Чешского участкового лесничества Таборинского лесничества, далее на запад по южным границам кварталов 83, 82 Чешского участка Чешского участкового лесничества Таборинского лесничества до юго-западного угла квартала 82 Чешского участка Чешского участкового лесничества Таборинского лесничества, далее на север по западной границе квартала 82 Чешского участка Чешского участкового лесничества Таборинского лесничества до юго-восточного угла квартала 52 Чешского участка Чешского участкового лесничества Таборинского лесничества, далее на запад по южной границе квартала 52 Чешского участка Чешского участкового лесничества Таборинского лесничества до юго-западного угла квартала 52 Чешского участка Чешского участкового лесничества Таборинского лесничества, далее на север по западной границе квартала 52 Чешского участка Чешского участкового лесничества Таборинского лесничества до северо-западного угла квартала 52 Чешского участка Чешского участкового лесничества Таборинского лесничества.

**Описание границ охотничьего угодья «Кумарьинское»**

Северная граница: от пересечения автомобильной дороги Жуковское – Кумарьинское с северной границей квартала 17 Ленского участка Ленского участкового лесничества Туринского лесничества на восток по северным границам кварталов 17, 18, 11, 12, 13 Ленского участка Ленского участкового лесничества Туринского лесничества до пересечения с автомобильной дорогой Николаевка – Ленское.

Восточная граница: от пересечения северной границы квартала 13 Ленского участка Ленского участкового лесничества Туринского лесничества с автомобильной дорогой Николаевка – Ленское на юг по автомобильной дороге Николаевка – Ленское до пересечения с рекой Тура.

Южная граница: от пересечения автомобильной дороги Николаевка – Ленское с рекой Тура на запад вверх по течению по левому берегу реки Тура до пересечения с автомобильной дорогой Жуковское – Кумарьинское.

Западная граница: от пересечения автомобильной дороги Жуковское – Кумарьинское с рекой Тура на север по автомобильной дороге Жуковское – Кумарьинское до пересечения с северной границей квартала 17 Ленского участка Ленского участкового лесничества Туринского лесничества.

**Описание границ охотничьего угодья «Кушвинское кооперативно-промысловое хозяйство»**

Северная граница: от северо-западного угла квартала 27 Азиатского участка Азиатского участкового лесничества Кушвинского лесничества на восток по северным границам кварталов 27, 29–33 Азиатского участка Азиатского участкового лесничества Кушвинского лесничества, северным границам кварталов 52–54 Верхне-Туринского участка Азиатского участкового лесничества Кушвинского лесничества до юго-западного угла квартала 39 Верхне-Туринского Азиатского участкового лесничества Кушвинского лесничества, далее на север по западной границе квартала 39 Верхне-Туринского участка Азиатского участкового лесничества Кушвинского лесничества до пересечения с автомобильной дорогой Нижняя-Тура – НПС Арбатская, далее на север по автомобильной дороге Нижняя-Тура – НПС Арбатская до пересечения с северной границей квартала 10 Верхне-Туринского участка Азиатского участкового лесничества Кушвинского лесничества, далее на восток по северным границам кварталов 10–12 Верхне-Туринского участка Азиатского участкового лесничества Кушвинского лесничества до северо-восточного угла квартала 12 Верхне-Туринского участка Азиатского участкового лесничества Кушвинского лесничества, далее на север по западной границе квартала 1 Верхне-Туринского участка Азиатского участкового лесничества Кушвинского лесничества до северо-западного угла квартала 1 Верхне-Туринского участка Азиатского участкового лесничества Кушвинского лесничества, далее на восток по северной границе квартала 1 Верхне-Туринского участка Азиатского участкового лесничества Кушвинского лесничества, северным границам кварталов 1, 2, 4 урочища ООО «Земледелец» Азиатского участкового лесничества Кушвинского лесничества, северным границам кварталов 2–4 Верхне-Туринского участка Азиатского участкового лесничества Кушвинского лесничества до пересечения с автомобильной дорогой Верхняя Тура – Нижняя Тура.

Восточная граница: от пересечения северной границы квартала 4 Верхне-Туринского участка Азиатского участкового лесничества Кушвинского лесничества с автомобильной дорогой Верхняя Тура – Нижняя Тура на юг по автомобильной дороге Верхняя Тура – Нижняя Тура до южной границы квартала 40 урочища ООО «Земледелец» Азиатского участкового лесничества Кушвинского лесничества, далее на запад по южной границе квартала 40 урочища ООО «Земледелец» Азиатского участкового лесничества Кушвинского лесничества до северо-восточного угла 41 урочища ООО «Земледелец» Азиатского участкового лесничества Кушвинского лесничества, далее на юг по восточной границе квартала 41 урочища ООО «Земледелец» Азиатского участкового лесничества Кушвинского лесничества до берега Верхнетуринского пруда (водохранилища), далее 1670 метров на юго-восток по берегу Верхнетуринского пруда (водохранилища), далее на юг по акватории Верхнетуринского пруда (водохранилища) до северного угла квартала 131 Верхне-Туринского участка Азиатского участкового лесничества Кушвинского лесничества, далее на юго-восток по северо-восточной границе квартала 131 Верхне-Туринского участка Азиатского участкового лесничества Кушвинского лесничества до пересечения с автомобильной дорогой Кушва – Верхняя Тура, далее на юго-восток по автомобильной дороге Кушва – Верхняя Тура до северо-восточного угла квартала 131 Верхне-Туринского участка Азиатского участкового лесничества Кушвинского лесничества, далее на юг по берегу Верхнетуринского пруда (водохранилища) до юго-западного угла квартала 127 Верхне-Туринского участка Азиатского участкового лесничества

Кушвинского лесничества, далее по прямой на северо-запад до юго-восточного угла квартала 120 Верхне-Туринского участка Азиатского участкового лесничества Кушвинского лесничества, далее на запад по южным границам кварталов 120, 126, 125 Верхне-Туринского участка Азиатского участкового лесничества Кушвинского лесничества до юго-западного угла квартала 125 Верхне-Туринского участка Азиатского участкового лесничества Кушвинского лесничества, далее на запад по южным границам кварталов 145, 144, 143 Азиатского участка Азиатского участкового лесничества Кушвинского лесничества до северо-восточного угла квартала 146 Азиатского участка Азиатского участкового лесничества Кушвинского лесничества, далее на юг по восточным границам кварталов 146, 164 Азиатского участка Азиатского участкового лесничества Кушвинского лесничества до железной дороги Пермь – Екатеринбург, далее на запад по железной дороге Пермь – Екатеринбург до административной границы поселка Азиатская, далее на север по административной границе поселка Азиатская до северо-восточного угла квартала 162 Азиатского участка Азиатского участкового лесничества Кушвинского лесничества, далее на юг по восточной границе квартала 162 Азиатского участка Азиатского участкового лесничества Кушвинского лесничества до пересечения с автомобильной дорогой Азиатская – Усть-Тискос, далее на юго-запад по автомобильной дороге Азиатская – Усть-Тискос до реки Серебряная, далее вниз по течению по середине реки Серебряная до юго-восточного угла квартала 261 Кедровского участка Кушвинского участкового лесничества Кушвинского лесничества.

Южная граница: от юго-восточного угла квартала 261 Кедровского участка Кушвинского участкового лесничества Кушвинского лесничества на запад по южным границам кварталов 261, 260, 259, 258, 257, 256, 255, 254, 253, 252, 251, 250, 249, 248 Кедровского участка Кушвинского участкового лесничества Кушвинского лесничества до юго-западного угла квартала 248 Кедровского участка Кушвинского участкового лесничества Кушвинского лесничества.

Западная граница: от юго-западного угла квартала 248 Кедровского участка Кушвинского участкового лесничества Кушвинского лесничества на север по западным границам кварталов 248, 233, 215 Кедровского участка Кушвинского участкового лесничества Кушвинского лесничества до юго-восточного угла квартала 196 Кедровского участка Кушвинского участкового лесничества Кушвинского лесничества, далее на запад по южным границам кварталов 196, 195 Кедровского участка Кушвинского участкового лесничества Кушвинского лесничества до юго-западного угла квартала 195 Кедровского участка Кушвинского участкового лесничества Кушвинского лесничества, далее на север по западной границе квартала 195 Кедровского участка Кушвинского участкового лесничества Кушвинского лесничества до юго-восточного угла квартала 173 Кедровского участка Кушвинского участкового лесничества Кушвинского лесничества, далее на запад по южным границам кварталов 173, 172 Кедровского участка Кушвинского участкового лесничества Кушвинского лесничества до юго-западного угла квартала 172 Кедровского участка Кушвинского участкового лесничества Кушвинского лесничества, далее на север по западным границам кварталов 172, 148, 122 Кедровского участка Кушвинского участкового лесничества Кушвинского лесничества до юго-восточного угла квартала 95 Кедровского участка Кушвинского участкового лесничества Кушвинского лесничества, далее на запад по южным границам кварталов 95, 94 Кедровского участка Кушвинского участкового лесничества Кушвинского лесничества до юго-западного угла квартала 94 Кедровского участка Кушвинского участкового лесничества Кушвинского лесничества, далее на север по западным границам кварталов 94, 66 Кедровского участка Кушвинского участкового лесничества Кушвинского лесничества до северо-западного угла квартала 66 Кедровского участка Кушвинского участкового лесничества Кушвинского лесничества, далее на восток по северным границам кварталов 66–77 Кедровского участка Кушвинского участкового лесничества Кушвинского лесничества до западной границы квартала 78 Кедровского участка Кушвинского участкового лесничества Кушвинского лесничества, далее на северо-запад по западным границам кварталов 78, 49 Кедровского участка Кушвинского участкового лесничества Кушвинского лесничества до северо-западного угла квартала 49 Кедровского участка Кушвинского участкового лесничества Кушвинского

лесничества, далее на восток по северным границам кварталов 49–51 Кедровского участка Кушвинского участкового лесничества Кушвинского лесничества до юго-западного угла квартала 35 Кедровского участка Кушвинского участкового лесничества Кушвинского лесничества, далее на север по западным границам кварталов 35, 23, 11 до северо-западного угла квартала 11 Кедровского участка Кушвинского участкового лесничества Кушвинского лесничества, далее на восток по северным границам кварталов 11, 12 Кедровского участка Кушвинского участкового лесничества Кушвинского лесничества до юго-западного угла квартала 1 Кедровского участка Кушвинского участкового лесничества Кушвинского лесничества, далее на север по западной границе квартала 1 Кедровского участка Кушвинского участкового лесничества Кушвинского лесничества, западным границам кварталов 166, 150, 126, 101 Азиатского участка Азиатского участкового лесничества Кушвинского лесничества до юго-западного угла квартала 76 Азиатского участка Азиатского участкового лесничества Кушвинского лесничества, далее на восток по северным границам кварталов 76–78 Азиатского участка Азиатского участкового лесничества Кушвинского лесничества до юго-западного угла квартала 55 Азиатского участка Азиатского участкового лесничества Кушвинского лесничества, далее на север по западным границам кварталов 55, 43, 34, 27 Азиатского участка Азиатского участкового лесничества Кушвинского лесничества до северо-западного угла квартала 27 Азиатского участка Азиатского участкового лесничества Кушвинского лесничества.

За исключением лесопарковых зон кварталов 144 Кедровского участка Кушвинского участкового лесничества Кушвинского лесничества, 140, 141 Азитского участка Азиатского участкового лесничества Кушвинского лесничества, 6, 109, 113–115, 120–122, 127, 128 Верхне-Туринского участка Азиатского участкового лесничества Кушвинского лесничества.

За исключением земель, непригодных для осуществления видов деятельности в сфере охотничьего хозяйства, в том числе земель населенных пунктов (деревня Кедровка, поселок Хребет-Уральский, поселок Чекмень, деревня Мостовая), в следующих границах:

| | |
|---|---|
| 1 | |
| 58.1741011 | 59.3559379 |
| 58.1739720968482 | 59.3562706180804 |
| 2 | |
| 58.1732878 | 59.3580355 |
| 58.1719863 | 59.357542 |
| 58.1703595 | 59.351866 |
| 58.169904 | 59.3483494 |
| 58.1679842 | 59.3484111 |
| 58.1669429 | 59.3510023 |
| 58.1660317 | 59.3550742 |
| 58.1670405 | 59.3587142 |
| 58.1678865 | 59.3622308 |
| 58.1690905 | 59.3657475 |
| 58.1674635 | 59.3693875 |
| 58.1681794 | 59.3725339 |
| 58.1695596969732 | 59.3742936874769 |
| 3 | |
| 58.3607343 | 59.5144727 |
| 58.3593725045827 | 59.5150615234112 |
| 58.3593279656585 | 59.5149144690859 |
| 58.3589774482346 | 59.5152323408656 |
| 58.3581438 | 59.5155928 |
| 58.3579842050329 | 59.516133077784 |
| 58.3572811524272 | 59.5167706511764 |
| 58.3572400270252 | 59.5168124388286 |
| 58.3572875784126 | 59.5166321906789 |
| 58.3578683378658 | 59.5144304154374 |
| 58.3590081923687 | 59.5100898422751 |
| 58.358566068206 | 59.509123572459 |

| | |
|---|---|
| 58.3573008786051 | 59.5139491018902 |
| 4 | |
| 58.3498858326492 | 59.5453945346195 |
| 58.3502652952474 | 59.5453577142331 |
| 5 | |
| 58.3523558845073 | 59.5505855181905 |
| 58.3529872467753 | 59.5506365509159 |
| 58.3530053307595 | 59.5506002571133 |
| 58.353132629901 | 59.5503444814135 |
| 58.3531756551177 | 59.5502576199432 |
| 6 | |
| 58.3691860565512 | 59.7978737946451 |
| 58.3687602 | 59.7939973 |
| 58.3680651 | 59.7916821 |
| 58.3617408 | 59.7861869 |
| 58.3596457 | 59.7858056 |
| 58.3527652 | 59.7831443 |
| 58.3504192 | 59.7896143 |
| 58.3481986799642 | 59.7903621706001 |
| 7 | |
| 58.347803988058 | 59.7904950978152 |
| 58.3476951637491 | 59.7905317481974 |
| 58.3465690054367 | 59.7909110146632 |
| 8 | |
| 58.3762813798503 | 59.8124731037373 |
| 58.3753153298666 | 59.8115159965331 |
| 58.3745126374554 | 59.8107207546244 |
| 9 | |
| 58.4614288 | 59.8379704 |
| 58.4613216 | 59.8363319 |
| 58.4603574 | 59.8355126 |
| 58.460286 | 59.8344886 |
| 58.4572682 | 59.8329183 |
| 58.4552682 | 59.8329183 |
| 58.4526249999999 | 59.8341131 |
| 58.4506604 | 59.8351371 |
| 58.450714 | 59.8364001 |
| 58.4498298 | 59.8369293 |
| 58.4498621781547 | 59.8374190194422 |
| 10 | |
| 58.4158804699172 | 59.3867865249388 |
| 58.4131287270195 | 59.3877017522532 |
| 58.4127110657622 | 59.3878413314685 |
| 58.4122514036498 | 59.3891493639584 |
| 58.4116611300576 | 59.3908303718649 |
| 58.4115018512787 | 59.3906198357044 |
| 58.4113126614563 | 59.3905636636719 |
| 58.4107329175056 | 59.3923930747158 |
| 58.4098434627901 | 59.3951997872718 |
| 58.4083894 | 59.3968105 |
| 58.40805498776 | 59.3983543030558 |
| 58.405484319669 | 59.4020208142011 |
| 58.408429081653 | 59.407656808592 |
| 58.4094664170605 | 59.4070480640421 |
| 58.4106826913027 | 59.406334959499 |
| 58.4115367 | 59.4062948 |
| 58.4157514 | 59.4017887 |
| 58.4179765 | 59.3956518 |
| 58.4170185610603 | 59.3938585476648 |
| 58.4177635675769 | 59.3904423835525 |

| | |
|---|---|
| 58.4163022805147 | 59.3876053816861 |
| 58.4158804699172 | 59.3867865249388 |

**Описание границ охотничьего угодья «Кушпайское»**

Северная граница: от поселка Каменка на северо-восток по автомобильной дороге Каменка – Красный Яр до места пересечения с восточной границей квартала 54 Каменского участка Павдинского участкового лесничества Ново-Лялинского лесничества.

Восточная граница: от места пересечения автомобильной дороги Каменка – Красный с восточной границей квартала 54 Каменского участка Павдинского участкового лесничества Ново-Лялинского лесничества на юг по восточным границам кварталов 54, 72, 90, 108 Каменского участка Павдинского участкового лесничества Ново-Лялинского лесничества, восточным границам кварталов 12, 28, 53, 78, 116, 145, 176, 208, 253, 270 Юртинского участка Старолялинского участкового лесничества Ново-Лялинского лесничества до места пересечения с автомобильной дорогой Павда – Юрты – Позднякова – Караульское.

Южная граница: от места пересечения восточной границы квартала 270 Юртинского участка Старолялинского участкового лесничества Ново-Лялинского лесничества с автомобильной дорогой Павда – Юрты – Позднякова – Караульское на запад по автомобильной дороге Павда – Юрты – Позднякова – Караульское до пересечения с западной границей квартала 164 Павдинского участка Павдинского участкового лесничества Ново-Лялинского лесничества, далее на север по западной границе квартала 164 Павдинского участка Павдинского участкового лесничества Ново-Лялинского лесничества до северо-западного угла квартала 164 Павдинского участка Павдинского участкового лесничества Ново-Лялинского лесничества, далее на восток по северной границе квартала 164 Павдинского участка Павдинского участкового лесничества Ново-Лялинского лесничества до юго-западного угла квартала 141 Павдинского участка Павдинского участкового лесничества Ново-Лялинского лесничества, далее на север по западной границе квартала 141 Павдинского участка Павдинского участкового лесничества Ново-Лялинского лесничества до юго-восточного угла квартала 133 Павдинского участка Павдинского участкового лесничества Ново-Лялинского лесничества, далее на запад по южным границам кварталов 133, 132 Павдинского участка Павдинского участкового лесничества Ново-Лялинского лесничества до юго-западного угла квартала 132 Павдинского участка Павдинского участкового лесничества Ново-Лялинского лесничества.

Западная граница: от юго-западного угла квартала 132 Павдинского участка Павдинского участкового лесничества Ново-Лялинского лесничества на север по западной границе квартала 132 Павдинского участка Павдинского участкового лесничества Ново-Лялинского лесничества до юго-восточного угла квартала 107 Павдинского участка Павдинского участкового лесничества Ново-Лялинского лесничества, далее на запад по южной границе квартала 107 Павдинского участка Павдинского участкового лесничества Ново-Лялинского лесничества до пересечения с автомобильной дорогой Павда – Каменка, далее на северо-восток по автомобильной дороге Павда – Каменка до поселка Каменка.

За исключением лесопарковых зон квартала 172 Павдинского участка Павдинского участкового лесничества Ново-Лялинского лесничества.

**Описание границ охотничьего угодья «Крестьянское фермерское хозяйство Бунькова А.Н.»**

Северная граница: от северо-западного угла квартала 83 Гаранинского участка Гаранинского участкового лесничества Синячихинского лесничества на восток по северным границам кварталов 83–94 Гаранинского участка Гаранинского участкового лесничества Синячихинского лесничества до северо-восточного угла квартала 94 Гаранинского участка Гаранинского участкового лесничества Синячихинского лесничества.

Восточная граница: от северо-восточного угла квартала 94 Гаранинского участка Гаранинского участкового лесничества Синячихинского лесничества на юг по восточным границам кварталов 94, 96, 120, 141, 168, 191, 190 Гаранинского участка Гаранинского участкового лесничества Синячихинского лесничества, западной границе квартала 41 Ницинского участка Ницинского участкового лесничества Ирбитского лесничества, по западным границам кварталов 4, 5, 14 урочища ТОО «Рудновское» Ницинского участкового лесничества Ирбитского лесничества до пересечения с серединой реки Ница.

Южная граница: от пересечения середины реки Ница с западной границей квартала 14 урочища ТОО «Рудновское» Ницинского участкового лесничества Ирбитского лесничества вверх по течению по середине реки Ница до устья реки Черная.

Западная граница: от устья реки Черная вверх по течению по середине реки Черная до пересечения с восточной границей квартала 226 Гаранинского участка Гаранинского участкового лесничества Синячихинского лесничества, далее на север по восточной границе квартала 226 Гаранинского участка Гаранинского участкового лесничества Синячихинского лесничества до линии электропередачи Гаранинка – Михалева, далее на север по линии электропередачи Гаранинка – Михалева до пересечения с южной границей квартала 158 Гаранинского участка Гаранинского участкового лесничества Синячихинского лесничества, далее на запад по южным границам кварталов 157, 158 Гаранинского участка Гаранинского участкового лесничества Синячихинского лесничества до юго-западного угла квартала 157 Гаранинского участка Гаранинского участкового лесничества Синячихинского лесничества, далее на север по западным границам кварталов 157, 136, 115, 83 Гаранинского участка Гаранинского участкового лесничества Синячихинского лесничества до северо-западного угла квартала 83 Гаранинского участка Гаранинского участкового лесничества Синячихинского лесничества.

За исключением земель, непригодных для осуществления видов деятельности в сфере охотничьего хозяйства, в том числе земель населенных пунктов (деревня Михалёва, деревня Бунькова, село Голубковское), в следующих границах:

| | |
|---|---|
| 1 | |
| 57.9300974624637 | 62.3825679741813 |
| 57.9300814 | 62.3826654 |
| 57.9322556 | 62.3818666 |
| 57.9332346 | 62.3801829 |
| 57.9332474390247 | 62.3801512482376 |
| 57.9332959960919 | 62.3800714008599 |
| 57.9342621581276 | 62.3778796306688 |
| 57.9351358 | 62.3789269 |
| 57.9351786863042 | 62.378859012723 |
| 57.9353595403916 | 62.3790931696842 |
| 57.936254817699 | 62.3776733824294 |
| 57.9361404639808 | 62.3773365577387 |
| 57.9367848 | 62.3763166 |
| 57.9367595439661 | 62.3761184667875 |
| 57.9370364900376 | 62.3757317778936 |
| 57.9369662115639 | 62.3754739175544 |
| 57.9364010610248 | 62.3733061734142 |
| 2 | |
| 57.9343098898442 | 62.4835919560436 |
| 57.9342852 | 62.4836738 |
| 57.9355485 | 62.484189 |
| 57.9379708 | 62.4819075 |
| 57.939747 | 62.4773445 |
| 57.9416054 | 62.4763137 |
| 57.9412997 | 62.4604796 |
| 57.9435061 | 62.4447808 |
| 57.9412671 | 62.4425664 |
| 57.9377689 | 62.4418292 |

| | |
|---|---|
| 57.937764 | 62.4361754 |
| 57.9350236 | 62.4384069 |
| 57.9349429 | 62.4393956 |
| 57.9349770990486 | 62.4394573367912 |
| 3 | |
| 57.940276 | 62.4832375 |
| 57.9389079 | 62.4841811 |
| 57.9400473 | 62.4877284 |
| 57.9384256 | 62.4891243 |
| 57.939107 | 62.4904495 |
| 57.9387676 | 62.4909829 |
| 57.9386293 | 62.4921691 |
| 57.9384204 | 62.492985 |
| 57.9386247 | 62.4931775 |
| 57.9392768 | 62.492643 |
| 57.9399161 | 62.4934327 |
| 57.9405544 | 62.4955854 |
| 57.9408291 | 62.4983598 |
| 57.9414268 | 62.5015498 |
| 57.9415199 | 62.5040864 |
| 57.9410477 | 62.5065648 |
| 57.939983 | 62.5088166 |
| 57.9394429 | 62.5116432 |
| 57.9445453 | 62.5255477 |
| 57.9468229 | 62.5166213 |
| 57.9475525 | 62.5155147 |
| 57.9485702 | 62.5091975 |
| 57.9481871 | 62.5061178 |
| 57.9491181 | 62.503559 |
| 57.9488454 | 62.4984671 |
| 57.9472113 | 62.4885966 |
| 57.9423587 | 62.4881256 |
| 57.940276 | 62.4832375 |

**Описание границ охотничьего угодья «Кытлымское»**

Северная граница: от северо-западного угла квартала 209 Тыпыльского участка Кытлымского участкового лесничества Карпинского лесничества на восток по северным границам кварталов 209–220 Тыпыльского участка Кытлымского участкового лесничества Карпинского лесничества до юго-восточного угла квартала 203 Тыпыльского участка Кытлымского участкового лесничества Карпинского лесничества, далее на север по восточной границе квартала 203 Тыпыльского участка Кытлымского участкового лесничества Карпинского лесничества до северо-восточного угла квартала 203 Тыпыльского участка Кытлымского участкового лесничества Карпинского лесничества, далее на запад по северной границе квартала 203 Тыпыльского участка Кытлымского участкового лесничества Карпинского лесничества до пересечения с рекой Большая, далее вниз по течению по середине реки Большая до устья реки Косьва, далее вниз по течению по середине реки Косьва до пересечения с восточной границей квартала 63 Кытлымского участка Кытлымского участкового лесничества Карпинского лесничества Карпинского лесничества, далее на север по восточной границе квартала 63 Кытлымского участка Кытлымского участкового лесничества Карпинского лесничества до северо-западного угла квартала 73 Кытлымского участка Кытлымского участкового лесничества Карпинского лесничества, далее на восток по северным границам кварталов 73–76 Кытлымского участка Кытлымского участкового лесничества Карпинского лесничества, до северо-восточного угла квартала 76 Кытлымского участка Кытлымского участкового лесничества Карпинского лесничества.

Восточная граница: от северо-восточного угла квартала 76 Кытлымского участка Кытлымского участкового лесничества Карпинского лесничества на юг по восточным границам кварталов 76, 80 Кытлымского участка Кытлымского участкового лесничества Карпинского лесничества, восточным границам кварталов 208, 225, 240. 254, 265 Тыпыльского участка Кытлымского участкового лесничества Карпинского лесничества до юго-восточного угла квартала 264 Тыпыльского участка Кытлымского участкового лесничества Карпинского лесничества.

Юго-западная граница: от юго-восточного угла квартала 264 Тыпыльского участка Кытлымского участкового лесничества Карпинского лесничества на запад по южным и юго-западным границам кварталов 264, 263, 262, 261, 260, 259, 258, 257, 256, 255, 241, 226, 210, 209 Тыпыльского участка Кытлымского участкового лесничества Карпинского лесничества до северо-западного угла квартала 209 Тыпыльского участка Кытлымского участкового лесничества Карпинского лесничества.

За исключением земель, непригодных для осуществления видов деятельности в сфере охотничьего хозяйства, в следующих границах:

| | |
|---|---|
| 59.2948625 | 58.9753389 |
| 59.2931971 | 58.9746737 |
| 59.2919041 | 58.9774203 |
| 59.2929231 | 58.9793944 |
| 59.2916082 | 58.9823985 |
| 59.2902714 | 58.9869475 |
| 59.2918055 | 58.9882564 |
| 59.2936354 | 58.9811754 |
| 59.2947201 | 58.9786863 |
| 59.2965498 | 58.9769912 |
| 59.2980508 | 58.9762187 |
| 59.2980727 | 58.9734506 |
| 59.2977105 | 58.9733197 |
| 59.2955199 | 58.972528 |

**Описание границ охотничьего угодья «Латанское»**

Северная граница: от места пересечения автомобильной дороги Караульское – Верхняя Лобва – Веселовка с границей Новолялинского муниципального округа Свердловской области и муниципального округа Краснотурьинск Свердловской области на восток по границе Новолялинского муниципального округа Свердловской области и муниципального округа Краснотурьинск Свердловской области до северо-восточного угла квартала 8 Шайтанского участка Коноплянского участкового лесничества Новолялинского лесничества.

Восточная граница: от северо-восточного угла квартала 8 Шайтанского участка Коноплянского участкового лесничества на восток по границе Новолялинского муниципального округа Свердловской области и Серовского муниципального округа Свердловской области до северо-западного угла квартала 1 Коноплянского участка Коноплянского участкового лесничества Новолялинского лесничества, далее на юг по восточным границам кварталов 91, 102 Шайтанского участка Коноплянского участкового лесничества Новолялинского лесничества до юго-восточного угла квартала 102 Шайтанского участка Коноплянского участкового лесничества Новолялинского лесничества, далее на запад по южной границе квартала 102 Шайтанского участка Коноплянского участкового лесничества Новолялинского лесничества до восточной границы квартала 101 Шайтанского участка Коноплянского участкового лесничества Новолялинского лесничества, далее на юг по восточной границе квартала 101 Шайтанского участка Коноплянского участкового лесничества Новолялинского лесничества до юго-восточного угла квартала 101 Шайтанского участка Коноплянского участкового лесничества Новолялинского лесничества, далее на запад по южной границе квартала 101 Шайтанского участка Коноплянского участкового лесничества Новолялинского лесничества до северо-

восточного угла квартала 111 Шайтанского участка Коноплянского участкового лесничества Новолялинского лесничества, далее на юг по восточным границам кварталов 111, 126, 136, 148 Шайтанского участка Коноплянского участкового лесничества Новолялинского лесничества до северо-западного угла квартала 160 Шайтанского участка Коноплянского участкового лесничества Новолялинского лесничества, далее на восток по северной границе квартала 160 Шайтанского участка Коноплянского участкового лесничества Новолялинского лесничества до северо-восточного угла квартала 160 Шайтанского участка Коноплянского участкового лесничества Новолялинского лесничества, далее на юг по восточной границе квартала 160 Шайтанского участка Коноплянского участкового лесничества Новолялинского лесничества до северной границы квартала 40 Юртинского участка Старолялинского участкового лесничества Новолялинского лесничества, далее на восток по северным границам кварталов 40, 41 Юртинского участка Старолялинского участкового лесничества Новолялинского лесничества до северо-восточного угла квартала 41 Юртинского участка Старолялинского участкового лесничества Новолялинского лесничества, далее на юг по восточной границе квартала 41 до северо-западного угла квартала 201 Коноплянского участка Коноплянского участкового лесничества Новолялинского лесничества, далее на восток по северным границам кварталов 201, 203–206 Коноплянского участка Коноплянского участкового лесничества Новолялинского лесничества до северо-восточного угла квартала 206 Коноплянского участка Коноплянского участкового лесничества Новолялинского лесничества, далее на юг по восточным границам кварталов 206, 224, 234, 257, 286, 304 Коноплянского участка Коноплянского участкового лесничества Новолялинского лесничества, восточным границам кварталов 21, 47 Новоселовского участка Отвинского участкового лесничества Новолялинского лесничества до северо-западного угла квартала 61 Новоселовского участка Отвинского участкового лесничества Новолялинского лесничества, далее на восток по северной границе квартала 61 Новоселовского участка Отвинского участкового лесничества Новолялинского лесничества до северо-восточного угла квартала 61 Новоселовского участка Отвинского участкового лесничества Новолялинского лесничества, далее на юг по восточной границе квартала 61 Новоселовского участка Отвинского участкового лесничества Новолялинского лесничества до пересечения с автомобильной дорогой Новая Ляля – Нижнее Бессоново – Караульское.

Южная граница: от пересечения восточной границы квартала 61 Новоселовского участка Отвинского участкового лесничества Новолялинского лесничества с автомобильной дорогой Новая Ляля – Нижнее Бессоново – Караульское на запад по автомобильной дороге Новая Ляля – Нижнее Бессоново – Караульское до села Караульское.

Западная граница: от села Караульское по автомобильной дороге Караульское – Верхняя Лобва – Веселовка с границей Новолялинского муниципального округа Свердловской области и муниципального округа Краснотурьинск Свердловской области.

За исключением земель, непригодных для осуществления видов деятельности в сфере охотничьего хозяйства, в том числе земель населенных пунктов (село Караульское, деревня Нижнее Бессоново, деревня Верхняя Лобва), в следующих границах:

| 1 | |
|---|---|
| 59.4678186120951 | 60.1303802095349 |
| 59.4678773 | 60.1339951 |
| 59.468779 | 60.134026 |
| 59.469124 | 60.1343347 |
| 59.4693122 | 60.1349212 |
| 59.4692761 | 60.1356584 |
| 59.4697626 | 60.1354954 |
| 59.4711077 | 60.1348132 |
| 59.4719309 | 60.1345816 |
| 59.4727619 | 60.1338871 |
| 59.4732637 | 60.132853 |
| 59.4749806 | 60.1243948 |
| 59.4753255 | 60.122234 |

| | |
|---|---|
| 59.4737728594068 | 60.1217430500815 |
| 2 | |
| 59.0504001 | 60.2411014 |
| 59.0506795 | 60.2401259 |
| 59.0507748 | 60.2386936 |
| 59.0512764 | 60.2383973 |
| 59.0514034 | 60.2367921 |
| 59.0507684 | 60.2334088 |
| 59.0510796 | 60.2324828 |
| 59.0516574 | 60.2319642 |
| 59.0534862 | 60.2311863 |
| 59.0538037 | 60.2307911 |
| 59.0540005 | 60.2303837 |
| 59.0544005 | 60.2296675 |
| 59.0546545 | 60.2289513 |
| 59.055099 | 60.2271609 |
| 59.055499 | 60.2262842 |
| 59.0566926 | 60.2288896 |
| 59.0611616 | 60.2174987 |
| 59.060994 | 60.2171233 |
| 59.0607198 | 60.216827 |
| 59.0605674 | 60.216343 |
| 59.0605928 | 60.2153354 |
| 59.0604557 | 60.2150983 |
| 59.0601814 | 60.2152465 |
| 59.0599884 | 60.2150588 |
| 59.0599783 | 60.2145748 |
| 59.0598919 | 60.2142587 |
| 59.0596278 | 60.2143575 |
| 59.0592012 | 60.2141796 |
| 59.0588 | 60.2137878 |
| 59.0574906 | 60.2156013 |
| 59.0568656 | 60.2161994 |
| 59.0566275 | 60.2168361 |
| 59.0565779 | 60.2184181 |
| 59.0563001 | 60.2199037 |
| 59.0559727 | 60.220251 |
| 59.0545838 | 60.2211192 |
| 59.0541175 | 60.2223539 |
| 59.0540084 | 60.2237238 |
| 59.0529171 | 60.2260196 |
| 59.0525202 | 60.2262898 |
| 59.0519646 | 60.2283734 |
| 59.0517463 | 60.2287207 |
| 59.0505557 | 60.2279876 |
| 59.0518158 | 60.2221803 |
| 59.0510518 | 60.2191513 |
| 59.0509180458755 | 60.219002121445 |
| 3 | |
| 59.047932894596 | 60.2440832304955 |
| 59.0479489 | 60.2441266 |
| 4 | |
| 59.0384503317321 | 60.3913176976313 |
| 59.0364375 | 60.3896566 |
| 59.0366916 | 60.3884465 |
| 59.0358594 | 60.3875328 |
| 59.0354274 | 60.3879897 |
| 59.033801 | 60.3865573 |
| 59.0336549 | 60.3856189 |
| 59.0339598 | 60.3840878 |

| | |
|---|---|
| 59.0332927 | 60.3828037 |
| 59.0327845 | 60.3835816 |
| 59.0317604 | 60.3807918 |
| 59.0304325 | 60.3754861 |
| 59.0287696 | 60.3720616 |
| 59.028427558417 | 60.3724362140545 |

**Описание границ охотничьего угодья «Лебяжское»**

Северная граница: от места пересечения границы Каменского муниципального округа Свердловской области и Белоярского муниципального округа Свердловской области с рекой Каменка вниз по течению по середине реки Каменка до деревни Чечулина, далее на северо-восток по грунтовой автомобильной дороге Чечулина – Каменноозерское до границы Каменского муниципального округа Свердловской области и муниципального образования муниципальный округ Богданович Свердловской области, далее на восток по границе Каменского муниципального округа Свердловской области и муниципального образования муниципальный округ Богданович Свердловской области до места пересечения с железной дорогой Богданович – Каменск-Уральский.

Восточная граница: от места пересечения границы Каменского муниципального округа Свердловской области и муниципального образования муниципальный округ Богданович Свердловской области с железной дорогой Богданович – Каменск-Уральский на юг по железной дороге Богданович – Каменск-Уральский до города Каменск-Уральский.

Южная граница: от города Каменск-Уральский на запад по автомобильной дороге федерального значения 1Р354 Екатеринбург – Шадринск – Курган до места пересечения с границей Каменского муниципального округа Свердловской области и Белоярского муниципального округа Свердловской области.

Западная граница: от места пересечения автомобильной дороги федерального значения 1Р354 Екатеринбург – Шадринск – Курган с границей Каменского муниципального округа Свердловской области и Белоярского муниципального округа Свердловской области на север по границе Каменского муниципального округа Свердловской области и Белоярского муниципального округа Свердловской области до места пересечения с рекой Каменка.

За исключением лесопарковых зон кварталов 13, 15, 17–20, 22, 41–46, 52 Покровского участка Покровского участкового лесничества Свердловского лесничества.

За исключением земель, непригодных для осуществления видов деятельности в сфере охотничьего хозяйства, в том числе земель населенных пунктов (село Покровское, деревня Часовая, поселок Первомайский, село Кисловское, поселок Лебяжье, деревня Соколова, деревня Малиновка, деревня Белоносова, деревня Мосина, деревня Чечулина, село Клевакинское, деревня Мухлынина, деревня Черноусова, село Черемхово, деревня Беловодье, поселок Поселок Госдороги, город Каменск-Уральский, деревня Новый Завод, село Позариха, деревня Свобода), в следующих границах:

| 1 | |
|---|---|
| 56.5476213246777 | 61.486717143056 |
| 56.5464242 | 61.4879116 |
| 56.5426388 | 61.495808 |
| 56.5418817 | 61.5031894 |
| 56.5383595 | 61.5045022 |
| 56.5375248 | 61.5173733 |
| 56.5390423 | 61.5192578 |
| 56.543087 | 61.5146321 |
| 56.5450993 | 61.5167507 |
| 56.5468027 | 61.5210422 |
| 56.5511554 | 61.5162357 |
| 56.5491684 | 61.5031894 |

| | |
|---|---|
| 56.5517823 | 61.4923319 |
| 56.5492312659548 | 61.4876880727264 |
| 2 | |
| 56.4887396 | 61.552904 |
| 56.4811569 | 61.5616588 |
| 3 | |
| 56.4936445085169 | 61.6040319675162 |
| 56.4936870000001 | 61.604082 |
| 56.4954552 | 61.5957906 |
| 56.4973365 | 61.5961674 |
| 56.5023847 | 61.5740184 |
| 4 | |
| 56.6026419384506 | 61.6237226148804 |
| 56.6026137 | 61.6238027 |
| 56.6041181 | 61.6244573 |
| 56.6071455 | 61.6278141 |
| 56.6085838 | 61.6388069 |
| 56.6132006 | 61.6392832 |
| 56.6135129 | 61.6260309 |
| 56.6139258 | 61.6250897 |
| 56.6136119 | 61.6141508 |
| 56.6157228 | 61.6136511 |
| 56.6166307 | 61.6114416 |
| 56.6154967 | 61.6100828 |
| 56.6156452 | 61.6048388 |
| 56.615816 | 61.5953007 |
| 56.6125882 | 61.5941928 |
| 56.6096964 | 61.610884 |
| 56.6103861 | 61.6166285 |
| 56.608415 | 61.6170179 |
| 56.6082772 | 61.6149399 |
| 56.6056157 | 61.6152886 |
| 5 | |
| 56.4727591996244 | 61.6444616039215 |
| 56.4744319 | 61.6440735 |
| 56.4776731 | 61.6332845 |
| 56.4803275 | 61.6221265 |
| 56.4773887 | 61.6159467 |
| 6 | |
| 56.4696119 | 61.6744209 |
| 56.4708603 | 61.6694496 |
| 56.4701209529415 | 61.6674285334753 |
| 7 | |
| 56.6101136 | 61.7199828 |
| 56.6081769 | 61.7230388 |
| 56.6118634 | 61.7424553 |
| 8 | |
| 56.4505955093928 | 61.8013757603793 |
| 56.4507914 | 61.8015743 |
| 56.4510024 | 61.8007744 |
| 56.4515565 | 61.8008515 |
| 56.4522499 | 61.7982426 |
| 56.4515423152521 | 61.7975415255631 |
| 9 | |
| 56.4500265 | 61.8532364 |
| 56.4513951631534 | 61.8459454233635 |
| 56.4513962 | 61.8459399 |
| 56.4525576092908 | 61.8382240600693 |
| 56.4539526824482 | 61.8289558707588 |
| 56.4555381241351 | 61.8184229652863 |

| | |
|---|---|
| 56.4556205 | 61.8178757 |
| 56.4551826 | 61.817564 |
| 56.4557425 | 61.8126004 |
| 56.4493341989065 | 61.808974958184 |
| 56.4492364436764 | 61.8089196539944 |
| 56.4488321 | 61.8086909 |
| 10 | |
| 56.4600113 | 61.8645508 |
| 56.4604905 | 61.8613081 |
| 56.461201 | 61.8576569 |
| 56.4610597 | 61.8572921 |
| 56.4590543 | 61.8478464 |
| 56.4557807 | 61.8471373 |
| 56.4544966 | 61.8470312 |
| 56.4518623 | 61.85109 |
| 11 | |
| 56.4708500008334 | 61.8992110918831 |
| 56.4708982 | 61.8992331 |
| 56.4711848 | 61.8964934 |
| 56.4663123 | 61.8896443 |
| 56.4683531 | 61.880948 |
| 56.4668168 | 61.876714 |
| 56.4588559 | 61.8672338 |
| 56.4588218357567 | 61.867261319058 |
| 12 | |
| 56.562952 | 61.940298 |
| 56.5696587 | 61.9309156 |
| 56.570554 | 61.9243234 |
| 56.568679 | 61.9202148 |
| 56.5653003 | 61.9236795 |
| 56.5659761 | 61.9276042 |
| 56.5584745 | 61.9354535 |
| 56.5585766332406 | 61.9408966252257 |
| 13 | |
| 56.5306469 | 61.5402374 |
| 56.5273333 | 61.543499 |
| 56.5215575 | 61.5431557 |
| 56.5156862 | 61.5469322 |
| 56.5121818 | 61.5507088 |
| 56.5133465 | 61.5547337 |
| 56.514361 | 61.5585285 |
| 56.5152881 | 61.5621152 |
| 56.51749 | 61.5613213 |
| 56.5207053 | 61.5615234 |
| 56.5213682 | 61.5653 |
| 56.5239248 | 61.5654717 |
| 56.5308617 | 61.5641233 |
| 56.5318776 | 61.559247 |
| 56.5317758 | 61.5515394 |
| 56.5335562 | 61.545706 |
| 56.5330308 | 61.5412085 |
| 56.5306469 | 61.5402374 |
| 14 | |
| 56.6087586 | 61.5656172 |
| 56.6051815 | 61.5678778 |
| 56.6087808 | 61.5917756 |
| 56.6127351 | 61.5925829 |
| 56.6087586 | 61.5656172 |
| 15 | |
| 56.5495727 | 61.6525449 |

| | |
|---|---|
| 56.5467151 | 61.6549559 |
| 56.5417418 | 61.6558274 |
| 56.539233 | 61.657695 |
| 56.5394015 | 61.6632413 |
| 56.5419602 | 61.6631734 |
| 56.5429087 | 61.6657881 |
| 56.5467276 | 61.6637507 |
| 56.5491048 | 61.6617246 |
| 56.5505273 | 61.6557708 |
| 56.5495727 | 61.6525449 |
| 16 | |
| 56.6043046 | 61.6986259 |
| 56.6022501 | 61.7038646 |
| 56.6023102 | 61.7075971 |
| 56.6068395 | 61.7088849 |
| 56.6085694 | 61.7171357 |
| 56.6107437 | 61.7196023 |
| 56.6146355 | 61.7276567 |
| 56.616293 | 61.7254302 |
| 56.6144913 | 61.7158479 |
| 56.6108158 | 61.7056108 |
| 56.6043046 | 61.6986259 |
| 17 | |
| 56.5761156 | 61.7056827 |
| 56.5715766 | 61.7082576 |
| 56.5725025 | 61.7174976 |
| 56.572806 | 61.7243938 |
| 56.5748779 | 61.7295534 |
| 56.571313 | 61.7373404 |
| 56.5722746 | 61.7399182 |
| 56.5771113 | 61.735246 |
| 56.5821667 | 61.7487697 |
| 56.5859481 | 61.7443065 |
| 56.5800867 | 61.7271403 |
| 56.5827339 | 61.7250804 |
| 56.5861372000001 | 61.7189006 |
| 56.5900128 | 61.7159824 |
| 56.5954001 | 61.7142657 |
| 56.5945495 | 61.707056 |
| 56.5800867 | 61.7122058 |
| 56.5761156 | 61.7056827 |
| 18 | |
| 56.5655961 | 61.7294153 |
| 56.5631043 | 61.7300889 |
| 56.5603561 | 61.7315001 |
| 56.5600557 | 61.7300247 |
| 56.558518 | 61.7308266 |
| 56.5587831 | 61.7324783 |
| 56.5489987 | 61.7398071 |
| 56.5456218 | 61.7459491 |
| 56.547549 | 61.7479857 |
| 56.5510495 | 61.745484 |
| 56.5552126 | 61.741122 |
| 56.5577933 | 61.7400155 |
| 56.5581998 | 61.7376581 |
| 56.5658435 | 61.73498 |
| 56.5655961 | 61.7294153 |
| 19 | |
| 56.5385534 | 61.7467448 |
| 56.5348124 | 61.7474145 |

| | |
|---|---|
| 56.5295133 | 61.7521025 |
| 56.525675 | 61.7592074 |
| 56.5253217 | 61.7652057 |
| 56.5288388 | 61.7668946 |
| 56.5360969 | 61.7643613 |
| 56.5447502 | 61.7563829 |
| 56.5448465 | 61.7498022 |
| 56.5385534 | 61.7467448 |
| 20 | |
| 56.5026689 | 61.7702273 |
| 56.4933833 | 61.7796687 |
| 56.4880762 | 61.7935733 |
| 56.4840664 | 61.8013036 |
| 56.4846641 | 61.8052463 |
| 56.4891187 | 61.8097095 |
| 56.496605 | 61.797028 |
| 56.4993529 | 61.7981438 |
| 56.5089212 | 61.8007831 |
| 56.5129941 | 61.7939166 |
| 56.5118575 | 61.7831019 |
| 56.5083528 | 61.7734889 |
| 56.5026689 | 61.7702273 |
| 21 | |
| 56.5038581 | 61.8436619 |
| 56.5024709 | 61.8451005 |
| 56.5024709 | 61.8469855 |
| 56.4999064 | 61.8524258 |
| 56.502334 | 61.8587755 |
| 56.5046429 | 61.857585 |
| 56.5067235 | 61.8624961 |
| 56.5079645 | 61.8618512 |
| 56.5075173 | 61.8572377 |
| 56.5093696 | 61.8536329 |
| 56.5087948 | 61.8514006 |
| 56.5038581 | 61.8436619 |

**Описание границ охотничьего угодья «Лебяжье»**

Северная граница: от пересечения автомобильной дороги Новое Село – Красноуфимск с автомобильной дорогой Новое Село – Быково на запад по автомобильной дороге Новое Село – Быково до пересечения южной границы земельного участка сельскохозяйственного производственного кооператива «Бакряжский» и административной границы Свердловской области и Пермской области (граница Красноуфимского муниципального округа Свердловской области).

Восточная граница: от пересечения южной границы земельного участка сельскохозяйственного производственного кооператива «Бакряжский» и административной границы Свердловской области и Пермской области на юго-восток по южной границе земельного участка сельскохозяйственного производственного кооператива «Бакряжский», южной и западной границам земельного участка сельскохозяйственного производственного кооператива «Ачитский» до северной границы квартала 108 Афанасьевского участка Ачитского участкового лесничества Красноуфимского лесничества Ачитского лесхоза, далее на запад по северным границам кварталов 108, 107 Афанасьевского участка Ачитского участкового лесничества Красноуфимского лесничества до северо-западного угла квартала 107 Афанасьевского участка Ачитского участкового лесничества Красноуфимского лесничества, далее на юго-восток по западной границе квартала 107 Афанасьевского участка Ачитского участкового лесничества Красноуфимского лесничества до западной границы земельного участка сельскохозяйственного

производственного кооператива «Ачитский», далее на юго-восток по западной границе земельного участка сельскохозяйственного производственного кооператива «Ачитский» до пересечения с автомобильной дорогой Ачит – Красноуфимск, далее по автомобильной дороге Ачит – Красноуфимск до пересечения с административной границей города Красноуфимска.

Южная граница: от пересечения автомобильной дороги Ачит – Красноуфимск с административной границей города Красноуфимска по административной границе города Красноуфимска до пересечения с автомобильной дорогой Красноуфимск – Новое Село.

Западная граница: от пересечения административной границы города Красноуфимска с автомобильной дорогой Красноуфимск – Новое Село по автомобильной дороге Красноуфимск – Новое Село через село Ключики до пересечения с автомобильной дорогой Новое Село – Быково.

За исключением лесопарковых зон квартала 24 Красноуфимского участка Пригородного участкового лесничества Красноуфимского лесничества.

За исключением земель, непригодных для осуществления видов деятельности в сфере охотничьего хозяйства, в том числе земель населенных пунктов (деревня Приданниково, поселок Берёзовая Роща, село Ключики, село Александровское, деревня Подгорная, деревня Верх-Бобровка, деревня Лебяжье, деревня Черлык, село Новое Село), в следующих границах:

| | |
|---|---|
| 1 | |
| 56.6833189 | 57.7094716 |
| 56.6840644 | 57.7141226 |
| 56.6844975 | 57.7161235 |
| 56.6856599 | 57.7180924 |
| 56.6863861 | 57.7220834 |
| 56.6876706 | 57.7255327 |
| 56.6917597 | 57.7260102 |
| 56.6933386 | 57.7263106 |
| 56.694022 | 57.7262677 |
| 56.6957422 | 57.7286709 |
| 56.6966701 | 57.7287084 |
| 56.6969116 | 57.7279359 |
| 56.6975773 | 57.7273218 |
| 56.6979805 | 57.7267222 |
| 56.6983431 | 57.7245563 |
| 56.6984962 | 57.7222067 |
| 56.6988107 | 57.7190548 |
| 56.6993445 | 57.7160376 |
| 56.7000219 | 57.7131623 |
| 56.7008936 | 57.7127868 |
| 2 | |
| 56.6447604405044 | 57.7365349683259 |
| 56.6451381 | 57.7363193 |
| 56.6457988 | 57.7341092 |
| 56.6456631 | 57.7323711 |
| 56.6452325 | 57.7299893 |
| 56.6485416 | 57.7269423 |
| 56.6487606 | 57.7262446 |
| 56.648814700023 | 57.7258727203357 |
| 3 | |
| 56.6467237 | 57.7537081 |
| 56.6464516 | 57.7489238 |
| 4 | |
| 56.6527248 | 57.7511235 |
| 56.6503668 | 57.7541755 |
| 5 | |
| 56.6567563537245 | 57.7867560113057 |
| 56.6600085 | 57.7669813 |
| 56.6554712727943 | 57.7642562919503 |

| 6 | |
|---|---|
| 56.7256749449343 | 57.8305413591489 |
| 56.7265277 | 57.8309151 |
| 56.7295527389064 | 57.8229340671845 |
| 56.729667313035 | 57.8229310000618 |
| 56.7301537493636 | 57.8229765785654 |
| 56.7310489917354 | 57.8207411178957 |
| 56.7316404427737 | 57.8199234523546 |
| 56.7324005136315 | 57.8191065536739 |
| 56.7329914227551 | 57.818735683179 |
| 56.7333921105733 | 57.8184272327069 |
| 56.7338960111642 | 57.8170808939956 |
| 56.7350217370622 | 57.8152806727921 |
| 56.7358697792175 | 57.8134808253796 |
| 56.7360650700174 | 57.8125751816517 |
| 56.7361868873315 | 57.8110503564722 |
| 56.7364035610797 | 57.8096462175908 |
| 56.7364256135079 | 57.8096486641566 |
| 56.736179703325 | 57.8092715250353 |
| 56.7355790304492 | 57.8081495697996 |
| 56.7377655586905 | 57.8048273462459 |
| 56.7392147768046 | 57.8033285908276 |
| 56.742078608986 | 57.8002337671759 |
| 56.7413924356112 | 57.7993166486457 |
| 56.7420676 | 57.7982908 |
| 56.7419597594275 | 57.7976172915088 |
| 56.7424502252132 | 57.7975379567965 |
| 56.743589105638 | 57.7969620182163 |
| 56.7442001589337 | 57.7969187252839 |
| 56.7447473353656 | 57.7965272780714 |
| 56.7458556638625 | 57.7960106497029 |
| 56.7463319758625 | 57.7959229302747 |
| 56.7465853205748 | 57.7952240339455 |
| 56.7459314707718 | 57.7942427294869 |
| 56.745557609227 | 57.7933107126695 |
| 56.7457551053534 | 57.7929215384534 |
| 56.7453965435698 | 57.7921205533572 |
| 56.7455669385515 | 57.7918768690843 |
| 56.7463331223406 | 57.7910749060973 |
| 56.746586020252 | 57.7906402040953 |
| 56.745724604128 | 57.7892071450662 |
| 56.7454942344219 | 57.7885809399194 |
| 56.7449689589935 | 57.7891037808728 |
| 56.7435131517794 | 57.7905989629099 |
| 56.7418048694066 | 57.7924591659789 |
| 56.7411407097059 | 57.7924519329649 |
| 56.7411322352293 | 57.7924490643664 |
| 56.7395681 | 57.7826804 |
| 56.7372245339087 | 57.7820633996699 |
| 56.7371151167343 | 57.7815850386028 |
| 56.7370958182765 | 57.7815069285681 |
| 56.7370068730901 | 57.7808846434294 |
| 56.7375424385036 | 57.780460067965 |
| 56.7380523552058 | 57.780052718815 |
| 56.7382623769297 | 57.7797419088809 |
| 56.7382101653793 | 57.7792429251754 |
| 56.7378757249609 | 57.7784002337865 |
| 56.7378252200172 | 57.7779951394703 |
| 56.7384819845675 | 57.7771238244308 |
| 56.7400184544714 | 57.7756074259403 |

| | |
|---|---|
| 56.7411751496675 | 57.7744429320481 |
| 56.741020363894 | 57.7733016457504 |
| 56.7410645333078 | 57.7724595673674 |
| 56.742969698167 | 57.7712816559982 |
| 56.7454399157776 | 57.7690742375145 |
| 56.7468728671725 | 57.7682773098163 |
| 56.7473058200449 | 57.7680105497891 |
| 56.7483444838929 | 57.7674287604249 |
| 56.749616954054 | 57.7672086453613 |
| 56.7506155766556 | 57.7673736849977 |
| 56.7509117121554 | 57.7677541898745 |
| 56.7510646914124 | 57.7693389791551 |
| 56.751755535822 | 57.7689437370191 |
| 56.7532631678391 | 57.7677070044344 |
| 56.7560983668019 | 57.765242866789 |
| 56.7564254190184 | 57.7652072980969 |
| 56.7567682719155 | 57.7655632555882 |
| 56.7574890117471 | 57.7686592630693 |
| 56.7585283732327 | 57.7726782570549 |
| 56.7594749152279 | 57.7758709499353 |
| 56.7599045122106 | 57.7753111436222 |
| 56.7593705450895 | 57.7729883659398 |
| 56.7593973959915 | 57.7716999497679 |
| 56.7577681856274 | 57.76834402928 |
| 56.7572372333022 | 57.7661831969761 |
| 56.7562890276913 | 57.7628940533464 |
| 56.7565893790739 | 57.7602399206654 |
| 56.756292378255 | 57.7607572741847 |
| 56.7550931922108 | 57.7621793831918 |
| 56.7543933645534 | 57.7625686288537 |
| 56.7539568576301 | 57.7627194548912 |
| 56.7516866823922 | 57.7644746592352 |
| 56.7504112316905 | 57.7654628982095 |
| 56.7492734147377 | 57.7659718235368 |
| 56.7486371303994 | 57.7661036514746 |
| 56.747529427509 | 57.7663442056762 |
| 56.7463233803745 | 57.7669046158869 |
| 56.7458458302623 | 57.7671690193469 |
| 56.7456358940514 | 57.7651250817336 |
| 56.7450164187806 | 57.7651937645631 |
| 56.7450584670092 | 57.7637639842688 |
| 56.7449698329775 | 57.7626544025791 |
| 56.7448877885866 | 57.7619531366998 |
| 56.745194248831 | 57.7612756507964 |
| 56.744624341443 | 57.7589087445789 |
| 56.7443214040796 | 57.7592884875103 |
| 56.7430125511409 | 57.7570608612176 |
| 56.7425461271502 | 57.7581878344777 |
| 56.7437700699319 | 57.760498618966 |
| 56.74415029612 | 57.7614799124679 |
| 56.7424074669812 | 57.7647246113893 |
| 56.7405723624277 | 57.7695281778127 |
| 56.7399205615239 | 57.7687830562702 |
| 56.7388872044629 | 57.7702736682587 |
| 56.7378092146919 | 57.7721590237829 |
| 56.7374140882295 | 57.7727166087673 |
| 56.7369247904018 | 57.7728401992952 |
| 56.7367307277689 | 57.7737777147073 |
| 56.7362970993444 | 57.7745884849879 |
| 56.7353855837053 | 57.7752084499255 |

| | |
|---|---|
| 56.7350593186401 | 57.7762321891668 |
| 56.7347018654413 | 57.7769600063198 |
| 56.734092173838 | 57.7780480527643 |
| 56.7337054922497 | 57.780016763535 |
| 56.7337063455556 | 57.7811371516826 |
| 56.7330479 | 57.7809638 |
| 56.726457 | 57.7932376 |
| 56.7263073869477 | 57.7939175595514 |
| 56.7261992429119 | 57.7940537917721 |
| 56.726235655892 | 57.7942435619669 |
| 56.7249508805554 | 57.8000825930434 |
| 56.7246959595976 | 57.8003396494572 |
| 56.7243571951364 | 57.8011598650865 |
| 56.7233717314945 | 57.8024578644501 |
| 56.7235764225915 | 57.8032926621496 |
| 56.7235775545983 | 57.804311986337 |
| 7 | |
| 56.723413653732 | 57.8049973628003 |
| 56.7231606 | 57.8044385 |
| 56.7212803 | 57.8075176 |
| 56.7163549 | 57.8201884 |
| 56.7096457 | 57.8164011 |
| 56.7089730060858 | 57.8197509199537 |
| 8 | |
| 56.7911373 | 57.6868954 |
| 56.7885368 | 57.6871592 |
| 56.7885618 | 57.6898018 |
| 56.7868613 | 57.6903143 |
| 56.7853581 | 57.6884121 |
| 56.7799448 | 57.6906644 |
| 56.7785303 | 57.6927644 |
| 56.7787832 | 57.6975124 |
| 56.7799032 | 57.6998864 |
| 56.7813844 | 57.7008756 |
| 56.7830684 | 57.7003225 |
| 56.783263 | 57.6986994 |
| 56.7849969 | 57.700348 |
| 56.7867308 | 57.7002161 |
| 56.7867992 | 57.697958 |
| 56.7897233 | 57.6990696 |
| 56.7935821 | 57.6951231 |
| 56.7939905 | 57.6895332 |
| 56.791354 | 57.6892694 |
| 56.7911373 | 57.6868954 |
| 9 | |
| 56.8004116 | 57.7305742 |
| 56.7997771 | 57.7313895 |
| 56.7997066 | 57.7352948 |
| 56.7997066 | 57.7363677 |
| 56.7995186 | 57.7371831 |
| 56.7987901 | 57.7379556 |
| 56.7979441 | 57.7393718 |
| 56.7979676 | 57.7398868 |
| 56.7990251 | 57.7409168 |
| 56.7999886 | 57.7388997 |
| 56.8004586 | 57.7393718 |
| 56.7995186 | 57.7409597 |
| 56.8002236 | 57.7430625 |
| 56.801187 | 57.7443929 |
| 56.8026439 | 57.7421184 |

| | |
|---|---|
| 56.8029493 | 57.7431484 |
| 56.8039362 | 57.7422471 |
| 56.8030668 | 57.7392001 |
| 56.8040302 | 57.7382989 |
| 56.8034428 | 57.7363677 |
| 56.8023384 | 57.7361961 |
| 56.80114 | 57.7316041 |
| 56.8004116 | 57.7305742 |

**Описание границ охотничьего угодья «Лесной Урал»**

Северная граница: от северо-восточного угла квартала 26 Красноярского участка Красноярского участкового лесничества Серовского лесничества на восток по северным границам кварталов 27, 28, 32–41 Красноярского участка Красноярского участкового лесничества Серовского лесничества до северо-восточного угла квартала 41 Красноярского участка Красноярского участкового лесничества Серовского лесничества.

Восточная граница: от северо-восточного угла квартала 41 Красноярского участка Красноярского участкового лесничества Серовского лесничества на юг по восточным границам кварталов 41, 66, 92 Красноярского участка Красноярского участкового лесничества Серовского лесничества до юго-восточного угла квартала 92 Красноярского участка Красноярского участкового лесничества Серовского лесничества, далее на запад по южной границе квартала 92 Красноярского участка Красноярского участкового лесничества Серовского лесничества до северо-восточного угла квартала 93 Красноярского участка Красноярского участкового лесничества Серовского лесничества, далее на юг по восточной границе квартала 93 Красноярского участка Красноярского участкового лесничества Серовского лесничества до юго-восточного угла квартала 93 Красноярского участка Красноярского участкового лесничества Серовского лесничества, далее на восток по северным границам кварталов 117–122 Красноярского участка Красноярского участкового лесничества Серовского лесничества до северо-восточного угла квартала 122 Красноярского участка Красноярского участкового лесничества Серовского лесничества, далее на юг по восточной границе квартала 122 Красноярского участка Красноярского участкового лесничества Серовского лесничества до юго-восточного угла квартала 122 Красноярского участка Красноярского участкового лесничества Серовского лесничества.

Южная граница: от юго-восточного угла квартала 122 Красноярского участка Красноярского участкового лесничества Серовского лесничества на запад по южным границам кварталов 122, 121, 120, 119, 118, 117, 116, 115, 114, 113, 112, 111, 110, 109, 108, 107, 106, 105 Красноярского участка Красноярского участкового лесничества Серовского лесничества до юго-западного угла квартала 105 Красноярского участка Красноярского участкового лесничества Серовского лесничества, далее на юг по восточным границам кварталов 133, 163, 193, 222 Красноярского участка Красноярского участкового лесничества Серовского лесничества до юго-восточного угла квартала 222 Красноярского участка Красноярского участкового лесничества Серовского лесничества, далее на запад по южным границам кварталов 222, 221, 220, 219, 215, 214, 188, 187, 186, 185, 213, 212 Красноярского участка Красноярского участкового лесничества Серовского лесничества до юго-западного угла квартала 212 Красноярского участка Красноярского участкового лесничества Серовского лесничества.

Западная граница: от юго-западного угла квартала 212 Красноярского участка Красноярского участкового лесничества Серовского лесничества на север по западным границам кварталов 212, 183, 153, 123 Красноярского участка Красноярского участкового лесничества Серовского лесничества до северо-западного угла квартала 123 Красноярского участка Красноярского участкового лесничества Серовского лесничества, далее на восток по северным границам кварталов 123–132 Красноярского участка Красноярского участкового лесничества Серовского лесничества до юго-западного угла квартала 104 Красноярского участка Красноярского участкового лесничества Серовского лесничества, далее на север по западным

границам кварталов 104, 80 Красноярского участка Красноярского участкового лесничества Серовского лесничества до северо-западного угла квартала 80 Красноярского участка Красноярского участкового лесничества Серовского лесничества, далее на запад по южным границам кварталов 53, 52, 51, 50 Красноярского участка Красноярского участкового лесничества Серовского лесничества до пересечения с железной дорогой Екатеринбург – Серов, далее на север по железной дороге Екатеринбург – Серов до северной границы квартала 26 Красноярского участка Красноярского участкового лесничества Серовского лесничества.

За исключением земель, непригодных для осуществления видов деятельности в сфере охотничьего хозяйства, в том числе земель населенных пунктов (поселок Вагранская, поселок Красноярка, поселок Поперечный), в следующих границах:

| | |
|---|---|
| 1 | |
| 59.4123103170204 | 60.5059217983151 |
| 59.4118759771047 | 60.5060904785752 |
| 59.4118735615449 | 60.5071924703863 |
| 2 | |
| 59.4104138690481 | 60.5235798931145 |
| 59.4069013352279 | 60.5214787927587 |
| 59.4067429473183 | 60.5237475705741 |
| 59.4062048618603 | 60.5260752697017 |
| 59.4054189602655 | 60.5274757656253 |
| 59.4098074808517 | 60.5296165297333 |
| 3 | |
| 59.4800577 | 60.5353656 |
| 59.4802966 | 60.5385981 |
| 59.48075 | 60.5447315 |
| 4 | |
| 59.3610732 | 60.4637961 |
| 59.3608377 | 60.4641915 |
| 59.3601183 | 60.4705739 |
| 59.3600804 | 60.478967 |
| 59.361484 | 60.4846257 |
| 59.362834 | 60.4843033 |
| 59.3702874 | 60.4798901 |
| 59.3704514 | 60.4749093 |
| 59.3690951 | 60.4717319 |
| 59.3616561 | 60.463973 |
| 59.3613462 | 60.4638789 |
| 59.3610732 | 60.4637961 |

**Описание границ охотничьего угодья «Ликинское»**

Северная граница: от северо-западного угла квартала 74 Ликинского участка Ликинского участкового лесничества Гаринского лесничества на восток по северным границам кварталов 74–80 Ликинского участка Ликинского участкового лесничества Гаринского лесничества до северо-восточного угла квартала 80 Ликинского участка Ликинского участкового лесничества Гаринского лесничества.

Восточная граница: от северо-восточного угла квартала 80 Ликинского участка Ликинского участкового лесничества Гаринского лесничества на юг по восточным границам кварталов 80, 99, 116, 129, 140, 151, 158 Ликинского участка Ликинского участкового лесничества Гаринского лесничества до юго-восточного угла квартала 158 Ликинского участка Ликинского участкового лесничества Гаринского лесничества.

Южная граница: от юго-восточного угла квартала 158 Ликинского участка Ликинского участкового лесничества Гаринского лесничества на запад по южным границам кварталов 158, 157, 156, 155, 154, 153, 152 Ликинского участка Ликинского участкового лесничества Гаринского

лесничества до юго-западного угла квартала 152 Ликинского участка Ликинского участкового лесничества Гаринского лесничества.

Западная граница: юго-западного угла квартала 152 Ликинского участка Ликинского участкового лесничества Гаринского лесничества на северо-запад по западным границам кварталов 152, 144, 130, 121, 117 Ликинского участка Ликинского участкового лесничества Гаринского лесничества до пересечения с рекой Ликина, далее вниз по течению по середине реки Ликина до пресечения с северной границей квартала 107 Ликинского участка Ликинского участкового лесничества Гаринского лесничества, далее на восток по северным границам кварталов 107–110 Ликинского участка Ликинского участкового лесничества Гаринского лесничества до западной границы квартала 111 Ликинского участка Ликинского участкового лесничества Гаринского лесничества, далее на север по западной границе квартала 111 Ликинского участка Ликинского участкового лесничества Гаринского лесничества до реки Лозьва, далее вверх по течению по середине реки Лозьва до юго-западного угла квартала 94 Ликинского участка Ликинского участкового лесничества Гаринского лесничества, далее на север по западной границе квартала 94 Ликинского участка Ликинского участкового лесничества Гаринского лесничества до южной границы квартала 74 Ликинского участка Ликинского участкового лесничества Гаринского лесничества, далее на запад по южной границе квартала 74 Ликинского участка Ликинского участкового лесничества Гаринского лесничества до юго-западного угла квартала 74 Ликинского участка Ликинского участкового лесничества Гаринского лесничества, далее на север по западной границе квартала 74 Ликинского участка Ликинского участкового лесничества Гаринского лесничества до северо-западного угла квартала 74 Ликинского участка Ликинского участкового лесничества Гаринского лесничества.

**Описание границ охотничьего угодья «Лялинское»**

Северная граница: от северо-западного угла квартала 63 Новоселовского участка Отвинского участкового лесничества Ново-Лялинского лесничества вниз по течению по середине реки Ляля до северо-восточного угла квартала 95 Новоселовского участка Отвинского участкового лесничества Ново-Лялинского лесничества.

Восточная граница: от северо-восточного угла квартала 95 Новоселовского участка Отвинского участкового лесничества Ново-Лялинского лесничества на юг по восточным границам кварталов 95, 101, 121 Новоселовского участка Отвинского участкового лесничества Ново-Лялинского лесничества до северной границы квартала 124 Новоселовского участка Отвинского участкового лесничества Ново-Лялинского лесничества, далее на восток по северной границе квартала 124 Новоселовского участка Отвинского участкового лесничества Ново-Лялинского лесничества до пересечения с автомобильной дорогой федерального значения Р352 Екатеринбург – Серов, далее на юго-запад по автомобильной дороге федерального значения Р352 Екатеринбург – Серов до пересечения с рекой Большой Актай.

Южная граница: от пересечения автомобильной дороги федерального значения Р352 Екатеринбург – Серов с рекой Большой Актай, вверх по течению по середине реки Большой Актай до пересечения с восточной границей квартала 313 Старолялинского участка Старолялинского участкового лесничества Ново-Лялинского лесничества (граница Новолялинского муниципального округа Свердловской области и Нижнетуринского муниципального округа Свердловской области).

Западная граница: от пересечения реки Большой Актай с западной границей квартала 313 Старолялинского участка Старолялинского участкового лесничества Ново-Лялинского лесничества на север по западным границам кварталов 197, 180, 154 Новоселовского участка Отвинского участкового лесничества Ново-Лялинского лесничества, далее на восток по северным границам кварталов 154, 155 Новоселовского участка Отвинского участкового лесничества Ново-Лялинского лесничества до западной границы квартала 144 Новоселовского участка Отвинского участкового лесничества Ново-Лялинского лесничества, далее на юг по западным границам кварталов 144, 104, 81 Новоселовского участка Отвинского участкового

лесничества Ново-Лялинского лесничества до северо-западного угла квартала 81 Новоселовского участка Отвинского участкового лесничества Ново-Лялинского лесничества, далее на восток по северным границам кварталов 81, 82 Новоселовского участка Отвинского участкового лесничества Ново-Лялинского лесничества до западной границы квартала 83 Новоселовского участка Отвинского участкового лесничества Ново-Лялинского лесничества, далее на север по западным границам кварталов 83, 63 Новоселовского участка Отвинского участкового лесничества Ново-Лялинского лесничества до северо-западного угла квартала 63 Новоселовского участка Отвинского участкового лесничества Ново-Лялинского лесничества.

За исключением земель, непригодных для осуществления видов деятельности в сфере охотничьего хозяйства, в том числе земель населенных пунктов (деревня Савинова), в следующих границах:

| | |
|---|---|
| 1 | |
| 59.0209391911144 | 60.3329693700019 |
| 59.0205332 | 60.3323412 |
| 59.0202812 | 60.3314928 |
| 59.0204302 | 60.3260907 |
| 59.0209267 | 60.3234861 |
| 59.0208895 | 60.3214362 |
| 59.0203805 | 60.3192658 |
| 59.0173267 | 60.3239926 |
| 59.0137014 | 60.3231485 |
| 59.0113058 | 60.3217457 |
| 59.0112846 | 60.3259277 |
| 59.0120603 | 60.3300566 |
| 59.0117976 | 60.3377902 |
| 59.0144813 | 60.3403836 |
| 59.0160239 | 60.3391907 |
| 59.0167002 | 60.3388719 |
| 59.018957 | 60.3468633 |
| 59.0227427 | 60.344417 |
| 59.0233967 | 60.3460476 |
| 59.023635 | 60.3472515 |
| 59.0236635 | 60.350648 |
| 59.0245788 | 60.3501947 |
| 59.0255817 | 60.3575068 |
| 59.0262171 | 60.3652434 |
| 59.0265944 | 60.3650697 |
| 59.0263859 | 60.3628317 |
| 59.0263363 | 60.3593397 |
| 59.026202751987 | 60.356641162956 |
| 2 | |
| 59.0253456 | 60.3446122 |
| 59.0239058 | 60.3395718 |
| 59.0216271427559 | 60.3344606510556 |
| 3 | |
| 59.0260384 | 60.3533202 |
| 59.0265857 | 60.3490341 |
| 59.0266101 | 60.3481149 |
| 4 | |
| 59.0287943 | 60.3781856 |
| 59.0292963 | 60.3807663 |

**Описание границ охотничьего угодья «Малиновая гора»**

Северная граница: от северо-западного угла квартала 58 Илимского участка Илимского участкового лесничества Шалинского лесничества на восток по северным границам

кварталов 58, 59 Илимского участка Илимского участкового лесничества Шалинского лесничества до северо-восточного угла квартала 59 Илимского участка Илимского участкового лесничества Шалинского лесничества, далее на юг по восточным границам кварталов 59, 63, 69 Илимского участка Илимского участкового лесничества Шалинского лесничества до северо-западного угла квартала 77 Илимского участка Илимского участкового лесничества Шалинского лесничества, далее на восток по северным границам кварталов 77–80 Илимского участка Илимского участкового лесничества Шалинского лесничества до северо-восточного угла квартала 80 Илимского участка Илимского участкового лесничества Шалинского лесничества.

Восточная граница: от северо-восточного угла квартала 80 Илимского участка Илимского участкового лесничества Шалинского лесничества на юг по восточным границам кварталов 80, 90, 100 Илимского участка Илимского участкового лесничества Шалинского лесничества до северо-западного угла квартала 110 Илимского участка Илимского участкового лесничества Шалинского лесничества, далее на восток по северной границе квартала 110 Илимского участка Илимского участкового лесничества Шалинского лесничества до северо-восточного угла квартала 110 Илимского участка Илимского участкового лесничества Шалинского лесничества, далее на юг по восточным границам кварталов 110, 121, 128, 135 Илимского участка Илимского участкового лесничества Шалинского лесничества, восточным границам кварталов 5, 15, 25, 38, 50, 63 Староуткинского участка Староуткинского участкового лесничества Шалинского лесничества до юго-восточного угла квартала 63 Староуткинского участка Староуткинского участкового лесничества Шалинского лесничества.

Южная граница: от юго-восточного угла квартала 63 Староуткинского участка Староуткинского участкового лесничества Шалинского лесничества на запад по южной границе квартала 63 Староуткинского участка Староуткинского участкового лесничества Шалинского лесничества до юго-западного угла квартала 63 Староуткинского участка Староуткинского участкового лесничества Шалинского лесничества, далее на север по западным границам кварталов 63, 50, 38 Староуткинского участка Староуткинского участкового лесничества Шалинского лесничества до юго-восточного угла квартала 24 Староуткинского участка Староуткинского участкового лесничества Шалинского лесничества, далее на запад по южной границе квартала 24 Староуткинского участка Староуткинского участкового лесничества Шалинского лесничества до юго-западного угла квартала 24 Староуткинского участка Староуткинского участкового лесничества Шалинского лесничества.

Западная граница: от юго-западного угла квартала 24 Староуткинского участка Староуткинского участкового лесничества Шалинского лесничества на северо-запад по западным границам кварталов 24, 14, 3, 1 Староуткинского участка Староуткинского участкового лесничества Шалинского лесничества, западной границе квартала 118 Илимского участка Илимского участкового лесничества Шалинского лесничества до северо-западного угла квартала 118 Илимского участка Илимского участкового лесничества Шалинского лесничества, далее на запад по южным границам кварталов 107, 106, 105 Илимского участка Илимского участкового лесничества Шалинского лесничества до юго-западного угла квартала 105 Илимского участка Илимского участкового лесничества Шалинского лесничества, далее на северо-запад по западной границе квартала 105 Илимского участка Илимского участкового лесничества Шалинского лесничества, западным границам кварталов 8, 6, 3 урочища СКП «Новая жизнь» Восточного участкового лесничества Шалинского лесничества, западным границам кварталов 62, 58 Илимского участка Илимского участкового лесничества Шалинского лесничества до северо-западного угла квартала 58 Илимского участка Илимского участкового лесничества Шалинского лесничества.

**Описание границ охотничьего угодья «Малоистокское»**

Северная граница: от пересечения железной дороги Екатеринбург – Реж с автомобильной дорогой Екатеринбург – Березовский (Березовский тракт) на северо-восток по автомобильной дороге Екатеринбург – Березовский (Березовский тракт) до границы Березовского

муниципального округа Свердловской области, далее на юго-восток по границе Березовского муниципального округа Свердловской области до северо-западного угла квартала 1 Мало-Истокского участка Мало-Истокского участкового лесничества Верх-Исетского лесничества, далее на восток по северным границам кварталов 1–10 Мало-Истокского участка Мало-Истокского участкового лесничества Верх-Исетского лесничества до северо-восточного угла квартала 10 Мало-Истокского участка Мало-Истокского участкового лесничества Верх-Исетского лесничества, далее на север по западным границам кварталов 113, 111, 106, 100, 91 Сарапульского участка Сарапульского участкового лесничества Березовского лесничества до северо-западного угла квартала 91 Сарапульского участка Сарапульского участкового лесничества Березовского лесничества и далее на восток по северным границам кварталов 91–93 Сарапульского участка Сарапульского участкового лесничества Березовского лесничества, далее на север по западной границе квартала 84 Сарапульского участка Сарапульского участкового лесничества Березовского лесничества до поселка Становая, далее на восток по автомобильной дороге Становая – Сарапулка до поселка Сарапулка, далее на северо-восток по линии электропередачи до восточной границы квартала 83 Сарапульского участка Сарапульского участкового лесничества Березовского лесничества.

Восточная граница: от пересечения линии электропередачи с восточной границей квартала 83 Сарапульского участка Сарапульского участкового лесничества Березовского лесничества на юг по границе Березовского муниципального округа Свердловской области и муниципального округа Заречный Свердловской области, границе Березовского муниципального округа Свердловской области и городского округа Верхнее Дуброво Свердловской области, границе Березовского муниципального округа Свердловской области и Белоярского муниципального округа Свердловской области до грунтовой автомобильной дороги Сарапулка – Верхнее Дуброво до поселка городского типа Верхнее Дуброво, далее на юг по автомобильной дороге Верхнее Дуброво – Поварня до пересечения с автомобильной дорогой Екатеринбург – Тюмень (Сибирский тракт).

Южная граница: от места пересечения автомобильной дороги Екатеринбург – Тюмень (Сибирский тракт) с автомобильной дорогой Верхнее Дуброво – Поварня на запад по автомобильной дороге Екатеринбург – Тюмень (Сибирский тракт) до пересечения с железной дорогой Екатеринбург – Тюмень, далее на запад железной дорогой Екатеринбург – Тюмень пересечения с железной дорогой Екатеринбург – Реж.

Западная граница: от пересечения железной дороги Екатеринбург – Тюмень с железной дорогой Екатеринбург – Реж на север по железной дороге Екатеринбург – Реж до пересечения с автомобильной дорогой Екатеринбург – Березовский (Березовский тракт).

За исключением лесопарковых зон кварталов 83–86, 89–120 Сарапульского участка Березовского участкового лесничества Березовского лесничества.

За исключением земель, непригодных для осуществления видов деятельности в сфере охотничьего хозяйства, в том числе земель населенных пунктов (город Екатеринбург, поселок Растущий, поселок Белоярская Застава, поселок Бобровка, поселок городского типа Верхнее Дуброво, поселок Сарапулка), в следующих границах:

| | |
|---|---|
| 1 | |
| 56.7587288 | 60.9301714 |
| 56.7633393 | 60.9322742 |
| 56.7641979 | 60.9326176 |
| 56.7653386 | 60.9329931 |
| 56.7660619 | 60.9330361 |
| 56.7673025 | 60.9319524 |
| 56.7701299 | 60.9296179 |
| 56.7693068 | 60.9253263 |
| 56.7682198 | 60.9214274 |
| 56.7668704 | 60.9184663 |
| 2 | |

| | |
|---|---|
| 56.766775 | 60.9185932 |
| 56.7667985 | 60.9185512 |
| 56.7650849 | 60.9156447 |
| 56.7651265 | 60.9155682 |
| 56.7649742 | 60.9153616 |
| 56.7646111 | 60.9148065 |
| 56.7646787 | 60.9148087 |
| 56.7649051 | 60.9149776 |
| 56.7661852 | 60.9156275 |
| 56.7668773 | 60.9159676 |
| 56.7687005 | 60.9168632 |
| 56.7721265 | 60.9179515 |
| 56.7814342 | 60.9213938 |
| 56.7851651 | 60.9227205 |
| 56.7889117 | 60.9240528 |
| 56.7904031 | 60.9246514 |
| 56.7948784 | 60.9264798 |
| 56.7954363 | 60.9267032 |
| 56.7955482 | 60.9265855 |
| 56.8043514 | 60.930183 |
| 56.8043817 | 60.9303947 |
| 56.8073177 | 60.9314512 |
| 56.807787 | 60.9316202 |
| 56.8078582 | 60.9316458 |
| 56.8084624 | 60.9318599 |
| 56.8086161 | 60.9319154 |
| 56.8119738 | 60.9331269 |
| 56.8123301 | 60.9332615 |
| 56.812612 | 60.933368 |
| 56.8127227 | 60.9334086 |
| 56.8214805 | 60.9366234 |
| 56.825471 | 60.9381999 |
| 56.8273588 | 60.9389458 |
| 56.8305209 | 60.9401954 |
| 56.8313098 | 60.9404136 |
| 56.8317437 | 60.9405339 |
| 56.8349682 | 60.9414261 |
| 56.8349724 | 60.9415582 |
| 56.8352574 | 60.9415665 |
| 56.8355071 | 60.9416629 |
| 56.8397386 | 60.9430921 |
| 3 | |
| 56.7707383 | 61.0311549 |
| 56.7651804 | 61.0134568 |
| 56.7618687 | 61.0146838 |
| 56.7503409 | 61.018954 |
| 56.7500825 | 61.0171871 |
| 56.751159 | 61.0109079 |
| 56.7496627 | 61.0045468 |
| 56.7480587 | 61.0029565 |
| 56.7477788 | 61.0110257 |
| 56.7486293 | 61.0213134 |
| 56.7474989 | 61.0278512 |
| 56.745033 | 61.0323622 |
| 56.7400821 | 61.0355494 |
| 56.7424901 | 61.0419969 |
| 56.7426332242244 | 61.0427983301223 |
| 56.7428599109506 | 61.0440676719926 |
| 56.7445867 | 61.0537369 |
| 4 | |

| | |
|---|---|
| 56.869254 | 61.0378444 |
| 56.8571167 | 61.0329867 |
| 56.8568563 | 61.0344871 |
| 56.8552417 | 61.0444896 |
| 56.8539687 | 61.0589148 |
| 5 | |
| 56.7766639 | 60.9399635 |
| 56.7718066 | 60.9408622 |
| 56.7710679 | 60.9497269 |
| 56.7658235 | 60.9593821 |
| 56.76588 | 60.9622594 |
| 56.7752181 | 60.9568095 |
| 56.7765001 | 60.9560904 |
| 56.7771063 | 60.9555458 |
| 56.7777281 | 60.9551002 |
| 56.7816324 | 60.9643923 |
| 56.7849221 | 60.965863 |
| 56.7872269 | 60.9579379 |
| 56.7766639 | 60.9399635 |
| 6 | |
| 56.7653878 | 60.9620654 |
| 56.7619503 | 60.9655213 |
| 56.762369 | 60.9670463 |
| 56.7638062 | 60.96786 |
| 56.7649988 | 60.9666499 |
| 56.7657385 | 60.9632639 |
| 56.7653878 | 60.9620654 |

**Описание границ охотничьего угодья «Маминское»**

Северная граница: от села Маминское на восток по автомобильной дороге Маминское – Исетское до села Исетское, далее на восток по северным границам кварталов 56–59 Покровского участка Покровского участкового лесничества Свердловского лесничества до пересечения с автомобильной дорогой Покровское – Бекленищево – Рыбниковское.

Восточная граница: от пересечения северной границы 59 Покровского участка Покровского участкового лесничества Свердловского лесничества с автомобильной дорогой Покровское – Бекленищево – Рыбниковское на юг по автомобильной дороге Покровское – Бекленищево – Рыбниковское до села Рыбниковское, далее на юг по автомобильной дороге Рыбниковское – Москвина по западному берегу озера Червяное до пересечения с административной границей Свердловской области и Челябинской области.

Южная граница: от пересечения автомобильной дороги Рыбниковское – Москвина с административной границей Свердловской области и Челябинской области на запад по административной границе Свердловской области и Челябинской области до пересечения с автомобильной дорогой Походилова – Тимино.

Западная граница: от пересечения административной границы Свердловской области и Челябинской области с автомобильной дорогой Походилова – Тимино на север по автомобильной дороге Походилова – Тимино до деревни Походилова, далее на северо-восток по автомобильной дороге Походилова – Маминское до села Маминское.

За исключением лесопарковых зон кварталов 58, 59, 62–64, 70, 71, 76, 77, 81, 82, 87–89, 93, 95 Маминского участка Маминского участкового лесничества Свердловского лесничества, 56–59, 62–64, 66, 68–71, 75 Покровского участка Покровского участкового лесничества Свердловского лесничества.

За исключением земель, непригодных для осуществления видов деятельности в сфере охотничьего хозяйства, в том числе земель населенных пунктов (деревня Походилова, деревня

Старикова, село Троицкое, село Маминское, деревня Давыдова, село Исетское, деревня Перебор, деревня Бекленищева, поселок Горный, село Рыбниковское), в следующих границах:

| | |
|---|---|
| 1 | |
| 56.3532007 | 61.2870203 |
| 56.3563446 | 61.2907873 |
| 2 | |
| 56.4320707093835 | 61.3722603655994 |
| 56.4306933 | 61.3733462 |
| 3 | |
| 56.4255769 | 61.4563826 |
| 56.4254274 | 61.4531918 |
| 56.4198758 | 61.4497521 |
| 56.4140788 | 61.4468173 |
| 56.4128709157197 | 61.453662780862 |
| 4 | |
| 56.4112692066338 | 61.4627398623865 |
| 56.4105651 | 61.46673 |
| 5 | |
| 56.4539748006754 | 61.512689989885 |
| 56.4472094 | 61.4957865 |
| 56.4464120435069 | 61.4957385669927 |
| 6 | |
| 56.4505181121485 | 61.5376500761962 |
| 56.4508383128231 | 61.5376418984178 |
| 7 | |
| 56.4461024 | 61.5685021 |
| 56.4454824 | 61.5689116 |
| 56.4428382 | 61.5580576 |
| 56.440297 | 61.5621376 |
| 56.4397224 | 61.5630989 |
| 56.4395817 | 61.5632392 |
| 56.439224 | 61.5638992 |
| 56.4391508 | 61.5640655 |
| 56.4385154 | 61.5661766 |
| 56.4379701 | 61.5681517 |
| 56.437742 | 61.5689767 |
| 56.4385315 | 61.5705438 |
| 56.4384079 | 61.5707621 |
| 56.4386665 | 61.5713129 |
| 56.4388144 | 61.5710817 |
| 56.4415561 | 61.5767116 |
| 56.4421668 | 61.5808754 |
| 56.4365839 | 61.5874489 |
| 56.4360705265547 | 61.5865748777793 |
| 8 | |
| 56.4329357691754 | 61.5882689748851 |
| 56.4315517 | 61.5906146 |
| 56.4295608 | 61.5959918 |
| 56.4295630273475 | 61.5959976581683 |
| 9 | |
| 56.3508023 | 61.3948503 |
| 56.3504503 | 61.4005709 |
| 56.3589266 | 61.4039182 |
| 56.3561925 | 61.4064717 |
| 56.3570194 | 61.409605 |
| 56.360781 | 61.4080596 |
| 56.3702495 | 61.4132526 |
| 56.3698614 | 61.4072656 |

| | |
|---|---|
| 56.3641686 | 61.4042401 |
| 56.3687086 | 61.3988328 |
| 56.3677832 | 61.3952164 |
| 56.3648895 | 61.3980749 |
| 56.3613673 | 61.3996807 |
| 56.3571073 | 61.3975604 |
| 56.3508023 | 61.3948503 |
| 10 | |
| 56.3934923 | 61.3957547 |
| 56.3891164 | 61.3991364 |
| 56.3805401 | 61.4136225 |
| 56.3864096 | 61.4304393 |
| 56.389597 | 61.4239045 |
| 56.3908111 | 61.4135311 |
| 56.3971343 | 61.4062195 |
| 56.3934923 | 61.3957547 |

**Описание границ охотничьего угодья «Манчажское»**

Северная граница: от северо-западного угла квартала 1 Манчажского участка Артинского участкового лесничества Красноуфимского лесничества на восток по северным границам кварталов 1–4 Манчажского участка Артинского участкового лесничества Красноуфимского лесничества до северо-восточного угла квартала 4 Манчажского участка Артинского участкового лесничества Красноуфимского лесничества, далее на юг по восточным границам кварталов 4, 8, 12 Манчажского участка Артинского участкового лесничества Красноуфимского лесничества до юго-восточного угла квартала 12 Манчажского участка Артинского участкового лесничества Красноуфимского лесничества, далее на восток по северным границам кварталов 17–20 Манчажского участка Артинского участкового лесничества Красноуфимского лесничества, северо-западной границе квартала 11 Артинского участка Артинского участкового лесничества Красноуфимского лесничества, далее на север по западным границам кварталов 12, 1 Артинского участка Артинского участкового лесничества Красноуфимского лесничества до северо-западного угла квартала 1 Артинского участка Артинского участкового лесничества Красноуфимского лесничества, далее на восток по северным границам кварталов 1–6 Артинского участка Артинского участкового лесничества Красноуфимского лесничества до места пересечения с автомобильной дорогой Сосновый Бор – Югуш.

Восточная граница: от места пересечения северной границы квартала 6 Артинского участка Артинского участкового лесничества Красноуфимского лесничества с автомобильной дорогой Сосновый Бор – Югуш на юг по автомобильной дороге Сосновый Бор – Югуш до деревни Югуш, далее на северо-запад по автомобильной дороге Югуш – Пристань до села Пристань.

Южная граница: от села Пристань на запад по автомобильной дороге Пристань – Азигулово через деревню Афонасково, деревню Мараканово, село Курки до села Азигулово.

Западная граница: от села Азигулово на север по автомобильной дороге Азигулово – Еманзельга – Коневка до границы Артинского муниципального округа Свердловской области и Ачитского муниципального округа Свердловской области, далее на восток по границе Артинского муниципального округа Свердловской области и Ачитского муниципального округа Свердловской области до северо-западного угла квартала 1 Манчажского участка Артинского участкового лесничества Красноуфимского лесничества.

За исключением лесопарковых зон кварталов 24, 76, 83 Нижне-Саранинского участка Нижне-Саранинского участкового лесничества Красноуфимского лесничества, 16–24 Усть-Машского участка Усть-Машского участкового лесничества Красноуфимского лесничества, 157, 158 Красноуфимского участка Пригородного участкового лесничества Красноуфимского лесничества.

За исключением земель, непригодных для осуществления видов деятельности в сфере охотничьего хозяйства, в том числе земель населенных пунктов (село Азигулово, село Курки, село Пристань, деревня Афонасково, деревня Югуш, поселок городского типа Арти), в следующих границах:

| | |
|---|---|
| 1 | |
| 56.541365 | 58.3213622 |
| 56.5419092 | 58.3250959 |
| 56.5441332 | 58.3259542 |
| 56.5443541 | 58.3240434 |
| 56.5450559 | 58.3179719 |
| 56.5452537812986 | 58.3163437507898 |
| 2 | |
| 56.443795155978 | 58.534553044815 |
| 56.4449173 | 58.5366046 |
| 56.4495408 | 58.533314 |
| 56.4527331596967 | 58.5318145707803 |
| 56.4535800532331 | 58.5335016834794 |
| 56.4548673831976 | 58.5316244068335 |
| 56.4551736373186 | 58.5311742218147 |
| 56.4559707808177 | 58.530498905583 |
| 56.4571321689298 | 58.5318952841889 |
| 56.4578026014563 | 58.5329620589911 |
| 56.4580697054361 | 58.5340410485782 |
| 56.4583250137919 | 58.5350154027123 |
| 56.4584997546188 | 58.535695945586 |
| 56.458555771981 | 58.5358554525184 |
| 56.4587743262613 | 58.5363728472997 |
| 56.4588741946051 | 58.5367181435164 |
| 56.4590322772974 | 58.5374034217144 |
| 56.4590818366402 | 58.5376817768487 |
| 56.4591066701533 | 58.5379359704365 |
| 56.4591236089982 | 58.5382057272662 |
| 56.4591408119875 | 58.5384160992403 |
| 56.4599696291216 | 58.5398962793132 |
| 56.4599203070603 | 58.540626320511 |
| 56.4600866188405 | 58.5409337986007 |
| 56.4603715710592 | 58.540029252261 |
| 56.460585202766 | 58.5386896610941 |
| 56.4606727116677 | 58.5383377099043 |
| 56.4607381439234 | 58.5380758623803 |
| 56.4607921952734 | 58.5379046677212 |
| 56.4609012059618 | 58.5376221048688 |
| 56.4609620504702 | 58.5373229609937 |
| 56.4610861591765 | 58.5369233107077 |
| 56.4612491279564 | 58.5364622471335 |
| 56.461494084509 | 58.5357422329744 |
| 56.4616101614986 | 58.535369336104 |
| 56.4617239847977 | 58.5351430264799 |
| 56.4618555201996 | 58.534844625623 |
| 56.4619652616649 | 58.5346298321852 |
| 56.4620522466598 | 58.5342506234344 |
| 56.4620560085665 | 58.5338747298435 |
| 56.4620721977346 | 58.5332884043741 |
| 56.4621154006041 | 58.5327005141428 |
| 56.4621602030495 | 58.5322436475638 |
| 56.4622039603832 | 58.5317014839153 |
| 56.4622356710707 | 58.5314669184909 |
| 56.4623675844509 | 58.5309212323964 |

| | |
|---|---|
| 56.4624426274098 | 58.5306166315588 |
| 56.4625092200751 | 58.5303921892936 |
| 56.4625700637831 | 58.5302190816874 |
| 56.4626930016969 | 58.5299750266801 |
| 56.4627382056308 | 58.5298083832623 |
| 56.4627602284283 | 58.5295458078657 |
| 56.4627640877606 | 58.5288345496703 |
| 56.4627974004752 | 58.5284746637344 |
| 56.4628671539274 | 58.5279882307463 |
| 56.462945174363 | 58.5276779845507 |
| 56.4630596825363 | 58.5272523821519 |
| 56.4631847835845 | 58.5269288907082 |
| 56.4633080338122 | 58.5266961654992 |
| 56.4635321848765 | 58.5262320925335 |
| 56.4636358639557 | 58.5259490397804 |
| 56.4636691212226 | 58.5258339733003 |
| 56.4637255595751 | 58.52555865253 |
| 56.4638696665504 | 58.5249840419512 |
| 56.4640088618361 | 58.5245288753579 |
| 56.4646682835532 | 58.5230799863541 |
| 56.4648035770765 | 58.5204759692611 |
| 56.4650966 | 58.5197527 |
| 56.4648547989456 | 58.5194900933716 |
| 56.4648613431235 | 58.5193641365018 |
| 3 | |
| 56.4449549 | 58.542242 |
| 56.4444555 | 58.5372053 |
| 4 | |
| 56.4459251 | 58.5799378 |
| 56.4471217 | 58.5773848 |
| 56.4488017 | 58.5754496 |
| 56.4512683 | 58.5716731 |
| 56.4569878 | 58.5631369 |
| 56.462394 | 58.5497473 |
| 56.4614853 | 58.5466009 |
| 56.4608274 | 58.5443227 |
| 56.4602126 | 58.5421942 |
| 56.4590624 | 58.5412969 |
| 56.4532605 | 58.5431773 |
| 56.4505354 | 58.5474101 |
| 56.4494414 | 58.5506545 |
| 56.4476234 | 58.5522199 |
| 5 | |
| 56.4460848318284 | 58.659030534844 |
| 56.4461837 | 58.6588163 |
| 56.4461777544603 | 58.658597429823 |
| 56.4462123079195 | 58.658396264474 |
| 56.4463493942701 | 58.658366440969 |
| 56.4470214028997 | 58.658341871467 |
| 56.4471301044923 | 58.6582637848985 |
| 56.4471420749679 | 58.6580898240579 |
| 56.4468890671938 | 58.6575541846609 |
| 56.4468078801331 | 58.657305458951 |
| 56.4468307 | 58.657222 |
| 56.4468455 | 58.6570712 |
| 56.4467871237696 | 58.6570420560423 |
| 56.4467887467221 | 58.6570345330585 |
| 56.4462347023129 | 58.6567500961443 |
| 56.4457517271613 | 58.6567077729646 |
| 56.4456898706979 | 58.656702253187 |

| | |
|---|---|
| 56.4452699654096 | 58.6569975166328 |
| 56.4450496982501 | 58.6571814891005 |
| 56.4447904 | 58.6567557 |
| 56.4447856816903 | 58.6567637811643 |
| 56.4447804277098 | 58.6567546758546 |
| 56.4446874630178 | 58.6569320026845 |
| 56.4444061 | 58.6574139 |
| 56.4441862296793 | 58.6574892862237 |
| 56.4441169226878 | 58.6575047806476 |
| 56.4420060036858 | 58.6562075630914 |
| 56.4398364 | 58.654587 |
| 56.4386395459079 | 58.6535364861463 |
| 56.4382783828244 | 58.6531868457743 |
| 56.4381029282851 | 58.653021737467 |
| 56.4380767665063 | 58.6529271220406 |
| 56.4380803662265 | 58.6528944887921 |
| 56.4380620523495 | 58.6528234981536 |
| 56.4379440215158 | 58.6526710474558 |
| 56.4376908117224 | 58.652398718127 |
| 56.437653239198 | 58.6523646738107 |
| 56.4381912 | 58.6479906 |
| 56.4382256 | 58.6461168 |
| 6 | |
| 56.4451936472135 | 58.6586619690766 |
| 56.4451987168093 | 58.6585324011966 |
| 56.4452372469969 | 58.6583080185542 |
| 56.4453584736828 | 58.6581054225504 |
| 56.445481645787 | 58.6580762696812 |
| 56.4456149280696 | 58.6581431190805 |
| 56.4456154 | 58.6581442000001 |
| 56.4456922 | 58.658705 |
| 56.4457253891218 | 58.6587738993404 |
| 56.445777749827 | 58.6588901912246 |

**Описание границ охотничьего угодья «Мартьяновское»**

Северная граница: от северо-западного угла квартала 113 Илимского участка Илимского участкового лесничества Шалинского лесничества на восток по северным границам кварталов 113, 114 Илимского участка Илимского участкового лесничества Шалинского лесничества до северо-восточного угла квартала 114 Илимского участка Илимского участкового лесничества Шалинского лесничества.

Восточная граница: от северо-восточного угла квартала 114 Илимского участка Илимского участкового лесничества Шалинского лесничества на юг по восточным границам кварталов 114, 125, 132 Илимского участка Илимского участкового лесничества Шалинского лесничества до северо-западного угла квартала 134 Илимского участка Илимского участкового лесничества Шалинского лесничества, далее на восток по северной границе квартала 134 Илимского участка Илимского участкового лесничества Шалинского лесничества до северо-восточного угла квартала 134 Илимского участка Илимского участкового лесничества Шалинского лесничества, далее на юг по восточным границам кварталов 134, 136, 137 Илимского участка Илимского участкового лесничества Шалинского лесничества до северо-западного угла квартала 30 урочища СПК «Новая жизнь» Восточного участкового лесничества Шалинского лесничества, далее на восток по северным границам кварталов 30–32, 39 урочища СПК «Новая жизнь» Восточного участкового лесничества Шалинского лесничества до северо-восточного угла квартала 39 урочища СПК «Новая жизнь» Восточного участкового лесничества Шалинского лесничества.

Южная граница: от северо-восточного угла квартала 39 урочища СПК «Новая жизнь» Восточного участкового лесничества Шалинского лесничества поселка Сарга на юг по восточной границе квартала 39 урочища СПК «Новая жизнь» Восточного участкового лесничества Шалинского лесничества до реки Шайтанка, далее вверх по течению по середине реки Шайтанка до устья реки Малая Шайтанка, далее вверх по течению по середине реки Малая Шайтанка до устья реки Сорокина, далее вверх по течению по середине реки Сорокина до пересечения с железной дорогой Илим – Кузино.

Западная граница: от пересечения реки Сорокина с железной дорогой Илим – Кузино на северо-запад по железной дороге Илим – Кузино до пересечения с западной границей квартала 47 Сылвинского участка Илимского участкового лесничества Шалинского лесничества, далее на север по западной границе квартала 47 Сылвинского участка Илимского участкового лесничества Шалинского лесничества до северо-западного угла квартала 47 Сылвинского участка Илимского участкового лесничества Шалинского лесничества, далее на восток по северной границе квартала 47 Сылвинского участка Илимского участкового лесничества Шалинского лесничества до юго-восточного угла квартала 38 Сылвинского участка Илимского участкового лесничества Шалинского лесничества, далее на север по восточной границе квартала 38 Сылвинского участка Илимского участкового лесничества Шалинского лесничества до пересечения с автомобильной дорогой Первоуральск – Шаля, далее на юго-восток по автомобильной дороге Первоуральск – Шаля до пересечения с рекой Илим, далее вниз по течению по середине реки Илим до южной границы квартала 26 Сылвинского участка Илимского участкового лесничества Шалинского лесничества, далее на восток по южной границе квартала 26 Сылвинского участка Илимского участкового лесничества Шалинского лесничества до юго-восточного угла квартала 26 Сылвинского участка Илимского участкового лесничества Шалинского лесничества, далее на север по восточной границе квартала 26 Сылвинского участка Илимского участкового лесничества Шалинского лесничества до северо-восточного угла квартала 26 Сылвинского участка Илимского участкового лесничества Шалинского лесничества, далее на запад по северной границе квартала 26 Сылвинского участка Илимского участкового лесничества Шалинского лесничества до реки Илим, далее вниз по течению по середине реки Илим до юго-восточного угла квартала 5 Сылвинского участка Илимского участкового лесничества Шалинского лесничества, далее на север по восточной границе квартала 5 Сылвинского участка Илимского участкового лесничества Шалинского лесничества до северо-восточного угла квартала 5 Сылвинского участка Илимского участкового лесничества Шалинского лесничества, далее на запад по северной границе квартала 5 Сылвинского участка Илимского участкового лесничества Шалинского лесничества до юго-западного угла квартала 124 Илимского участка Илимского участкового лесничества Шалинского лесничества, далее на север по западным границам кварталов 124, 113 Илимского участка Илимского участкового лесничества Шалинского лесничества до северо-западного угла квартала 113 Илимского участка Илимского участкового лесничества Шалинского лесничества.

За исключением земель, непригодных для осуществления видов деятельности в сфере охотничьего хозяйства, в том числе земель населенных пунктов (село Чусовое), в следующих границах:

| | |
|---|---|
| 57.3469731614885 | 59.2391584045168 |
| 57.3444186 | 59.2363895 |
| 57.3435896 | 59.2356406 |
| 57.3433477361238 | 59.2355256242073 |
| 57.342734 | 59.232617 |
| 57.3411691283239 | 59.2344225085252 |
| 57.3382497 | 59.2330499 |
| 57.3381391838358 | 59.2331330933028 |
| 57.3380691 | 59.2331043 |
| 57.3376829 | 59.2331033 |
| 57.3369244 | 59.2339718 |

| | |
|---|---|
| 57.336456 | 59.2342282 |
| 57.3362799 | 59.2344342 |
| 57.3362879247889 | 59.2345266365919 |
| 57.3358962 | 59.2348215 |
| 57.3359323948773 | 59.2270881384361 |
| 57.3359713 | 59.2187757 |

**Описание границ охотничьего угодья «Махневское»**

Северная граница: от места пересечения дороги Махнево – Волоковая с восточной границей квартала 70 Хабарчихинского участка Рагозинского участкового лесничества Алапаевского лесничества на северо-восток по восточным границам кварталов 70, 63 Хабарчихинского участка Рагозинского участкового лесничества Алапаевского лесничества до юго-западного угла квартала 55 Хабарчихинского участка Рагозинского участкового лесничества Алапаевского лесничества, далее на северо-восток по южным границам кварталов 55, 56, 47, 37, 26 Хабарчихинского участка Рагозинского участкового лесничества Алапаевского лесничества до юго-западного угла квартала 27 Хабарчихинского участка Рагозинского участкового лесничества Алапаевского лесничества, далее на восток по границе муниципального округа муниципальное образование Алапаевское Свердловской области и муниципального округа Верхотурский Свердловской области до места пересечения с рекой Вязовка.

Восточная граница: от места пересечения муниципального округа муниципальное образование Алапаевское Свердловской области и муниципального округа Верхотурский Свердловской области с рекой Вязовка вниз по течению реки Вязовка до устья реки Вязовка, далее на юг по прямой через реку Тагил до автомобильной дороги Санкино – Болотовское – Махнево, далее на юг по автомобильной дороге Санкино – Болотовское – Махнево до места пересечения с рекой Бобровка.

Южная граница: от места пересечения автомобильной дороги Санкино – Болотовское – Махнево с рекой Бобровка на запад по автомобильной дороге Санкино – Болотовское – Махнево до поселка городского типа Махнёво.

Западная граница: от поселка городского типа Махнёво на северо-запад по автомобильной дороге Махнево – Волоковая до места пересечения с восточной границей квартала 70 Хабарчихинского участка Рагозинского участкового лесничества Алапаевского лесничества.

За исключением лесопарковых зон кварталов 115, 116, 130 и 131 Хабарчихинского участка Рагозинского участкового лесничества Алапаевского лесничества.

За исключением земель, непригодных для осуществления видов деятельности в сфере охотничьего хозяйства, в том числе земель населенных пунктов (поселок Хабарчиха, деревня Анисимова, деревня Плюхина, поселок городского типа Махнёво, деревня Перевалова, деревня Трошкова, деревня Карпихина, деревня Большая Ерзовка, деревня Кокшарова, деревня Подкина, деревня Пурегова, село Кишкинское, деревня Луговая, деревня Ложкина, деревня Турутина, село Фоминское), в следующих границах:

| | |
|---|---|
| 1 | |
| 58.448416 | 61.5798862 |
| 58.4487451 | 61.5796167 |
| 58.4481414677547 | 61.5767868709888 |
| 2 | |
| 58.4370103235774 | 61.64952185855 |
| 58.4370962123172 | 61.6497384370819 |
| 58.4372472160128 | 61.6499208022631 |
| 58.4373930400666 | 61.6501224546339 |
| 58.4375134406182 | 61.6503034340396 |
| 58.4373142365923 | 61.6516658024904 |
| 58.4373233792916 | 61.6517389921031 |
| 58.437233107633 | 61.6522658855034 |

| | |
|---|---|
| 58.4371907251768 | 61.6526178982196 |
| 58.43716501983 | 61.6527850518087 |
| 58.4371560891031 | 61.6528673513242 |
| 58.437262053716 | 61.6535274786738 |
| 58.4372790512188 | 61.6529652359736 |
| 58.437356169263 | 61.6526432264054 |
| 58.4374444398244 | 61.652700492471 |
| 58.4375011083234 | 61.6527213904482 |
| 58.4375453960718 | 61.6527701506796 |
| 58.437612173974 | 61.652901783786 |
| 58.4376923245579 | 61.6530985811671 |
| 58.4377559124048 | 61.65332014044 |
| 58.4378070889692 | 61.6536724741295 |
| 58.4377994211723 | 61.6538188746566 |
| 58.4378149484433 | 61.6540204409227 |
| 58.4378379539977 | 61.6540548785877 |
| 58.4379863047289 | 61.6541258415935 |
| 58.4380167029205 | 61.6541794519268 |
| 58.4380484387223 | 61.654312748544 |
| 58.4380348600157 | 61.6543789131957 |
| 58.4384612651609 | 61.654840456387 |
| 58.4386354284358 | 61.6519999763342 |
| 58.4388812095242 | 61.6478321750744 |
| 58.4391296365283 | 61.6436861868858 |
| 58.4393004771763 | 61.6409125821462 |
| 58.4393198757552 | 61.6405214824092 |
| 58.4393398786377 | 61.6405304332185 |
| 58.4412557636616 | 61.6418445785244 |
| 58.4418099248359 | 61.6390033061553 |
| 58.4424803040028 | 61.63770764259 |
| 58.4433617694545 | 61.6358752740813 |
| 58.4443650043681 | 61.6341272412474 |
| 58.4449652895396 | 61.6335301104636 |
| 58.4455992062134 | 61.6330379189174 |
| 58.4451934822156 | 61.6326769838623 |
| 58.4451291503495 | 61.6319306085721 |
| 58.445002263877 | 61.6305985976408 |
| 58.4456607019685 | 61.6292884233215 |
| 58.4448868002342 | 61.6277685000746 |
| 58.4451224554307 | 61.6262614192605 |
| 58.4457014738745 | 61.6253823038665 |
| 58.4464690632855 | 61.6238000985923 |
| 58.4470798098946 | 61.6207265170634 |
| 58.4478777254371 | 61.6168427629321 |
| 58.4501655785099 | 61.610811616499 |
| 58.4503779691943 | 61.6105066956544 |
| 58.4506408819671 | 61.6096875479823 |
| 58.4505785398084 | 61.6082417873636 |
| 58.4504877913967 | 61.6068120783585 |
| 58.4513940982727 | 61.601831305063 |
| 58.4517440484936 | 61.5987983994754 |
| 58.451157464054 | 61.5935519453308 |
| 58.4510049461948 | 61.5935858626967 |
| 58.4510893585334 | 61.5942267901176 |
| 58.4511615317649 | 61.5954287016565 |
| 58.4511236489083 | 61.5967388454768 |
| 58.4509859485434 | 61.5982311457032 |
| 58.4499802499952 | 61.6026813566648 |
| 58.4495605372282 | 61.6044100370866 |
| 58.449429811027 | 61.6049126622519 |

| | |
|---|---|
| 58.4491945062708 | 61.6058493410588 |
| 58.44900627884 | 61.6067315617848 |
| 58.4489171853496 | 61.6071916465628 |
| 58.4488016136581 | 61.6091286013964 |
| 58.4483647170803 | 61.6099893402426 |
| 58.4482918219291 | 61.6103422161237 |
| 58.4480296618671 | 61.6114753019361 |
| 58.4476152765886 | 61.6132064197886 |
| 58.4475616719393 | 61.6133756668536 |
| 58.4468149839475 | 61.6152130782221 |
| 58.446732718976 | 61.615368713598 |
| 58.4465217897458 | 61.6156761374156 |
| 3 | |
| 58.4382789145523 | 61.6393043039599 |
| 58.4389026762487 | 61.6403345030671 |
| 58.4386635586663 | 61.6410651854256 |
| 58.4385505389704 | 61.6415184925813 |
| 58.4384504477726 | 61.6421670791056 |
| 58.4383891883355 | 61.6425735727126 |
| 58.4381313776833 | 61.6448140402526 |
| 58.4380176443412 | 61.6457349443218 |
| 4 | |
| 58.4598229035822 | 61.7260144652227 |
| 58.4598709710079 | 61.7260399689306 |
| 58.4598663782508 | 61.7259174813032 |
| 58.4598657778662 | 61.7237886379353 |
| 58.4598848382049 | 61.722549279647 |
| 58.4601406982968 | 61.722415953966 |
| 58.4602956042847 | 61.7222293423262 |
| 58.4604695694698 | 61.7215587163656 |
| 58.4606510438601 | 61.7212763759144 |
| 58.4606456447542 | 61.721156396557 |
| 58.4606777 | 61.7211033 |
| 58.4606416 | 61.7202822 |
| 58.4612734634205 | 61.7209234495784 |
| 58.4613764673472 | 61.7211894761213 |
| 58.4615402365501 | 61.7212942323687 |
| 58.4616242143607 | 61.7212794108277 |
| 58.4626275 | 61.7222976 |
| 58.462679622112 | 61.7222267363221 |
| 58.4626967865146 | 61.7222463487134 |
| 58.4628328258695 | 61.7220466607854 |
| 58.4633029645687 | 61.7215598603948 |
| 58.4637576186385 | 61.7207933305183 |
| 58.4637845726664 | 61.7207244783135 |
| 58.4643285304731 | 61.7199849294096 |
| 58.4643354960282 | 61.7200731276039 |
| 58.4643411241193 | 61.72019342805 |
| 58.4642547880239 | 61.7206714241984 |
| 58.4642775009949 | 61.7208786565332 |
| 58.4643575364661 | 61.7210764417654 |
| 58.4643836767823 | 61.7211029912204 |
| 58.4643904 | 61.7212467 |
| 58.4642366 | 61.7224786 |
| 58.4642693617488 | 61.7225309716958 |
| 58.4642686102743 | 61.7225392987419 |
| 58.464315139884 | 61.7228686491413 |
| 58.4644274826116 | 61.7230194766771 |
| 58.464566010108 | 61.7231110558999 |
| 58.4647286028753 | 61.7233127702389 |

| | |
|---|---|
| 58.4648829267514 | 61.7236595870626 |
| 58.4650561655783 | 61.7237887266135 |
| 58.4653794715824 | 61.7243055513941 |
| 58.4654024818116 | 61.7243709081142 |
| 58.4654990525425 | 61.7247698670617 |
| 58.4655093434536 | 61.7248289890796 |
| 58.4655647202206 | 61.7254499392568 |
| 58.4655791521802 | 61.7258024564597 |
| 58.4657880125658 | 61.7263457134532 |
| 58.4658970452171 | 61.7267632326822 |
| 58.4661236892041 | 61.727889513847 |
| 58.4663313597291 | 61.7285299063866 |
| 58.4665631670111 | 61.7282862858135 |
| 58.4667784157057 | 61.7278600390729 |
| 58.4671562465052 | 61.7276357066779 |
| 58.4673695571178 | 61.7275967698788 |
| 58.4683061 | 61.728052 |
| 58.4682289548076 | 61.7267981811752 |
| 58.4681733288308 | 61.7243253259174 |
| 58.4680351526772 | 61.7228026776611 |
| 58.4679688331199 | 61.7225448486245 |
| 58.4679671210852 | 61.7225426723067 |
| 58.4679654 | 61.7225147 |
| 58.4670920728793 | 61.721111913121 |
| 58.4670340344768 | 61.7187354850462 |
| 58.467038 | 61.7181356 |
| 58.4667698 | 61.7172822 |
| 58.4677136 | 61.7157125 |
| 58.4676014251013 | 61.7138086869032 |
| 58.4675706470454 | 61.7129949695001 |
| 58.4675361219947 | 61.7117926304472 |
| 58.4673503998566 | 61.709533278968 |
| 58.4673475939171 | 61.7095007076813 |
| 58.4672681644029 | 61.7081526436218 |
| 58.4674049494225 | 61.7081479969895 |
| 58.4671957651894 | 61.7057813156529 |
| 58.4667960568969 | 61.7045587566969 |
| 58.4662182420475 | 61.7036730162217 |
| 58.4662401275206 | 61.7035982955434 |
| 58.4658634245917 | 61.7030697413845 |
| 58.4659335291968 | 61.7030368718244 |
| 58.4659265132995 | 61.7029820453661 |
| 58.4659268906828 | 61.7029527580027 |
| 58.4659275851155 | 61.7028849262085 |
| 58.4659304546261 | 61.7028225091054 |
| 58.4659463541747 | 61.7027384247483 |
| 58.4659704061249 | 61.7026627774929 |
| 58.4660015314316 | 61.7026165958035 |
| 58.4660138906446 | 61.7026051794943 |
| 58.4660680654238 | 61.7025890416866 |
| 58.4661167012986 | 61.70258464022 |
| 58.4661662073829 | 61.7025893624966 |
| 58.4661998617382 | 61.7026187046106 |
| 58.4662238152441 | 61.7026482770665 |
| 58.4662629320593 | 61.7027275747591 |
| 58.466332952784 | 61.7028684761804 |
| 58.4664001480787 | 61.7029220146527 |
| 58.4664537667598 | 61.7029490381388 |
| 58.4664916145966 | 61.702959554769 |
| 58.4665266319353 | 61.7029528008088 |

| | |
|---|---|
| 58.4665798725971 | 61.7028906901973 |
| 58.4666545046351 | 61.7027433800747 |
| 58.4666768272177 | 61.7026486271585 |
| 58.4666881550082 | 61.7025569571521 |
| 58.4666884439429 | 61.7024927038093 |
| 58.4666699553622 | 61.7023386240782 |
| 58.4666388998508 | 61.7020377694003 |
| 58.4666375789769 | 61.7019590448758 |
| 58.4666457034333 | 61.7018511149658 |
| 58.4667264663891 | 61.7015762415402 |
| 58.4667655094677 | 61.7014241744089 |
| 58.4668195449097 | 61.701328165319 |
| 58.4668876974776 | 61.7012864595718 |
| 58.4669501540675 | 61.7012756776894 |
| 58.467014315985 | 61.7012858840827 |
| 58.4670772063405 | 61.7013181389449 |
| 58.4671839125687 | 61.7015111470725 |
| 58.4672062556052 | 61.7015612097874 |
| 58.46724316417 | 61.7016446894468 |
| 58.467280050267 | 61.7016880650174 |
| 58.4673146210421 | 61.7016811173318 |
| 58.4673814532044 | 61.7016234112673 |
| 58.467466246552 | 61.7015446104019 |
| 58.4675118259136 | 61.7015265248058 |
| 58.4676022929182 | 61.7015371085455 |
| 58.4677778920463 | 61.7015890464514 |
| 58.4678638573146 | 61.7016842544416 |
| 58.4679883462122 | 61.7006840651071 |
| 58.4723838815864 | 61.7000226424535 |
| 58.4724010239454 | 61.6985983755522 |
| 58.4718032296286 | 61.6968877217733 |
| 58.4717102939369 | 61.6965237722628 |
| 58.4715574772546 | 61.6959208334453 |
| 58.47143645197 | 61.6958634130366 |
| 58.4712260978624 | 61.6957416562735 |
| 58.4710258207202 | 61.6955343295144 |
| 58.4708538777671 | 61.6952251472572 |
| 58.4706476037666 | 61.6947851306881 |
| 58.4705885956745 | 61.6944639186216 |
| 58.4706005469214 | 61.6942320622515 |
| 58.4706687976259 | 61.6938391496932 |
| 58.4708022462793 | 61.6932773663418 |
| 58.4709208211208 | 61.6928180668903 |
| 58.4710789462794 | 61.6924466516059 |
| 58.4712096374331 | 61.6920998350598 |
| 58.471269667986 | 61.6919908816045 |
| 58.4721660122474 | 61.6913583754485 |
| 58.472887595655 | 61.6907833431694 |
| 58.4733539648812 | 61.6898933448672 |
| 58.4735023657817 | 61.6892211261978 |
| 58.473500149898 | 61.6883963645441 |
| 58.4734948536297 | 61.6870174596863 |
| 58.4734821760518 | 61.6858360208652 |
| 58.4735326420431 | 61.6848566944493 |
| 58.4745575366642 | 61.6816206412584 |
| 58.4751130295447 | 61.6798667174992 |
| 58.4750705916451 | 61.6798215554365 |
| 58.4750128280849 | 61.6797528854304 |
| 58.4748986815509 | 61.6792381487075 |
| 58.4747810546418 | 61.6789903218944 |

| | |
|---|---|
| 58.4746311350761 | 61.6787893421994 |
| 58.4745512784826 | 61.6785794346352 |
| 58.4743820910355 | 61.6783895659254 |
| 58.474249656502 | 61.6783107610334 |
| 58.4741273518427 | 61.6784384644629 |
| 58.4741373248635 | 61.6786573068436 |
| 58.4741456700238 | 61.6789972636011 |
| 58.4741435165542 | 61.6791668636182 |
| 58.4739265208889 | 61.6792416719746 |
| 58.4738007027398 | 61.6791510008052 |
| 58.4737177693546 | 61.6786742384217 |
| 58.4735642475552 | 61.6782547220862 |
| 58.4733528768927 | 61.67789338541 |
| 58.4732451614518 | 61.6778762351082 |
| 58.4731162414625 | 61.6780158005936 |
| 58.4730243208723 | 61.6782540931026 |
| 58.4729684498474 | 61.6786517471402 |
| 58.4729340649939 | 61.678856360322 |
| 58.4728560275898 | 61.6789982751539 |
| 58.4727159928264 | 61.6790159647293 |
| 58.4725267894819 | 61.6789103667546 |
| 58.4724644207282 | 61.6788224642333 |
| 58.4723567679029 | 61.6787933161064 |
| 58.4722092827449 | 61.678895678195 |
| 58.4721303252086 | 61.6791100513635 |
| 58.4721260134874 | 61.6794495745477 |
| 58.4721132666465 | 61.6799582257311 |
| 58.4719003306584 | 61.6802152429533 |
| 58.4716897060312 | 61.6802903353226 |
| 58.4715762352577 | 61.6802244055287 |
| 58.4714584577534 | 61.679988590035 |
| 58.4713172807142 | 61.6801032346304 |
| 58.4712749806942 | 61.6804288215276 |
| 58.4712170369457 | 61.6809960422115 |
| 58.4710821387715 | 61.6811111442753 |
| 58.4709578945761 | 61.6813840827203 |
| 58.4707902388915 | 61.6815825065104 |
| 58.4705733943133 | 61.6816453025004 |
| 58.470389026756 | 61.6816609263187 |
| 58.4702594211603 | 61.6818611089754 |
| 58.470210527526 | 61.6822105451636 |
| 58.4701613884378 | 61.682572138042 |
| 58.4699186214876 | 61.6826820579633 |
| 58.4697913273784 | 61.6827004937479 |
| 58.4697695268672 | 61.6829176657845 |
| 58.4699019143859 | 61.683493687539 |
| 58.4699220652816 | 61.6839068234623 |
| 58.4698618105102 | 61.6841467203251 |
| 58.4696622271353 | 61.6843558120132 |
| 58.4694118540108 | 61.684562201033 |
| 58.4692211775128 | 61.6845655190277 |
| 58.469032288612 | 61.6844355792504 |
| 58.4687939059671 | 61.6841941698031 |
| 58.4685375145023 | 61.6838790887412 |
| 58.4683272605142 | 61.6839178358717 |
| 58.468158983513 | 61.6841647061834 |
| 58.4680676692199 | 61.6843544759898 |
| 58.4678573520787 | 61.6844052137242 |
| 58.4677099522603 | 61.6845075436429 |
| 58.467644652023 | 61.6846500164933 |

| | |
|---|---|
| 58.467589134524 | 61.6850112837429 |
| 58.4676811981717 | 61.6852700611041 |
| 58.4677485454888 | 61.685467193796 |
| 58.467745300408 | 61.6857217180664 |
| 58.4676184688731 | 61.6857038303168 |
| 58.4675131367567 | 61.6854927657364 |
| 58.4673834881227 | 61.6851957396603 |
| 58.467282210578 | 61.6851667011142 |
| 58.4672176825193 | 61.6852485382731 |
| 58.4672147457807 | 61.6854789084107 |
| 58.467287691345 | 61.6857369676522 |
| 58.4672666567899 | 61.6858936607796 |
| 58.4671708881332 | 61.6859255447713 |
| 58.4670775265576 | 61.6857757066034 |
| 58.4669923028595 | 61.6854805748525 |
| 58.466938316726 | 61.6852355665608 |
| 58.4668493827362 | 61.6852314371657 |
| 58.4667703451154 | 61.68545827089 |
| 58.4667338506099 | 61.685820411573 |
| 58.466622184773 | 61.686106052388 |
| 58.4665344218181 | 61.6860171436251 |
| 58.4664986887807 | 61.6858336528736 |
| 58.4663788491496 | 61.685767419338 |
| 58.4661178905561 | 61.6858037979837 |
| 58.4660023767954 | 61.6853982735107 |
| 58.4658989984989 | 61.6855269734014 |
| 58.4658711295871 | 61.6857196743116 |
| 58.4658870665629 | 61.6859627371181 |
| 58.4658666499417 | 61.6860709538311 |
| 58.4657773426273 | 61.6861031363019 |
| 58.465653601773 | 61.6858428994769 |
| 58.4654808714496 | 61.6859317017962 |
| 58.4653261704193 | 61.6861065122033 |
| 58.4653303772262 | 61.6862765364429 |
| 58.4654989371373 | 61.6865146915474 |
| 58.4655077273635 | 61.6868180857577 |
| 58.4653662972211 | 61.686945011163 |
| 58.4652017279052 | 61.6869008604271 |
| 58.4650300765112 | 61.6869050499803 |
| 58.4649274969178 | 61.6869851102501 |
| 58.4648008206925 | 61.6869550596033 |
| 58.4647266406323 | 61.686793953143 |
| 58.4645942133025 | 61.6867149677106 |
| 58.4644930890291 | 61.6866739386527 |
| 58.464346924244 | 61.6866793136143 |
| 58.4641800995349 | 61.6868048839726 |
| 58.4640704379366 | 61.68693328119 |
| 58.4640546916973 | 61.6871750308274 |
| 58.4641448052685 | 61.687579186429 |
| 58.4640810474967 | 61.6876005559445 |
| 58.4639422490045 | 61.6875212727488 |
| 58.4638220997657 | 61.6874793576829 |
| 58.4637241640296 | 61.687680954793 |
| 58.4635906171645 | 61.6881960309453 |
| 58.4635947336876 | 61.6883658715679 |
| 58.4637547245489 | 61.6882763218212 |
| 58.4638056080204 | 61.6882786885614 |
| 58.4637488421878 | 61.688736844798 |
| 58.4633982874295 | 61.6893268133719 |
| 58.4630439701959 | 61.6892133330721 |

| | |
|---|---|
| 58.46303251031 | 61.6901098699108 |
| 58.4630944071904 | 61.690234075244 |
| 58.4633886858061 | 61.6900779595322 |
| 58.4634756707827 | 61.6902274964372 |
| 58.4634214672242 | 61.6904917829781 |
| 58.4630380374025 | 61.6906677332401 |
| 58.4629714883041 | 61.6909072789764 |
| 58.4629947161809 | 61.6910780074504 |
| 58.463247352425 | 61.6911869399515 |
| 58.463281153647 | 61.691527810447 |
| 58.4631786349017 | 61.6915958610202 |
| 58.4628760448022 | 61.6914119414306 |
| 58.4628843566867 | 61.6917517918588 |
| 58.4628484121088 | 61.6925745261149 |
| 58.4628180476267 | 61.6929612386711 |
| 58.4628874983345 | 61.6934979204028 |
| 58.4624318195478 | 61.6933553379373 |
| 58.4622002175754 | 61.6925927931073 |
| 58.4620080332149 | 61.6924875026145 |
| 58.461926 | 61.692315 |
| 58.4617563262534 | 61.6924266140743 |
| 58.4615925556621 | 61.6924189779253 |
| 58.4605453890391 | 61.6928309089177 |
| 58.4591297184228 | 61.6939282974569 |
| 58.4583556492719 | 61.6950166647337 |
| 58.4582021648401 | 61.6953196175347 |
| 58.4577656151434 | 61.6961553379365 |
| 58.4563896935612 | 61.6983335577091 |
| 58.4559048470545 | 61.6989904094019 |
| 58.4554790621838 | 61.6984496309468 |
| 58.4547530832625 | 61.6973284394983 |
| 58.454074641785 | 61.6960684344677 |
| 58.4540101731716 | 61.6961380609062 |
| 58.4537002171747 | 61.6955419661897 |
| 58.4536597274895 | 61.6956398765019 |
| 58.4533386693538 | 61.6951440389152 |
| 58.4533113414509 | 61.694889889283 |
| 58.4538023 | 61.6928005 |
| 58.453706745352 | 61.6927291913581 |
| 58.4537111579633 | 61.6927061871454 |
| 58.453336721523 | 61.6921795886456 |
| 58.452095344467 | 61.6908855859689 |
| 58.4515483379202 | 61.6909327477247 |
| 58.4513729495539 | 61.6897617730697 |
| 58.4510665472371 | 61.6898687973141 |
| 58.4507872711206 | 61.689855801343 |
| 58.4505682560079 | 61.6897810487856 |
| 58.4502518 | 61.6893336 |
| 58.4493153 | 61.6869785 |
| 58.4482822442911 | 61.6876594619959 |
| 58.4482257700902 | 61.6876806376109 |
| 58.4464928789763 | 61.6822473595346 |
| 58.4462594790487 | 61.6812353695546 |
| 58.44617437221 | 61.6812487186989 |
| 58.4461618 | 61.6812093 |
| 58.4461256609367 | 61.6812563591403 |
| 58.4460301340721 | 61.6812713426824 |
| 58.4457882779043 | 61.6813096480136 |
| 58.445443591709 | 61.6804453741271 |
| 58.4450034073824 | 61.6800858941004 |

| | |
|---|---|
| 58.444132092081 | 61.6796576787614 |
| 58.4439215270769 | 61.6802295659137 |
| 58.4442325666778 | 61.6807529605392 |
| 58.4447421591787 | 61.6816489901289 |
| 58.445235299421 | 61.6824157596267 |
| 58.4442847 | 61.6836536 |
| 58.4417851999999 | 61.6796898 |
| 58.4406966428914 | 61.678248858641 |
| 58.4406191260387 | 61.6781384660441 |
| 58.440579210591 | 61.6780934115292 |
| 58.4387260088388 | 61.6756402971904 |
| 58.4384718431667 | 61.6751314761393 |
| 58.4381609170029 | 61.6735907238858 |
| 58.4379222716007 | 61.6723682301459 |
| 58.4378699187682 | 61.6721271166807 |
| 58.4376235859818 | 61.670865248202 |
| 58.4373680674737 | 61.669981232928 |
| 58.4372938540691 | 61.6693235373425 |
| 58.4372450677304 | 61.6686430391817 |
| 58.4372618120167 | 61.6673232515162 |
| 58.4374082627425 | 61.6667967445429 |
| 58.4373047931516 | 61.6664284699013 |
| 58.4372429353574 | 61.6658078225021 |
| 58.4372517557759 | 61.665093496744 |
| 58.4372323052299 | 61.6646201719927 |
| 58.4371168401762 | 61.6637063215965 |
| 58.437017046495 | 61.6630594608707 |
| 58.4368311611413 | 61.6624463379233 |
| 58.4368013281145 | 61.6623480566023 |
| 58.436737112741 | 61.6620776570489 |
| 58.4366981881241 | 61.6626452205399 |
| 58.4366428018696 | 61.6645204042584 |
| 58.4365821495104 | 61.665813842362 |
| 58.4363640594786 | 61.6694988116703 |
| 58.4361750030572 | 61.6718887012633 |
| 58.4361123697674 | 61.6729142189767 |
| 58.4361187788184 | 61.673315873824 |
| 58.4360424799018 | 61.6733279429649 |
| 58.4359900256143 | 61.673336144211 |
| 58.4358864610098 | 61.6733527797359 |
| 58.4359976349676 | 61.6761094527615 |
| 58.4358755 | 61.6761584 |
| 58.4358767409861 | 61.6761628608537 |
| 58.4356349553991 | 61.6761517106693 |
| 5 | |
| 58.4607064 | 61.7563443 |
| 58.4596613 | 61.7467092 |
| 58.4606882 | 61.7452794 |
| 58.4618671 | 61.7406581 |
| 58.4627955 | 61.7358813 |
| 58.4623523 | 61.7347873 |
| 58.4608983 | 61.7332142 |
| 58.4613235 | 61.7281387 |
| 58.4598763 | 61.7260565 |
| 58.4598233771088 | 61.7260270934072 |
| 6 | |
| 58.5343517928749 | 61.7461727108617 |
| 58.5360614020088 | 61.7427879726315 |
| 58.536861489612 | 61.7410691297579 |
| 58.5378705540943 | 61.738998432925 |

| | |
|---|---|
| 58.53550421547 | 61.7360916821708 |
| 58.5319601529498 | 61.7375027332252 |
| 58.531843101635 | 61.7379599140312 |
| 58.5252361702443 | 61.7385024509061 |
| 58.5256941572811 | 61.7333229511056 |
| 58.5257358966807 | 61.732961015433 |
| 58.5263525207211 | 61.73304994972 |
| 58.5271652446984 | 61.7323723126214 |
| 58.5237658920264 | 61.7300803090254 |
| 58.5235000510289 | 61.7317714619861 |
| 58.5232581287756 | 61.7335063065368 |
| 58.5245491441052 | 61.7356121396119 |
| 58.5242925971909 | 61.7385799336504 |
| 58.5215262 | 61.7388071 |
| 58.520831495717 | 61.7390270622309 |
| 58.51932596113 | 61.7386108662464 |
| 58.5186019488035 | 61.7385420966118 |
| 58.5178786487744 | 61.7382620884564 |
| 58.5175389427794 | 61.7381575705078 |
| 7 | |
| 58.5108117261425 | 61.7436699207381 |
| 58.5107971073509 | 61.7440440012996 |
| 58.5101133437707 | 61.7500603538698 |
| 58.5100934642479 | 61.7503680864041 |
| 58.5099569579624 | 61.7515011934941 |
| 58.5100790323325 | 61.7515115629379 |
| 58.5107475290314 | 61.7516223362264 |
| 58.5133442232574 | 61.7519688915844 |
| 58.5147862048871 | 61.7521890456824 |
| 58.514800832025 | 61.7521910633298 |
| 58.5149708 | 61.7528082 |
| 58.5194196 | 61.7534423 |
| 58.5219856 | 61.7538178 |
| 58.5228819 | 61.753924 |
| 58.5253109381755 | 61.7519109897067 |
| 58.5252484489876 | 61.7536250956318 |
| 58.527026755112 | 61.7538824845195 |
| 58.5294613044032 | 61.7542196354883 |
| 58.5302272148777 | 61.7543380015138 |
| 8 | |
| 58.4470348651627 | 61.748652445242 |
| 58.4486384618681 | 61.7490786959496 |
| 58.4490514339368 | 61.749188470858 |
| 9 | |
| 58.4487302 | 61.7499945 |
| 58.4479854 | 61.7527986 |
| 58.4504656 | 61.7582048 |
| 58.4513567 | 61.7597718 |
| 58.4524888 | 61.760416 |
| 58.4542074 | 61.7602157 |
| 10 | |
| 58.4542550115343 | 61.7601327830341 |
| 58.4542541 | 61.7602081 |
| 58.4545359 | 61.7655484 |
| 58.4546459 | 61.7666299 |
| 58.4549138 | 61.7692636 |
| 58.4551772 | 61.7715858 |
| 58.4551757 | 61.773173 |
| 58.4551748 | 61.7742112 |
| 58.4550082 | 61.775918 |

| | |
|---|---|
| 58.4545428 | 61.7780141 |
| 58.4539702 | 61.7793431 |
| 58.4559366 | 61.7812012 |
| 58.4548686 | 61.788261 |
| 58.4606442 | 61.804599 |
| 58.4662607 | 61.8051809 |
| 58.4610413 | 61.7856343 |
| 58.4607158 | 61.7715349 |
| 58.4598908 | 61.7636083 |
| 58.4590677 | 61.7635825 |
| 58.4583499 | 61.7616585 |
| 58.4578571 | 61.7618091 |
| 58.4573965 | 61.7572233 |
| 58.4580976 | 61.7573161 |
| 58.4591187 | 61.7551455 |
| 11 | |
| 58.4362993720982 | 61.7865761754438 |
| 58.4363125 | 61.7864884 |
| 58.4362689 | 61.7847879 |
| 58.4367488 | 61.7796696 |
| 58.4374208 | 61.7763352 |
| 58.4380401 | 61.7746664 |
| 58.4377428 | 61.77417 |
| 58.4372777 | 61.7740879 |
| 58.4367471 | 61.7743546 |
| 58.4365586 | 61.7742613 |
| 58.4365376 | 61.7736611 |
| 58.4369705 | 61.7730342 |
| 58.4366843 | 61.7725274 |
| 58.4360824 | 61.7737275 |
| 12 | |
| 58.4355984636116 | 61.7991032900025 |
| 58.4355878 | 61.7991472 |
| 58.4356521 | 61.799575 |
| 58.4357689 | 61.8003528 |
| 58.4394701 | 61.7973649 |
| 58.440327 | 61.7979421 |
| 58.4405164 | 61.7982768 |
| 58.440881 | 61.7983792 |
| 58.4410954000001 | 61.7979695 |
| 58.4423348 | 61.7983229 |
| 58.4467294 | 61.791517 |
| 58.4457097000001 | 61.7857005 |
| 58.445375 | 61.7847052 |
| 58.4432899 | 61.7872291 |
| 58.4429692000001 | 61.7883455 |
| 58.4427529000001 | 61.7884389 |
| 58.4422204 | 61.7898685 |
| 58.4413971 | 61.7907956000001 |
| 58.4399972 | 61.7913815 |
| 58.4391664 | 61.7907021 |
| 58.4386063 | 61.7894642 |
| 58.4364022 | 61.7865677 |
| 13 | |
| 58.4217398947562 | 61.7920027183541 |
| 58.4214563 | 61.7939407 |
| 58.4213254 | 61.7959413 |
| 58.4214738 | 61.7987756 |
| 58.4227222 | 61.8024267 |
| 58.4234768 | 61.8022692 |

| | |
|---|---|
| 58.4241198 | 61.8004329 |
| 58.4250706 | 61.7993424 |
| 58.4264279 | 61.7984958 |
| 58.4289812 | 61.7977086 |
| 58.4306309 | 61.7997092 |
| 58.4328041 | 61.8003427 |
| 58.4339998 | 61.8005094 |
| 58.4348464 | 61.7999259 |
| 14 | |
| 58.4473248 | 61.8524698 |
| 58.4475051 | 61.8463632 |
| 58.447419 | 61.8422087 |
| 58.448467 | 61.8395253 |
| 58.4486938 | 61.8364692 |
| 58.4497149 | 61.8366584 |
| 58.4503099 | 61.8342045 |
| 58.4511063 | 61.8287678 |
| 58.4509423 | 61.8265158 |
| 58.45074 | 61.8212387 |
| 58.4502679 | 61.8178631 |
| 58.4498902 | 61.8164716 |
| 58.4490129 | 61.8230917 |
| 58.4486895 | 61.8351611 |
| 58.4447415 | 61.8372033 |
| 58.4444621 | 61.8450842 |
| 58.4446632429414 | 61.8456031174984 |
| 15 | |
| 58.4720647672317 | 61.9046591323775 |
| 58.472128 | 61.9046349 |
| 58.4721619 | 61.9006751 |
| 58.4716886 | 61.8986953 |
| 58.4713041 | 61.8980542 |
| 58.4701307 | 61.897168 |
| 58.474401 | 61.8836603 |
| 58.4749138 | 61.8832046 |
| 58.4750435 | 61.8827822 |
| 58.4745577 | 61.8822392 |
| 58.4742863 | 61.8821306 |
| 58.4739204 | 61.8824805 |
| 58.472854 | 61.8829149 |
| 58.4723933 | 61.8826495 |
| 58.47192 | 61.8818168 |
| 58.4716613 | 61.8817565 |
| 58.4714089 | 61.8811772 |
| 58.4709987 | 61.8809359 |
| 58.4707968 | 61.8805014 |
| 58.4707337 | 61.8801394 |
| 58.4704686 | 61.8798498 |
| 58.4704055 | 61.8793309 |
| 58.4697365 | 61.8784 |
| 58.4700332 | 61.876664 |
| 58.4699827 | 61.8750348 |
| 58.4694274 | 61.8735022 |
| 58.4690677 | 61.8721507 |
| 58.4690109 | 61.8701354 |
| 58.4693453 | 61.8679632 |
| 58.4691497 | 61.8677943 |
| 58.4663612 | 61.8701216 |
| 58.4647943 | 61.8719617 |
| 58.4585997 | 61.8697652 |

| | |
|---|---|
| 58.4586158 | 61.8686991 |
| 58.4535767 | 61.8692911 |
| 58.4554531 | 61.8716892 |
| 58.4557610820429 | 61.8742202817402 |
| 16 | |
| 58.4643376764223 | 61.8990571611424 |
| 58.4651671 | 61.898534 |
| 58.4664519 | 61.9007328 |
| 58.4664329 | 61.9032395 |
| 58.4669753 | 61.9037486 |
| 58.4672612 | 61.9037109 |
| 58.4675176 | 61.9033903 |
| 58.4677543 | 61.9036732 |
| 58.467814 | 61.9054586 |
| 58.4677538 | 61.9063111 |
| 58.4678025246626 | 61.9062924297849 |
| 17 | |
| 58.46632 | 61.9069856 |
| 58.4662158 | 61.9080706 |
| 58.4660079 | 61.9103607 |
| 58.4657353 | 61.9120684 |
| 58.4646189 | 61.9174147 |
| 58.4684571 | 61.9190772 |
| 58.4678169 | 61.9162653 |
| 58.4677757 | 61.9145909 |
| 58.4681555 | 61.9129894 |
| 58.468631281292 | 61.9120682028049 |
| 58.4693003690088 | 61.9110832841286 |
| 58.4695424500859 | 61.9107883385439 |
| 58.4704959 | 61.9097815 |
| 58.4707551566483 | 61.9093082529037 |
| 58.4710127124247 | 61.9089931424066 |
| 58.471584709781 | 61.907841981018 |
| 58.4717617485232 | 61.9071786112582 |
| 58.4718947 | 61.9067964 |
| 58.4720837 | 61.9049501 |
| 58.4720671971318 | 61.9049559281291 |
| 58.472085688519 | 61.9047648108419 |
| 18 | |
| 58.4611954156419 | 61.9334065374727 |
| 58.4622848 | 61.9347833 |
| 58.4646794 | 61.9349823 |
| 58.4694473 | 61.9237159 |
| 58.464827 | 61.9179296 |
| 58.4630276682506 | 61.9215431363402 |
| 19 | |
| 58.4603517005709 | 61.9543288002397 |
| 58.4620789 | 61.9543206 |
| 58.4630761 | 61.9493937 |
| 58.4622223 | 61.9498317 |
| 58.4619516 | 61.9490753 |
| 58.4619516 | 61.9483985 |
| 58.4622223 | 61.946607 |
| 58.461431 | 61.9465672 |
| 58.4613061 | 61.9462089 |
| 58.461431 | 61.9454127 |
| 58.4611395 | 61.945134 |
| 58.4607855 | 61.9454525 |
| 58.4597859 | 61.9452136 |
| 58.4598275 | 61.9458108 |

| | |
|---|---|
| 58.4595985 | 61.9458904 |
| 58.4595646 | 61.9461173 |
| 58.4595152 | 61.9464478 |
| 58.4597651 | 61.9469653 |
| 58.4601399 | 61.9473634 |
| 58.4600983 | 61.9479208 |
| 58.4603273 | 61.948717 |
| 58.4601746 | 61.948936 |
| 58.4599941 | 61.9491947 |
| 58.4595152 | 61.9490354 |
| 20 | |
| 58.501855 | 62.2028803 |
| 58.5017828 | 62.1923377999999 |
| 58.5006946 | 62.1829121 |
| 58.4996722205788 | 62.1837613784973 |
| 21 | |
| 58.4455938 | 61.8044157 |
| 58.4440115 | 61.8067449 |
| 58.4434986 | 61.8080515 |
| 58.4427338 | 61.8092035 |
| 58.4414087 | 61.8162623 |
| 58.4425894 | 61.8185611 |
| 58.4422956 | 61.8199289 |
| 58.4457327 | 61.8236254 |
| 58.445782 | 61.8219288 |
| 58.445592 | 61.8197721 |
| 58.4451889 | 61.8175824 |
| 58.445004 | 61.8154695 |
| 58.4451652 | 61.8136121 |
| 58.445748 | 61.812642 |
| 58.4465397 | 61.8119199 |
| 58.4475384 | 61.8122638 |
| 58.4476816 | 61.8101767 |
| 58.4473674 | 61.808275 |
| 58.4469626 | 61.807295 |
| 58.4466691 | 61.8060544 |

**Описание границ охотничьего угодья «Медяки»**

Северная граница: от северо-западного угла квартала 145 Мариинского участка Мариинского участкового лесничества Билимбаевского лесничества на восток по северным границам кварталов 145–147 Мариинского участка Мариинского участкового лесничества Билимбаевского лесничества до северо-восточного угла квартала 147 Мариинского участка Мариинского участкового лесничества Билимбаевского лесничества, далее на юг по восточной границе квартала 147 Мариинского участка Мариинского участкового лесничества Билимбаевского лесничества до северо-западного угла квартала 148 Мариинского участка Мариинского участкового лесничества Билимбаевского лесничества, далее на восток по северной границе квартала 148 Мариинского участка Мариинского участкового лесничества Билимбаевского лесничества, северным границам кварталов 35, 36 урочища МСП Сельхозпродукты Ревдинского участкового лесничества Билимбаевского лесничества, северной границе квартала 149 урочища ГУП совхоз «Дегтярский» Ревдинского участкового лесничества Билимбаевского лесничества до северо-восточного угла квартала 149 урочища ГУП совхоз «Дегтярский» Ревдинского участкового лесничества Билимбаевского лесничества.

Восточная граница: от северо-восточного угла квартала 149 урочища ГУП совхоз «Дегтярский» Ревдинского участкового лесничества Билимбаевского лесничества на юг по восточной границе квартала 149 урочища ГУП совхоз «Дегтярский» Ревдинского участкового

лесничества Билимбаевского лесничества, восточным границам кварталов 42, 44, 47 урочища ГУП совхоз «Дегтярский» Ревдинского участкового лесничества Билимбаевского лесничества, восточным границам кварталов 174, 177, 180, 183, 186, 189, 191, 193, 195, 200, 204, 209 Мариинского участка Мариинского участкового лесничества Билимбаевского лесничества до юго-восточного угла квартала 209 Мариинского участка Мариинского участкового лесничества Билимбаевского лесничества.

Южная граница: от юго-восточного угла квартала 209 Мариинского участка Мариинского участкового лесничества Билимбаевского лесничества на запад по южным границам кварталов 209, 208, 207, 206, 205 Мариинского участка Мариинского участкового лесничества Билимбаевского лесничества до юго-западного угла квартала 205 Мариинского участка Мариинского участкового лесничества Билимбаевского лесничества.

Западная граница: от юго-западного угла квартала 205 Мариинского участка Мариинского участкового лесничества Билимбаевского лесничества на север по западным границам кварталов 205, 196 Мариинского участка Мариинского участкового лесничества Билимбаевского лесничества, западным границам кварталов 49, 48 урочища МСП Сельхозпродукты Ревдинского участкового лесничества Билимбаевского лесничества, западным границам кварталов 181, 178, 175, 172, 169 Мариинского участка Мариинского участкового лесничества Билимбаевского лесничества до юго-западного угла квартала 169 Мариинского участка Мариинского участкового лесничества Билимбаевского лесничества, далее на запад по южной границе квартала 168 Мариинского участка Мариинского участкового лесничества Билимбаевского лесничества до юго-западного угла квартала 168 Мариинского участка Мариинского участкового лесничества Билимбаевского лесничества, далее на север по западным границам кварталов 168, 163, 159, 153, 150, 145 Мариинского участка Мариинского участкового лесничества Билимбаевского лесничества до северо-западного угла квартала 145 Мариинского участка Мариинского участкового лесничества Билимбаевского лесничества.

За исключением земель, непригодных для осуществления видов деятельности в сфере охотничьего хозяйства, в том числе земель населенных пунктов (поселок Большая Лавровка), в следующих границах:

| | |
|---|---|
| 56.4493638302774 | 59.923676078486 |
| 56.4492836582699 | 59.9230864002872 |
| 56.4492668271775 | 59.9229625649202 |
| 56.4490437581333 | 59.9213212703313 |
| 56.4490252961083 | 59.9211852799945 |
| 56.449018598783 | 59.921135681522 |
| 56.4490162464255 | 59.9211189869478 |
| 56.4487849168294 | 59.9194172567124 |
| 56.4487376706205 | 59.9190697490678 |
| 56.4486993840794 | 59.9187880480289 |
| 56.4485913998724 | 59.9179935179862 |
| 56.4482398967844 | 59.9154086527654 |
| 56.4481873881551 | 59.9150222560078 |
| 56.4481641138424 | 59.9150092039575 |
| 56.4480368683675 | 59.9149373341749 |
| 56.4478653205993 | 59.9148404882695 |
| 56.447770515334 | 59.9147868277276 |
| 56.4476295209351 | 59.9147073871007 |
| 56.4473239874804 | 59.9145348084851 |
| 56.4469460244314 | 59.9143214667279 |
| 56.4467813957346 | 59.9142286554215 |
| 56.4462094177838 | 59.9139057528224 |
| 56.4460403851859 | 59.9138102043682 |
| 56.4455157642024 | 59.9135142225579 |
| 56.4454957247387 | 59.9135029443265 |
| 56.4451586202016 | 59.9135322060576 |

| | |
|---|---|
| 56.4449215515257 | 59.9135528388203 |
| 56.4445628054215 | 59.9135839609021 |
| 56.44361470995 | 59.9136663250133 |
| 56.4434632196085 | 59.91367967726 |
| 56.4433674042618 | 59.9136879656252 |
| 56.4426923867535 | 59.9137466469898 |
| 56.4421896931618 | 59.9137904411788 |
| 56.4421587125863 | 59.9137931463084 |
| 56.441606000865 | 59.9138411716732 |
| 56.4414728291323 | 59.9138526734768 |
| 56.4413310856774 | 59.9144008495847 |
| 56.4413067612362 | 59.9144951326717 |
| 56.4411782509084 | 59.9149923490179 |
| 56.4410436572298 | 59.9155130919148 |
| 56.440694150468 | 59.9168651564402 |
| 56.4404750293389 | 59.9177117266962 |
| 56.4402305922691 | 59.9186575942103 |
| 56.440220738422 | 59.9186960914053 |
| 56.4392867 | 59.9186568 |
| 56.43945140807 | 59.9209715918447 |

**Описание границ охотничьего угодья «Михайловское»**

Северная граница: от северо-западного угла квартала 1 Уфимского участка Михайловского участкового лесничества Нижне-Сергинского лесничества на северо-восток по северным границам кварталов 1–9 Уфимского участка Михайловского участкового лесничества Нижне-Сергинского лесничества до северо-восточного угла квартала 9 Уфимского участка Михайловского участкового лесничества Нижне-Сергинского лесничества, далее на север по западным границам кварталов 10, 5 Михайловского участка Михайловского участкового лесничества Нижне-Сергинского лесничества до юго-западного угла 125 Буйского участка Бардымского участкового лесничества Нижне-Сергинского лесничества, далее на юго-восток по северным границам кварталов 5–9, 15–20 Михайловского участка Михайловского участкового лесничества Нижне-Сергинского лесничества до северо-восточного угла квартала 20 Михайловского участка Михайловского участкового лесничества Нижне-Сергинского лесничества, далее на юг по восточным границам кварталов 20, 34 Михайловского участка Михайловского участкового лесничества Нижне-Сергинского лесничества до северо-западного угла квартала 45 Михайловского участка Михайловского участкового лесничества Нижне-Сергинского лесничества, далее на восток по северным границам кварталов 45–47 Михайловского участка Михайловского участкового лесничества Нижне-Сергинского лесничества до северо-восточного угла квартала 47 Михайловского участка Михайловского участкового лесничества Нижне-Сергинского лесничества, далее на юг по восточной границе квартала 47 Михайловского участка Михайловского участкового лесничества Нижне-Сергинского лесничества до северо-западного угла квартала 62 Михайловского участка Михайловского участкового лесничества Нижне-Сергинского лесничества, далее на восток по северным границам кварталов 62–64 Михайловского участка Михайловского участкового лесничества Нижне-Сергинского лесничества до реки Серга.

Восточная граница: от пересечения северной границы квартала 64 Михайловского участка Михайловского участкового лесничества Нижне-Сергинского лесничества с рекой Серга вниз по течению по середине реки Серга до пересечения с железной дорогой Нижние Серги – Нязепетровск, далее на юг по железной дороге Нижние Серги – Нязепетровск до пересечения с административной границей Свердловской области и Челябинской области.

Южная граница: от пересечения железной дороги Нижние Серги – Нязепетровск с административной границей Свердловской области и Челябинской области на запад по административной границе Свердловской области и Челябинской области до реки Уфа, далее

вниз по течению по середине реки Уфа до пересечения с автомобильной дорогой Арти – Михайловск, далее на юго-запад по автомобильной дороге Арти – Михайловск до пересечения с восточной границей квартала 23 Поташкинского участка Поташкинского участкового лесничества Красноуфимского лесничества (место пересечения с границей Артинского муниципального округа Свердловской области).

Западная граница: от пересечения восточной границы квартала 23 Поташкинского участка Поташкинского участкового лесничества Красноуфимского лесничества с автомобильной дорогой Арти – Михайловск на север по восточным границам кварталов 23, 17, 12, 8, 4, 2, 1 Поташкинского участка Поташкинского участкового лесничества Красноуфимского лесничества и линии, являющейся продолжением восточной границы квартала 1 Поташкинского участка Поташкинского участкового лесничества Красноуфимского лесничества, до середины реки Уфа, далее на северо-восток вверх по течению по середине реки Уфа до линии, являющейся продолжением северо-восточной границы урочища «Стенин Луг», далее на северо-запад по линии, являющейся продолжением северо-восточной границы урочища Стенин Луг, северо-восточной, северо-западной и западной границам урочища Стенин Луг до восточной границы квартала 119 Артинского участка Артинского участкового лесничества Красноуфимского лесничества, далее на север по восточным границам кварталов 119, 101, 80, 64, 48 Артинского участка Артинского участкового лесничества Красноуфимского лесничества до северо-западного угла квартала 1 Уфимского участка Михайловского участкового лесничества Нижне-Сергинского лесничества.

За исключением лесопарковых зон кварталов 92–96, 99, 100, 111–116, 125–132 Михайловского участка Михайловского участкового лесничества Нижне-Сергинского лесничества.

За исключением земель, непригодных для осуществления видов деятельности в сфере охотничьего хозяйства, в том числе земель населенных пунктов (город Михайловск, деревня Урмикеево, деревня Уфа-Шигири, деревня Комарово, поселок Михайловский Завод, село Аракаево), в следующих границах:

| 1 | |
|---|---|
| 56.4677534861517 | 59.1081595400809 |
| 56.4675855410521 | 59.1076089560231 |
| 56.4674013315953 | 59.1070050923834 |
| 56.4627114402643 | 59.1014753501127 |
| 56.4610051014043 | 59.0958739247264 |
| 56.4596713979541 | 59.095442140922 |
| 56.4599502946337 | 59.0973163608064 |
| 56.4600087944138 | 59.0984796074776 |
| 56.4598493468045 | 59.1000817413864 |
| 56.4595073883097 | 59.1011795458471 |
| 56.4592692356203 | 59.1016062653537 |
| 56.4590647144455 | 59.1029562632065 |
| 56.4588011436572 | 59.1041784395042 |
| 56.4585603 | 59.1040836 |
| 56.4581065 | 59.1042449 |
| 56.4576774247559 | 59.1037738095448 |
| 56.4577074652201 | 59.1037081333054 |
| 56.4578347847741 | 59.1035623870094 |
| 56.4579369252145 | 59.103118156144 |
| 56.4578340054376 | 59.1028480479574 |
| 56.4579928324686 | 59.1022650136482 |
| 56.4582852315662 | 59.1016499342292 |
| 56.4587300094098 | 59.101465768988 |
| 56.4592433368109 | 59.0997936964671 |
| 56.459179255487 | 59.0991662367208 |
| 56.4593808365207 | 59.0983984713874 |

| | |
|---|---|
| 56.4594735940198 | 59.0979276778278 |
| 56.4592669777475 | 59.0967863271995 |
| 56.4589261983575 | 59.0951579887224 |
| 56.4587511652935 | 59.0949375573347 |
| 56.4585409018069 | 59.0940258628684 |
| 56.4583193649131 | 59.0934468280967 |
| 56.4578960042049 | 59.0924817955965 |
| 56.4579862235195 | 59.0900116987163 |
| 56.4580203302301 | 59.088581787627 |
| 56.4579207450432 | 59.08616384535 |
| 56.4574326576141 | 59.0854292539588 |
| 56.4564610144207 | 59.0849483043012 |
| 56.4558243198008 | 59.0837456927566 |
| 56.4555132880179 | 59.0821650314849 |
| 56.4550643814689 | 59.0806657620231 |
| 56.4542628535918 | 59.0773312390471 |
| 56.4543078923482 | 59.0758023995436 |
| 56.4546571786688 | 59.0742827851053 |
| 56.4548861791724 | 59.0731955610354 |
| 56.4548117578498 | 59.0721847295218 |
| 56.4544099760016 | 59.0717564847404 |
| 56.4535192126218 | 59.07169877551 |
| 56.4524243584239 | 59.0718869970778 |
| 56.4511525857013 | 59.0720995393674 |
| 56.4503995052427 | 59.0720989419464 |
| 56.449320273575 | 59.0727085410404 |
| 56.4487506393696 | 59.0728169010204 |
| 56.4486473122596 | 59.0729825328312 |
| 56.448718898878 | 59.0732685442113 |
| 56.4487703427799 | 59.0736428066558 |
| 56.4488175367996 | 59.0739107963077 |
| 56.4488056857572 | 59.0741739758542 |
| 56.4487902753913 | 59.0744185970567 |
| 56.4488643768571 | 59.0745793532225 |
| 56.4489928488955 | 59.0746073594644 |
| 56.4491453110479 | 59.0745909651387 |
| 56.4492877095097 | 59.0746311018734 |
| 56.4495393627261 | 59.074893858075 |
| 56.450069774626 | 59.0753372753012 |
| 56.4506303015957 | 59.0756357589452 |
| 56.451445498555 | 59.0761470004109 |
| 56.452004904558 | 59.076314329635 |
| 56.4524256090773 | 59.0764662363173 |
| 56.4532481353897 | 59.0765955420059 |
| 56.4535115418341 | 59.0765824788496 |
| 56.453643319459 | 59.0765854333702 |
| 56.4537236536774 | 59.0766709608642 |
| 56.4537289232588 | 59.0768962697943 |
| 56.4536438420498 | 59.0770987493225 |
| 56.4536415171626 | 59.0772489960928 |
| 56.4537159098251 | 59.077447398655 |
| 56.453762507491 | 59.0776403489942 |
| 56.4537285330001 | 59.0777287995591 |
| 56.4536105849648 | 59.0777256499218 |
| 56.4533953631939 | 59.0776871957526 |
| 56.4531018765578 | 59.0778387165543 |
| 56.4529337916752 | 59.0780621242077 |
| 56.4528645465314 | 59.0785209329309 |
| 56.4527920334131 | 59.0789984746994 |
| 56.4528208716664 | 59.0795736606697 |

| | |
|---|---|
| 56.4529425481552 | 59.0800652260976 |
| 56.4531354800176 | 59.0803545161167 |
| 56.4534454878738 | 59.0805469196575 |
| 56.453519924679 | 59.0807516518101 |
| 56.4535285977679 | 59.0809767111367 |
| 56.4534749621663 | 59.0812160075493 |
| 56.4533310662711 | 59.0814324614216 |
| 56.4531830340709 | 59.0815677630593 |
| 56.4530754933118 | 59.0815516861292 |
| 56.4529839718006 | 59.0813786916752 |
| 56.4529065643718 | 59.0812304775851 |
| 56.4528264852627 | 59.0811887259989 |
| 56.4528037546629 | 59.0813832787698 |
| 56.4528101872954 | 59.0817587371631 |
| 56.4527873103364 | 59.0819346418749 |
| 56.4527292919305 | 59.0820613248758 |
| 56.4526704842485 | 59.0820753089071 |
| 56.452594346262 | 59.0820897336775 |
| 56.4525658194512 | 59.0819903912944 |
| 56.452620385145 | 59.0818701217803 |
| 56.4526396132697 | 59.0816754971856 |
| 56.4526069399859 | 59.0814821932943 |
| 56.4524801717257 | 59.0812350069772 |
| 56.4522722409812 | 59.080795917534 |
| 56.4521747636999 | 59.0802975788746 |
| 56.4522222539466 | 59.0797204560847 |
| 56.4523128593028 | 59.0788918203394 |
| 56.452365028524 | 59.0784772445694 |
| 56.4523656394581 | 59.0781079362666 |
| 56.4523052154935 | 59.0779155077847 |
| 56.4521305877887 | 59.0777508116304 |
| 56.4519149746791 | 59.0776624166683 |
| 56.4515498126557 | 59.0775152423085 |
| 56.451340722109 | 59.0773767320052 |
| 56.4511279324199 | 59.0772131800714 |
| 56.4509680570629 | 59.0771546659272 |
| 56.4508256675033 | 59.0771270054921 |
| 56.450679718294 | 59.0770806237548 |
| 56.4505434490818 | 59.0769400949082 |
| 56.4503828454819 | 59.0768001893169 |
| 56.4502237557699 | 59.0768418819418 |
| 56.450017510019 | 59.0770662525214 |
| 56.4498423728764 | 59.077283500835 |
| 56.449753094674 | 59.0773860053607 |
| 56.4497264753876 | 59.0775305327642 |
| 56.4498170790018 | 59.077597141264 |
| 56.4499468661125 | 59.0777816222613 |
| 56.4501434122883 | 59.0780959229238 |
| 56.4505105326141 | 59.0784932850953 |
| 56.45070915886 | 59.0786260650859 |
| 56.4509623945019 | 59.0786445769898 |
| 56.4511216320549 | 59.0786217000051 |
| 56.4513289100978 | 59.0785288325085 |
| 56.4514501726043 | 59.0785194120604 |
| 56.4514580666444 | 59.0786444135194 |
| 56.4513585666463 | 59.0787721557568 |
| 56.4508996197735 | 59.0790467579397 |
| 56.4506309551472 | 59.0792602250341 |
| 56.4504413010391 | 59.079390262067 |
| 56.4503799706507 | 59.0795295130952 |

| | |
|---|---|
| 56.4503778887305 | 59.079711202621 |
| 56.4504694112815 | 59.0798840191243 |
| 56.4505784615936 | 59.0800816892384 |
| 56.4506801148421 | 59.0802292741871 |
| 56.4506982763238 | 59.0803351993532 |
| 56.4506440553876 | 59.0804994060357 |
| 56.4505435261633 | 59.0804956420558 |
| 56.4503206586866 | 59.0803636326855 |
| 56.4501494476158 | 59.0801990089427 |
| 56.4501021617204 | 59.0799060298447 |
| 56.4500882704871 | 59.0794618645589 |
| 56.4500190814521 | 59.0790442473084 |
| 56.4499101687802 | 59.0788529042801 |
| 56.449703854743 | 59.0786329110434 |
| 56.4495040529679 | 59.0783499934842 |
| 56.4493885196635 | 59.0781964477721 |
| 56.4493150603507 | 59.0781170758195 |
| 56.4492253475445 | 59.0781756398355 |
| 56.4491680105224 | 59.0783773841394 |
| 56.4490444617626 | 59.0785307073087 |
| 56.448841184686 | 59.0786987133212 |
| 56.4487032770846 | 59.0787961280968 |
| 56.4484980807449 | 59.0787074691348 |
| 56.4482642557707 | 59.0785068361008 |
| 56.4481028130693 | 59.0782480861363 |
| 56.447945419529 | 59.0780706418048 |
| 56.4477744010174 | 59.0779310068698 |
| 56.4475493240636 | 59.0775174005384 |
| 56.4474126897556 | 59.0768949430326 |
| 56.4473834876916 | 59.0762635794293 |
| 56.4474012956599 | 59.0754430666749 |
| 56.4474016022061 | 59.0750361923752 |
| 56.4472855813419 | 59.0748325694051 |
| 56.4471703476724 | 59.0747291435002 |
| 56.4469738821931 | 59.0748718520504 |
| 56.4466953498112 | 59.0751544970298 |
| 56.4464954315058 | 59.0753036141836 |
| 56.4463260725178 | 59.0753642197694 |
| 56.4461110554777 | 59.0753634010772 |
| 56.4457214996373 | 59.075198247312 |
| 56.4455120612218 | 59.0750158355074 |
| 56.4453884285198 | 59.0747122063288 |
| 56.4453165992618 | 59.0743949277396 |
| 56.4453080693949 | 59.0742010481419 |
| 56.445091982913 | 59.0738929834928 |
| 56.4445960787027 | 59.07478893516 |
| 56.4442772907804 | 59.0761555902456 |
| 56.4436682339053 | 59.0770778961654 |
| 56.4427509803713 | 59.07796020914 |
| 56.4417685585505 | 59.0787904737262 |
| 56.4408918641347 | 59.0796697214108 |
| 56.4402471012235 | 59.0802555622363 |
| 56.4393189303295 | 59.0814794380726 |
| 56.4387230118605 | 59.0819149884098 |
| 56.4382578799091 | 59.0833210784068 |
| 56.4377703724792 | 59.0841967527251 |
| 56.4374491199071 | 59.0844860175863 |
| 56.4369495790185 | 59.0842892274746 |
| 56.4365912122034 | 59.0839641937356 |
| 56.4361998849012 | 59.0832243398062 |

| | |
|---|---|
| 56.4360829277089 | 59.082852824786 |
| 56.4357503286015 | 59.082861272132 |
| 56.4356183329858 | 59.083279794556 |
| 56.4348381950772 | 59.0837719851586 |
| 56.4343834521811 | 59.0839535736028 |
| 56.4335851103541 | 59.0837690880784 |
| 56.4330647133316 | 59.0828323758604 |
| 56.4327711860105 | 59.0817359266292 |
| 56.4324796242824 | 59.0813063200359 |
| 56.4321503642685 | 59.0813858557127 |
| 56.4313917508892 | 59.0810104488711 |
| 56.4311358652518 | 59.0806872610244 |
| 56.4307355735522 | 59.0793895300929 |
| 56.4306479783877 | 59.0785253838258 |
| 56.4300653653311 | 59.0775625235578 |
| 56.4296192759462 | 59.0762584140556 |
| 56.4295315591821 | 59.0749472679027 |
| 56.4290018079946 | 59.0740516971736 |
| 56.42832053715 | 59.0729851508903 |
| 56.4278467368501 | 59.0720113733612 |
| 56.4275183579121 | 59.0711656521312 |
| 56.4272563174796 | 59.0700094822804 |
| 56.4270880319228 | 59.0683993683236 |
| 56.4270650947458 | 59.0672945985777 |
| 56.4269641403184 | 59.0666592720378 |
| 56.4265790657313 | 59.0659397158881 |
| 56.4262181525899 | 59.0656282971894 |
| 56.4254158489381 | 59.0649485649333 |
| 56.425015300303 | 59.0651994306169 |
| 56.4247297778463 | 59.0652343865 |
| 2 | |
| 56.4774779613048 | 59.1171980733782 |
| 56.4779264690678 | 59.1176749193516 |
| 56.479055783338 | 59.1179056011368 |
| 56.4792002628213 | 59.1176149543437 |
| 56.4806026726584 | 59.1180582172764 |
| 56.4832090513034 | 59.1174314084405 |
| 56.4844350381603 | 59.1159940145786 |
| 56.4837242335185 | 59.1134614813568 |
| 56.4826094850606 | 59.1138531753959 |
| 56.4817677963054 | 59.1146189003042 |
| 56.4793728496777 | 59.1152580445046 |
| 56.4777259198884 | 59.1149999205926 |
| 56.4736767634034 | 59.1141170812834 |
| 56.4722517799528 | 59.1138937324708 |
| 56.4712400711501 | 59.1121349818983 |
| 3 | |
| 56.4743176800711 | 59.1275845706923 |
| 56.4743663 | 59.1275992 |
| 4 | |
| 56.4551275495264 | 59.1510673125813 |
| 56.4548611127989 | 59.1510471693793 |
| 56.4546126817341 | 59.1510454153498 |
| 56.4541505162206 | 59.1510707684405 |
| 56.4540720541773 | 59.151025749094 |
| 56.4539672773083 | 59.1511171041589 |
| 56.453897923113 | 59.1512755792909 |
| 56.4538365265642 | 59.1514539773503 |
| 56.45381866784 | 59.1515303033856 |
| 56.453768223101 | 59.1517452589262 |

| | |
|---|---|
| 56.4537653513823 | 59.1517579774189 |
| 56.4536923976796 | 59.1520769396221 |
| 56.4535035020389 | 59.1526201833967 |
| 56.4536481356631 | 59.1527992341596 |
| 56.4537685184972 | 59.1528911139409 |
| 56.4538170358314 | 59.1529277419841 |
| 5 | |
| 56.4549423587135 | 59.1541973190479 |
| 56.4552955959964 | 59.1534274975331 |
| 56.455410186003 | 59.1531776115589 |
| 56.4558391908687 | 59.1522426509251 |
| 56.4559770709783 | 59.1519226251843 |
| 56.4557600598502 | 59.1518568670424 |
| 56.4555564235507 | 59.1515916170288 |
| 6 | |
| 56.4536305284256 | 59.1541910594995 |
| 56.4537641718576 | 59.154523318278 |
| 7 | |
| 56.4115891683425 | 59.1620762913698 |
| 56.4108109323816 | 59.1628396465529 |
| 56.4103012260078 | 59.163288433226 |
| 56.4100869758961 | 59.1636836813287 |
| 56.4100576758197 | 59.1639320642179 |
| 56.4100577057537 | 59.1651060944041 |
| 56.4099826358448 | 59.1655233723074 |
| 56.4099684352651 | 59.1658242154056 |
| 56.409918282527 | 59.165881917374 |
| 56.4096759967249 | 59.1665284118405 |
| 56.409286132738 | 59.1667945403721 |
| 56.4090648637351 | 59.1667353540196 |
| 56.4088770497274 | 59.166379910042 |
| 56.4086334935353 | 59.1661927803485 |
| 56.4079822866383 | 59.1661702962547 |
| 56.4075481944733 | 59.1667962530587 |
| 56.4076569595833 | 59.1671750624505 |
| 56.4081602833383 | 59.1673289638263 |
| 56.4085490143364 | 59.167648004082 |
| 56.4091184674167 | 59.1680710838061 |
| 56.4100035933778 | 59.1681636815831 |
| 56.4104759193029 | 59.1678865813933 |
| 56.4110528774877 | 59.1669157701737 |
| 56.4111781678785 | 59.1665504575434 |
| 56.4111782565217 | 59.1665502934818 |
| 56.4112286429067 | 59.1658699910907 |
| 56.4114840081826 | 59.1648291579567 |
| 56.4118772702796 | 59.1643728769498 |
| 56.4120379703928 | 59.1637731052924 |
| 56.4123460864916 | 59.1636685715893 |
| 56.4128730679037 | 59.1640785255896 |
| 56.4130715196155 | 59.1641494116204 |
| 8 | |
| 56.4439312 | 59.1979238 |
| 56.4439914 | 59.1972984 |
| 56.4439872 | 59.196873 |
| 56.4437601 | 59.1966648 |
| 56.4436139 | 59.1962861 |
| 56.4436999 | 59.1960045 |
| 56.4433299 | 59.195544 |
| 56.4423777 | 59.195816 |
| 9 | |

| | |
|---|---|
| 56.4405479305969 | 59.1958182487752 |
| 56.4400994 | 59.1958188 |
| 56.4379673 | 59.1972665 |
| 56.4360377 | 59.1977425 |
| 56.4356546 | 59.1986392 |
| 56.4360502 | 59.1998277 |
| 56.4360126 | 59.2019129 |
| 56.4357494 | 59.2033635 |
| 56.435361 | 59.2035448 |
| 56.4360752 | 59.2064459 |
| 56.4364637 | 59.2059699 |
| 56.4367701 | 59.2063978 |
| 56.4364637 | 59.2068086 |
| 56.4359249 | 59.2093924 |
| 56.4363509 | 59.2113189 |
| 56.4363634 | 59.2122255 |
| 56.4374912 | 59.2137441 |
| 56.4385061 | 59.214356 |
| 56.4396213 | 59.2145827 |
| 56.4403731 | 59.214764 |
| 56.4409277 | 59.2152082 |
| 56.4396839 | 59.2182318 |
| 56.4396581 | 59.2187732 |
| 56.4395591 | 59.2191583 |
| 56.4394037 | 59.2197356 |
| 56.4393752 | 59.2203547 |
| 56.4394284 | 59.2208043 |
| 56.4394584 | 59.2214276 |
| 56.4395198 | 59.2218949 |
| 56.4395843 | 59.2223478 |
| 56.439773 | 59.2225658 |
| 56.4398123 | 59.2227078 |
| 56.4398338 | 59.2230221 |
| 56.4400061 | 59.22324 |
| 56.440057 | 59.2228556 |
| 56.4402542 | 59.2231479 |
| 10 | |
| 56.4143049 | 59.241464 |
| 56.4098698 | 59.2261466 |
| 56.4080721 | 59.2334796 |
| 56.4078822 | 59.2352448 |
| 56.4078008 | 59.2376474 |
| 56.4072854 | 59.2383829 |
| 56.406173 | 59.2382849 |
| 56.4056304 | 59.2395107 |
| 56.4059017 | 59.2405404 |
| 56.4045723 | 59.2402953 |
| 56.4043553 | 59.2423056 |
| 56.4026731 | 59.2416682 |
| 56.4010179 | 59.2416682 |
| 56.3979245 | 59.2388733 |
| 56.3978159 | 59.2380397 |
| 56.3981144 | 59.2363726 |
| 56.3971647 | 59.2357351 |
| 56.3936639 | 59.2444141 |
| 56.3939624 | 59.2450025 |
| 56.3951836 | 59.2455419 |
| 56.3955907 | 59.2467187 |
| 56.3954279 | 59.2479936 |
| 56.3985005 | 59.2473888 |

| | |
|---|---|
| 56.3986074 | 59.2493952 |
| 56.399069 | 59.2527721 |
| 11 | |
| 56.4896123 | 58.8404291 |
| 56.488239440183 | 58.8412918330007 |
| 56.4873245 | 58.8418668 |
| 56.4859591 | 58.8440944 |
| 56.4852393 | 58.8414323 |
| 56.4831584 | 58.8415717 |
| 56.4847697 | 58.8458632 |
| 56.4872131999999 | 58.8484035 |
| 56.4883546 | 58.8501336 |
| 56.4898857 | 58.8512065 |
| 56.4903572 | 58.8516065 |
| 56.4911472 | 58.8529406 |
| 56.4928508 | 58.8561875 |
| 56.4944365 | 58.8551329 |
| 56.494626 | 58.8516997 |
| 56.4903202 | 58.8447528 |
| 56.4897703275559 | 58.8413942981115 |
| 56.4896123 | 58.8404291 |
| 12 | |
| 56.4500751 | 58.8461916 |
| 56.4483937 | 58.846724 |
| 56.4493505 | 58.8492964 |
| 56.4492662 | 58.8498492 |
| 56.4474753 | 58.8497157 |
| 56.4474015 | 58.8502304 |
| 56.4493926 | 58.8512406 |
| 56.4498434 | 58.8499551 |
| 56.4512289 | 58.8489038 |
| 56.4529095 | 58.8487754 |
| 56.4543831 | 58.8492337 |
| 56.454236 | 58.8474465 |
| 56.4525759 | 58.8466859 |
| 56.4500751 | 58.8461916 |
| 13 | |
| 56.494647 | 58.8859214 |
| 56.4938493 | 58.8863207 |
| 56.4937307 | 58.8864529 |
| 56.4933035 | 58.8869291 |
| 56.4937233 | 58.8887734 |
| 56.4948779 | 58.8898001 |
| 56.4951373 | 58.8899583 |
| 56.4956617 | 58.8904781 |
| 56.4963057 | 58.888574 |
| 56.4960843 | 58.8884536 |
| 56.4951132 | 58.8861848 |
| 56.494647 | 58.8859214 |
| 14 | |
| 56.4482665 | 58.9125787 |
| 56.4468745 | 58.9164377 |
| 56.447099 | 58.9187937 |
| 56.4469643 | 58.919403 |
| 56.4463581 | 58.9193217 |
| 56.4458642 | 58.9202154 |
| 56.4462234 | 58.9215965 |
| 56.4469643 | 58.9217183 |
| 56.4469643 | 58.9223683 |
| 56.4455723 | 58.9258616 |

| | |
|---|---|
| 56.4465602 | 58.925821 |
| 56.4464255 | 58.9284207 |
| 56.4446293 | 58.92903 |
| 56.4439436 | 58.9273212 |
| 56.4428106 | 58.9266334 |
| 56.4424738 | 58.9282176 |
| 56.443125 | 58.9292331 |
| 56.4407673 | 58.9312235 |
| 56.4408122 | 58.9321984 |
| 56.4415981 | 58.9318735 |
| 56.4424064 | 58.9323203 |
| 56.4426085 | 58.9335389 |
| 56.4436863 | 58.9345138 |
| 56.4432821 | 58.9351637 |
| 56.4415981 | 58.9408506 |
| 56.4443313 | 58.9430525 |
| 56.4448082 | 58.9446673 |
| 56.4462187 | 58.9447636 |
| 56.4462908 | 58.941988 |
| 56.4477689 | 58.9421446 |
| 56.4489624 | 58.9405257 |
| 56.4496909 | 58.9397318 |
| 56.4489985 | 58.9359236 |
| 56.4488827 | 58.9318754 |
| 56.449181 | 58.93025 |
| 56.449964 | 58.9283778 |
| 56.4508894 | 58.9265974 |
| 56.4512106 | 58.9255208 |
| 56.4513919 | 58.9244393 |
| 56.4517143 | 58.9240347 |
| 56.4520137 | 58.9234535 |
| 56.452486 | 58.9220218 |
| 56.4531744 | 58.9202963 |
| 56.4534445 | 58.919365 |
| 56.4536252 | 58.9183633 |
| 56.453616 | 58.9177231 |
| 56.4535095 | 58.9171105 |
| 56.4533197 | 58.9164764 |
| 56.4530832 | 58.9162686 |
| 56.4525901 | 58.9157109 |
| 56.4520922 | 58.9151477 |
| 56.4520265 | 58.915061 |
| 56.4516028 | 58.9145017 |
| 56.4505326 | 58.9130892 |
| 56.44992 | 58.9127874 |
| 56.449498 | 58.9125795 |
| 56.4482665 | 58.9125787 |
| 15 | |
| 56.4505861 | 59.0000659 |
| 56.4498053 | 59.0008969 |
| 56.4493 | 59.0027668 |
| 56.4497134 | 59.0047614 |
| 56.449654 | 59.0054445 |
| 56.449323 | 59.0092491 |
| 56.4493919 | 59.0111189 |
| 56.4495756 | 59.010745 |
| 56.4526758 | 59.0149833 |
| 56.4543291 | 59.0204268 |
| 56.4547886 | 59.0281669 |
| 56.4545573 | 59.0305524 |

| | |
|---|---|
| 56.4546544 | 59.0305889 |
| 56.4551098 | 59.0308565 |
| 56.4557986 | 59.0298177 |
| 56.4562808 | 59.0321447 |
| 56.4608498 | 59.0331835 |
| 56.4620206 | 59.0363 |
| 56.4638801 | 59.0365908 |
| 56.4641556 | 59.0347209 |
| 56.4664512 | 59.0299839 |
| 56.4694122 | 59.0287373 |
| 56.4696028 | 59.0205823 |
| 56.4688614 | 59.0207592 |
| 56.4688614 | 59.0192217 |
| 56.4686318 | 59.0193048 |
| 56.4682905 | 59.0182691 |
| 56.4647969 | 59.0190899 |
| 56.4642474 | 59.0169363 |
| 56.4644311 | 59.0146925 |
| 56.4643278 | 59.01375 |
| 56.4640083 | 59.0120901 |
| 56.4637211 | 59.0113976 |
| 56.4639949 | 59.0089582 |
| 56.4624109 | 59.006839 |
| 56.4613319 | 59.0074623 |
| 56.460735 | 59.0082102 |
| 56.4603906 | 59.008792 |
| 56.459082 | 59.0083764 |
| 56.4585539 | 59.0075869 |
| 56.4578881 | 59.0073376 |
| 56.4566252 | 59.0063819 |
| 56.4565793 | 59.00526 |
| 56.4560283 | 59.0039718 |
| 56.4562349 | 59.0030992 |
| 56.4541913 | 59.0012709 |
| 56.4536632 | 59.0028499 |
| 56.4533876 | 59.0027668 |
| 56.4523773 | 59.0027253 |
| 56.4513209 | 59.0016033 |
| 56.4505861 | 59.0000659 |
| 16 | |
| 56.4303674 | 59.0040999 |
| 56.4302965 | 59.0057498 |
| 56.4298526 | 59.0066559 |
| 56.4263709 | 59.0122209 |
| 56.4269198 | 59.0132103 |
| 56.4271964 | 59.0143002 |
| 56.4264944 | 59.01576 |
| 56.4255622 | 59.0136833 |
| 56.4249107 | 59.0116522 |
| 56.4239223 | 59.0100274 |
| 56.4230012 | 59.0059654 |
| 56.4227155 | 59.0061569 |
| 56.423193 | 59.0092425 |
| 56.423522 | 59.011924 |
| 56.4236753 | 59.0151853 |
| 56.4237962 | 59.0184911 |
| 56.4236103 | 59.022855 |
| 56.4230048 | 59.0325861 |
| 56.4236302 | 59.0325718 |
| 56.4244165 | 59.0315969 |

| | |
|---|---|
| 56.4261013 | 59.0272099 |
| 56.427539 | 59.0218886 |
| 56.428361 | 59.021007 |
| 56.4291399 | 59.0213897 |
| 56.4304366 | 59.0203044 |
| 56.4311388 | 59.0211712 |
| 56.4325703 | 59.0208325 |
| 56.4335361 | 59.0210356 |
| 56.4345916 | 59.0197763 |
| 56.4352429 | 59.0183546 |
| 56.4358718 | 59.017989 |
| 56.4360065 | 59.0158361 |
| 56.4361862 | 59.0134802 |
| 56.4359167 | 59.0114897 |
| 56.4362535 | 59.0102711 |
| 56.4369497 | 59.0101899 |
| 56.437309 | 59.0094587 |
| 56.4375561 | 59.0084026 |
| 56.434412 | 59.0055998 |
| 56.4337607 | 59.0047061 |
| 56.4312676 | 59.0058435 |
| 56.4306836 | 59.0041781 |
| 56.4303674 | 59.0040999 |

**Описание границ охотничьего угодья «Мугайское»**

Северная граница: от северо-восточного угла квартала 50 Махневского участка Махневского участкового лесничества Алапаевского лесничества вниз по течению по середине реки Тагил до устья реки Мугай.

Восточная граница: от устья реки Мугай вверх по течению по середине реки Мугай до устья реки Вязовка.

Южная граница: от устья реки Вязовка вверх по течению по середине реки Вязовка до места пересечения с восточной границей квартала 18 Зенковского участка Зенковского участкового лесничества Алапаевского лесничества.

Западная граница: от места пересечения реки Вязовка с восточной границей квартала 18 Зенковского участка Зенковского участкового лесничества Алапаевского лесничества на север по восточным границам кварталов 18, 9, 7 Зенковского участка Зенковского участкового лесничества Алапаевского лесничества до северного угла квартала 7 Зенковского участка Зенковского участкового лесничества Алапаевского лесничества, далее на юго-запад по северным границам кварталов 7, 6, 5, 4, 3 Зенковского участка Зенковского участкового лесничества Алапаевского лесничества до юго-восточного угла квартала 76 Махневского участка Махневского участкового лесничества Алапаевского лесничества, далее на север по восточной границе квартала 76 Махневского участка Махневского участкового лесничества Алапаевского лесничества до юго-западного угла квартала 77 Махневского участка Махневского участкового лесничества Алапаевского лесничества, далее на восток по южной границе квартала 77 Махневского участка Махневского участкового лесничества Алапаевского лесничества до юго-восточного угла квартала 77 Махневского участка Махневского участкового лесничества Алапаевского лесничества, далее на север по западным границам кварталов 77, 75, 71, 65, 60 Махневского участка Махневского участкового лесничества Алапаевского лесничества до северо-восточного угла квартала 60 Махневского участка Махневского участкового лесничества Алапаевского лесничества, далее на северо-восток по южным границам кварталов 56, 57 Махневского участка Махневского участкового лесничества Алапаевского лесничества до юго восточного угла квартала 57 Махневского участка Махневского участкового лесничества Алапаевского лесничества, далее на северо-запад по восточной границе квартала 57 Махневского участка Махневского участкового лесничества Алапаевского лесничества, далее на запад по

северным границам кварталов 57, 56 до северо-западного угла квартала 56 Махневского участка Махневского участкового лесничества Алапаевского лесничества, далее на северо-запад по северо-восточной границе квартала 55 Махневского участка Махневского участкового лесничества Алапаевского лесничества, южным границам кварталов 52, 50 Махневского участка Махневского участкового лесничества Алапаевского лесничества до северо-восточного угла квартала 50 Махневского участка Махневского участкового лесничества Алапаевского лесничества.

За исключением земель, непригодных для осуществления видов деятельности в сфере охотничьего хозяйства, в том числе земель населенных пунктов (деревня Толстова, деревня Толмачёва, село Мугай), в следующих границах:

| | |
|---|---|
| 1 | |
| 58.3992405449386 | 61.4910856112683 |
| 58.3992334 | 61.4911472 |
| 2 | |
| 58.4109451619865 | 61.5045611684717 |
| 58.4118502 | 61.5050384 |
| 58.4138677 | 61.5049314 |
| 58.4142832445859 | 61.5052571781964 |
| 3 | |
| 58.4145183809606 | 61.5081695736904 |
| 58.413807 | 61.5085513 |
| 58.4132419 | 61.508159 |
| 58.4130411 | 61.5084176 |
| 4 | |
| 58.4104339947619 | 61.5157482279805 |
| 58.4101509 | 61.515683 |
| 58.4096929 | 61.5155973 |
| 58.409364 | 61.5157796 |
| 58.4074253 | 61.5215747 |
| 58.406301 | 61.53 |
| 58.4063228 | 61.5329174 |
| 58.4063085 | 61.5343839 |
| 58.4057364 | 61.5379544 |
| 58.4054249 | 61.5390832 |
| 58.4028254 | 61.5422192 |
| 58.4014955 | 61.5434937 |
| 58.4002499 | 61.545226 |
| 58.3987555 | 61.5481936 |
| 58.3970896 | 61.5501172 |
| 58.3953996 | 61.5519182 |
| 58.394502 | 61.5529063 |
| 58.3942884 | 61.5528968 |
| 58.3939306 | 61.5535131 |
| 5 | |
| 58.3933870039336 | 61.5551042813766 |
| 58.3931802 | 61.5552673 |
| 58.3924646 | 61.5548785 |
| 58.3921267 | 61.5541958 |
| 58.3918633 | 61.5539777 |
| 58.3916175 | 61.5539709 |
| 58.3913912 | 61.5540157 |
| 58.3910333 | 61.5543096 |
| 58.3903624 | 61.5570215 |
| 58.3899278009803 | 61.5575442745606 |
| 6 | |
| 58.3892025 | 61.5571977 |
| 58.388449 | 61.5552578 |

| | |
|---|---|
| 58.3881309 | 61.5546604 |
| 58.3878575 | 61.5543949 |
| 58.3869877 | 61.554651 |
| 58.3867889 | 61.555675 |
| 58.3866348 | 61.5558647 |
| 58.3865145 | 61.5563256 |
| 58.3862597 | 61.5571253 |
| 58.3863976 | 61.5573282 |
| 7 | |
| 58.3851089 | 61.5572206 |
| 58.3843086 | 61.5569361 |
| 58.3841247 | 61.5571258 |
| 58.3839607 | 61.557524 |
| 58.3836972 | 61.5586619 |
| 58.3834089 | 61.5588705 |
| 58.3830709 | 61.5587946 |
| 58.3826533 | 61.5584722 |
| 58.3824694 | 61.5580361 |
| 58.3818083 | 61.557799 |
| 58.3814305 | 61.5579792 |
| 58.3812068 | 61.5582731 |
| 58.3811345682582 | 61.5584890966995 |
| 8 | |
| 58.3801032 | 61.5610609 |
| 58.3763259940593 | 61.5656521713974 |
| 9 | |
| 58.3987372 | 61.563815 |
| 58.398998 | 61.5623343 |
| 58.3992619 | 61.5616364 |
| 58.3996212 | 61.5611874 |
| 58.3998177192932 | 61.5610879703533 |

**Описание границ охотничьего угодья «Мурзинское»**

Северная граница: от места пересечения железной дороги Ирбит – Туринск с границей муниципального округа Ирбитского муниципального образования Свердловской области и Туринского муниципального округа Свердловской области на восток по границе муниципального округа Ирбитского муниципального образования Свердловской области и Туринского муниципального округа Свердловской области до пересечения с границей Байкаловского муниципального района Свердловской области.

Восточная граница: от пересечения границы Байкаловского муниципального района Свердловской области с границей муниципального округа Ирбитского муниципального образования Свердловской области и Туринского муниципального округа Свердловской области на юг по границе муниципального округа Ирбитского муниципального образования Свердловской области и Байкаловского муниципального района Свердловской области до пересечения с автомобильной дорогой Ирбит – Елань.

Южная граница: от пересечения автомобильной дороги Ирбит – Елань с границей муниципального округа Ирбитского муниципального образования Свердловской области и Байкаловского муниципального района Свердловской области на запад по автомобильной дороге Ирбит – Елань через село Чёрновское, село Кирга до города Ирбит.

Западная граница: от города Ирбит на север по железной дороге Ирбит – Туринск до места пересечения с границей муниципального округа Ирбитского муниципального образования Свердловской области и Туринского муниципального округа Свердловской области.

За исключением лесопарковых зон кварталов 124, 125 Еланского участка Еланского участкового лесничества Байкаловского лесничества, 86, 87 Пригородного участка Ирбитского

участкового лесничества, 60 Лопатковского участка Лопатковского участкового лесничества Ирбитского лесничества.

За исключением земель, непригодных для осуществления видов деятельности в сфере охотничьего хозяйства, в том числе земель населенных пунктов (поселок Лопатково, деревня Шипова, деревня Азёва, город Ирбит, деревня Кекур, деревня Гаёва, деревня Мордяшиха, деревня Ерзовка, село Кирга, деревня Нижняя, деревня Дубская, деревня Бархаты, деревня Гуни, деревня Большая Милькова, деревня Юдина, деревня Шушарина, деревня Боссонова, село Чёрновское, деревня Малахова, село Чубаровское), в следующих границах:

| | |
|---|---|
| 1 | |
| 57.6565708 | 63.1021407 |
| 57.6575091 | 63.1015986 |
| 57.6579356 | 63.0995895 |
| 57.6593669 | 63.0977665 |
| 57.6604043 | 63.0988489 |
| 57.6601148 | 63.1053432 |
| 57.6618426 | 63.1068565 |
| 57.6767985 | 63.1150956 |
| 57.6865045 | 63.1049087 |
| 57.6877970049802 | 63.1035519379743 |
| 2 | |
| 57.6530671 | 63.1098467 |
| 57.6542033 | 63.111154 |
| 57.6546361 | 63.1133114 |
| 57.654667 | 63.1145249 |
| 57.6544506 | 63.1160273 |
| 57.6545227 | 63.1172986 |
| 57.654971 | 63.118984 |
| 57.6549813 | 63.119456 |
| 57.6547134 | 63.1209969 |
| 57.6547288 | 63.1226438 |
| 57.6549865 | 63.123761 |
| 57.6553832 | 63.1261881 |
| 57.6555172 | 63.1284417 |
| 57.6566302 | 63.1300308 |
| 57.6567538 | 63.1306376 |
| 57.6566069 | 63.1312062 |
| 57.6576683 | 63.1346964 |
| 57.6581793 | 63.1347699 |
| 57.6593979 | 63.1331901 |
| 57.6602036 | 63.1314266 |
| 57.6597838 | 63.1298655 |
| 57.6594489 | 63.1269954 |
| 57.6595005 | 63.1249922 |
| 57.660263 | 63.124501 |
| 57.660429 | 63.1241067 |
| 57.6605972 | 63.1231636 |
| 57.6608115 | 63.121561 |
| 57.6613159 | 63.1198598 |
| 57.6610023 | 63.1189307 |
| 57.6604323 | 63.1177456 |
| 57.6600498 | 63.1174867 |
| 57.6588891 | 63.1161307 |
| 57.6582867 | 63.114486 |
| 57.6574355 | 63.1129945 |
| 57.6562781 | 63.1090908 |
| 57.6563573 | 63.106768 |
| 57.6571465 | 63.1050753 |

| | |
|---|---|
| 57.6561244 | 63.1037683 |
| 3 | |
| 57.6434281 | 63.1403393 |
| 57.6421395 | 63.1374157 |
| 57.6401704 | 63.1371713 |
| 57.6401398220076 | 63.13724023113 |
| 4 | |
| 57.6342720402549 | 63.1566321932511 |
| 57.6343803835321 | 63.1573086583511 |
| 57.6345415749278 | 63.1582033943499 |
| 57.6344882605321 | 63.1599064734363 |
| 57.6345627159942 | 63.1614951850361 |
| 57.6347362942387 | 63.1620025381118 |
| 57.6346770541136 | 63.1626676943736 |
| 57.636432938106 | 63.1649985131642 |
| 57.6364243096884 | 63.1654014847533 |
| 57.6362068944397 | 63.1653465481668 |
| 57.6362066654441 | 63.1653496247221 |
| 57.6345049 | 63.1632539 |
| 57.6339579293623 | 63.1649431866729 |
| 57.633947379154 | 63.1648383137878 |
| 57.6339336349472 | 63.1645575588225 |
| 57.6339513843843 | 63.1642639236299 |
| 57.6338288144565 | 63.1642537578865 |
| 57.6336904467896 | 63.1642794261971 |
| 57.6336238672423 | 63.164337878713 |
| 57.633567648007 | 63.1645009074049 |
| 57.6335184969286 | 63.1647489662174 |
| 57.6334004634769 | 63.1654112354328 |
| 57.6333320312546 | 63.1656686950179 |
| 57.6332897722388 | 63.1659067884616 |
| 57.633272133531 | 63.1660536894207 |
| 57.6332720561618 | 63.1661843397167 |
| 57.6332945924976 | 63.1664618238978 |
| 57.6333345048024 | 63.1668143347839 |
| 57.6333728056207 | 63.1670136047084 |
| 57.6334008379309 | 63.1670791594614 |
| 57.6334724970722 | 63.1671608510404 |
| 57.6335405972443 | 63.1672884705729 |
| 57.6335947441802 | 63.1674681623238 |
| 57.6336296030895 | 63.1676575911273 |
| 57.6336434037884 | 63.1678338234244 |
| 57.6336730424964 | 63.1680199574166 |
| 57.6337235963663 | 63.1682323424494 |
| 57.6337689599375 | 63.1684511508004 |
| 57.6337756690576 | 63.1686926077068 |
| 57.6337580158413 | 63.1688363254766 |
| 57.6337018549918 | 63.1689894699557 |
| 57.6336509807191 | 63.1691395498633 |
| 57.6336404218909 | 63.1692178764624 |
| 57.6336385341735 | 63.169407169185 |
| 57.633659227414 | 63.1697044341599 |
| 57.6336990654571 | 63.1700959763437 |
| 57.6337601812877 | 63.1703280324948 |
| 57.6338195527102 | 63.1704815442246 |
| 57.6338929586839 | 63.1706124745878 |
| 57.6339697875861 | 63.1708085266582 |
| 57.6339924249653 | 63.1709032720741 |
| 57.6340184079546 | 63.1711644774197 |
| 57.6340426827915 | 63.1714257040016 |

| | |
|---|---|
| 57.6340388417919 | 63.1718466688529 |
| 57.6340631192159 | 63.1720459165467 |
| 57.6341241643499 | 63.1723825006962 |
| 57.6341257739322 | 63.1725064312452 |
| 57.6340887720532 | 63.1727675884557 |
| 57.6340411554399 | 63.1730219702583 |
| 57.6340058402625 | 63.1733057180247 |
| 57.6339635502478 | 63.1737007643379 |
| 57.6339213406654 | 63.1739289743445 |
| 57.6338351290845 | 63.1742616148921 |
| 57.6338069218262 | 63.1744540069108 |
| 57.6338033350145 | 63.1745845254131 |
| 57.6338067150232 | 63.1747675714615 |
| 57.6338396809002 | 63.1749895110684 |
| 57.6338816181138 | 63.1751138926712 |
| 57.6339165453217 | 63.1751693267991 |
| 57.6339864692435 | 63.1752446886444 |
| 57.6340617126313 | 63.1752938735484 |
| 57.6341456935642 | 63.1753203580042 |
| 57.6342997504054 | 63.1754414826601 |
| 57.6343696978895 | 63.1754614005577 |
| 57.634439769851 | 63.1754290645898 |
| 57.6345764179329 | 63.1752696129668 |
| 57.6346447794072 | 63.1752337790824 |
| 57.6347288917072 | 63.1752113604287 |
| 57.634812953914 | 63.1751691704117 |
| 57.6349828102058 | 63.1750619888292 |
| 57.635066904396 | 63.1750330348479 |
| 57.6351264706663 | 63.1750331303816 |
| 57.6352244357056 | 63.175079076877 |
| 57.6353224585039 | 63.175180812408 |
| 57.6354517998576 | 63.1753313091724 |
| 57.635528763814 | 63.1754816588032 |
| 57.6355811492241 | 63.1755504909935 |
| 57.6356773848544 | 63.1756227590582 |
| 57.6357368084817 | 63.1756685765351 |
| 57.6358121052204 | 63.175704702753 |
| 57.635985450527 | 63.1756889528834 |
| 57.6360432078463 | 63.1756532117362 |
| 57.6360993704075 | 63.1755293839953 |
| 57.6361188960136 | 63.1753792874778 |
| 57.6361013668334 | 63.1752779367764 |
| 57.6360506786213 | 63.1751804360628 |
| 57.636043738929 | 63.1751667726509 |
| 57.6359020951281 | 63.1749542383864 |
| 57.6358829414577 | 63.174882232646 |
| 57.6358850082561 | 63.1748707297692 |
| 57.6388139 | 63.1726923 |
| 57.6387296679299 | 63.1723407857547 |
| 57.6387332464828 | 63.1723380163091 |
| 57.6388540133281 | 63.1723011466009 |
| 57.6389849635808 | 63.1722921247511 |
| 57.6391611007092 | 63.1723488058294 |
| 57.6393925688038 | 63.1725188055497 |
| 57.6396239496018 | 63.1727541400657 |
| 57.6398099541887 | 63.1729895993332 |
| 57.6398752406104 | 63.1731399639376 |
| 57.63987280356 | 63.1732603831708 |
| 57.6398638359854 | 63.1733614766855 |
| 57.6398147910326 | 63.1735573038861 |

| | |
|---|---|
| 57.6397690249625 | 63.1737694961849 |
| 57.6397529859887 | 63.1739421909181 |
| 57.6397371620001 | 63.1741643280707 |
| 57.6397473879989 | 63.1743503380726 |
| 57.6397664778676 | 63.1745593930022 |
| 57.6398047417219 | 63.174781489462 |
| 57.6398726823212 | 63.1751768614462 |
| 57.6399249819884 | 63.175372689736 |
| 57.6399633992025 | 63.1754577532534 |
| 57.6400822094689 | 63.1757325181912 |
| 57.6401852217343 | 63.1760102821604 |
| 57.6402462999684 | 63.1761344905387 |
| 57.6404159215761 | 63.1763963742708 |
| 57.6406851073665 | 63.1767629967527 |
| 57.640872305261 | 63.1769463127493 |
| 57.6409789898898 | 63.1770610458829 |
| 57.6410716702645 | 63.1772116021991 |
| 57.641310993982 | 63.1776956310744 |
| 57.6413616206944 | 63.1778427383973 |
| 57.6413843173295 | 63.1779602994243 |
| 57.6413981528223 | 63.1781563476774 |
| 57.6413926609372 | 63.1783455383328 |
| 57.641387211632 | 63.1785184805366 |
| 57.6414009926153 | 63.1786949213426 |
| 57.641427171302 | 63.1788060809745 |
| 57.6414865751331 | 63.1789107188227 |
| 57.6415705297108 | 63.1789926738288 |
| 57.6416178667978 | 63.178989545144 |
| 57.6417211469673 | 63.1789441521652 |
| 57.6419123551167 | 63.1785335318473 |
| 57.6421546554011 | 63.1779498692274 |
| 57.6422862267196 | 63.1776108448007 |
| 57.6423232572075 | 63.1774215153588 |
| 57.6423392151372 | 63.1771506175996 |
| 57.6423274458535 | 63.1767620584178 |
| 57.6423036703221 | 63.175965317118 |
| 57.6423128700312 | 63.1754952895056 |
| 57.6423341259691 | 63.1752243441755 |
| 57.6424487815325 | 63.1743954404739 |
| 57.6424946891301 | 63.1739776592686 |
| 57.6425249205695 | 63.1735142958613 |
| 57.642553469146 | 63.1730571541231 |
| 57.6429197700819 | 63.1725883197192 |
| 57.6429431757226 | 63.1725501180529 |
| 57.6430301106885 | 63.1725188833714 |
| 57.6431485052761 | 63.1725198415085 |
| 57.6433128822601 | 63.1725833954395 |
| 57.6434676485607 | 63.1726250119806 |
| 57.6435188756199 | 63.1727007932514 |
| 57.6437170694681 | 63.1726938646999 |
| 57.6437892504805 | 63.1727506701944 |
| 57.6438334792366 | 63.172731515706 |
| 57.6439425041005 | 63.1727698727791 |
| 57.6441009156406 | 63.172769411709 |
| 57.6442094719018 | 63.1727103766952 |
| 57.644271432025 | 63.1727299440998 |
| 57.6443019908782 | 63.1727622284796 |
| 57.6444056221594 | 63.1726479775421 |
| 57.6444961529005 | 63.1726130295024 |
| 57.644525056453 | 63.1725377649815 |

| | |
|---|---|
| 57.644614639355 | 63.1724975407008 |
| 57.6448894872608 | 63.1722099954978 |
| 57.6450076905117 | 63.1721241385868 |
| 57.6450811405137 | 63.1719550105613 |
| 57.6451395463153 | 63.1719147865686 |
| 57.6451879785182 | 63.1717909287899 |
| 57.64537221271 | 63.1713888503971 |
| 57.645380273879 | 63.1711752271459 |
| 57.6454250094859 | 63.1710118398039 |
| 57.6454986444254 | 63.170846074887 |
| 57.6456601645311 | 63.1706578631962 |
| 57.6457496530939 | 63.1706177926118 |
| 57.6458367834927 | 63.1706368380794 |
| 57.6458962741832 | 63.1705672125023 |
| 57.6459524245489 | 63.1705055106393 |
| 57.6460066726773 | 63.1704662668919 |
| 57.646276567918 | 63.1703354504498 |
| 57.646179423153 | 63.1697758066307 |
| 57.6457747729808 | 63.169137989109 |
| 57.6453956260157 | 63.1687736626974 |
| 57.6448169631416 | 63.1686336784285 |
| 57.644423054654 | 63.1688711507382 |
| 57.6436473312796 | 63.1697696972848 |
| 57.6427340485252 | 63.1704752684347 |
| 57.6420635534843 | 63.1707796001424 |
| 57.6414827611874 | 63.1707295559498 |
| 57.6409745084158 | 63.1703543393669 |
| 57.6405337833329 | 63.1698641326952 |
| 57.6402574954532 | 63.1692675902523 |
| 57.6398500697646 | 63.168086819088 |
| 57.6395356655699 | 63.1670646694878 |
| 57.6394228795593 | 63.1663918835129 |
| 57.6393895788827 | 63.1651224477363 |
| 57.6395080003609 | 63.1635947711617 |
| 57.639763393037 | 63.161878438416 |
| 57.6398181760789 | 63.1615108580882 |
| 57.6401574656323 | 63.1595495285421 |
| 57.6407081760241 | 63.1562196604511 |
| 57.6409830016013 | 63.1542530665001 |
| 57.6411138304031 | 63.1528769758534 |
| 57.6411194518393 | 63.1524284374563 |
| 57.6411308423785 | 63.1515214879882 |
| 57.6412292552181 | 63.1508062619972 |
| 57.6415418903357 | 63.1499285247795 |
| 57.6423863645075 | 63.1484626225936 |
| 57.643565303944 | 63.1465426008666 |
| 57.6440274953054 | 63.145496384502 |
| 57.644021664706 | 63.1452795716336 |
| 57.6436180652738 | 63.1437132360781 |
| 5 | |
| 57.6368387770033 | 63.2597118956643 |
| 57.6368761488302 | 63.2596909039598 |
| 57.6369127907226 | 63.2596703503478 |
| 57.6369725898797 | 63.2596365963103 |
| 57.6370089585706 | 63.2596161859988 |
| 57.6370315652024 | 63.2596034395428 |
| 57.6370668994778 | 63.2595423948702 |
| 57.6371895486027 | 63.2592804816094 |
| 57.6373047572432 | 63.2591452354271 |
| 57.6373824052148 | 63.2590844078561 |

| | |
|---|---|
| 57.6374600159489 | 63.25903212101 |
| 57.6376057630307 | 63.2590069595361 |
| 57.6378149996865 | 63.258933624647 |
| 57.6379372526381 | 63.2588641688974 |
| 57.6381747094655 | 63.2586596289768 |
| 57.6382992843256 | 63.2586473397396 |
| 57.6384355111853 | 63.2586786341059 |
| 57.6385623150459 | 63.2586705626288 |
| 57.6386633872237 | 63.2586143132481 |
| 57.6387974120789 | 63.2585624807618 |
| 57.6389854860141 | 63.2584804035677 |
| 57.6390723618653 | 63.2584984611701 |
| 57.6391850999354 | 63.2584640157873 |
| 57.6393475083945 | 63.2583205286247 |
| 57.6394014099331 | 63.2583031715016 |
| 57.6395329209568 | 63.2583432642624 |
| 57.6395681657033 | 63.2583741881914 |
| 57.6396571730348 | 63.2584887722694 |
| 57.6397321348678 | 63.2586292591108 |
| 57.6398445294958 | 63.2588489499273 |
| 57.6399194129572 | 63.2590420407843 |
| 57.6399543331715 | 63.259195413308 |
| 57.64031829808 | 63.2595534358386 |
| 57.6407295697719 | 63.2574397628418 |
| 57.6410691201111 | 63.2558213654626 |
| 57.6416565441908 | 63.2544191581821 |
| 57.6422159861896 | 63.2538436756379 |
| 57.6426598979161 | 63.2535155281562 |
| 57.6430765004997 | 63.253534495906 |
| 57.6444323312478 | 63.2539883320169 |
| 57.6450439413733 | 63.2540414278608 |
| 57.6457711094713 | 63.2539133488484 |
| 57.646383680965 | 63.2534535825931 |
| 57.6471569236467 | 63.252283858034 |
| 57.6484105674897 | 63.250075159912 |
| 57.6489615135458 | 63.2492842484486 |
| 57.6490086055584 | 63.2492696259384 |
| 57.6491047830401 | 63.2492397184288 |
| 57.6494316225183 | 63.2491381178961 |
| 57.6494025171461 | 63.2486515576386 |
| 57.6499514220348 | 63.2482745501645 |
| 57.6504099 | 63.2480695 |
| 57.6504270506506 | 63.2479478714508 |
| 57.6506558707144 | 63.2477907096618 |
| 57.6507161453783 | 63.246779049414 |
| 57.6508351460608 | 63.2449759718262 |
| 57.6508437580167 | 63.2448449993011 |
| 57.6508797231722 | 63.2443001250438 |
| 57.6509027936312 | 63.2438209867586 |
| 57.6504156350541 | 63.2434545323155 |
| 57.6503434943079 | 63.2433578424073 |
| 57.6486012 | 63.2354 |
| 57.6395143132221 | 63.2374243286065 |
| 6 | |
| 57.7011713552838 | 63.3495104076746 |
| 57.7012048543164 | 63.3495075823757 |
| 57.7013316161918 | 63.3495083782706 |
| 57.7013936979362 | 63.3495293018896 |
| 57.7014510897012 | 63.3495405676788 |
| 57.7015004520406 | 63.3495875233497 |

| | |
|---|---|
| 57.7015156261218 | 63.3496189473542 |
| 57.7015262598771 | 63.3496763085768 |
| 57.7015479392821 | 63.3497442419818 |
| 57.7015765230371 | 63.3498092793564 |
| 57.7016254669645 | 63.3499135980025 |
| 57.7016392944348 | 63.3499553056235 |
| 57.7016431325166 | 63.349997614472 |
| 57.7016381418265 | 63.3500270353008 |
| 57.7016380205107 | 63.3500730118287 |
| 57.7016551243288 | 63.3501682224152 |
| 57.7016626322112 | 63.3502627273328 |
| 57.7016715956342 | 63.3504357451692 |
| 57.7016828779187 | 63.3505784276986 |
| 57.7016799545378 | 63.3506766824903 |
| 57.7016982649212 | 63.3507807309444 |
| 57.7017100254829 | 63.3509154010224 |
| 57.7017259570716 | 63.3510279606756 |
| 57.7017563221934 | 63.3511039033014 |
| 57.7017814007433 | 63.3511827214115 |
| 57.7018089413933 | 63.3512842542397 |
| 57.7018410050512 | 63.3513536383948 |
| 57.701911659999 | 63.3514419784535 |
| 57.7019728109833 | 63.3515398593435 |
| 57.7019886733188 | 63.3515758789618 |
| 57.7020098527725 | 63.3516078512089 |
| 57.7020335179781 | 63.3516306508628 |
| 57.7020998232109 | 63.3516412214908 |
| 57.7021805100993 | 63.3516447100024 |
| 57.7022893133509 | 63.3516519342371 |
| 57.7024010490349 | 63.3517086031742 |
| 57.7025341035245 | 63.3517505978899 |
| 57.7026022108489 | 63.3518160496959 |
| 57.7027204382892 | 63.3519372591663 |
| 57.7027956667537 | 63.3520431392245 |
| 57.7028522587073 | 63.3521401047643 |
| 57.7029254913268 | 63.3523189838069 |
| 57.7029934369363 | 63.3524594491044 |
| 57.7030342716215 | 63.3525576657693 |
| 57.7030335853214 | 63.3526114813283 |
| 57.7030387145568 | 63.3526352790346 |
| 57.7030558337176 | 63.3526747716287 |
| 57.7030787793979 | 63.3526941502229 |
| 57.7031343124297 | 63.3527077699878 |
| 57.7032040326908 | 63.3527527267348 |
| 57.7032237140981 | 63.3527491489135 |
| 57.7032366046986 | 63.3527303498046 |
| 57.7032532709676 | 63.3526667442436 |
| 57.7032699569661 | 63.3526264709623 |
| 57.7032898700403 | 63.352600255006 |
| 57.7033132900616 | 63.3525911431137 |
| 57.7033221687311 | 63.3525780208343 |
| 57.7033388459001 | 63.3525243189606 |
| 57.703357412154 | 63.3524946232769 |
| 57.7033684289916 | 63.3524684359209 |
| 57.7033784880451 | 63.3524101026873 |
| 57.7034018639569 | 63.3523338481563 |
| 57.7034585068275 | 63.3522085917544 |
| 57.7034862595501 | 63.3521161188363 |
| 57.7035030018767 | 63.3520323779071 |
| 57.703514118808 | 63.3519610486712 |

| | |
|---|---|
| 57.7035485926875 | 63.3517040263778 |
| 57.7035488718168 | 63.3516382558467 |
| 57.7035580232864 | 63.3515905816496 |
| 57.7035560245783 | 63.3515569980797 |
| 57.7035528010729 | 63.3514877194311 |
| 57.7035630753414 | 63.351369483923 |
| 57.7035883904388 | 63.3511775905655 |
| 57.7036165994663 | 63.3510917041623 |
| 57.7036435181803 | 63.3509863976957 |
| 57.7036682667746 | 63.350940143566 |
| 57.7036752252859 | 63.3509041865154 |
| 57.703690198596 | 63.3508503282354 |
| 57.7037382242263 | 63.350755671446 |
| 57.7037530379216 | 63.3507044840443 |
| 57.7037890218804 | 63.3506511959523 |
| 57.7038194477314 | 63.3505767563566 |
| 57.7038777301712 | 63.3505263376444 |
| 57.7039846898246 | 63.3503976015291 |
| 57.7040322659966 | 63.3503614817701 |
| 57.7041410918152 | 63.350295522404 |
| 57.7042456184783 | 63.3501945941414 |
| 57.7044674113124 | 63.349990035161 |
| 57.7046038671045 | 63.3498913405339 |
| 57.7046639572935 | 63.3498370558164 |
| 57.7047071283675 | 63.3498216830193 |
| 57.704719990242 | 63.3498074115335 |
| 57.7047456276511 | 63.3497374011708 |
| 57.7048028948877 | 63.3496707736345 |
| 57.7048623618746 | 63.3496162636858 |
| 57.7049233945001 | 63.3495706244425 |
| 57.7050004690559 | 63.349569071535 |
| 57.7050262174986 | 63.3495763564043 |
| 57.7050611634118 | 63.3496110294519 |
| 57.705157162821 | 63.3496716354818 |
| 57.7052376375121 | 63.3497521460499 |
| 57.7053944270643 | 63.3499520676969 |
| 57.7054489256735 | 63.3500329001242 |
| 57.7055402625769 | 63.3502446573793 |
| 57.7055983451984 | 63.3503637524377 |
| 57.7057151590299 | 63.3505805171224 |
| 57.7057337438896 | 63.3506327344118 |
| 57.7057495357614 | 63.3507506651973 |
| 57.7057778010505 | 63.3508967570376 |
| 57.7058278582766 | 63.3512544876446 |
| 57.7058629554099 | 63.3514107703852 |
| 57.7059111600855 | 63.3516259904751 |
| 57.7059241082209 | 63.3516875987582 |
| 57.7059225123942 | 63.3517074284711 |
| 57.705911967629 | 63.3517017678929 |
| 57.7059033029418 | 63.3516791570912 |
| 57.7058915534464 | 63.3516680153366 |
| 57.7058791023775 | 63.3516803097493 |
| 57.7058821264082 | 63.3517124781684 |
| 57.7059030544773 | 63.3517575240224 |
| 57.7059134508825 | 63.3517964069436 |
| 57.7059206124385 | 63.3519454456571 |
| 57.7059357081024 | 63.3521037680249 |
| 57.7059465264146 | 63.3521505788495 |
| 57.7059701344732 | 63.3521480296593 |
| 57.7059887492747 | 63.3521990758818 |

| | |
|---|---|
| 57.7060219075761 | 63.3522506079097 |
| 57.7060496151987 | 63.3522803253955 |
| 57.7060855805947 | 63.3523069345522 |
| 57.7061505129484 | 63.3523700904969 |
| 57.7061717554931 | 63.3523893154451 |
| 57.706236276606 | 63.3524131551406 |
| 57.7063174511243 | 63.3524564732928 |
| 57.7063859534713 | 63.352462043507 |
| 57.7064379250599 | 63.3525053868274 |
| 57.7064577354694 | 63.3525071919035 |
| 57.70654002895 | 63.3524388172512 |
| 57.7065585120771 | 63.3523985361537 |
| 57.7065902112599 | 63.3522891254371 |
| 57.7066214603828 | 63.3522520216674 |
| 57.7066671612095 | 63.3522189203148 |
| 57.7066825156989 | 63.3521917828328 |
| 57.7066888274189 | 63.3521530783206 |
| 57.7066869726822 | 63.3520451423183 |
| 57.7066940122242 | 63.3519819963178 |
| 57.7067191567834 | 63.3519171424716 |
| 57.7067248759108 | 63.3518770409988 |
| 57.7067200894877 | 63.3518160069356 |
| 57.706692931725 | 63.3516826009866 |
| 57.706693639397 | 63.3516141780013 |
| 57.706686577014 | 63.3513786966258 |
| 57.7066939429137 | 63.3512204028424 |
| 57.7067020821006 | 63.3511805217227 |
| 57.7067385688658 | 63.3511079715762 |
| 57.7067600749424 | 63.3510448000226 |
| 57.7067671797524 | 63.3509929064058 |
| 57.7067847482224 | 63.3509325654933 |
| 57.706799923493 | 63.3509260580786 |
| 57.7068424360566 | 63.3508773891028 |
| 57.7069680224376 | 63.3506753055536 |
| 57.7070257060466 | 63.3506340607239 |
| 57.7070770519251 | 63.3506187609795 |
| 57.7071747595497 | 63.3506276590047 |
| 57.7072222794971 | 63.3506212432843 |
| 57.7072477395105 | 63.3506269191606 |
| 57.7072651605111 | 63.3506410954623 |
| 57.7072986911066 | 63.3506921582007 |
| 57.70733962011 | 63.3507351658783 |
| 57.7073726476675 | 63.3507779576404 |
| 57.7074061838958 | 63.3507771510027 |
| 57.7074394749451 | 63.3507581926377 |
| 57.7074697986552 | 63.350711769878 |
| 57.7074891913654 | 63.3507054784821 |
| 57.7075053816078 | 63.3507289432787 |
| 57.7075205024248 | 63.3507348527239 |
| 57.7075864321139 | 63.3507735908761 |
| 57.707706220416 | 63.3508350281537 |
| 57.7077496871858 | 63.3508462051772 |
| 57.7077760454891 | 63.3508346728867 |
| 57.7078143106726 | 63.3508282538058 |
| 57.7078557916864 | 63.350805340925 |
| 57.7078989536597 | 63.3507627727901 |
| 57.7079301416497 | 63.3507555411983 |
| 57.7079590060771 | 63.3507788176761 |
| 57.7079849533765 | 63.3507692622514 |
| 57.707993136369 | 63.3507414700662 |

| | |
|---|---|
| 57.7080072927579 | 63.3507326873032 |
| 57.708053711042 | 63.3507409436321 |
| 57.7080771286956 | 63.3507284718886 |
| 57.7081061386292 | 63.3506945187481 |
| 57.7081459696165 | 63.3507107363971 |
| 57.7081958049679 | 63.3507085603722 |
| 57.7083155430873 | 63.3507753657737 |
| 57.7084096858105 | 63.3508485696474 |
| 57.7084909930176 | 63.3509556896052 |
| 57.7085594652598 | 63.3509899604901 |
| 57.7086165200836 | 63.3510003612068 |
| 57.7087008274883 | 63.3510028362565 |
| 57.7087452323002 | 63.3510228285591 |
| 57.7087848073263 | 63.3510316372433 |
| 57.7088709480291 | 63.3511153612895 |
| 57.7089393002628 | 63.3511714452639 |
| 57.7089983515887 | 63.3512120773569 |
| 57.7090340174934 | 63.3512260700172 |
| 57.7091330215509 | 63.3512369350523 |
| 57.7093053708701 | 63.3512640501703 |
| 57.7094384824697 | 63.3513314063754 |
| 57.7094965826585 | 63.3513706096814 |
| 57.7096425613746 | 63.3514923552411 |
| 57.709729843111 | 63.351587434067 |
| 57.7097746702416 | 63.3516566537561 |
| 57.7098477386778 | 63.3517764591728 |
| 57.7099616244943 | 63.3520089359767 |
| 57.7100285162131 | 63.352134727133 |
| 57.7101286315782 | 63.3523095446278 |
| 57.7102183374362 | 63.3524459777422 |
| 57.7102687895199 | 63.3525165514755 |
| 57.7102985128099 | 63.3525378946786 |
| 57.7103946373528 | 63.3525798946982 |
| 57.7104374436901 | 63.3526163642882 |
| 57.7104929067397 | 63.3526739650589 |
| 57.7105434482985 | 63.3527032495066 |
| 57.7106029931675 | 63.3527111944795 |
| 57.7106390392896 | 63.3527106184164 |
| 57.7107188208528 | 63.3526799486571 |
| 57.7107784727919 | 63.3526321671024 |
| 57.7108216091187 | 63.3525768365402 |
| 57.7108583439077 | 63.3525602065551 |
| 57.7108847569733 | 63.3525293732846 |
| 57.7109095715468 | 63.3523980014547 |
| 57.7109288722281 | 63.3523126300493 |
| 57.7109271773503 | 63.3522020098537 |
| 57.7109157705943 | 63.352077913634 |
| 57.7109041542299 | 63.3520169216352 |
| 57.710887058944 | 63.3519661748243 |
| 57.7108372996134 | 63.3518931455495 |
| 57.7107896608882 | 63.3518077186669 |
| 57.7107610695263 | 63.3517292317287 |
| 57.7107268563846 | 63.3515803946035 |
| 57.7107133830663 | 63.3514700450725 |
| 57.7107158262169 | 63.351362656554 |
| 57.7107116953837 | 63.3512902597092 |
| 57.7106889719388 | 63.3512210376708 |
| 57.710653773521 | 63.3511753576342 |
| 57.7106150343514 | 63.3509003674632 |
| 57.7106105403211 | 63.350828105685 |

| | |
|---|---|
| 57.7106207475349 | 63.3507778321569 |
| 57.7106225771482 | 63.3506250605402 |
| 57.7106039518116 | 63.3505055127673 |
| 57.7105888391359 | 63.350351198247 |
| 57.7105886400562 | 63.3502348397208 |
| 57.7106000226339 | 63.3501532796583 |
| 57.7106296120336 | 63.3500282179575 |
| 57.710677227539 | 63.3498975786967 |
| 57.7107108725006 | 63.3497789294997 |
| 57.710729694575 | 63.3496842802817 |
| 57.7107494849717 | 63.3495835075755 |
| 57.7107563463529 | 63.3495236954877 |
| 57.710769202761 | 63.3494682904611 |
| 57.7107773669148 | 63.3493998671671 |
| 57.7107745628442 | 63.3492765557142 |
| 57.7107728772168 | 63.3491241349678 |
| 57.7107647163083 | 63.3489994965017 |
| 57.7107433052038 | 63.3489178043361 |
| 57.7107429921246 | 63.3488333322098 |
| 57.7107521373906 | 63.3487582829504 |
| 57.7107571479114 | 63.3486729523607 |
| 57.7107683508955 | 63.3486120243857 |
| 57.7107988023501 | 63.348550330235 |
| 57.7108194206843 | 63.3484556758175 |
| 57.7108527240619 | 63.3482983813021 |
| 57.7108726459199 | 63.348175291414 |
| 57.7108686737962 | 63.3480691651831 |
| 57.710872372606 | 63.3479410732248 |
| 57.7108662390324 | 63.3479178511634 |
| 57.7108005950311 | 63.3478267619185 |
| 57.7107848775739 | 63.3477747996695 |
| 57.7107631776144 | 63.3476524549852 |
| 57.710749574568 | 63.3475021397705 |
| 57.7107518583481 | 63.3473766055304 |
| 57.7107744078191 | 63.3471664570073 |
| 57.7108019819843 | 63.3470220707477 |
| 57.7108392314849 | 63.3468512000304 |
| 57.7108409422245 | 63.3466890154442 |
| 57.7108554582612 | 63.3466629715058 |
| 57.7108671487691 | 63.3466660495739 |
| 57.7108755984644 | 63.3466555702681 |
| 57.7109093206528 | 63.3465234941608 |
| 57.7109336250584 | 63.3463700796923 |
| 57.7109450219126 | 63.3462740813347 |
| 57.7109434354601 | 63.3461822293742 |
| 57.7153903 | 63.3411249999999 |
| 57.7149606424645 | 63.3385369134621 |
| 57.7149688513604 | 63.3385316223403 |
| 57.7150001911351 | 63.3385185163732 |
| 57.7150256197255 | 63.3385115898454 |
| 57.7151069771179 | 63.3384650781952 |
| 57.71516379491 | 63.3384569708938 |
| 57.7152298577669 | 63.3384596087508 |
| 57.7152814215702 | 63.3384496813666 |
| 57.7153270959618 | 63.3384450959515 |
| 57.715354157817 | 63.3384582977243 |
| 57.7154368787926 | 63.3384837709386 |
| 57.7154814675063 | 63.3385071265154 |
| 57.715561443905 | 63.338565595346 |
| 57.715633029126 | 63.338604665698 |

| | |
|---|---|
| 57.7157067434589 | 63.3386205910507 |
| 57.7157650597887 | 63.3386205113277 |
| 57.7158337206988 | 63.3386096173514 |
| 57.7159071067248 | 63.3385828656116 |
| 57.7159524107879 | 63.338551046353 |
| 57.7159670355944 | 63.3385345760096 |
| 57.7159803621442 | 63.3385023727918 |
| 57.7159947300588 | 63.3384957854113 |
| 57.7160154576156 | 63.3384657650251 |
| 57.7160344169265 | 63.3384208085853 |
| 57.7160576690219 | 63.3384042816595 |
| 57.7160734985696 | 63.3383691153149 |
| 57.7160819427155 | 63.3383346218766 |
| 57.7160833853676 | 63.3382929447221 |
| 57.7160958108668 | 63.3382781215584 |
| 57.7161068292365 | 63.3382517531997 |
| 57.7161178733755 | 63.338182907421 |
| 57.7161230480642 | 63.33812209204 |
| 57.7161689172726 | 63.3378921961932 |
| 57.7161614429252 | 63.3378236845771 |
| 57.7161500536807 | 63.3377813466088 |
| 57.7161089014612 | 63.3376810674506 |
| 57.716029625028 | 63.3375368644081 |
| 57.7159737940584 | 63.3374412985329 |
| 57.7159446486962 | 63.3374114537187 |
| 57.7158966308197 | 63.3373817435362 |
| 57.7158514895188 | 63.3373104866281 |
| 57.7157800260775 | 63.3371975525606 |
| 57.7157216699386 | 63.3371403763095 |
| 57.7156703083131 | 63.3371044867559 |
| 57.7156418321207 | 63.3370765501057 |
| 57.7156221660723 | 63.3370242275165 |
| 57.7155998681948 | 63.3369763674715 |
| 57.715590958907 | 63.3369769024315 |
| 57.7155812176359 | 63.3369679594271 |
| 57.7155715712972 | 63.3369311533912 |
| 57.7155572540119 | 63.3369046693287 |
| 57.7155376147913 | 63.3368928136163 |
| 57.7154912529806 | 63.336854691758 |
| 57.7154628794508 | 63.3368089672593 |
| 57.7154326051693 | 63.3367568580785 |
| 57.7154199161962 | 63.3367091985007 |
| 57.7154206559673 | 63.3366807224743 |
| 57.7154335886714 | 63.3366498265593 |
| 57.7154311308782 | 63.3365092385255 |
| 57.7154210188125 | 63.336490355911 |
| 57.7154200875467 | 63.3364570270887 |
| 57.7154351871952 | 63.3363945943924 |
| 57.7154488472733 | 63.3363080212477 |
| 57.7154946885381 | 63.3362416606548 |
| 57.7155296137438 | 63.3362288777406 |
| 57.7155820884805 | 63.3361804123995 |
| 57.7156483227098 | 63.3361383998229 |
| 57.7157010541843 | 63.3360973451746 |
| 57.7157633841547 | 63.3360430571544 |
| 57.7158352265818 | 63.3360030638852 |
| 57.7158829826921 | 63.3360013505892 |
| 57.7159229853304 | 63.336011023115 |
| 57.715992848173 | 63.3360472461217 |
| 57.7160608138296 | 63.3361046209749 |

| | |
|---|---|
| 57.71609074446 | 63.3361180814651 |
| 57.7161121166246 | 63.3361566229448 |
| 57.7161374425275 | 63.336184777217 |
| 57.7161657369591 | 63.3361920448492 |
| 57.7162468823174 | 63.336219385443 |
| 57.7162748181814 | 63.3362266206046 |
| 57.716304055992 | 63.3362252428159 |
| 57.7163585551615 | 63.3362095336797 |
| 57.716407270269 | 63.3361847367051 |
| 57.7164687613257 | 63.3361350730861 |
| 57.7165298016686 | 63.3361165989178 |
| 57.7165818630418 | 63.3360840457203 |
| 57.7166664466089 | 63.3360205250284 |
| 57.7169530633838 | 63.3358549378832 |
| 57.7170284540738 | 63.3358305444628 |
| 57.7170967580476 | 63.3358333810395 |
| 57.7171526044213 | 63.3358211513734 |
| 57.7172080374946 | 63.3358248355449 |
| 57.7172396311647 | 63.3358157793563 |
| 57.7172568997451 | 63.335822046971 |
| 57.717283659971 | 63.3358503320106 |
| 57.7172989138455 | 63.3358649803071 |
| 57.7173177210966 | 63.3358673576792 |
| 57.7173776092151 | 63.335865569159 |
| 57.7174370962631 | 63.3358896024124 |
| 57.7174756167824 | 63.3359009878812 |
| 57.7175216775849 | 63.3359091953206 |
| 57.7176031213734 | 63.3359112089414 |
| 57.717694702499 | 63.3359242166927 |
| 57.7177637115262 | 63.3359518004964 |
| 57.7178070630572 | 63.3359570757598 |
| 57.7178542412496 | 63.3359499368034 |
| 57.7178899157346 | 63.3359325192777 |
| 57.7179313297949 | 63.3359016855668 |
| 57.7179790587022 | 63.3358595027381 |
| 57.7179967227869 | 63.3357813463153 |
| 57.7179981609633 | 63.3357121288201 |
| 57.71800691831 | 63.3356378660788 |
| 57.7180424126778 | 63.3355166616976 |
| 57.7180508559246 | 63.3354648706675 |
| 57.7180753045368 | 63.3353745677786 |
| 57.7180938072528 | 63.3352917854124 |
| 57.7180896804101 | 63.3352188727402 |
| 57.7180841099968 | 63.3351738706611 |
| 57.7180913077734 | 63.3351285151721 |
| 57.7180873926663 | 63.3350855102477 |
| 57.7180641254282 | 63.3350368885731 |
| 57.7180570081327 | 63.3349684064046 |
| 57.7180301842345 | 63.3348768125206 |
| 57.7179715725416 | 63.3346114017489 |
| 57.7179383664507 | 63.3345199013983 |
| 57.7179219842122 | 63.3343825751908 |
| 57.7179094025427 | 63.3342511347494 |
| 57.7179096518228 | 63.3341307643402 |
| 57.7179053721179 | 63.3340637152759 |
| 57.7179116045194 | 63.3340278432946 |
| 57.7179212921214 | 63.3339973218666 |
| 57.7179171865616 | 63.333895866593 |
| 57.7179348534222 | 63.3336825403181 |
| 57.717978695636 | 63.3334888811471 |

| | |
|---|---|
| 57.718018564831 | 63.3333375112594 |
| 57.7180482637569 | 63.3332629629669 |
| 57.7180470796764 | 63.333211642281 |
| 57.7180104975467 | 63.3331532517272 |
| 57.7179765751402 | 63.3331308676578 |
| 57.7179215570291 | 63.3331250422421 |
| 57.7178838398337 | 63.3330930792125 |
| 57.7178485416644 | 63.3331098619677 |
| 57.717801165618 | 63.3331661847747 |
| 57.7177645745214 | 63.3331635404441 |
| 57.7177370144203 | 63.3331556697235 |
| 57.7176949186424 | 63.3331851013145 |
| 57.7176178617782 | 63.3331767749419 |
| 57.7175771878121 | 63.3331964285443 |
| 57.7175248135462 | 63.3332514583207 |
| 57.7175050086355 | 63.3332736746806 |
| 57.7174724116804 | 63.3332833138538 |
| 57.7174460044461 | 63.3333660510433 |
| 57.7173937065236 | 63.3334492961336 |
| 57.7173711951683 | 63.3335169384354 |
| 57.7173156631992 | 63.3336416994614 |
| 57.7172643488582 | 63.3337389694752 |
| 57.7172358235862 | 63.3337682867528 |
| 57.7171964335455 | 63.3337627016462 |
| 57.7171193975373 | 63.3336739479412 |
| 57.7170636153861 | 63.3335590802291 |
| 57.7170633005025 | 63.333529667761 |
| 57.7170321557718 | 63.3334556521134 |
| 57.7169501258628 | 63.3333377347111 |
| 57.7169188606423 | 63.3333202933724 |
| 57.7169055862172 | 63.3332986056891 |
| 57.7168886442754 | 63.3332416609359 |
| 57.7167630054288 | 63.3326054944523 |
| 57.716819684832 | 63.3324433944711 |
| 57.7168856709151 | 63.3322515780142 |
| 57.7169291696428 | 63.3321784492261 |
| 57.7170027028638 | 63.3320420533451 |
| 57.717131496165 | 63.3317739852682 |
| 57.7172003799616 | 63.3316193683867 |
| 57.7172669429725 | 63.3314987941588 |
| 57.7173275435032 | 63.3313378849782 |
| 57.7173487238484 | 63.331227975676 |
| 57.7173006712769 | 63.3310540354979 |
| 57.7171779006885 | 63.3309478809218 |
| 57.7170457673109 | 63.3309394411686 |
| 57.7169306413182 | 63.3309681380063 |
| 57.7168793264277 | 63.3309477077325 |
| 57.7168574065204 | 63.330899044558 |
| 57.7168223269925 | 63.3306856484987 |
| 57.7168066159807 | 63.3306608868173 |
| 57.7166890756844 | 63.3301000149714 |
| 57.7165647592216 | 63.3294295628408 |
| 57.7163443962803 | 63.3282490609858 |
| 57.7161769448414 | 63.3273183312547 |
| 57.7161205990749 | 63.3269856550917 |
| 57.7161597908201 | 63.3266172935844 |
| 57.7161710519623 | 63.3263594047616 |
| 57.7161648625689 | 63.3262445027934 |
| 57.7161311732175 | 63.3260777506934 |
| 57.7160557523 | 63.3258674327267 |

| | |
|---|---|
| 57.715971064712 | 63.3256853250145 |
| 57.7158860560922 | 63.3255572536397 |
| 57.7158353921928 | 63.3255081793555 |
| 57.7157399142871 | 63.3254270143865 |
| 57.7155701967984 | 63.3253571040832 |
| 57.7155294240451 | 63.3253493886714 |
| 57.7154678414117 | 63.3253611154306 |
| 57.7154405614834 | 63.3253979379812 |
| 57.7154167574842 | 63.3254636176943 |
| 57.7154127687907 | 63.3255517403775 |
| 57.7154178381957 | 63.3256301042535 |
| 57.7154472354243 | 63.3257717832251 |
| 57.7155201899567 | 63.3260218347136 |
| 57.7155433638672 | 63.3261297073961 |
| 57.7155495924413 | 63.3262326899612 |
| 57.7155286651471 | 63.3263399329997 |
| 57.7154892194388 | 63.3264475161293 |
| 57.7154286832655 | 63.3265298536792 |
| 57.7153555423485 | 63.326578478528 |
| 57.7152086202405 | 63.3266137149959 |
| 57.7151196357535 | 63.3266669509634 |
| 57.715009441614 | 63.32682790609 |
| 57.7149527914449 | 63.3269371212725 |
| 57.7149013560598 | 63.327080890991 |
| 57.7148564752366 | 63.3273011428206 |
| 57.7148078201654 | 63.3274104084225 |
| 57.7147487495255 | 63.3274881743369 |
| 57.7146532151229 | 63.3275340991987 |
| 57.7145093962527 | 63.3275084978257 |
| 57.7143469513458 | 63.327414557524 |
| 57.714228084774 | 63.3273865127811 |
| 57.7140607633535 | 63.3273975700463 |
| 57.7139837474166 | 63.3274327452355 |
| 57.7139243693613 | 63.3274599457409 |
| 57.7136779012028 | 63.3275988289501 |
| 57.7135903651104 | 63.3276481620208 |
| 57.7133572581623 | 63.3277568558567 |
| 57.7132351949192 | 63.3278383217727 |
| 57.7131815405643 | 63.3278873608639 |
| 57.7131497975953 | 63.3279576892584 |
| 57.7131338698467 | 63.3280799829966 |
| 57.7131401189099 | 63.3282514599213 |
| 57.7131608191125 | 63.3283298903754 |
| 57.7131987875011 | 63.3283764731732 |
| 57.7133176427064 | 63.3284604267425 |
| 57.7134181375009 | 63.3285247553152 |
| 57.7134441873729 | 63.3285909108685 |
| 57.7134437818238 | 63.3287695102327 |
| 57.7134796876089 | 63.3288471350013 |
| 57.7135857655739 | 63.3289317814057 |
| 57.7136422954617 | 63.3289763514562 |
| 57.7137193232527 | 63.3290724727104 |
| 57.7137559871106 | 63.3292421720934 |
| 57.7136899884531 | 63.3293167875024 |
| 57.7136088725372 | 63.3293159941773 |
| 57.7133754512958 | 63.3292807665742 |
| 57.7131984821522 | 63.3293312354511 |
| 57.7131322286194 | 63.3293636862225 |
| 57.7130813719542 | 63.3294468898085 |
| 57.7130166547741 | 63.3296072429344 |

| | |
|---|---|
| 57.7129888635007 | 63.3296880005625 |
| 57.7129689415031 | 63.3298811164586 |
| 57.7129514100962 | 63.3302280668577 |
| 57.7129542482389 | 63.3306141324435 |
| 57.7129403087864 | 63.3309714810202 |
| 57.71294639249 | 63.3310937513177 |
| 57.7129437515913 | 63.3312232903031 |
| 57.7129289863535 | 63.3314773122076 |
| 57.7128666840091 | 63.3317384451294 |
| 57.7128401067236 | 63.3318970431719 |
| 57.712833366755 | 63.3319802090628 |
| 57.7128223719156 | 63.3322100597813 |
| 57.7128325965166 | 63.3323666185138 |
| 57.7128467211672 | 63.3325356186157 |
| 57.7128320749382 | 63.3326187397514 |
| 57.7127795510314 | 63.3327210943162 |
| 57.7127260214476 | 63.3327548591774 |
| 57.7126259847352 | 63.3327664467089 |
| 57.7123464193438 | 63.3327297039105 |
| 57.7121985183713 | 63.3327090863465 |
| 57.7121302185644 | 63.3327060888816 |
| 57.7120464363235 | 63.3327664924357 |
| 57.7120095382202 | 63.3328276175083 |
| 57.7119833383852 | 63.3329058285816 |
| 57.7119687223111 | 63.3330154760951 |
| 57.7120167168518 | 63.333800824197 |
| 57.7120507444833 | 63.3343141101765 |
| 57.712073894686 | 63.3345906994458 |
| 57.7089889 | 63.3361574 |
| 57.7036381990403 | 63.3412922780712 |
| 57.7036109672288 | 63.3412256649847 |
| 57.7035425327589 | 63.341089706465 |
| 57.7034853212123 | 63.3409368078792 |
| 57.7034319750551 | 63.3408529095087 |
| 57.7033826063654 | 63.3408198938996 |
| 57.703286231775 | 63.3408150051266 |
| 57.7032008407898 | 63.3408265551975 |
| 57.7031428321645 | 63.3408666069253 |
| 57.703061435561 | 63.340945656982 |
| 57.7030202508737 | 63.3410090554365 |
| 57.7029280009736 | 63.341132269372 |
| 57.7028956035099 | 63.3411998220641 |
| 57.7025326084256 | 63.3417415541385 |
| 57.7024528913108 | 63.3419045061646 |
| 57.7024205319389 | 63.3420120069098 |
| 57.7023930306096 | 63.3422470041283 |
| 57.702389599677 | 63.3424202398946 |
| 57.7023913076347 | 63.3424888755608 |
| 57.7014645 | 63.3433783 |
| 57.7019386873512 | 63.3455566473749 |
| 57.7012673145678 | 63.3463470415002 |
| 57.7012621262477 | 63.3463532249254 |
| 57.7010173 | 63.3448076 |
| 57.6994235 | 63.3439922 |
| 57.6984269 | 63.3434296 |
| 57.6929389 | 63.3386871 |
| 57.6902707 | 63.3438393 |
| 57.6896958 | 63.352699 |
| 57.6934184 | 63.3563351 |
| 57.6996036 | 63.350036 |

| | |
|---|---|
| 7 | |
| 57.838378 | 63.3636689 |
| 57.8355338 | 63.3751917 |
| 57.8371673 | 63.3832383 |
| 57.8395316 | 63.3861136 |
| 8 | |
| 57.6136772 | 63.3883178 |
| 57.6161195 | 63.3884343 |
| 57.619874 | 63.3857066 |
| 57.6254014 | 63.3767718 |
| 57.6250160691435 | 63.3725973651033 |
| 9 | |
| 57.6132157 | 63.407087 |
| 57.6117271 | 63.3981713 |
| 57.6096684 | 63.3941088 |
| 57.609666564087 | 63.3941095469341 |
| 10 | |
| 57.6440940661222 | 63.5129667849485 |
| 57.6450115 | 63.5131408 |
| 57.6482436 | 63.5091545 |
| 57.6472525 | 63.5029134 |
| 57.6469077 | 63.4918405 |
| 57.6466492 | 63.4883776 |
| 57.6471232 | 63.4845927 |
| 57.6461751 | 63.4835055 |
| 57.6441586 | 63.4840245 |
| 11 | |
| 57.6864591 | 63.1182892 |
| 57.6859845 | 63.1183963 |
| 57.6857064 | 63.1186488 |
| 57.6849905 | 63.1202864 |
| 57.6846878 | 63.1211206 |
| 57.6841601 | 63.1220006 |
| 57.6831046 | 63.1233474 |
| 57.6829116 | 63.123543 |
| 57.6820432 | 63.1244228 |
| 57.6818699 | 63.1256694 |
| 57.6820215 | 63.1285509 |
| 57.6830591 | 63.1309844 |
| 57.684289 | 63.1300553 |
| 57.6848205 | 63.1281211 |
| 57.6854977 | 63.1273504 |
| 57.687047 | 63.123791 |
| 57.687438 | 63.1224175 |
| 57.6877133 | 63.1215889 |
| 57.6879528 | 63.1211037 |
| 57.6884854 | 63.1198048 |
| 57.6884348 | 63.1195212 |
| 57.6879889 | 63.1192993 |
| 57.6877421 | 63.1191164 |
| 57.6875758 | 63.1189932 |
| 57.6872076 | 63.11858 |
| 57.6870276 | 63.118404 |
| 57.6868068 | 63.1182968 |
| 57.6864591 | 63.1182892 |
| 12 | |
| 57.6498579 | 63.1280698 |
| 57.6451503 | 63.1414647 |
| 57.6496836 | 63.1463521 |
| 57.653674 | 63.1480174 |

| | |
|---|---|
| 57.6538677 | 63.1291921 |
| 57.6498579 | 63.1280698 |
| 13 | |
| 57.6723427025788 | 63.1684675589479 |
| 57.6719107096739 | 63.1688614014043 |
| 57.6714657403857 | 63.1698175427992 |
| 57.6712136439425 | 63.170676218209 |
| 57.6710396299783 | 63.1720111110495 |
| 57.6710767357735 | 63.173382603047 |
| 57.6711880227108 | 63.1741148990893 |
| 57.6713466591399 | 63.1749669789429 |
| 57.6715949042732 | 63.17582846017 |
| 57.6719311575349 | 63.1769457130917 |
| 57.6718281564029 | 63.178058670445 |
| 57.6716029030603 | 63.1788106174842 |
| 57.6713092510611 | 63.1792766235785 |
| 57.670283164892 | 63.1797498975523 |
| 57.6694488067403 | 63.1800636178903 |
| 57.6688855407728 | 63.1807863523885 |
| 57.6683006197053 | 63.1824193309611 |
| 57.6678682633534 | 63.1831885162059 |
| 57.6674034728056 | 63.1837436223301 |
| 57.6667160669004 | 63.184145363707 |
| 57.6662064226176 | 63.1839001725332 |
| 57.6655464491417 | 63.1827601266954 |
| 57.6647423078719 | 63.1809471268561 |
| 57.6642214337758 | 63.1805384037719 |
| 57.6637448208812 | 63.1806280775163 |
| 57.6631155726032 | 63.1815478562498 |
| 57.6623482437475 | 63.1825646605241 |
| 57.6617330684547 | 63.1831335392514 |
| 57.661285852282 | 63.1836682784709 |
| 57.6610082642918 | 63.1841740598346 |
| 57.6607438349994 | 63.1848737520625 |
| 57.6606687166824 | 63.1857289195396 |
| 57.6608205777312 | 63.1865248999744 |
| 57.6611861527648 | 63.1873980256451 |
| 57.661800888995 | 63.1881870890435 |
| 57.6624157164058 | 63.1886828089896 |
| 57.6627378755532 | 63.189205213906 |
| 57.6630067059858 | 63.1902829604977 |
| 57.6633099068125 | 63.1918934690018 |
| 57.6637932791426 | 63.1933033338276 |
| 57.6644224299037 | 63.1938004101624 |
| 57.6652874350281 | 63.1936288535313 |
| 57.6657518285108 | 63.1930554261945 |
| 57.6662479634433 | 63.1917470152198 |
| 57.6663758051141 | 63.1900730611061 |
| 57.6664238290326 | 63.1885732729805 |
| 57.6666120669418 | 63.1876137401008 |
| 57.6671098982405 | 63.1864881300327 |
| 57.6676413117446 | 63.1862540354178 |
| 57.6684661381619 | 63.1863252947757 |
| 57.6690795942031 | 63.186623102093 |
| 57.6696344854002 | 63.1877240680072 |
| 57.6699079163228 | 63.1888342665953 |
| 57.6700683723958 | 63.1899347100798 |
| 57.6701346398838 | 63.1910286903821 |
| 57.6701042057055 | 63.1922534795848 |
| 57.6697888148254 | 63.1936279773418 |

| | |
|---|---|
| 57.669244300793 | 63.1943521360924 |
| 57.6688651763126 | 63.1944953557709 |
| 57.6681147695108 | 63.1944303553583 |
| 57.6671357439444 | 63.1943455567991 |
| 57.6666414494467 | 63.1945676559558 |
| 57.6660741582235 | 63.1951958755071 |
| 57.6656178881112 | 63.1958035168094 |
| 57.6652410716763 | 63.1963593483888 |
| 57.6648673565414 | 63.1968265793624 |
| 57.6641496539282 | 63.197793768042 |
| 57.6630904859146 | 63.1986541887152 |
| 57.6620149012542 | 63.199343816311 |
| 57.6607029540879 | 63.1994948995492 |
| 57.6593749105709 | 63.1996429011409 |
| 57.6583709407335 | 63.2004509555619 |
| 57.6578036832509 | 63.201977416433 |
| 57.6577707689053 | 63.2032971167208 |
| 57.6580047219286 | 63.2051914853429 |
| 57.658778693929 | 63.2071194165153 |
| 57.6595005007664 | 63.2081494109173 |
| 57.6606380255654 | 63.2083992169347 |
| 57.6611804516296 | 63.2080138844454 |
| 57.661697298607 | 63.2075374656445 |
| 57.6627730559483 | 63.206231155305 |
| 57.6634885863816 | 63.2047056991995 |
| 57.6642939992433 | 63.2033942055811 |
| 57.6648356790304 | 63.2031461761823 |
| 57.6656511085563 | 63.2033058565159 |
| 57.6657900741407 | 63.2031737374617 |
| 57.6658372110026 | 63.2030156207376 |
| 57.6658724 | 63.2033388 |
| 57.6663785 | 63.2053427 |
| 57.6671536 | 63.2104276 |
| 57.671386 | 63.2179759 |
| 57.6741419 | 63.2169044 |
| 57.6753714 | 63.2160044 |
| 57.6759611 | 63.2108869 |
| 57.6771821042826 | 63.2005845293449 |
| 57.6772668954886 | 63.2001591655665 |
| 57.6772929777866 | 63.2000138409151 |
| 57.6772941244679 | 63.2000038775792 |
| 57.6774730680242 | 63.1989879612883 |
| 57.6778567167398 | 63.1967792123946 |
| 57.6779307833219 | 63.1963284634787 |
| 57.6791137782888 | 63.1958417984098 |
| 57.6797803738235 | 63.1957491430861 |
| 57.6804484553682 | 63.1956525845527 |
| 57.680490289632 | 63.1955817396274 |
| 57.6806846331261 | 63.1952528963451 |
| 57.6814810350699 | 63.193878202202 |
| 57.6834752 | 63.1911915 |
| 57.6847712934833 | 63.1899066398434 |
| 57.6848139381249 | 63.1898688440665 |
| 57.6848367701249 | 63.1898417306921 |
| 57.6855168432603 | 63.1891675517948 |
| 57.6855705955349 | 63.1891391880794 |
| 57.6856390174123 | 63.1890612324838 |
| 57.6856497478487 | 63.1890357990992 |
| 57.6858174 | 63.1888696 |
| 57.6858458538265 | 63.1886259498221 |

| | |
|---|---|
| 57.685926001186 | 63.1884670539283 |
| 57.6860748349532 | 63.1881175806947 |
| 57.6861148089026 | 63.1879549616439 |
| 57.6861145382899 | 63.1877486002109 |
| 57.686101698572 | 63.1875780576902 |
| 57.6860870506658 | 63.1872630901992 |
| 57.6860867034439 | 63.1871322118032 |
| 57.686129010521 | 63.1867668104956 |
| 57.6861706928108 | 63.1866076926051 |
| 57.6863369548901 | 63.1860986712281 |
| 57.686458346209 | 63.1857686208574 |
| 57.6865277288337 | 63.1855431147019 |
| 57.686570952999 | 63.1852130154572 |
| 57.6866321487854 | 63.1848827909492 |
| 57.68662613824 | 63.1848352996761 |
| 57.6865309721661 | 63.1847381651209 |
| 57.6864333786565 | 63.1846374662209 |
| 57.6863242268367 | 63.1845296407045 |
| 57.6863277 | 63.1844999 |
| 57.6849835802146 | 63.183186645826 |
| 57.6849429316431 | 63.1830774518069 |
| 57.6848994678102 | 63.182953254785 |
| 57.6848428785969 | 63.1826625248629 |
| 57.6847938290879 | 63.1823503041353 |
| 57.6848091451255 | 63.1821744845704 |
| 57.6848353084384 | 63.1817384174383 |
| 57.684846281123 | 63.1814404373624 |
| 57.6848381930393 | 63.181230054065 |
| 57.6848651273591 | 63.1805050224336 |
| 57.6847950380895 | 63.1803782080386 |
| 57.6848215 | 63.1777675 |
| 57.6836198425575 | 63.1776024027727 |
| 57.6835861575257 | 63.1775165449348 |
| 57.6835571205454 | 63.1774736160585 |
| 57.6835403717156 | 63.1774496948742 |
| 57.6834783038021 | 63.1774490413436 |
| 57.6832787758045 | 63.1774518031607 |
| 57.6832179425695 | 63.1774302885293 |
| 57.6831848874171 | 63.177408149079 |
| 57.6830530046891 | 63.1773204595161 |
| 57.6828922595753 | 63.1772445406867 |
| 57.6827612249327 | 63.1771661511695 |
| 57.6825695688615 | 63.1771412454935 |
| 57.6824914583294 | 63.1771026432089 |
| 57.6823666854653 | 63.177061696808 |
| 57.6822977334072 | 63.1770523993841 |
| 57.6822084776573 | 63.1770648351177 |
| 57.6821345735132 | 63.1771104636026 |
| 57.6820512344455 | 63.1772106312684 |
| 57.681988102987 | 63.1772202861462 |
| 57.6819033440556 | 63.1771962074252 |
| 57.6818142538563 | 63.1772019476181 |
| 57.6817375631475 | 63.1772875912288 |
| 57.6817200425423 | 63.1773413868594 |
| 57.6815073418347 | 63.1773121636417 |
| 57.6813249690883 | 63.1770775892361 |
| 57.6812345698181 | 63.1772746871512 |
| 57.6810971 | 63.1772558 |
| 57.6797653150747 | 63.1805029475097 |
| 57.6793340850855 | 63.180740156217 |

| | |
|---|---|
| 57.6788718734413 | 63.1811916993746 |
| 57.6783827627312 | 63.181334996412 |
| 57.6780971159307 | 63.181406878499 |
| 57.6774762175614 | 63.1813865782365 |
| 57.676888329593 | 63.1816159287703 |
| 57.6763157869684 | 63.1819874718457 |
| 57.6755815882463 | 63.1820297649383 |
| 57.6751135614589 | 63.1819541568434 |
| 57.6744514710338 | 63.1813704432897 |
| 57.6739280904839 | 63.1805186618091 |
| 57.6735749545295 | 63.1796128301174 |
| 57.6729739132852 | 63.1782680912696 |
| 57.6728072521196 | 63.1781044810114 |
| 57.6727910778382 | 63.1775597644305 |
| 57.6728998669287 | 63.177193507082 |
| 57.6731062415143 | 63.1769865786808 |
| 57.673676259767 | 63.1766801725772 |
| 57.6740862899483 | 63.1763398521101 |
| 57.6744718639599 | 63.1760074797222 |
| 57.674674029246 | 63.1757163231173 |
| 57.674742909623 | 63.1753650521281 |
| 57.6747070939073 | 63.1746693634427 |
| 57.6746791560718 | 63.1742728615726 |
| 57.6742614398051 | 63.1741245454353 |
| 57.6739779002681 | 63.1738184075146 |
| 57.6737294442826 | 63.1732922578102 |
| 57.6736142396808 | 63.1726819937053 |
| 57.6734844022641 | 63.171827317234 |
| 57.6734032061892 | 63.1706397637905 |
| 57.673293491862 | 63.1695151658505 |
| 57.67305285053 | 63.1689628973296 |
| 57.6728196592111 | 63.1686913214732 |
| 57.6723427025788 | 63.1684675589479 |
| 14 | |
| 57.6441271 | 63.3030548 |
| 57.6423488 | 63.3036995 |
| 57.6421685 | 63.3094235 |
| 57.6415318 | 63.3110923 |
| 57.6385927 | 63.3112836 |
| 57.6386081 | 63.3152985 |
| 57.6391493 | 63.3167428 |
| 57.6381134 | 63.3200356 |
| 57.6408653 | 63.3258991 |
| 57.6420557 | 63.3240794 |
| 57.6435707 | 63.323444 |
| 57.6441581 | 63.3253792 |
| 57.6448073 | 63.3267946 |
| 57.646755 | 63.3261013 |
| 57.6476767 | 63.3221829 |
| 57.6462449 | 63.3180715 |
| 57.645302 | 63.3141143 |
| 57.6452401 | 63.3109659 |
| 57.6457966 | 63.3082218 |
| 57.645731 | 63.3060222 |
| 57.6441271 | 63.3030548 |
| 15 | |
| 57.6677372 | 63.3240299 |
| 57.6669074 | 63.3244491 |
| 57.6653139 | 63.32683 |
| 57.6630649 | 63.3319179 |

| | |
|---|---|
| 57.6635626 | 63.3369433 |
| 57.6631724 | 63.3414173 |
| 57.6652451 | 63.3443994 |
| 57.6678189 | 63.3429675 |
| 57.6703564 | 63.3410438 |
| 57.6717566 | 63.3333492 |
| 57.6693639 | 63.3257452 |
| 57.6677372 | 63.3240299 |
| 16 | |
| 57.7429839 | 63.333793 |
| 57.7425202 | 63.3343432 |
| 57.7419638 | 63.3344301 |
| 57.7416547 | 63.3352989 |
| 57.7411137 | 63.3355595 |
| 57.7410828 | 63.335936 |
| 57.7405727 | 63.3370365 |
| 57.7402635 | 63.3370944 |
| 57.7393206 | 63.3385424 |
| 57.7395215 | 63.3408302 |
| 57.7406809 | 63.3391216 |
| 57.7415156 | 63.3390347 |
| 57.7415156 | 63.3406854 |
| 57.7416701 | 63.3425967 |
| 57.7421338 | 63.3428284 |
| 57.7424739 | 63.3425967 |
| 57.7430612 | 63.3422203 |
| 57.7435558 | 63.3426836 |
| 57.7439886 | 63.3428284 |
| 57.7444368 | 63.3423071 |
| 57.7447923 | 63.3424519 |
| 57.7448696 | 63.3435235 |
| 57.7451632 | 63.3437551 |
| 57.7453332 | 63.343147 |
| 57.7455805 | 63.343147 |
| 57.7456423 | 63.3437841 |
| 57.7458742 | 63.3437262 |
| 57.746446 | 63.3440447 |
| 57.7467242 | 63.3451452 |
| 57.7470487 | 63.3452321 |
| 57.7471106 | 63.3445081 |
| 57.7468787 | 63.3439579 |
| 57.7468787 | 63.3431759 |
| 57.7470333 | 63.3424809 |
| 57.7464924 | 63.3416121 |
| 57.7464305 | 63.3405406 |
| 57.7460088 | 63.3390024 |
| 57.74443 | 63.3383556 |
| 57.7436176 | 63.3361966 |
| 57.7429839 | 63.333793 |
| 17 | |
| 57.6355179 | 63.3481892 |
| 57.6351023 | 63.3488916 |
| 57.6344294 | 63.351683 |
| 57.6341325 | 63.3546408 |
| 57.6343601 | 63.3560088 |
| 57.6350627 | 63.3575246 |
| 57.6365668 | 63.3577834 |
| 57.6402181 | 63.3601127 |
| 57.6415933 | 63.3602421 |
| 57.6420188 | 63.3598169 |

| | |
|---|---|
| 57.6424244 | 63.3572658 |
| 57.6426223 | 63.3553618 |
| 57.6383678 | 63.353088 |
| 57.6380313 | 63.3541417 |
| 57.6375366 | 63.3540123 |
| 57.6372397 | 63.3507587 |
| 57.6362799 | 63.3506663 |
| 57.6360622 | 63.3491689 |
| 57.635696 | 63.3487992 |
| 57.6355179 | 63.3481892 |
| 18 | |
| 57.6391714 | 63.3862237 |
| 57.6377943 | 63.3887702 |
| 57.6375044 | 63.3906476 |
| 57.6375044 | 63.3936083 |
| 57.6373498 | 63.3947998 |
| 57.6370019 | 63.3962079 |
| 57.6360406 | 63.3975935 |
| 57.6372811 | 63.3993745 |
| 57.6389923 | 63.3995415 |
| 57.6405131 | 63.3994353 |
| 57.6424515 | 63.3973919 |
| 57.6438933 | 63.3914798 |
| 57.6391714 | 63.3862237 |
| 19 | |
| 57.6691753 | 63.3932897 |
| 57.6669109 | 63.4002384 |
| 57.6701502 | 63.4060115 |
| 57.6723265 | 63.4134407 |
| 57.6766787 | 63.4090399 |
| 57.6749581 | 63.4015634 |
| 57.6744875 | 63.3972716 |
| 57.6731795 | 63.3937526 |
| 57.6691753 | 63.3932897 |
| 20 | |
| 57.6353042 | 63.4051707 |
| 57.6340535 | 63.405962 |
| 57.6325364 | 63.4094167 |
| 57.6324127 | 63.411092 |
| 57.6306189 | 63.4159446 |
| 57.6313542 | 63.4181332 |
| 57.6327684 | 63.4179954 |
| 57.6343146 | 63.4239745 |
| 57.6342492 | 63.4323461 |
| 57.636786 | 63.4328602 |
| 57.6370823 | 63.4295203 |
| 57.6374998 | 63.4272673 |
| 57.6379172 | 63.4270651 |
| 57.6384429 | 63.4260253 |
| 57.636931 | 63.4209082 |
| 57.636836 | 63.4175718 |
| 57.6372603 | 63.4137504 |
| 57.6377669 | 63.4111594 |
| 57.6383116 | 63.409787 |
| 57.6367872 | 63.4057474 |
| 57.6356908 | 63.4051996 |
| 57.6353042 | 63.4051707 |

**Описание границ охотничьего угодья «на Волчихе»**

Северная граница: от точки с координатами 56°46'31" С.Ш. 60°11'03" В.Д., расположенной в устье реки Исток (Половинный Исток), на юго-восток по восточному берегу Волчихинского водохранилища до точки с координатами 56°46'14" С.Ш. 60°11'31" В.Д., расположенной на восточном берегу Волчихинского водохранилища.

Восточная граница: от точки с координатами 56°46'14" С.Ш. 60°11'31" В.Д., расположенной на восточном берегу Волчихинского водохранилища, на юг по восточному берегу Волчихинского водохранилища до точки с координатами 56°45'42" С.Ш. 60°11'34" В.Д., далее на юго-запад по прямой до точки с координатами 56°45'26" С.Ш. 60°11'15" В.Д., далее на юг до точки с координатами 56°45'11" С.Ш. 60°11'06" В.Д., далее на юго-запад через точки с координатами: 56°45'02" С.Ш. 60°10'59" В.Д., 56°44'48" С.Ш. 60°10'17" В.Д. до места впадения реки Чусовой в Волчихинское водохранилище (точка с координатами 56°44'45" С.Ш. 60°10'13" В.Д., расположенная на границе Волчихинского водохранилища, на отметке 302,16 м БС, соответствующей нормальному подпорному уровню воды Волчихинского водохранилища).

Южная граница: от места впадения реки Чусовой в Волчихинское водохранилище на северо-запад по южной береговой линии Волчихинского водохранилища, по горизонтали на отметке нормального подпорного уровня 302,16 м БС, через точки с координатами: 56°44'46" С.Ш. 60°10'14" В.Д., 56°44'48" С.Ш. 60°10'15" В.Д., 56°44'48" С.Ш. 60°10'14" В.Д., 56°44'51" С.Ш. 60°10'12" В.Д., 56°44'53" С.Ш. 60°10'09" В.Д., 56°44'54" С.Ш. 60°10'10" В.Д., 56°44'56" С.Ш. 60°10'08" В.Д., 56°44'57" С.Ш. 60°10'07" В.Д., 56°44'58" С.Ш. 60°10'00" В.Д., 56°44'59" С.Ш. 60°10'00" В.Д., 56°45'00" С.Ш. 60°09'58" В.Д., 56°45'01" С.Ш. 60°09'55" В.Д., 56°45'02" С.Ш. 60°09'53" В.Д., 56°45'02" С.Ш. 60°09'50" В.Д., 56°45'02" С.Ш. 60°09'47" В.Д., 56°45'03" С.Ш. 60°09'44" В.Д., 56°45'04" С.Ш. 60°09'42" В.Д., 56°45'05" С.Ш. 60°09'40" В.Д., 56°45'01" С.Ш. 60°09'37" В.Д., 56°45'07" С.Ш. 60°09'36" В.Д., 56°45'08" С.Ш. 60°09'34" В.Д., 56°45'09" С.Ш. 60°09'31" В.Д., 56°45'10" С.Ш. 60°09'30" В.Д., 56°45'12" С.Ш. 60°09'28" В.Д., 56°45'13" С.Ш. 60°09'27" В.Д., 56°45'14" С.Ш. 60°09'25" В.Д., 56°45'15" С.Ш. 60°09'23" В.Д., 56°45'16" С.Ш. 60°09'21" В.Д., 56°45'18" С.Ш. 60°09'22" В.Д. до точки с координатами 56°45'30" С.Ш. 60°09'03" В.Д., расположенной на южной береговой линии Волчихинского водохранилища.

Западная граница: от точки с координатами 56°45'30" С.Ш. 60°09'03" В.Д., расположенной на южной береговой линии Волчихинского водохранилища, на северо-восток по прямой до точки с координатами 56°45'45" С.Ш. 60°09'37" В.Д., далее на северо-восток по прямой через акваторию Волчихинского водохранилища до точки с координатами 56°46'20" С.Ш. 60°10'49" В.Д., расположенной на отметке уреза воды на северном берегу Волчихинского водохранилища, далее на северо-восток по прямой до точки с координатами 56°46'31" С.Ш. 60°11'03" В.Д., расположенной в устье реки Исток (Половинный Исток).

**Описание границ охотничьего угодья «Накаряковское»**

Северная граница: от места пересечения реки Савина Речка с автомобильной дорогой Пермь – Екатеринбург на восток по автомобильной дороге Пермь – Екатеринбург до места пересечения с автомобильной дорогой Бисерть – Октябрьский.

Восточная граница: от места пересечения автомобильной дороги Пермь – Екатеринбург с автомобильной дорогой Бисерть – Октябрьский на юг по автомобильной дороге Бисерть – Октябрьский до поселка Октябрьский.

Южная граница: от поселка Октябрьский на юго-восток вниз по течению по середине реки Урташ до пересечения с автомобильной дорогой на деревню Сосновый Бор, далее на юго-запад по автомобильной дороге до деревни Сосновый Бор, далее от деревни Сосновый Бор на северо-восток по лесной автомобильной дороге (литер 27) до западной границы квартала 175 Бисертского участка Бисертского участкового лесничества Нижне-Сергинского лесничества, далее на юг по западной границе квартала 175 Бисертского участка Бисертского участкового лесничества Нижне-Сергинского лесничества до юго-западного угла квартала 175 Бисертского

участка Бисертского участкового лесничества Нижне-Сергинского лесничества, далее на запад по южным границам кварталов 233, 231 Кленовского участка Кленовского участкового лесничества Нижне-Сергинского лесничества до места пересечения с рекой Юрмыс.

Западная граница: от места пересечения южной границы квартала 231 Кленовского участка Кленовского участкового лесничества Нижне-Сергинского лесничества с рекой Юрмыс вниз по течению по середине реки Юрмыс до устья реки Юрмыс, далее вниз по течению по середине реки Пут до устья реки Контугановка, далее вверх по течению по середине реки Контугановка до устья реки Савина Речка, далее вверх по течению по середине реки Савина Речка до места пересечения с автомобильной дорогой Пермь – Екатеринбург.

За исключением земель, непригодных для осуществления видов деятельности в сфере охотничьего хозяйства, в том числе земель населенных пунктов (деревня Васькино, село Накоряково, деревня Упея, деревня Атняшка), в следующих границах:

| | |
|---|---|
| 1 | |
| 56.709116523222 | 58.8196387317133 |
| 56.7092932 | 58.8195087 |
| 56.7106115 | 58.8182446 |
| 56.7100911 | 58.8157796 |
| 56.7168554 | 58.8072469 |
| 2 | |
| 56.7682157 | 58.7864565 |
| 56.7650944 | 58.7885856 |
| 56.7645694 | 58.7965163 |
| 56.7678365 | 58.8036486 |
| 56.769995 | 58.8052454 |
| 56.7715117 | 58.7986454 |
| 56.7708409 | 58.7967824 |
| 56.7727659 | 58.795026 |
| 56.7728825 | 58.7916195 |
| 56.7716867 | 58.7897566 |
| 56.7700825 | 58.791513 |
| 56.7682157 | 58.7864565 |
| 3 | |
| 56.7484869 | 58.7935114 |
| 56.7457131 | 58.8025386 |
| 56.7479919 | 58.8074439 |
| 56.7472822 | 58.815858 |
| 56.746068 | 58.8173909 |
| 56.7457609 | 58.8217162 |
| 56.7490448 | 58.8225831 |
| 56.750556 | 58.8218234 |
| 56.75058 | 58.8190982 |
| 56.7520405 | 58.8192382 |
| 56.7527503 | 58.8224396 |
| 56.7570624 | 58.8223931 |
| 56.7554653 | 58.8175822 |
| 56.7573619 | 58.8133241 |
| 56.7590761 | 58.814189 |
| 56.7603642 | 58.8162379 |
| 56.7610101 | 58.8139571 |
| 56.7626501 | 58.8068704 |
| 56.7629365 | 58.8062857 |
| 56.7600423 | 58.8005373 |
| 56.7555607 | 58.7970456 |
| 56.7518489 | 58.7939798 |
| 56.7484869 | 58.7935114 |
| 4 | |
| 56.7532831 | 58.862118 |

| | |
|---|---|
| 56.752317 | 58.8660387 |
| 56.7526068 | 58.8732192 |
| 56.7530416 | 58.8754219 |
| 56.7539593 | 58.8753338 |
| 56.7543216 | 58.8766553 |
| 56.7538627 | 58.8781531 |
| 56.7543216 | 58.8796069 |
| 56.7559155 | 58.8781972 |
| 56.758258 | 58.8754219 |
| 56.7605762 | 58.8740562 |
| 56.7627011 | 58.8732192 |
| 56.7634496 | 58.8711928 |
| 56.7617835 | 58.8694748 |
| 56.763522 | 58.8693426 |
| 56.7625079 | 58.8670078 |
| 56.7606969 | 58.8669638 |
| 56.7601174 | 58.8658624 |
| 56.759393 | 58.8665673 |
| 56.7575577 | 58.866303 |
| 56.7570747 | 58.8640563 |
| 56.7532831 | 58.862118 |
| 5 | |
| 56.7633871 | 58.8877806 |
| 56.7620736 | 58.8899303 |
| 56.7603736 | 58.891199 |
| 56.759485 | 58.8903532 |
| 56.7569349 | 58.8921858 |
| 56.7572247 | 58.8979303 |
| 56.7561815 | 58.9007497 |
| 56.7567804 | 58.90371 |
| 56.7646735 | 58.9060698 |
| 56.7649702 | 58.9043782 |
| 56.7674796 | 58.9058217 |
| 56.7685426 | 58.9051902 |
| 56.7728051 | 58.9079745 |
| 56.7766628 | 58.9089189 |
| 56.7787235 | 58.9048069 |
| 56.7773333 | 58.9048421 |
| 56.7762133 | 58.9054765 |
| 56.7747265 | 58.9055117 |
| 56.7748037 | 58.9027276 |
| 56.7689715 | 58.9021285 |
| 56.7667698 | 58.8925779 |
| 56.7664752 | 58.8917411 |
| 56.7659902 | 58.8919994 |
| 56.7651448 | 58.8897894 |
| 56.7641018 | 58.8895779 |
| 56.7633871 | 58.8877806 |

**Описание границ охотничьего угодья «Невьянское»**

Северная граница: от северо-западного угла квартала 11 Невьянского участка Невьянского участкового лесничества Невьянского лесничества на юго-восток по северным границам кварталов 11, 12 Невьянского участка Невьянского участкового лесничества Невьянского лесничества до северо-восточного угла квартала 12 Невьянского участка Невьянского участкового лесничества Невьянского лесничества, далее на восток по линии, являющейся продолжением северной границы квартала 12 Невьянского участка Невьянского участкового лесничества Невьянского лесничества, до западной границы квартала 13 Невьянского участка

Невьянского участкового лесничества Невьянского лесничества, далее на север по западным границам кварталов 13, 3 Невьянского участка Невьянского участкового лесничества Невьянского лесничества до северо-западного угла квартала 3 Невьянского участка Невьянского участкового лесничества Невьянского лесничества, далее на северо-восток по северным границам кварталов 3, 4, 1, 2 Невьянского участка Невьянского участкового лесничества Невьянского лесничества до северного угла квартала 2 Невьянского участка Невьянского участкового лесничества Невьянского лесничества, далее на юго-восток по восточным границам квартала 2 Невьянского участка Невьянского участкового лесничества Невьянского лесничества, земельного участка Новоасбестовского рудника, квартала 2 Невьянского участка Невьянского участкового лесничества Невьянского лесничества до северной границы квартала 7 Невьянского участка Невьянского участкового лесничества Невьянского лесничества, далее на восток по северным границам кварталов 7–10 Невьянского участка Невьянского участкового лесничества Невьянского лесничества до северо-восточного угла квартала 10 Невьянского участка Невьянского участкового лесничества Невьянского лесничества, далее на юго-восток по восточным границам кварталов 10, 21 Невьянского участка Невьянского участкового лесничества Невьянского лесничества до северной границы земельного участка областного государственного унитарного предприятия совхоз «Быньговский», далее на восток по северной границе земельного участка областного государственного унитарного предприятия совхоз «Быньговский» до северо-западного угла квартала 34 Невьянского участка Невьянского участкового лесничества Невьянского лесничества, далее на восток по северным границам кварталов 34, 36, 37 Невьянского участка Невьянского участкового лесничества Невьянского лесничества до северо-восточного угла квартала 4 урочища ТОО «Быньговский» Невьянского участкового лесничества Невьянского лесничества.

Восточная граница: от северо-восточного угла квартала 4 урочища ТОО «Быньговский» Невьянского участкового лесничества Невьянского лесничества на юг по восточной границе земельного участка областного государственного унитарного предприятия совхоз «Быньговский» до северо-западного угла квартала 59 Невьянского участка Невьянского участкового лесничества Невьянского лесничества, далее на восток по северной границе квартала 59 Невьянского участка Невьянского участкового лесничества Невьянского лесничества, северо-восточным границам кварталов 59, 66, 67 Невьянского участка Невьянского участкового лесничества Невьянского лесничества, земельного участка областного государственного унитарного предприятия совхоз «Быньговский» до северо-западного угла квартала 11 Осиновского участка Осиновского участкового лесничества Невьянского лесничества, далее на юго-восток по северо-восточной и восточной границам квартала 11 Осиновского участка Осиновского участкового лесничества Невьянского лесничества до северо-западной границы земельного участка сельскохозяйственного производственного кооператива «Коневское», далее на северо-восток по северо-западной и северо-восточной границам земельного участка сельскохозяйственного производственного кооператива «Коневское» до северо-западного угла земельного участка сельскохозяйственного производственного кооператива «Черемисский», далее на юг по западным границам земельного участка сельскохозяйственного производственного кооператива «Черемисский», кварталов 18, 19, 21 Липовского участка Липовского участкового лесничества Режевского лесничества до пересечения с автомобильной дорогой Реж – Невьянск.

Южная граница: от пересечения западной границы квартала 21 Липовского участка Липовского участкового лесничества Режевского лесничества с автомобильной дорогой Реж – Невьянск на запад по автомобильной дороге Реж – Невьянск до деревни Осиновка, далее на юг по автомобильной дороге Осиновка – Кунара до села Кунара, далее на запад по автомобильной дороге Кунара – Невьянск до пересечения с автомобильной дорогой, проходящей через точки с координатами: 57°23'52" С.Ш. 60°25'48" В.Д., 57°23'36" С.Ш. 60°25'13" В.Д., 57°23'21" С.Ш. 60°24'36" В.Д., далее на юго-запад по автомобильной дороге, проходящей через точки с координатами: 57°23'52" С.Ш. 60°25'48" В.Д., 57°23'36" С.Ш. 60°25'13" В.Д., 57°23'21" С.Ш. 60 24'36" В.Д. до пересечения с рекой Шайтанка, далее вниз по течению по середине реки

Шайтанка до устья, далее вверх по течению по середине реки Нейва до пересечения с автомобильной дорогой Екатеринбург – Нижний Тагил.

Западная граница: от пересечения автомобильной дороги Екатеринбург – Нижний Тагил с рекой Нейва на север по автомобильной дороге Екатеринбург – Нижний Тагил до северной границы квартала 78 Кировградского участка Кировградского участкового лесничества Невьянского лесничества (граница с Кировградским городским округом), далее на юго-запад по северным границам кварталов 78, 77 Кировградского участка Кировградского участкового лесничества Невьянского лесничества до восточной границы квартала 76 Кировградского участка Кировградского участкового лесничества Невьянского лесничества, далее на север по восточным границам кварталов 76, 75 Кировградского участка Кировградского участкового лесничества Невьянского лесничества до северо-восточного угла квартала 75 Кировградского участка Кировградского участкового лесничества Невьянского лесничества, далее на запад по северным границам кварталов 75, 74, 72 Кировградского участка Кировградского участкового лесничества Невьянского лесничества до городской черты города Кировграда, далее на северо-запад по городской черте города Кировграда, восточным границам кварталов 41, 40 Кировградского участка Кировградского участкового лесничества Невьянского лесничества до северо-восточного угла квартала 40 Кировградского участка Кировградского участкового лесничества Невьянского лесничества, далее на запад по северной границе квартала 40 Кировградского участка Кировградского участкового лесничества Невьянского лесничества до восточной границы квартала 33 Кировградского участка Кировградского участкового лесничества Невьянского лесничества, далее на север по восточным границам кварталов 33, 25, 13 Кировградского участка Кировградского участкового лесничества Невьянского лесничества, урочища Цементное до северного угла урочища Цементное, далее на юго-запад по западной границе урочища Цементное до северной границы квартала 6 Кировградского участка Кировградского участкового лесничества Невьянского лесничества, далее на запад по северной границе квартала 6 Кировградского лесничества Кировградского лесхоза до восточной границы квартала 30 Карпушихинского участка Левихинского участкового лесничества Невьянского лесничества, далее на север по восточной границе квартала 30 Карпушихинского участка Левихинского участкового лесничества Невьянского лесничества до южной границы квартала 31 Карпушихинского участка Левихинского участкового лесничества Невьянского лесничества, далее на северо-восток по южной границе квартала 31 Карпушихинского участка Левихинского участкового лесничества Невьянского лесничества до юго-восточного угла квартала 31 Карпушихинского участка Левихинского участкового лесничества Невьянского лесничества, далее на север по восточным границам кварталов 31, 17 Карпушихинского участка Левихинского участкового лесничества Невьянского лесничества, квартала 91 Левихинского участка Левихинского участкового лесничества Невьянского лесничества до северо-восточного угла квартала 91 Левихинского участка Левихинского участкового лесничества Невьянского лесничества, далее на северо-запад по северной границе квартала 91 Левихинского участка Левихинского участкового лесничества Невьянского лесничества до восточной границы квартала 80 Левихинского участка Левихинского участкового лесничества Невьянского лесничества, далее на север по восточной границе квартала 80 Левихинского участка Левихинского участкового лесничества Невьянского лесничества до северо-восточного угла квартала 80 Левихинского участка Левихинского участкового лесничества Невьянского лесничества, далее на запад по северным границам кварталов 80, 79 Левихинского участка Левихинского участкового лесничества Невьянского лесничества до восточной границы квартала 63 Левихинского участка Левихинского участкового лесничества Невьянского лесничества, далее на север по восточной границе квартала 63 Левихинского участка Левихинского участкового лесничества Невьянского лесничества до северо-восточной границы квартала 61 Левихинского участка Левихинского участкового лесничества Невьянского лесничества, далее на северо-запад по северо-восточной границе квартала 61 Левихинского участка Левихинского участкового лесничества Невьянского лесничества до северо-восточного угла квартала 61 Левихинского участка Левихинского участкового лесничества Невьянского

лесничества, далее на юго-запад по северной границе квартала 61 Левихинского участка Левихинского участкового лесничества Невьянского лесничества до восточной границы охранной зоны линии электропередачи 220 кВ Верхнетагильская ГРЭС – Нижний Тагил, далее на северо-запад по восточной границе охранной зоны линии электропередачи 220 кВ Верхнетагильская ГРЭС – Нижний Тагил (опора № 192) до южной границы квартала 42 Левихинского участка Левихинского участкового лесничества Невьянского лесничества, далее на северо-восток по южным границам кварталов 42, 43 Левихинского участка Левихинского участкового лесничества Невьянского лесничества до юго-восточного угла квартала 43 Левихинского участка Левихинского участкового лесничества Невьянского лесничества, далее на юго-запад по восточным границам кварталов 43, 25, 15, 13 Левихинского участка Левихинского участкового лесничества Невьянского лесничества до северо-восточного угла квартала 13 Левихинского участка Левихинского участкового лесничества Невьянского лесничества, далее на северо-восток по западным границам кварталов 41, 38, 22, 11 Невьянского участка Невьянского участкового лесничества Невьянского лесничества до северо-западного угла квартала 11 Невьянского участка Невьянского участкового лесничества Невьянского лесничества.

За исключением лесопарковых зон кварталов 50, 78–81, 86–89, 102–105, 116–119, 133–136, 139–142, 151–163, 169, 172, 175, 176, 178–180 Невьянского участка Невьянского участкового лесничества Невьянского лесничества, 1, 2, 13, 14, 21–24, 32–34, 37, 38, 42–47, 50–55, 59–64, 67–72, 76–81, 83–89, 92–101, 105–109 Осиновского участка Осиновского участкового лесничества Невьянского лесничества.

За исключением земель, непригодных для осуществления видов деятельности в сфере охотничьего хозяйства, в том числе земель населенных пунктов (город Невьянск, поселок Цементный, поселок Вересковый, поселок Шурала, село Федьковка, поселок Ребристый, Середовина, поселок Забельный, поселок Осиновский, село Быньги, деревня Верхние Таволги, поселок Быньговский, поселок Аник, деревня Нижние Таволги, деревня Осиновка, село Конёво, село Киприно, село Корелы, село Кунара), в следующих границах:

| | |
|---|---|
| 1 | |
| 57.4529075 | 60.1046628 |
| 57.4552103 | 60.1053831 |
| 57.4575683 | 60.1062062 |
| 57.4616307 | 60.1075439 |
| 57.4662793 | 60.1089844 |
| 57.4710269 | 60.1105278 |
| 2 | |
| 57.4322221593088 | 60.1350671633502 |
| 57.4328186 | 60.1352021 |
| 57.4351647 | 60.1299015 |
| 57.4354328 | 60.1292959 |
| 57.4352807 | 60.1288923 |
| 57.4351510122437 | 60.1285480114878 |
| 3 | |
| 57.4771224229866 | 60.169990373707 |
| 57.4777282956097 | 60.1717297788237 |
| 57.4778554028615 | 60.1720494155607 |
| 57.4782720070743 | 60.1726397307376 |
| 57.4787708878314 | 60.1740263094774 |
| 57.478930191688 | 60.1744707616522 |
| 57.479516709841 | 60.176107406838 |
| 57.4796374394266 | 60.1761486634074 |
| 57.4796389653927 | 60.1761491687554 |
| 57.4788422688976 | 60.1739387018171 |
| 57.4787570879458 | 60.1735390103947 |
| 57.4787378463983 | 60.1731975523568 |

| | |
|---|---|
| 57.4787551853089 | 60.1729115602589 |
| 57.4787959163718 | 60.1726016992044 |
| 57.481939 | 60.1791746000001 |
| 57.4873831 | 60.1784021 |
| 57.4906122 | 60.1760847 |
| 57.4885364 | 60.1508505 |
| 57.4888593 | 60.144499 |
| 57.4850764 | 60.1413233 |
| 57.4813853 | 60.1357443 |
| 57.4784477351215 | 60.1366282096767 |
| 57.4765400122391 | 60.1325546592707 |
| 57.4769866000703 | 60.132062933823 |
| 57.4775097513092 | 60.1314745194057 |
| 57.4787471403816 | 60.1298451452486 |
| 57.4772730211156 | 60.1278240019008 |
| 57.4767876520164 | 60.1271582261047 |
| 57.4748091989826 | 60.1259169873039 |
| 57.4734161257374 | 60.125070584033 |
| 57.4731618968889 | 60.1237407013208 |
| 57.4728926134816 | 60.1223328062493 |
| 57.4725915159962 | 60.1189960238189 |
| 57.4713505646825 | 60.1168570855252 |
| 57.4693626867358 | 60.1189649656887 |
| 57.4671517816888 | 60.1212973206911 |
| 57.4660071791594 | 60.1280256039693 |
| 57.4640533558864 | 60.1280704448278 |
| 57.463013391608 | 60.1318859305306 |
| 57.461232577969 | 60.1387470479826 |
| 57.4608419934111 | 60.1402512989068 |
| 57.4608185302621 | 60.1403343669696 |
| 4 | |
| 57.4607781368872 | 60.1403878994789 |
| 57.4599672436872 | 60.1403632782399 |
| 57.4599160580213 | 60.1413686447719 |
| 57.4599806831 | 60.141431458699 |
| 5 | |
| 57.4277267189553 | 60.155402125733 |
| 57.4282655 | 60.1561926 |
| 57.4286976 | 60.1529412 |
| 57.4295617 | 60.1456562 |
| 57.4301156 | 60.1407584 |
| 6 | |
| 57.4142783185367 | 60.1596980703138 |
| 57.4143922 | 60.1598145 |
| 57.4166641 | 60.1576743 |
| 57.4200108 | 60.154464 |
| 57.4221051 | 60.1523855 |
| 57.4240383630046 | 60.1513067386533 |
| 7 | |
| 57.3928183 | 60.1690545 |
| 57.3925138 | 60.1680473 |
| 57.3920531 | 60.1665233 |
| 57.393772 | 60.1637657 |
| 57.3972538 | 60.158765 |
| 57.4007021 | 60.1549373 |
| 8 | |
| 57.4575873652708 | 60.1592994037188 |
| 57.4575958602587 | 60.1594097815024 |
| 57.4581933846462 | 60.1598767155502 |
| 9 | |

| | |
|---|---|
| 57.4696654531167 | 60.1619245979357 |
| 57.4703131198084 | 60.1625508481696 |
| 57.4727156265741 | 60.1612097014153 |
| 57.4733241240546 | 60.1608582259257 |
| 10 | |
| 57.45206561641 | 60.1812867009044 |
| 57.451881112909 | 60.1798764942516 |
| 57.4517670648601 | 60.1790109095846 |
| 57.4517376844661 | 60.1787646113486 |
| 57.4517288530512 | 60.1787076124003 |
| 57.4515681512728 | 60.1775293829165 |
| 57.4515188604837 | 60.1771675837461 |
| 57.4513711471744 | 60.1760965177755 |
| 57.4512744537034 | 60.1753611080813 |
| 57.4512489616196 | 60.1751707971502 |
| 57.4512107989189 | 60.1748993234439 |
| 57.4511419953155 | 60.1743757253647 |
| 57.4510872437905 | 60.1739877647157 |
| 57.4510223615532 | 60.1734905013355 |
| 57.4510140596736 | 60.1734405024865 |
| 57.4509682520747 | 60.1730858884775 |
| 57.4509046073756 | 60.1726051228055 |
| 57.4508332985522 | 60.1720623696723 |
| 57.4508218245106 | 60.1719492312557 |
| 57.4506728561009 | 60.170829731307 |
| 57.4499867328978 | 60.1705649673596 |
| 57.4499599880767 | 60.1705508881046 |
| 57.4498766865208 | 60.1705234646481 |
| 57.4495876651279 | 60.1704065881517 |
| 57.4491330285549 | 60.1702343724465 |
| 57.4489229896073 | 60.1701542356139 |
| 57.4483691660384 | 60.1699457256919 |
| 57.4483472634569 | 60.1699384921866 |
| 57.4481318338975 | 60.1698613392038 |
| 57.448137149349 | 60.169842702201 |
| 57.4481382543391 | 60.1698137249421 |
| 57.4481160454385 | 60.1696559234047 |
| 57.4481026178676 | 60.1696122418507 |
| 57.4480970781566 | 60.1695832429786 |
| 57.4481016032395 | 60.1695457824932 |
| 57.4481207176938 | 60.1694628995133 |
| 57.4481163261132 | 60.1693591204738 |
| 57.4480996270533 | 60.1692614640904 |
| 57.4480795956989 | 60.1691742900398 |
| 57.4480650650123 | 60.1691575872581 |
| 57.4480471065036 | 60.1691575289984 |
| 57.4480169244301 | 60.1691699227944 |
| 57.4479866897833 | 60.1691428426273 |
| 57.4479431405447 | 60.1690472648909 |
| 57.4479220903087 | 60.1688976296402 |
| 57.4479131696442 | 60.1688353089448 |
| 57.4478874829419 | 60.1687461186214 |
| 57.4478384598915 | 60.168550757294 |
| 57.447781521066 | 60.1683700278296 |
| 57.4477369210038 | 60.1682453010635 |
| 57.4476676627311 | 60.168083187087 |
| 57.4476509412208 | 60.1680085169278 |
| 57.4476555606347 | 60.1678694587672 |
| 57.4476500826258 | 60.1677738389241 |
| 57.447632268064 | 60.1677156543242 |

| | |
|---|---|
| 57.4476177737839 | 60.1676596456222 |
| 57.4475830839033 | 60.167595244597 |
| 57.4475306286931 | 60.1675161301051 |
| 57.4474769008589 | 60.1674536671393 |
| 57.4474445512025 | 60.1673831115551 |
| 57.4474166226752 | 60.1672895858455 |
| 57.4473978054382 | 60.1671504537387 |
| 57.4473721733732 | 60.1670009737682 |
| 57.4473522270096 | 60.1668202001089 |
| 57.4473299954186 | 60.1665856227684 |
| 57.4473067241399 | 60.1664070041957 |
| 57.4472923132717 | 60.1662597258192 |
| 57.4472756366045 | 60.1661350915725 |
| 57.4472735003999 | 60.1660168323649 |
| 57.4472915290786 | 60.1658425084887 |
| 57.4472893451594 | 60.1657760470251 |
| 57.4472838179874 | 60.1657323927718 |
| 57.4472525259747 | 60.1656824949402 |
| 57.4472357727183 | 60.1656409705886 |
| 57.4472280101299 | 60.1655869831272 |
| 57.4472079269031 | 60.1655537759954 |
| 57.4471799781478 | 60.1654809047112 |
| 57.4471610178842 | 60.165397902091 |
| 57.4471578016539 | 60.1652816385349 |
| 57.4471556458279 | 60.1651840321719 |
| 57.4471556987902 | 60.1651259056152 |
| 57.4471702943309 | 60.1650719884188 |
| 57.4471691817568 | 60.1650118595623 |
| 57.4471648140478 | 60.1649765368093 |
| 57.447168164703 | 60.1649454020221 |
| 57.4471794226996 | 60.1649081295292 |
| 57.4471850313221 | 60.1648625117303 |
| 57.4471873421118 | 60.1647899021279 |
| 57.4471929695912 | 60.1647234653122 |
| 57.4472087284852 | 60.1646737153439 |
| 57.4472501548921 | 60.1646385355035 |
| 57.4473430795403 | 60.1645515516899 |
| 57.4473901106216 | 60.1644749172885 |
| 57.447425992301 | 60.1644149033133 |
| 57.4474361054438 | 60.1643526438081 |
| 57.4474619509296 | 60.1642697805687 |
| 57.4474910625429 | 60.1642490519085 |
| 57.4475347092581 | 60.1642408599583 |
| 57.4475939610601 | 60.164253535791 |
| 57.4476197333332 | 60.1642516172975 |
| 57.4476500160095 | 60.164226728314 |
| 57.4476892368938 | 60.1641479033747 |
| 57.4477127945253 | 60.164013067235 |
| 57.4477432509543 | 60.1637953079778 |
| 57.4477501198216 | 60.1636459294996 |
| 57.4477435197766 | 60.1634963427971 |
| 57.4477300881263 | 60.1634548291483 |
| 57.4476976972273 | 60.163427747253 |
| 57.4476596586554 | 60.1633903215922 |
| 57.447555700776 | 60.1632654182935 |
| 57.4475177705968 | 60.1632071740487 |
| 57.4475088135655 | 60.1631823299276 |
| 57.4475222521514 | 60.1631159163357 |
| 57.4475335468531 | 60.1630370045533 |
| 57.4475246621394 | 60.1629312154971 |

| | |
|---|---|
| 57.4475348847169 | 60.1628461378636 |
| 57.447565079108 | 60.1628192488569 |
| 57.4475886104108 | 60.1628129920654 |
| 57.447626553711 | 60.1628567458265 |
| 57.4476332566204 | 60.1628920759472 |
| 57.4476410519107 | 60.1629107539973 |
| 57.4476500386069 | 60.1629024538962 |
| 57.4476623586358 | 60.162881839001 |
| 57.4476668760772 | 60.1628507071849 |
| 57.447673638325 | 60.1628195822552 |
| 57.4476848041167 | 60.1627843069688 |
| 57.4476904925518 | 60.1627490148498 |
| 57.4476961299434 | 60.1626702517959 |
| 57.4476907200617 | 60.1624936872855 |
| 57.4476862673381 | 60.16245220155 |
| 57.4476851443321 | 60.1624023982828 |
| 57.4476931106373 | 60.1623298048303 |
| 57.4476965860487 | 60.1621574313785 |
| 57.4476878053773 | 60.1619333885999 |
| 57.4476767318496 | 60.1618647343747 |
| 57.4476700119991 | 60.1618482250125 |
| 57.4476543130365 | 60.1618315217678 |
| 57.4476286360448 | 60.161827279744 |
| 57.4476174247926 | 60.1618127553919 |
| 57.4476107161308 | 60.1617835879751 |
| 57.4475951380231 | 60.161731742216 |
| 57.4475906850486 | 60.1616902566811 |
| 57.4476042035212 | 60.1616341690011 |
| 57.4476390355629 | 60.1614392396429 |
| 57.4476446649458 | 60.1613686376422 |
| 57.4476414065841 | 60.1612960100405 |
| 57.4476325113252 | 60.1612005474368 |
| 57.4476258353306 | 60.1611340720468 |
| 57.4476113692978 | 60.1610425899879 |
| 57.447602554575 | 60.1609574541301 |
| 57.4476104156433 | 60.1609015156381 |
| 57.4476137780017 | 60.160855889914 |
| 57.4476149816713 | 60.1608144215275 |
| 57.4476239937781 | 60.160776973987 |
| 57.4476720455049 | 60.1607626286359 |
| 57.4478019165048 | 60.160727710509 |
| 57.4478534039735 | 60.1606863934074 |
| 57.4478937771214 | 60.1606222246042 |
| 57.4479251855465 | 60.1605413731108 |
| 57.4479364160594 | 60.1604313135517 |
| 57.4479298239259 | 60.1603711671205 |
| 57.4479131450711 | 60.1602423694978 |
| 57.4479098107844 | 60.1601530856746 |
| 57.4479188370582 | 60.1600991487017 |
| 57.4479637266455 | 60.1600038467165 |
| 57.4479973114199 | 60.1598980176475 |
| 57.4479963149689 | 60.1598047432944 |
| 57.4479841936412 | 60.1595970117746 |
| 57.4479608099831 | 60.1594330510496 |
| 57.4479407198033 | 60.1594060091716 |
| 57.4479227595582 | 60.159407954354 |
| 57.447905961138 | 60.1594162321078 |
| 57.4479003778493 | 60.1594348697046 |
| 57.4479015127023 | 60.1594723480929 |
| 57.4479159638474 | 60.1595823178877 |

| | |
|---|---|
| 57.4479359873839 | 60.1596861418451 |
| 57.4479437416524 | 60.1597526207539 |
| 57.4479414589402 | 60.1597962515468 |
| 57.4479258043558 | 60.1598315145693 |
| 57.4479045000675 | 60.1598584328855 |
| 57.4478698420155 | 60.159856164025 |
| 57.4478038051859 | 60.1597978388099 |
| 57.447703275661 | 60.1596501374588 |
| 57.4476574780148 | 60.1595504011894 |
| 57.4476440576176 | 60.1594943988856 |
| 57.4476273687868 | 60.1593760955619 |
| 57.4476053457832 | 60.1589877920543 |
| 57.4475998591727 | 60.1588943388615 |
| 57.4475920757672 | 60.1588611715091 |
| 57.4475786157728 | 60.1588508052702 |
| 57.4475629829704 | 60.1588610853042 |
| 57.4475114563707 | 60.1588442772444 |
| 57.4474891248329 | 60.1588130655396 |
| 57.4474824439968 | 60.1587507546746 |
| 57.4474769302902 | 60.1586886138388 |
| 57.4474646626415 | 60.1586491043425 |
| 57.4474501251183 | 60.1586387350314 |
| 57.4474300115792 | 60.1586386755553 |
| 57.4474176797861 | 60.1586737818552 |
| 57.447399674863 | 60.1587276918689 |
| 57.4473649577449 | 60.1587940438326 |
| 57.4473313538125 | 60.1588189272728 |
| 57.4473179675476 | 60.1588272152706 |
| 57.4473067489232 | 60.1588208530297 |
| 57.4473022861034 | 60.1587896944251 |
| 57.4473112885813 | 60.1587627395118 |
| 57.4473202120058 | 60.1587232928802 |
| 57.4473169093045 | 60.1587004653549 |
| 57.4473056958294 | 60.1586881072645 |
| 57.4472945615486 | 60.1586880743254 |
| 57.4472755023169 | 60.1587149994861 |
| 57.447255371013 | 60.1587355924448 |
| 57.4472340901697 | 60.1587355294612 |
| 57.4472228857227 | 60.158712678607 |
| 57.4472106197992 | 60.1586711707524 |
| 57.4471882935136 | 60.1586337969883 |
| 57.4471737989165 | 60.1585734622042 |
| 57.4471693501932 | 60.1585258151108 |
| 57.4471884272534 | 60.158478070939 |
| 57.4472063279904 | 60.1584408160489 |
| 57.4472052807661 | 60.1584055038442 |
| 57.4472008071331 | 60.158386836775 |
| 57.4471885145452 | 60.1583763077125 |
| 57.4471571590797 | 60.1583970342449 |
| 57.4471079420276 | 60.1584093804343 |
| 57.4470844270815 | 60.1583968196576 |
| 57.4470676804182 | 60.1583448060878 |
| 57.4470677266603 | 60.1582908434415 |
| 57.447074489495 | 60.1582577195609 |
| 57.4470990979426 | 60.1582516296499 |
| 57.4471103451206 | 60.1582246813661 |
| 57.4471114440191 | 60.1581997018036 |
| 57.4471036480297 | 60.1581810250248 |
| 57.447091358845 | 60.1581664988237 |
| 57.4470756772035 | 60.1581289784929 |

| | |
|---|---|
| 57.4470825039243 | 60.158021072976 |
| 57.4471128809492 | 60.1578842565421 |
| 57.4471441961256 | 60.1578054027793 |
| 57.4471722697765 | 60.1577370321706 |
| 57.4471813321837 | 60.1576394590896 |
| 57.4471892094979 | 60.1575627015352 |
| 57.4472038018053 | 60.1575087812737 |
| 57.4472497369424 | 60.1574487901902 |
| 57.4473046285261 | 60.1574156401478 |
| 57.4473314765107 | 60.1574157186414 |
| 57.4473493646239 | 60.1573929531682 |
| 57.4473751738602 | 60.1573473930341 |
| 57.4474131684302 | 60.157333013903 |
| 57.4474411466578 | 60.1573767326535 |
| 57.4474634680786 | 60.1574202683778 |
| 57.4474835674636 | 60.1574369825125 |
| 57.4475003728323 | 60.1574203762791 |
| 57.4475038078769 | 60.1573934046103 |
| 57.4475004239131 | 60.1573602505201 |
| 57.4474814970547 | 60.1573373773596 |
| 57.447437768064 | 60.157337249605 |
| 57.4474232393413 | 60.1573163879829 |
| 57.4473585358387 | 60.1571668008423 |
| 57.4473136720903 | 60.1570222686063 |
| 57.4473261865331 | 60.1569829985587 |
| 57.4474846900467 | 60.1569603091325 |
| 57.44750339241 | 60.1569302173461 |
| 57.4475287803572 | 60.1564259660569 |
| 57.4475463014443 | 60.1563055982899 |
| 57.4475464103484 | 60.1561760196172 |
| 57.4475190294835 | 60.1561689452297 |
| 57.4475102472935 | 60.1561481006268 |
| 57.4475178480327 | 60.1560788361889 |
| 57.4475727307312 | 60.1560558436268 |
| 57.4475989754561 | 60.1560257730721 |
| 57.4476152706516 | 60.1559748544857 |
| 57.4476464655347 | 60.1559309740949 |
| 57.447659000981 | 60.1558662205438 |
| 57.4476565990025 | 60.1557321372754 |
| 57.4472148633055 | 60.1544902168268 |
| 57.4472531525945 | 60.1537906381088 |
| 57.4472536109437 | 60.1532308560068 |
| 57.4471690278203 | 60.1528983466448 |
| 57.4469620422408 | 60.1522505486457 |
| 57.4468868848853 | 60.1519179037888 |
| 57.4466419763066 | 60.1516374207787 |
| 57.4463691821141 | 60.1507444653766 |
| 57.4462188721355 | 60.1500620395609 |
| 57.4461720005124 | 60.1496069035962 |
| 57.4462194927706 | 60.149274769213 |
| 57.4463989032093 | 60.1489255015196 |
| 57.4466633656295 | 60.1484363900501 |
| 57.4467673480607 | 60.1480867461587 |
| 57.4468526216243 | 60.1475446843585 |
| 57.4469190496932 | 60.1469852489835 |
| 57.4468249951227 | 60.1466877078311 |
| 57.4424871022991 | 60.1465712161167 |
| 57.4415064950257 | 60.1475966080356 |
| 57.4377526584186 | 60.1507429957267 |
| 57.4359890571785 | 60.1533843703878 |

| | |
|---|---|
| 57.4359540976898 | 60.1534210688546 |
| 57.4357716636038 | 60.1536095336314 |
| 57.4358465286345 | 60.1542917319582 |
| 57.4359874892334 | 60.1548517432624 |
| 57.4361564419241 | 60.155866390215 |
| 57.4362403240014 | 60.1570208278567 |
| 57.4363088527773 | 60.1583710330463 |
| 57.4365531922731 | 60.1612497756788 |
| 57.4340817323248 | 60.1628672650622 |
| 57.434056841436 | 60.1628876672293 |
| 57.4339520820711 | 60.1629556072888 |
| 57.4338559476877 | 60.1630180792535 |
| 57.433608693742 | 60.1631784819446 |
| 57.4335810238487 | 60.1631937138721 |
| 57.4334039348581 | 60.1633130411133 |
| 11 | |
| 57.4318156727179 | 60.1717234968829 |
| 57.4317820988525 | 60.1719856028741 |
| 57.4314636441718 | 60.1744291522113 |
| 57.4313789085382 | 60.1750363529293 |
| 57.4312537874086 | 60.1756191066922 |
| 57.4311198519179 | 60.1762138127316 |
| 57.4309563277905 | 60.1767627971805 |
| 57.4307235596287 | 60.177411922852 |
| 57.4305242456229 | 60.1779186528125 |
| 57.4301034965492 | 60.1788694240924 |
| 57.429707626561 | 60.1797195452993 |
| 57.4295613269103 | 60.1800075254467 |
| 57.4295636512415 | 60.1800175220103 |
| 57.4295751527483 | 60.1800969700369 |
| 57.4296225931387 | 60.1803295337538 |
| 57.4296634814939 | 60.1804720130091 |
| 57.4297141187571 | 60.1807383831689 |
| 57.4297619751616 | 60.1810015811604 |
| 57.4297992727735 | 60.1811423841597 |
| 57.4304542745475 | 60.1821274318491 |
| 57.4310343156264 | 60.1830041983206 |
| 57.4319428044218 | 60.1825273493604 |
| 57.4328096274265 | 60.1821362344073 |
| 57.4336018822213 | 60.1818682032205 |
| 57.4339747817466 | 60.1817030463006 |
| 57.4339098 | 60.1825218 |
| 57.4341751148877 | 60.1829404558916 |
| 12 | |
| 57.4948858 | 60.1772898 |
| 57.4854486 | 60.1802576 |
| 57.4827497 | 60.1805365 |
| 57.4796006 | 60.180558 |
| 57.4773741 | 60.1805365 |
| 57.4750667 | 60.181073 |
| 57.4736939 | 60.1814807 |
| 57.473715430364 | 60.1815481958211 |
| 57.4730911793973 | 60.1817271078349 |
| 57.472736405387 | 60.1818170017308 |
| 57.4723766829845 | 60.1819162094489 |
| 57.472537602881 | 60.1823344573461 |
| 57.4750670976181 | 60.1889074105771 |
| 57.473932678214 | 60.1897051503567 |
| 57.4728067905028 | 60.1904968733613 |
| 57.4722557514617 | 60.1908844290296 |

| | |
|---|---|
| 57.4719172608557 | 60.1911819592229 |
| 57.470762019067 | 60.1921974703262 |
| 57.4705209198807 | 60.1923625276998 |
| 57.4703152144805 | 60.1925932168604 |
| 57.4701501660703 | 60.192760898765 |
| 57.4699939213989 | 60.192924780368 |
| 57.4694538071932 | 60.1937271135613 |
| 57.4686454953685 | 60.194905828833 |
| 57.4678644133776 | 60.1960552707686 |
| 57.4679940967465 | 60.1963459196116 |
| 57.4658987473412 | 60.1995240046492 |
| 57.4664896173704 | 60.2000250004193 |
| 57.4671017417945 | 60.20047110739 |
| 57.4655109430564 | 60.2028178134594 |
| 57.4637732680914 | 60.2043018952521 |
| 57.4636373133801 | 60.2043824709507 |
| 57.4612708405228 | 60.2046655923206 |
| 57.4609274908975 | 60.204577838498 |
| 57.4592234821355 | 60.2040000306552 |
| 57.4574255857456 | 60.2033903969864 |
| 57.4567319527181 | 60.2031552631838 |
| 57.4529503667359 | 60.2018604926423 |
| 57.4514241556875 | 60.201338972217 |
| 57.4509004521421 | 60.2016649547063 |
| 57.4503554580999 | 60.201998168682 |
| 57.4497373847786 | 60.2023205759728 |
| 57.4491921289536 | 60.2025716537096 |
| 57.4486870563362 | 60.2027844160741 |
| 57.4480018256353 | 60.2030245697618 |
| 57.4478555894918 | 60.203068597085 |
| 57.4477926280497 | 60.2030823252081 |
| 57.445519284191 | 60.2032035841918 |
| 57.4455273308411 | 60.2033801553869 |
| 57.445482445497 | 60.2038877627261 |
| 57.4454533258336 | 60.2041306292283 |
| 57.4445658215113 | 60.2042704615017 |
| 57.4441567004823 | 60.2077072671221 |
| 57.4442231922542 | 60.2086749778607 |
| 57.4457543801182 | 60.2081428195383 |
| 57.445763607258 | 60.2081600135243 |
| 57.4458471064259 | 60.2083099319046 |
| 57.4458904703263 | 60.2083863972351 |
| 57.4459887554934 | 60.208559863635 |
| 57.4461889221215 | 60.2088312020274 |
| 57.4463414958543 | 60.2090328863421 |
| 57.4465030004101 | 60.2092727508827 |
| 57.446674444974 | 60.2094625291333 |
| 57.4468925855086 | 60.2096491812176 |
| 57.4470028852707 | 60.2097642484347 |
| 57.4470365074845 | 60.2098038675372 |
| 57.4473242695185 | 60.209964844646 |
| 57.448422206209 | 60.2109236739625 |
| 57.4486948418888 | 60.2113970649268 |
| 57.4487663683069 | 60.2114271936016 |
| 57.4490025602942 | 60.2114687065748 |
| 57.449196283878 | 60.211507368237 |
| 57.4493039671861 | 60.2115606422326 |
| 57.4493955688985 | 60.2116206747999 |
| 57.4494664993608 | 60.2116954407102 |
| 57.4495311182839 | 60.2117904997981 |

| | |
|---|---|
| 57.4495921219551 | 60.211903865254 |
| 57.4496432507147 | 60.2120153552999 |
| 57.4497283883293 | 60.2122842323331 |
| 57.4498574005552 | 60.2123697506956 |
| 57.4501593939861 | 60.212703052664 |
| 57.4502428239485 | 60.2126934285074 |
| 57.4503755996741 | 60.2126453794798 |
| 57.450583763253 | 60.2125571880613 |
| 57.4507319598404 | 60.2125273623507 |
| 57.4508989485079 | 60.2125475904085 |
| 57.4511216195088 | 60.2126291966121 |
| 57.4515256892957 | 60.2129759580998 |
| 57.4515582241492 | 60.2130224096874 |
| 57.4515975280311 | 60.2130420732524 |
| 57.4516349140112 | 60.2130867142462 |
| 57.4516712153677 | 60.2131368474155 |
| 57.4516914257398 | 60.2131314403398 |
| 57.4517287746124 | 60.2131352709545 |
| 57.4517623362855 | 60.213151411167 |
| 57.4517934585 | 60.2131792007045 |
| 57.4517968678105 | 60.2131813813174 |
| 57.4518053054908 | 60.2131835842875 |
| 57.4518085466225 | 60.213176935758 |
| 57.4518121307832 | 60.2131827817664 |
| 57.4518235376359 | 60.2131803338792 |
| 57.4518384362743 | 60.2131857304763 |
| 57.4518633882086 | 60.2131938369586 |
| 57.451891672789 | 60.2131939627249 |
| 57.4519142117371 | 60.2131932300735 |
| 57.451931891569 | 60.2132004713708 |
| 57.4519362730971 | 60.2132146496513 |
| 57.4519491777897 | 60.2132343627881 |
| 57.4519724197913 | 60.2132454600592 |
| 57.4519834663992 | 60.2132438434503 |
| 57.4519944141724 | 60.2132492225235 |
| 57.4520092897687 | 60.2132724425341 |
| 57.4520274842307 | 60.2132983425222 |
| 57.452039928748 | 60.2133267155669 |
| 57.4520638824016 | 60.213342979906 |
| 57.452089721907 | 60.2133590860857 |
| 57.4521407902496 | 60.2133774700682 |
| 57.4521508308281 | 60.2133900078936 |
| 57.4521757700335 | 60.2134079424634 |
| 57.4521964084727 | 60.2134186951703 |
| 57.4522255519616 | 60.2134489750839 |
| 57.452253800754 | 60.2134767524275 |
| 57.452288755282 | 60.2135267142549 |
| 57.4523222949007 | 60.2135598457114 |
| 57.4523462521903 | 60.2135732785538 |
| 57.4523759723664 | 60.213574243894 |
| 57.4524012223415 | 60.2135601974542 |
| 57.4524160501518 | 60.2135509352639 |
| 57.4524362540685 | 60.2135505255695 |
| 57.4524544652981 | 60.2135634331103 |
| 57.4524611025946 | 60.2135691262904 |
| 57.4524981490078 | 60.2135291464282 |
| 57.4526554677263 | 60.2131807012597 |
| 57.4527043627233 | 60.2130046795809 |
| 57.4530574124179 | 60.2139187684186 |
| 57.4530056312947 | 60.2143108305718 |

| | |
|---|---|
| 57.4530157646588 | 60.2143900009643 |
| 57.4530434796928 | 60.2144827431016 |
| 57.4530634495123 | 60.2145931080438 |
| 57.4530834098946 | 60.2147106359745 |
| 57.4530939241261 | 60.2147729838417 |
| 57.453084228104 | 60.2148405715092 |
| 57.4530822798452 | 60.2148885375974 |
| 57.4530908487952 | 60.2149277222423 |
| 57.4531051690086 | 60.2149634345902 |
| 57.453106112554 | 60.2149972544519 |
| 57.4530858675033 | 60.2150291466618 |
| 57.4530772080448 | 60.215059258572 |
| 57.4530579845215 | 60.2151339661703 |
| 57.4530531244123 | 60.2151426064185 |
| 57.4533798020734 | 60.215339808705 |
| 57.453589111961 | 60.2167038890336 |
| 57.4535935934398 | 60.2167100729114 |
| 57.4536050587061 | 60.2167314474508 |
| 57.4536067126368 | 60.2167709348264 |
| 57.4536210510256 | 60.2167924890325 |
| 57.4536440215693 | 60.2168049204911 |
| 57.4536732773512 | 60.2168175471178 |
| 57.4536967912666 | 60.2168264828558 |
| 57.4537212134456 | 60.2168275933705 |
| 57.4537351231071 | 60.2168338201474 |
| 57.4537485532188 | 60.216863199694 |
| 57.4537528102036 | 60.2169033653986 |
| 57.453752218613 | 60.2169433424734 |
| 57.4537517249505 | 60.2169771564454 |
| 57.4537483720229 | 60.2170002961345 |
| 57.4537396364009 | 60.2170197465104 |
| 57.4537272250204 | 60.2170348490079 |
| 57.453724517593 | 60.217045164783 |
| 57.4537264672448 | 60.2170646637796 |
| 57.4537326263321 | 60.2170923444747 |
| 57.4537191116478 | 60.2171269320387 |
| 57.4537090372784 | 60.2171402127316 |
| 57.453699407019 | 60.2171571602467 |
| 57.4537080934993 | 60.2171748575216 |
| 57.4537238543817 | 60.2172070796891 |
| 57.453728586466 | 60.2172274242844 |
| 57.4537252381248 | 60.2172470657301 |
| 57.4537151496241 | 60.2172710075878 |
| 57.453699765581 | 60.2172932594704 |
| 57.4536919752565 | 60.2173446978207 |
| 57.4536910181754 | 60.2173893374534 |
| 57.4536974242658 | 60.2174338440963 |
| 57.4536928090828 | 60.2174608093377 |
| 57.4536830051595 | 60.2174732582533 |
| 57.4536724043701 | 60.2174772078439 |
| 57.453655616749 | 60.2174744659199 |
| 57.4536460171482 | 60.2174682585819 |
| 57.4536402711052 | 60.2174677326147 |
| 57.4536342483966 | 60.2174727025852 |
| 57.4536291970566 | 60.2174900040403 |
| 57.4536291681165 | 60.2175118261238 |
| 57.4536403134853 | 60.2175711801363 |
| 57.4536454659569 | 60.2176130157137 |
| 57.4536511671183 | 60.2176473576242 |
| 57.4536549963438 | 60.2176713629132 |

| | |
|---|---|
| 57.4536564022794 | 60.2176945242242 |
| 57.4536510638358 | 60.2177251508989 |
| 57.4536445602978 | 60.2177541064201 |
| 57.4536376175283 | 60.217775730322 |
| 57.4536358924442 | 60.2177900484726 |
| 57.4536385419482 | 60.217823376955 |
| 57.4536493437216 | 60.2178709021918 |
| 57.453653163604 | 60.2179019039006 |
| 57.4536554426131 | 60.2179437263894 |
| 57.4536520502935 | 60.2179963507463 |
| 57.4536466568101 | 60.2180682894278 |
| 57.4536399352507 | 60.2181260625461 |
| 57.4536355859698 | 60.2181555276042 |
| 57.4536369208252 | 60.2182319947835 |
| 57.4536300891992 | 60.2183049262961 |
| 57.4536381015247 | 60.2184240690597 |
| 57.4536398707328 | 60.2185113660691 |
| 57.453634529201 | 60.2185441581611 |
| 57.4536322576738 | 60.2186314366001 |
| 57.453631930018 | 60.21867507953 |
| 57.4536385796619 | 60.2187385777772 |
| 57.4536580481941 | 60.218818126878 |
| 57.4536735132221 | 60.2188698384428 |
| 57.4536921935947 | 60.2189343916728 |
| 57.4537042324271 | 60.218996582233 |
| 57.4537175073598 | 60.219074437256 |
| 57.4537193615527 | 60.2190979338909 |
| 57.4537186157807 | 60.2191184200664 |
| 57.4537159926216 | 60.2191327340468 |
| 57.4537159665206 | 60.2191522240437 |
| 57.4537266174404 | 60.2191779268041 |
| 57.4537349496002 | 60.2191917915459 |
| 57.4537438278767 | 60.2192001615954 |
| 57.4537512752787 | 60.2192041939099 |
| 57.4537574785325 | 60.2191985587108 |
| 57.4537671079502 | 60.2191824446131 |
| 57.4537738495104 | 60.2191771450544 |
| 57.4537848997602 | 60.2191728648518 |
| 57.4537975604695 | 60.2191729232174 |
| 57.4538107527922 | 60.2191783146779 |
| 57.45382222902 | 60.2191911944514 |
| 57.4538335100398 | 60.2192157341241 |
| 57.4538442444884 | 60.2192461016888 |
| 57.4538598804397 | 60.2193041446346 |
| 57.4538729863204 | 60.2193740033403 |
| 57.4538889362365 | 60.2194656975993 |
| 57.453900934779 | 60.2195577068471 |
| 57.453902315316 | 60.2195995255708 |
| 57.4539096142971 | 60.2196472020653 |
| 57.4539148612429 | 60.2196850406865 |
| 57.4539182135855 | 60.2197295338807 |
| 57.4539213471386 | 60.2198031781196 |
| 57.4539281990975 | 60.219849353362 |
| 57.4539344581198 | 60.2198690391487 |
| 57.4539867786557 | 60.2200905041402 |
| 57.4540630257072 | 60.2203473965729 |
| 57.454058733953 | 60.2205334507122 |
| 57.4540967440445 | 60.2208451393111 |
| 57.4540700589794 | 60.2209901095772 |
| 57.4540993512061 | 60.2212406217436 |

| | |
|---|---|
| 57.4540588548591 | 60.2213728668625 |
| 57.453916322588 | 60.2216602234409 |
| 57.454014340705 | 60.2222140725651 |
| 57.4541700609616 | 60.2222656115718 |
| 57.454280936866 | 60.2226077974592 |
| 57.4543444718282 | 60.2230295565434 |
| 57.4545898390937 | 60.2235143132452 |
| 57.4548513257689 | 60.2240291386135 |
| 57.4552105125921 | 60.2241481208213 |
| 57.4556422920987 | 60.224368071088 |
| 57.456096796429 | 60.2241271717281 |
| 57.4562250910642 | 60.2244664654122 |
| 57.4564197875197 | 60.2245128714843 |
| 57.4565208479413 | 60.2246113099948 |
| 57.4567964159225 | 60.2249401495939 |
| 57.456849099962 | 60.225410869214 |
| 57.456997299598 | 60.225574842931 |
| 57.4570296119594 | 60.2259713325109 |
| 57.456926198987 | 60.2261442638212 |
| 57.4567290516906 | 60.2261816344179 |
| 57.4567697102211 | 60.2263872426579 |
| 57.4566564707657 | 60.2265234732525 |
| 57.4565807222464 | 60.2264972865526 |
| 57.4565073118119 | 60.2267896406917 |
| 57.4563825482292 | 60.2268833319395 |
| 57.4563373071308 | 60.2272572842917 |
| 57.4562660638822 | 60.227475844394 |
| 57.4561113165264 | 60.2276280283604 |
| 57.4560389536017 | 60.2278760678935 |
| 57.4561412445985 | 60.2283733448975 |
| 57.4562006982084 | 60.2286833313097 |
| 57.4563417055896 | 60.229483503467 |
| 57.4564579542694 | 60.2296961472044 |
| 57.4564541555062 | 60.230784991499 |
| 57.4565702730131 | 60.230962321192 |
| 57.4566446100551 | 60.2308449047843 |
| 57.4566912681384 | 60.2311819914184 |
| 57.4566465115693 | 60.231397345064 |
| 57.4567383206399 | 60.2315563983667 |
| 57.4567535944281 | 60.2318621777167 |
| 57.4568283579882 | 60.232072626372 |
| 57.45678628757 | 60.2324787457457 |
| 57.4571008613789 | 60.2329547804496 |
| 57.457262900109 | 60.233290118053 |
| 57.4573120446648 | 60.2338886191696 |
| 57.4574735573446 | 60.2346439571486 |
| 57.4575488273649 | 60.2345048920439 |
| 57.4575954956503 | 60.234028984242 |
| 57.4578156107206 | 60.234375785255 |
| 57.4578060694534 | 60.2346989429635 |
| 57.4579952528024 | 60.2346444170475 |
| 57.4581481521242 | 60.2347179918601 |
| 57.4583292774563 | 60.2348930042352 |
| 57.4584318108081 | 60.2349611621016 |
| 57.4585998986825 | 60.2353315382851 |
| 57.4585752049997 | 60.2358818743329 |
| 57.4585814759329 | 60.2362574323991 |
| 57.4586131635621 | 60.2366286215819 |
| 57.4591043367999 | 60.236441688506 |
| 57.4592686604904 | 60.2369256854605 |

| | |
|---|---|
| 57.4593935173508 | 60.237440640847 |
| 57.4594724433692 | 60.23756283491 |
| 57.4591279744558 | 60.238001582239 |
| 57.458921034991 | 60.2388822003381 |
| 57.4593871722447 | 60.2393466046577 |
| 57.459920003472 | 60.2391662501051 |
| 57.4607750271854 | 60.2397534766044 |
| 57.4614067345824 | 60.2403995539343 |
| 57.461875796003 | 60.2400524213301 |
| 57.4621454047467 | 60.2403167456498 |
| 57.4623448729385 | 60.240350771711 |
| 57.4625604603136 | 60.2400559689909 |
| 57.4633089851453 | 60.2409999511264 |
| 57.4641020664096 | 60.2409194335254 |
| 57.4647071139604 | 60.241792403709 |
| 57.4662608410597 | 60.2418225258397 |
| 57.4665304239987 | 60.2419240869461 |
| 57.4673505746217 | 60.2416979102704 |
| 57.4696671566019 | 60.2418021813074 |
| 57.4702730297084 | 60.2418335157293 |
| 57.4707884201751 | 60.2416687189494 |
| 57.4712370131782 | 60.2416167321568 |
| 57.4713501474826 | 60.2410861699945 |
| 57.471681426311 | 60.2403500749233 |
| 57.47190734641 | 60.2396324215 |
| 57.4720915589745 | 60.2392412094524 |
| 57.4722208594176 | 60.238761710745 |
| 57.4724426681569 | 60.2382060166746 |
| 57.4726907976812 | 60.2375199490812 |
| 57.4730682316569 | 60.2371325376321 |
| 57.4732696290795 | 60.2369555606933 |
| 57.4734736676554 | 60.2366317570954 |
| 57.4734998047862 | 60.2363225464014 |
| 57.4735777333379 | 60.2357815897349 |
| 57.4736009813244 | 60.2353593588342 |
| 57.473585648812 | 60.2350381031017 |
| 57.4735353378368 | 60.2344426619432 |
| 57.4735454289281 | 60.2342345387874 |
| 57.4735746623483 | 60.2340148445151 |
| 57.4736518392243 | 60.2338605593561 |
| 57.4737388430782 | 60.2336171525425 |
| 57.4739220912461 | 60.2333207235229 |
| 57.4741437865525 | 60.2330128162029 |
| 57.4742400480781 | 60.2329481265367 |
| 57.4743942477322 | 60.2328062210411 |
| 57.4744680490058 | 60.2326877485549 |
| 57.4745549817369 | 60.2324920028238 |
| 57.4746869387601 | 60.2322073074837 |
| 57.4748605842626 | 60.2319049823581 |
| 57.4748832121768 | 60.2317800857109 |
| 57.4749444031114 | 60.2316258778254 |
| 57.4750633556667 | 60.2314541206363 |
| 57.4751983763177 | 60.2312229370269 |
| 57.4753045391936 | 60.2310154445603 |
| 57.4754072262303 | 60.230914942912 |
| 57.4755130435693 | 60.2308857957861 |
| 57.4756156369817 | 60.2308506320407 |
| 57.4756350953815 | 60.2307437181989 |
| 57.4756420412206 | 60.2304702272709 |
| 57.47570333259 | 60.230244507801 |

| | |
|---|---|
| 57.4757999117708 | 60.230018960846 |
| 57.4758418767755 | 60.2298704857442 |
| 57.4758421225645 | 60.229634630628 |
| 57.475874775115 | 60.2293410950627 |
| 57.4759264871996 | 60.229157162981 |
| 57.4759585544994 | 60.2290858124873 |
| 57.4760069916852 | 60.2289315333362 |
| 57.4760684148932 | 60.2286106331622 |
| 57.4760719138701 | 60.2284856372423 |
| 57.4761136107485 | 60.2284621710891 |
| 57.4761299101399 | 60.2283017335278 |
| 57.4762006316799 | 60.2281355596162 |
| 57.4762749408997 | 60.2278445555064 |
| 57.4762719154754 | 60.2277611983991 |
| 57.4761437789164 | 60.2276353972257 |
| 57.4760832156205 | 60.2274744204105 |
| 57.4760773143643 | 60.2272006967575 |
| 57.4760813851614 | 60.2271445366947 |
| 13 | |
| 57.437467 | 60.1905041 |
| 57.4375288883286 | 60.1905631462878 |
| 14 | |
| 57.43837510856 | 60.1917352157198 |
| 57.4382462701478 | 60.1918732507989 |
| 57.4380300257772 | 60.1921331715072 |
| 57.4377644503879 | 60.1925029607732 |
| 57.4375670156021 | 60.1928032425775 |
| 57.4374261145373 | 60.1930552875512 |
| 57.4373389729796 | 60.1932510942258 |
| 57.4372706007986 | 60.1934443091528 |
| 57.4371339267564 | 60.1938470547855 |
| 57.4368743565504 | 60.1946146280394 |
| 57.436742219316 | 60.1947381540175 |
| 57.4361822514484 | 60.194832685449 |
| 57.4346021264583 | 60.1950995076603 |
| 57.4343491304544 | 60.1951421297973 |
| 57.4341670992987 | 60.1958614940716 |
| 57.4341511252196 | 60.1959313577968 |
| 57.4340973047538 | 60.1961164506747 |
| 57.4340885605762 | 60.1961460516366 |
| 57.4340725318176 | 60.1961854466763 |
| 57.4340567731956 | 60.1962241767858 |
| 57.4339962567478 | 60.1967625392013 |
| 57.4335597432512 | 60.1969422699345 |
| 57.4336069290234 | 60.197520348094 |
| 57.4346540350445 | 60.1971104789329 |
| 57.4366538451052 | 60.196312273155 |
| 57.4379917202874 | 60.1959594382121 |
| 57.4396923116973 | 60.1954907866731 |
| 57.4398449630897 | 60.1954878944941 |
| 57.4417700775943 | 60.1959175026011 |
| 57.4425133564843 | 60.1961739165076 |
| 57.4429390789093 | 60.1963168312239 |
| 57.4432967533054 | 60.1956701030811 |
| 57.4433998279771 | 60.1951827024547 |
| 15 | |
| 57.5170861 | 60.2131297 |
| 57.5169951 | 60.2127137 |
| 57.5167541 | 60.2051227 |
| 16 | |

| | |
|---|---|
| 57.5079133276299 | 60.2563865050309 |
| 57.5080466038049 | 60.2589397526713 |
| 57.5079053344076 | 60.261331610642 |
| 57.507577643106 | 60.262159186323 |
| 57.507882989771 | 60.2643622659132 |
| 57.5077867611332 | 60.2658751721439 |
| 57.5078806406864 | 60.2680445041583 |
| 57.508134073142 | 60.2724016186481 |
| 57.5082102389412 | 60.2737117019311 |
| 57.5090163513005 | 60.2742923738009 |
| 57.5104519565245 | 60.2737811278617 |
| 57.5120738157769 | 60.2732034045595 |
| 57.5152692897215 | 60.2553844243025 |
| 57.5149354840541 | 60.2546949158953 |
| 57.514316059678 | 60.2529372691271 |
| 57.5141258637504 | 60.2517134824995 |
| 57.5124724102244 | 60.2482664268449 |
| 57.5155648860672 | 60.2419588627768 |
| 57.5144195567239 | 60.2365835061005 |
| 57.5114303249012 | 60.231582245736 |
| 57.512955 | 60.2321877 |
| 57.5149306 | 60.2217944 |
| 17 | |
| 57.4816778806199 | 60.2382934134063 |
| 57.4816789 | 60.2383004 |
| 57.4816834 | 60.2384789 |
| 57.4829911 | 60.2417477 |
| 57.4841100526546 | 60.250141635164 |
| 57.4840487966043 | 60.2512001140037 |
| 57.4839452633194 | 60.253277042364 |
| 57.4840618225835 | 60.2534947589762 |
| 57.4840275197285 | 60.2540527480234 |
| 57.4838770582015 | 60.254144939724 |
| 57.4837063169258 | 60.2564385398704 |
| 57.4840222695715 | 60.2572775891051 |
| 57.4838965403943 | 60.2563572519895 |
| 57.4840416167401 | 60.2543862672402 |
| 57.4841834257707 | 60.2544252373107 |
| 57.4842875888675 | 60.2531984148906 |
| 57.4841178360201 | 60.2531706315477 |
| 57.48423705608 | 60.251094364052 |
| 57.4842724 | 60.2513595 |
| 57.4902041 | 60.2512767 |
| 57.4923667751792 | 60.2507067476703 |
| 18 | |
| 57.4960993986023 | 60.2592605128899 |
| 57.4961546200674 | 60.2592609951724 |
| 57.4962958689323 | 60.259311835071 |
| 57.4964037352523 | 60.2593504766136 |
| 57.4964014550361 | 60.258897019653 |
| 19 | |
| 57.4633851928742 | 60.2920235095611 |
| 57.4645443202175 | 60.2926828579252 |
| 57.4654140998398 | 60.2931721921769 |
| 57.46681109586 | 60.2939638431156 |
| 57.4686362670771 | 60.2949620602494 |
| 57.4691533968906 | 60.2952328270198 |
| 57.4697594881924 | 60.2955613601247 |
| 57.4704568589712 | 60.2959098488711 |
| 57.471095953965 | 60.296257959409 |

| | |
|---|---|
| 57.4714902579381 | 60.296475771013 |
| 57.4716770904144 | 60.2965811925371 |
| 57.4717763149371 | 60.2966253595549 |
| 57.471822423205 | 60.2966485028964 |
| 57.471831678898 | 60.2966448985518 |
| 57.4718338707203 | 60.2965800806282 |
| 57.471836058605 | 60.2965172626503 |
| 57.4718407951169 | 60.296206630949 |
| 57.4718430646764 | 60.2961018139041 |
| 57.471845382199 | 60.2959723307458 |
| 57.4718497272407 | 60.2958160281 |
| 57.4718522483913 | 60.2955817139515 |
| 57.4718587848727 | 60.295406426087 |
| 57.4718600575252 | 60.2952597693366 |
| 57.4718675146265 | 60.2951188205483 |
| 57.471867699643 | 60.29502348934 |
| 57.4718670038693 | 60.2948729860938 |
| 57.4718630767019 | 60.2947681275141 |
| 57.4718514948815 | 60.2946747177493 |
| 57.4718377211924 | 60.294600293225 |
| 57.4718183655353 | 60.2945334981026 |
| 57.4717856492884 | 60.2944571140495 |
| 57.4717519233542 | 60.294392056593 |
| 57.4717191776766 | 60.2943308390728 |
| 57.4716997851225 | 60.2942830437994 |
| 57.4716957614165 | 60.2942278510903 |
| 57.4717010505512 | 60.2941858869162 |
| 57.471711430509 | 60.294111623746 |
| 57.4717238608131 | 60.29404504075 |
| 57.4717332713344 | 60.2939612711649 |
| 57.4717345033624 | 60.2938812804041 |
| 57.471725837993 | 60.2938117236664 |
| 57.4717203722678 | 60.2937591880118 |
| 57.4716999312679 | 60.293696219614 |
| 57.4716764373224 | 60.293633230994 |
| 57.4716385731549 | 60.2935719802667 |
| 57.4716016818806 | 60.2935184026691 |
| 57.4715689963279 | 60.2934723529839 |
| 57.4715351466801 | 60.293424629014 |
| 57.471493216092 | 60.2933766848128 |
| 57.4714409816112 | 60.2933171725605 |
| 57.47138864222 | 60.2932654929395 |
| 57.4713580217801 | 60.293219457452 |
| 57.4713452329403 | 60.2931927065549 |
| 57.4713417548867 | 60.2931336848792 |
| 57.471337888494 | 60.2929964958369 |
| 57.4713423196387 | 60.2928401955893 |
| 57.4713455702632 | 60.2927373862234 |
| 57.4713529476949 | 60.2926364374476 |
| 57.4713664620835 | 60.2925660285348 |
| 57.4713942606582 | 60.2924918808234 |
| 57.4714449300135 | 60.2923378859347 |
| 57.4714676323947 | 60.2922522044426 |
| 57.4714934991571 | 60.29215521064 |
| 57.4715203682479 | 60.2920505567981 |
| 57.4715410618052 | 60.2919821947068 |
| 57.4715627178089 | 60.2919270053236 |
| 57.4715885367621 | 60.2918548436353 |
| 57.4716246212736 | 60.2917674164737 |
| 57.4716621575357 | 60.2917189981259 |

| | |
|---|---|
| 57.4717053340636 | 60.2916792834138 |
| 57.4717439165365 | 60.2916472048905 |
| 57.4717861289302 | 60.2915951504606 |
| 57.4718026411392 | 60.2915532597675 |
| 57.4718501812971 | 60.2913915746688 |
| 57.47187081751 | 60.2913060447074 |
| 57.471904999125 | 60.2911804374644 |
| 57.471940060078 | 60.2910645023651 |
| 57.4719649420355 | 60.2909655000155 |
| 57.4719835297351 | 60.2909181225118 |
| 57.472013341685 | 60.2908706520549 |
| 57.472049363858 | 60.2908155556915 |
| 57.4720864523842 | 60.2907662995373 |
| 57.4721111861845 | 60.2906977955322 |
| 57.4721236790711 | 60.2906445443689 |
| 57.4721350843391 | 60.290549452787 |
| 57.4721455411571 | 60.2904808548745 |
| 57.4721580095239 | 60.290393270146 |
| 57.4721868735353 | 60.2903247928364 |
| 57.4722312828072 | 60.2902032506241 |
| 57.4722581502781 | 60.2900985932379 |
| 57.4722654894878 | 60.2900166411991 |
| 57.4722677102063 | 60.2899348222886 |
| 57.4722699419512 | 60.2898471700983 |
| 57.4722701843672 | 60.2897195048244 |
| 57.4722774980278 | 60.2896508858728 |
| 57.4722992070816 | 60.2895671942866 |
| 57.472329087116 | 60.2894835559888 |
| 57.4723559786941 | 60.2894132314202 |
| 57.4723653248572 | 60.2893617922565 |
| 57.4723613602674 | 60.2892742660167 |
| 57.4723593818965 | 60.289228419588 |
| 57.4723513948976 | 60.2891312004309 |
| 57.4723627378173 | 60.2890684408474 |
| 57.4723905736554 | 60.2890209555099 |
| 57.472428641934 | 60.2889755368257 |
| 57.4724574329634 | 60.2889452243387 |
| 57.4724873232415 | 60.2889034188842 |
| 57.472511003383 | 60.2888692396197 |
| 57.4725264406543 | 60.2888255065193 |
| 57.4725450527606 | 60.2887647939121 |
| 57.4725502972297 | 60.2886979941315 |
| 57.4725462802148 | 60.2886379674299 |
| 57.4725340848926 | 60.2885817208751 |
| 57.472522424832 | 60.28852731119 |
| 57.472501916383 | 60.2884986775052 |
| 57.4724722513863 | 60.2884688176044 |
| 57.4724415425542 | 60.2884211175186 |
| 57.4724169200271 | 60.2883837904849 |
| 57.4723908844155 | 60.2883339542529 |
| 57.472379676665 | 60.2882777144589 |
| 57.472378832652 | 60.2882015419675 |
| 57.4723881136738 | 60.2881367686452 |
| 57.4723954622915 | 60.2880491492939 |
| 57.4724028645212 | 60.2879806970198 |
| 57.4724019487483 | 60.2878948573065 |
| 57.4724021028835 | 60.2878130245594 |
| 57.4724052399069 | 60.2877683780164 |
| 57.4724073609684 | 60.2877387249545 |
| 57.4724197449334 | 60.2876949717022 |

| | |
|---|---|
| 57.4724434285121 | 60.2876587917302 |
| 57.4724619720047 | 60.2876342451334 |
| 57.4725092221526 | 60.2876240513853 |
| 57.4725636252079 | 60.2876300708011 |
| 57.4725944093044 | 60.2876379371258 |
| 57.4726170098175 | 60.2876524171439 |
| 57.4726461472367 | 60.287676439678 |
| 57.4726661133577 | 60.2877070695219 |
| 57.4726937657788 | 60.2877567495011 |
| 57.4727198198207 | 60.2877969190546 |
| 57.4727469711243 | 60.2878265956334 |
| 57.4727721755718 | 60.2878410927257 |
| 57.4728075248995 | 60.2878564890188 |
| 57.4728542108854 | 60.2878597920366 |
| 57.4728932812224 | 60.2878542121437 |
| 57.4729332617175 | 60.2878421380181 |
| 57.472973368099 | 60.2878108976202 |
| 57.4730032379155 | 60.287779757416 |
| 57.4730330414657 | 60.2877361164526 |
| 57.4730659968045 | 60.2876876624122 |
| 57.4730963462862 | 60.2876401914135 |
| 57.4731200546204 | 60.2875908439077 |
| 57.4731479184293 | 60.2875281895971 |
| 57.473165413233 | 60.287488301937 |
| 57.4731963659403 | 60.2874065003009 |
| 57.473214015028 | 60.2873322792612 |
| 57.4732305793707 | 60.2872618845678 |
| 57.4732388540447 | 60.2872067699265 |
| 57.4732404431114 | 60.2871734459459 |
| 57.4732267619882 | 60.2870951885959 |
| 57.4732176332852 | 60.287031294468 |
| 57.473214662639 | 60.2869874407299 |
| 57.4732269963046 | 60.2869703533369 |
| 57.473253244227 | 60.2869551892713 |
| 57.4732917088096 | 60.2869374374139 |
| 57.4733236261067 | 60.2869156430771 |
| 57.4733411241555 | 60.2868739215652 |
| 57.4733525594943 | 60.2868091601259 |
| 57.473356800535 | 60.2867501856919 |
| 57.4733620651791 | 60.2866720505889 |
| 57.4733606280485 | 60.2866243731549 |
| 57.4733535536988 | 60.286566159013 |
| 57.4733485282976 | 60.2865166250493 |
| 57.4733490967957 | 60.2864527934129 |
| 57.4733632546166 | 60.2864205504037 |
| 57.4733817981784 | 60.2863958358936 |
| 57.4734095865276 | 60.2863731810432 |
| 57.4734445011131 | 60.2863810731329 |
| 57.473475274676 | 60.2863946053915 |
| 57.4735183284702 | 60.2864195506167 |
| 57.4735542379367 | 60.2864236157188 |
| 57.4735871122742 | 60.2864181608954 |
| 57.4736251440456 | 60.2863917385218 |
| 57.4736580720397 | 60.2863576162116 |
| 57.4736940884946 | 60.2863045129879 |
| 57.4737185183798 | 60.2862531683837 |
| 57.4737416696509 | 60.2862133159494 |
| 57.4737572029609 | 60.2861657473883 |
| 57.4737768124001 | 60.2860992042374 |
| 57.4737933866456 | 60.2860231410606 |

| | |
|---|---|
| 57.4738089980495 | 60.2859337377044 |
| 57.4738142372846 | 60.2858689352717 |
| 57.4738194870678 | 60.2857984659741 |
| 57.4738192852204 | 60.2857622964281 |
| 57.4738132721075 | 60.2857125889196 |
| 57.4738041069378 | 60.2856678613771 |
| 57.4737898382461 | 60.2856152673788 |
| 57.4737755533654 | 60.2855713403526 |
| 57.4737561174381 | 60.2854968789796 |
| 57.4737534153232 | 60.2854531931218 |
| 57.4737617286619 | 60.2853769099779 |
| 57.4737674277494 | 60.2853061102489 |
| 57.4737711973954 | 60.2852587991106 |
| 57.4737724053596 | 60.2852369726049 |
| 57.4737749135514 | 60.2851919867912 |
| 57.4737765862912 | 60.2851616629017 |
| 57.4737756152352 | 60.2851044875754 |
| 57.473762619212 | 60.285043401642 |
| 57.4737469069125 | 60.2849461301627 |
| 57.4737214459945 | 60.2848279621152 |
| 57.4736993939492 | 60.2847114827959 |
| 57.4736800720785 | 60.2846236889016 |
| 57.4736606956413 | 60.2845168940037 |
| 57.4736547278334 | 60.2844425195739 |
| 57.4736544422736 | 60.2844070851789 |
| 57.4738963 | 60.2846032 |
| 57.4739869519122 | 60.2841233466784 |
| 57.4740325844821 | 60.2841472551205 |
| 57.4740595120776 | 60.2841527607463 |
| 57.4741019134976 | 60.2841423644162 |
| 57.4741327419955 | 60.2841263938469 |
| 57.4741442881582 | 60.2840979661049 |
| 57.4741521094033 | 60.2840445132378 |
| 57.4741560535271 | 60.2839997027206 |
| 57.4741522585731 | 60.2839640099439 |
| 57.4741474527452 | 60.2839408113806 |
| 57.4741398769567 | 60.2839102614274 |
| 57.4741312134749 | 60.283885204833 |
| 57.4741197831148 | 60.2838511301296 |
| 57.4741053124826 | 60.2838102023673 |
| 57.4740967523485 | 60.2837778127707 |
| 57.4740910784945 | 60.2837384412388 |
| 57.4740979054027 | 60.2836884822128 |
| 57.4741124278505 | 60.2836529062974 |
| 57.4741394414979 | 60.2836119096842 |
| 57.4741704155193 | 60.2835657713071 |
| 57.4741810537764 | 60.2835426711934 |
| 57.4741858558822 | 60.2835193672068 |
| 57.4741906709266 | 60.2834890629201 |
| 57.474191850723 | 60.2834337341247 |
| 57.4741852056874 | 60.2833853558772 |
| 57.4741698342163 | 60.283345922571 |
| 57.4741496038238 | 60.2833119586582 |
| 57.4741418145127 | 60.2833036029868 |
| 57.4743454595406 | 60.282225636283 |
| 57.4743624528764 | 60.2822182495747 |
| 57.4743932743885 | 60.2822059441127 |
| 57.4744337103447 | 60.2821900326508 |
| 57.4744703082401 | 60.282161596074 |
| 57.4744896560272 | 60.2821385505273 |

| | |
|---|---|
| 57.4744934634261 | 60.2821189067557 |
| 57.4745012412578 | 60.2820886207927 |
| 57.4744994410857 | 60.2820421065023 |
| 57.4744956256746 | 60.2820172474721 |
| 57.474482229192 | 60.2819778269075 |
| 57.4744649453308 | 60.2819527159827 |
| 57.4744572792694 | 60.2819221656063 |
| 57.4744573086531 | 60.2819061648159 |
| 57.4744718309042 | 60.2818704211684 |
| 57.4744902138792 | 60.2818348685899 |
| 57.4744998674767 | 60.2818099280979 |
| 57.4745018350853 | 60.2817652710958 |
| 57.4744980165612 | 60.2817420788437 |
| 57.4744828294616 | 60.2816508105255 |
| 57.4744743011752 | 60.2816007535501 |
| 57.4744714541718 | 60.2815587011815 |
| 57.4744940484429 | 60.2814391015418 |
| 57.4745024739 | 60.2814169201197 |
| 57.4745287046515 | 60.2813617489223 |
| 57.4745642969083 | 60.2812939692495 |
| 57.4745914255222 | 60.2812388035359 |
| 57.4746194816232 | 60.2811674758664 |
| 57.4746379135095 | 60.2811050879985 |
| 57.4746562458156 | 60.2810480331278 |
| 57.4746736963369 | 60.2809821387184 |
| 57.4746863245893 | 60.2809017128894 |
| 57.4746894053272 | 60.2808373946328 |
| 57.4746896596396 | 60.280698220197 |
| 57.4746839702189 | 60.2806176789781 |
| 57.4746803785089 | 60.2805193164494 |
| 57.4746853002007 | 60.2804301747449 |
| 57.4746959771091 | 60.2803855721894 |
| 57.4747249373313 | 60.2803105824287 |
| 57.4747539869968 | 60.2802357597895 |
| 57.4747753145375 | 60.2801608885393 |
| 57.474787003141 | 60.2800537877745 |
| 57.4747930086806 | 60.2799609856256 |
| 57.4748066825411 | 60.2798483968084 |
| 57.474827968881 | 60.2797466897265 |
| 57.4748357816135 | 60.2796969018135 |
| 57.4748542130757 | 60.2796343461583 |
| 57.4748696453262 | 60.2795916064198 |
| 57.4748735942308 | 60.2795432943274 |
| 57.4748697946845 | 60.2795094347547 |
| 57.4748638166897 | 60.2794817846243 |
| 57.4753672678272 | 60.2768168358706 |
| 57.4753751765464 | 60.2768095337308 |
| 57.4754041502163 | 60.2767758767605 |
| 57.4754195560623 | 60.2767473029172 |
| 57.4754331178665 | 60.2766955489486 |
| 57.4754409587595 | 60.2766794293609 |
| 57.475459333626 | 60.2765975357692 |
| 57.4754999835244 | 60.2764619416186 |
| 57.4755241854445 | 60.2763852509094 |
| 57.4755571353361 | 60.276287278842 |
| 57.4755813437179 | 60.2762069209355 |
| 57.4755987022173 | 60.2761408553139 |
| 57.4756152424127 | 60.2760804517729 |
| 57.4756239551945 | 60.2760286673778 |
| 57.4756336622244 | 60.2759732220806 |

| | |
|---|---|
| 57.475635746183 | 60.2759125626182 |
| 57.4756425732713 | 60.2758607665338 |
| 57.4756474568088 | 60.2757911234578 |
| 57.4756600979593 | 60.2757518643152 |
| 57.4756774819684 | 60.2757216352015 |
| 57.4756986309642 | 60.275694929575 |
| 57.4757217520942 | 60.2756700695686 |
| 57.4757401270674 | 60.275638012957 |
| 57.4757652843405 | 60.2755791621372 |
| 57.4757903642949 | 60.2755133100801 |
| 57.475803014881 | 60.275468716893 |
| 57.4758117146191 | 60.2754240993752 |
| 57.475818541507 | 60.2753723029503 |
| 57.4758224917698 | 60.2753223223349 |
| 57.4758303666725 | 60.2752366956569 |
| 57.4758275634873 | 60.275197341232 |
| 57.4758131293222 | 60.27518475132 |
| 57.4757755964141 | 60.2751845207176 |
| 57.4757332275356 | 60.2751770930514 |
| 57.4756801737125 | 60.2751605119752 |
| 57.4759961 | 60.2734882 |
| 57.4729029406637 | 60.269692524167 |
| 57.4728762812779 | 60.2696269451097 |
| 57.472709345116 | 60.2693236076784 |
| 57.4725191371298 | 60.2690288007055 |
| 57.4722685433068 | 60.268655969747 |
| 57.4721896463086 | 60.2685863325636 |
| 57.4720232506354 | 60.2684363412363 |
| 57.4716437923652 | 60.2680694194026 |
| 57.4715113788174 | 60.2679476341218 |
| 57.4714254851353 | 60.2678736250889 |
| 57.4712663917467 | 60.2677583492586 |
| 57.4711757165788 | 60.2676973123968 |
| 57.4710316859278 | 60.2675949604334 |
| 57.4709771066783 | 60.2675343052196 |
| 57.4708842239095 | 60.267451590436 |
| 57.4708347439809 | 60.2674643401452 |
| 57.4704119 | 60.2671367 |
| 57.4682887 | 60.26748 |
| 57.4663014471374 | 60.2668524849426 |
| 57.4662402004565 | 60.2667924848313 |
| 57.4661805990079 | 60.2667279763842 |
| 57.4661240902036 | 60.2666926482179 |
| 57.4660644386745 | 60.2666573015909 |
| 57.465999236048 | 60.2666125905416 |
| 57.4659545437214 | 60.2665983289203 |
| 57.4658416160165 | 60.2664751832386 |
| 57.4657286382248 | 60.2663811995029 |
| 57.4656407621188 | 60.2663106935423 |
| 57.4655466305023 | 60.2662226542286 |
| 57.4654430706784 | 60.2661345597944 |
| 57.4653113261271 | 60.2660404675657 |
| 57.4653106729455 | 60.2660399786308 |
| 57.4622878 | 60.2622444 |
| 57.4605797 | 60.2574378 |
| 57.4567477 | 60.2606136 |
| 57.4566546295888 | 60.2611281981762 |
| 57.4565857460927 | 60.2611886254932 |
| 57.4562271977606 | 60.2631157173272 |
| 57.4561848941054 | 60.2633350419178 |

| | |
|---|---|
| 57.4561757586797 | 60.2633743048681 |
| 57.4561477769565 | 60.2635137473996 |
| 57.4558931749412 | 60.2648601635912 |
| 57.4558793769454 | 60.264895233729 |
| 57.4558190099663 | 60.2649633493658 |
| 57.4556442206463 | 60.2651522389766 |
| 57.4554955298117 | 60.2653066291795 |
| 57.4556875325708 | 60.2659226448453 |
| 57.4556797460687 | 60.265960248649 |
| 57.4550286354137 | 60.269358816167 |
| 57.4550236511225 | 60.2693851073202 |
| 57.4549055634026 | 60.2700101049076 |
| 57.4548719924483 | 60.2702094755799 |
| 57.4549818950608 | 60.2703769607577 |
| 57.454947 | 60.2705699 |
| 57.4552243655513 | 60.2707464716576 |
| 57.4553879156666 | 60.2709957125039 |
| 57.4576870758738 | 60.2745001788552 |
| 57.4582572437887 | 60.2753665063051 |
| 57.459299675168 | 60.2769561862879 |
| 57.4596652938714 | 60.2775149246584 |
| 57.4598107166698 | 60.2777372517426 |
| 57.4599080531776 | 60.2778859730238 |
| 57.4600399591833 | 60.2780847268035 |
| 57.4603771418282 | 60.2781286437134 |
| 57.460590164597 | 60.2781594595054 |
| 57.4607565061311 | 60.2781841536786 |
| 57.4610252856907 | 60.2782174831098 |
| 57.4611446657693 | 60.2782420521728 |
| 57.4612067935887 | 60.2782469375033 |
| 57.4613622027748 | 60.27825923477 |
| 57.4616125508616 | 60.2783057800388 |
| 57.4622244526104 | 60.2788219497559 |
| 57.4623074548706 | 60.278902446032 |
| 57.4623350678553 | 60.2789262786758 |
| 57.4632828062659 | 60.2797310004455 |
| 57.4639485805457 | 60.2802948785335 |
| 57.4642075913061 | 60.2805144575981 |
| 57.4642693531853 | 60.2805721667612 |
| 57.4643619778424 | 60.2806440672395 |
| 57.4644621123871 | 60.2807338448905 |
| 57.4645429888461 | 60.2807976738831 |
| 57.4679363804304 | 60.2830289442374 |
| 57.4679224904167 | 60.2843723648631 |
| 57.4679067319459 | 60.2858912518415 |
| 20 | |
| 57.4436615 | 60.3302809 |
| 57.4419432 | 60.3292338 |
| 21 | |
| 57.4046094 | 60.3591148 |
| 57.4058393 | 60.3670799 |
| 57.4079384 | 60.3705131 |
| 57.4083838778627 | 60.3708044490445 |
| 22 | |
| 57.390778447619 | 60.4135117676536 |
| 57.393901 | 60.4085285 |
| 57.3964077 | 60.4008038 |
| 57.3977951 | 60.3910362 |
| 57.3974899 | 60.3847534 |
| 57.3967962 | 60.3766339 |

| | |
|---|---|
| 57.3938177 | 60.3738701 |
| 57.3896734 | 60.3785221 |
| 57.3859798832955 | 60.3868836399227 |
| 23 | |
| 57.4010190865303 | 60.4715788271234 |
| 57.4010751452659 | 60.4711677669528 |
| 57.4017084180972 | 60.4667777924344 |
| 57.4021446133446 | 60.4638691273934 |
| 57.4023646008079 | 60.4624744270403 |
| 57.4026756812053 | 60.4610622643992 |
| 57.4032223877191 | 60.4599197045715 |
| 57.4041338107207 | 60.4580896169087 |
| 57.4046610074493 | 60.4571686770873 |
| 57.404588616053 | 60.457034952475 |
| 57.4041356570059 | 60.456294628201 |
| 57.4039903798426 | 60.4560406563296 |
| 57.403594547063 | 60.4553490636932 |
| 57.4033497050041 | 60.4549214911846 |
| 57.4032844319972 | 60.4548073177514 |
| 57.402098384058 | 60.4573580241124 |
| 57.4012717159657 | 60.4591116219617 |
| 57.4004006714588 | 60.4609458195332 |
| 57.399872202778 | 60.4621099388651 |
| 57.3997912306322 | 60.4619107545318 |
| 57.3996143264382 | 60.4614736304925 |
| 57.3990262320679 | 60.4600224203304 |
| 57.3976448305332 | 60.4565859453194 |
| 57.3972061059592 | 60.4551601572747 |
| 57.3971398217656 | 60.454941538145 |
| 57.3970665927632 | 60.4549560331228 |
| 57.3964490958876 | 60.4550897710906 |
| 57.3961199511341 | 60.4551606547223 |
| 57.3960642394057 | 60.4551728472034 |
| 57.3957818186468 | 60.4552340991079 |
| 57.3954449421081 | 60.4553078886475 |
| 57.3953954307688 | 60.4553186522096 |
| 57.3953458307065 | 60.4553290821269 |
| 24 | |
| 57.5009663566838 | 60.5704219940223 |
| 57.5016686 | 60.5715321 |
| 57.5044834221067 | 60.5673591570955 |
| 57.5048299418756 | 60.5675580264107 |
| 57.5051394144359 | 60.5670869705336 |
| 57.5049627107157 | 60.5666051392384 |
| 57.5107971 | 60.5574129 |
| 57.510336 | 60.5544539 |
| 57.5078014 | 60.5475445 |
| 57.5076740954314 | 60.5475536220074 |
| 57.507605701909 | 60.5442095549422 |
| 57.5071284261876 | 60.5443075412795 |
| 57.5070408072529 | 60.5443255424943 |
| 57.5069791574508 | 60.5443387229114 |
| 57.5069710712568 | 60.5443399482582 |
| 57.5069207478717 | 60.5443499451492 |
| 57.5068639544849 | 60.5443611891924 |
| 25 | |
| 57.4664025533951 | 60.6583557969355 |
| 57.4664221191176 | 60.6584207499772 |
| 57.4664292024755 | 60.6584415314299 |
| 57.4664570003628 | 60.6585239818509 |

| | |
|---|---|
| 57.4664816100546 | 60.6585972140181 |
| 57.4665208304467 | 60.6587130166326 |
| 57.4665789862538 | 60.6585255297744 |
| 57.466931 | 60.6588764 |
| 57.4732773 | 60.6548796 |
| 57.4818235 | 60.6511634 |
| 57.4819420278721 | 60.6507293440045 |
| 57.4822387493888 | 60.6505740152622 |
| 57.4822516045368 | 60.6505332140876 |
| 57.4823677314442 | 60.649943109816 |
| 57.4823827304814 | 60.6498668328545 |
| 57.4824020548417 | 60.6497684534217 |
| 57.4824095470466 | 60.6497223957326 |
| 57.4824368533633 | 60.6496071417992 |
| 57.4830512980314 | 60.6470158846169 |
| 57.4834773744325 | 60.6451068151597 |
| 57.483791 | 60.6439583 |
| 57.4838070104094 | 60.643718875734 |
| 57.4838394186034 | 60.6435899123903 |
| 57.4841156211302 | 60.6420423568265 |
| 57.4846419242326 | 60.6385824592103 |
| 57.4847647850979 | 60.6377876465705 |
| 57.4850844564599 | 60.6357200122864 |
| 57.4864124926145 | 60.6273045034163 |
| 57.4866401697079 | 60.625957204422 |
| 57.4862407047501 | 60.6254980714987 |
| 57.4859871590556 | 60.6252544913372 |
| 57.4853665248035 | 60.6245989958177 |
| 57.4843768939386 | 60.623535097141 |
| 57.4847483419486 | 60.6220973969333 |
| 57.4846618149186 | 60.622030354675 |
| 57.4846183291868 | 60.6219963300153 |
| 57.4846016891083 | 60.6219827319576 |
| 57.4845630337699 | 60.6219527842925 |
| 57.4845356523971 | 60.621931682544 |
| 57.4845193714624 | 60.6219180901571 |
| 57.4844735549943 | 60.6218831957303 |
| 57.4841088871994 | 60.6216143761055 |
| 26 | |
| 57.4486718480169 | 60.7767975871928 |
| 57.4486917340591 | 60.7767512127076 |
| 57.4487596160122 | 60.7765959874291 |
| 57.4487638075489 | 60.7765854103513 |
| 57.4487862180965 | 60.7765297221152 |
| 57.4488148373204 | 60.7764601639654 |
| 57.4495372 | 60.7749769 |
| 57.44940171568 | 60.774641082208 |
| 57.4484455405598 | 60.7715855275688 |
| 57.4482367031202 | 60.7709055059821 |
| 57.4482062007868 | 60.7708063011972 |
| 57.4480565080651 | 60.7706654446987 |
| 57.4473250985199 | 60.7690332847689 |
| 57.4476839233529 | 60.7665242680521 |
| 57.4481004642904 | 60.7637406672032 |
| 57.4483625556674 | 60.7616469102226 |
| 57.4485105285604 | 60.7604860028672 |
| 57.4491264173284 | 60.7557551291344 |
| 57.4490245920947 | 60.7557338997822 |
| 57.4490463 | 60.7555705 |
| 57.4483940732537 | 60.7555122624634 |

| | |
|---|---|
| 57.4483856171907 | 60.7546124027885 |
| 57.4483866319627 | 60.7541895189517 |
| 57.4483868139459 | 60.7540925828098 |
| 57.4483871867914 | 60.753945348322 |
| 57.4483866489479 | 60.7536555184681 |
| 57.4483811455923 | 60.7534508735682 |
| 57.4483809501051 | 60.7525192834746 |
| 57.4483809449203 | 60.7524073531066 |
| 57.4483807813636 | 60.7515170713174 |
| 57.4481501914523 | 60.7515161564004 |
| 57.4480354800698 | 60.7515237883419 |
| 57.447889600525 | 60.7515272734343 |
| 57.4478898 | 60.7513918 |
| 27 | |
| 57.5941051 | 60.0488802 |
| 57.5925703 | 60.0493111 |
| 57.5916957 | 60.0495675 |
| 57.5905123 | 60.049383 |
| 57.5907412 | 60.0574537 |
| 57.5919912 | 60.0578308 |
| 57.5925687392879 | 60.0580050575437 |
| 57.5926451842378 | 60.0581874175772 |
| 57.5927846189813 | 60.0583479762825 |
| 57.5928714400781 | 60.0584486604591 |
| 57.5930743799046 | 60.0581576215229 |
| 57.5931512 | 60.0581808 |
| 57.5938493181267 | 60.0573666755161 |
| 57.5938969116718 | 60.0574204739372 |
| 57.5940137233561 | 60.0575248438433 |
| 57.5941025230946 | 60.0575805468257 |
| 57.5941615146171 | 60.0575966121047 |
| 57.5942715096125 | 60.0575713833983 |
| 57.5943207687414 | 60.057579830254 |
| 57.5952534 | 60.0581425 |
| 57.5955098 | 60.0575876 |
| 57.5958995 | 60.0577024 |
| 57.5961098000001 | 60.0570187 |
| 57.5962947601456 | 60.0566331184952 |
| 57.596313667427 | 60.0566548522539 |
| 57.5963677171761 | 60.0567374750944 |
| 57.5964294878307 | 60.0568400003936 |
| 57.5964536375544 | 60.056915594489 |
| 57.5965048115292 | 60.0570413639213 |
| 57.5965568852315 | 60.0571313457115 |
| 57.5967321717928 | 60.0568433996524 |
| 57.5969071758369 | 60.0568017894404 |
| 57.5969833190179 | 60.0567872535196 |
| 57.5971232141663 | 60.0567601861348 |
| 57.5971752966048 | 60.0566839352189 |
| 57.5974434535417 | 60.0557892564956 |
| 57.5973429873561 | 60.0555673164243 |
| 57.5971418655183 | 60.0553453635639 |
| 57.5970748864076 | 60.0552274522984 |
| 57.5970674404669 | 60.0550540267644 |
| 57.5971233028584 | 60.054707351757 |
| 57.5970152907318 | 60.054533914338 |
| 57.5971592159253 | 60.0527882922087 |
| 57.59749 | 60.0503929 |
| 57.5969557000001 | 60.0493781 |
| 57.5941051 | 60.0488802 |

| | |
|---|---|
| 28 | |
| 57.5935435 | 60.1012059 |
| 57.5856738 | 60.1035882 |
| 57.5846313 | 60.107186 |
| 57.5808781 | 60.1105893 |
| 57.582468 | 60.122112 |
| 57.5827007170741 | 60.1219887614401 |
| 57.5827105294314 | 60.1220570884285 |
| 57.5978176781284 | 60.1144745756201 |
| 57.597676951396 | 60.1140573711919 |
| 57.5984417 | 60.1136523 |
| 57.5935435 | 60.1012059 |
| 29 | |
| 57.5103515038894 | 60.1568065246282 |
| 57.5099432750873 | 60.1568477119142 |
| 57.5096422623252 | 60.1568835385063 |
| 57.5092424714758 | 60.156927584952 |
| 57.5089186515639 | 60.1569633436503 |
| 57.5085066465696 | 60.1570101888404 |
| 57.5082587975877 | 60.1570376596082 |
| 57.5079304004754 | 60.1570707337463 |
| 57.5078641312197 | 60.1570740435726 |
| 57.5073028755941 | 60.1571401354944 |
| 57.5070390410649 | 60.1571705605994 |
| 57.5068244188909 | 60.1571934552887 |
| 57.5024253903996 | 60.1610784653962 |
| 57.4994431118431 | 60.1605834031418 |
| 57.4993834284157 | 60.161980255962 |
| 57.4993662825083 | 60.1623803325612 |
| 57.4993765472268 | 60.1626512308989 |
| 57.4993546368326 | 60.1626524978944 |
| 57.4992229310813 | 60.1626309109698 |
| 57.4991480216841 | 60.1629585878297 |
| 57.4991263834914 | 60.1629566864846 |
| 57.4990189107116 | 60.1629473487943 |
| 57.4989501509409 | 60.1646210213875 |
| 57.4993427611575 | 60.1646767891528 |
| 57.499261255018 | 60.1735185426457 |
| 57.4993355320517 | 60.1734991117493 |
| 57.4993258138518 | 60.1735202613035 |
| 57.4992258825368 | 60.1736965544074 |
| 57.4994298549872 | 60.173640700864 |
| 57.4994303795809 | 60.1735633119713 |
| 57.4994774398867 | 60.1734618952388 |
| 57.4997959239311 | 60.173378571295 |
| 57.5002936679056 | 60.1732593209807 |
| 57.5007590076164 | 60.1731289500091 |
| 57.5008726226235 | 60.1731001422416 |
| 57.5012278681778 | 60.1729789053306 |
| 57.5015064427757 | 60.1729381401156 |
| 57.5019473822412 | 60.1728759008923 |
| 57.5033704121783 | 60.1727775844567 |
| 57.5047378310045 | 60.172894598524 |
| 57.5048914631732 | 60.1728966150588 |
| 57.5052556059149 | 60.1719314665791 |
| 57.5053680299439 | 60.1716470835042 |
| 57.5061358853002 | 60.1696237606024 |
| 57.5064442599759 | 60.1688308603356 |
| 57.5068413973743 | 60.1677881634081 |
| 57.5071486893195 | 60.1669883890915 |

| | |
|---|---|
| 57.50739268287 | 60.1663730776255 |
| 57.5077878923938 | 60.1653543442174 |
| 57.5079779737395 | 60.1648699700646 |
| 57.5084297851118 | 60.163701231844 |
| 57.5086095046397 | 60.1632496745157 |
| 57.5088440427352 | 60.1626444613211 |
| 57.5089300708728 | 60.1624341818253 |
| 57.5090415249488 | 60.1622067952925 |
| 57.5092710873563 | 60.1617396925654 |
| 57.5095177813659 | 60.1612918221553 |
| 57.5097501289126 | 60.1609214816446 |
| 57.5100382902125 | 60.1604892408397 |
| 57.5102082730217 | 60.1602756984114 |
| 57.5103422849371 | 60.1601239436009 |
| 57.5105490935918 | 60.1598968271879 |
| 57.5108172639555 | 60.1596301834025 |
| 57.511153199373 | 60.1592911609334 |
| 57.5112940025884 | 60.15917612457 |
| 57.5114144021337 | 60.1590852191067 |
| 57.5113076477786 | 60.1588671694448 |
| 57.5110696220426 | 60.1583293938487 |
| 57.510773306981 | 60.1577003581341 |
| 57.5107126333918 | 60.1575645375764 |
| 57.5105153612842 | 60.1571403499455 |
| 57.5103515038894 | 60.1568065246282 |
| 30 | |
| 57.4190022 | 60.168579 |
| 57.4187335 | 60.1692777 |
| 57.4184013 | 60.1699311 |
| 57.4181852 | 60.1704757 |
| 57.4179187 | 60.1710731 |
| 57.4176895 | 60.1717114 |
| 57.4178894 | 60.1720563 |
| 57.4184254 | 60.1720458 |
| 57.4190149 | 60.1712278 |
| 57.4196919 | 60.169387 |
| 57.4199147 | 60.1694722 |
| 57.4199515 | 60.1691212 |
| 57.4197416 | 60.1689107 |
| 57.4195501 | 60.1690834 |
| 57.4190022 | 60.168579 |
| 31 | |
| 57.4713511044507 | 60.1737155702048 |
| 57.4708912619702 | 60.173731019191 |
| 57.4705866780437 | 60.1738306540933 |
| 57.470389112284 | 60.1739449813516 |
| 57.4703202780072 | 60.1739992458853 |
| 57.4704606245753 | 60.1744551970923 |
| 57.4705584543135 | 60.1747731803389 |
| 57.4715093196856 | 60.1779541773534 |
| 57.4727079611036 | 60.1786603651897 |
| 57.473094384043 | 60.1796699085649 |
| 57.4732957554889 | 60.1802261352578 |
| 57.4734481345174 | 60.1806600229595 |
| 57.4738552159217 | 60.1805226336039 |
| 57.4743972839438 | 60.1803573860096 |
| 57.4750573510807 | 60.1801803847254 |
| 57.4759277614086 | 60.1799551176684 |
| 57.4765818510555 | 60.1798272530289 |
| 57.4766691490019 | 60.1798080596709 |

| | |
|---|---|
| 57.4767291798553 | 60.1798472768089 |
| 57.4767493444691 | 60.1797975088097 |
| 57.478065001272 | 60.1795169528194 |
| 57.4780772961579 | 60.1775808579317 |
| 57.4781063508697 | 60.1772622418688 |
| 57.4783471060611 | 60.1757148219021 |
| 57.4775435581282 | 60.1754393625277 |
| 57.4772404293974 | 60.1753383125461 |
| 57.47708127938 | 60.1752859287053 |
| 57.4769601462515 | 60.175379693637 |
| 57.4769199782615 | 60.1754107269433 |
| 57.4766709656813 | 60.1755195554063 |
| 57.4766556067616 | 60.1755240033894 |
| 57.4764009353067 | 60.1755443010351 |
| 57.4760760307562 | 60.1754896836733 |
| 57.4759918442926 | 60.1754505584679 |
| 57.4755305823917 | 60.1752676319153 |
| 57.4749826128113 | 60.1750522453463 |
| 57.4729299339255 | 60.1742564025854 |
| 57.4724539495362 | 60.1740679566302 |
| 57.472263899236 | 60.1740268140703 |
| 57.4721519357447 | 60.1740189356504 |
| 57.4718298852743 | 60.1737998500332 |
| 57.4713511044507 | 60.1737155702048 |
| 32 | |
| 57.4096383859579 | 60.1964693034339 |
| 57.4096143976184 | 60.1967901585552 |
| 57.4094904405478 | 60.1984388355114 |
| 57.4094349461798 | 60.1991771972778 |
| 57.4092188 | 60.1990906 |
| 57.4091771 | 60.2004789 |
| 57.4097666 | 60.2053069 |
| 57.4119856 | 60.2059935 |
| 57.4149786999999 | 60.2070664 |
| 57.4181103 | 60.2068947 |
| 57.419312 | 60.2076887 |
| 57.4193657501229 | 60.2077057639873 |
| 57.4193583186629 | 60.2077378029503 |
| 57.4194795287021 | 60.2078183744338 |
| 57.4196319530679 | 60.2079258753713 |
| 57.4197315422861 | 60.2079908773326 |
| 57.4198540063374 | 60.2080737858657 |
| 57.4199391415447 | 60.2081365628512 |
| 57.4199573013968 | 60.2080476015661 |
| 57.4199753853444 | 60.2079474891292 |
| 57.4200112590825 | 60.207766901329 |
| 57.4200319409785 | 60.2076714597701 |
| 57.4200515014971 | 60.2075929521717 |
| 57.4204045 | 60.2070514 |
| 57.4205434 | 60.2058954 |
| 57.4201093 | 60.205264 |
| 57.4170241 | 60.2036761000001 |
| 57.4170923075964 | 60.2019865594526 |
| 57.4170928005906 | 60.2019817409318 |
| 57.4171492946325 | 60.201521834065 |
| 57.417158725541 | 60.2014448222777 |
| 57.4171746703658 | 60.2013270653087 |
| 57.4171930733683 | 60.2011810275829 |
| 57.4172277814062 | 60.2009159025432 |
| 57.4172389303358 | 60.2008285796647 |

| | |
|---|---|
| 57.4173503587864 | 60.1995496231073 |
| 57.4173724784189 | 60.1992962598823 |
| 57.4096383859579 | 60.1964693034339 |
| 33 | |
| 57.5472972568755 | 60.2259950516564 |
| 57.5472702219906 | 60.2260650652626 |
| 57.5470846009782 | 60.2265317939751 |
| 57.5469927390744 | 60.2267284194598 |
| 57.5468955127695 | 60.226908317279 |
| 57.546799848094 | 60.2272552284614 |
| 57.5467224265695 | 60.2273984786318 |
| 57.5466412866272 | 60.2276318933972 |
| 57.5466015721545 | 60.2277786656037 |
| 57.5464593501966 | 60.2280284818878 |
| 57.5464631345101 | 60.2278915560342 |
| 57.5464812194932 | 60.227801461161 |
| 57.5464668952039 | 60.2277713305614 |
| 57.5464290797288 | 60.2278446289288 |
| 57.5464324458353 | 60.2280049701772 |
| 57.5464340864838 | 60.2281152015218 |
| 57.5463276954179 | 60.2284253118017 |
| 57.546192881828 | 60.2285148360753 |
| 57.5461334783744 | 60.228614748275 |
| 57.5460523739608 | 60.2288214362196 |
| 57.5460037404464 | 60.2289247403017 |
| 57.5457591120031 | 60.2292041065745 |
| 57.5457338569507 | 60.2292841437019 |
| 57.5457032475474 | 60.229340774208 |
| 57.5455791181623 | 60.229493806456 |
| 57.5455035895065 | 60.2295669160501 |
| 57.5453903960635 | 60.2296064402303 |
| 57.5453526222195 | 60.2296496747192 |
| 57.5453111333186 | 60.2297797308386 |
| 57.5453125680696 | 60.2300335778375 |
| 57.545267472864 | 60.2301736355951 |
| 57.5451201919963 | 60.230189609763 |
| 57.5450338499402 | 60.2302893834819 |
| 57.5449672046331 | 60.2304293335153 |
| 57.5449168550133 | 60.2304758445457 |
| 57.5448324324995 | 60.2304887876732 |
| 57.5447174000306 | 60.2305583586978 |
| 57.5445571188526 | 60.2308748605961 |
| 57.5444849419948 | 60.2311149780625 |
| 57.5444539343659 | 60.2314488165566 |
| 57.5444371387395 | 60.2318896025604 |
| 57.54445842905 | 60.2320700642182 |
| 57.5444096533211 | 60.2322702163549 |
| 57.5443501120039 | 60.232463634411 |
| 57.544236565581 | 60.2327469593862 |
| 57.5441733594211 | 60.2329904558441 |
| 57.5441117791968 | 60.2333508557474 |
| 57.5440630595975 | 60.2335109259385 |
| 57.543901154752 | 60.2337038258607 |
| 57.5437017510219 | 60.2337495819839 |
| 57.5436173718323 | 60.2337324587348 |
| 57.5435185921314 | 60.2337386420612 |
| 57.5433535223838 | 60.2336376179913 |
| 57.5432332704469 | 60.2335902567419 |
| 57.5431903404415 | 60.2334731480093 |
| 57.5432191655746 | 60.2334098362895 |

| | |
|---|---|
| 57.543260508139 | 60.2333833251639 |
| 57.5432822806299 | 60.2332298029212 |
| 57.5432591333033 | 60.2330927546525 |
| 57.5432052974322 | 60.2330657666326 |
| 57.543149714068 | 60.2330053719285 |
| 57.5430725132101 | 60.2329916263782 |
| 57.5429466125611 | 60.233124587649 |
| 57.5428099658944 | 60.2332374555257 |
| 57.5426624376725 | 60.233423742654 |
| 57.5425798397121 | 60.2334166488331 |
| 57.5424990859981 | 60.2333761668733 |
| 57.5423966904452 | 60.233399031511 |
| 57.5423283427729 | 60.2334721627045 |
| 57.5423425009032 | 60.2336158420396 |
| 57.5423206114475 | 60.2338495129366 |
| 57.5422576266838 | 60.2339393687101 |
| 57.5422431289547 | 60.2340294681918 |
| 57.5422878153648 | 60.2341733011679 |
| 57.5423864978198 | 60.234233913368 |
| 57.5424347658942 | 60.2343844446924 |
| 57.5424075996708 | 60.2345412752023 |
| 57.5424182722222 | 60.2346114634958 |
| 57.5424450583251 | 60.2347151305861 |
| 57.5424144318376 | 60.2347817705683 |
| 57.5424196972734 | 60.2348652905517 |
| 57.5425865814175 | 60.234952967759 |
| 57.5426529387634 | 60.2350134190103 |
| 57.5427155675613 | 60.2351673649494 |
| 57.5426309586521 | 60.2353072061832 |
| 57.5426487455053 | 60.2354241877826 |
| 57.542621759261 | 60.2354574484731 |
| 57.5425284648539 | 60.2353968598908 |
| 57.5424638251881 | 60.2353898526803 |
| 57.5424439095794 | 60.2354999630398 |
| 57.5424455485954 | 60.2356068429528 |
| 57.542364614209 | 60.2356899253914 |
| 57.5422602507168 | 60.2358296636817 |
| 57.5422206101834 | 60.2359196345869 |
| 57.5421720494334 | 60.2359694833714 |
| 57.5421288515554 | 60.2360360578478 |
| 57.5420784801978 | 60.2360959162503 |
| 57.5420226377722 | 60.2362125215155 |
| 57.5419812650975 | 60.2362590665604 |
| 57.5419506279531 | 60.2363323837346 |
| 57.541914726348 | 60.2363221817255 |
| 57.5419074544936 | 60.236382259062 |
| 57.5419271691167 | 60.2364090770687 |
| 57.5419396167504 | 60.2364926328048 |
| 57.5418871831994 | 60.2367328228168 |
| 57.5418312562888 | 60.2369062006509 |
| 57.541818744784 | 60.2368660605376 |
| 57.5417917285421 | 60.2369193573219 |
| 57.5417772681926 | 60.2369827372572 |
| 57.541681818108 | 60.2371659309049 |
| 57.5416347855773 | 60.2373961269488 |
| 57.541578704159 | 60.2376730311877 |
| 57.5393437822494 | 60.2358549171972 |
| 57.5377815357143 | 60.2345413076049 |
| 57.5377002165534 | 60.2348881848399 |
| 57.5376731229818 | 60.2349949055046 |

| | |
|---|---|
| 57.5375954186839 | 60.2353251025537 |
| 57.5373839881688 | 60.2362222960554 |
| 57.5390492934037 | 60.239466680614 |
| 57.5390707081062 | 60.2395569561479 |
| 57.5393491588237 | 60.2406871351446 |
| 57.5393687919469 | 60.2407673844749 |
| 57.539611629465 | 60.2416903473982 |
| 57.5399580423228 | 60.2429912328707 |
| 57.5399862699403 | 60.2430872258723 |
| 57.5399973463867 | 60.2431250208687 |
| 57.5400080447831 | 60.2431751700971 |
| 57.5400403337974 | 60.2431987172961 |
| 57.5400672363732 | 60.2432215681709 |
| 57.5409860441042 | 60.244003549249 |
| 57.5410922186635 | 60.2440939481925 |
| 57.5417226293432 | 60.2446303061747 |
| 57.5431713171113 | 60.2458580483555 |
| 57.5435776170939 | 60.2449327507821 |
| 57.5440390469351 | 60.2438873223666 |
| 57.5441885450795 | 60.2435387618753 |
| 57.5444810271865 | 60.2428719912941 |
| 57.5447051975017 | 60.2423671722385 |
| 57.5454656143785 | 60.2406064767707 |
| 57.5459757746004 | 60.2394347711385 |
| 57.5461279354294 | 60.2390987130293 |
| 57.5464205980103 | 60.238415505995 |
| 57.54974681354 | 60.2308642934211 |
| 57.5489663284166 | 60.2292999953158 |
| 57.54825893803 | 60.2279103145475 |
| 57.5481747647205 | 60.2277462321572 |
| 57.5475500211791 | 60.226509657667 |
| 57.547472744567 | 60.2263566376141 |
| 57.5473205420816 | 60.2260385861157 |
| 57.5472972568755 | 60.2259950516564 |
| 34 | |
| 57.4452127938859 | 60.2260260971406 |
| 57.4450054596433 | 60.2268631454152 |
| 57.4449451249397 | 60.2271149998422 |
| 57.4446437348092 | 60.22842255783 |
| 57.4446266546065 | 60.2284999163352 |
| 57.4446181321848 | 60.2285578311186 |
| 57.4445447823856 | 60.2288672397349 |
| 57.4442622862128 | 60.2299468695705 |
| 57.4441316654405 | 60.2305562604108 |
| 57.4440445387022 | 60.2309518598851 |
| 57.4429936287383 | 60.2356340983915 |
| 57.4429941814596 | 60.23586874693 |
| 57.4428702189514 | 60.2363887012973 |
| 57.4418648549411 | 60.2381721115645 |
| 57.4411129127316 | 60.2395031214204 |
| 57.4407079765423 | 60.2401994291554 |
| 57.4404372498361 | 60.2390640121263 |
| 57.4404199737922 | 60.2390879022967 |
| 57.4403000413043 | 60.2392469784705 |
| 57.4390748536311 | 60.2414250161475 |
| 57.4390419842166 | 60.2414876211347 |
| 57.4384222769935 | 60.2425798763771 |
| 57.4383206226334 | 60.2427620071481 |
| 57.4382046518291 | 60.2429697044857 |
| 57.4382135070892 | 60.2430508422986 |

| | |
|---|---|
| 57.4383050800939 | 60.2438815539647 |
| 57.4384870570697 | 60.245533492327 |
| 57.4385286499448 | 60.2459268517278 |
| 57.4385437394527 | 60.2459241015345 |
| 57.4386006568185 | 60.2458736186512 |
| 57.4386063217454 | 60.2458684869544 |
| 57.4386245927334 | 60.2458407766479 |
| 57.4386406068454 | 60.245762933624 |
| 57.438645429611 | 60.2457218304299 |
| 57.4386716456544 | 60.2456661880331 |
| 57.4386843770818 | 60.245620631058 |
| 57.4387201317046 | 60.2455517182119 |
| 57.4387931487483 | 60.2454258891863 |
| 57.438805962923 | 60.2453848283101 |
| 57.4388203991298 | 60.2452819991171 |
| 57.4388450826501 | 60.2451720641928 |
| 57.4388507496421 | 60.2451074866007 |
| 57.4389325079879 | 60.2449610547978 |
| 57.4389516144172 | 60.2449155311031 |
| 57.4389588523036 | 60.2448802683034 |
| 57.4389946879642 | 60.2447585692704 |
| 57.4390161402213 | 60.2447057311539 |
| 57.4390241618564 | 60.2446280109469 |
| 57.4390345241708 | 60.2446045871888 |
| 57.4390669438292 | 60.2446017617659 |
| 57.4390828416951 | 60.2445988487566 |
| 57.4391154709862 | 60.2445182614901 |
| 57.4391313649941 | 60.2444595655549 |
| 57.4391584360437 | 60.2443731205625 |
| 57.4391933887716 | 60.2442997054273 |
| 57.4392155787578 | 60.2442924961534 |
| 57.4392322331362 | 60.2442647760477 |
| 57.4392448782267 | 60.2442750004723 |
| 57.4392694969607 | 60.2442649732433 |
| 57.439275902318 | 60.2441870773373 |
| 57.4393171236651 | 60.2441829659503 |
| 57.4393345139247 | 60.2442022073867 |
| 57.4393575053763 | 60.2441993317091 |
| 57.4393718568888 | 60.244150951152 |
| 57.4393862288635 | 60.2440892492914 |
| 57.4394100960192 | 60.2440424176067 |
| 57.4394346318517 | 60.2440278937688 |
| 57.4394623753836 | 60.2440295390637 |
| 57.4394790322625 | 60.2440001534896 |
| 57.439498065937 | 60.2440017527361 |
| 57.4395051324072 | 60.2440194409581 |
| 57.4395131037084 | 60.2440326379905 |
| 57.4395257736424 | 60.2440267103176 |
| 57.4395535061948 | 60.2439770680348 |
| 57.4395646427483 | 60.2439756282195 |
| 57.4395717181775 | 60.2439874883855 |
| 57.4395741041883 | 60.2440124786979 |
| 57.4395637399371 | 60.244037235101 |
| 57.4395328060668 | 60.2440665452504 |
| 57.4395161650447 | 60.24408560682 |
| 57.4395200572789 | 60.2441237599701 |
| 57.4395374544608 | 60.2441385055395 |
| 57.4395739416473 | 60.2441182167848 |
| 57.4396009246662 | 60.2440888857574 |
| 57.4396359220068 | 60.2439863289986 |

| | |
|---|---|
| 57.4396715672645 | 60.2439880160274 |
| 57.4396985727651 | 60.2439440313091 |
| 57.4397714168657 | 60.2439297624961 |
| 57.4397897979332 | 60.2438885628872 |
| 57.4398230525539 | 60.2438682566729 |
| 57.4398523519615 | 60.2438507603637 |
| 57.4398825671859 | 60.2438216125026 |
| 57.4398991764682 | 60.2438231988737 |
| 57.4399260735192 | 60.2438498175094 |
| 57.4399656586454 | 60.2438586855764 |
| 57.4399878102481 | 60.2438764536677 |
| 57.4400059974305 | 60.2439030264 |
| 57.440014653062 | 60.2439383743661 |
| 57.4400264447632 | 60.2439780684422 |
| 57.440041505057 | 60.2439943004785 |
| 57.4400660071065 | 60.244001756855 |
| 57.4400978097204 | 60.2439329854803 |
| 57.4401120913064 | 60.2439300635615 |
| 57.4401215415014 | 60.2439742414218 |
| 57.440150115932 | 60.2439610707615 |
| 57.4401881093469 | 60.2439539445946 |
| 57.4402268725175 | 60.2439718006284 |
| 57.4402720447142 | 60.2439677097713 |
| 57.4403903398323 | 60.2438847409327 |
| 57.4404210613412 | 60.2438767436242 |
| 57.4404415022444 | 60.2438390510973 |
| 57.4405045295589 | 60.2438438800148 |
| 57.4405926867078 | 60.2438566682194 |
| 57.4406506965875 | 60.2437958606611 |
| 57.4406902389525 | 60.2437740883716 |
| 57.4407363808732 | 60.2437232092907 |
| 57.4407575009786 | 60.2437109980185 |
| 57.4407759533717 | 60.2436817872601 |
| 57.4407918505633 | 60.2436207569932 |
| 57.4408207524561 | 60.2436282364821 |
| 57.4408498337747 | 60.2435772670688 |
| 57.4408840334173 | 60.2435847744738 |
| 57.4409024485047 | 60.243579875867 |
| 57.4409327682611 | 60.2435410690974 |
| 57.4409643937954 | 60.2435290795657 |
| 57.4409867597428 | 60.2435242017493 |
| 57.4410158193267 | 60.2434873864972 |
| 57.4410322554059 | 60.2434848087379 |
| 57.4410561294458 | 60.2434919286169 |
| 57.4410752437264 | 60.2434995229893 |
| 57.4410953572074 | 60.243499629015 |
| 57.4411295239733 | 60.2434700011301 |
| 57.4411798008078 | 60.2434161453903 |
| 57.4412181520722 | 60.2433512360007 |
| 57.4412171260762 | 60.2433175924481 |
| 57.441228207503 | 60.2432935046049 |
| 57.4412382701073 | 60.243289727504 |
| 57.4412523988595 | 60.243269319247 |
| 57.441255508641 | 60.2432322003981 |
| 57.4412645847099 | 60.2431689684089 |
| 57.4412767024788 | 60.2431130795232 |
| 57.4412888529697 | 60.2430944925545 |
| 57.4413541034628 | 60.2431134867207 |
| 57.4413783459719 | 60.2430558296605 |
| 57.4414196332731 | 60.2429498029577 |

| | |
|---|---|
| 57.4414407772224 | 60.2429219376476 |
| 57.4414638708983 | 60.2429109017383 |
| 57.4415703388926 | 60.2429282805073 |
| 57.4415884143344 | 60.2429693411941 |
| 57.4415954094814 | 60.2429750398926 |
| 57.44159351091 | 60.2429247386986 |
| 57.4416045810659 | 60.2429079776293 |
| 57.4416206454945 | 60.2429135574549 |
| 57.4416376716822 | 60.2429361281344 |
| 57.4416626798973 | 60.243023686523 |
| 57.441681712814 | 60.2430257849389 |
| 57.441734011914 | 60.242999915088 |
| 57.441797324154 | 60.2429945860204 |
| 57.4418174246504 | 60.2430031846425 |
| 57.4418629929663 | 60.2430923504163 |
| 57.4418835934923 | 60.2431262640721 |
| 57.4419200038261 | 60.2431560977448 |
| 57.4419702549097 | 60.2431776778753 |
| 57.4420113410569 | 60.243203206525 |
| 57.4420409011572 | 60.2432499902981 |
| 57.4420842448435 | 60.2432672044939 |
| 57.4421458153842 | 60.2433437992833 |
| 57.4421937320885 | 60.2433652009776 |
| 57.4422365530734 | 60.2433719212306 |
| 57.4422915406407 | 60.2434668001617 |
| 57.4423374206341 | 60.2435281587047 |
| 57.4423681757414 | 60.2435567976109 |
| 57.4424142205569 | 60.2435691971723 |
| 57.4424493604965 | 60.2435490656921 |
| 57.4424778746914 | 60.2435165759294 |
| 57.4425439353534 | 60.2433583862078 |
| 57.4425792124267 | 60.2432486611359 |
| 57.4426012774521 | 60.2431470263904 |
| 57.4426014330728 | 60.2430452762949 |
| 57.4426499589633 | 60.2429031466514 |
| 57.442632515095 | 60.2428013039765 |
| 57.4426656427679 | 60.2426875700519 |
| 57.4426525551073 | 60.2426142272654 |
| 57.4426658909762 | 60.2425248695267 |
| 57.442672569967 | 60.242443470364 |
| 57.4426594326809 | 60.2424026011381 |
| 57.442677130932 | 60.2423377463831 |
| 57.4427169554839 | 60.242130455823 |
| 57.4427235972337 | 60.2420733700006 |
| 57.4427060719091 | 60.2420246508783 |
| 57.4427149520885 | 60.2419717400677 |
| 57.4427481503313 | 60.2418701623767 |
| 57.4427789425643 | 60.2417564150538 |
| 57.4427814283138 | 60.2415977224845 |
| 57.4427467491887 | 60.2414326743612 |
| 57.4427657691494 | 60.2413248604872 |
| 57.4427784278466 | 60.2413262587297 |
| 57.4427792713059 | 60.2413029485657 |
| 57.44274381143 | 60.2411788636404 |
| 57.4427489584736 | 60.2410411681229 |
| 57.4427369364005 | 60.2409157066688 |
| 57.4426989048268 | 60.2408294117068 |
| 57.442691801724 | 60.2407762510147 |
| 57.4426872729012 | 60.240683302534 |
| 57.4426874132104 | 60.2405903783202 |

| | |
|---|---|
| 57.4427018369626 | 60.2404931983963 |
| 57.4427020770671 | 60.240333994839 |
| 57.4427141527223 | 60.240245628817 |
| 57.4427811847116 | 60.2400955973205 |
| 57.4427956812504 | 60.239949789799 |
| 57.4427982552692 | 60.2397905979002 |
| 57.4427962064054 | 60.2396004070249 |
| 57.4427940910418 | 60.2394543469769 |
| 57.4427821583087 | 60.2393880054206 |
| 57.4427823041549 | 60.2392907511456 |
| 57.44274423528 | 60.239228604773 |
| 57.4427539426277 | 60.2391622083679 |
| 57.4427733068169 | 60.2390031030514 |
| 57.4428020262581 | 60.2388926732366 |
| 57.442859375908 | 60.2387913832735 |
| 57.4428641944091 | 60.2387516066811 |
| 57.4429144242236 | 60.2386677657178 |
| 57.4429551228122 | 60.2385927018252 |
| 57.4430267029532 | 60.2385224593123 |
| 57.4430983795579 | 60.2384477206024 |
| 57.443193884375 | 60.2383507882694 |
| 57.4432641489208 | 60.2383196737498 |
| 57.443334707669 | 60.2382719071116 |
| 57.4433563114598 | 60.238236046322 |
| 57.4433968077963 | 60.2382362539968 |
| 57.4434097550521 | 60.2383452345633 |
| 57.4434272523812 | 60.2383534845859 |
| 57.4434514558126 | 60.2382603488388 |
| 57.4434951484159 | 60.2382848871638 |
| 57.4435213677729 | 60.2382850216584 |
| 57.4435345017882 | 60.2382687685032 |
| 57.4435564051539 | 60.2382728777153 |
| 57.4436045267628 | 60.2383380737067 |
| 57.4436351096716 | 60.2383625449517 |
| 57.443657030922 | 60.2383546636913 |
| 57.4436941443151 | 60.2383954890997 |
| 57.4437159216007 | 60.2384239121342 |
| 57.4437421228133 | 60.2384362038328 |
| 57.4437859533925 | 60.2384284350665 |
| 57.4438297247457 | 60.2384001818853 |
| 57.4438735080181 | 60.2383639348962 |
| 57.4439064688838 | 60.2382991543485 |
| 57.443945840384 | 60.2382708783522 |
| 57.4439699650611 | 60.2382305333674 |
| 57.4440028593351 | 60.2382103844051 |
| 57.4440445178154 | 60.2381538084515 |
| 57.4441080201145 | 60.2380810235273 |
| 57.4441453685054 | 60.2380244251859 |
| 57.4441825606255 | 60.2380124583644 |
| 57.4442241647179 | 60.2379923536995 |
| 57.4442528208138 | 60.237923886295 |
| 57.4442872926329 | 60.2379297251272 |
| 57.4443420301813 | 60.2378936997406 |
| 57.4444233549973 | 60.2379122689137 |
| 57.4444453064525 | 60.2378840694743 |
| 57.4444628411244 | 60.2378068845735 |
| 57.4444585793943 | 60.23777438743 |
| 57.4444432548766 | 60.2377541576773 |
| 57.444441136263 | 60.2377296654435 |
| 57.4444674459817 | 60.2376690128236 |

| | |
|---|---|
| 57.4445003461041 | 60.2376448661457 |
| 57.4445266199032 | 60.237608361556 |
| 57.4445320910689 | 60.2375520988236 |
| 57.4445265805902 | 60.2375139328918 |
| 57.4445210319842 | 60.2374409598177 |
| 57.444532303982 | 60.2374087085193 |
| 57.4445717294008 | 60.2373439589467 |
| 57.4445922881327 | 60.2373465619932 |
| 57.4446184971077 | 60.2373536904878 |
| 57.4446365591998 | 60.2373444563881 |
| 57.4447160785487 | 60.2371273592529 |
| 57.4447180532748 | 60.2370672478868 |
| 57.4447001396714 | 60.2369156040179 |
| 57.4446834786523 | 60.2368275854134 |
| 57.444678521983 | 60.2367790966982 |
| 57.4446885266198 | 60.2367536668007 |
| 57.4447041847189 | 60.2367305972287 |
| 57.444706123306 | 60.2366948007089 |
| 57.4446861321238 | 60.2366727155838 |
| 57.4446649957939 | 60.2366356359582 |
| 57.4446644423195 | 60.2365848381016 |
| 57.4446451765924 | 60.2365579270589 |
| 57.444605368594 | 60.2365172552998 |
| 57.4445867958373 | 60.2364467141756 |
| 57.4445968380254 | 60.2363958036972 |
| 57.4445943801353 | 60.2363576533715 |
| 57.4446075323335 | 60.236328908579 |
| 57.4446281358129 | 60.2363012008317 |
| 57.4446525294808 | 60.2362606886262 |
| 57.4446981399924 | 60.2361418430703 |
| 57.4447106277527 | 60.2361374097843 |
| 57.4447205232459 | 60.236185923507 |
| 57.4447355134048 | 60.2361894969158 |
| 57.4447667378814 | 60.2361445225376 |
| 57.4447694628739 | 60.2360624313496 |
| 57.4447762176659 | 60.2360486426359 |
| 57.4447937526866 | 60.2360314111803 |
| 57.4448062696399 | 60.2360071595232 |
| 57.4448250825709 | 60.235914824135 |
| 57.4448633163076 | 60.235805100061 |
| 57.4448615493786 | 60.2357854391587 |
| 57.4448447059136 | 60.2357598729863 |
| 57.444855979196 | 60.2357264551001 |
| 57.4448522845837 | 60.2356743087678 |
| 57.4448766795188 | 60.2356327966521 |
| 57.4448686528059 | 60.2355956171807 |
| 57.444864963034 | 60.2355401400277 |
| 57.4448861980666 | 60.2355102697876 |
| 57.4448906592988 | 60.2354684902567 |
| 57.4449150301967 | 60.2354432989805 |
| 57.4449362857482 | 60.2353994391896 |
| 57.4449425696818 | 60.2353393491311 |
| 57.4449539073705 | 60.2352619641497 |
| 57.444974541153 | 60.2352134378791 |
| 57.4449822346381 | 60.2351105533985 |
| 57.4449923421827 | 60.2350146758325 |
| 57.4450166471081 | 60.2349731626663 |
| 57.4449999288842 | 60.2349232821649 |
| 57.445001211342 | 60.234905968191 |
| 57.4450262413973 | 60.2348597953977 |

| | |
|---|---|
| 57.4450194560983 | 60.2347718266633 |
| 57.4450258158815 | 60.2347210631378 |
| 57.4450358844082 | 60.2346516654605 |
| 57.4450584457143 | 60.2345743365104 |
| 57.4450567408973 | 60.2344505865653 |
| 57.4450748399945 | 60.2344158700358 |
| 57.4451054827673 | 60.2343998693131 |
| 57.4451085965037 | 60.2343582491733 |
| 57.4450913000499 | 60.2342737249694 |
| 57.4450994285062 | 60.2342414564186 |
| 57.4450995062579 | 60.2341881630201 |
| 57.4450783893571 | 60.2341372614398 |
| 57.445064720342 | 60.2340897281306 |
| 57.4450641709396 | 60.2340354323803 |
| 57.4450717826654 | 60.2339880058007 |
| 57.4450693223487 | 60.2339510209327 |
| 57.4450568749393 | 60.2339278090882 |
| 57.4450363292368 | 60.2339162146802 |
| 57.4450226181795 | 60.2338974931915 |
| 57.4450220231037 | 60.2338745073124 |
| 57.4450313852712 | 60.2338582330204 |
| 57.4450589138538 | 60.2338225641899 |
| 57.4450595979166 | 60.2337844292901 |
| 57.4450397616931 | 60.2337172132131 |
| 57.4450361502965 | 60.2336072768892 |
| 57.4450493154267 | 60.23356920443 |
| 57.4450575042155 | 60.233495300338 |
| 57.4450787288423 | 60.2334722569686 |
| 57.4450952197505 | 60.2333081279357 |
| 57.445135853864 | 60.2332134012141 |
| 57.4451571707221 | 60.2331267385339 |
| 57.4451877872917 | 60.2330667690869 |
| 57.4452047201563 | 60.2330310466742 |
| 57.4452122431601 | 60.2329826200014 |
| 57.4452379128801 | 60.2329282881772 |
| 57.4452417065342 | 60.2328508642491 |
| 57.4452511834403 | 60.2328172696176 |
| 57.445264950117 | 60.2327976860133 |
| 57.4452749672092 | 60.2327630947733 |
| 57.4452849927271 | 60.2327226745189 |
| 57.4452797550898 | 60.2324948163862 |
| 57.4452823696286 | 60.2324253805734 |
| 57.4452899275172 | 60.2323526384314 |
| 57.4453081027352 | 60.2322647934794 |
| 57.4453343375747 | 60.2321919774161 |
| 57.4453625192171 | 60.2321389896773 |
| 57.4454030671996 | 60.2321033838282 |
| 57.4454224757914 | 60.2320941536254 |
| 57.445436756133 | 60.2320918928464 |
| 57.4454530217523 | 60.2320828135822 |
| 57.4454692079047 | 60.2320665724911 |
| 57.4454867157265 | 60.2320678251492 |
| 57.4455209561113 | 60.2321097977878 |
| 57.445562703055 | 60.2321145016356 |
| 57.4455921083763 | 60.2320846693766 |
| 57.4456102085023 | 60.2320487853613 |
| 57.4456314460678 | 60.2320165808698 |
| 57.4456576603835 | 60.2320202083241 |
| 57.4456719491257 | 60.2320121184447 |
| 57.4456732662278 | 60.2319704885539 |

| | |
|---|---|
| 57.4456814524491 | 60.2319600367583 |
| 57.4456895287178 | 60.2319635742569 |
| 57.4457150544801 | 60.2320088347351 |
| 57.4457467843001 | 60.2320482969379 |
| 57.445762324854 | 60.2320438772724 |
| 57.4457904665834 | 60.2320185352766 |
| 57.4458080428175 | 60.2319723225665 |
| 57.4458105039296 | 60.2319468531825 |
| 57.4457874923304 | 60.2319016050894 |
| 57.4457813597518 | 60.231857773052 |
| 57.4457888492105 | 60.2318323285892 |
| 57.4458363346101 | 60.2317804347991 |
| 57.4458921042705 | 60.2317747153223 |
| 57.4459374205466 | 60.2319196689942 |
| 57.4459490114335 | 60.231914396941 |
| 57.4459678303286 | 60.2318781829604 |
| 57.4459845093072 | 60.2318314658734 |
| 57.4460848990338 | 60.2318306308246 |
| 57.4460957447169 | 60.2318440083627 |
| 57.4461196177197 | 60.2318522874762 |
| 57.4461319326982 | 60.2318430218167 |
| 57.4461391393471 | 60.2318269023838 |
| 57.4463131606851 | 60.2318250996952 |
| 57.4463124039725 | 60.2318517437213 |
| 57.4463066397546 | 60.2318638732072 |
| 57.4462712462319 | 60.2318743569326 |
| 57.4462747916223 | 60.2319065183462 |
| 57.446287058377 | 60.2319307286706 |
| 57.4463079665473 | 60.2319401590276 |
| 57.4463238326679 | 60.2319590576731 |
| 57.446351195091 | 60.232038303989 |
| 57.4463677720912 | 60.2320623692397 |
| 57.446400278828 | 60.2320611980933 |
| 57.4464624672088 | 60.2320253653768 |
| 57.4464819869496 | 60.2320013125249 |
| 57.4465303946052 | 60.2319948905821 |
| 57.4465369396016 | 60.23200175157 |
| 57.4465795071561 | 60.2319977989068 |
| 57.4466127862349 | 60.2319591577859 |
| 57.4466646398313 | 60.2319292692705 |
| 57.4467363228841 | 60.231909638527 |
| 57.4467149164114 | 60.2318097687283 |
| 57.4467902772025 | 60.231730364216 |
| 57.4467887161248 | 60.2316295932789 |
| 57.4468034147891 | 60.2315861962525 |
| 57.4468383870801 | 60.2316188467181 |
| 57.4468704625274 | 60.2316678049194 |
| 57.4469172287421 | 60.2316788622355 |
| 57.4469494211099 | 60.2316465440482 |
| 57.4469700417772 | 60.2315437172261 |
| 57.4470285432548 | 60.2315115289844 |
| 57.4470725177064 | 60.2314033210772 |
| 57.4470756054797 | 60.2313165627158 |
| 57.4471082909469 | 60.2312534343484 |
| 57.44716820547 | 60.2309872462667 |
| 57.4471477894583 | 60.2305712642867 |
| 57.4461453642657 | 60.228216342895 |
| 57.4460970361916 | 60.2281028558764 |
| 57.4459102563865 | 60.22766409817 |
| 57.4458365106083 | 60.2274908660444 |

| | |
|---|---|
| 57.4457428961646 | 60.2272709057594 |
| 57.4458251313969 | 60.226640924946 |
| 57.4455646845091 | 60.2264821198644 |
| 57.4452127938859 | 60.2260260971406 |
| 35 | |
| 57.4239539392108 | 60.2515828734887 |
| 57.4238911061595 | 60.2518498422936 |
| 57.4238799883904 | 60.2518394614937 |
| 57.4238532850479 | 60.2518050267356 |
| 57.4238311951741 | 60.2517493122085 |
| 57.4238127636264 | 60.2517080986828 |
| 57.4237852350922 | 60.2516843121208 |
| 57.4237564513195 | 60.2516593535791 |
| 57.4237249097666 | 60.2516182346657 |
| 57.4236942291708 | 60.2516002565367 |
| 57.4236175293315 | 60.2516104880758 |
| 57.4235082576674 | 60.251606226499 |
| 57.4234478100084 | 60.2516167136288 |
| 57.423372990224 | 60.2516304507207 |
| 57.4232473050428 | 60.2516707059899 |
| 57.4231043799448 | 60.2517106998665 |
| 57.4229419364594 | 60.2517153004055 |
| 57.4229212427951 | 60.2516848942364 |
| 57.4229197325466 | 60.2516747329546 |
| 57.4229141951965 | 60.2516560610003 |
| 57.4228993199509 | 60.2516370049063 |
| 57.4228589948552 | 60.2516419432485 |
| 57.4228224938713 | 60.2516700380123 |
| 57.4227696832348 | 60.2517338281411 |
| 57.4227561518254 | 60.2517728676255 |
| 57.4227106067571 | 60.2520658873592 |
| 57.4226933268796 | 60.2520905920715 |
| 57.4226693464068 | 60.2520941218437 |
| 57.4226262830304 | 60.252070749597 |
| 57.4226099322593 | 60.2520759857602 |
| 57.4225964961339 | 60.2521115302126 |
| 57.4225820325553 | 60.252171868681 |
| 57.4225799583773 | 60.2528489388811 |
| 57.422564446512 | 60.2529467204309 |
| 57.4225402917249 | 60.253058601584 |
| 57.4225133178657 | 60.2531366795535 |
| 57.4224593721577 | 60.2532357461145 |
| 57.4223468460827 | 60.2534679728656 |
| 57.4222892382169 | 60.2535548681052 |
| 57.4222430457604 | 60.2536345030268 |
| 57.4221813607838 | 60.2536882537654 |
| 57.4221537555198 | 60.2537122343385 |
| 57.4220500373871 | 60.2537720763056 |
| 57.4218715744591 | 60.2538546380062 |
| 57.4217602497041 | 60.2538984589145 |
| 57.4215952088151 | 60.2539544640545 |
| 57.4214926283332 | 60.2539770290882 |
| 57.4217910770084 | 60.2558171532462 |
| 57.4211001577337 | 60.2561223502766 |
| 57.4211098399688 | 60.256296661272 |
| 57.4211527920816 | 60.2572642195326 |
| 57.4215389534826 | 60.2571244284105 |
| 57.4217295907393 | 60.2570660853524 |
| 57.4219102085708 | 60.2570396412983 |
| 57.4219903218047 | 60.2568646669467 |

| | |
|---|---|
| 57.4220267194542 | 60.2569003233155 |
| 57.422149462294 | 60.2569579368355 |
| 57.4223834359523 | 60.2569201417416 |
| 57.4225599797808 | 60.2569139793395 |
| 57.4225887016522 | 60.2569212981003 |
| 57.4226787367912 | 60.2569928757833 |
| 57.4227322203263 | 60.2570679094764 |
| 57.4227762816123 | 60.2571392285308 |
| 57.4228507088496 | 60.2573102514753 |
| 57.4229194203613 | 60.2575168615165 |
| 57.4230205408384 | 60.2578907643237 |
| 57.4230118492244 | 60.2598868647832 |
| 57.423188105523 | 60.259891700202 |
| 57.4233015782268 | 60.2618419098034 |
| 57.423478020447 | 60.2618429274951 |
| 57.4234705209263 | 60.2631504761088 |
| 57.4234671931321 | 60.2637376746952 |
| 57.4236684776731 | 60.2637566557962 |
| 57.4237724995172 | 60.2646317704519 |
| 57.4237745480397 | 60.2656948754867 |
| 57.4237025144528 | 60.2674328151389 |
| 57.423566413773 | 60.2674176950733 |
| 57.4235532000491 | 60.2679464138616 |
| 57.4235533045987 | 60.2679898567299 |
| 57.4235515235498 | 60.268085219365 |
| 57.4235502377194 | 60.2681537872267 |
| 57.423522652861 | 60.2696138476354 |
| 57.4234702995859 | 60.2723846779107 |
| 57.4234662530324 | 60.2725917110132 |
| 57.4234526151479 | 60.2732971885435 |
| 57.4235635220261 | 60.2732903728301 |
| 57.4248795862862 | 60.273209822666 |
| 57.4248655063159 | 60.2724880039385 |
| 57.4249958097514 | 60.2724804707763 |
| 57.4272151870373 | 60.272352923941 |
| 57.4272539295689 | 60.273549189532 |
| 57.4277473921952 | 60.2735218972062 |
| 57.4278916119694 | 60.2735152841869 |
| 57.4280175123332 | 60.2735095584011 |
| 57.4282079792833 | 60.2735008962563 |
| 57.4287934789655 | 60.2734741627597 |
| 57.4300075822928 | 60.2734187913952 |
| 57.4314846060436 | 60.2733600215861 |
| 57.431780236739 | 60.2733423416623 |
| 57.4337919091333 | 60.2732213866293 |
| 57.4338494786343 | 60.273214577519 |
| 57.4346752924157 | 60.2731719810499 |
| 57.4346409592008 | 60.2700709556194 |
| 57.4346360763249 | 60.2696265492926 |
| 57.4346008987897 | 60.2666004488195 |
| 57.43459922664 | 60.2665283463894 |
| 57.4345976396728 | 60.2664589083967 |
| 57.4345828611836 | 60.2650186356059 |
| 57.4345876766722 | 60.2638225603747 |
| 57.4345887508658 | 60.2635593372953 |
| 57.4346068955434 | 60.2587244123783 |
| 57.4345397955695 | 60.2586849045179 |
| 57.4343654171302 | 60.2586306351017 |
| 57.4342829331925 | 60.2586088551329 |
| 57.43418719948 | 60.2585087479819 |

| | |
|---|---|
| 57.4341048996239 | 60.2584298622555 |
| 57.4339325710244 | 60.2582760438413 |
| 57.4337850501945 | 60.258161493075 |
| 57.4337582904077 | 60.2581078975263 |
| 57.4336645533021 | 60.2579402089862 |
| 57.4335765294009 | 60.2578473080263 |
| 57.4335145112313 | 60.2577751994994 |
| 57.4334679342915 | 60.2577050099647 |
| 57.4333927748922 | 60.2575973652032 |
| 57.4332720805123 | 60.2574410151168 |
| 57.4330943426412 | 60.2571902779209 |
| 57.4329852615481 | 60.2570153492627 |
| 57.4328627776827 | 60.2568546640755 |
| 57.4327383436227 | 60.2567332599252 |
| 57.4326453358047 | 60.2566674734857 |
| 57.4325954964022 | 60.25667002322 |
| 57.4325139502038 | 60.2566785544561 |
| 57.4324564890796 | 60.2566745683187 |
| 57.4324085805651 | 60.2566494923004 |
| 57.4322763489588 | 60.2565739963366 |
| 57.4321862903068 | 60.256516718431 |
| 57.4321444312572 | 60.256526139084 |
| 57.4320551142933 | 60.2566192006644 |
| 57.4320182381935 | 60.2567112251568 |
| 57.43200649762 | 60.2568072201615 |
| 57.4319808407869 | 60.2569569108879 |
| 57.4319262687167 | 60.2571076036897 |
| 57.4318259336363 | 60.2572936650643 |
| 57.4317869898216 | 60.2573322356739 |
| 57.4317201953118 | 60.2573798054406 |
| 57.4316075021001 | 60.2574361057628 |
| 57.4315777778107 | 60.2574377691348 |
| 57.4315404211682 | 60.2574393893844 |
| 57.4314971932697 | 60.2574621195987 |
| 57.4314492753631 | 60.2574974758273 |
| 57.4313839875389 | 60.2575024342653 |
| 57.4313091817205 | 60.257507338896 |
| 57.4311892883512 | 60.2575191473351 |
| 57.4310616750202 | 60.2575841854813 |
| 57.431001232966 | 60.2575910023806 |
| 57.4309514392562 | 60.2575657490283 |
| 57.4308746287017 | 60.257588455349 |
| 57.4308334022182 | 60.257595380846 |
| 57.4308027049925 | 60.2575880487289 |
| 57.4307586812638 | 60.2575486775001 |
| 57.4307079813857 | 60.2574738088611 |
| 57.4306649543655 | 60.2574289497406 |
| 57.4306266362656 | 60.2574145826943 |
| 57.4305787659043 | 60.2573663668458 |
| 57.4305490308548 | 60.2573199182873 |
| 57.4305146235757 | 60.2572752746768 |
| 57.4304954749758 | 60.2572343797558 |
| 57.4304534880503 | 60.2571575635263 |
| 57.4303798191601 | 60.2570168083669 |
| 57.4303454641825 | 60.2569402021172 |
| 57.4303253659596 | 60.2568759955583 |
| 57.4303196920921 | 60.2568315144853 |
| 57.4303159963694 | 60.2567853798057 |
| 57.4303007441309 | 60.2567228654248 |
| 57.4302366419393 | 60.2566069704247 |

| | |
|---|---|
| 57.4301458046508 | 60.2564767750902 |
| 57.4300701478275 | 60.2563981064581 |
| 57.4300435096968 | 60.256379478026 |
| 57.4300212458056 | 60.2563765228252 |
| 57.4299914896726 | 60.2563976643319 |
| 57.4299397139742 | 60.256431167598 |
| 57.4298955420957 | 60.2564272568446 |
| 57.4298774271697 | 60.2564130047155 |
| 57.4298151028329 | 60.2563628787216 |
| 57.4297366188333 | 60.2563108308983 |
| 57.4296991868231 | 60.256303628714 |
| 57.4296378964207 | 60.2562801446311 |
| 57.4295660570236 | 60.2562281345543 |
| 57.4295392148015 | 60.2562244878825 |
| 57.4295209668111 | 60.256236704361 |
| 57.4295036945665 | 60.2562562510911 |
| 57.4294825149899 | 60.2563040761367 |
| 57.4294459226418 | 60.2563874395418 |
| 57.4294305273028 | 60.2564123238157 |
| 57.4294180200192 | 60.2564282348189 |
| 57.4293997834446 | 60.2564334594013 |
| 57.4293691642283 | 60.2564332872697 |
| 57.4293002126755 | 60.25637247052 |
| 57.4292734259787 | 60.2563348639355 |
| 57.4292407965045 | 60.2563010534183 |
| 57.4291852645111 | 60.2562704437335 |
| 57.4291459789546 | 60.2562435877432 |
| 57.4290999214234 | 60.2562396667121 |
| 57.4290414575755 | 60.2562448318782 |
| 57.428990623635 | 60.2562515381123 |
| 57.4289196179671 | 60.2562937555424 |
| 57.4288736325423 | 60.256300655395 |
| 57.4288467266469 | 60.2562810273232 |
| 57.4288247046318 | 60.2562399521772 |
| 57.4288075893181 | 60.2561634466955 |
| 57.4288000790301 | 60.2560886598814 |
| 57.4287934228722 | 60.2560406794186 |
| 57.4287725509332 | 60.25590006245 |
| 57.4287669345454 | 60.255820125838 |
| 57.4287689507354 | 60.2557400655442 |
| 57.4287786423653 | 60.2556886809052 |
| 57.4287921028155 | 60.255638815566 |
| 57.4288142725701 | 60.255589331888 |
| 57.4288345685919 | 60.255532513013 |
| 57.428842345767 | 60.2554987632653 |
| 57.4288558088519 | 60.2554472330908 |
| 57.4288673919634 | 60.2553921965047 |
| 57.4288761333781 | 60.2553176670631 |
| 57.4288744242523 | 60.2552091194015 |
| 57.428881144127 | 60.2551628784276 |
| 57.4288927879595 | 60.2551256542973 |
| 57.4288900763494 | 60.2550260903551 |
| 57.4288499528352 | 60.2549068407348 |
| 57.4287925633986 | 60.2548033096552 |
| 57.4287025905587 | 60.254692605586 |
| 57.4286298871146 | 60.254619287185 |
| 57.4285771469057 | 60.2545833691334 |
| 57.4285263589178 | 60.2545617782991 |
| 57.4284593125579 | 60.2545437592551 |
| 57.428392147807 | 60.2545433851512 |

| | |
|---|---|
| 57.4281908504 | 60.2545316100973 |
| 57.428144810071 | 60.2545170375822 |
| 57.4280739287864 | 60.2544828502663 |
| 57.4280010604624 | 60.2544558100378 |
| 57.4278737048027 | 60.254362712951 |
| 57.4278295269139 | 60.254362467106 |
| 57.4277634310398 | 60.2543674261534 |
| 57.4276368322976 | 60.2543613947908 |
| 57.4275917823567 | 60.2543451635855 |
| 57.4275716291785 | 60.2543140892222 |
| 57.4275516296338 | 60.2542435639033 |
| 57.4275307642961 | 60.2540976259353 |
| 57.4275145979883 | 60.2540442678306 |
| 57.4274897045695 | 60.2540015149412 |
| 57.4274284798872 | 60.2539370866175 |
| 57.4273442156116 | 60.253849558777 |
| 57.4273116583149 | 60.2538262397867 |
| 57.4272416059416 | 60.2538346734764 |
| 57.4272167533211 | 60.2538222173507 |
| 57.4271995564443 | 60.2537953215453 |
| 57.4271947396348 | 60.2537754858546 |
| 57.4271881546511 | 60.2537384947908 |
| 57.4271718441278 | 60.2537187618177 |
| 57.4271218937195 | 60.2537344650405 |
| 57.427089287498 | 60.2537414419935 |
| 57.4270519394727 | 60.2537377391096 |
| 57.4270020753119 | 60.2537000087589 |
| 57.4268700516268 | 60.2535501279721 |
| 57.4268441972999 | 60.2535463225482 |
| 57.4267809252801 | 60.2535263295919 |
| 57.4267195386302 | 60.253506513612 |
| 57.4266936173217 | 60.2534885587991 |
| 57.4266783955381 | 60.2534618409364 |
| 57.4266726306668 | 60.253417364316 |
| 57.4266785074182 | 60.2533924279397 |
| 57.4266939075317 | 60.2533642150995 |
| 57.4267149331869 | 60.2533555091645 |
| 57.4267390150039 | 60.2533448226239 |
| 57.4267601363499 | 60.2533324550796 |
| 57.4267726545101 | 60.2533095529157 |
| 57.4267803270897 | 60.2532846263946 |
| 57.426781374858 | 60.2532473451591 |
| 57.4267661034323 | 60.2531956580717 |
| 57.4267412995142 | 60.253152907128 |
| 57.4267125361401 | 60.2531154610539 |
| 57.4266712803506 | 60.2530849372584 |
| 57.4266176987965 | 60.2530135628708 |
| 57.4265305073504 | 60.2530149119391 |
| 57.4264460826012 | 60.2530267631782 |
| 57.4264067617935 | 60.2530213856001 |
| 57.4263866742485 | 60.253005128112 |
| 57.4263617577177 | 60.2529765260542 |
| 57.4263388594382 | 60.2529213019131 |
| 57.4263092122496 | 60.2528750292848 |
| 57.4262804289937 | 60.2528499016309 |
| 57.4262229845406 | 60.2528354354658 |
| 57.4261711600958 | 60.2528439714771 |
| 57.4261020668641 | 60.2528702229707 |
| 57.4260521806562 | 60.2529019070888 |
| 57.4259964520399 | 60.2529372208796 |

| | |
|---|---|
| 57.4259437181519 | 60.2529529092852 |
| 57.4258458425718 | 60.2530092962824 |
| 57.4258198440761 | 60.2530392810403 |
| 57.4257333215078 | 60.2531829529342 |
| 57.4257024894525 | 60.2532591852455 |
| 57.4256428406087 | 60.2533868588789 |
| 57.4255851528442 | 60.2535233650558 |
| 57.4255322002105 | 60.2536189493009 |
| 57.4254351303711 | 60.2537322655836 |
| 57.425378520792 | 60.2537569196026 |
| 57.4253305401563 | 60.2537761284613 |
| 57.4252682155632 | 60.2537811091626 |
| 57.4252165149722 | 60.2537685047905 |
| 57.4251417352887 | 60.2537572704897 |
| 57.4251014528518 | 60.2537357411094 |
| 57.4250199873548 | 60.2536943420162 |
| 57.4249825839073 | 60.2536693332542 |
| 57.4249500407984 | 60.2536371940705 |
| 57.4249012425527 | 60.2536066293464 |
| 57.4248074028265 | 60.2535545093176 |
| 57.4247039111097 | 60.2534740394833 |
| 57.4246656357173 | 60.2534328806457 |
| 57.4246474392276 | 60.2534133051736 |
| 57.4246148389133 | 60.253416620076 |
| 57.42458602142 | 60.253412798573 |
| 57.42454396587 | 60.2533771118448 |
| 57.4245066082139 | 60.2533236410947 |
| 57.4244693317485 | 60.2532754972865 |
| 57.4244454201431 | 60.2532362493437 |
| 57.4244272726648 | 60.2531862141374 |
| 57.4244216173098 | 60.2531294236511 |
| 57.4244220868351 | 60.2530608491485 |
| 57.4244228384273 | 60.2529285261316 |
| 57.424414303977 | 60.2528752152234 |
| 57.4244067746083 | 60.2528110906924 |
| 57.4244087316597 | 60.2527666595603 |
| 57.4244155401648 | 60.2527205907084 |
| 57.4244232040753 | 60.2527009919942 |
| 57.4244299500091 | 60.2526938719039 |
| 57.4244385642094 | 60.2526975813282 |
| 57.4244423940087 | 60.2527170770392 |
| 57.4244519362997 | 60.2527579098099 |
| 57.4244634008603 | 60.2527759496403 |
| 57.4244672648801 | 60.2527741400289 |
| 57.4244701754111 | 60.2527510196188 |
| 57.4244739670535 | 60.2526824633539 |
| 57.4244741554507 | 60.2525651174929 |
| 57.4244620161775 | 60.2524079222633 |
| 57.4244488052241 | 60.2523029863449 |
| 57.4244262157588 | 60.2522229662652 |
| 57.4243839321332 | 60.2521052203999 |
| 57.4243418434434 | 60.2520339151221 |
| 57.4242690882848 | 60.2519358096116 |
| 57.4241867255148 | 60.2518374852462 |
| 57.4240059377812 | 60.2516339253206 |
| 57.4239539392108 | 60.2515828734887 |
| 36 | |
| 57.5363964807798 | 60.2656465121078 |
| 57.5356056202841 | 60.2657370131031 |
| 57.5354869783704 | 60.2657528417372 |

| | |
|---|---|
| 57.5346985163862 | 60.2658583780234 |
| 57.5346753326712 | 60.2658685921697 |
| 57.5341782316272 | 60.2659292655145 |
| 57.5345299312024 | 60.2676209411114 |
| 57.533927 | 60.2680719 |
| 57.5309333959741 | 60.2713045403885 |
| 57.5305250049595 | 60.2716121158265 |
| 57.5300648761948 | 60.2721438390969 |
| 57.5299594300074 | 60.2722633882207 |
| 57.5299347621404 | 60.2723002967409 |
| 57.5298755211846 | 60.2723900786478 |
| 57.5297249691659 | 60.272609458899 |
| 57.529158 | 60.2732217 |
| 57.5258631 | 60.2777493 |
| 57.5256665294592 | 60.2792549630571 |
| 57.5213123483048 | 60.2822189436257 |
| 57.5211430120158 | 60.2822615939085 |
| 57.5202366935769 | 60.2825317022447 |
| 57.5198949254314 | 60.2826400073493 |
| 57.5196423709318 | 60.2827210085197 |
| 57.5192065404053 | 60.2828564137681 |
| 57.5189800727978 | 60.2829117116329 |
| 57.5186835410721 | 60.2830299765368 |
| 57.5179832512421 | 60.2832256000738 |
| 57.5182963094044 | 60.2833968085455 |
| 57.5185727195263 | 60.283477671897 |
| 57.5187072034231 | 60.2836367309745 |
| 57.5190400201128 | 60.2839023599128 |
| 57.5193304136389 | 60.2841415217954 |
| 57.5196850225771 | 60.2841306073574 |
| 57.5200187416251 | 60.2839086169085 |
| 57.5201898625076 | 60.2834352557987 |
| 57.5204177538007 | 60.282949067719 |
| 57.5206663486105 | 60.2827266874611 |
| 57.521006746114 | 60.2827288527718 |
| 57.5212690909879 | 60.2827437059473 |
| 57.5222169145254 | 60.2840677028074 |
| 57.523185251108 | 60.2857478961799 |
| 57.5234114392201 | 60.2861315550655 |
| 57.5235815102825 | 60.2862249490532 |
| 57.5236879705342 | 60.2861465252752 |
| 57.523709546501 | 60.2859884419666 |
| 57.5236822296064 | 60.285421468794 |
| 57.5236829654663 | 60.2850260842537 |
| 57.5237330606309 | 60.284789238974 |
| 57.5238896802035 | 60.2844869827574 |
| 57.52410987923 | 60.2842775953974 |
| 57.5243015088979 | 60.2841733392381 |
| 57.5246276214782 | 60.2842281690687 |
| 57.5248403116551 | 60.2842427165824 |
| 57.5252749152962 | 60.2845728908713 |
| 57.5282173517522 | 60.2917171180387 |
| 57.5279332497964 | 60.2939444303147 |
| 57.5286162153828 | 60.295968250718 |
| 57.5285147240675 | 60.2968937711916 |
| 57.5277431515507 | 60.2979632623308 |
| 57.5282244621435 | 60.2989550386138 |
| 57.528306448979 | 60.2989555967147 |
| 57.5290425721665 | 60.3018528317278 |
| 57.5285824671559 | 60.3029773347321 |

| | |
|---|---|
| 57.5281550057462 | 60.3043898753208 |
| 57.527818299533 | 60.3059397254759 |
| 57.5278617031702 | 60.3060558720794 |
| 57.5278833853367 | 60.3060349918846 |
| 57.5286597103781 | 60.3052884334995 |
| 57.5294877639836 | 60.3044016501573 |
| 57.5296031125769 | 60.3043293379122 |
| 57.5296660435781 | 60.3043066916718 |
| 57.530333 | 60.3069317 |
| 57.5320264 | 60.3175318 |
| 57.532605928721 | 60.3176352965823 |
| 57.5325684687869 | 60.3177310381022 |
| 57.5325424859744 | 60.3178313469299 |
| 57.5325299592775 | 60.3179375971869 |
| 57.5323658411081 | 60.3183929787 |
| 57.5323265986735 | 60.3185636382441 |
| 57.5322351368021 | 60.3190532709903 |
| 57.5320124851165 | 60.3213063187148 |
| 57.5321028348341 | 60.3210044938234 |
| 57.5328321570067 | 60.3198985577611 |
| 57.5333363931556 | 60.3196206426731 |
| 57.5334217891628 | 60.3195346274209 |
| 57.5335998485804 | 60.3191544665464 |
| 57.5338409286363 | 60.3189066541236 |
| 57.5341952621822 | 60.3184351234912 |
| 57.5348219511839 | 60.3182512354929 |
| 57.5350257775465 | 60.318294135449 |
| 57.5357067702133 | 60.3187539223912 |
| 57.5358186206174 | 60.3188948215351 |
| 57.5361805886208 | 60.3193507765722 |
| 57.5362513341464 | 60.3194399530121 |
| 57.5362340523477 | 60.3189536413868 |
| 57.5362864480823 | 60.3182925913129 |
| 57.5364724 | 60.3183258 |
| 57.5373032553139 | 60.3148610205987 |
| 57.5376828593159 | 60.3144784387519 |
| 57.5398731491998 | 60.3124548474212 |
| 57.5401588921442 | 60.3126587739799 |
| 57.5408333106082 | 60.312748946877 |
| 57.5405898050277 | 60.3139080328665 |
| 57.5402282366214 | 60.3166353313254 |
| 57.5399070185257 | 60.3183057504166 |
| 57.5397757867345 | 60.319382778215 |
| 57.5397316181345 | 60.320345897735 |
| 57.5399336538971 | 60.3216005454055 |
| 57.5399228496003 | 60.3224069580517 |
| 57.5401423575372 | 60.3225889288459 |
| 57.540149454586 | 60.3215443749259 |
| 57.5399497221228 | 60.3203040971071 |
| 57.5399892700449 | 60.3194444628895 |
| 57.5401142895439 | 60.3184178103441 |
| 57.5404348728336 | 60.3167510516409 |
| 57.5407957142551 | 60.3140290769889 |
| 57.5410560057692 | 60.3127866155423 |
| 57.5411329371004 | 60.3127963525953 |
| 57.541398433914 | 60.3129652021362 |
| 57.5417892 | 60.3136861 |
| 57.5425533 | 60.3141415 |
| 57.5427237774787 | 60.3137215292079 |
| 57.543077494152 | 60.3139044534638 |

| | |
|---|---|
| 57.5444075437547 | 60.31644705634 |
| 57.5446388431423 | 60.3157665586913 |
| 57.5448762150519 | 60.3164668390842 |
| 57.5460204923488 | 60.3148139975939 |
| 57.5461910338198 | 60.3135981054281 |
| 57.5461921987661 | 60.3130388161459 |
| 57.5459817451122 | 60.3121655435429 |
| 57.5452601335614 | 60.3104497849397 |
| 57.5450299431992 | 60.3105632068543 |
| 57.5446948618819 | 60.3101167715114 |
| 57.5443337413146 | 60.3094069738942 |
| 57.5442997441462 | 60.3094174378746 |
| 57.5459226 | 60.3036541 |
| 57.5463503594877 | 60.3013928774419 |
| 57.5470150940887 | 60.3011846579474 |
| 57.5471094337883 | 60.3011552448283 |
| 57.5474554373993 | 60.3010465610074 |
| 57.5477277842249 | 60.3009517323407 |
| 57.5488682182388 | 60.3005039427833 |
| 57.5493572849742 | 60.3003369362191 |
| 57.5496865476083 | 60.3002932612922 |
| 57.5498721444112 | 60.3002945325347 |
| 57.5507365908765 | 60.3005099032356 |
| 57.5517196029342 | 60.3007950809992 |
| 57.5519110104544 | 60.2992199611308 |
| 57.5519196801143 | 60.2991491993259 |
| 57.5521349782949 | 60.2973769599629 |
| 57.55271464214 | 60.2972090063414 |
| 57.5522875201866 | 60.2938247172041 |
| 57.5507625168616 | 60.2935362775541 |
| 57.5507949909225 | 60.2934122271315 |
| 57.5508523256082 | 60.2932008205937 |
| 57.5508716714083 | 60.2927591664144 |
| 57.5508818843081 | 60.2925841912981 |
| 57.5506163397538 | 60.2923661317375 |
| 57.5506016726726 | 60.292241768271 |
| 57.5502386941631 | 60.2922630793142 |
| 57.5500553865931 | 60.2920041492072 |
| 57.5500790433899 | 60.2918885595915 |
| 57.5500340902573 | 60.2917776935725 |
| 57.5499576450489 | 60.2916068258691 |
| 57.5495145296795 | 60.2905675404619 |
| 57.5498987256382 | 60.2904848888169 |
| 57.5501069811082 | 60.2905169913911 |
| 57.5502358547874 | 60.2905522462942 |
| 57.5502383415204 | 60.2904722587554 |
| 57.5502289315721 | 60.2902737738305 |
| 57.5502225914089 | 60.2899243206573 |
| 57.5505674777 | 60.289736678437 |
| 57.551003282826 | 60.2897121452521 |
| 57.5514273864781 | 60.2894657212794 |
| 57.5516267475977 | 60.2892634192542 |
| 57.5517291294884 | 60.2891581928698 |
| 57.5519202759359 | 60.2888836766203 |
| 57.5521132387456 | 60.2885027703958 |
| 57.5522168704506 | 60.2884010563035 |
| 57.552449582985 | 60.2883202273875 |
| 57.5527191858939 | 60.288294425159 |
| 57.5530218171956 | 60.2882765215612 |
| 57.5531556756881 | 60.2883827942531 |

| | |
|---|---|
| 57.5534129852059 | 60.2884003415026 |
| 57.5537629289174 | 60.2882436037352 |
| 57.5538436361429 | 60.2881564343651 |
| 57.553936171193 | 60.287939217763 |
| 57.5540099792315 | 60.2877008311787 |
| 57.5541682822563 | 60.2875572037487 |
| 57.5543427821541 | 60.2875864012722 |
| 57.5545025823079 | 60.2874583167011 |
| 57.5545958845237 | 60.2874058034983 |
| 57.5550344713798 | 60.2869509508142 |
| 57.5553973060223 | 60.2866701603315 |
| 57.5555454271579 | 60.2865448322507 |
| 57.5556632306979 | 60.2864503778237 |
| 57.5557453654304 | 60.2862713328245 |
| 57.5557871366284 | 60.2860693076471 |
| 57.5558421249253 | 60.2857612916039 |
| 57.5559876839568 | 60.2854683915828 |
| 57.5561304596767 | 60.2853198022652 |
| 57.5562426011463 | 60.2852276446271 |
| 57.5563266956283 | 60.2851526791815 |
| 57.5565727925725 | 60.2849227294431 |
| 57.5566583756332 | 60.2848197074305 |
| 57.5566727686199 | 60.2847571553658 |
| 57.5567156114992 | 60.2847021363148 |
| 57.5567252804589 | 60.2846691220471 |
| 57.5566794793829 | 60.2846247260734 |
| 57.5566989546923 | 60.2845814175414 |
| 57.5566977512328 | 60.2845525097654 |
| 57.5566654217775 | 60.2845065299209 |
| 57.5565527709838 | 60.2845347067877 |
| 57.5565308036192 | 60.2845176935643 |
| 57.5565269377168 | 60.2844718966317 |
| 57.5565725317709 | 60.2843373784935 |
| 57.5566821473622 | 60.2839115972242 |
| 57.5567520863791 | 60.2837705514909 |
| 57.5568404205612 | 60.2835873584521 |
| 57.5568818043801 | 60.2835441892242 |
| 57.5569213491897 | 60.2835243956105 |
| 57.5571046080341 | 60.2834787918119 |
| 57.5572339000812 | 60.2834829591681 |
| 57.5572984998359 | 60.2835101008196 |
| 57.5573845073503 | 60.2836142249169 |
| 57.5574958536468 | 60.2836115957943 |
| 57.5575803615557 | 60.2835553370141 |
| 57.5576254171717 | 60.2834687556434 |
| 57.5576363708658 | 60.2833719328165 |
| 57.5576205414106 | 60.2831914106549 |
| 57.5575705605539 | 60.2830273764651 |
| 57.557504466422 | 60.2828365110635 |
| 57.5574453892468 | 60.2827359011262 |
| 57.5573268843264 | 60.2827251229001 |
| 57.5572819768138 | 60.2827315190372 |
| 57.5572785819121 | 60.2826245822395 |
| 57.5573090703529 | 60.2824513731798 |
| 57.5575111253286 | 60.2821449415828 |
| 57.5576152270246 | 60.2821756732345 |
| 57.5576420974251 | 60.2821143671622 |
| 57.5576458407939 | 60.2820316979116 |
| 57.5576460108754 | 60.2819389825599 |
| 57.5577031567159 | 60.2818200667315 |

| | |
|---|---|
| 57.5577872175933 | 60.2816152867302 |
| 57.5578443083856 | 60.2815262728873 |
| 57.5579128216605 | 60.2814759214904 |
| 57.5580656854949 | 60.2813566078737 |
| 57.5581773555702 | 60.2811768912624 |
| 57.5582657042886 | 60.2809836613367 |
| 57.5583324298319 | 60.280830388223 |
| 57.5583616625538 | 60.2805565946833 |
| 57.5583404903422 | 60.2803493069094 |
| 57.5582747750849 | 60.2799479497561 |
| 57.5582570963641 | 60.2797941438161 |
| 57.5582609840568 | 60.2794827694774 |
| 57.558200673412 | 60.2792191054061 |
| 57.5581035179215 | 60.2789223007385 |
| 57.557947588136 | 60.2785537960898 |
| 57.5579363204278 | 60.278428933315 |
| 57.5578881391776 | 60.2779607033807 |
| 57.5578684927684 | 60.277202306209 |
| 57.5578813454552 | 60.2770453519113 |
| 57.5579167182681 | 60.2768980596562 |
| 57.5579680478504 | 60.2767652331464 |
| 57.5580012278832 | 60.2764383390689 |
| 57.5579611302453 | 60.2759646480393 |
| 57.5579535953797 | 60.2758095716016 |
| 57.5579527907335 | 60.2756567085514 |
| 57.5580065855723 | 60.2752987008625 |
| 57.5580055058965 | 60.2750477727185 |
| 57.5580542325939 | 60.274660664279 |
| 57.5580563985967 | 60.2744521886197 |
| 57.5580660863914 | 60.2740018583692 |
| 57.5580845963375 | 60.2738424308914 |
| 57.5581186471865 | 60.2734757784838 |
| 57.5581619429244 | 60.2731614713039 |
| 57.5581604856766 | 60.2729695116743 |
| 57.5581624799497 | 60.27285692611 |
| 57.5581786027559 | 60.272777504359 |
| 57.5582104833316 | 60.2727239057013 |
| 57.5583471236992 | 60.2726345263964 |
| 57.5585397044566 | 60.2723917913511 |
| 57.5586423122877 | 60.2722520845774 |
| 57.5587843866943 | 60.2721360056096 |
| 57.5588293934195 | 60.2720727956981 |
| 57.5588278028987 | 60.2719558426331 |
| 57.5586683743849 | 60.2717276707476 |
| 57.558672118277 | 60.2716408216029 |
| 57.5587323858349 | 60.2710664954705 |
| 57.5587363918939 | 60.2708292922782 |
| 57.5587041081557 | 60.2708057085443 |
| 57.558608936075 | 60.2708017921335 |
| 57.5585784539734 | 60.2707748781768 |
| 57.5585911471064 | 60.2707047892988 |
| 57.5586217050244 | 60.2706882677924 |
| 57.5586917357729 | 60.2706920320398 |
| 57.5587348993348 | 60.2706555392297 |
| 57.5588232377939 | 60.2704589396386 |
| 57.5588627980218 | 60.2704291071679 |
| 57.5589994542216 | 60.270329694013 |
| 57.5591902628841 | 60.270122349306 |
| 57.5592817013438 | 60.2700014446584 |
| 57.5593557398288 | 60.2699208642695 |

| | |
|---|---|
| 57.5594078473563 | 60.2699044714732 |
| 57.5594873816771 | 60.2699164776912 |
| 57.5596304463978 | 60.2699525897316 |
| 57.559684390408 | 60.2699128186868 |
| 57.5597189346714 | 60.2698241474784 |
| 57.5597528692997 | 60.2697762365935 |
| 57.5598715146386 | 60.2697067822956 |
| 57.5599489317457 | 60.2695936422331 |
| 57.560060044938 | 60.2693629214517 |
| 57.5601272850013 | 60.2692672611334 |
| 57.560195154104 | 60.2691712701005 |
| 57.5603092637331 | 60.2689208503239 |
| 57.5603488120244 | 60.2688976976622 |
| 57.5604241897532 | 60.2689248803986 |
| 57.5604881542518 | 60.2689576752101 |
| 57.5606036665696 | 60.2689861011723 |
| 57.5606513998058 | 60.2690067698799 |
| 57.5607207966484 | 60.269065493562 |
| 57.5607858505628 | 60.2691950295003 |
| 57.5608224607636 | 60.2692610751833 |
| 57.5608903857814 | 60.2693400064322 |
| 57.561096709084 | 60.2694535178508 |
| 57.5612140245287 | 60.2695294054017 |
| 57.5612780056826 | 60.2695525118413 |
| 57.5613583134399 | 60.2695327785875 |
| 57.5615584117144 | 60.2693527052573 |
| 57.56164657438 | 60.2692563312007 |
| 57.5616935375705 | 60.2690995624734 |
| 57.5617258679215 | 60.2690964148747 |
| 57.5617437739126 | 60.2691265958273 |
| 57.5618101609493 | 60.269160409172 |
| 57.5618408776786 | 60.2691557482548 |
| 57.5620959685074 | 60.2688483533414 |
| 57.562180785996 | 60.268764988651 |
| 57.562229272837 | 60.2687652790193 |
| 57.5623013186792 | 60.2688499177292 |
| 57.5623539992259 | 60.2689173987433 |
| 57.5624444576705 | 60.2689470125113 |
| 57.5624752521807 | 60.2688974076354 |
| 57.562478119242 | 60.2688491390727 |
| 57.5624579217023 | 60.2687940492098 |
| 57.5623544460416 | 60.268659098634 |
| 57.5623516593905 | 60.2686089585193 |
| 57.5623675130414 | 60.2685798147105 |
| 57.5623966239132 | 60.2685691288064 |
| 57.5624360450813 | 60.2686194882248 |
| 57.5624702396453 | 60.2686287151155 |
| 57.5625618377377 | 60.2686224130826 |
| 57.562602554944 | 60.2686502248447 |
| 57.5626246647235 | 60.2686899549936 |
| 57.5626338209733 | 60.2687433081398 |
| 57.5626291581435 | 60.268791566161 |
| 57.5626105748862 | 60.2688414115693 |
| 57.5626002344019 | 60.2689016652326 |
| 57.5626038293398 | 60.2689516434772 |
| 57.5626333410026 | 60.2690206570801 |
| 57.5626619813485 | 60.2690742942516 |
| 57.5627368562201 | 60.2691325529298 |
| 57.5629665460099 | 60.2692341793627 |
| 57.563140646761 | 60.2692886904118 |

| | |
|---|---|
| 57.5633453515565 | 60.2692999442578 |
| 57.5634441615804 | 60.2692771458312 |
| 57.5634801993901 | 60.2692071871834 |
| 57.5634138413363 | 60.269156664074 |
| 57.5631840531027 | 60.2691118441422 |
| 57.5630906710545 | 60.2691112840074 |
| 57.563092490018 | 60.2690979283972 |
| 57.5631606834985 | 60.2690737763899 |
| 57.5631770823634 | 60.2690409596049 |
| 57.5631533382428 | 60.2690117449949 |
| 57.563020693941 | 60.2689728552095 |
| 57.5629758032207 | 60.2689181177154 |
| 57.5629438660056 | 60.2688497573387 |
| 57.5629008879977 | 60.2687793259887 |
| 57.5628416841056 | 60.2687455553363 |
| 57.5628040183524 | 60.2687185969561 |
| 57.5628166410164 | 60.2686885980898 |
| 57.5629387502333 | 60.2686926707335 |
| 57.5630429995722 | 60.268639828844 |
| 57.5630887242926 | 60.2685757761496 |
| 57.5630888293776 | 60.2685149591157 |
| 57.5630738739186 | 60.2684919794982 |
| 57.5630001484662 | 60.2684958826322 |
| 57.5629228998263 | 60.268512128651 |
| 57.5628411544221 | 60.2684805627187 |
| 57.5627361968558 | 60.268423629057 |
| 57.5625171064662 | 60.2682672698525 |
| 57.5623502602569 | 60.2681712055044 |
| 57.5621819113483 | 60.2681133937763 |
| 57.5620812999408 | 60.2681395253544 |
| 57.561994985827 | 60.2682058405294 |
| 57.5618925382276 | 60.2682553513923 |
| 57.56182880142 | 60.268246616808 |
| 57.5617472519452 | 60.268205530299 |
| 57.5616737879198 | 60.2681619861356 |
| 57.5616506435948 | 60.2681493173013 |
| 57.5615730340918 | 60.2681665637519 |
| 57.5615294289415 | 60.2681992169867 |
| 57.5614912531438 | 60.2682596368904 |
| 57.5614164065516 | 60.2683928487791 |
| 57.5613552336258 | 60.2684593124954 |
| 57.5613013824347 | 60.2684456246002 |
| 57.5611983917679 | 60.2683415906721 |
| 57.5610987329003 | 60.2682840233566 |
| 57.5610466255948 | 60.2683004192215 |
| 57.5609800825934 | 60.2683568260114 |
| 57.5609530704518 | 60.268400103201 |
| 57.5609099421769 | 60.2684165525185 |
| 57.560732370491 | 60.2682918585513 |
| 57.5606892883658 | 60.2682815768933 |
| 57.5606322999609 | 60.2682646964346 |
| 57.5604721914398 | 60.2681666724843 |
| 57.5604201360183 | 60.2681529960789 |
| 57.5603608570137 | 60.2681626662401 |
| 57.5602784156756 | 60.2682221515639 |
| 57.5602223778991 | 60.2682787871474 |
| 57.5601665405324 | 60.2683753530327 |
| 57.5601016951838 | 60.2684885715356 |
| 57.5600657328119 | 60.2685150872852 |
| 57.559986728736 | 60.2685079320516 |

| | |
|---|---|
| 57.5599095146956 | 60.2685041288939 |
| 57.5598178706741 | 60.2685369940828 |
| 57.5597428647271 | 60.2686063790722 |
| 57.5595461371935 | 60.26886281657 |
| 57.5594759965242 | 60.2689225397634 |
| 57.5594360157556 | 60.2689361665632 |
| 57.5593666427018 | 60.2689155360376 |
| 57.5593054119517 | 60.268911493728 |
| 57.5592064225849 | 60.2690378690146 |
| 57.5590371648382 | 60.2692974724431 |
| 57.5589220301846 | 60.269413725045 |
| 57.5588339427474 | 60.269466655871 |
| 57.5588088709796 | 60.2694264104085 |
| 57.5588325004514 | 60.2692628315613 |
| 57.5588002511707 | 60.269219201936 |
| 57.5587516890083 | 60.2692623465759 |
| 57.5586707964595 | 60.2693086382602 |
| 57.5585828712941 | 60.2692680158686 |
| 57.5584877339152 | 60.2692440564394 |
| 57.5584032497499 | 60.2692903262736 |
| 57.558316911807 | 60.269369996694 |
| 57.5582288243802 | 60.2694229267513 |
| 57.55813178687 | 60.2694590969096 |
| 57.5580832072243 | 60.2695122638518 |
| 57.5580255324766 | 60.2696321993195 |
| 57.5579714376238 | 60.2697588382633 |
| 57.5579498124223 | 60.269802143262 |
| 57.5579372940099 | 60.2697719975273 |
| 57.5579266816836 | 60.2696783812908 |
| 57.5578946007734 | 60.2695378599221 |
| 57.5578644661857 | 60.2693104805507 |
| 57.5578755364159 | 60.2691401482251 |
| 57.5578685383879 | 60.269033189394 |
| 57.5578363642237 | 60.2689461266419 |
| 57.5578058470191 | 60.2689392614741 |
| 57.5577680019506 | 60.2690158809729 |
| 57.5577336500463 | 60.2691493206305 |
| 57.5577171634022 | 60.2693363254677 |
| 57.5577240394108 | 60.2695134470919 |
| 57.557747141299 | 60.2696539138006 |
| 57.5577755956198 | 60.269814459747 |
| 57.5578077052762 | 60.269938275343 |
| 57.5578415524796 | 60.270095513117 |
| 57.557832474569 | 60.2701522579574 |
| 57.5577838306325 | 60.2702421757409 |
| 57.5576992820726 | 60.2703251944894 |
| 57.5575842105093 | 60.2704046875961 |
| 57.5575158183062 | 60.2704911441342 |
| 57.5574923038127 | 60.2705878946359 |
| 57.5575028688229 | 60.2707082386867 |
| 57.5575493557528 | 60.2708254587994 |
| 57.5575492040424 | 60.2709123270735 |
| 57.5575239809875 | 60.2709589502518 |
| 57.5574628300376 | 60.2710120382712 |
| 57.5573980465613 | 60.2710884918966 |
| 57.5573601592868 | 60.2711884957986 |
| 57.5573147845764 | 60.2714621914131 |
| 57.5572874142336 | 60.2717092668248 |
| 57.5572743219209 | 60.2720065450704 |
| 57.5572812176653 | 60.2721703007883 |

| | |
|---|---|
| 57.5573006133752 | 60.2723742258358 |
| 57.5572842336576 | 60.2724977467919 |
| 57.5572517209359 | 60.2726044638587 |
| 57.5571146979692 | 60.2729110086752 |
| 57.5570767385458 | 60.2730511024301 |
| 57.557078245507 | 60.2732148245415 |
| 57.5571529198824 | 60.2736395987649 |
| 57.5571580768218 | 60.2737699327311 |
| 57.5570747476863 | 60.2741770340863 |
| 57.5570312216049 | 60.2744173244685 |
| 57.5570182238316 | 60.2746578019943 |
| 57.557007086762 | 60.2748615389955 |
| 57.557001443806 | 60.2750051704038 |
| 57.556882259999 | 60.275375294317 |
| 57.5567881925851 | 60.2757589352164 |
| 57.5567281906149 | 60.2761728544234 |
| 57.5567312022185 | 60.2764969547577 |
| 57.5567846154874 | 60.2767545469812 |
| 57.5567862075639 | 60.2768681526793 |
| 57.556695913312 | 60.277148239805 |
| 57.5566775529364 | 60.2772720783729 |
| 57.5566647719843 | 60.2774888325206 |
| 57.5567054380379 | 60.2778432366135 |
| 57.5567249390468 | 60.2779836822375 |
| 57.5567121575167 | 60.278100539119 |
| 57.5566114053364 | 60.2782034822749 |
| 57.5565735908345 | 60.2782600436679 |
| 57.5565590434062 | 60.278360183767 |
| 57.5565677086123 | 60.2785339716739 |
| 57.5566884386905 | 60.2792998260796 |
| 57.5567116569736 | 60.2793701337821 |
| 57.55680472382 | 60.2795444529331 |
| 57.5568189993166 | 60.2795946584731 |
| 57.5568009502287 | 60.2796446608767 |
| 57.5564577322033 | 60.2797627804608 |
| 57.5563966321958 | 60.2797857833522 |
| 57.5562995066991 | 60.2798686977367 |
| 57.5561804971676 | 60.2801352288553 |
| 57.5561643531239 | 60.2801251041771 |
| 57.5561553983959 | 60.2801116837917 |
| 57.5561284612569 | 60.2801115141383 |
| 57.5561141008619 | 60.2801080827027 |
| 57.5560852949554 | 60.280147993158 |
| 57.556086975222 | 60.2802114825477 |
| 57.5561156290963 | 60.2802550959925 |
| 57.5561030097631 | 60.2802817443948 |
| 57.5560454647685 | 60.2803248145201 |
| 57.5560004721648 | 60.2803779865996 |
| 57.5559464030754 | 60.2804845569351 |
| 57.5559120268728 | 60.280624660979 |
| 57.5558955842202 | 60.2807782419164 |
| 57.5558969286083 | 60.2810254823682 |
| 57.5558824522563 | 60.281085528313 |
| 57.5558518319124 | 60.2811354491722 |
| 57.5558157019478 | 60.2812521543864 |
| 57.5557921914381 | 60.2813422115795 |
| 57.5558046520736 | 60.2814024278299 |
| 57.5558567611069 | 60.2813860530143 |
| 57.5559052357287 | 60.2813930419498 |
| 57.5559446457065 | 60.2814467471702 |

| | |
|---|---|
| 57.5559552982498 | 60.2815136342072 |
| 57.5559245981985 | 60.2816069869776 |
| 57.5557553942215 | 60.2818230767631 |
| 57.5557266367754 | 60.2818362581272 |
| 57.5556781070505 | 60.2818593368605 |
| 57.5554621870716 | 60.2820884910229 |
| 57.5554262402278 | 60.2821049673316 |
| 57.5553669478617 | 60.2821212952937 |
| 57.5551885859023 | 60.2824342074926 |
| 57.5550913296342 | 60.2825872701425 |
| 57.555032031058 | 60.2826069380268 |
| 57.5549313796948 | 60.2826530696385 |
| 57.5548503346442 | 60.2827795069068 |
| 57.5548158882 | 60.282956353756 |
| 57.5548227266435 | 60.2831434863175 |
| 57.5547740118314 | 60.2832667876598 |
| 57.5547234085892 | 60.2834401895899 |
| 57.5546727495581 | 60.2836436584291 |
| 57.5546454974958 | 60.2838138679305 |
| 57.554584415272 | 60.2838268404641 |
| 57.5545250238185 | 60.2838966181766 |
| 57.5544694464122 | 60.283846149771 |
| 57.5544460947135 | 60.2838493411591 |
| 57.5544262790255 | 60.2838826227173 |
| 57.5544333942879 | 60.2839194174887 |
| 57.5544153434852 | 60.2839694144833 |
| 57.5543649990077 | 60.2840025004326 |
| 57.5542586009135 | 60.2842423582694 |
| 57.5542297441767 | 60.2843089896764 |
| 57.554181183036 | 60.284348768059 |
| 57.5541415761587 | 60.2844019670244 |
| 57.5541000991134 | 60.2844952435739 |
| 57.554056906752 | 60.2845450784424 |
| 57.5539831980079 | 60.2845880356691 |
| 57.5538725263887 | 60.2848076500674 |
| 57.5537997921346 | 60.2849543440572 |
| 57.5537861280598 | 60.2852525878145 |
| 57.5536190656274 | 60.2854725037661 |
| 57.553400276946 | 60.2855028308868 |
| 57.5533679552818 | 60.2854528455217 |
| 57.5532943372576 | 60.2854951325469 |
| 57.5532112790847 | 60.2855438729679 |
| 57.5531349186003 | 60.2855640931948 |
| 57.5530182741711 | 60.2854704694953 |
| 57.5529100428427 | 60.2854397057394 |
| 57.5527205198506 | 60.2856180462542 |
| 57.5525921409093 | 60.2857020714777 |
| 57.5524565651035 | 60.2858896100705 |
| 57.5523878033967 | 60.2861201722446 |
| 57.5522469583583 | 60.2862921401922 |
| 57.5521951349896 | 60.2862513834037 |
| 57.5520629439509 | 60.2863089896273 |
| 57.551837823786 | 60.2862196759855 |
| 57.5517131236544 | 60.2863048900669 |
| 57.55159429871 | 60.2865134089446 |
| 57.551521865278 | 60.2866422202836 |
| 57.5513022229644 | 60.2866007112786 |
| 57.5511848935693 | 60.2867295646233 |
| 57.5508115748363 | 60.2875250264432 |
| 57.5507346585817 | 60.2875063207661 |

| | |
|---|---|
| 57.5506639696682 | 60.2875663242753 |
| 57.5506138686499 | 60.2874692913962 |
| 57.5506307456228 | 60.2873757002947 |
| 57.5505813781392 | 60.2872704883373 |
| 57.5505193739609 | 60.2872482056018 |
| 57.5505037380239 | 60.2872068491683 |
| 57.550590543921 | 60.2870273603707 |
| 57.5505683532055 | 60.2869859614431 |
| 57.5505147679406 | 60.2870230273184 |
| 57.5504221689928 | 60.2869399170576 |
| 57.5503573464669 | 60.286984091983 |
| 57.5503855121305 | 60.2870474094935 |
| 57.5503192556363 | 60.2871380073095 |
| 57.5501994603257 | 60.2870014405811 |
| 57.5500233469284 | 60.2872100777618 |
| 57.55008534755 | 60.2869948547414 |
| 57.5502427350745 | 60.2865724727074 |
| 57.5502604230659 | 60.2865249857007 |
| 57.5503272115828 | 60.2863416925084 |
| 57.5503345009551 | 60.2862849517665 |
| 57.5503058990611 | 60.2862146171462 |
| 57.5502665160279 | 60.2861475534266 |
| 57.5501374359907 | 60.2860298037058 |
| 57.5499527729659 | 60.2858649299981 |
| 57.5498612676364 | 60.285820913937 |
| 57.549588522451 | 60.2857022400842 |
| 57.5493929409764 | 60.2856141288358 |
| 57.5493139875538 | 60.2855802161031 |
| 57.5492744859455 | 60.2855766210986 |
| 57.5489979968492 | 60.2857804368372 |
| 57.5485741697471 | 60.2862191234818 |
| 57.5482566563823 | 60.2863687196517 |
| 57.5479031645409 | 60.2865992482535 |
| 57.5477832354106 | 60.2866298700206 |
| 57.547715130333 | 60.2866048784177 |
| 57.5476313241539 | 60.2864772406252 |
| 57.5474218592887 | 60.285311993572 |
| 57.5473028724648 | 60.285077581452 |
| 57.5471977739096 | 60.2850037555909 |
| 57.5470751884913 | 60.2849177931565 |
| 57.545293142856 | 60.2848913095965 |
| 57.5450819545753 | 60.2849387161782 |
| 57.5447326094175 | 60.2849155154017 |
| 57.5438251171085 | 60.2836913442074 |
| 57.543815862128 | 60.2835493764466 |
| 57.5437432683665 | 60.2825980543615 |
| 57.5436322249406 | 60.2823381753956 |
| 57.5434942903852 | 60.2822972206283 |
| 57.5428109829025 | 60.2823233173165 |
| 57.5424266 | 60.2818048 |
| 57.5412600053628 | 60.2798624002067 |
| 57.5412594143194 | 60.2798192049824 |
| 57.5413384768097 | 60.2791013454226 |
| 57.5413555214583 | 60.2789613542728 |
| 57.5413426693094 | 60.2789183594 |
| 57.5412738527094 | 60.2787895195499 |
| 57.5392910043551 | 60.2759814883296 |
| 57.5391239026485 | 60.2758303477903 |
| 57.5390897472532 | 60.275799414028 |
| 57.5384986234935 | 60.2752646527103 |

| | |
|---|---|
| 57.5384072470908 | 60.2751125094551 |
| 57.537893846759 | 60.2726403740418 |
| 57.5366586435463 | 60.2668708771815 |
| 57.5363964807798 | 60.2656465121078 |
| 37 | |
| 57.4857435974746 | 60.2691376967892 |
| 57.4856890340943 | 60.2693271068271 |
| 57.4854190713391 | 60.2705914466471 |
| 57.4850529086175 | 60.2723265170582 |
| 57.4848861177461 | 60.27311661172 |
| 57.4844639869165 | 60.2750491877217 |
| 57.4842361163779 | 60.2760922972826 |
| 57.4840782254544 | 60.2767133576343 |
| 57.4840309304026 | 60.2768991249671 |
| 57.4839895125869 | 60.2770620875763 |
| 57.4836830690873 | 60.2779989822352 |
| 57.4829110623585 | 60.2804073826436 |
| 57.4823951311525 | 60.2820169197173 |
| 57.4821526164049 | 60.2826433877316 |
| 57.4817876569458 | 60.2837363567016 |
| 57.48169384218 | 60.2840173311063 |
| 57.4807737642087 | 60.2868451170922 |
| 57.480690416542 | 60.2870951363389 |
| 57.4811398450486 | 60.2878980727707 |
| 57.4823355501216 | 60.2900194206265 |
| 57.4824666063622 | 60.2900409516239 |
| 57.4825781592581 | 60.2901193711288 |
| 57.4826979234534 | 60.2902238523928 |
| 57.4828844051414 | 60.2904217990891 |
| 57.4829986127391 | 60.2905677579714 |
| 57.4830292721913 | 60.2905938002511 |
| 57.4830711251667 | 60.2905887401753 |
| 57.4831017043508 | 60.2906097805097 |
| 57.4837145205735 | 60.2911371361763 |
| 57.48444436396 | 60.2917428074024 |
| 57.484514002955 | 60.2918106228859 |
| 57.4845723288977 | 60.2919248796408 |
| 57.4846081777897 | 60.2921478584597 |
| 57.4845884842832 | 60.2922565984321 |
| 57.4845463631929 | 60.2924013687728 |
| 57.4844762771057 | 60.2925666272314 |
| 57.4844593765939 | 60.2926235344085 |
| 57.4846801338366 | 60.2925989875502 |
| 57.4851262073997 | 60.2926539598424 |
| 57.4852181641415 | 60.2926959169541 |
| 57.4858759966162 | 60.2930163930427 |
| 57.4863044207037 | 60.2936564804542 |
| 57.4862021306973 | 60.2917490713969 |
| 57.4862053897877 | 60.2915004978844 |
| 57.486228341028 | 60.2911431789987 |
| 57.4862509857984 | 60.2909931037896 |
| 57.486262248433 | 60.2909258186979 |
| 57.4862959581037 | 60.2908119965256 |
| 57.4864807222423 | 60.2904972546264 |
| 57.486880966944 | 60.2898626269667 |
| 57.4871605667554 | 60.2894914721321 |
| 57.488108919449 | 60.2882282879473 |
| 57.4886655140523 | 60.2874807369342 |
| 57.4889955167234 | 60.2870423411697 |
| 57.4902236349847 | 60.2852990942962 |

| | |
|---|---|
| 57.4916195216765 | 60.2833286794954 |
| 57.4925118624024 | 60.2820701635325 |
| 57.4927385185255 | 60.2817657616179 |
| 57.4932623231128 | 60.2810546656948 |
| 57.4935577549132 | 60.2806534612524 |
| 57.4936131160258 | 60.2805774319433 |
| 57.4941029921236 | 60.279904778903 |
| 57.494183085881 | 60.2775745504158 |
| 57.4932313422737 | 60.276994640759 |
| 57.4919036860128 | 60.2761858158626 |
| 57.4912111027103 | 60.2763442901791 |
| 57.4905821091976 | 60.2759918954305 |
| 57.4897621697882 | 60.2751117511304 |
| 57.4890892022251 | 60.2746932581345 |
| 57.4886119633205 | 60.2736768774563 |
| 57.4884542487953 | 60.2733944564283 |
| 57.488222100044 | 60.2730078725467 |
| 57.4880864634196 | 60.2727817826487 |
| 57.4865389752342 | 60.2702757302537 |
| 57.4860795742261 | 60.2696183873314 |
| 57.4857435974746 | 60.2691376967892 |
| 38 | |
| 57.626735 | 60.33881 |
| 57.6271486 | 60.3413634 |
| 57.6272061 | 60.3426509 |
| 57.6264478 | 60.342608 |
| 57.6259319 | 60.3429212 |
| 57.6256435 | 60.343359 |
| 57.6253333 | 60.3440671 |
| 57.6244601 | 60.34411 |
| 57.6238167 | 60.3440885 |
| 57.6230928 | 60.3449683 |
| 57.62284 | 60.3456979 |
| 57.6232431729081 | 60.3466622152287 |
| 57.6232124161521 | 60.346724727957 |
| 57.6234228581686 | 60.3473103567595 |
| 57.6236744602085 | 60.3481465320459 |
| 57.6237424299138 | 60.3484140279275 |
| 57.6240004521238 | 60.3496093126183 |
| 57.6240395068242 | 60.3498853873756 |
| 57.6236184172132 | 60.3503927100781 |
| 57.6234658816064 | 60.3505360505353 |
| 57.6233283405958 | 60.350679513549 |
| 57.6232679304205 | 60.3509737325865 |
| 57.6232403950268 | 60.3516977272964 |
| 57.623238440127 | 60.3517266736847 |
| 57.6231763287212 | 60.3518849078652 |
| 57.6230646478029 | 60.3520275748961 |
| 57.6230595142553 | 60.3520340592667 |
| 57.6230444202514 | 60.3521507493755 |
| 57.6230710974561 | 60.3521844420681 |
| 57.623066834218 | 60.3522024812827 |
| 57.6230580355698 | 60.3522397289412 |
| 57.6228210222921 | 60.3532388866322 |
| 57.6226245488613 | 60.3541416386107 |
| 57.6225494330417 | 60.3544988161418 |
| 57.622480017663 | 60.3548374635539 |
| 57.6224525142403 | 60.3551096863587 |
| 57.622439195249 | 60.3554943224029 |
| 57.6224389884628 | 60.3555090600815 |

| | |
|---|---|
| 57.6222778 | 60.3556784 |
| 57.6218929 | 60.3558178 |
| 57.6218633 | 60.356298 |
| 57.6219411482484 | 60.3563146071102 |
| 57.6219334521759 | 60.3563286825454 |
| 57.6218586086541 | 60.3564226069464 |
| 57.621840309815 | 60.3566003477683 |
| 57.6223594470773 | 60.3565769358794 |
| 57.6223627422857 | 60.3564768859292 |
| 57.622389724122 | 60.3564213839917 |
| 57.6224014111698 | 60.3564127934817 |
| 57.6224666 | 60.3564267 |
| 57.6228047628049 | 60.3564028015029 |
| 57.6228491202956 | 60.3564475062941 |
| 57.6229027735631 | 60.3564646932518 |
| 57.6229524001982 | 60.3563923677363 |
| 57.6229903714879 | 60.3563896842455 |
| 57.6230043203294 | 60.3563932492841 |
| 57.6230370485615 | 60.3564490870848 |
| 57.6230638954562 | 60.3564493129137 |
| 57.6231084891784 | 60.3564997278898 |
| 57.6231473452777 | 60.3564722734327 |
| 57.6231771639402 | 60.3565059958239 |
| 57.6232007561429 | 60.3565895385136 |
| 57.6231885851212 | 60.3566839932306 |
| 57.623173437607 | 60.3567839456248 |
| 57.6240016848797 | 60.3572580264566 |
| 57.624058606981 | 60.357186206264 |
| 57.6241453705921 | 60.3570645961304 |
| 57.6242532526511 | 60.3568986448845 |
| 57.624327938959 | 60.3568326635978 |
| 57.6243908274492 | 60.35674415601 |
| 57.6244835124178 | 60.3566614219429 |
| 57.6245523398287 | 60.3565676080125 |
| 57.6245974274083 | 60.3564511671972 |
| 57.6246601448132 | 60.3563961297672 |
| 57.6247258344001 | 60.3563744227459 |
| 57.6248004489939 | 60.3563750502728 |
| 57.6249553619361 | 60.356476437946 |
| 57.625035848692 | 60.3564993748048 |
| 57.6250954685323 | 60.3564998764326 |
| 57.6251912462689 | 60.3564005968322 |
| 57.6252511146053 | 60.3563655814983 |
| 57.6252586070067 | 60.3563661070744 |
| 57.6252776862517 | 60.3564123701361 |
| 57.6252775245651 | 60.3564791483611 |
| 57.6252682852234 | 60.3566236760092 |
| 57.6252288766047 | 60.3568790813171 |
| 57.6252018811817 | 60.3569401102364 |
| 57.6251358273112 | 60.3571119414082 |
| 57.6251356924701 | 60.357167506027 |
| 57.6251474048654 | 60.3572621670228 |
| 57.6251770932863 | 60.357312460148 |
| 57.6252007747326 | 60.3573960087113 |
| 57.6252125410339 | 60.3574684105829 |
| 57.6252033730584 | 60.3575461588781 |
| 57.6252031566701 | 60.3576351963201 |
| 57.6252208354743 | 60.3577131713328 |
| 57.6252743261639 | 60.3577971394986 |
| 57.6253190770975 | 60.3578196101425 |

| | |
|---|---|
| 57.6253727842928 | 60.3578145408374 |
| 57.6253876078375 | 60.3578481396757 |
| 57.6253874592362 | 60.357909227702 |
| 57.6253903412392 | 60.3579425582765 |
| 57.625390192185 | 60.3580038136713 |
| 57.6254111264389 | 60.3579984675307 |
| 57.6254381358089 | 60.3579319160132 |
| 57.6254535141872 | 60.3577373967943 |
| 57.6254388391155 | 60.3576427098266 |
| 57.6254569910096 | 60.3575260401116 |
| 57.6254573150477 | 60.3573926503801 |
| 57.625448579195 | 60.3572924904953 |
| 57.6254435437227 | 60.356925409667 |
| 57.6254561193391 | 60.3566640864884 |
| 57.625486346825 | 60.3564919515638 |
| 57.6255250659918 | 60.356384798609 |
| 57.6258159 | 60.3564052 |
| 57.6258821547494 | 60.3565777140152 |
| 57.6259300830971 | 60.3568294216264 |
| 57.6259446508077 | 60.3569686291776 |
| 57.6259295842748 | 60.3570351156254 |
| 57.6258817759779 | 60.3570514496774 |
| 57.6258811821193 | 60.3572961398485 |
| 57.6258897289253 | 60.3574741264741 |
| 57.6258923812566 | 60.3576020197069 |
| 57.6258623414873 | 60.3576963301357 |
| 57.6258324233344 | 60.3577405978243 |
| 57.625828878549 | 60.3579797395017 |
| 57.6258044398069 | 60.3582074905681 |
| 57.6258071317614 | 60.3583188142807 |
| 57.6258546690582 | 60.3584137807142 |
| 57.6258481926135 | 60.3586026866321 |
| 57.6259105938289 | 60.358714516539 |
| 57.625961324549 | 60.3587149464778 |
| 57.6260269198068 | 60.358732072108 |
| 57.6261132101118 | 60.3588051078327 |
| 57.6261697259277 | 60.3589001518418 |
| 57.6262681345395 | 60.3589009863587 |
| 57.6263008342662 | 60.3589680451269 |
| 57.6263305220002 | 60.3590183412384 |
| 57.6264020158972 | 60.3590467315972 |
| 57.6264587759525 | 60.3590416898581 |
| 57.626629039571 | 60.3589597823362 |
| 57.6266827606901 | 60.3589490239445 |
| 57.6267244446932 | 60.3589771615848 |
| 57.6267928259907 | 60.3590667847863 |
| 57.6269180081597 | 60.3591346295481 |
| 57.6269893662783 | 60.3592185880356 |
| 57.6270250153667 | 60.3592911968535 |
| 57.6270306558932 | 60.359408072821 |
| 57.6270786821126 | 60.3593026993401 |
| 57.6272066774316 | 60.3594318290593 |
| 57.6273168241353 | 60.3595161183999 |
| 57.627388399362 | 60.3595112031597 |
| 57.6276034683072 | 60.3594295090035 |
| 57.6277320891373 | 60.3593027243376 |
| 57.6278695854427 | 60.3591815376325 |
| 57.6280489910766 | 60.3590329205151 |
| 57.6281025777991 | 60.3589554631836 |
| 57.6289179 | 60.3591089 |

| | |
|---|---|
| 57.6299179 | 60.3565469 |
| 57.6299065 | 60.354444 |
| 57.6298578595855 | 60.3543157367463 |
| 57.629858141414 | 60.3540451975496 |
| 57.6297553887627 | 60.3540455243873 |
| 57.6297112 | 60.353929 |
| 57.6297571 | 60.3531995 |
| 57.6299639 | 60.3520837 |
| 57.6308249 | 60.3516416 |
| 57.6308714 | 60.3482642 |
| 57.6308526950964 | 60.3472374421655 |
| 57.6309287855943 | 60.3470192631856 |
| 57.630921830762 | 60.3469984497013 |
| 57.6308441045456 | 60.3467658858549 |
| 57.630837 | 60.3463759 |
| 57.6309748 | 60.3450454999999 |
| 57.6305843 | 60.3437795 |
| 57.6297462 | 60.3425339 |
| 57.6297456 | 60.3406263 |
| 57.6288036 | 60.3394247 |
| 57.6281717 | 60.3389525999999 |
| 57.626735 | 60.33881 |
| 39 | |
| 57.5763638891148 | 60.3564166150312 |
| 57.5753702334741 | 60.3579049960397 |
| 57.5756322512961 | 60.3587856978303 |
| 57.5753889 | 60.358994 |
| 57.5746295 | 60.3662467 |
| 57.5761502 | 60.3740709 |
| 57.5773883324198 | 60.3764560596309 |
| 57.5773425061637 | 60.3768306832378 |
| 57.577353820011 | 60.3779058772285 |
| 57.57747574773 | 60.3783246757853 |
| 57.5776064657651 | 60.3788846298075 |
| 57.577549316521 | 60.379176791612 |
| 57.57716604352 | 60.3796413450417 |
| 57.5770824470362 | 60.3797448891969 |
| 57.5774551125387 | 60.3799740734345 |
| 57.5791044162394 | 60.3809310760158 |
| 57.5791441391778 | 60.3808490284882 |
| 57.5792002229631 | 60.3807597742213 |
| 57.5792804687649 | 60.3806673955055 |
| 57.5793615520913 | 60.3805980915987 |
| 57.5794058789837 | 60.3805752583831 |
| 57.5795475095736 | 60.3805640046397 |
| 57.5798645390063 | 60.3806032750199 |
| 57.584684 | 60.3883481 |
| 57.5860758 | 60.3880048 |
| 57.5927923 | 60.3788638 |
| 57.5907010311258 | 60.3752305992787 |
| 57.5907036894289 | 60.3752117606067 |
| 57.5906632595398 | 60.3749764721708 |
| 57.5906931257271 | 60.3748150475024 |
| 57.5907778183392 | 60.374212511507 |
| 57.5900864402339 | 60.3732945926848 |
| 57.59006701109 | 60.3732728509362 |
| 57.5900189730521 | 60.3733429859337 |
| 57.5897139480048 | 60.3732040106775 |
| 57.5895644938358 | 60.3727631085376 |
| 57.5895452403372 | 60.3727428737697 |

| | |
|---|---|
| 57.5893381975006 | 60.3725606304785 |
| 57.5893067543695 | 60.3725317608439 |
| 57.5890611780914 | 60.3723192504283 |
| 57.5890524243286 | 60.3723012825609 |
| 57.589038112042 | 60.3723152009902 |
| 57.589022851428 | 60.3723150661476 |
| 57.5887844 | 60.3719008 |
| 57.5860976097871 | 60.3722395027878 |
| 57.5860769643831 | 60.3722129685663 |
| 57.5860627653911 | 60.3721824150535 |
| 57.5860356372092 | 60.3721163036934 |
| 57.58602138029 | 60.3721084872007 |
| 57.5860118592136 | 60.3721097406335 |
| 57.5859994712104 | 60.3721437374239 |
| 57.585985162342 | 60.3721563172875 |
| 57.5859313785265 | 60.3721558423452 |
| 57.5858687247281 | 60.3721477656856 |
| 57.585861907977 | 60.3721448633216 |
| 57.5857775762518 | 60.3721165329511 |
| 57.5857259257122 | 60.3720893271719 |
| 57.5856841052008 | 60.3720453224981 |
| 57.5856556747786 | 60.3719969221003 |
| 57.5856406944404 | 60.3719558294466 |
| 57.5856443413327 | 60.3718988513858 |
| 57.5856706086652 | 60.3717740283338 |
| 57.5857108112226 | 60.3717128585569 |
| 57.5858125635829 | 60.371599567646 |
| 57.5858503809531 | 60.3715582716003 |
| 57.5858976040911 | 60.3715257520668 |
| 57.5860039305795 | 60.3714497830812 |
| 57.5860748012738 | 60.3713691544445 |
| 57.5861505647077 | 60.371271181055 |
| 57.5862121587544 | 60.3711662278054 |
| 57.5863138874556 | 60.3710266850101 |
| 57.5863741347348 | 60.3709569958704 |
| 57.5864487865686 | 60.3708369420791 |
| 57.5864950038051 | 60.3707407130886 |
| 57.5865138985721 | 60.370725497781 |
| 57.5865315925846 | 60.3707234798745 |
| 57.5865468012343 | 60.3707455154184 |
| 57.5865502477953 | 60.3708027245693 |
| 57.5865570014167 | 60.3709367028654 |
| 57.5865733828059 | 60.3709565753651 |
| 57.5865970143732 | 60.3709500956798 |
| 57.5866206845449 | 60.3709284020413 |
| 57.5866468000636 | 60.3708276489874 |
| 57.5866506032285 | 60.3707442545862 |
| 57.5866366110934 | 60.3706673913513 |
| 57.586600300774 | 60.3705747833914 |
| 57.586560532658 | 60.3704647575156 |
| 57.5865477190485 | 60.3703833908099 |
| 57.5865460292553 | 60.370128746221 |
| 57.586540247866 | 60.3700715166574 |
| 57.5865191798412 | 60.3700230140591 |
| 57.5864897454313 | 60.3700162354695 |
| 57.5864520783179 | 60.3699983501902 |
| 57.5864273742822 | 60.3699673707131 |
| 57.5864180741197 | 60.3699167980654 |
| 57.5864242331902 | 60.3698247309202 |
| 57.5864361566505 | 60.3697611364091 |

| | |
|---|---|
| 57.58645511216 | 60.3697218459105 |
| 57.5864775145063 | 60.3697043201809 |
| 57.5865234752459 | 60.3697092370742 |
| 57.5865718383213 | 60.3697228688985 |
| 57.5866154983461 | 60.3697143904718 |
| 57.5866331813547 | 60.3697167189124 |
| 57.5866802041143 | 60.3697632755114 |
| 57.5867320026014 | 60.3698031864795 |
| 57.5867813877552 | 60.3698387294453 |
| 57.5868179041167 | 60.3698500841901 |
| 57.5868615417403 | 60.3698504667882 |
| 57.5869027829552 | 60.3698397937556 |
| 57.5869524409498 | 60.3698029454314 |
| 57.5870008308928 | 60.3697704328756 |
| 57.5870245177677 | 60.3697420507077 |
| 57.5870481702074 | 60.3696917660634 |
| 57.5870897948304 | 60.3695648976603 |
| 57.5870958206117 | 60.3695254931076 |
| 57.5870936239219 | 60.3694353573262 |
| 57.5870949904587 | 60.3693564546188 |
| 57.5871010718888 | 60.3692949811521 |
| 57.5871128786088 | 60.3692775293106 |
| 57.5871378157641 | 60.3692162207945 |
| 57.5871533191017 | 60.3691571703547 |
| 57.5871546968528 | 60.3690737534125 |
| 57.5871464640687 | 60.3690626467108 |
| 57.5871405270058 | 60.3690669417847 |
| 57.5871192591116 | 60.3690975191382 |
| 57.5871039215824 | 60.3690908644863 |
| 57.5870828253489 | 60.3690533961341 |
| 57.5870735690968 | 60.368985268035 |
| 57.5870630683971 | 60.3689477252194 |
| 57.5870301861068 | 60.3688839048467 |
| 57.5869973333064 | 60.3688439932534 |
| 57.5869761307745 | 60.3688130446958 |
| 57.5869164320383 | 60.3686655618414 |
| 57.5868517687117 | 60.3685640136454 |
| 57.5867847557433 | 60.3685040757773 |
| 57.5867211447633 | 60.3684837919471 |
| 57.5866786192437 | 60.3685053226106 |
| 57.5865489579289 | 60.3685063640506 |
| 57.5865064542983 | 60.3685192009293 |
| 57.5864710052888 | 60.3685474807842 |
| 57.5864462525771 | 60.3685713398835 |
| 57.5864189921597 | 60.3686282804723 |
| 57.5864046340035 | 60.3686962009645 |
| 57.5863832831954 | 60.3687597133942 |
| 57.58634884673 | 60.368849360013 |
| 57.5863240151307 | 60.3688688712357 |
| 57.586291067913 | 60.3688664098108 |
| 57.5862051150034 | 60.3688041333558 |
| 57.5861521324997 | 60.3687707343665 |
| 57.5861039694907 | 60.368713302574 |
| 57.5859758018556 | 60.3685847864158 |
| 57.5859322526495 | 60.3685492968975 |
| 57.5858910324836 | 60.3685160012236 |
| 57.5858605136623 | 60.3684762787747 |
| 57.5857761268973 | 60.3682911359039 |
| 57.5857514666094 | 60.3682426040207 |
| 57.5857290907739 | 60.368213987242 |

| | |
|---|---|
| 57.585715010666 | 60.3682071769997 |
| 57.5857031489862 | 60.3682465293683 |
| 57.5856816589633 | 60.3683297675273 |
| 57.585660407655 | 60.3683538239988 |
| 57.5856284991809 | 60.3683667532048 |
| 57.5855908154153 | 60.3683553901344 |
| 57.58555914064 | 60.368311144066 |
| 57.5855169298237 | 60.3682076227213 |
| 57.5855065003814 | 60.3681416609395 |
| 57.5855055206524 | 60.3680670879731 |
| 57.5855031682289 | 60.3680384788643 |
| 57.5854880641862 | 60.3679746498156 |
| 57.5854822536625 | 60.3679286233811 |
| 57.5854858327699 | 60.3678978925837 |
| 57.585498896351 | 60.3678804520134 |
| 57.5855212648326 | 60.3678763001061 |
| 57.585561389763 | 60.3678809965274 |
| 57.5856096964517 | 60.367881417432 |
| 57.5856380242256 | 60.3678641097893 |
| 57.5856616556397 | 60.3678576282626 |
| 57.585735894653 | 60.36786496251 |
| 57.5858348882225 | 60.3678833795848 |
| 57.58585727351 | 60.3678725403316 |
| 57.5858785867861 | 60.3678595183003 |
| 57.585942346607 | 60.3678206177339 |
| 57.5859919474167 | 60.3677705593544 |
| 57.5860935787476 | 60.3676682899071 |
| 57.5861468315255 | 60.3675941878733 |
| 57.5861658140663 | 60.3675438624011 |
| 57.5861706555877 | 60.3675109685356 |
| 57.5861696977262 | 60.3674275334635 |
| 57.586160561819 | 60.3673110912609 |
| 57.586141942992 | 60.3672164682589 |
| 57.5861150081371 | 60.3671438418289 |
| 57.586036323747 | 60.3670114142785 |
| 57.5859600562515 | 60.3668460724782 |
| 57.5859496147938 | 60.3667846242276 |
| 57.585949702723 | 60.3667495157561 |
| 57.5859629256403 | 60.3666683777308 |
| 57.5859619178411 | 60.3666046707786 |
| 57.5859410770538 | 60.3664289437853 |
| 57.585909692621 | 60.3662683395802 |
| 57.5858874647184 | 60.3661803739504 |
| 57.585818521711 | 60.3659580875129 |
| 57.5857282489749 | 60.3657553452492 |
| 57.5856788771924 | 60.3656780125735 |
| 57.5855849379016 | 60.3655411110279 |
| 57.5855460731475 | 60.3654991458298 |
| 57.5854450732271 | 60.3653489766378 |
| 57.5853711128636 | 60.3652298037753 |
| 57.5853464843073 | 60.3651680672434 |
| 57.5853337133375 | 60.3651042598167 |
| 57.5853279238389 | 60.3650493734713 |
| 57.5853280878972 | 60.3649835044039 |
| 57.5853424877658 | 60.3648980305003 |
| 57.5853983468073 | 60.364714108362 |
| 57.5854234015289 | 60.3646046515203 |
| 57.5854306125835 | 60.3645212886689 |
| 57.5854309945524 | 60.3643676494632 |
| 57.585424116459 | 60.364317100506 |

| | |
|---|---|
| 57.5854159596924 | 60.3642752341406 |
| 57.5853677592451 | 60.3641959080163 |
| 57.5852819481905 | 60.3641117443213 |
| 57.5852372034699 | 60.3640871174707 |
| 57.5851923931511 | 60.364088905084 |
| 57.5851510190204 | 60.3641171372134 |
| 57.5849122648643 | 60.3643696998861 |
| 57.584854328289 | 60.3644504510214 |
| 57.5847994228831 | 60.3645399214724 |
| 57.5847626445165 | 60.3645976163341 |
| 57.5847096079988 | 60.36465767858 |
| 57.5845983500486 | 60.3647324518665 |
| 57.5845603379199 | 60.3647446624903 |
| 57.5844817846524 | 60.3647389694275 |
| 57.5844140564508 | 60.3647131410185 |
| 57.5843532400008 | 60.364652097447 |
| 57.5842951296781 | 60.3645860620363 |
| 57.5842410161916 | 60.3645376150844 |
| 57.5841597675708 | 60.364496457419 |
| 57.5840840459666 | 60.3644352861821 |
| 57.5840462470539 | 60.3643617364243 |
| 57.5840207363731 | 60.3642934751882 |
| 57.5840113690635 | 60.3642328760869 |
| 57.5840198450099 | 60.3640739628426 |
| 57.5840350132105 | 60.3639681025408 |
| 57.5840488784547 | 60.3638445100648 |
| 57.584078876447 | 60.363769036366 |
| 57.5841360596321 | 60.3636660446464 |
| 57.5842191561084 | 60.3635052642404 |
| 57.5843187792325 | 60.3632336179643 |
| 57.5843528484285 | 60.3631456396892 |
| 57.5844033341356 | 60.3630275425827 |
| 57.5844755094456 | 60.3628892352032 |
| 57.5845449528877 | 60.3627662844529 |
| 57.5846103473013 | 60.3626103639482 |
| 57.5846512652589 | 60.3625122450237 |
| 57.5847371034906 | 60.3623314214506 |
| 57.5847753186451 | 60.3622005111855 |
| 57.5848055985001 | 60.3620467960811 |
| 57.5848425287711 | 60.3618906298486 |
| 57.5848964842235 | 60.3614570867034 |
| 57.5849020889272 | 60.3613688624576 |
| 57.5848999292675 | 60.3611518418152 |
| 57.5848640770187 | 60.3608335562443 |
| 57.5848550089505 | 60.3606870277563 |
| 57.5848634615601 | 60.3605358001978 |
| 57.5848650747452 | 60.3604273129299 |
| 57.5848625422994 | 60.3603615889339 |
| 57.584837143893 | 60.3602100734528 |
| 57.5848307626379 | 60.3600660757905 |
| 57.584812219008 | 60.3599019130769 |
| 57.5847893777932 | 60.3598059240845 |
| 57.5847529414519 | 60.3597248661239 |
| 57.5846868592298 | 60.3596131297838 |
| 57.5846071035443 | 60.3595116430571 |
| 57.5844976524073 | 60.3593997069579 |
| 57.5843084211042 | 60.3591961497214 |
| 57.5841476119501 | 60.3589727738842 |
| 57.5841235133803 | 60.3588766094063 |
| 57.5841075141566 | 60.3587729905759 |

| | |
|---|---|
| 57.5839234938726 | 60.3587884853596 |
| 57.5815459595992 | 60.3589146362063 |
| 57.5811564971212 | 60.3589298944066 |
| 57.5811286829587 | 60.360022080078 |
| 57.5811305780861 | 60.3601646876578 |
| 57.5811333916627 | 60.3604452139431 |
| 57.5811620236142 | 60.3609981044837 |
| 57.581174962719 | 60.3613228489947 |
| 57.5811745589444 | 60.3614868343148 |
| 57.5811620786752 | 60.3616687702927 |
| 57.5811346567378 | 60.3619017308556 |
| 57.5811108934559 | 60.3620345907649 |
| 57.581047572383 | 60.3624056555752 |
| 57.5809501656417 | 60.3629435908127 |
| 57.5809216875027 | 60.3631307371428 |
| 57.5807676009299 | 60.3642126450482 |
| 57.5802208 | 60.3632641 |
| 57.5777704 | 60.3569555 |
| 57.5768503288894 | 60.3577430561448 |
| 57.5765190087631 | 60.3568404561951 |
| 57.5763638891148 | 60.3564166150312 |
| 40 | |
| 57.5064171660173 | 60.3598638324956 |
| 57.5063603081137 | 60.3598716922 |
| 57.5063252930527 | 60.3606377784533 |
| 57.5063087836721 | 60.3609976411986 |
| 57.5062533857203 | 60.3621245549708 |
| 57.506224525223 | 60.3626115961516 |
| 57.5062079862156 | 60.3631985015613 |
| 57.5062443679624 | 60.3637030033506 |
| 57.5062310344946 | 60.3637167047708 |
| 57.5061750991183 | 60.3637143669805 |
| 57.5060827916579 | 60.3634615084594 |
| 57.5055809883364 | 60.3639488263865 |
| 57.5052108529741 | 60.3642781183749 |
| 57.5051317273856 | 60.3664075267728 |
| 57.5049459411579 | 60.3672688611754 |
| 57.5051054992798 | 60.3673773409687 |
| 57.5051026350804 | 60.3675166083316 |
| 57.5051001890388 | 60.3676323581062 |
| 57.5050989705933 | 60.3676883980407 |
| 57.5059179144857 | 60.3682446811972 |
| 57.5062969130549 | 60.3685002126973 |
| 57.5066409007788 | 60.3687522748915 |
| 57.506908302939 | 60.3689656380543 |
| 57.5070864458032 | 60.3691810618461 |
| 57.5072777363835 | 60.3694523226992 |
| 57.5073654432783 | 60.3695668646165 |
| 57.5073899623021 | 60.3696001105776 |
| 57.5074978890808 | 60.3697435242728 |
| 57.5080689793198 | 60.3704482018408 |
| 57.5086033235642 | 60.3711242173538 |
| 57.5088232074259 | 60.3714489708774 |
| 57.5092412622572 | 60.3719499813995 |
| 57.5093322345958 | 60.3718393351747 |
| 57.5094814910898 | 60.371337133893 |
| 57.5094841331055 | 60.3712563176448 |
| 57.509522805769 | 60.3711793029771 |
| 57.5095684344799 | 60.3711510395405 |
| 57.5096062369226 | 60.371080465362 |

| | |
|---|---|
| 57.5096085919456 | 60.3710084641134 |
| 57.5097413084126 | 60.3707441659325 |
| 57.5097498442155 | 60.3707508853164 |
| 57.5097787088001 | 60.370840730552 |
| 57.5097986023924 | 60.3708919575603 |
| 57.5098334135363 | 60.370903107366 |
| 57.5098805990774 | 60.3709916121051 |
| 57.5098972421045 | 60.3709792451927 |
| 57.5099535469613 | 60.3707651839576 |
| 57.5100447375629 | 60.3705327416594 |
| 57.5101163872699 | 60.3704637970922 |
| 57.5102049066796 | 60.3702930605471 |
| 57.5102640590104 | 60.3702658828193 |
| 57.5104043072397 | 60.3703396863584 |
| 57.5104476331931 | 60.3703215462863 |
| 57.5104943760236 | 60.3702306931324 |
| 57.5105422627388 | 60.3700427477998 |
| 57.5106128811743 | 60.3699554396818 |
| 57.5106831393426 | 60.3699039992127 |
| 57.5112461070128 | 60.3697033683955 |
| 57.5114773419876 | 60.3688074231821 |
| 57.5114321614399 | 60.3681366426786 |
| 57.5113640780326 | 60.3680022405207 |
| 57.5112490862038 | 60.367775332861 |
| 57.5110459953731 | 60.367374644659 |
| 57.5109345764317 | 60.3671547793591 |
| 57.510765650351 | 60.3668433210748 |
| 57.5106819913696 | 60.3666891015561 |
| 57.5106393574567 | 60.3666104835208 |
| 57.5105030132336 | 60.3665719788854 |
| 57.5093909 | 60.3641998 |
| 57.5091464620738 | 60.3639503560152 |
| 57.5086798629354 | 60.3630252978144 |
| 57.5084921789285 | 60.3627062101448 |
| 57.5083562767773 | 60.3625797580735 |
| 57.5081487631532 | 60.3624722146904 |
| 57.5076107508952 | 60.3622809395879 |
| 57.5075322691173 | 60.3622459032637 |
| 57.5074387538038 | 60.3621173153539 |
| 57.5073026974485 | 60.3618348845635 |
| 57.5075804852299 | 60.3613374342352 |
| 57.5073794468865 | 60.3608971347073 |
| 57.5073382163104 | 60.3609765278038 |
| 57.5071074996852 | 60.3613936343851 |
| 57.5067818207106 | 60.3606650091521 |
| 57.5067480726807 | 60.3605863151543 |
| 57.5067405692667 | 60.3605338685991 |
| 57.5066478050461 | 60.3599158325957 |
| 57.506545280046 | 60.3599816937543 |
| 57.5065105482277 | 60.3598646231905 |
| 57.5064171660173 | 60.3598638324956 |
| 41 | |
| 57.560360786643 | 60.3618890152909 |
| 57.5598942409669 | 60.3648948639529 |
| 57.5576318 | 60.3684997 |
| 57.5601716022188 | 60.3750463178903 |
| 57.5593208666286 | 60.3750236243901 |
| 57.5593146148336 | 60.3752200369915 |
| 57.5592960570005 | 60.3758015911852 |
| 57.5592581520591 | 60.376919583336 |

| | |
|---|---|
| 57.5592504364849 | 60.3772294190102 |
| 57.5592472113352 | 60.3773306312218 |
| 57.5591551319099 | 60.3802128315443 |
| 57.558532570477 | 60.3833396016648 |
| 57.558849777486 | 60.3834861710448 |
| 57.5615009194645 | 60.3847281919646 |
| 57.5638228205938 | 60.385786745128 |
| 57.5644511991414 | 60.3860774468382 |
| 57.5655735 | 60.3889703 |
| 57.5720177 | 60.3857946 |
| 57.5714431466134 | 60.3804337365751 |
| 57.5716914182748 | 60.3804112994474 |
| 57.5717241441318 | 60.3798450530902 |
| 57.5717335471485 | 60.3796825285986 |
| 57.5717567325305 | 60.3793306122648 |
| 57.5717923150693 | 60.3786652863272 |
| 57.571211365263 | 60.3780768089052 |
| 57.5711878880878 | 60.3780520499884 |
| 57.570823054581 | 60.3746479753651 |
| 57.5708578189935 | 60.3744720774939 |
| 57.570901268465 | 60.3742308112333 |
| 57.5709102262551 | 60.3740316406142 |
| 57.5715574 | 60.3694868 |
| 57.5628286 | 60.3625345 |
| 57.5611252 | 60.3621912 |
| 57.5611248234676 | 60.3623082106899 |
| 57.5610641599658 | 60.362274945995 |
| 57.5610094612338 | 60.3622449064197 |
| 57.5609609497377 | 60.3622182612785 |
| 57.5608160425043 | 60.3621388328583 |
| 57.560360786643 | 60.3618890152909 |
| 42 | |
| 57.5111816027142 | 60.6715664850028 |
| 57.5107839459219 | 60.6725970081428 |
| 57.5095758278216 | 60.6756908540428 |
| 57.5092912524893 | 60.6764007249754 |
| 57.5092470376817 | 60.6765165882062 |
| 57.5091839927119 | 60.6766813459717 |
| 57.5091682584367 | 60.6767216181742 |
| 57.5089915460159 | 60.6771732233561 |
| 57.5088327479554 | 60.6775792513848 |
| 57.5085332495576 | 60.6783445601499 |
| 57.5084070107861 | 60.6786668859696 |
| 57.5083770806207 | 60.6787447840206 |
| 57.5082205105401 | 60.679153172475 |
| 57.5080601198652 | 60.6795711680404 |
| 57.5079024571941 | 60.6799820331276 |
| 57.5077447915231 | 60.6803932283024 |
| 57.5077302299539 | 60.680432182894 |
| 57.507696295615 | 60.6805205194651 |
| 57.507682017529 | 60.6805566426985 |
| 57.507523166927 | 60.6809709822946 |
| 57.5073614957175 | 60.6813924433312 |
| 57.5072040092089 | 60.6818027953487 |
| 57.5070430618728 | 60.6822225932877 |
| 57.5068811146268 | 60.6826445390238 |
| 57.5067046086001 | 60.6831044325698 |
| 57.5055841744571 | 60.6860246217748 |
| 57.5052835 | 60.6866916 |
| 57.5053012946354 | 60.6867622243967 |

| | |
|---|---|
| 57.5050154772969 | 60.6875144409333 |
| 57.5047682820732 | 60.6881348691001 |
| 57.5051931758247 | 60.6891492112542 |
| 57.5052199703892 | 60.6892130713542 |
| 57.5059231822355 | 60.690906946606 |
| 57.5062645594717 | 60.6907340910327 |
| 57.5075490672949 | 60.6900966073308 |
| 57.5080641661103 | 60.6898231722524 |
| 57.5092919255943 | 60.6891666152358 |
| 57.5093925794125 | 60.6891144850014 |
| 57.5097605330417 | 60.6889238751122 |
| 57.5098587557726 | 60.6888730358203 |
| 57.509921489586 | 60.6888439332337 |
| 57.5099792902118 | 60.6888137433248 |
| 57.5100397013839 | 60.6887822641748 |
| 57.5109441578227 | 60.6883108689032 |
| 57.5110150974702 | 60.6882749001342 |
| 57.5117077863653 | 60.6879162481899 |
| 57.5120586131776 | 60.6866884972002 |
| 57.5120872410362 | 60.6865883417262 |
| 57.5136838 | 60.6822325 |
| 57.5139308667802 | 60.678195098261 |
| 57.5140800287826 | 60.6771850734153 |
| 57.5140019972169 | 60.6770327317588 |
| 57.5140336 | 60.6765163 |
| 57.5118766 | 60.6720663 |
| 57.5116743497739 | 60.672514946347 |
| 57.5111816027142 | 60.6715664850028 |
| 43 | |
| 57.458502998917 | 60.7214310458009 |
| 57.4573930992074 | 60.7216224630018 |
| 57.4572126288854 | 60.7216528092205 |
| 57.4567701605397 | 60.7217291662957 |
| 57.4561481641328 | 60.7218443798017 |
| 57.4560978482338 | 60.7218501212915 |
| 57.4560499350171 | 60.7220116753091 |
| 57.4560701570942 | 60.7224295392483 |
| 57.4560659328716 | 60.7226323773772 |
| 57.4560247704595 | 60.7228075485499 |
| 57.455975621602 | 60.7229551253941 |
| 57.4558875212233 | 60.7230225644161 |
| 57.4559298760241 | 60.7228208001327 |
| 57.4559182916356 | 60.7227704418384 |
| 57.455815375403 | 60.7228903344254 |
| 57.4557621738511 | 60.7228983537916 |
| 57.4557207314315 | 60.7228229579356 |
| 57.4556987364389 | 60.7224347192642 |
| 57.4557384303954 | 60.7219283296347 |
| 57.455614264772 | 60.7219412133125 |
| 57.455580500906 | 60.7224132248164 |
| 57.4554814316332 | 60.7227379328423 |
| 57.4554240261759 | 60.7227597025335 |
| 57.4553850595967 | 60.7230955077382 |
| 57.4551229593502 | 60.7229081079713 |
| 57.4550374241444 | 60.7229848360685 |
| 57.4550904694553 | 60.7232080451581 |
| 57.4551012789774 | 60.7236244166322 |
| 57.4532844 | 60.7250152 |
| 57.4517058 | 60.7328937 |
| 57.4510919 | 60.7419676 |

| | |
|---|---|
| 57.451430711444 | 60.7448437542798 |
| 57.4513454405163 | 60.7450180334684 |
| 57.4507539955045 | 60.7455813312365 |
| 57.4506750161042 | 60.7458670047315 |
| 57.4507503519666 | 60.7462417263133 |
| 57.451025716515 | 60.7468502908358 |
| 57.4509926776802 | 60.7472229566077 |
| 57.4506801468414 | 60.7477340553158 |
| 57.4507405105034 | 60.7480223771677 |
| 57.4510937398138 | 60.7485461531678 |
| 57.4512318844166 | 60.7487498428921 |
| 57.4515694647687 | 60.7489048653661 |
| 57.4516277733313 | 60.7489316301378 |
| 57.4518086255268 | 60.7489957133068 |
| 57.4517965101219 | 60.7493994348283 |
| 57.4518478372968 | 60.7495678257389 |
| 57.4518280416642 | 60.7496399095767 |
| 57.4518741938488 | 60.7496727736529 |
| 57.4519713442091 | 60.7495123800434 |
| 57.4519811491885 | 60.7495163941881 |
| 57.4521736 | 60.7511501 |
| 57.4535485859673 | 60.7524728890688 |
| 57.4535791330717 | 60.752565944703 |
| 57.4539882744577 | 60.7529629382416 |
| 57.45402489664 | 60.7529311181463 |
| 57.4541540384809 | 60.7530553575345 |
| 57.4541813049525 | 60.7531293983927 |
| 57.4542371947937 | 60.7531353570865 |
| 57.4551775423457 | 60.754040007383 |
| 57.4552648305329 | 60.7542627028438 |
| 57.4556240478081 | 60.7545779748801 |
| 57.4556806728966 | 60.7545522415634 |
| 57.4558064678637 | 60.7544090544773 |
| 57.4561279439067 | 60.7543754167461 |
| 57.4561048155817 | 60.7544970885769 |
| 57.4561357628746 | 60.7545671549489 |
| 57.4563621757529 | 60.7546084929727 |
| 57.456334757862 | 60.7547907250177 |
| 57.4563925372422 | 60.7549441080528 |
| 57.45694273545 | 60.7555506268958 |
| 57.4575796764485 | 60.7562528007116 |
| 57.4579586675399 | 60.7571727755357 |
| 57.4580330094135 | 60.7561965612018 |
| 57.4581811053763 | 60.7541201536406 |
| 57.4581945185516 | 60.7539233614702 |
| 57.4598608 | 60.7523998 |
| 57.4585651306768 | 60.7487066873357 |
| 57.4585941152096 | 60.7483134244289 |
| 57.4586019066721 | 60.7482036107629 |
| 57.4586093845847 | 60.7481504382553 |
| 57.4586113093757 | 60.7481271496176 |
| 57.4587589832511 | 60.7479720167788 |
| 57.459312280768 | 60.7473589252708 |
| 57.4587455921344 | 60.7456005689727 |
| 57.458714348316 | 60.7455009698153 |
| 57.4612509999999 | 60.7422042 |
| 57.4614724360202 | 60.737885764418 |
| 57.4616339818548 | 60.7376341725705 |
| 57.4623182709206 | 60.7365699444234 |
| 57.4626531141396 | 60.7360588404969 |

| | |
|---|---|
| 57.4640263272636 | 60.7339631404951 |
| 57.4638286523391 | 60.7328756699252 |
| 57.4637156742811 | 60.7322976827294 |
| 57.4636144586591 | 60.7317525778476 |
| 57.4629764226285 | 60.7281781784822 |
| 57.4595508707105 | 60.728987831775 |
| 57.4590354351575 | 60.7253095072936 |
| 57.4590285019433 | 60.725262728464 |
| 57.4588524544514 | 60.7239789190334 |
| 57.4587797661828 | 60.7234490959398 |
| 57.4587193516782 | 60.7230083032164 |
| 57.458502998917 | 60.7214310458009 |

**Описание границ охотничьего угодья «Нейва»**

Северная граница: от северо-западного угла квартала 1 Гаранинского участка Гаранинского участкового лесничества Синячихинского лесничества на восток по северным границам кварталов 1–15 Гаранинского участка Гаранинского участкового лесничества Синячихинского лесничества до северо-восточного угла квартала 15 Гаранинского участка Гаранинского участкового лесничества Синячихинского лесничества.

Восточная граница: от северо-восточного угла квартала 15 Гаранинского участка Гаранинского участкового лесничества Синячихинского лесничества на юг по восточным границам кварталов 15, 31, 54, 82, 114, 135, 156 Гаранинского участка Гаранинского участкового лесничества Синячихинского лесничества до северо-западного угла квартала 180 Гаранинского участка Гаранинского участкового лесничества Синячихинского лесничества, далее на восток по северным границам кварталов 180, 181 Гаранинского участка Гаранинского участкового лесничества Синячихинского лесничества до пересечения с линии электропередачи Гаранинка – Михалева, далее на юго-запад по линии электропередачи Гаранинка – Михалева до пересечения с восточной границей квартала 226 Гаранинского участка Гаранинского участкового лесничества Синячихинского лесничества, далее на юг по восточной границе квартала 226 Гаранинского участка Гаранинского участкового лесничества Синячихинского лесничества до пересечения с рекой Черная, далее вниз по течению по середине реки Черная до устья реки Черная.

Южная граница: от устья реки Черная вверх по течению по середине реки Ница до места слияния рек Реж и Нейва, далее вверх по течению по середине реки Нейва до деревни Мясникова далее на северо-запад по автомобильной дороге Рычкова – Мясникова до места пересечения с южной границей квартала 29 Синячихинского участка Синячихинского участкового лесничества Синячихинского лесничества.

Западная граница: от места пересечения автомобильной дороги Рычкова – Мясникова с южной границей квартала 29 Синячихинского участка Синячихинского участкового лесничества Синячихинского лесничества на северо-восток по южной границе квартала 29 Синячихинского участка Синячихинского участкового лесничества Синячихинского лесничества, южным границам кварталов 267–272, 264 Строкинского участка Синячихинского участкового лесничества Синячихинского лесничества до юго-западного угла квартала 121 Гаранинского участка Гаранинского участкового лесничества Синячихинского лесничества, далее на север по западным границам кварталов 121, 97, 67 Гаранинского участка Гаранинского участкового лесничества Синячихинского лесничества до реки Кыртомка, далее вниз по течению по середине реки Кыртомка до северо-западного угла квартала 1 Гаранинского участка Гаранинского участкового лесничества Синячихинского лесничества.

За исключением земель, непригодных для осуществления видов деятельности в сфере охотничьего хозяйства, в том числе земель населенных пунктов (село Кировское, деревня Мясникова, деревня Ряпосова, деревня Бобровка, деревня Первунова, село Невьянское, деревня Михалёва), в следующих границах:

| | |
|---|---|
| 1 | |
| 57.9895995790039 | 62.0898200975778 |
| 57.9895806 | 62.0899016 |
| 57.9906269 | 62.092498 |
| 57.9933731 | 62.0861219 |
| 57.9962617 | 62.0854567 |
| 57.9994111 | 62.0658444 |
| 58.0005823 | 62.0606312 |
| 57.9999637 | 62.0559985 |
| 57.9995202 | 62.0455701 |
| 57.9994206 | 62.0437662 |
| 58.000106 | 62.043257 |
| 58.0002347008223 | 62.0427073942985 |
| 2 | |
| 57.9839264067507 | 62.1324769740011 |
| 57.9838956 | 62.1325455 |
| 57.9865504 | 62.1366361 |
| 57.9937823 | 62.1305205 |
| 57.9935383 | 62.1263667 |
| 57.9934328 | 62.1208752 |
| 57.9935734 | 62.1178785 |
| 57.9938174 | 62.1145302 |
| 57.9930303 | 62.114863 |
| 57.9931924 | 62.1159948 |
| 57.9929492 | 62.1161478 |
| 57.9924466 | 62.1149242 |
| 57.9922381 | 62.1148855 |
| 57.9920899 | 62.1151077 |
| 57.9919714 | 62.115849 |
| 57.9916222 | 62.1163239 |
| 57.9908102 | 62.1167779 |
| 57.9899335 | 62.1183808 |
| 57.9926833 | 62.1212051 |
| 57.9927284 | 62.1232383 |
| 57.9926044 | 62.1237369 |
| 57.992398 | 62.1240399 |
| 57.9924164 | 62.1255625 |
| 57.992215 | 62.1261508 |
| 57.9913765 | 62.1260894 |
| 57.9913441 | 62.1272213 |
| 57.9909712 | 62.1281695 |
| 57.9900438 | 62.1295506 |
| 57.9886687 | 62.129699 |
| 57.9882171 | 62.1294198 |
| 57.9876985 | 62.1288248 |
| 57.9876888 | 62.1280867 |
| 57.9878579 | 62.127466 |
| 57.9880201 | 62.1261812 |
| 57.9877931 | 62.1258141 |
| 57.9879228 | 62.1246211 |
| 57.9874906 | 62.1240794 |
| 57.986792 | 62.1237831 |
| 57.9863825 | 62.1265297 |
| 3 | |
| 57.9812563315787 | 62.1667959005831 |
| 57.9810063 | 62.167345 |
| 57.9813503 | 62.1685996 |
| 57.9804787 | 62.1704165 |
| 57.9806393 | 62.1721037 |
| 57.9816943 | 62.1717576 |

| | |
|---|---|
| 57.9828182 | 62.1743532 |
| 57.9836466 | 62.1777181 |
| 57.9886786 | 62.1728967 |
| 57.9900973 | 62.1875154 |
| 57.9924995 | 62.1859269 |
| 57.9931875 | 62.1786745 |
| 57.9946709 | 62.1646689 |
| 57.9946109 | 62.1627095 |
| 57.9942612 | 62.1612453 |
| 57.9930724 | 62.1611997 |
| 57.9921953 | 62.1597287 |
| 57.991097 | 62.1582171 |
| 57.9896975 | 62.1569669 |
| 57.9882649 | 62.155555 |
| 57.9886167 | 62.1538228 |
| 57.9855011 | 62.1539070999999 |
| 57.9818301810164 | 62.1613972406361 |
| 4 | |
| 57.9382618354049 | 62.245801023015 |
| 57.939878150474 | 62.2467316641591 |
| 57.9399473478482 | 62.2466669893784 |
| 57.9400068045251 | 62.2466150607879 |
| 57.9400695679822 | 62.2465952530665 |
| 57.940133825469 | 62.2465929315977 |
| 57.9401965170858 | 62.2466136515139 |
| 57.9402700759479 | 62.2466603683286 |
| 57.9403668322217 | 62.2467264049572 |
| 57.9410765718198 | 62.2468652078689 |
| 57.9412559666647 | 62.2467748404378 |
| 57.9413196842854 | 62.2467621840265 |
| 57.9418691801655 | 62.2471823655411 |
| 57.9420297065343 | 62.2471236094066 |
| 57.9421009335726 | 62.2470973943621 |
| 57.9422505407796 | 62.2471195455496 |
| 57.9423250270919 | 62.2471333885696 |
| 57.9423706536461 | 62.2471593165499 |
| 57.942438251423 | 62.2472183400512 |
| 57.9425015609137 | 62.2472916265347 |
| 57.9425227027897 | 62.2473363251703 |
| 57.9426569741034 | 62.2468376796857 |
| 57.9434249209596 | 62.2468721267658 |
| 57.9437522748534 | 62.2471174523888 |
| 57.9438750679341 | 62.2470697293153 |
| 57.9439840370415 | 62.2470527453755 |
| 57.9440647878159 | 62.2470990634158 |
| 57.9441205209974 | 62.2472313434709 |
| 57.9441584166246 | 62.2473667557769 |
| 57.9445769513577 | 62.2474447091271 |
| 57.9446134446119 | 62.2474430559296 |
| 57.9446502741611 | 62.247458313781 |
| 57.945881891314 | 62.2476873411794 |
| 57.9459088546022 | 62.2476602754503 |
| 57.9461601072557 | 62.2475280132317 |
| 57.9462228744874 | 62.2475443514233 |
| 57.9462489683037 | 62.2475675680543 |
| 57.9462838550302 | 62.2473367712791 |
| 57.94617650352 | 62.2472498043834 |
| 57.9461356020703 | 62.2471687592743 |
| 57.945926731612 | 62.2470730522795 |
| 57.9457860042041 | 62.246854154494 |

| | |
|---|---|
| 57.9456810678484 | 62.2466222445344 |
| 57.9456121302134 | 62.2462249782935 |
| 57.9452394024056 | 62.245840228647 |
| 57.9451748616618 | 62.2456302178513 |
| 57.9452284225265 | 62.2453164511881 |
| 57.9454408369754 | 62.2453162535603 |
| 57.9456264479097 | 62.24531830333 |
| 57.9457364357139 | 62.2450343291343 |
| 57.946345555334 | 62.2450396145824 |
| 57.9464814171594 | 62.2445523224518 |
| 57.9464727484993 | 62.2440712347293 |
| 57.9465255250181 | 62.2438026755243 |
| 57.946710895286 | 62.2435688985149 |
| 57.9466446147828 | 62.2423299217991 |
| 57.9464609815294 | 62.2418018436029 |
| 57.946464503931 | 62.2417069603801 |
| 57.9466693965279 | 62.2413252126338 |
| 57.9470742246491 | 62.2408543023019 |
| 57.9476380936185 | 62.2405564211928 |
| 57.9478065910502 | 62.2405612885462 |
| 57.9478948104418 | 62.2406173429812 |
| 57.9480306263592 | 62.2407935304741 |
| 57.948325008894 | 62.2412744951107 |
| 57.9485290529718 | 62.2419367855684 |
| 57.9490543160559 | 62.2421538041633 |
| 57.9508373640897 | 62.2405877939807 |
| 57.9511536209756 | 62.2413003877531 |
| 57.9517958174657 | 62.2423562298756 |
| 57.9520125660781 | 62.2416151437661 |
| 57.9525069093231 | 62.240692641229 |
| 57.9527458998457 | 62.2402968538725 |
| 57.9532396876015 | 62.2394008054335 |
| 57.9534970848323 | 62.2387547315906 |
| 57.9540630434805 | 62.2367381794791 |
| 57.9544768410406 | 62.2351752350125 |
| 57.9545575854722 | 62.2345915025111 |
| 57.9555641 | 62.2351168 |
| 57.9562734 | 62.2362308 |
| 57.9581883 | 62.2357406999999 |
| 57.9601741 | 62.2323542 |
| 57.9605936929251 | 62.2323347815303 |
| 57.9607368559561 | 62.232562312448 |
| 57.9608893367083 | 62.232321099341 |
| 57.9621361 | 62.2322634 |
| 57.9628608 | 62.2248021 |
| 57.9635071 | 62.2174713 |
| 57.9627742999999 | 62.2135946 |
| 57.9618367 | 62.213222 |
| 57.9609437 | 62.2131701 |
| 57.9590420903198 | 62.2162154848722 |
| 57.9578265180186 | 62.2179140441736 |
| 57.9572573034763 | 62.2223372402329 |
| 57.9564197 | 62.227614 |
| 57.9539091 | 62.2334236 |
| 57.9539207154757 | 62.2335111039049 |
| 57.9538987762216 | 62.2335563543971 |
| 57.953955627825 | 62.2343248066198 |
| 57.9535367383754 | 62.2342200994986 |
| 57.9522737242135 | 62.234275248606 |
| 57.9513916879626 | 62.2341952661205 |

| | |
|---|---|
| 57.9510007909213 | 62.2340922704944 |
| 57.95077847908 | 62.23397334106 |
| 57.9506563794444 | 62.2340228488151 |
| 57.9503830523839 | 62.2341339449141 |
| 57.9497603342211 | 62.2344653652352 |
| 57.9495872181925 | 62.2347448879449 |
| 57.9489416409185 | 62.2346870500096 |
| 57.9489113935771 | 62.2346858864841 |
| 57.9488766736099 | 62.2347881704062 |
| 5 | |
| 57.9199088489103 | 62.2753088432827 |
| 57.921444 | 62.2730414 |
| 6 | |
| 57.936041 | 62.3704815 |
| 57.9359729 | 62.3699472 |
| 57.9357459 | 62.3678092 |
| 57.935448 | 62.3664996 |
| 57.9356891 | 62.365297 |
| 57.9361715 | 62.3648427 |
| 57.9361857 | 62.3642814 |
| 57.9357743 | 62.3640676 |
| 57.935675 | 62.3629184 |
| 57.9348379 | 62.3628917 |
| 57.9345541 | 62.3624107 |
| 57.9340291 | 62.362571 |
| 57.9315659938809 | 62.3543206249641 |
| 57.9314275012939 | 62.3535627814227 |
| 57.9311276851062 | 62.352537413779 |
| 57.93108532124 | 62.3525221290841 |
| 57.930134 | 62.3465115 |
| 57.9299767 | 62.3389089 |
| 57.9304521 | 62.330769 |
| 57.9299698 | 62.3274713 |
| 57.929539 | 62.3241089 |
| 57.9295517 | 62.3214527 |
| 57.9301328 | 62.3209705 |
| 57.9300128 | 62.3189493 |
| 57.9292571 | 62.318842 |
| 57.9234147 | 62.3320507999999 |
| 57.9235192021598 | 62.3330347603962 |

**Описание границ охотничьего угодья «Нижнее»**

Северная граница: от северо-западного угла квартала 1 Всеволодовского участка Всеволодовского участкового лесничества Карпинского лесничества на восток по северным границам кварталов 1–9 Всеволодовского участка Всеволодовского участкового лесничества Карпинского лесничества до пересечения с автомобильной дорогой Североуральск – Ивдель.

Восточная граница: от пересечения северной границы квартала 9 Сосьвинского участка Всеволодовского участкового лесничества Карпинского лесничества с автомобильной дорогой Североуральск – Ивдель на юго-запад по автомобильной дороге Североуральск – Ивдель до восточной границы 47 Черемуховского участка Черемуховского участкового лесничества Карпинского лесничества, далее на юг и по восточным границам кварталов 47, 58 Черемуховского участка Черемуховского участкового лесничества Карпинского лесничества до юго-восточного угла квартала 58 Черемуховского участка Черемуховского участкового лесничества Карпинского лесничества.

Южная граница: от юго-восточного угла квартала 58 Черемуховского участка Черемуховского участкового лесничества Карпинского лесничества на запад по южным границам кварталов 58, 57, 56 Черемуховского участка Черемуховского участкового лесничества Карпинского лесничества до пересечения с автомобильной дорогой Черемухово – Всеволодо-Благодатское.

Западная граница: от пересечения южной границы квартала 56 Черемуховского участка Черемуховского участкового лесничества Карпинского лесничества с автомобильной дорогой Черемухово – Всеволодо-Благодатское на северо-запад по автомобильной дороге Черемухово – Всеволодо-Благодатское до юго-восточного угла квартала 107 Всеволодовского участка Всеволодовского участкового лесничества Карпинского лесничества, далее на запад по южной границе квартала 107 Всеволодовского участка Всеволодовского участкового лесничества Карпинского лесничества до юго-западного угла квартала 107 Всеволодовского участка Всеволодовского участкового лесничества Карпинского лесничества, далее на север по западным границам кварталов 107, 93, 92, 79 Всеволодовского участка Всеволодовского участкового лесничества Карпинского лесничества до юго-восточного угла квартала 66 Всеволодовского участка Всеволодовского участкового лесничества Карпинского лесничества, далее на запад по южной границе квартала 66 Всеволодовского участка Всеволодовского участкового лесничества Карпинского лесничества до юго-западного угла квартала 66 Всеволодовского участка Всеволодовского участкового лесничества Карпинского лесничества, далее на север по западным границам кварталов 66, 52, 37, 35 Всеволодовского участка Всеволодовского участкового лесничества Карпинского лесничества до юго-восточного угла квартала 17 Всеволодовского участка Всеволодовского участкового лесничества Карпинского лесничества, далее на запад по южной границе квартала 17 Всеволодовского участка Всеволодовского участкового лесничества Карпинского лесничества до юго-западного угла квартала 17 Сосьвинского участка Всеволодовского участкового лесничества Карпинского лесничества, далее на север по западным границам кварталов 17, 16, 1 Всеволодовского участка Всеволодовского участкового лесничества Карпинского лесничества до северо-западного угла квартала 1 Всеволодовского участка Всеволодовского участкового лесничества Карпинского лесничества.

За исключением земель, непригодных для осуществления видов деятельности в сфере охотничьего хозяйства, в том числе земель населенных пунктов (село Всеволодо-Благодатское, поселок Сосьва), в следующих границах:

| | |
|---|---|
| 1 | |
| 60.396 | 59.8935449 |
| 60.3964746 | 59.8956316 |
| 60.3970132 | 59.8961397 |
| 60.3986953 | 59.8978622 |
| 60.3998669 | 59.8974696 |
| 60.4008882 | 59.8968315 |
| 60.4020057 | 59.8962249 |
| 60.4030875 | 59.8971138 |
| 60.4037246 | 59.8998547 |
| 60.403634 | 59.9046489 |
| 60.4038233 | 59.9058421 |
| 60.4041604 | 59.9080287 |
| 60.4089407 | 59.909845 |
| 60.4102002 | 59.9056604 |
| 60.4103807 | 59.9055596 |
| 2 | |
| 60.4951534 | 59.9250662 |
| 60.491835 | 59.9444264 |
| 60.4922652 | 59.9481865 |
| 60.5052092 | 59.9591834 |
| 60.5083191 | 59.9289254 |
| 60.5008265 | 59.9254739 |

| | |
|---|---|
| 60.4951534 | 59.9250662 |
| 3 | |
| 60.5552116 | 60.072577 |
| 60.5541356 | 60.0734567 |
| 60.5537242 | 60.0745082 |
| 60.553566 | 60.0758171 |
| 60.5539247 | 60.0769114 |
| 60.555085 | 60.077877 |
| 60.5555386 | 60.0781345 |
| 60.5566989 | 60.0774264 |
| 60.5576271 | 60.078628 |
| 60.5583126 | 60.0780058 |
| 60.5586712 | 60.0769114 |
| 60.5591248 | 60.0762033 |
| 60.5601583 | 60.0754094 |
| 60.5601162 | 60.0744653 |
| 60.5598841 | 60.0738859 |
| 60.5591037 | 60.0731778 |
| 60.5581544 | 60.0733495 |
| 60.5570469 | 60.0734567 |
| 60.5560343 | 60.0731993 |
| 60.5552116 | 60.072577 |

**Описание границ охотничьего угодья «Нижнесергинское»**

Северная граница: от северо-западного угла квартала 1 Уфимского участка Михайловского участкового лесничества Нижне-Сергинского лесничества на северо-восток по северным границам кварталов 1–9 Уфимского участка Михайловского участкового лесничества Нижне-Сергинского лесничества до северо-восточного угла квартала 9 Уфимского участка Михайловского участкового лесничества Нижне-Сергинского лесничества, далее на север по западным границам кварталов 10, 5 Михайловского участка Михайловского участкового лесничества Нижне-Сергинского лесничества до юго-западного угла 125 Буйского участка Бардымского участкового лесничества Нижне-Сергинского лесничества, далее на юго-восток по северным границам кварталов 5–9, 15–20 Михайловского участка Михайловского участкового лесничества Нижне-Сергинского лесничества до северо-восточного угла квартала 20 Михайловского участка Михайловского участкового лесничества Нижне-Сергинского лесничества, далее на юг по восточным границам кварталов 20, 34 Михайловского участка Михайловского участкового лесничества Нижне-Сергинского лесничества до северо-западного угла квартала 45 Михайловского участка Михайловского участкового лесничества Нижне-Сергинского лесничества, далее на восток по северным границам кварталов 45–47 Михайловского участка Михайловского участкового лесничества Нижне-Сергинского лесничества до северо-восточного угла квартала 47 Михайловского участка Михайловского участкового лесничества Нижне-Сергинского лесничества, далее на юг по восточной границе квартала 47 Михайловского участка Михайловского участкового лесничества Нижне-Сергинского лесничества до северо-западного угла квартала 62 Михайловского участка Михайловского участкового лесничества Нижне-Сергинского лесничества, далее на восток по северным границам кварталов 62–64 Михайловского участка Михайловского участкового лесничества Нижне-Сергинского лесничества до реки Серга.

Восточная граница: от пересечения северной границы квартала 64 Михайловского участка Михайловского участкового лесничества Нижне-Сергинского лесничества с рекой Серга вниз по течению по середине реки Серга до пересечения с железной дорогой Нижние Серги – Нязепетровск, далее на юг по железной дороге Нижние Серги – Нязепетровск до пересечения с административной границей Свердловской области и Челябинской области.

Южная граница: от пересечения железной дороги Нижние Серги – Нязепетровск с административной границей Свердловской области и Челябинской области на запад по

административной границе Свердловской области и Челябинской области до реки Уфа, далее вниз по течению по середине реки Уфа до пересечения с автомобильной дорогой Арти – Михайловск, далее на юго-запад по автомобильной дороге Арти – Михайловск до пересечения с восточной границей квартала 23 Поташкинского участка Поташкинского участкового лесничества Красноуфимского лесничества (место пересечения с границей Артинского муниципального округа Свердловской области).

Западная граница: от пересечения восточной границы квартала 23 Поташкинского участка Поташкинского участкового лесничества Красноуфимского лесничества с автомобильной дорогой Арти – Михайловск на север по восточным границам кварталов 23, 17, 12, 8, 4, 2, 1 Поташкинского участка Поташкинского участкового лесничества Красноуфимского лесничества и линии, являющейся продолжением восточной границы квартала 1 Поташкинского участка Поташкинского участкового лесничества Красноуфимского лесничества, до середины реки Уфа, далее на северо-восток вверх по течению по середине реки Уфа до линии, являющейся продолжением северо-восточной границы урочища Стенин Луг, далее на северо-запад по линии, являющейся продолжением северо-восточной границы урочища Стенин Луг, северо-восточной, северо-западной и западной границам урочища Стенин Луг до восточной границы квартала 119 Артинского участка Артинского участкового лесничества Красноуфимского лесничества, далее на север по восточным границам кварталов 119, 101, 80, 64, 48 Артинского участка Артинского участкового лесничества Красноуфимского лесничества до северо-западного угла квартала 1 Уфимского участка Михайловского участкового лесничества Нижне-Сергинского лесничества.

За исключением лесопарковых зон кварталов 92–96, 99, 100, 111–116, 125–132 Михайловского участка Михайловского участкового лесничества Нижне-Сергинского лесничества.

За исключением земель, непригодных для осуществления видов деятельности в сфере охотничьего хозяйства, в том числе земель населенных пунктов (город Нижние Серги, деревня Половинка, поселок Новая Ельня), в следующих границах:

| | |
|---|---|
| 1 | |
| 56.5581974 | 59.2158481 |
| 56.558174 | 59.2123159 |
| 56.5580219 | 59.2116138 |
| 56.557234 | 59.2115845 |
| 2 | |
| 56.6825533710954 | 59.3074882013895 |
| 56.6721041 | 59.3110768 |
| 56.6719688 | 59.3080079 |
| 56.6724875 | 59.305712 |
| 56.6757472 | 59.3054116 |
| 56.6770189 | 59.3037136 |
| 56.6771323 | 59.2982983 |
| 56.6746897 | 59.2946629 |
| 56.6722934 | 59.2859451 |
| 56.6675342 | 59.2768089 |
| 56.6644248 | 59.2813933 |
| 56.6619304 | 59.2782913 |
| 56.6587258 | 59.2796738 |
| 56.6557065 | 59.2791588 |
| 56.6545742 | 59.284652 |
| 56.652279 | 59.280334 |
| 56.651886 | 59.276676 |
| 56.6516489 | 59.2707474 |
| 56.6480628 | 59.2705757 |
| 56.647957 | 59.27414 |
| 56.645454 | 59.274055 |
| 56.643349 | 59.273983 |
| 56.641827 | 59.273933 |

| | |
|---|---|
| 3 | |
| 56.6723001390336 | 59.3478131035898 |
| 56.6750447 | 59.34748 |
| 56.6759877 | 59.3533165 |
| 56.6810799 | 59.3466217 |
| 56.6852297 | 59.3346262 |
| 56.6821171 | 59.3306572 |
| 56.6857943 | 59.3203575 |
| 56.6857809908167 | 59.3202922029572 |
| 4 | |
| 56.6919404 | 59.4268504 |
| 56.6958052 | 59.4301978 |
| 56.6964415 | 59.4324755 |
| 56.6967879 | 59.4348744 |
| 56.6965592 | 59.4361201 |
| 56.6961967 | 59.4375214 |
| 56.6960438 | 59.4382521 |
| 56.6959156 | 59.4388651 |
| 56.6956638 | 59.4400683 |
| 56.6965427 | 59.4429007 |
| 56.6980966 | 59.4450266 |
| 56.698343 | 59.4453458 |
| 56.699481 | 59.4445315 |
| 56.7010832 | 59.4433299 |
| 56.7028101 | 59.4416991 |
| 56.703021 | 59.4417091 |
| 56.7042402 | 59.4415274 |
| 56.7065489 | 59.4422141 |
| 56.7078987 | 59.4429007 |
| 56.7079929 | 59.4464198 |
| 56.7085667 | 59.4475421 |
| 56.7088409 | 59.4478789 |
| 56.7092772 | 59.4485537 |
| 56.7099716 | 59.449338 |
| 56.7111965 | 59.4507971 |
| 56.7119196 | 59.4506255 |
| 56.7119688 | 59.4495303 |
| 56.7120444 | 59.4492522 |
| 56.712751 | 59.4480506 |
| 56.7138345 | 59.4479647 |
| 56.7147459 | 59.4468489 |
| 56.715436 | 59.4440165 |
| 56.7154888 | 59.4436525 |
| 56.715853 | 59.4411401 |
| 56.7159226 | 59.4388326 |
| 56.7164023 | 59.428105 |
| 56.7157068 | 59.4280881 |
| 56.7051773 | 59.4278319 |
| 56.6887957 | 59.4123321 |
| 56.6800272 | 59.413362 |
| 56.6789596 | 59.4151289 |
| 56.6771982 | 59.4181685 |
| 56.6774811 | 59.4272666 |
| 56.6752170237512 | 59.4264632766835 |

**Описание границ охотничьего угодья «Нижнетагильское»**

Северная граница: от северо-западного угла квартала 286 Баранчинского участка Баранчинского участкового лесничества Кушвинского лесничества на юго-восток по границе

Кушвинского муниципального округа Свердловской области, проходящей по юго-западным границам кварталов 286, 287, 299 Баранчинского участка Баранчинского участкового лесничества Кушвинского лесничества до юго-западного угла квартала 300 Баранчинского участка Баранчинского участкового лесничества Кушвинского лесничества, далее на восток по южным границам кварталов 300–306, 298 Баранчинского участка Баранчинского участкового лесничества Кушвинского лесничества до юго-восточного угла квартала 298 Баранчинского участка Баранчинского участкового лесничества Кушвинского лесничества, далее на северо-запад по восточным границам кварталов 298, 285, 271 до северо-восточного угла квартала 271 Баранчинского лесничества Кушвинского лесхоза, далее на северо-восток по южным границам кварталов 252–256, 236, 210, 211 Баранчинского участка Баранчинского участкового лесничества Кушвинского лесничества до восточной границы квартала 212 Баранчинского лесничества Кушвинского лесхоза, далее на север по восточной границе кварталов 212, 187, 161, 129, 130, 92, 78 Баранчинского участка Баранчинского участкового лесничества Кушвинского лесничества до юго-западного угла квартала 52 Баранчинского участка Баранчинского участкового лесничества Кушвинского лесничества, далее на восток по южной границе квартала 52 Баранчинского участка Баранчинского участкового лесничества Кушвинского лесничества, южной границе земельного участка открытого акционерного общества «Святогор», южным границам кварталов 53–58 Баранчинского участка Баранчинского участкового лесничества Кушвинского лесничества до юго-восточного угла квартала 58 Баранчинского участка Баранчинского участкового лесничества Кушвинского лесничества, далее на северо-запад по восточным границам кварталов 58, 33 Баранчинского участка Баранчинского участкового лесничества Кушвинского лесничества до юго-западного угла квартала 272 Красноуральского участка Красноуральского участкового Кушвинского лесничества, на восток по границе муниципального округа Красноуральск Свердловской области, проходящей по южным границам кварталов 272–274, 276 Красноуральского участка Красноуральского участкового Кушвинского лесничества до западной границы квартала 282 Салдинского участка Салдинского участкового лесничества Кушвинского лесничества, далее на юго-запад по западной границе квартала 282 Салдинского участка Салдинского участкового лесничества Кушвинского лесничества до юго-западного угла квартала 282 Салдинского участка Салдинского участкового лесничества Кушвинского лесничества, далее на восток по южным границам кварталов 282–284, 273–281 Салдинского участка Салдинского участкового лесничества Кушвинского лесничества до юго-восточного угла квартала 281 Салдинского участка Салдинского участкового лесничества Кушвинского лесничества.

Восточная граница: от юго-восточного угла квартала 281 Салдинского участка Салдинского участкового лесничества Кушвинского лесничества на юго-восток по границе городского округа ЗАТО Свободный Свердловской области, проходящей по прямой до северной границы квартала 1 Городского участка Городского участкового лесничества Нижнетагильского лесничества, далее на восток по северным границам кварталов 1–4 Городского участка Городского участкового лесничества Нижнетагильского лесничества до северо-восточного угла квартала 4 Городского участка Городского участкового лесничества Нижне-Тагильского лесничества, далее на юг по восточной границе квартала 4 Городского участка Городского участкового лесничества Нижне-Тагильского лесничества до юго-восточного угла квартала 4 Городского участка Городского участкового лесничества Нижне-Тагильского лесничества, далее на запад по южной границе кварталов 4, 3 Городского участка Городского участкового лесничества Нижне-Тагильского лесничества до северо-восточного угла квартала 7 Городского участка Городского участкового лесничества Нижне-Тагильского лесничества, далее на юг по восточной границе квартала 7 Городского участка Городского участкового лесничества Нижне-Тагильского лесничества до юго-восточного угла квартала 7 Городского участка Городского участкового лесничества Нижне-Тагильского лесничества, далее на запад по южной границе квартала 7 Городского участка Городского участкового лесничества Нижне-Тагильского лесничества до северо-восточного угла квартала 8 Городского участка Городского участкового лесничества Нижне-Тагильского лесничества, далее на юг по восточным границам кварталов 8, 11 Городского участка Городского участкового лесничества Нижне-Тагильского лесничества до

северо-западного угла квартала 15 Городского участка Городского участкового лесничества Нижне-Тагильского лесничества, далее на восток по северной границе квартала 15 Городского участка Городского участкового лесничества Нижне-Тагильского лесничества и линии, являющейся продолжением северной границы квартала 15 Городского участка Городского участкового лесничества Нижне-Тагильского лесничества, до ручья Начальный, далее вниз по течению по середине ручья Начальный до линии, являющейся продолжением южной границы квартала 9 Городского участка Городского участкового лесничества Нижне-Тагильского лесничества, далее на восток по линии, являющейся продолжением южной границы квартала 9 Городского участка Городского участкового лесничества Нижне-Тагильского лесничества, до юго-западного угла квартала 9 Городского участка Городского участкового лесничества Нижне-Тагильского лесничества, далее на север по западной границе квартала 9 Городского участка Городского участкового лесничества Нижне-Тагильского лесничества до северо-западного угла квартала 9 Городского участка Городского участкового лесничества Нижне-Тагильского лесничества, далее на восток по северным границам кварталов 9, 10 Городского участка Городского участкового лесничества Нижне-Тагильского лесничества до северо-восточного угла квартала 10 Городского участка Городского участкового лесничества Нижне-Тагильского лесничества, далее на юг по восточным границам кварталов 10, 13 Городского участка Городского участкового лесничества Нижне-Тагильского лесничества, границе муниципального округа Горноуральский Свердловской области до середины реки Северка, вверх по течению по середине реки Северка до пересечения с автомобильной дорогой Молодежный – Покровское.

Южная граница: от пересечения реки Северка с автомобильной дорогой Молодежный – Покровское на юг по автомобильной дороге Молодежный – Покровское до южной границы квартала 14 урочища Племзавод «Тагил» Городского участкового лесничества Нижнетагильского лесничества, далее на запад по южной границе квартала 14 урочища Племзавод «Тагил» Городского участкового лесничества Нижне-Тагильского лесничества, южной границе квартала 1 урочища Нижне-Тагильская птицефабрика Городского участкового лесничества Нижне-Тагильского лесничества, южной границе квартала 51 Городского участка Городского участкового лесничества Нижне-Тагильского лесничества до юго-западного угла квартала 51 Городского участка Городского участкового лесничества Нижне-Тагильского лесничества, далее на север по западной границе квартала 51 Городского участка Городского участкового лесничества Нижне-Тагильского лесничества до северо-восточного угла квартала 50 Городского участка Городского участкового лесничества Нижне-Тагильского лесничества, далее на запад по северной границе квартала 50 Городского участка Городского участкового лесничества Нижне-Тагильского лесничества до реки Катаба, далее вниз по течению по середине реки Катаба до пересечения с автомобильной дорогой на село Балакино в квартале 30 Городского участка Городского участкового лесничества Нижне-Тагильского лесничества, далее на запад по автомобильной дороге на село Балакино до села Балакино, далее по автомобильной дороге Балакино – Большая Лая до пересечения с линией электропередачи Нижний Тагил – Кушва далее на северо-запад по линии электропередачи Нижний Тагил – Кушва до пересечения с автомобильной дорогой Осоко-Александровский рудник – Большая Лая, далее на юг по автомобильной дороге Осоко-Александровский рудник – Большая Лая до села Большая Лая, далее на запад по автомобильной дороге Большая Лая – Горноуральский, далее на запад по северной границе поселка Горноуральский до пересечения с высоковольтной линией электропередачи Екатеринбург – Серов, далее на юг по высоковольтной линии электропередачи Екатеринбург – Серов до пересечения с автомобильной дорогой Нижний Тагил – Синегорский, далее на запад по автомобильной дороге Нижний Тагил – Синегорский до пересечения с рекой Межевая Утка, далее вниз по течению по середине реки Межевая Утка до пересечения с южной границей квартала 32 Красноуральского участка Красноуральского участкового лесничества Нижне-Тагильского лесничества, далее на запад по южным границам кварталов 32, 31, 30 Красноуральского участка Красноуральского участкового лесничества Нижне-Тагильского лесничества, южным границам кварталов 26, 25, 24, 23, 22, 21 Висимо-Уткинского участка Висимского участкового лесничества Нижне-Тагильского лесничества до восточной границы

квартала 176 Синегорского участка Синегорского участкового лесничества Нижне-Тагильского лесничества, далее на юг по восточным границам кварталов 176, 189, 202 Синегорского участка Синегорского участкового лесничества Нижне-Тагильского лесничества до юго-восточного угла квартала 202 Синегорского участка Синегорского участкового лесничества Нижне-Тагильского лесничества, далее на запад по южным границам кварталов 202, 201, 200, 199, 198, 197, 196, 195, 194, 193 Синегорского участка Синегорского участкового лесничества Нижне-Тагильского лесничества до юго-западного угла квартала 193 Синегорского участка Синегорского участкового лесничества Нижне-Тагильского лесничества.

Западная граница: от юго-западного угла квартала 193 Синегорского участка Синегорского участкового лесничества Нижне-Тагильского лесничества на север по западным границам кварталов 193, 183, 182, 177, 171, 166, 160, 154, 147, 130, 116 Синегорского участка Синегорского участкового лесничества Нижне-Тагильского лесничества до северо-западного угла квартала 116 Синегорского участка Синегорского участкового лесничества Нижне-Тагильского лесничества, далее на восток по северным границам кварталов 116, 117 Синегорского участка Синегорского участкового лесничества Нижне-Тагильского лесничества до юго-западного угла квартала 104 Синегорского участка Синегорского участкового лесничества Нижне-Тагильского лесничества, далее на север по западным границам кварталов 104, 92, 80, 67, 56, 44 Синегорского участка Синегорского участкового лесничества Нижне-Тагильского лесничества до северо-западного угла квартала 44 Синегорского участка Синегорского участкового лесничества Нижне-Тагильского лесничества, далее на восток по северной границе квартала 44 Синегорского участка Синегорского участкового лесничества Нижне-Тагильского лесничества до юго-западного угла квартала 33 Синегорского участка Синегорского участкового лесничества Нижне-Тагильского лесничества, далее на север по западным границам кварталов 33, 23, 8, 3 Синегорского участка Синегорского участкового лесничества Нижне-Тагильского лесничества, далее на восток по северной границе квартала 3 Синегорского участка Синегорского участкового лесничества Нижне-Тагильского лесничества до юго-западного угла квартала 2 Синегорского участка Синегорского участкового лесничества Нижне-Тагильского лесничества, далее на север по западным границам кварталов 2, 1 Синегорского участка Синегорского участкового лесничества Нижне-Тагильского лесничества до северо-западного угла квартала 286 Баранчинского участка Баранчинского участкового лесничества Кушвинского лесничества.

За исключением лесопарковых зон кварталов 31, 32, 41–43, 54, 55, 66, 79, 90, 91 Синегорского участка Синегорского участкового лесничества, 19–21, 23–32, 37–42 урочища ГУСП «Совхоз Горноуральский» Уральского участкового лесничества Нижне-Тагильского лесничества, 2, 16–18, 21, 22, 39–48, 51–55, 56, 57, 62–66, 73–75, 85–87, 92, 93, 95–99, 102, 142, 401, 171, 187, 202–205, 219–222, 235–238, 250–253, 265–267 Уральского участка, 1, 2, 10, 11 урочища ФГУП «Химический завод «Планта» Уральского участкового лесничества Нижне-Тагильского лесничества, 27 Городского участка Городского участкового лесничества Нижне-Тагильского лесничества.

За исключением земель, непригодных для осуществления видов деятельности в сфере охотничьего хозяйства, в том числе земель населенных пунктов (поселок Синегорский, поселок Северка, поселок Дальний, поселок Баклушина, село Малая Лая, село Балакино, село Лая, поселок Молодёжный), в следующих границах:

| | |
|---|---|
| 1 | |
| 57.8943255 | 59.4973193 |
| 57.8915805 | 59.4955049 |
| 57.8866723 | 59.5290466 |
| 57.8874811126765 | 59.532367699098 |
| 2 | |
| 57.8947117104832 | 59.5452797554337 |
| 57.895158 | 59.5451398 |
| 57.9030032 | 59.5292612 |

| | |
|---|---|
| 57.9027679447768 | 59.5215776360657 |
| 3 | |
| 58.0247693474709 | 59.5686899857531 |
| 58.0252761 | 59.5680236 |
| 58.0240466 | 59.561232 |
| 58.0225914 | 59.5641646 |
| 58.0212061 | 59.5646576 |
| 58.0201397 | 59.5666503 |
| 58.0186396 | 59.5675087 |
| 58.0174541 | 59.5709921 |
| 58.016492 | 59.575957 |
| 58.0200943 | 59.5794391 |
| 58.0212761 | 59.5824432 |
| 58.0230636 | 59.5817676 |
| 4 | |
| 58.0711567590537 | 59.9276536022119 |
| 58.0730482733101 | 59.9256553257824 |
| 58.0758084953735 | 59.9222103895539 |
| 58.0758285362958 | 59.9224977384438 |
| 58.0759821129583 | 59.9230912121916 |
| 58.0759856 | 59.9231833 |
| 58.0760603220497 | 59.9233934393783 |
| 58.0760873046008 | 59.9234977093599 |
| 58.0760973860046 | 59.9234976736236 |
| 58.0760996 | 59.9235039 |
| 58.0761444591577 | 59.92349750676 |
| 58.0763878101294 | 59.923496644136 |
| 58.076422536962 | 59.9234578756507 |
| 58.0768304928617 | 59.9233997345674 |
| 58.0768484150951 | 59.9234202730768 |
| 58.0769438861217 | 59.923541448018 |
| 58.0770251528623 | 59.923553870692 |
| 58.0771040780756 | 59.9234688531537 |
| 58.0771597845573 | 59.9233291768643 |
| 58.0772734962177 | 59.9232845398479 |
| 58.0773538315322 | 59.923263239446 |
| 58.077427250807 | 59.9232392518776 |
| 58.0774981824972 | 59.9232417115592 |
| 58.0775625463792 | 59.9233206291292 |
| 58.0776233050032 | 59.923295500143 |
| 58.0777157175044 | 59.9232304311724 |
| 58.0778030586227 | 59.9232118171574 |
| 58.0779000556174 | 59.9231523241705 |
| 58.0779783115062 | 59.923116624697 |
| 58.0780481192745 | 59.9230724811021 |
| 58.0780296348879 | 59.9228054966538 |
| 58.0790277297196 | 59.9221038238799 |
| 58.0794307700736 | 59.9223348715178 |
| 58.0796700545624 | 59.9218099587412 |
| 58.0800707763821 | 59.9218264850787 |
| 58.0801365071058 | 59.9213020159635 |
| 58.0800818653193 | 59.9212314096442 |
| 58.0808475 | 59.9200208 |
| 58.0810197 | 59.9200766 |
| 58.0812042 | 59.9199231 |
| 58.0813149 | 59.9197742 |
| 58.08131 | 59.9195834 |
| 58.0811304 | 59.9192995 |
| 58.0811083 | 59.9191274 |
| 58.081123 | 59.9190483 |

| | |
|---|---|
| 58.0812165 | 59.9190436 |
| 58.0812682 | 59.9189506 |
| 58.0812214 | 59.9187365 |
| 58.081246 | 59.9186388 |
| 58.0813617 | 59.9186342 |
| 58.0815483458902 | 59.9188499628541 |
| 58.0815551424362 | 59.9188912300449 |
| 58.0815613079452 | 59.9188649470039 |
| 58.0817258 | 59.9190551 |
| 58.0816406174269 | 59.9185268574202 |
| 58.0816625895065 | 59.9184331923113 |
| 58.0817214271825 | 59.9182397374257 |
| 58.0826971604865 | 59.9178179806075 |
| 58.0827453890439 | 59.9180067994485 |
| 58.0832504759384 | 59.918231220044 |
| 58.0838118210248 | 59.9180743865281 |
| 58.0840151713566 | 59.9178054721276 |
| 58.0840494434651 | 59.9174361551933 |
| 58.0839408632695 | 59.9172803950539 |
| 58.0840091 | 59.9172509 |
| 58.0841891333881 | 59.9175642035284 |
| 58.0844079495392 | 59.9179535250225 |
| 58.0845653889546 | 59.9190423904796 |
| 58.0848557016524 | 59.9190830249493 |
| 58.0849594475575 | 59.9187788769397 |
| 58.085436939972 | 59.9183662156822 |
| 58.0855498793497 | 59.9177521517316 |
| 58.0857389659207 | 59.9174953110755 |
| 58.0856554045196 | 59.9169096701972 |
| 58.0858155 | 59.9165187 |
| 58.085663 | 59.9125027 |
| 58.0855223 | 59.9122365 |
| 58.0853406682553 | 59.9124082733579 |
| 58.0853940726718 | 59.9121416103978 |
| 58.0850343940313 | 59.9121370670911 |
| 58.0848046280648 | 59.9126263197749 |
| 58.0847978676022 | 59.9129216125376 |
| 58.0841147 | 59.9135677 |
| 58.0824249 | 59.9100999 |
| 58.0820618 | 59.9081539 |
| 58.0828011 | 59.9084653 |
| 58.0827980613165 | 59.9084575603907 |
| 58.0828162992344 | 59.9084706446753 |
| 58.0828186859953 | 59.9083563902573 |
| 58.0830633768761 | 59.9082221888466 |
| 58.0830916176393 | 59.9081852942382 |
| 58.0832266347543 | 59.9080084726564 |
| 58.08303109186 | 59.9075322667146 |
| 58.0829456570932 | 59.9063698137568 |
| 58.0831037416389 | 59.9069853254677 |
| 58.0841071781681 | 59.9057247337175 |
| 58.0841522002758 | 59.9052072095303 |
| 58.0843477793222 | 59.9049970709322 |
| 58.0852354505745 | 59.9052151887013 |
| 58.0857824753314 | 59.9043258869177 |
| 58.0862984191917 | 59.9040530581243 |
| 58.086207057312 | 59.903539280742 |
| 58.0861426164191 | 59.9027821358008 |
| 58.0859117603205 | 59.901989406894 |
| 58.0856420639493 | 59.9012317705276 |

| | |
|---|---|
| 58.0856378227212 | 59.9012134804498 |
| 58.0856350295243 | 59.901205016282 |
| 58.0856315318815 | 59.9011316303268 |
| 58.0856156069321 | 59.900796732785 |
| 58.0856041912439 | 59.9005560676115 |
| 58.0851392754347 | 59.9010021410201 |
| 58.084838577528 | 59.9006091104143 |
| 58.0845123223784 | 59.9005489436788 |
| 58.08448557117 | 59.9003998861805 |
| 58.0830731020174 | 59.9005607336755 |
| 58.0831512148594 | 59.8998752694091 |
| 5 | |
| 58.0644594512097 | 59.9409094563093 |
| 58.0650092532347 | 59.9397243881036 |
| 58.0650329120333 | 59.9396734894433 |
| 58.0651684619151 | 59.939233088826 |
| 58.0653009091692 | 59.9389426310677 |
| 6 | |
| 58.0600914169934 | 59.9435853237006 |
| 58.0600942522747 | 59.9436137023135 |
| 58.0601037200814 | 59.9437249030065 |
| 58.0601099209547 | 59.9439406051972 |
| 58.0601152 | 59.9443643 |
| 58.0600704805138 | 59.9446510943276 |
| 58.0600074620259 | 59.9450093710898 |
| 58.060015275511 | 59.9450051342115 |
| 58.0600075 | 59.945055 |
| 58.0620345 | 59.9438749 |
| 7 | |
| 58.0505524313241 | 59.9480724040441 |
| 58.050765228755 | 59.9478298231677 |
| 58.0511793553784 | 59.9472140562357 |
| 58.0512929207764 | 59.9470290718354 |
| 58.0520879 | 59.9481917 |
| 58.0535940902346 | 59.9452194628149 |
| 58.0539700546944 | 59.9451605864924 |
| 58.0543592047237 | 59.9454094309158 |
| 58.0543145009106 | 59.9448760533347 |
| 58.0542435649986 | 59.9443271729061 |
| 58.0544206340252 | 59.9440214471437 |
| 58.0545536783219 | 59.9437874924683 |
| 58.0546139405902 | 59.9437005961562 |
| 8 | |
| 57.9121143 | 59.2166491 |
| 57.9101487 | 59.2187346 |
| 57.9091838 | 59.2218291 |
| 57.9091838 | 59.2278164 |
| 57.9052165 | 59.2281528 |
| 57.8996758 | 59.233871 |
| 57.9002478 | 59.236091 |
| 57.9039654 | 59.2371674 |
| 57.9166883 | 59.2370328 |
| 57.9176888 | 59.2334673 |
| 57.9168313 | 59.2325255 |
| 57.9160809 | 59.2304401 |
| 57.9129363 | 59.2284891 |
| 57.9125431999999 | 59.2265382 |
| 57.9127218 | 59.2241164 |
| 57.9143657 | 59.2231073 |
| 57.9137582 | 59.2186673 |

| | |
|---|---|
| 57.9121143 | 59.2166491 |
| 9 | |
| 57.9972294 | 59.7229655 |
| 57.9956709 | 59.7252489 |
| 57.9935535 | 59.7254879 |
| 57.993252 | 59.7304973000001 |
| 57.9936479 | 59.7326447 |
| 57.9970144 | 59.7314598 |
| 57.9982513 | 59.7323889 |
| 57.9997361 | 59.7301219 |
| 57.9997391 | 59.7297821 |
| 58.0005003 | 59.7284319 |
| 58.0003297 | 59.7279926 |
| 58.0005818 | 59.7269732 |
| 58.0005359 | 59.7264656 |
| 57.9994926 | 59.72672 |
| 57.9972294 | 59.7229655 |
| 10 | |
| 57.9538475 | 59.7301101 |
| 57.953347 | 59.7307937 |
| 57.9527473485566 | 59.7322763066075 |
| 57.9527270192225 | 59.7323079512768 |
| 57.9526241383059 | 59.7324931197622 |
| 57.9526057259189 | 59.7325265537492 |
| 57.9525126643931 | 59.7331566560405 |
| 57.9520811428586 | 59.7355015713636 |
| 57.9492009689758 | 59.7332914221813 |
| 57.9490882872366 | 59.7357498505938 |
| 57.9490905894687 | 59.7357668407808 |
| 57.9490889 | 59.7358035 |
| 57.9498187 | 59.7413794 |
| 57.9511022 | 59.7442528 |
| 57.9516348 | 59.7441964 |
| 57.9518218 | 59.7434401 |
| 57.9519877 | 59.7430465 |
| 57.9522751 | 59.7427708 |
| 57.9531939 | 59.7423170999999 |
| 57.9539304 | 59.7455883 |
| 57.9559032 | 59.7435832 |
| 57.9570437 | 59.7398925 |
| 57.9565931 | 59.738093 |
| 57.9566589 | 59.7339453 |
| 57.9543061 | 59.7322144 |
| 57.9538969718477 | 59.7303371030729 |
| 57.9538986745814 | 59.7302823256716 |
| 57.9538883281932 | 59.7302974414024 |
| 57.9538475 | 59.7301101 |
| 11 | |
| 58.1159774 | 59.8765044 |
| 58.1134103 | 59.8766766 |
| 58.1118755 | 59.8770452 |
| 58.1105295 | 59.8778821 |
| 58.1090537 | 59.8790875 |
| 58.1085887 | 59.879585 |
| 58.1085016 | 59.8799478 |
| 58.1100132 | 59.8822251 |
| 58.1097356 | 59.8871884 |
| 58.1112163 | 59.8891738 |
| 58.1115248 | 59.8843856 |
| 58.1151337 | 59.8826922 |

| | |
|---|---|
| 58.1167992 | 59.8853199 |
| 58.1173852 | 59.8885315 |
| 58.1217645 | 59.8882979 |
| 58.1248481 | 59.8875972 |
| 58.126544 | 59.8882979 |
| 58.1313846 | 59.8870717 |
| 58.1307064 | 59.8822835 |
| 58.1289885 | 59.8823468 |
| 58.1257042 | 59.8826995 |
| 58.1236323 | 59.8824127 |
| 58.1218008 | 59.8825023 |
| 58.1180901 | 59.8804992 |
| 58.1175195 | 59.8811835 |
| 58.1166308 | 59.8792656 |
| 58.1159774 | 59.8765044 |
| 12 | |
| 58.0021073 | 60.2870632 |
| 57.9990414 | 60.2964375 |
| 58.0031915190016 | 60.3025873636572 |
| 58.0031889188931 | 60.3026632844307 |
| 58.0032028470156 | 60.3031550345033 |
| 58.0032072979643 | 60.3033098170711 |
| 58.0032650773844 | 60.3038272467255 |
| 58.0033380328079 | 60.3040724901281 |
| 58.0033916336004 | 60.3042529905958 |
| 58.0035526450178 | 60.3044645268007 |
| 58.0036458664497 | 60.304587129553 |
| 58.0045663156006 | 60.3051847777858 |
| 58.0058093997065 | 60.3062094641857 |
| 58.0063794260989 | 60.3055486353727 |
| 58.0070080726615 | 60.3049805549295 |
| 58.0074990316526 | 60.3046144554767 |
| 58.0078908751355 | 60.3047835082927 |
| 58.0082035814049 | 60.3052845527435 |
| 58.0086239093016 | 60.3059340429957 |
| 58.0093389836775 | 60.3072142387886 |
| 58.0092648893692 | 60.306779823811 |
| 58.0093676997432 | 60.3062861161356 |
| 58.0089051604523 | 60.3025372398277 |
| 58.0095344506215 | 60.3016365089807 |
| 58.0098194353754 | 60.3012690653997 |
| 58.0109404583096 | 60.2995959358447 |
| 58.0111472901955 | 60.29915399419 |
| 58.0117028742278 | 60.2960148967637 |
| 58.0116453985495 | 60.2958822144344 |
| 58.0114821318954 | 60.2957620031709 |
| 58.011029752525 | 60.2954112741371 |
| 58.0107817211213 | 60.2952015082838 |
| 58.0082469740958 | 60.2943731170325 |
| 58.0078363009848 | 60.29423060461 |
| 58.0069075537398 | 60.2939078171835 |
| 58.0067933316326 | 60.2938689837986 |
| 58.0065495492087 | 60.293783433054 |
| 58.0062604552616 | 60.2936821840435 |
| 58.0059852064701 | 60.2935873539873 |
| 58.0067251 | 60.2910179 |
| 58.0021073 | 60.2870632 |

**Описание границ охотничьего угодья «Нижнетуринское»**

Северная граница: от поселка Маломальский вниз по течению по середине реки Тура до юго-восточного угла квартала 154 Исовского участка Нижнетуринского участкового лесничества Верхотурского лесничества (граница Нижнетуринского муниципального округа Свердловской области), далее на северо-восток по границе Нижнетуринского муниципального округа Свердловской области, проходящей по восточным границам кварталов 154, 152, 131, 107, 78 Исовского участка Нижнетуринского участкового лесничества Верхотурского лесничества до северо-восточного угла квартала 78 Исовского участка Нижнетуринского участкового лесничества Верхотурского лесничества, далее на юго-восток по границе Новолялинского муниципального округа Свердловской области, проходящей по южным границам кварталов 293–304 Новоселовского участка Отвинского участкового лесничества Новолялинского лесничества до пересечения с автомобильной дорогой на поселок Карелино.

Восточная граница: от пересечения границы Новолялинского муниципального округа Свердловской области, проходящей по южным границам кварталов 293–304 Новоселовского участка Отвинского участкового лесничества Новолялинского лесничества с автомобильной дорогой на поселок Карелино на юго-восток по автомобильной дороге на поселок Карелино до поселка Карелино, далее на юго-запад по железной дороге Серов – Екатеринбург до пересечения с рекой Шайтанка (граница муниципального округа Верхотурский Свердловской области), далее на юг по границе муниципального округа Верхотурский Свердловской области, проходящей вверх по течению по середине реки Шайтанка до восточной границы квартала 258 Карелинского военного лесхоза (граница муниципального округа Красноуральск Свердловской области).

Южная граница: от пересечения середины реки Шайтанка с восточной границей квартала 258 Карелинского военного лесхоза на юг по границам муниципального округа Красноуральск Свердловской области и Кушвинского муниципального округа Свердловской области, проходящим по восточным границам кварталов 258, 287 Карелинского военного лесхоза до юго-восточного угла квартала 287 Карелинского военного лесхоза, далее на запад по южным границам кварталов 287, 286, 285, 284, 283, 282, 281, 280, 279 Карелинского военного лесхоза, кварталов 193, 192, 191 Нижнетуринского участка Нижнетуринского участкового лесничества Верхотурского лесничества до восточной границы урочища Пайва, далее на юго-запад по восточной, южной и западной границам урочища Пайва до южной границы квартала 202 Нижнетуринского участка Нижнетуринского участкового лесничества Верхотурского лесничества, далее на северо-запад по южной границе квартала 202 Нижнетуринского участка Нижнетуринского участкового лесничества Верхотурского лесничества до северо-восточного угла квартала 208 Нижнетуринского участка Нижнетуринского участкового лесничества Верхотурского лесничества, далее на юг по восточным границам кварталов 208, 215 Нижнетуринского участка Нижнетуринского участкового лесничества Верхотурского лесничества до южной границы квартала 215 Нижнетуринского участка Нижнетуринского участкового лесничества Верхотурского лесничества, далее на северо-запад по южной границе квартала 215 Нижнетуринского участка Нижнетуринского участкового лесничества Верхотурского лесничества до северо-восточного угла квартала 219 Нижнетуринского участка Нижнетуринского участкового лесничества Верхотурского лесничества, далее на юг по восточным границам квартала 219 Нижнетуринского участка Нижнетуринского участкового лесничества Верхотурского лесничества, далее на запад по границе Нижнетуринского муниципального округа Свердловской области до юго-западного угла квартала 216 Нижнетуринского участка Нижнетуринского участкового лесничества Верхотурского лесничества.

Западная граница: от юго-западного угла квартала 216 Нижнетуринского участка Нижнетуринского участкового лесничества Верхотурского лесничества на север по западным границам кварталов 216, 209, 203, 197, 194, 183 Нижнетуринского участка Нижнетуринского участкового лесничества Верхотурского лесничества до южной границы квартала 166 Нижнетуринского участка Нижнетуринского участкового лесничества Верхотурского

лесничества, далее на запад по южной границе квартала 166 Нижнетуринского участка Нижнетуринского участкового лесничества Верхотурского лесничества до юго-западного угла квартала 166 Нижнетуринского участка Нижнетуринского участкового лесничества Верхотурского лесничества, далее на север по западным границам кварталов 166, 144 Нижнетуринского участка Нижнетуринского участкового лесничества Верхотурского лесничества до левого берега Нижнетуринского пруда, далее на северо-восток по левому берегу Нижнетуринского пруда до реки Тура, далее вниз по течению по середине реки Тура до поселка Маломальский.

За исключением лесопарковых зон кварталов 9–19, 26–37, 43–53, 61, 62, 68–70, 73–89, 101–108, 125–132, 141, 144, 145, 150, 151, 153–158, 166–171, 173–176, 183–186, 189, 190, 194–219 Нижнетуринского участка Нижнетуринского участкового лесничества Верхотурского лесничества.

За исключением земель, непригодных для осуществления видов деятельности в сфере охотничьего хозяйства, в том числе земель населенных пунктов (город Нижняя Тура, поселок Большая Выя, поселок Малая Выя, деревня Малая Именная, деревня Большая Именная, деревня Новая Тура, поселок Платина, поселок Карелино), в следующих границах:

| 1 | |
|---|---|
| 58.6227567842928 | 59.7979846342671 |
| 58.620839 | 59.7977296 |
| 58.6196822 | 59.798933 |
| 58.619003 | 59.802704 |
| 58.6183146 | 59.803688 |
| 58.6172329 | 59.8027267 |
| 58.6159278 | 59.8027868 |
| 58.6152796 | 59.8035249 |
| 58.6147877 | 59.8063288 |
| 58.6145737 | 59.8081061 |
| 58.6144659 | 59.810153 |
| 58.6149752 | 59.8117798 |
| 58.6157148 | 59.8125786 |
| 58.6166344 | 59.8150821 |
| 58.6173392 | 59.8153674 |
| 58.6181793 | 59.8175244 |
| 58.6187845 | 59.8193144 |
| 58.6188131 | 59.8214507 |
| 58.6194884 | 59.8235128 |
| 58.6201369 | 59.8241167 |
| 58.6212596 | 59.8271436 |
| 58.6222326 | 59.8281377 |
| 58.6231441 | 59.8273814 |
| 58.6239663 | 59.8275806 |
| 58.6247261 | 59.8294206 |
| 58.6252787 | 59.8321571 |
| 58.6233078 | 59.8354698 |
| 58.6227424 | 59.8361644 |
| 58.6207591 | 59.8388686 |
| 58.6198969 | 59.8399193 |
| 58.619442 | 59.840214 |
| 58.6191008 | 59.8398452 |
| 58.6181851 | 59.838613 |
| 58.6165318 | 59.8371295 |
| 58.615224 | 59.8361547 |
| 58.6137202 | 59.8372213 |
| 58.6129824 | 59.8381554 |
| 58.6119163 | 59.8390419 |
| 58.610864 | 59.8400038 |

| | |
|---|---|
| 58.6094366 | 59.8402014 |
| 58.6092895 | 59.8410845 |
| 58.6089443 | 59.8437476 |
| 58.6092519 | 59.8478105 |
| 58.6092506 | 59.8502319 |
| 58.6094815 | 59.8523526 |
| 58.6106066 | 59.8563384 |
| 58.6112413 | 59.8589458 |
| 58.6114667 | 59.861843 |
| 58.6120339 | 59.8638892 |
| 58.6134844 | 59.8648128 |
| 58.6138188 | 59.8666806 |
| 58.6141237 | 59.8698849 |
| 58.6135557 | 59.8730436 |
| 58.612701 | 59.874199 |
| 58.6119421 | 59.876133 |
| 58.6119867 | 59.8783824 |
| 58.6101056 | 59.880096 |
| 58.6094751 | 59.8802683 |
| 58.6086491 | 59.8807341 |
| 58.6077868 | 59.8820436 |
| 58.6055118 | 59.8857138 |
| 58.604401 | 59.888207 |
| 58.603859 | 59.889923 |
| 58.6028461 | 59.8903342 |
| 58.6021433 | 59.8892386 |
| 58.6004973 | 59.8913115 |
| 58.5995594 | 59.8947718 |
| 58.5944233 | 59.8867711 |
| 58.592944 | 59.8843603 |
| 58.5875912 | 59.8826149 |
| 58.5846398 | 59.8814705 |
| 58.5828542 | 59.8853658 |
| 58.5799916 | 59.8873805 |
| 58.5798825 | 59.8916463 |
| 58.5824941 | 59.9043917 |
| 58.5886635 | 59.9083695 |
| 58.5928341 | 59.9087686 |
| 58.5970489 | 59.9079786 |
| 58.6054491 | 59.9065118 |
| 58.6083861 | 59.9058163 |
| 58.612835 | 59.9043379 |
| 58.6143649 | 59.9063002 |
| 58.615401 | 59.9141114 |
| 58.6170532 | 59.915095 |
| 58.6187787 | 59.916865 |
| 2 | |
| 58.7525315 | 59.8779559 |
| 58.7517968 | 59.8742223 |
| 58.7511846 | 59.873364 |
| 58.7504165 | 59.8729992 |
| 58.7496373 | 59.8735356 |
| 58.7493924 | 59.8746085 |
| 58.7507505 | 59.8760891 |
| 58.7515074 | 59.8777413 |
| 58.7510956 | 59.878149 |
| 58.7509731 | 59.8800158 |
| 58.750013 | 59.8816359 |
| 58.7500742 | 59.8829716 |
| 58.7501382 | 59.885584 |

| | |
|---|---|
| 58.7513182 | 59.8851657 |
| 3 | |
| 58.7142680267247 | 60.4075902753794 |
| 58.7152287 | 60.4061472 |
| 58.7115792 | 60.3912556 |
| 58.7061349 | 60.3881228 |
| 4 | |
| 58.7469385 | 59.891333 |
| 58.744327 | 59.8913455 |
| 58.7427795 | 59.8943496 |
| 58.7435811 | 59.8983407 |
| 58.7449283 | 59.8988986 |
| 58.7451564 | 59.8976215 |
| 58.7455461 | 59.8966133 |
| 58.7465236 | 59.8949971 |
| 58.7471716 | 59.8925652 |
| 58.7469385 | 59.891333 |
| 5 | |
| 58.6647157 | 60.0930989 |
| 58.6623241 | 60.0939164 |
| 58.6623223 | 60.0963268 |
| 58.660907 | 60.0974842 |
| 58.6622271 | 60.1033608 |
| 58.6616562 | 60.1060646 |
| 58.6615927 | 60.107569 |
| 58.6611169 | 60.1086464 |
| 58.6610746 | 60.109114 |
| 58.6610359 | 60.1096201 |
| 58.6610989 | 60.1097167 |
| 58.6612227 | 60.1099068 |
| 58.6615504 | 60.1099272 |
| 58.6617408 | 60.1095206 |
| 58.6619099 | 60.1095816 |
| 58.6620791 | 60.1100898 |
| 58.6624491 | 60.1102118 |
| 58.6627875 | 60.1099475 |
| 58.6633866 | 60.1102178 |
| 58.665938 | 60.1100898 |
| 58.6669741 | 60.1102728 |
| 58.6672383 | 60.110659 |
| 58.6677669 | 60.1105574 |
| 58.6682532 | 60.1108623 |
| 58.6688874 | 60.1106184 |
| 58.6692891 | 60.1105777 |
| 58.669712 | 60.1114112 |
| 58.6700205 | 60.1115768 |
| 58.6680719 | 60.1010544 |
| 58.6671197 | 60.1000454 |
| 58.6647157 | 60.0930989 |

**Описание границ охотничьего угодья «Нижняя Сосновка»**

Северная граница: от северо-западного угла квартала 192 Усть-Уткинского участка Усть-Уткинского участкового лесничества Нижнетагильского лесничества на восток по северной границе кварталов 192, 193 Усть-Уткинского участка Усть-Уткинского участкового лесничества Нижнетагильского лесничества до северо-восточного угла квартала 193 Усть-Уткинского участка Усть-Уткинского участкового лесничества Нижнетагильского лесничества.

Восточная граница: от северо-восточного угла квартала 193 Усть-Уткинского участка Усть-Уткинского участкового лесничества Нижнетагильского лесничества на юг по восточным границам кварталов 193, 195, 203 Усть-Уткинского участка Усть-Уткинского участкового лесничества Нижнетагильского лесничества до юго-восточного угла квартала 203 Усть-Уткинского участка Усть-Уткинского участкового лесничества Нижнетагильского лесничества.

Южная граница: от юго-восточного угла квартала 203 Усть-Уткинского участка Усть-Уткинского участкового лесничества Нижнетагильского лесничества на юго-запад по автодороге Харенки – Унь до юго-западного угла квартала 210 Усть-Уткинского участка Усть-Уткинского участкового лесничества Нижнетагильского лесничества.

Западная граница: от юго-западного угла квартала 210 Усть-Уткинского участка Усть-Уткинского участкового лесничества Нижнетагильского лесничества на север по западным границам кварталов 210, 202, 194, 192 Усть-Уткинского участка Усть-Уткинского участкового лесничества Нижнетагильского лесничества до северо-западного угла квартала 192 Усть-Уткинского участка Усть-Уткинского участкового лесничества Нижнетагильского лесничества.

**Описание границ охотничьего угодья «Низова»**

Северная граница: от деревни Чураки на восток по северным границам кварталов 14, 16 урочища ТОО «Буревесник» Северного участкового лесничества Тугулымского лесничества до северо-восточного угла квартала 16 урочища ТОО «Буревесник» Северного участкового лесничества Тугулымского лесничества, далее на север по западным границам кварталов 11, 5 урочища ТОО «Буревесник» Северного участкового лесничества Тугулымского лесничества до северо-западного угла квартала 5 урочища ТОО «Буревесник» Северного участкового лесничества Тугулымского лесничества, далее на северо-восток по северным границам кварталов 5, 6, 4 урочища ТОО «Буревесник» Северного участкового лесничества Тугулымского лесничества до деревни Дубровина.

Восточная граница: от деревни Дубровина на юг по автомобильной дороге Дубровина – Полушина – Верховино – Кармак до пересечения с рекой Малый Кармак, далее вниз по течению по середине реки Малый Кармак до места пересечения с железной дорогой Екатеринбург – Тюмень (остановочный пункт 2012 километр).

Южная граница: от места пересечения автомобильной дороги Дубровина – Полушина – Верховино– Кармак с железной дорогой Екатеринбург – Тюмень (остановочный пункт 2012 километр) на запад по железной дороге Екатеринбург – Тюмень до юго-западного угла квартала 82 урочища ТОО «Журавлевское» Тугулымского участкового лесничества Тугулымского лесничества.

Западная граница: от юго-западного угла квартала 82 урочища ТОО «Журавлевское» Тугулымского участкового лесничества Тугулымского лесничества на северо-запад по западной границе квартала 82 урочища ТОО «Журавлевское» Тугулымского участкового лесничества Тугулымского лесничества, западным границам кварталов 31, 32 урочища ТОО «Буревестник» до юго-западного угла квартала 25 урочища ТОО «Буревестник» Тугулымского участкового лесничества Тугулымского лесничества, далее на север по западной границе квартала 25 урочища ТОО «Буревестник» Тугулымского участкового лесничества Тугулымского лесничества до северо-западного угла квартала 25 урочища ТОО «Буревестник» Тугулымского участкового лесничества Тугулымского лесничества, далее на восток по северной границе квартала 25 урочища ТОО «Буревестник» Тугулымского участкового лесничества Тугулымского лесничества до северо-восточного угла квартала 25 урочища ТОО «Буревестник» Тугулымского участкового лесничества Тугулымского лесничества, далее на юг по восточной границе квартала 25 урочища ТОО «Буревестник» Тугулымского участкового лесничества Тугулымского лесничества до юго-восточного угла квартала 25 урочища ТОО «Буревестник» Тугулымского участкового лесничества Тугулымского лесничества, далее на северо-восток по юго-восточной границе квартала 19 урочища ТОО «Буревестник» Тугулымского участкового лесничества Тугулымского лесничества до юго-восточного угла квартала 19 урочища ТОО «Буревестник»

Тугулымского участкового лесничества Тугулымского лесничества, далее на северо-запад по восточным границам кварталов 19, 13, 10 урочища ТОО «Буревестник» Тугулымского участкового лесничества Тугулымского лесничества до деревни Чураки.

За исключением лесопарковых зон квартала 13 Тугулымского участка Северного участкового лесничества Тугулымского лесничества.

За исключением земель, непригодных для осуществления видов деятельности в сфере охотничьего хозяйства, в том числе земель населенных пунктов (поселок Кармак, деревня Ядрышникова, деревня Чураки, деревня Дубровина, село Верховино), в следующих границах:

| | |
|---|---|
| 1 | |
| 57.2050774183705 | 64.7153607746458 |
| 57.2053845658696 | 64.7154616781036 |
| 57.205851245878 | 64.7156096551469 |
| 57.205946973898 | 64.7153387796381 |
| 57.2059739132572 | 64.7150597953026 |
| 57.2059965941984 | 64.7147435650761 |
| 57.206001756684 | 64.7143592916035 |
| 57.2059705258205 | 64.7142860538481 |
| 2 | |
| 57.1134303963547 | 64.728288319517 |
| 57.1134366587307 | 64.7286012343408 |
| 57.1134451765278 | 64.7290259864654 |
| 57.1148366333756 | 64.7287770371376 |
| 57.1157371057519 | 64.7286211620087 |
| 57.1162632417566 | 64.7284720089311 |
| 57.1169529096455 | 64.728262547722 |
| 57.1176700599876 | 64.7279084719488 |
| 57.1180892776174 | 64.7276782544634 |
| 57.1185847382913 | 64.7273455975542 |
| 57.1196723210465 | 64.7272468377349 |
| 57.1208995 | 64.7289159 |
| 57.1260767 | 64.727033 |
| 3 | |
| 57.1531372750349 | 64.7466593504616 |
| 57.1525872701731 | 64.7468167762397 |
| 57.1509094432913 | 64.7472865643868 |
| 57.150886909928 | 64.7474689513293 |
| 57.1507682162968 | 64.7474805593308 |
| 57.1507334750974 | 64.7473348860768 |
| 57.1502028542643 | 64.7474863878947 |
| 57.151143208049 | 64.751825513979 |
| 57.1548355390177 | 64.7690994865829 |
| 57.1551609522542 | 64.7686554332263 |
| 57.1554133506183 | 64.7684310445513 |
| 57.1555608750332 | 64.7683492621541 |
| 57.1565787853132 | 64.7684241099282 |
| 57.1570055016568 | 64.7683320044907 |
| 57.1576753438503 | 64.7679958150579 |
| 57.1578949554364 | 64.7678498862417 |
| 57.1581137080685 | 64.7675935863724 |
| 57.1582264659324 | 64.7673789654093 |
| 57.1582448929116 | 64.7671522399137 |
| 57.1582340008505 | 64.7669126471583 |
| 57.1580553673818 | 64.7663675012564 |
| 57.1580420741162 | 64.7661917864946 |
| 57.1580736492101 | 64.7660126986943 |
| 57.1581556604925 | 64.7658214502258 |
| 57.1583721565954 | 64.7657574228165 |

| | |
|---|---|
| 57.1589101942594 | 64.7658810680805 |
| 57.1590068601076 | 64.7658494208286 |
| 57.1592532 | 64.7661932 |
| 57.1602322766907 | 64.7633229922599 |
| 57.1603018053735 | 64.7632490348761 |
| 57.1613490006102 | 64.7621427805665 |
| 57.1618069274359 | 64.7614260510033 |
| 57.1620767832783 | 64.7612325340165 |
| 57.1628153581238 | 64.7609448504681 |
| 57.1632122547301 | 64.7606518599118 |
| 57.1633385675243 | 64.7606038255565 |
| 57.1636546643024 | 64.7606716653024 |
| 57.1638197703486 | 64.7605184754122 |
| 57.1639623050962 | 64.7601701963677 |
| 57.1642303355812 | 64.7593976920759 |
| 57.1643624165133 | 64.7591945685772 |
| 57.1645692197384 | 64.7589918141412 |
| 57.1649315427175 | 64.7588914098042 |
| 57.1651466151554 | 64.7588639103746 |
| 57.1654092821818 | 64.7588972349086 |
| 57.1656369980179 | 64.7587980492234 |
| 57.1659234692103 | 64.7585963092241 |
| 57.1666752015961 | 64.7584183424311 |
| 57.1667202001097 | 64.7584101606882 |
| 57.1691644440068 | 64.7453535750109 |
| 57.1691232478137 | 64.7453300635595 |
| 57.1688842322571 | 64.7452052399979 |
| 57.1681889440142 | 64.7448419144787 |
| 57.1680997733375 | 64.7447994310339 |
| 57.1678192667843 | 64.7446659928123 |
| 57.1677109364569 | 64.7444997060918 |
| 57.1676485180397 | 64.7442922921036 |
| 57.167604747418 | 64.7440990991494 |
| 57.1676199475324 | 64.7435146843743 |
| 57.1676763057463 | 64.742700355972 |
| 57.1677159291646 | 64.7421420225094 |
| 57.1675820384606 | 64.7411095904181 |
| 57.1675333985846 | 64.7407342358289 |
| 57.1674039424505 | 64.740695501735 |
| 57.1673946630287 | 64.7406926889437 |
| 57.166962141866 | 64.7408377487913 |
| 57.1667301200589 | 64.7409016600457 |
| 57.1668122631211 | 64.7416047846618 |
| 57.1668311375248 | 64.7421833556351 |
| 57.1668329937529 | 64.7422408171259 |
| 57.1668316038336 | 64.7424521293206 |
| 57.1667333315448 | 64.742510150643 |
| 57.1661269858931 | 64.7425386672077 |
| 57.1653614152175 | 64.7425587534956 |
| 57.1649183846587 | 64.7426434894225 |
| 57.1646094594381 | 64.742598101498 |
| 57.1637128 | 64.7399819 |
| 4 | |
| 57.0816827594272 | 64.7478523809882 |
| 57.0817003636653 | 64.7477207677884 |
| 5 | |
| 57.0954230832088 | 64.8471185066647 |
| 57.0951874459381 | 64.8471749254938 |
| 57.0966919589639 | 64.8575495829696 |
| 57.0965207049829 | 64.8576256990784 |

| | |
|---|---|
| 57.0969029243648 | 64.8602155321919 |
| 57.0970799335725 | 64.8613704273823 |
| 57.0969704126065 | 64.861431681081 |
| 57.0976738782512 | 64.8664821437878 |
| 57.097919889718 | 64.8683607182147 |
| 57.0981830598661 | 64.8682315637424 |
| 57.0979604604849 | 64.8665690374439 |
| 57.0976840738476 | 64.8642353916881 |
| 57.0976847139243 | 64.8635628454266 |
| 57.0977715678121 | 64.8629476015127 |
| 57.0977984983077 | 64.8628231577344 |
| 57.0980295534523 | 64.8617507072192 |
| 57.0980591454569 | 64.8616134716332 |
| 57.098094616413 | 64.8615090473163 |
| 57.099091081829 | 64.858574749209 |
| 57.099384177129 | 64.8587037821936 |
| 57.0997610691318 | 64.8593913135992 |
| 57.0999676554951 | 64.859668995225 |
| 57.0999968958868 | 64.85974082577 |
| 57.1000725752537 | 64.8601352418853 |
| 57.1003598696938 | 64.8599750514474 |
| 6 | |
| 57.0985534543327 | 64.8781278474065 |
| 57.0987084421324 | 64.8779984013047 |
| 57.0982195404269 | 64.874728051926 |
| 57.0979610972471 | 64.8728925504417 |
| 57.0978364209274 | 64.872067723182 |
| 57.0977451632848 | 64.8713974322079 |
| 57.0976691130023 | 64.8709025474963 |
| 57.0976338854289 | 64.8706423123253 |
| 57.0976147774163 | 64.8705013526485 |
| 57.09761295209 | 64.8704887059385 |
| 57.0975921965685 | 64.8703349290758 |
| 57.0975915184356 | 64.8703296707506 |
| 57.0973095559424 | 64.8682544157366 |
| 57.0970076363152 | 64.8661331347119 |
| 57.0966990738835 | 64.8640444381172 |
| 7 | |
| 57.0999365347107 | 64.8885306079632 |
| 57.0999905240973 | 64.8885255922573 |
| 57.0996504390849 | 64.8861835946514 |
| 57.0994560440492 | 64.8848533219989 |
| 8 | |
| 57.2477999 | 64.886418 |
| 57.247823889117 | 64.8865615725475 |
| 57.2477040702534 | 64.8865868960427 |
| 57.2475436339786 | 64.8866981434896 |
| 57.2474046678527 | 64.8875669596993 |
| 57.2473039906091 | 64.8898491690783 |
| 57.2467490197984 | 64.8898409318175 |
| 57.2462982853602 | 64.889460495466 |
| 57.2458028851137 | 64.8895042300635 |
| 57.2444551785865 | 64.895622342453 |
| 57.2442155542071 | 64.8964305863662 |
| 57.2441143104037 | 64.8970527816883 |
| 57.2439326503792 | 64.8971030138656 |
| 57.2436077103701 | 64.8971191234955 |
| 57.2433434272918 | 64.8973157150962 |
| 57.2432643152693 | 64.8976196599551 |
| 57.2435271926068 | 64.897739665909 |

| | |
|---|---|
| 57.2437878359153 | 64.8981155037269 |
| 57.2440585314888 | 64.8986966039172 |
| 57.244377355391 | 64.8994265018562 |
| 57.2444249 | 64.8996522 |
| 57.2444968694136 | 64.8996771723969 |
| 57.2452266976613 | 64.9011594037512 |
| 57.2459116261585 | 64.9004721472985 |
| 57.2461826272289 | 64.9004105327175 |
| 57.2463955214844 | 64.9003359785593 |
| 9 | |
| 57.1280338418485 | 64.8992732608467 |
| 57.1280428271317 | 64.8989797864511 |
| 57.1280764554653 | 64.8983192101193 |
| 57.1280906362752 | 64.8978197440713 |
| 57.128108253752 | 64.8975673719347 |
| 57.1281177027342 | 64.8972373115701 |
| 57.1281364342798 | 64.8968523039909 |
| 57.1281860070375 | 64.8964129992713 |
| 57.1282237788413 | 64.8961943460818 |
| 57.1283333896576 | 64.8957995729206 |
| 57.1283963074515 | 64.895600611876 |
| 57.1284862777971 | 64.895355231275 |
| 57.1285510204026 | 64.8952179715767 |
| 57.128646812823 | 64.8950685153625 |
| 57.1287931045008 | 64.894727250964 |
| 57.1288391890507 | 64.8946021297208 |
| 57.1290188361679 | 64.8940994759321 |
| 57.1292182720882 | 64.8935712646115 |
| 57.129391906179 | 64.8930986779517 |
| 57.1294671724857 | 64.8928856148628 |
| 57.129573570426 | 64.8926692674133 |
| 57.129616384611 | 64.8924527566303 |
| 57.1296773648669 | 64.8921806871956 |
| 57.129747618519 | 64.8914251321165 |
| 57.1297869337416 | 64.8912092235907 |
| 57.1298145424281 | 64.891057919456 |
| 57.1298353104345 | 64.8909438200121 |
| 57.1298631841278 | 64.8908697922427 |
| 57.1299735549851 | 64.8904036214998 |
| 57.1300680439664 | 64.89012356205 |
| 57.1301180518434 | 64.8898794070459 |
| 57.1303727958284 | 64.8886049688833 |
| 57.1301748040294 | 64.8883365411527 |
| 57.1298267814392 | 64.8878779532173 |
| 57.1294497835155 | 64.8873745391659 |
| 57.1290357598695 | 64.8867717290692 |
| 57.128691039016 | 64.8862534527169 |
| 57.1283716323499 | 64.8857826098925 |
| 57.1281545128928 | 64.8854665936535 |
| 57.1279095208842 | 64.8850987799219 |
| 57.1277060890544 | 64.8847869651358 |
| 57.127487735539 | 64.8844640636797 |
| 57.1271557569951 | 64.8839843994106 |
| 57.1267956722922 | 64.8834280186567 |
| 57.1265521647744 | 64.8830852838424 |
| 57.1263461281235 | 64.8827643263775 |
| 57.1261390363693 | 64.8824458825013 |
| 57.125892453648 | 64.8820528948627 |
| 57.1256086732955 | 64.8813978824165 |
| 57.1253018942692 | 64.8806749154497 |

| | |
|---|---|
| 57.1251274285451 | 64.8802636574693 |
| 57.1248639583451 | 64.8797843760536 |
| 57.1246564040926 | 64.87942684337 |
| 57.1242984183913 | 64.8792320781439 |
| 57.1241210968172 | 64.879448360217 |
| 57.1240565790223 | 64.8794731819263 |
| 57.1238668159306 | 64.8795592499158 |
| 57.1236144575019 | 64.8795970981526 |
| 57.1234824196061 | 64.879594494849 |
| 57.1233731021888 | 64.8796207294072 |
| 57.123229254355 | 64.8798153094586 |
| 57.1230167442259 | 64.8797350011745 |
| 57.1229052549643 | 64.8797979575285 |
| 57.1227727138903 | 64.8800012586966 |
| 57.1227082651084 | 64.8801682338072 |
| 57.1225454702748 | 64.8806038009396 |
| 57.1224686912946 | 64.8809220697908 |
| 57.1223285722923 | 64.8812471210692 |
| 57.1223139289529 | 64.8815452678729 |
| 57.1223218494262 | 64.8817302669189 |
| 57.1223393612866 | 64.8822701064029 |
| 57.1222999650776 | 64.882466006013 |
| 57.1222015929919 | 64.8825972237733 |
| 57.1219569602158 | 64.8826643599706 |
| 57.1218781109291 | 64.8828958400137 |
| 57.1218516440492 | 64.8829950744266 |
| 57.1218100829399 | 64.8832093652296 |
| 57.1217241471934 | 64.8834707845574 |
| 57.1215406008275 | 64.8838199688819 |
| 57.1213614802293 | 64.8841140318934 |
| 57.1212502687057 | 64.8843326535132 |
| 57.1210850318634 | 64.8846422902583 |
| 57.1208453780638 | 64.8848490932851 |
| 57.1207747425015 | 64.8850274721375 |
| 57.1207460404757 | 64.8852826252532 |
| 57.1207404163211 | 64.885479599269 |
| 57.1206990210545 | 64.8857122014856 |
| 57.1207026773068 | 64.8858448258008 |
| 57.1208810851539 | 64.8861506040118 |
| 57.1210394166148 | 64.8863059485032 |
| 57.1210997140784 | 64.8864939221042 |
| 57.1211208565017 | 64.886623853227 |
| 57.1211195525128 | 64.8867543232601 |
| 57.1210832187098 | 64.8868744997054 |
| 57.1210595181527 | 64.8870012140438 |
| 57.121115132368 | 64.8872169073813 |
| 57.1212121413704 | 64.8873352155389 |
| 57.121250746342 | 64.8873340055803 |
| 57.1213537580136 | 64.8873055164855 |
| 57.1214052034846 | 64.8873428679668 |
| 57.1214535735741 | 64.8874650130797 |
| 57.1215394497471 | 64.8875836718043 |
| 57.1216279984457 | 64.8878647081096 |
| 57.1216360109177 | 64.8881963130004 |
| 57.1216316620483 | 64.8883957278198 |
| 57.1216124941384 | 64.8884787141029 |
| 57.1215770755763 | 64.8886881820489 |
| 57.1215802452239 | 64.8887589116539 |
| 57.1215616864191 | 64.889043468214 |
| 57.1215266501175 | 64.8891682260666 |

| | |
|---|---|
| 57.1214587885993 | 64.8892297862349 |
| 57.1213733146991 | 64.8892805052719 |
| 57.1213563437316 | 64.8893292458296 |
| 57.1213573811603 | 64.8894413170639 |
| 57.1213716218781 | 64.8895050959158 |
| 57.1214331360638 | 64.8895533623777 |
| 57.1214415424704 | 64.8896562878659 |
| 57.1214190532427 | 64.8897783408769 |
| 57.1213624644875 | 64.8899906147696 |
| 57.1212963422941 | 64.8901140315934 |
| 57.1212560751528 | 64.8901976758813 |
| 57.1211455346345 | 64.8903637556074 |
| 57.1210504321342 | 64.8904512596153 |
| 57.1209909369063 | 64.8904853137067 |
| 57.1207433047532 | 64.8904907424584 |
| 57.1206596193767 | 64.8904727208977 |
| 57.1205159133798 | 64.8904222352259 |
| 57.120425588124 | 64.8904825123543 |
| 57.1203274906345 | 64.8905083618256 |
| 57.1202945054635 | 64.8905734501968 |
| 57.1202586461407 | 64.8908813197567 |
| 57.1202885396544 | 64.8910063542597 |
| 57.1203274773804 | 64.8914492474667 |
| 57.1203623648014 | 64.8915899759871 |
| 57.1203852121712 | 64.8916328481007 |
| 57.1205031245603 | 64.891729875615 |
| 57.1205471111515 | 64.8917765456083 |
| 57.120581539142 | 64.8918578544461 |
| 57.1206144740394 | 64.8919233606545 |
| 57.1205992010268 | 64.8920199243219 |
| 57.1205508521522 | 64.892181578118 |
| 57.1205090737045 | 64.8922378594546 |
| 57.1203582823689 | 64.8922174707855 |
| 57.120297400185 | 64.892237531478 |
| 57.120245208288 | 64.8922553397418 |
| 57.1202331511448 | 64.8923014476423 |
| 57.1202251192083 | 64.8923750009451 |
| 57.1202331194787 | 64.8924341858908 |
| 57.1202742705324 | 64.8925725732861 |
| 57.1203375691476 | 64.8926780762413 |
| 57.1203743368058 | 64.8927502321437 |
| 57.1204112735121 | 64.8928407086681 |
| 57.1204845492161 | 64.8930834272453 |
| 57.1205101566818 | 64.893162700841 |
| 57.1205381417197 | 64.8933634121161 |
| 57.1205459427373 | 64.893537346712 |
| 57.1205785529619 | 64.8936943285249 |
| 57.1205826981687 | 64.8937445540931 |
| 57.1206021122426 | 64.8940871871039 |
| 57.1205794754413 | 64.8943398313746 |
| 57.1205361040141 | 64.8945059496966 |
| 57.1205124733643 | 64.89458274954 |
| 57.1198372 | 64.8957958 |
| 57.1179314 | 64.8931952 |
| 57.1169947 | 64.8945084 |
| 57.1131501 | 64.9048939 |
| 57.1116831201378 | 64.9059164222268 |
| 57.1116618823275 | 64.9058883603348 |
| 57.1116331028779 | 64.9058542554263 |
| 57.1115095538567 | 64.9056796380187 |

| | |
|---|---|
| 57.1114620772787 | 64.9056140889581 |
| 57.1113251753132 | 64.9053540557731 |
| 57.1112024222558 | 64.9051191715975 |
| 57.1111062538503 | 64.9047469679916 |
| 57.1110759217634 | 64.904572450521 |
| 57.1109762890678 | 64.9041358201646 |
| 57.1109166734749 | 64.9033222922624 |
| 57.1109002869406 | 64.9024834973256 |
| 57.1109436154988 | 64.9017819961878 |
| 57.1109635861822 | 64.9013543819294 |
| 57.1109570310173 | 64.9010604574894 |
| 57.1109511265935 | 64.900847389745 |
| 57.1108883101165 | 64.9006468132287 |
| 57.1107898947099 | 64.9004227470721 |
| 57.1107012953963 | 64.8999471665204 |
| 57.110539515578 | 64.8993163965779 |
| 57.110191810617 | 64.8983797831895 |
| 57.1101955874478 | 64.8987909738226 |
| 57.1103491882247 | 64.9000079237089 |
| 57.1105884040944 | 64.901631399567 |
| 57.1106033991008 | 64.9018468249324 |
| 57.1107558732519 | 64.9037686142884 |
| 57.1107784247503 | 64.904054616135 |
| 57.1108548337383 | 64.9038565025382 |
| 57.1109227578254 | 64.9044297843787 |
| 57.1109768508195 | 64.9051507237267 |
| 57.110974294194 | 64.9053723058734 |
| 57.1109283451328 | 64.9054248899697 |
| 57.1108312459912 | 64.9054620508779 |
| 57.1099212377068 | 64.9058736916413 |
| 57.1098428779282 | 64.9059272727415 |
| 57.1092531218856 | 64.9060446462077 |
| 57.1091600870501 | 64.9061434058817 |
| 57.1091559687038 | 64.9068339222689 |
| 57.1091799449997 | 64.9071784611973 |
| 57.1092089670703 | 64.907640969761 |
| 57.1070824933057 | 64.9091231759896 |
| 57.1069887627487 | 64.908377586579 |
| 57.1068231064589 | 64.9066767037297 |
| 57.1067092411471 | 64.9044938191467 |
| 57.1067471327021 | 64.9040706531105 |
| 57.106887243292 | 64.9034142682843 |
| 57.1071392330611 | 64.9020990559282 |
| 57.1072117072389 | 64.9018736831859 |
| 57.10724868238 | 64.9016847260372 |
| 57.1072701161824 | 64.9013188333238 |
| 57.1072810020172 | 64.9003903211146 |
| 57.1073096583517 | 64.8996081415913 |
| 57.107291360358 | 64.8991116131732 |
| 57.1072562219749 | 64.8986004241029 |
| 57.1072688234167 | 64.89816367195 |
| 57.107318366126 | 64.8978477360889 |
| 57.1073275905637 | 64.8976495685042 |
| 57.1073176061451 | 64.8974622296914 |
| 57.1072796416224 | 64.8972401116782 |
| 57.1071502056688 | 64.8966709554691 |
| 57.1071340461277 | 64.8964177946076 |
| 57.1071461309496 | 64.8959355086444 |
| 57.1071578235103 | 64.8957423808681 |
| 57.107189953155 | 64.8953306020852 |

| | |
|---|---|
| 57.1072110400141 | 64.8949290685122 |
| 57.1072068093868 | 64.8947720839035 |
| 57.1071470312109 | 64.8945709479452 |
| 57.1071124075368 | 64.8944097937385 |
| 57.1071108635855 | 64.8942423285606 |
| 57.1071423567285 | 64.8940639322328 |
| 57.1072655628348 | 64.8936542657327 |
| 57.1073301396222 | 64.8934797884247 |
| 57.1073478467058 | 64.8932965387703 |
| 57.1073349373491 | 64.8931335527682 |
| 57.1072811493705 | 64.8929881800104 |
| 57.1071334881252 | 64.8928010090788 |
| 57.1070923343913 | 64.892827707956 |
| 57.1071173227665 | 64.8931414908307 |
| 57.1070664594013 | 64.8936147533656 |
| 57.1068008627382 | 64.8942820181681 |
| 57.106773354801 | 64.8944056616149 |
| 57.1068884306877 | 64.8955010580575 |
| 57.1068912825655 | 64.8958107431891 |
| 57.1068440117125 | 64.8965486057904 |
| 57.1068886804039 | 64.8969038618168 |
| 57.1069279156607 | 64.8973715124505 |
| 57.1069131533639 | 64.8974947582116 |
| 57.1068763940903 | 64.8976478982997 |
| 57.1065376951147 | 64.8981903216999 |
| 57.1063931795757 | 64.898393507683 |
| 57.1063216203641 | 64.8985711591126 |
| 57.1062665235178 | 64.8988007800017 |
| 57.106262080912 | 64.8990113358849 |
| 57.1062905898159 | 64.8991918241198 |
| 57.1063365797709 | 64.8995059434564 |
| 57.1064473641305 | 64.9001284857969 |
| 57.1065565871919 | 64.9009435110195 |
| 57.1066572168496 | 64.901507292693 |
| 57.1066646085161 | 64.9016181328847 |
| 57.106656163493 | 64.9017354043309 |
| 57.1066188096433 | 64.9018241936812 |
| 57.1064776450122 | 64.9020506971467 |
| 57.1063591024887 | 64.9023057104091 |
| 57.1062027504016 | 64.9030904929839 |
| 57.1060659383653 | 64.903439638988 |
| 57.1060519169917 | 64.9036445476914 |
| 57.1060984784685 | 64.9038652440297 |
| 57.1061611447477 | 64.9041088784353 |
| 57.1061758690903 | 64.9043246174772 |
| 57.1061556875064 | 64.9045533162825 |
| 57.1061123839055 | 64.9046889894912 |
| 57.1060401932075 | 64.9047984882623 |
| 57.1060061807087 | 64.9048305637717 |
| 57.1058635411799 | 64.9049650096426 |
| 57.1057256221551 | 64.905095183086 |
| 57.1056237624467 | 64.9051912372757 |
| 57.1055701956727 | 64.9052455341424 |
| 57.1055263579709 | 64.905322800098 |
| 57.1055110174682 | 64.9053934110574 |
| 57.105528461051 | 64.905907272849 |
| 57.1055417021962 | 64.9060395491862 |
| 57.1055704567412 | 64.906326806339 |
| 57.1055652549504 | 64.9064555253935 |
| 57.1055471818661 | 64.9065613716119 |

| | |
|---|---|
| 57.1055066993361 | 64.9066619668982 |
| 57.1054548006207 | 64.9067219861311 |
| 57.1053986827194 | 64.9067624965983 |
| 57.105192410215 | 64.9069112695665 |
| 57.1050628295585 | 64.9070697264967 |
| 57.1049735556597 | 64.9073939496144 |
| 57.1049457400905 | 64.907554222637 |
| 57.1048965948679 | 64.9078376022205 |
| 57.1047488167681 | 64.9082363984965 |
| 57.1045332850954 | 64.908640740406 |
| 57.1044136824548 | 64.9087906303902 |
| 57.1042938992897 | 64.9087431552693 |
| 57.1042071469888 | 64.9086345959854 |
| 57.1041186231132 | 64.90833152833 |
| 57.1038879065181 | 64.907374724603 |
| 57.1037921483931 | 64.9068400284355 |
| 57.103748034385 | 64.9064243752398 |
| 57.1036528709707 | 64.9059454425791 |
| 57.1034922013013 | 64.9048627387062 |
| 57.103433049765 | 64.9048856861379 |
| 57.1042403441852 | 64.909933803816 |
| 57.1046348055589 | 64.9104811278118 |
| 57.1047150426934 | 64.9105153005621 |
| 57.1047126334994 | 64.9097072390242 |
| 57.1048278852983 | 64.9092370016889 |
| 57.1051145720856 | 64.9087765081819 |
| 57.105467292583 | 64.9079248355957 |
| 57.1061257433073 | 64.9072153979542 |
| 57.1064643494162 | 64.909554037982 |
| 57.1053709 | 64.9103162 |
| 57.1054920429232 | 64.9114456766802 |
| 57.1050324506694 | 64.9110529548299 |
| 57.1047174997713 | 64.910667049661 |
| 57.1041855654082 | 64.9099538039197 |
| 57.1043894380876 | 64.911309000397 |
| 57.1048643975826 | 64.9141277834109 |
| 57.1050656968379 | 64.9153822732286 |
| 57.1051623909418 | 64.9160641859142 |
| 57.1052672858719 | 64.9167739107212 |
| 10 | |
| 57.2509996572095 | 64.9036408292741 |
| 57.250346 | 64.9046758 |
| 57.2504788607945 | 64.9047028626355 |
| 57.2504965461079 | 64.904741867811 |
| 57.2505723918473 | 64.9049249085375 |
| 11 | |
| 57.1304930822264 | 64.9129772930499 |
| 57.130413 | 64.9101296 |
| 12 | |
| 57.1039714372302 | 64.9169524163674 |
| 57.1040682885769 | 64.9169172805208 |
| 57.1041008590961 | 64.9169240424401 |
| 57.1040981812011 | 64.9169059715676 |
| 57.1039889483803 | 64.9162670352604 |
| 57.103588238129 | 64.9136488302524 |
| 57.1033263857956 | 64.9116813864691 |
| 57.1032029060168 | 64.9109105694603 |
| 13 | |
| 57.1723798898453 | 64.9647202841073 |
| 57.1723266262965 | 64.9644388062833 |

| | |
|---|---|
| 57.172210546163 | 64.9644117898533 |
| 57.1722103226685 | 64.9644689992356 |
| 57.1720768724916 | 64.9644064511329 |
| 57.1713044615449 | 64.9637306131719 |
| 57.171321918196 | 64.9635894118642 |
| 57.1712857160523 | 64.9631214556431 |
| 57.1712116113795 | 64.9630158412826 |
| 57.1710682317386 | 64.9630200506266 |
| 57.1709994281587 | 64.9631946653817 |
| 57.1709584409544 | 64.9631904129039 |
| 57.1708503801982 | 64.9628970006381 |
| 57.1707833007755 | 64.9625865157984 |
| 57.1708280633483 | 64.9623425114369 |
| 57.1708383350173 | 64.9621806920378 |
| 57.1708224841973 | 64.9620408010999 |
| 57.170783828219 | 64.9616322745386 |
| 57.1707815384984 | 64.961368326151 |
| 57.1708033349615 | 64.9611790552974 |
| 57.1708210451496 | 64.9608604588645 |
| 57.1707988908062 | 64.9606670250188 |
| 57.1707747104913 | 64.9605816048291 |
| 57.1707354266057 | 64.9604425696733 |
| 57.1706819762471 | 64.9603578458533 |
| 57.1706055115868 | 64.9603116576796 |
| 57.1704807337165 | 64.9601105003584 |
| 57.1704385813157 | 64.9599824622478 |
| 57.1703630646112 | 64.9597043061476 |
| 57.1703123474193 | 64.9596034679213 |
| 57.1702379108711 | 64.9594600153911 |
| 57.1700827665404 | 64.9594538392639 |
| 57.1699031666931 | 64.9593513430313 |
| 57.1698407727098 | 64.9592399396747 |
| 57.1697611106842 | 64.9591669026326 |
| 57.1696251491903 | 64.9591566910438 |
| 57.1695209623341 | 64.9592996162604 |
| 57.1690027754731 | 64.9596588940775 |
| 57.1689189876236 | 64.9597931145885 |
| 57.1686314456105 | 64.9609316411003 |
| 57.1685462898934 | 64.9611981454292 |
| 57.1685088054093 | 64.9612974415593 |
| 57.1684734296965 | 64.9613913855879 |
| 57.1683065685292 | 64.9615252319184 |
| 57.168081555434 | 64.9613946407454 |
| 57.1679199818785 | 64.9614030274818 |
| 14 | |
| 57.1810968199561 | 64.9619808934526 |
| 57.1809707768157 | 64.9618716542794 |
| 57.1806871098503 | 64.9618948767981 |
| 57.1804157653296 | 64.9619410528304 |
| 57.1797784265016 | 64.9621891429124 |
| 57.1795867047415 | 64.96227299246 |
| 57.1794738288244 | 64.962418848706 |
| 57.1793606241796 | 64.9629413993862 |
| 57.1793423501779 | 64.9630599559226 |

**Описание границ охотничьего угодья «Николаевское»**

Северная граница: от деревни Белоносова на юго-восток по автомобильной дороге Белоносова – Сосновка до юго-восточного угла квартала 59 Троицкого участка Троицкого участкового лесничества Талицкого лесничества.

Восточная граница: от юго-восточного угла квартала 59 Троицкого участка Троицкого участкового лесничества Талицкого лесничества на юг по автомобильной дороге Белоносова – Сосновка до пересечения с рекой Сугатка, далее вниз по течению по середине реки Сугатка до пересечения с автомобильной дорогой Тюмень – Екатеринбург.

Южная граница: от пересечения реки Сугатка с автомобильной дорогой Тюмень – Екатеринбург на запад по автомобильной дороге Тюмень – Екатеринбург до пересечения с автомобильной дорогой Талица – Байкалово.

Западная граница: от пересечения автомобильной дороги Тюмень – Екатеринбург с автомобильной дорогой Талица – Байкалово на север по автомобильной дороге Талица – Байкалово до деревни Белоносова.

За исключением земель, непригодных для осуществления видов деятельности в сфере охотничьего хозяйства, в том числе земель населенных пунктов (село Горбуновское, деревня Сугат, поселок Пионерский, поселок Сосновка, деревня Белоносова), в следующих границах:

| | |
|---|---|
| 1 | |
| 57.2224581565661 | 63.6183964994588 |
| 57.2216531 | 63.6171377 |
| 57.2202416 | 63.6212253 |
| 2 | |
| 57.1258494724366 | 63.7444540140213 |
| 57.1255897812705 | 63.7449313870884 |
| 57.1254046 | 63.7441771 |
| 57.1233549136982 | 63.7452636652583 |
| 57.1233402257578 | 63.7452252122836 |
| 57.1231100626939 | 63.7446230126984 |
| 57.1226440531434 | 63.7434031348391 |
| 57.1224637991154 | 63.7429312912086 |
| 57.1223508413384 | 63.7427629328192 |
| 57.1219162570109 | 63.741753026991 |
| 57.1215968038397 | 63.7407518290207 |
| 57.121570063932 | 63.740460860188 |
| 57.1214992867524 | 63.740032263054 |
| 57.121420752532 | 63.7397920831163 |
| 57.1209611289253 | 63.7383658257223 |
| 57.1194678639849 | 63.7391711225881 |
| 57.118049821715 | 63.7399738144797 |
| 57.1169837383201 | 63.7405874269626 |
| 57.1164477480089 | 63.7409000172853 |
| 57.1164480080668 | 63.7408995057345 |
| 57.1171496356141 | 63.735775134904 |
| 57.1150406357945 | 63.734723172095 |
| 57.1144858698602 | 63.7344028070395 |
| 57.1054796075547 | 63.7298550398508 |
| 57.1054073124006 | 63.7308943953033 |
| 57.103421055712 | 63.7308953843638 |
| 57.1025975337951 | 63.7310822527504 |
| 57.1013433 | 63.7299321 |
| 57.0988705096441 | 63.731789065513 |
| 57.0987980474785 | 63.7316762316788 |
| 57.0987034125937 | 63.7315086834393 |
| 57.0986161957074 | 63.7313682345916 |
| 57.098539676337 | 63.7312670580844 |

| | |
|---|---|
| 57.0984431453286 | 63.7311669671232 |
| 57.0983723307184 | 63.7311022391114 |
| 57.0982351654606 | 63.7310101340118 |
| 57.0981476308771 | 63.730959324355 |
| 57.097931693739 | 63.7308724720069 |
| 57.0976915286028 | 63.7307724460869 |
| 57.0975121572763 | 63.7307004748855 |
| 57.0973398527629 | 63.730626907539 |
| 57.0972338384827 | 63.7305871567901 |
| 57.0970321634966 | 63.7305622955615 |
| 57.0969534661891 | 63.7305667178764 |
| 57.0968279260898 | 63.7305882600169 |
| 57.0967307156614 | 63.7306019256389 |
| 57.0966015560653 | 63.7306220433403 |
| 57.0965365084511 | 63.7306165358077 |
| 57.09645942253 | 63.7306109553171 |
| 57.0962639190078 | 63.7305652448952 |
| 57.0961692398392 | 63.7305409601366 |
| 57.0960651743788 | 63.7305385508938 |
| 57.0960449255876 | 63.7307160683214 |
| 57.0959465922296 | 63.7316737732724 |
| 57.0957736616366 | 63.7323674627374 |
| 3 | |
| 57.0945739 | 63.7329264 |
| 57.0917507 | 63.7332813 |
| 57.0904101 | 63.7264133 |
| 57.0892408 | 63.7260442 |
| 57.0880442 | 63.7308542 |
| 57.0869181 | 63.7337478 |
| 57.0869204375793 | 63.7338467674071 |
| 4 | |
| 57.1314726727785 | 63.7394610704005 |
| 57.1314996738436 | 63.7392129077286 |
| 57.1309399911233 | 63.7398872261133 |
| 57.1307198947448 | 63.7400519195679 |
| 57.1305588100691 | 63.7401334810959 |
| 57.1301023362902 | 63.7403593140451 |
| 57.1299955793795 | 63.7403765365737 |
| 57.1297156223305 | 63.7404174330976 |
| 57.129529166413 | 63.740521218551 |
| 57.1293594628418 | 63.740637173647 |
| 57.1290722708849 | 63.7408314716576 |
| 57.1287554743474 | 63.7411059034142 |
| 57.128541310689 | 63.741324552433 |
| 5 | |
| 57.1283101544907 | 63.7415814208878 |
| 57.1280344945111 | 63.7419679087973 |
| 57.1280035349745 | 63.742157188905 |
| 6 | |
| 57.0824408 | 63.612707 |
| 57.0820793 | 63.6199596 |
| 57.0798054 | 63.6271265 |
| 57.0804584 | 63.6319759 |
| 57.0801202 | 63.6333922 |
| 57.0793622 | 63.6349586 |
| 57.0794555 | 63.635731 |
| 57.0812514 | 63.6366323 |
| 57.0823475 | 63.6434558 |
| 57.0844814 | 63.642855 |
| 57.0848545 | 63.6416963 |

| | |
|---|---|
| 57.0866734 | 63.6372116 |
| 57.0875945 | 63.6340359 |
| 57.0888537 | 63.6324695 |
| 57.0900312 | 63.6330488 |
| 57.0913136 | 63.633199 |
| 57.0927708 | 63.6312249 |
| 57.0927242 | 63.6283496 |
| 57.0914652 | 63.6242512 |
| 57.0908706 | 63.6206678 |
| 57.0914955 | 63.6137423 |
| 57.0824408 | 63.612707 |

**Описание границ охотничьего угодья «Нихворское»**

Северная граница: от места пересечения автомобильной дороги, проходящей через кварталы 129, 144, 162, 161, 172, 187, 200 Гаринского участка Гаринского участкового лесничества Гаринского лесничества с западной границей квартала 200 Гаринского участка Гаринского участкового лесничества Гаринского лесничества на северо-восток по автомобильной дороге, проходящей через кварталы 129, 144, 162, 164, 172, 187, 200 Гаринского участка Гаринского участкового лесничества Гаринского лесничества до пересечения с автомобильной дорогой Гари – Лобанова – Мочищенская – Нихвор – Мочальная, далее на юго-восток по автомобильной дороге Гари – Лобанова – Мочищенская – Нихвор – Мочальная до северо-восточного угла квартала 67 урочища совхоз «Северный» Андрюшинского участкового лесничества Гаринского лесничества, далее на юг по восточной границе кварталов 67 урочища совхоз «Северный» Андрюшинского участкового лесничества Гаринского лесничества, восточной границе квартала 199 Гаринского участка Гаринского участкового лесничества Гаринского лесничества до северо-западного угла квартала 94 урочища совхоз «Северный» Андрюшинского участкового лесничества Гаринского лесничества, далее на северо-восток по северным границам кварталов 94, 95 урочища совхоз «Северный» Андрюшинского участкового лесничества Гаринского лесничества до юго-западного угла квартала 103 Андрюшинского участка Кузнецовского участкового лесничества Гаринского лесничества, далее на север по западной границе квартала 103 Андрюшинского участка Кузнецовского участкового лесничества Гаринского лесничества до северо-западного угла квартала 103 Андрюшинского участка Кузнецовского участкового лесничества Гаринского лесничества, далее на восток по северной границе квартала 103 Андрюшинского участка Кузнецовского участкового лесничества Гаринского лесничества до юго-западного угла квартала 69 урочища совхоз «Северный» Андрюшинского участкового лесничества Гаринского лесничества, далее на север по западной границе квартала 69 урочища совхоз «Северный» Андрюшинского участкового лесничества Гаринского лесничества до автомобильной дороги Гари – Лобанова – Мочищенская – Нихвор – Мочальная, далее на восток по автомобильной дороге Гари – Лобанова – Мочищенская – Нихвор – Мочальная до северо-восточного угла квартала 70 урочища совхоз «Северный» Андрюшинского участкового лесничества Гаринского лесничества.

Восточная граница: от северо-восточного угла квартала 70 урочища совхоз «Северный» Андрюшинского участкового лесничества Гаринского лесничества на юг по восточной границе квартала 70 урочища совхоз «Северный» Андрюшинского участкового лесничества Гаринского лесничества до северо-восточного угла квартала 103 Андрюшинского участка Кузнецовского участкового лесничества Гаринского лесничества, далее на юг по восточным границам кварталов 103, 115, 127, 140, 158 Андрюшинского участка Кузнецовского участкового лесничества Гаринского лесничества до юго-восточного угла квартала 158 Андрюшинского участка Кузнецовского участкового лесничества Гаринского лесничества.

Южная граница: от юго-восточного угла квартала 158 Андрюшинского участка Кузнецовского участкового лесничества Гаринского лесничества на восток по южным границам

кварталов 158, 157 Андрюшинского участка Кузнецовского участкового лесничества Гаринского лесничества до восточной границы квартала 213 Гаринского участка Гаринского участкового лесничества Гаринского лесничества, далее на юг по восточным границам кварталов 213, 214 Гаринского участка Гаринского участкового лесничества Гаринского лесничества до юго-восточного угла квартала 214 Гаринского участка Гаринского участкового лесничества Гаринского лесничества, далее на северо-запад по юго-западным границам кварталов 214, 213, 212 Гаринского участка Гаринского участкового лесничества Гаринского лесничества до юго-восточного угла квартала 133 урочища совхоз «Северный» Андрюшинского участкового лесничества Гаринского лесничества, далее на запад по южным границам кварталов 133, 132, 131 урочища совхоз «Северный» Андрюшинского участкового лесничества Гаринского лесничества, южной границе квартала 211 Гаринского участка Гаринского участкового лесничества Гаринского лесничества до юго-западного угла квартала 211 Гаринского участка Гаринского участкового лесничества Гаринского лесничества.

Западная граница: от юго-западного угла квартала 211 Гаринского участка Гаринского участкового лесничества Гаринского лесничества на северо-запад по юго-западным границам кварталов 211, 208 Гаринского участка Гаринского участкового лесничества Гаринского лесничества, юго-западным границам кварталов 107, 108 урочища совхоз «Северный» Андрюшинского участкового лесничества Гаринского лесничества, юго-западным границам кварталов 206, 200 Гаринского участка Гаринского участкового лесничества Гаринского лесничества до места пересечения с автомобильной дорогой, проходящей через кварталы 129, 144, 162, 164, 172, 187, 200 Гаринского участка Гаринского участкового лесничества Гаринского лесничества.

За исключением земель, непригодных для осуществления видов деятельности в сфере охотничьего хозяйства, в том числе земель населенных пунктов (деревня Мочищенская, деревня Нихвор), в следующих границах:

| | |
|---|---|
| 1 | |
| 59.2619523837297 | 62.6357389298979 |
| 59.2619456 | 62.6357162 |
| 59.2615159 | 62.6348161 |
| 59.2579403 | 62.6366401 |
| 59.2549019 | 62.6432276 |
| 59.2554962 | 62.6452864 |
| 59.2555251323969 | 62.645328591206 |
| 2 | |
| 59.2453737756465 | 62.6844677099633 |
| 59.2444397 | 62.6831282 |
| 59.240405 | 62.6908251 |
| 59.233417 | 62.6887565 |
| 59.233417 | 62.6970307 |
| 59.2353364 | 62.6988106 |
| 59.2350464722244 | 62.7041454751805 |

**Описание границ охотничьего угодья «Ница»**

Северная граница: от северо-западного угла квартала 1 урочища КХ «Ницинское» Ницинского участкового лесничества Байкаловского лесничества на восток по северной границам кварталов 1, 2 урочища КХ «Ницинское» Ницинского участкового лесничества Байкаловского лесничества до северо-восточного угла квартала 2 урочища КХ «Ницинское» Ницинского участкового лесничества Байкаловского лесничества, далее на юго-восток по восточной границе квартала 2 урочища КХ «Ницинское» Ницинского участкового лесничества Байкаловского лесничества до северо-западного угла квартала 5 урочища КХ «Ницинское» Ницинского участкового лесничества Байкаловского лесничества, далее на восток по северным границам кварталов 5, 6, 7, 8 урочища КХ «Ницинское» Ницинского

участкового лесничества Байкаловского лесничества до северо-восточного угла квартала 8 урочища КХ «Ницинское» Ницинского участкового лесничества Байкаловского лесничества, далее на север по западной границе кварталов 11, 9 урочища КХ «Ницинское» Ницинского участкового лесничества Байкаловского лесничества до северо-западного угла квартала 9 урочища КХ «Ницинское» Ницинского участкового лесничества Байкаловского лесничества, далее на восток по северным границам кварталов 9, 10 урочища КХ «Ницинское» Ницинского участкового лесничества Байкаловского лесничества до северо-восточного угла квартала 10 урочища КХ «Ницинское» Ницинского участкового лесничества Байкаловского лесничества, далее на юго-восток по восточным границам кварталов 10, 13, 21, 24 урочища КХ «Ницинское» Ницинского участкового лесничества Байкаловского лесничества до юго-восточного угла квартала 24 урочища КХ «Ницинское» Ницинского участкового лесничества Байкаловского лесничества, далее на юго-восток по северо-восточным границам кварталов 36, 42, 46 урочища КХ «Ницинское» Ницинского участкового лесничества Байкаловского лесничества до северо-восточного угла квартала 46 урочища КХ «Ницинское» Ницинского участкового лесничества Байкаловского лесничества.

Восточная граница: от северо-восточного угла квартала 46 урочища КХ «Ницинское» Ницинского участкового лесничества Байкаловского лесничества на юг по восточным границам кварталов 46, 48, 51, 54, 56 урочища КХ «Ницинское» Ницинского участкового лесничества Байкаловского лесничества до пересечения с рекой Черная, далее вниз по течению по середине реки Черная до места устья реки Черная, далее вверх по течению по середине реки Ница до устья реки Мизинка, далее вверх по течению по середине реки Мизинка до пересечения с автомобильной дорогой Туринская Слобода – Бобровское.

Южная граница: от пересечения реки Мизинка с автомобильной дорогой Туринская Слобода – Бобровское на юго-запад по автомобильной дороге Туринская Слобода – Бобровское до села Бобровское, далее от села Бобровское на северо-запад по автомобильной дороге Бобровское – Гуляево до места пересечения с границей Слободо-Туринского муниципального района Свердловской области.

Западная граница: от места пересечения автомобильной дороги Бобровское – Гуляево с границей Слободо-Туринского муниципального района Свердловской области на север по границе Слободо-Туринского муниципального района Свердловской области до северо-западного угла квартала 1 урочища КХ «Ницинское» Ницинского участкового лесничества Байкаловского лесничества.

За исключением земель, непригодных для осуществления видов деятельности в сфере охотничьего хозяйства, в том числе земель населенных пунктов (поселок Звезда, село Ницинское, деревня Юрты, деревня Скоморохова, село Бобровское), в следующих границах:

| | |
|---|---|
| 1 | |
| 57.5535849 | 64.1055765 |
| 57.5612897 | 64.1084286 |
| 57.5657698 | 64.0930475 |
| 57.5644976999999 | 64.0923236 |
| 57.5634926762031 | 64.0917649861647 |
| 57.5620327 | 64.0909535 |
| 2 | |
| 57.5292877113795 | 64.1657700592182 |
| 57.5246014 | 64.1922147 |
| 57.5295933 | 64.2012857 |
| 57.5365778 | 64.2009172 |
| 57.5453257 | 64.1788067 |
| 3 | |
| 57.5006898 | 64.1456893 |
| 57.4977899 | 64.15012 |
| 57.496661674018 | 64.153578853172 |
| 57.4965765189787 | 64.153596428725 |

| | |
|---|---|
| 57.4963274534019 | 64.1541928658402 |
| 57.4961260215479 | 64.154690073491 |
| 57.4960281611975 | 64.154931521057 |
| 57.4960105181764 | 64.1555772588622 |
| 57.495515 | 64.1570986 |
| 57.49549 | 64.1619371 |
| 57.4981891 | 64.1679688 |
| 57.4985183 | 64.174449 |
| 57.5005554 | 64.1744487 |
| 57.5035293328231 | 64.1712127991823 |
| 57.5035740191105 | 64.1713921970373 |
| 57.5039701684029 | 64.1714033693067 |
| 57.5044882034696 | 64.1709931510195 |
| 57.5045718206867 | 64.1707882964847 |
| 57.5046416601755 | 64.1706171861751 |
| 57.504791890088 | 64.1703381585906 |
| 57.5051331258249 | 64.1698465757167 |
| 57.5053820477572 | 64.1694885462087 |
| 57.5053328762449 | 64.1692503851062 |
| 57.5053698999999 | 64.1692101 |
| 57.5057995143122 | 64.1591084156027 |
| 57.5058492580827 | 64.159125337535 |
| 57.5059303413544 | 64.1582975299404 |
| 57.5059231487927 | 64.157961682883 |
| 57.5058688671327 | 64.1574776964064 |
| 57.5058743999999 | 64.1573476 |
| 57.5058474893417 | 64.157287087612 |
| 57.5058394777683 | 64.1572156547705 |
| 57.5056570899062 | 64.1567263651712 |
| 57.5054060748472 | 64.1561288430144 |
| 57.5049468047302 | 64.1547377214723 |
| 57.5042425785075 | 64.1531182469253 |
| 57.5033325383328 | 64.1511744964446 |
| 57.5031420732294 | 64.1503830309266 |
| 57.5027205496857 | 64.1493316316188 |
| 57.5021526448404 | 64.1481268703422 |
| 57.5016642882677 | 64.1476594378312 |
| 57.5013559510495 | 64.1471646277693 |
| 57.5008066434883 | 64.1458962452139 |
| 57.5007919283688 | 64.1459189499561 |
| 57.5006898 | 64.1456893 |
| 4 | |
| 57.6190497 | 64.1516104 |
| 57.6195142 | 64.1538011 |
| 57.6189692 | 64.1586716 |
| 57.6206821 | 64.1591805 |
| 57.6204096 | 64.164996 |
| 57.6185799 | 64.1668133 |
| 57.6182589 | 64.1696544 |
| 57.6225896 | 64.1677584 |
| 57.6229399 | 64.1697211 |
| 57.6245748 | 64.1720473 |
| 57.6261318 | 64.1731377 |
| 57.6276521 | 64.1736376 |
| 57.6273384 | 64.163106 |
| 57.6260539 | 64.1623063 |
| 57.6264106 | 64.1555157 |
| 57.6190497 | 64.1516104 |

**Описание границ охотничьего угодья «Ницинское»**

Северная граница: от северо-западного угла квартала 1 Ницинского участка Ницинского участкового лесничества Ирбитского лесничества на восток по границе муниципального округа Ирбитского муниципального образования Свердловской области и Туринского муниципального округа Свердловской области до пересечения с рекой Есаулка.

Восточная граница: от пересечения границы муниципального округа Ирбитского муниципального образования Свердловской области и Туринского муниципального округа Свердловской области с рекой Есаулка на юг вниз по течению по середине реки Есаулка до устья реки Есаулка, далее вниз по течению по середине реки Ница до села Ключи, далее по автомобильной дороге Ключи – Иванищева до деревни Иванищева.

Южная граница: от деревни Иванищева вверх по течению по середине реки Черепанка до пересечения с границей муниципального округа Ирбитского муниципального образования Свердловской области и муниципального округа муниципальное образование Алапаевское Свердловской области.

Западная граница: от пересечения границы муниципального округа Ирбитского муниципального образования Свердловской области и муниципального округа муниципальное образование Алапаевское Свердловской области с рекой Черепанка на север по границе муниципального округа Ирбитского муниципального образования Свердловской области и муниципального округа муниципальное образование Алапаевское Свердловской области до северо-западного угла квартала 1 Ницинского участка Ницинского участкового лесничества Ирбитского лесничества.

За исключением земель, непригодных для осуществления видов деятельности в сфере охотничьего хозяйства, в том числе земель населенных пунктов (село Ключи, село Ерёмина, село Ницинское, деревня Чусовитина, деревня Удинцева, деревня Боровая, деревня Соколова, село Рудное, деревня Кокуй), в следующих границах:

| | |
|---|---|
| 1 | |
| 57.7391964737874 | 62.7819143618942 |
| 57.7387068695617 | 62.7813727218016 |
| 57.7372577569128 | 62.7799109914767 |
| 57.735942064687 | 62.7786988248659 |
| 57.7343057306639 | 62.7772791876221 |
| 57.7342740259773 | 62.777305649196 |
| 57.7342633168334 | 62.7773210526827 |
| 2 | |
| 57.8256647 | 62.8676587 |
| 57.8256823659497 | 62.8677426544551 |
| 3 | |
| 57.9420006 | 62.5807045 |
| 57.9412849 | 62.5817425 |
| 57.9400713 | 62.5813517 |
| 57.9395435 | 62.5813128999999 |
| 57.9393783 | 62.581353 |
| 57.9390736 | 62.58169 |
| 57.9389084 | 62.5815097 |
| 57.9387148 | 62.5814125 |
| 57.9384755999999 | 62.5815209 |
| 57.9381595 | 62.5821472 |
| 57.9375017 | 62.583657 |
| 57.9365806 | 62.5850793 |
| 57.934106 | 62.5883728 |
| 57.9348392 | 62.5902848 |
| 57.9350248 | 62.5904999 |
| 57.9378356 | 62.588335 |
| 57.9379223 | 62.5882682 |

| | |
|---|---|
| 57.9383363 | 62.5876767 |
| 57.9387616 | 62.588412 |
| 57.9391871 | 62.5878988 |
| 57.9392783 | 62.5872465 |
| 57.9400062 | 62.5858483 |
| 57.941676 | 62.5856332 |
| 57.9419899 | 62.5857139 |
| 57.9423996 | 62.5860753 |
| 57.9429034 | 62.5838445 |
| 57.9433378 | 62.5827109 |
| 57.9424181 | 62.5808472 |
| 57.9420006 | 62.5807045 |
| 4 | |
| 57.9130047 | 62.5932831 |
| 57.9123617 | 62.5947853 |
| 57.9128926 | 62.5973677 |
| 57.9131828 | 62.5984975 |
| 57.913219 | 62.5990934 |
| 57.9134169000001 | 62.5989507 |
| 57.9134256 | 62.5993991 |
| 57.9142146 | 62.6002478 |
| 57.9139811 | 62.6010511 |
| 57.9140535 | 62.6014603 |
| 57.9140696 | 62.6023241 |
| 57.9137718 | 62.6040216 |
| 57.9137798 | 62.6052643 |
| 57.915253 | 62.6067495 |
| 57.9157119 | 62.6055371 |
| 57.9157602 | 62.6052037 |
| 57.9157763 | 62.6047642 |
| 57.9156555 | 62.6043247 |
| 57.9159534 | 62.6030516 |
| 57.9160902 | 62.6029 |
| 57.9164283 | 62.6014603 |
| 57.9168228 | 62.6018089 |
| 57.9167745 | 62.6023241 |
| 57.9174587 | 62.6029304 |
| 57.9183361 | 62.6006267 |
| 57.9166088 | 62.5973801 |
| 57.9151118 | 62.5936369 |
| 57.9143501 | 62.5952757 |
| 57.9130047 | 62.5932831 |
| 5 | |
| 57.9288792 | 62.6011711 |
| 57.9277184 | 62.6059229 |
| 57.9275422 | 62.607473 |
| 57.9266236 | 62.6092432 |
| 57.92589 | 62.6105319 |
| 57.925154 | 62.6126929 |
| 57.9251185 | 62.6136498 |
| 57.9252781 | 62.6145081 |
| 57.9252224 | 62.6163639 |
| 57.9250274 | 62.6172117 |
| 57.9248973 | 62.617553 |
| 57.9252547 | 62.6181266 |
| 57.9252051 | 62.6200547 |
| 57.9252188 | 62.6216354 |
| 57.9253121 | 62.6241149 |
| 57.9253594 | 62.6251042 |
| 57.9259114 | 62.6253601 |

| | |
|---|---|
| 57.9257391 | 62.626285 |
| 57.9260225 | 62.6263641 |
| 57.9262168 | 62.6256431 |
| 57.9269408 | 62.6249128 |
| 57.9274459 | 62.6255061 |
| 57.9284089 | 62.6258425 |
| 57.9285571 | 62.6256166 |
| 57.9286408 | 62.6247557 |
| 57.9288095 | 62.6240236 |
| 57.9288172 | 62.6228842 |
| 57.9287754 | 62.6224165 |
| 57.9288063 | 62.6201744 |
| 57.9288115 | 62.6197954 |
| 57.9288533 | 62.6184511 |
| 57.929188 | 62.6180388 |
| 57.9289112 | 62.6174811 |
| 57.9288082 | 62.6175175 |
| 57.9288147 | 62.6170204 |
| 57.9291945 | 62.615808 |
| 57.9293143 | 62.6157828 |
| 57.9292946 | 62.6148113 |
| 57.9291079 | 62.6148654 |
| 57.9290606 | 62.6127057 |
| 57.9290762 | 62.6125115 |
| 57.9291254 | 62.6119936 |
| 57.9284696 | 62.6116221 |
| 57.9285214 | 62.6113843 |
| 57.928463 | 62.6111292 |
| 57.9285356 | 62.6107114 |
| 57.9284934 | 62.6105844 |
| 57.9284847 | 62.6104218 |
| 57.9285776 | 62.6099949 |
| 57.9286337 | 62.6097022 |
| 57.9287245 | 62.6091881 |
| 57.9301923 | 62.6098185 |
| 57.9304691 | 62.608788 |
| 57.9304627 | 62.6084485 |
| 57.9306429 | 62.6077332 |
| 57.9307073 | 62.6076968 |
| 57.9308553 | 62.6069814 |
| 57.9296949 | 62.6060577 |
| 57.9304141 | 62.6032807 |
| 57.9305013 | 62.602944 |
| 57.9304948 | 62.6025682 |
| 57.9298769 | 62.6015619 |
| 57.9295574 | 62.6024147 |
| 57.9288792 | 62.6011711 |
| 6 | |
| 57.9105262 | 62.6104396 |
| 57.9104866 | 62.6114762 |
| 57.9104797 | 62.6118134 |
| 57.9104569 | 62.6129226 |
| 57.9104108 | 62.6147663 |
| 57.9103712 | 62.6169762 |
| 57.9103118 | 62.6200987 |
| 57.9103085 | 62.6205829 |
| 57.9103547 | 62.6207753 |
| 57.9106845 | 62.6213278 |
| 57.9107438 | 62.6225073 |
| 57.9121749999999 | 62.6215389 |

| | |
|---|---|
| 57.9132467 | 62.6207257000001 |
| 57.9141536 | 62.6199311 |
| 57.9148625 | 62.618702 |
| 57.9153472 | 62.61918 |
| 57.9156374 | 62.619509 |
| 57.9157903999999 | 62.6199658 |
| 57.9158352 | 62.6201446 |
| 57.9158458 | 62.6206859 |
| 57.9156189 | 62.6216096 |
| 57.9154949 | 62.6221708 |
| 57.9154105 | 62.6226525 |
| 57.9149383 | 62.6244304 |
| 57.9149383 | 62.6248625 |
| 57.9150069 | 62.6252647 |
| 57.9151177 | 62.6257067 |
| 57.9151151 | 62.6261238 |
| 57.9148618 | 62.6273505 |
| 57.9148302 | 62.6276633 |
| 57.9148487 | 62.6280358 |
| 57.9149436 | 62.6286714999999 |
| 57.9161597 | 62.6286168 |
| 57.9159988 | 62.6277229 |
| 57.9160172 | 62.6267297 |
| 57.9164894 | 62.6247035 |
| 57.9167848 | 62.6236457 |
| 57.9172543 | 62.6223198 |
| 57.9177318 | 62.6215004 |
| 57.9180061 | 62.6210683 |
| 57.9188158 | 62.6206214 |
| 57.9196836 | 62.6206114 |
| 57.9208019 | 62.6209193 |
| 57.9214771 | 62.6212421 |
| 57.9220072 | 62.6212521 |
| 57.9223342 | 62.6212372 |
| 57.9230938 | 62.6207157 |
| 57.9238797 | 62.6194047 |
| 57.924183 | 62.6185555 |
| 57.9245074 | 62.6171351 |
| 57.9246892999999 | 62.6157595 |
| 57.9246344 | 62.6146894 |
| 57.9237485 | 62.6149028 |
| 57.9196379 | 62.6174926 |
| 57.9188703 | 62.6177933 |
| 57.9183448 | 62.6179 |
| 57.9174845 | 62.6178418 |
| 57.914369 | 62.6147981000001 |
| 57.9130489 | 62.6147287 |
| 57.9129236 | 62.6145925 |
| 57.9128379 | 62.6144745 |
| 57.9127686 | 62.6142759 |
| 57.9127686 | 62.6132765 |
| 57.912673 | 62.6130282 |
| 57.9124388 | 62.6126557 |
| 57.912119 | 62.6123391 |
| 57.9117991 | 62.6118425 |
| 57.9113012 | 62.6113024 |
| 57.9105262 | 62.6104396 |
| 7 | |
| 57.9211436 | 62.6698408 |
| 57.921023 | 62.6700281 |

| | |
|---|---|
| 57.920466 | 62.670488 |
| 57.9209297 | 62.6736514 |
| 57.921262 | 62.6760029 |
| 57.9213318 | 62.6766666 |
| 57.9214522 | 62.6774705 |
| 57.9211567 | 62.6777165 |
| 57.9212982 | 62.6785244 |
| 57.9222749 | 62.6779842 |
| 57.9225564 | 62.6808879 |
| 57.9214567 | 62.6812633 |
| 57.9214337 | 62.6839454 |
| 57.9214186 | 62.6848477 |
| 57.9207882 | 62.6852993 |
| 57.9210693 | 62.6876735 |
| 57.9215003 | 62.6884363 |
| 57.921697 | 62.6893087 |
| 57.9223383 | 62.6888752 |
| 57.9223938 | 62.6880408 |
| 57.9221325 | 62.6863449 |
| 57.9222149 | 62.6862704 |
| 57.9223106 | 62.686227 |
| 57.9223897 | 62.6860594 |
| 57.9226837 | 62.6858688 |
| 57.9228548 | 62.685696 |
| 57.9241988 | 62.6847226 |
| 57.9249119 | 62.684226 |
| 57.9254119 | 62.6838009 |
| 57.9257051 | 62.6834831 |
| 57.9259857 | 62.6830937 |
| 57.9259624 | 62.6820077 |
| 57.9255636 | 62.6806495 |
| 57.9245996 | 62.6813851 |
| 57.9243485 | 62.680536 |
| 57.9242739 | 62.6801007 |
| 57.9242258 | 62.6788381 |
| 57.9240187 | 62.6770888 |
| 57.9244606 | 62.6761919 |
| 57.9251277 | 62.6760879 |
| 57.9248779 | 62.6752934 |
| 57.9245263 | 62.674565 |
| 57.9233883 | 62.6753919 |
| 57.9227047 | 62.6753135 |
| 57.9221703 | 62.671668 |
| 57.9217883 | 62.6703851 |
| 57.9213946 | 62.6706626 |
| 57.9212658 | 62.6698948 |
| 57.9211436 | 62.6698408 |
| 8 | |
| 57.9001996 | 62.7454748 |
| 57.8996296 | 62.7471484 |
| 57.8995029 | 62.7473073 |
| 57.8991519 | 62.747506 |
| 57.8987798 | 62.7490355 |
| 57.899495 | 62.7496265 |
| 57.8996032 | 62.7493136 |
| 57.8998302 | 62.7495619 |
| 57.899978 | 62.7512753 |
| 57.8998698 | 62.7527353 |
| 57.8998777 | 62.7529389 |
| 57.9001284 | 62.7531028 |

| | |
|---|---|
| 57.900482 | 62.7531723 |
| 57.9004978 | 62.753654 |
| 57.9013819 | 62.7538378 |
| 57.9015006 | 62.754538 |
| 57.9020292 | 62.7545841 |
| 57.9020792 | 62.7538289 |
| 57.9021103 | 62.7537704 |
| 57.9028952 | 62.7541238 |
| 57.9031371 | 62.754668 |
| 57.90326 | 62.7546552 |
| 57.9033289 | 62.754579 |
| 57.9033944 | 62.754323 |
| 57.9035656 | 62.7543609 |
| 57.9036864 | 62.7535842 |
| 57.9037166 | 62.7530159 |
| 57.9035656 | 62.7524475 |
| 57.903334 | 62.751955 |
| 57.9038675 | 62.7502121 |
| 57.9033944 | 62.7480525 |
| 57.9032898 | 62.7481069 |
| 57.9031789 | 62.7475755 |
| 57.9029362 | 62.7476103 |
| 57.9027303 | 62.7476401 |
| 57.9023266 | 62.7477543 |
| 57.9019202 | 62.7477344 |
| 57.9017197 | 62.7476103 |
| 57.9014822 | 62.7474215 |
| 57.9011787 | 62.7471484 |
| 57.9010124 | 62.7471087 |
| 57.9008515 | 62.7468902 |
| 57.9007776 | 62.7466617 |
| 57.9005137 | 62.7461154 |
| 57.9004187 | 62.7460112 |
| 57.9001996 | 62.7454748 |
| 9 | |
| 57.8846872 | 62.7485797 |
| 57.88422 | 62.7488944 |
| 57.8835753 | 62.7494923 |
| 57.8828804 | 62.7505122 |
| 57.8776513 | 62.7541358 |
| 57.8750847 | 62.7674696 |
| 57.8760203 | 62.7676693 |
| 57.8767583 | 62.7676844 |
| 57.8773245 | 62.768483 |
| 57.8772836 | 62.7721131 |
| 57.8778284 | 62.7751155 |
| 57.8785843 | 62.7751493 |
| 57.87855 | 62.7776599 |
| 57.8777619 | 62.782611 |
| 57.8767473 | 62.788496 |
| 57.8766218 | 62.7900624 |
| 57.8809574 | 62.7972078 |
| 57.8861224 | 62.7779349999999 |
| 57.8869512 | 62.774855 |
| 57.8869891 | 62.7726698 |
| 57.8865772 | 62.7709955 |
| 57.8857283 | 62.7700639 |
| 57.8843031 | 62.7698737 |
| 57.8835753 | 62.7695125 |
| 57.8830396 | 62.7685809 |

| | |
|---|---|
| 57.8826151 | 62.7677443 |
| 57.8824837 | 62.7664135 |
| 57.8826858 | 62.7639989 |
| 57.8839089 | 62.7603675 |
| 57.8848691 | 62.7564699 |
| 57.8851117 | 62.7544736 |
| 57.8850915 | 62.7513556 |
| 57.8852808 | 62.74924 |
| 57.8846872 | 62.7485797 |
| 10 | |
| 57.8776864 | 62.7948669 |
| 57.8768743 | 62.7952504 |
| 57.8757448 | 62.7971056 |
| 57.875802 | 62.7991491 |
| 57.8736337 | 62.7986575 |
| 57.8724848 | 62.8036662 |
| 57.8717269 | 62.8054677 |
| 57.8709693 | 62.8073129 |
| 57.8701825 | 62.8081296 |
| 57.8689912 | 62.8126046 |
| 57.8690385 | 62.8153355 |
| 57.8687118 | 62.8182311 |
| 57.8686938 | 62.8190786 |
| 57.8697018 | 62.8192002 |
| 57.8702826 | 62.8179436 |
| 57.8707831 | 62.8163841 |
| 57.8710977 | 62.8160077 |
| 57.8714123 | 62.8150128 |
| 57.8722274 | 62.8154431 |
| 57.8729852 | 62.8144482 |
| 57.8738203 | 62.814456 |
| 57.8741577 | 62.813776 |
| 57.8746296 | 62.813776 |
| 57.8757019 | 62.81305 |
| 57.876717 | 62.8147977 |
| 57.877918 | 62.815685 |
| 57.8788967 | 62.8145315 |
| 57.8784899 | 62.8124854 |
| 57.8781467 | 62.8118939 |
| 57.8766741 | 62.8111948 |
| 57.8765598 | 62.8099311 |
| 57.8770888 | 62.8077532 |
| 57.8768171 | 62.8071885 |
| 57.8765884 | 62.8074843 |
| 57.8766169 | 62.8068659 |
| 57.8762309 | 62.8070003 |
| 57.8762855 | 62.8056443 |
| 57.8763024 | 62.8052257 |
| 57.876474 | 62.8047148 |
| 57.8764454 | 62.8038544 |
| 57.8771317 | 62.8024832 |
| 57.8783755 | 62.8020799 |
| 57.8788044 | 62.8004666 |
| 57.878547 | 62.800117 |
| 57.8789188 | 62.7997406 |
| 57.8789872 | 62.7990361 |
| 57.8785613 | 62.7981005 |
| 57.8785899 | 62.7974014 |
| 57.8782754 | 62.7954924 |
| 57.8776864 | 62.7948669 |

**Описание границ охотничьего угодья «Новатор»**

Северная граница: от северо-западного угла квартала 63 Уньского участка Уньского участкового лесничества Шалинского лесничества на северо-восток по северо-западным границам кварталов 63, 52, 41, 20, 15, 10, 1 Уньского участка Уньского участкового лесничества Шалинского лесничества до северо-западного угла квартала 1 Уньского участка Уньского участкового лесничества Шалинского лесничества, далее на восток по северным границам кварталов 1–4 Уньского участка Уньского участкового лесничества Шалинского лесничества до северо-восточного угла квартала 4 Уньского участка Уньского участкового лесничества Шалинского лесничества.

Восточная граница: от северо-восточного угла квартала 4 Уньского участка Уньского участкового лесничества Шалинского лесничества на юг по восточным границам кварталов 4, 7, 9, 12, 14, 19 Уньского участка Уньского участкового лесничества Шалинского лесничества до пересечения с автомобильной дорогой Унь – Харенки, далее на юго-запад по автомобильной дороге Унь – Харенки до пересечения с железной дорогой Кузино – Кын, далее на юго-восток по железной дороге Кузино – Кын до поселка Колпаковка, далее на юг по восточным границам кварталов 154, 160, 166, 171, 176, 181, 185 Уньского участка Уньского участкового лесничества Шалинского лесничества до юго-восточного угла квартала 185 Уньского участка Уньского участкового лесничества Шалинского лесничества.

Южная граница: от юго-восточного угла квартала 185 Уньского участка Уньского участкового лесничества Шалинского лесничества на запад по южным границам кварталов 185, 184 Уньского участка Уньского участкового лесничества Шалинского лесничества, далее на юг по восточной границе квартала 70 Вогульского участка Вогульского участкового лесничества Шалинского лесничества, далее по южным границам кварталов 70, 69, 68, 67 Вогульского участка Вогульского участкового лесничества Шалинского лесничества до юго-западного угла квартала 67 Вогульского участка Вогульского участкового лесничества Шалинского лесничества.

Западная граница: от юго-западного угла квартала 67 Вогульского участка Вогульского участкового лесничества Шалинского лесничества на север по западным границам кварталов 67, 46 Вогульского участка Вогульского участкового лесничества Шалинского лесничества, далее на запад по южным границам кварталов 29, 28 Вогульского участка Вогульского участкового лесничества Шалинского лесничества, далее на север по западным границам кварталов 28, 16, 6 Вогульского участка Вогульского участкового лесничества Шалинского лесничества, далее на запад по южным границам кварталов 121, 120, 119 Уньского участка Уньского участкового лесничества Шалинского лесничества, далее на северо-запад по юго-западным границам кварталов 119, 108, 85, 63 Уньского участка Уньского участкового лесничества Шалинского лесничества до северо-западного угла квартала 63 Уньского участка Уньского участкового лесничества Шалинского лесничества.

За исключением лесопарковых зон кварталов 23, 33, 147 Уньского участка Уньского участкового лесничества Шалинского лесничества.

За исключением земель, непригодных для осуществления видов деятельности в сфере охотничьего хозяйства, в том числе земель населенных пунктов (поселок Колпаковка, поселок Унь), в следующих границах:

| | |
|---|---|
| 1 | |
| 57.4649417233987 | 58.7906774666909 |
| 57.4649667 | 58.7902199 |
| 57.4594549 | 58.7887053 |
| 57.4561941 | 58.7893438 |
| 57.4510475419926 | 58.8019541074163 |
| 2 | |

| | |
|---|---|
| 57.4646230877374 | 58.7965147853077 |
| 57.4646431686348 | 58.7961469102335 |
| 57.4646720231132 | 58.795618305846 |

**Описание границ охотничьего угодья «Новоасбестовское»**

Северная граница: от села Николо-Павловское на восток по автомобильной дороге Николо-Павловское – Петрокаменское до пересечения с западной границей квартала 67 Николо-Павловского участка Николо-Павловского участкового лесничества Нижне-Тагильского лесничества, далее на север по западным границам кварталов 67, 61, 54, 43, 35, 23, 13 Николо-Павловского участка Николо-Павловского участкового лесничества Нижне-Тагильского лесничества до северо-западного угла квартала 13 Николо-Павловского участка Николо-Павловского участкового лесничества Нижне-Тагильского лесничества, далее на восток по северным границам кварталов 13, 5, 6, 7, 8 Николо-Павловского участка Николо-Павловского участкового лесничества Нижне-Тагильского лесничества, северным границам кварталов 11, 12 урочища СПК «Николо-Павловское» Николо-Павловского участкового лесничества Нижне-Тагильского лесничества, северным границам кварталов 1, 2 Николо-Павловского участка Николо-Павловского участкового лесничества Нижне-Тагильского лесничества, северным границам кварталов 1–4 Петрокаменского участка Петрокаменского участкового лесничества Нижне-Тагильского лесничества, северной границе квартала 1 урочища АОЗТ «Краснополье» Петрокаменского участкового лесничества Нижне-Тагильского лесничества, северным границам кварталов 6–15 Петрокаменского участка Петрокаменского участкового лесничества Нижне-Тагильского лесничества, северным границам кварталов 1–4 Башкарского участка Башкарского участкового лесничества Нижне-Тагильского лесничества до пересечения с границей муниципального округа Горноуральский Свердловской области и муниципального округа муниципальное образование Алапаевское Свердловской области, далее на восток по границе муниципального округа Горноуральский Свердловской области и муниципального округа муниципальное образование Алапаевское Свердловской области до устья реки Сусанка (граница Муниципального округа город Алапаевск Свердловской области).

Восточная граница: от устья реки Сусанка (место пересечения границ муниципального округа Горноуральский Свердловской области, муниципального округа муниципальное образование Алапаевское Свердловской области и Муниципального округа город Алапаевск Свердловской области) на юг по границе муниципального округа Горноуральский Свердловской области и Муниципального округа город Алапаевск Свердловской области до пересечения с рекой Нейва, далее вверх по течению по середине реки Нейва до села Мурзинка.

Южная граница: от села Мурзинка на запад по автомобильной дороге Мурзинка – Петрокаменское до пересечения с рекой Беляковка, далее на юг вверх по течению по середине реки Беляковка до пересечения с восточной границей квартала 28 урочища ГУП совхоз «Шумихинский» Петрокаменского участкового лесничества Нижне-Тагильского лесничества, далее на юг по восточным границам кварталов 28, 30, 41 урочища ГУП совхоз «Шумихинский» Петрокаменского участкового лесничества Нижне-Тагильского лесничества до границы муниципального округа Горноуральский Свердловской области и Невьянского муниципального округа Свердловской области, далее на запад по границе муниципального округа Горноуральский Свердловской области и Невьянского муниципального округа Свердловской области до места пересечения с железной дорогой Екатеринбург – Нижний Тагил.

Западная граница: от места пересечения границы муниципального округа Горноуральский Свердловской области и Невьянского муниципального округа Свердловской области с железной дорогой Екатеринбург – Нижний Тагил на север по железной дороге Екатеринбург – Нижний Тагил до села Николо-Павловское.

За исключением лесопарковых зон кварталов 15–21, 114–117, 126–128, 142, 143, 155–159 урочища СПК «Николо-Павловское» Николо-Павловского участкового лесничества Нижне-Тагильского лесничества, 81–90, 96, 97 Петрокаменского участка Петрокаменского участкового

лесничества Нижне-Тагильского лесничества, 17 урочища ГУП совхоз «Петрокаменский» Петрокаменского участкового лесничества Нижне-Тагильского лесничества, 19–21, 23, 24, 40, 46–48 Башкарского участка Башкарского участкового лесничества Нижне-Тагильского лесничества, 29 урочища АОЗТ «Южаковское» Башкарского участкового лесничества Нижне-Тагильского лесничества.

За исключением земель, непригодных для осуществления видов деятельности в сфере охотничьего хозяйства, в том числе земель населенных пунктов (село Шиловка, поселок Линёвка, деревня Анатольская, поселок Новоасбест, поселок Вилюй, поселок Первомайский, село Краснополье, село Дрягуново, деревня Шумиха, село Бродово, деревня Матвеева, село Петрокаменское, деревня Черемшанка, село Мокроусское, деревня Новая, деревня Луговая, село Мурзинка), в следующих границах:

| | |
|---|---|
| 1 | |
| 57.7626316594392 | 60.0653241017093 |
| 57.7625823784659 | 60.0653564971886 |
| 57.7622586355305 | 60.0665380682517 |
| 57.7622845489776 | 60.067485595723 |
| 57.7625805094382 | 60.0686338527746 |
| 57.7630692579804 | 60.0690339475693 |
| 57.7644910830891 | 60.0684568060897 |
| 2 | |
| 57.7649319343802 | 60.0682778529095 |
| 57.7666477297699 | 60.0673925714779 |
| 57.7668838582234 | 60.0674992082241 |
| 57.7670509535119 | 60.0681512107119 |
| 57.7672252359276 | 60.0687523121759 |
| 57.7677724529757 | 60.0723785652929 |
| 57.7683765846453 | 60.0721657073208 |
| 57.7695961618643 | 60.0717292226523 |
| 57.7728382884599 | 60.0708411613731 |
| 57.7736073058504 | 60.0706308881008 |
| 57.7737096 | 60.0717362 |
| 57.7774171 | 60.0714908 |
| 57.7820279 | 60.0694639 |
| 57.7829169 | 60.0699724 |
| 57.7831266 | 60.0721267 |
| 57.783329099384 | 60.0722645848798 |
| 3 | |
| 57.7426265682845 | 60.088045215689 |
| 57.742227 | 60.0871665 |
| 57.7419378 | 60.0871665 |
| 57.7408111 | 60.0847989 |
| 57.7396387 | 60.0841714 |
| 57.7388165 | 60.0857402 |
| 57.7388927 | 60.0869953 |
| 57.7390754 | 60.0873376 |
| 57.7394256 | 60.0873091 |
| 57.7401564 | 60.0886213 |
| 57.7402173 | 60.0890491 |
| 57.7402251058526 | 60.0890614552131 |
| 4 | |
| 57.7415285303095 | 60.0905290379185 |
| 57.7417094 | 60.0908177 |
| 57.7429274 | 60.0887068 |
| 57.7427380123705 | 60.0882903011039 |
| 5 | |
| 57.7411367810704 | 60.0903944518131 |
| 57.7411604899304 | 60.0903602722866 |

| | |
|---|---|
| 57.7412148424783 | 60.0902819156575 |
| 6 | |
| 57.7318600329576 | 60.1372691193847 |
| 57.7317135 | 60.1360415 |
| 57.7311058 | 60.1335238 |
| 57.7232976 | 60.1380764 |
| 57.7232424 | 60.1378005 |
| 57.7224043 | 60.1381109 |
| 57.7224228 | 60.1385075 |
| 57.7220268 | 60.1388007 |
| 57.7215018 | 60.1407666 |
| 7 | |
| 57.7311342502782 | 60.1389541204576 |
| 57.7319082176194 | 60.1388383459905 |
| 8 | |
| 57.7286291 | 60.1420772 |
| 57.7291621261586 | 60.1412961985286 |
| 9 | |
| 57.7206018246266 | 60.1416933253113 |
| 57.7206405625143 | 60.141790873231 |
| 10 | |
| 57.7273600991642 | 60.1426281387819 |
| 57.7278443774404 | 60.1424178908587 |
| 11 | |
| 57.7816199 | 60.1514201 |
| 57.7812295 | 60.1517674 |
| 57.780595 | 60.1524743 |
| 57.7804481 | 60.1527907 |
| 57.7804341883191 | 60.1528320490185 |
| 12 | |
| 57.7680731230181 | 60.1609998205711 |
| 57.7680184111032 | 60.1609502217285 |
| 57.7679309210565 | 60.1608889609098 |
| 13 | |
| 57.779053 | 60.161514 |
| 57.7790186117949 | 60.1616338522755 |
| 14 | |
| 57.7713661894144 | 60.1633109812166 |
| 57.7713491786566 | 60.163299042757 |
| 57.7713475831525 | 60.1632850884207 |
| 57.7709745669423 | 60.163023125944 |
| 57.7709772417227 | 60.1630380076146 |
| 15 | |
| 57.7672283 | 60.1639011 |
| 57.767954 | 60.1644098 |
| 57.7677390071422 | 60.1649168441395 |
| 57.7671982290505 | 60.1661615140093 |
| 16 | |
| 57.7736881374997 | 60.1654938600355 |
| 57.7735991468107 | 60.165425232183 |
| 57.7735956661972 | 60.1654171254535 |
| 57.7731160107323 | 60.1650289169385 |
| 57.7727425603817 | 60.1647546547822 |
| 57.7727425390607 | 60.1647646302639 |
| 17 | |
| 57.7780681 | 60.1649466 |
| 57.7773633833879 | 60.1651430569193 |
| 18 | |
| 57.7744404303166 | 60.1659578603528 |
| 57.7743306009608 | 60.1659881632232 |

| | |
|---|---|
| 57.7740198848048 | 60.1657466845269 |
| 57.774019377927 | 60.1657493075626 |
| 19 | |
| 57.7663254625066 | 60.1681121957579 |
| 57.7656680940747 | 60.1691713078246 |
| 20 | |
| 57.7640983667828 | 60.1716480527276 |
| 57.7640516718978 | 60.1717216257179 |
| 21 | |
| 57.7638625520178 | 60.1725431857011 |
| 57.7639392165093 | 60.1733428892874 |
| 57.7640450701802 | 60.1744544513904 |
| 57.7640803258233 | 60.1748237535969 |
| 57.764205 | 60.1761635 |
| 57.7636557 | 60.1777185 |
| 57.7636412308495 | 60.1777917934485 |
| 57.7635725730346 | 60.1780983799492 |
| 57.7635120253173 | 60.1784462837721 |
| 57.7632712439661 | 60.1796659611475 |
| 57.7631517311707 | 60.1799704425978 |
| 57.7630097 | 60.180322 |
| 57.7629889 | 60.1816242 |
| 57.7629105 | 60.1820285 |
| 57.7627786578972 | 60.1825311111756 |
| 57.7625126690812 | 60.1830309963646 |
| 22 | |
| 57.7626538853603 | 60.1841389523229 |
| 57.7627275 | 60.1842584 |
| 57.7630016 | 60.1848089 |
| 57.7631727044769 | 60.1850421482288 |
| 23 | |
| 57.7641530038414 | 60.1862299736678 |
| 57.7655636 | 60.1866483 |
| 57.7659644 | 60.1868738 |
| 57.7667343133675 | 60.1874776279714 |
| 24 | |
| 57.7670734788096 | 60.1878059847666 |
| 57.7674299 | 60.1883603 |
| 57.7678812 | 60.1888112 |
| 57.7674497958968 | 60.1902236826876 |
| 25 | |
| 57.7668904882385 | 60.19205491597 |
| 57.7667795 | 60.1924183 |
| 57.7664796 | 60.1935812 |
| 57.7664041489958 | 60.194106191616 |
| 57.7663645079964 | 60.1943673792952 |
| 57.7662376711983 | 60.1952037712151 |
| 57.7662197439181 | 60.1953892907707 |
| 57.7661888 | 60.1956046 |
| 57.7662214 | 60.195802 |
| 57.7675962 | 60.1941545 |
| 57.7691225 | 60.1925796 |
| 57.7706294 | 60.1908682 |
| 57.7715547 | 60.1903281 |
| 57.7729845 | 60.189511 |
| 26 | |
| 57.775362363276 | 60.3409369144623 |
| 57.7757638031158 | 60.3410521713105 |
| 57.7762834400819 | 60.3411953371592 |
| 57.7762350027188 | 60.3410959574522 |

| | |
|---|---|
| 57.7764185921563 | 60.3411473486047 |
| 57.776360653175 | 60.3410018422757 |
| 57.7770165987135 | 60.340905935578 |
| 57.777004018898 | 60.3410275161444 |
| 57.777135999602 | 60.3413442105719 |
| 57.7782284820311 | 60.3416457847993 |
| 57.7813631737269 | 60.3425057609802 |
| 57.7812290704731 | 60.3420202476032 |
| 57.7805203915719 | 60.3388330223146 |
| 57.7801393617137 | 60.3371173847218 |
| 57.7798786620295 | 60.3359437872073 |
| 57.7792913805569 | 60.3339332938472 |
| 57.7784977472327 | 60.3312286208089 |
| 57.7775218642237 | 60.3279557621867 |
| 57.7774498867319 | 60.3277357096879 |
| 57.7764803655236 | 60.3244272907137 |
| 57.7758304054896 | 60.3222509926287 |
| 57.7742760446619 | 60.3171544477353 |
| 57.7733442519507 | 60.3140503889313 |
| 57.7728761971187 | 60.3127032559383 |
| 57.7691084803929 | 60.2974781462456 |
| 57.7688037989253 | 60.296246924449 |
| 57.7682565288042 | 60.2947665783793 |
| 57.7678873121336 | 60.2937903741717 |
| 57.7652309906923 | 60.286685860096 |
| 57.7633330560789 | 60.2904030029546 |
| 57.7630980063604 | 60.2907256909252 |
| 57.758970700847 | 60.2870980371441 |
| 57.7584556255033 | 60.2866908392377 |
| 57.75709491024 | 60.2856609981661 |
| 57.7565900040607 | 60.2850934932343 |
| 57.7557809002338 | 60.2850064452712 |
| 57.7558193506455 | 60.2851405664991 |
| 57.7555560674934 | 60.2851044253153 |
| 57.7555523107322 | 60.2850966743964 |
| 57.7555453446052 | 60.2849795551114 |
| 57.7553677533574 | 60.2850222436713 |
| 57.7553671106989 | 60.2850783407407 |
| 57.7541294202241 | 60.2849078965288 |
| 57.753621478824 | 60.2848145792258 |
| 57.753601956103 | 60.2847869074187 |
| 57.7533299443977 | 60.284760960006 |
| 57.7526713801078 | 60.2846398990902 |
| 57.7505923 | 60.2817527 |
| 57.7495591201811 | 60.2832076868308 |
| 57.749430766119 | 60.2831127425047 |
| 57.7494801218042 | 60.2832257478272 |
| 57.7490621680804 | 60.2828766026532 |
| 57.7487480081852 | 60.2826749080685 |
| 57.7482898959473 | 60.2823374424484 |
| 57.7478926163673 | 60.2818762719848 |
| 57.7476507624936 | 60.2816102327813 |
| 57.7474919699822 | 60.2816354159505 |
| 57.7473621729949 | 60.2817131784729 |
| 57.7470364838737 | 60.2816778476532 |
| 57.7469851109446 | 60.2816362089731 |
| 57.7469818503211 | 60.2813072154931 |
| 57.746969743222 | 60.2811169404068 |
| 57.7479903 | 60.2769719 |
| 57.7486535 | 60.2771006 |

| | |
|---|---|
| 57.7487411 | 60.2756901 |
| 57.7495408 | 60.2754978 |
| 57.7497718 | 60.2735504 |
| 57.7469659 | 60.2676716 |
| 57.7466674583924 | 60.2671972989354 |
| 57.7469115336755 | 60.266509914684 |
| 57.7470104902258 | 60.2663991685117 |
| 57.747189663193 | 60.2660569890937 |
| 57.7473079053259 | 60.2655347584869 |
| 57.7473733351583 | 60.2656029912699 |
| 57.7475122826844 | 60.2649418322519 |
| 57.7474470433547 | 60.2649199504713 |
| 57.7472619510134 | 60.2648362320983 |
| 57.7473718972402 | 60.264225615972 |
| 57.7462387966788 | 60.263673502197 |
| 57.74490948127 | 60.2629751880577 |
| 57.7448974346 | 60.2629306187623 |
| 57.7444130206763 | 60.2589909644337 |
| 57.7443016106359 | 60.2585149799129 |
| 57.7441714 | 60.2574862 |
| 57.7440528942996 | 60.2574523725772 |
| 57.744051105804 | 60.2574447314687 |
| 57.7377770880869 | 60.2549192784519 |
| 57.7362502908339 | 60.2586269943444 |
| 57.7360439538935 | 60.26112467323 |
| 57.7360199860917 | 60.2634817084618 |
| 57.7362041812891 | 60.2636723273424 |
| 57.7362272613262 | 60.2636697771876 |
| 57.7362672727945 | 60.2635835550436 |
| 57.7362815100742 | 60.2636068061749 |
| 57.736241498873 | 60.2636928604496 |
| 57.7363317158388 | 60.263758528969 |
| 57.7364689072391 | 60.2638686270843 |
| 57.736610689537 | 60.26386526574 |
| 57.7366515318237 | 60.2639786581976 |
| 57.7367398027216 | 60.2639204202806 |
| 57.7367481939643 | 60.2645872945134 |
| 57.736743277899 | 60.2650512894637 |
| 57.7366798250801 | 60.2651407297568 |
| 57.7365028188958 | 60.2652127081594 |
| 57.7364975326197 | 60.2654176585345 |
| 57.7365790646596 | 60.2654154564849 |
| 57.7365598717785 | 60.2671928612469 |
| 57.736544728016 | 60.2681691632018 |
| 57.7365426110837 | 60.2689288094101 |
| 57.7365961112306 | 60.2697676962088 |
| 57.7365579920474 | 60.2699816318123 |
| 57.735733 | 60.2698482 |
| 57.7371243 | 60.2805457 |
| 57.7350956 | 60.2912697 |
| 57.7382309 | 60.2964908 |
| 57.7396644452803 | 60.3005137791616 |
| 57.7396356655015 | 60.3009208636269 |
| 57.7395359622146 | 60.3019362712559 |
| 57.7395575913776 | 60.30194129042 |
| 57.7395901696365 | 60.3019489040592 |
| 57.7395469458363 | 60.3022377182047 |
| 57.7395229096946 | 60.3023142788114 |
| 57.7395090846617 | 60.3023581709666 |
| 57.7394799818328 | 60.3026794859165 |

| | |
|---|---|
| 57.7394162170271 | 60.3032720430669 |
| 57.7393719233219 | 60.3035106465606 |
| 57.7393075035984 | 60.3040696172261 |
| 57.7392638247003 | 60.3047617029386 |
| 57.7392883341115 | 60.3048078778483 |
| 57.7393152586642 | 60.3048586029123 |
| 57.7393222962639 | 60.3049756741239 |
| 57.7392929977731 | 60.3050785547038 |
| 57.739252863264 | 60.3051672558617 |
| 57.7392458284107 | 60.3051828204379 |
| 57.7391973663864 | 60.3054385162164 |
| 57.7391383060551 | 60.3058291222952 |
| 57.739101181789 | 60.3059831536566 |
| 57.7390246142505 | 60.3059720361255 |
| 57.7390019914641 | 60.3058810469056 |
| 57.7388588944583 | 60.3074650998074 |
| 57.7382719111513 | 60.3134273608324 |
| 57.7381202545566 | 60.3149374191875 |
| 57.7377346182037 | 60.3186895455503 |
| 57.7374818430651 | 60.3216068585685 |
| 57.7374562467895 | 60.32190315173 |
| 57.737544596344 | 60.3218207107279 |
| 57.7374422213218 | 60.3228314500146 |
| 57.7373806553512 | 60.3227760886894 |
| 57.7373676749128 | 60.3229249046682 |
| 57.7372455404415 | 60.324225086596 |
| 57.7369084880844 | 60.3274787862661 |
| 57.7369723761868 | 60.3275388733497 |
| 57.7369651223879 | 60.3276121825926 |
| 57.7369476870381 | 60.3277836252013 |
| 57.737833416402 | 60.3281703358943 |
| 57.7392309033828 | 60.3285745951589 |
| 57.7393118415546 | 60.3285980503256 |
| 57.739681447558 | 60.3287049844151 |
| 57.7403766464519 | 60.3290078427172 |
| 57.7412906489066 | 60.32927512335 |
| 57.7431584354393 | 60.329847140661 |
| 57.7431725279271 | 60.3297270247865 |
| 57.7464815788451 | 60.3308380305587 |
| 57.7481029145601 | 60.3313973827788 |
| 57.7480619571786 | 60.3316058070688 |
| 57.748582064336 | 60.3317855083149 |
| 57.7503107426173 | 60.3322822886067 |
| 57.7505103139492 | 60.33225512381 |
| 57.7505693229025 | 60.3322471859285 |
| 57.7510659716248 | 60.3324369710284 |
| 57.7520396666274 | 60.3326677659269 |
| 57.7527223781853 | 60.3328480992279 |
| 57.7529352318822 | 60.3329043459617 |
| 57.7534903382172 | 60.3330511076317 |
| 57.7553379978004 | 60.3336606458278 |
| 57.7575036929275 | 60.3343471551716 |
| 57.7586756840463 | 60.3348770986589 |
| 57.7593906253381 | 60.3352175159531 |
| 57.7598745090643 | 60.3354516369972 |
| 57.7601883520254 | 60.3355574231171 |
| 57.7614364743489 | 60.3360892223728 |
| 57.7628470216966 | 60.3366211671587 |
| 57.7647341894138 | 60.3373802181105 |
| 57.7666809705428 | 60.3381398226416 |

| | |
|---|---|
| 57.7690651041631 | 60.3389401319264 |
| 57.7709043361135 | 60.3396481357838 |
| 57.7708606529905 | 60.3394715125552 |
| 57.7712146650765 | 60.3396016810647 |
| 27 | |
| 57.7703801 | 60.3423928 |
| 57.7702235 | 60.3510042 |
| 57.7731483 | 60.3521482 |
| 57.7728192 | 60.3561507 |
| 57.7727168 | 60.3564977 |
| 57.7727445 | 60.3567739 |
| 57.7735244 | 60.3586216 |
| 57.7738718 | 60.3592418 |
| 57.7751927 | 60.3598386 |
| 57.7758712 | 60.3596891 |
| 57.7777134 | 60.3480146 |
| 57.7772277 | 60.3439505 |
| 57.7761359 | 60.3421594 |
| 57.7758258 | 60.3411578 |
| 28 | |
| 57.7064173791189 | 60.6050757596015 |
| 57.7062453847121 | 60.6052499306681 |
| 57.7061214422195 | 60.6053184866122 |
| 57.7060468266187 | 60.6053183515604 |
| 57.7059608260725 | 60.6053344810301 |
| 57.7058949815203 | 60.605361318766 |
| 57.7058062892211 | 60.6054793934353 |
| 57.705717350997 | 60.6055920960655 |
| 57.7056169202146 | 60.6057046222074 |
| 57.705565498588 | 60.6057799889296 |
| 57.7054966482239 | 60.6060211507692 |
| 57.7054678315681 | 60.6061015597995 |
| 57.7054135130267 | 60.6061822489224 |
| 57.7053589590869 | 60.6062142898937 |
| 57.7053188380242 | 60.606353904761 |
| 57.7052213975596 | 60.6064396352764 |
| 57.7050752208426 | 60.6066433764214 |
| 57.7049778097217 | 60.6069062365477 |
| 57.7049288422338 | 60.607158432705 |
| 57.7048887975929 | 60.6074641055095 |
| 57.7048772282103 | 60.6077058042586 |
| 57.7049201354417 | 60.6078718521192 |
| 57.7049403897418 | 60.6081455748069 |
| 57.7049945947578 | 60.6083762083768 |
| 57.7050090885693 | 60.608510285758 |
| 57.7050060678325 | 60.6086658995661 |
| 57.7050403391453 | 60.6087945784835 |
| 57.7050890572726 | 60.6089660854788 |
| 57.705103352168 | 60.6090840575552 |
| 57.705086304116 | 60.6092236882728 |
| 57.705106155401 | 60.6093846869503 |
| 57.7051405344318 | 60.6095294714181 |
| 57.7051433363508 | 60.6096472666988 |
| 57.7051836343049 | 60.6098139488116 |
| 57.7052293509312 | 60.6099532057864 |
| 57.7052516929055 | 60.6100786833703 |
| 57.7053117473873 | 60.6102446649521 |
| 57.7054264389929 | 60.6105020698433 |
| 57.7055583539939 | 60.6107225041686 |
| 57.7056871713615 | 60.610952956668 |

| | |
|---|---|
| 57.7058132947619 | 60.6111833691619 |
| 57.7059334467601 | 60.6114036264064 |
| 57.7060338925697 | 60.6115319929948 |
| 57.7061627325297 | 60.6116557673664 |
| 57.7062859704392 | 60.6117469137135 |
| 57.7063977143475 | 60.6118382182622 |
| 57.7064750284723 | 60.6119182547409 |
| 57.7065783915067 | 60.6120366051744 |
| 57.7066526531972 | 60.6121974483129 |
| 57.7067215205851 | 60.6123800154353 |
| 57.706810179874 | 60.6125944262048 |
| 57.7068848420849 | 60.6127660134833 |
| 57.7069448431256 | 60.6129028183339 |
| 57.7070207198299 | 60.6130636899382 |
| 57.7070953548448 | 60.6131604635618 |
| 57.7071539374225 | 60.6132324973691 |
| 57.707214222884 | 60.6133052288282 |
| 57.7072772874215 | 60.6133991399049 |
| 57.707321657022 | 60.6134769927534 |
| 57.7073627253033 | 60.6135444158081 |
| 57.7048033 | 60.6192075 |
| 57.7046886 | 60.6371419 |
| 57.7021257422132 | 60.6454675463917 |
| 57.7021020685256 | 60.6454604857104 |
| 57.70198343384 | 60.6454075517627 |
| 57.7018586355458 | 60.645347808153 |
| 57.70174382383 | 60.6452647475257 |
| 57.7016454614372 | 60.6451970521123 |
| 57.7016447062329 | 60.645682428074 |
| 57.7016434786988 | 60.6457525158538 |
| 57.7016407851713 | 60.6457524716525 |
| 57.7012228555059 | 60.6457040187881 |
| 57.7011287838131 | 60.6456786589791 |
| 57.7011359229728 | 60.6460125388299 |
| 57.7011432291909 | 60.6465205149222 |
| 57.7011724338796 | 60.6476205680294 |
| 57.7011888899728 | 60.6485109850542 |
| 57.6999203 | 60.6526321 |
| 57.6991486 | 60.6680001 |
| 57.7024326880796 | 60.6705572032559 |
| 57.7042420743326 | 60.673305633136 |
| 57.7045371219056 | 60.673744800428 |
| 57.7046562517318 | 60.6733117387794 |
| 57.7049002586985 | 60.6724785381017 |
| 57.7077236336746 | 60.6746769143842 |
| 57.7071518855099 | 60.6767927629672 |
| 57.7064593876276 | 60.6794420786347 |
| 57.7067705435805 | 60.6796891973796 |
| 57.71030332289 | 60.6824950942346 |
| 57.7125539637606 | 60.672757844309 |
| 57.7131923708816 | 60.6733620568858 |
| 57.7132240142477 | 60.6718036431601 |
| 57.7140092 | 60.6711737 |
| 57.7180732 | 60.673032 |
| 57.7189276978482 | 60.669583638599 |
| 57.7191700325165 | 60.6697942281642 |
| 57.7197020273778 | 60.6702748524038 |
| 57.7202164614826 | 60.670673970996 |
| 57.7203632665703 | 60.6699777252036 |
| 57.720521802086 | 60.6691219190179 |

| | |
|---|---|
| 57.7207538658926 | 60.6678068852332 |
| 57.7209388098551 | 60.6668169245471 |
| 57.7212932822528 | 60.6645116572286 |
| 57.7212941139059 | 60.6645068047272 |
| 57.7213058291087 | 60.6638302484534 |
| 57.7213182628747 | 60.6637503078008 |
| 57.7215414210534 | 60.6637425711874 |
| 57.7215422526772 | 60.663737718635 |
| 57.7216698128241 | 60.6630211244868 |
| 57.7216710019313 | 60.6630166135725 |
| 57.7219324478504 | 60.6617585493101 |
| 57.7222689346947 | 60.6598130053633 |
| 57.7222873037602 | 60.6596648138928 |
| 57.7232635 | 60.6569366 |
| 57.7233182857611 | 60.6554153574352 |
| 57.7234885201164 | 60.6551777492518 |
| 57.7242617866889 | 60.6540890341213 |
| 57.7241625812259 | 60.6525208887395 |
| 57.7234318138014 | 60.6522630112169 |
| 57.7234417 | 60.6519885 |
| 57.7225198 | 60.6498974 |
| 57.7221838527988 | 60.6483015366993 |
| 57.722185563878 | 60.648295300869 |
| 57.7230180305611 | 60.6452415959043 |
| 57.7231201041807 | 60.6445761799302 |
| 57.7234795268124 | 60.6432948668853 |
| 57.7232832070295 | 60.6404192085797 |
| 57.7232710161452 | 60.6402605859284 |
| 57.723267691791 | 60.6402610352996 |
| 57.7232623169884 | 60.6401619327242 |
| 57.7230574035325 | 60.637470073399 |
| 57.7230722 | 60.6371098 |
| 57.7240806 | 60.6333332 |
| 57.7244472 | 60.6286983 |
| 57.7256389 | 60.6257801 |
| 57.7259139 | 60.6221752 |
| 57.7252722 | 60.6201153 |
| 57.7202304 | 60.6197719999999 |
| 57.7183036 | 60.6178814 |
| 57.7139725 | 60.6150297 |
| 57.7109210769989 | 60.612842669299 |
| 57.7109423584736 | 60.6126138561463 |
| 29 | |
| 57.7084729 | 60.611088 |
| 57.7083073638538 | 60.6114542717296 |
| 57.7083274688904 | 60.6109130731596 |
| 57.7084727398399 | 60.610651777553 |
| 57.7088951080399 | 60.6105521127777 |
| 57.709371070379 | 60.6100285111217 |
| 57.7109967522622 | 60.6106738247751 |
| 57.7111343384332 | 60.6107895277657 |
| 57.7113494146666 | 60.6087511301988 |
| 30 | |
| 57.6444111344348 | 60.659534317461 |
| 57.6467409 | 60.6554635 |
| 57.6462944 | 60.6537189 |
| 57.6409358 | 60.6575116 |
| 57.6392712 | 60.6537189 |
| 57.6352109 | 60.6536431 |
| 57.6351703 | 60.6555394 |

| | |
|---|---|
| 57.635443463895 | 60.6563473875126 |
| 31 | |
| 57.6359324307461 | 60.6577937106291 |
| 57.6360886594369 | 60.6582558261569 |
| 32 | |
| 57.681083963232 | 60.6584758297137 |
| 57.6811271 | 60.658453 |
| 57.6812647 | 60.6584601 |
| 57.6816852 | 60.6589178 |
| 57.6818916 | 60.6589106 |
| 57.6822835 | 60.6588355 |
| 57.6828377 | 60.6592324 |
| 57.6833767 | 60.6592074 |
| 57.6835354 | 60.6593289 |
| 57.6838756 | 60.6597794 |
| 57.6842101 | 60.6601298 |
| 57.6843458 | 60.6603979 |
| 57.6844432 | 60.6608377 |
| 57.6846057 | 60.6613025 |
| 57.6846076 | 60.6615599 |
| 57.6844905 | 60.6626029 |
| 57.6844868 | 60.6631057 |
| 57.6845689 | 60.6633221 |
| 57.6846511 | 60.6635037 |
| 57.6848638 | 60.6635665 |
| 57.6850467 | 60.6635037 |
| 57.6852147 | 60.6632523 |
| 57.6855096 | 60.662554 |
| 57.6856365 | 60.6624423 |
| 57.6858456 | 60.6624632 |
| 57.6860621 | 60.6626727 |
| 57.6862076 | 60.6630079 |
| 57.6870624 | 60.6607873 |
| 57.6872827 | 60.6598446 |
| 57.6872603 | 60.6595234 |
| 57.6867265 | 60.6585458 |
| 57.6860262 | 60.658443 |
| 57.6845952 | 60.6581123 |
| 57.6842512 | 60.6578621 |
| 57.6834819 | 60.6575179 |
| 57.6821774 | 60.6554845 |
| 57.68099 | 60.6550108 |
| 57.6795635 | 60.6548901 |
| 57.6765265 | 60.6551315 |
| 57.6764787 | 60.6548946 |
| 57.6762929 | 60.6542939 |
| 57.6757701 | 60.6529759 |
| 57.6757116 | 60.6547669 |
| 57.6755472 | 60.6548706 |
| 57.675616 | 60.6553783 |
| 57.6756829 | 60.6556071 |
| 57.6756561 | 60.6559432 |
| 57.6755491 | 60.6563186 |
| 57.6755491 | 60.6567261 |
| 57.675421 | 60.6573518 |
| 57.6751572 | 60.658335 |
| 57.6751017 | 60.6586746 |
| 33 | |
| 57.6795291 | 60.6594612 |
| 57.6796686 | 60.6594433 |

| | |
|---|---|
| 57.6797833 | 60.6595542 |
| 57.6798674 | 60.6597544 |
| 57.6798406 | 60.6599582 |
| 57.6798578 | 60.6603085 |
| 57.6799362 | 60.6603657 |
| 57.6800662 | 60.6603336 |
| 57.6803644 | 60.6599796 |
| 57.6804122 | 60.6597973 |
| 57.680458 | 60.6591823 |
| 34 | |
| 57.6752230094259 | 60.6596190792889 |
| 57.6753483 | 60.6598902 |
| 57.6757077 | 60.6601119 |
| 57.6758091 | 60.6603479 |
| 57.6758244 | 60.6606804 |
| 57.6757211 | 60.6610522 |
| 57.6756829 | 60.6615027 |
| 57.6757345 | 60.6618995 |
| 57.6759085 | 60.6621641 |
| 35 | |
| 57.6435960293216 | 60.6630740525712 |
| 57.6436152 | 60.660925 |
| 57.6443173854861 | 60.6596981202585 |
| 36 | |
| 57.6791332141603 | 60.6628760942279 |
| 57.679164 | 60.6628255 |
| 57.6792423 | 60.6626539 |
| 57.6792615 | 60.662375 |
| 57.6794163 | 60.6620854 |
| 57.6794602 | 60.6619531 |
| 57.6794832 | 60.6615956 |
| 57.6792309 | 60.6613239 |
| 57.6791678 | 60.6611094 |
| 57.679141 | 60.6607912 |
| 57.6791773 | 60.6604051 |
| 37 | |
| 57.6766693 | 60.6620211 |
| 57.6769274 | 60.6620068 |
| 57.6771262 | 60.6622463 |
| 57.6771702 | 60.6624501 |
| 57.6771644 | 60.662754 |
| 57.6771396 | 60.6630329 |
| 57.6770211 | 60.6633832 |
| 57.6769733 | 60.6638766 |
| 57.6770631 | 60.6640876 |
| 57.6771851161447 | 60.6641041937113 |
| 38 | |
| 57.6776730592001 | 60.6639165303285 |
| 57.6777701302096 | 60.6638431840836 |
| 39 | |
| 57.6932095656663 | 60.6963192375864 |
| 57.6920116076548 | 60.6949356454352 |
| 40 | |
| 57.6967459883537 | 60.6961737111703 |
| 57.6963853830951 | 60.6962570162424 |
| 41 | |
| 57.6958005876993 | 60.6972105527994 |
| 57.6957713324359 | 60.6974034805318 |
| 42 | |
| 57.6991706368604 | 60.7055517158932 |

| | |
|---|---|
| 57.6992074 | 60.7055007 |
| 57.6998217 | 60.7028862 |
| 57.7002927 | 60.7008391 |
| 57.6999884 | 60.6995998 |
| 57.7003967 | 60.6982142 |
| 57.7003791 | 60.6973618 |
| 43 | |
| 57.6932504 | 61.0148335 |
| 57.6921335 | 61.0185322 |
| 57.6918196 | 61.0222468999999 |
| 57.6908333 | 61.0243068 |
| 57.6895029 | 61.0228477 |
| 57.6893652 | 61.0188566 |
| 57.6894089 | 61.0169207 |
| 57.6902986 | 61.0154423 |
| 57.6920778 | 61.0136415 |
| 57.6933793 | 61.012548 |
| 57.6954989 | 61.0099499 |
| 57.6967136 | 61.0060676 |
| 57.6961329 | 61.0057375 |
| 57.6948705 | 61.0089319 |
| 57.6945448 | 61.0094728 |
| 57.6925072 | 61.0037631 |
| 57.6887237 | 61.0071384 |
| 57.688754 | 61.0084032 |
| 57.6889065 | 61.012033 |
| 57.6882146 | 61.0156751 |
| 57.6880577 | 61.0185133 |
| 57.6885545 | 61.0217552000001 |
| 57.6866813 | 61.0232769 |
| 57.686406 | 61.0241781 |
| 57.6865799 | 61.0256073 |
| 57.6886095 | 61.0286292 |
| 57.6894507 | 61.0290084 |
| 57.6904861 | 61.0302539 |
| 57.6910775 | 61.0306342 |
| 57.6912669 | 61.0305139 |
| 57.6914273 | 61.0331605 |
| 57.6922102 | 61.0330236 |
| 57.6927349 | 61.0354847 |
| 57.6928458 | 61.0371074 |
| 57.6946211 | 61.0349915 |
| 57.6946138 | 61.0308769 |
| 57.6934939 | 61.0237919 |
| 57.6938139 | 61.0202042 |
| 57.6942965 | 61.0158993 |
| 57.6960769922915 | 61.0158538724811 |
| 44 | |
| 57.6961980227694 | 61.0154380133808 |
| 57.6962284703389 | 61.0151497915988 |
| 45 | |
| 57.7199383 | 60.3205375 |
| 57.7198514 | 60.3218603 |
| 57.7188546 | 60.321539 |
| 57.7186952 | 60.3221119 |
| 57.7187514 | 60.3233019 |
| 57.7186554 | 60.3238544 |
| 57.7184526 | 60.3243833 |
| 57.718307 | 60.3251414 |
| 57.718117 | 60.3273805 |

| | |
|---|---|
| 57.7181448 | 60.3282602 |
| 57.71844 | 60.3293099 |
| 57.7185602 | 60.3299292 |
| 57.7185647 | 60.3303374 |
| 57.718902 | 60.3301016 |
| 57.7191104 | 60.3302099 |
| 57.7192606 | 60.3307066 |
| 57.7192735 | 60.3311355 |
| 57.7188753 | 60.3316269 |
| 57.7183473 | 60.3335834 |
| 57.7183172 | 60.3344494 |
| 57.7185466 | 60.3349452 |
| 57.7190349 | 60.335356 |
| 57.7193618 | 60.3351715 |
| 57.7194145 | 60.3347079 |
| 57.720085 | 60.3342284 |
| 57.7203013 | 60.3328353 |
| 57.7204868 | 60.3327024 |
| 57.7210558 | 60.3328917 |
| 57.7215523 | 60.3324127 |
| 57.7221836 | 60.3312069 |
| 57.7225491 | 60.3299684 |
| 57.7227234 | 60.3298062 |
| 57.725658 | 60.3330935 |
| 57.7264552 | 60.3309622 |
| 57.7244474 | 60.3283393 |
| 57.7244359 | 60.3281413 |
| 57.7241763 | 60.3275403 |
| 57.7237824 | 60.3271302 |
| 57.7234034 | 60.3269289 |
| 57.7230379 | 60.3267323 |
| 57.7230277 | 60.3266076 |
| 57.7227613 | 60.3258852 |
| 57.722178 | 60.3253885 |
| 57.722023 | 60.3250472 |
| 57.7220306 | 60.3243758 |
| 57.7221297 | 60.3242203 |
| 57.7224096 | 60.3239868 |
| 57.7225812 | 60.3236829 |
| 57.7223824 | 60.3230866 |
| 57.722037 | 60.3225547 |
| 57.7210887 | 60.3221218 |
| 57.7203653 | 60.3206484 |
| 57.7199383 | 60.3205375 |
| 46 | |
| 57.6963734342276 | 60.3267467077933 |
| 57.6957432096399 | 60.3280552710046 |
| 57.6949972348615 | 60.3296070534155 |
| 57.6950431852946 | 60.3296169652963 |
| 57.6952726964329 | 60.3296943597371 |
| 57.6956266830759 | 60.3300440384763 |
| 57.6960352705967 | 60.3305110277175 |
| 57.6965865216418 | 60.3310232348699 |
| 57.696955377412 | 60.3315087218206 |
| 57.6970391050864 | 60.3318122332051 |
| 57.6969506393936 | 60.3321050177785 |
| 57.6968339047922 | 60.3321893014356 |
| 57.6966751118621 | 60.3321691183517 |
| 57.6966011382119 | 60.3320422687369 |
| 57.69641488811 | 60.3314887704834 |

| | |
|---|---|
| 57.6963257208291 | 60.3312893613883 |
| 57.6961840167815 | 60.3312156527331 |
| 57.6959355636086 | 60.3312989176297 |
| 57.6955869073233 | 60.3315833056654 |
| 57.6952785123534 | 60.3316090874325 |
| 57.6954617539669 | 60.3318196180637 |
| 57.6955671777925 | 60.3318551478967 |
| 57.6956383805282 | 60.3319764381823 |
| 57.6957259626554 | 60.3320807515446 |
| 57.6958342407653 | 60.3321651030628 |
| 57.6959600410866 | 60.3322838005892 |
| 57.6961351343035 | 60.3324434640048 |
| 57.6962620185434 | 60.332559153415 |
| 57.696365822627 | 60.3326364296199 |
| 57.6964689973885 | 60.3326737898699 |
| 57.6966665064874 | 60.3326863945784 |
| 57.6967613264438 | 60.3326854554099 |
| 57.6967815840538 | 60.3328620300965 |
| 57.6967386927801 | 60.3330102753633 |
| 57.6967280159049 | 60.3331272444042 |
| 57.6967394725148 | 60.3332239269492 |
| 57.6967666935099 | 60.3333378375642 |
| 57.697013731585 | 60.33360681871 |
| 57.6970136 | 60.3336373 |
| 57.6970173563376 | 60.3336595267271 |
| 57.696583881556 | 60.3356576587969 |
| 57.6966630802485 | 60.3355761103419 |
| 57.696910249592 | 60.3351470708547 |
| 57.6969536806173 | 60.3350793265006 |
| 57.6970107390246 | 60.3350207445807 |
| 57.697075455069 | 60.3349907312361 |
| 57.697149672802 | 60.3349678356532 |
| 57.6976682346559 | 60.3347562399348 |
| 57.6977322071428 | 60.3349771007939 |
| 57.697713951532 | 60.335029615749 |
| 57.6977222444906 | 60.3350950842777 |
| 57.6977702198874 | 60.33524236721 |
| 57.6978683283577 | 60.3354557835024 |
| 57.6979562811532 | 60.3357130590864 |
| 57.6979691807118 | 60.3358060676311 |
| 57.6979725823428 | 60.3358902809721 |
| 57.6979480406272 | 60.3360225726027 |
| 57.6981446841967 | 60.3361400037272 |
| 57.698365320279 | 60.3364478017125 |
| 57.6986604815645 | 60.3366362822755 |
| 57.6987748066486 | 60.3368642583639 |
| 57.6988461798436 | 60.3370667404802 |
| 57.6988704773675 | 60.337518062992 |
| 57.6988916229707 | 60.3378937254492 |
| 57.6990109807729 | 60.3381187281519 |
| 57.6992701205755 | 60.3385497815015 |
| 57.6993606766003 | 60.3388439911909 |
| 57.699363325912 | 60.3391784235944 |
| 57.6993067680386 | 60.3395281487764 |
| 57.6991561601831 | 60.3396594375802 |
| 57.6989838784868 | 60.3396486722332 |
| 57.6988220313839 | 60.3395117073466 |
| 57.6987054072485 | 60.3395454929775 |
| 57.6986069222411 | 60.3397749673737 |
| 57.6985390449269 | 60.3398911485961 |

| | |
|---|---|
| 57.6983886170415 | 60.3399436135455 |
| 57.6981674553459 | 60.3398694005391 |
| 57.6979431451429 | 60.3397191942118 |
| 57.6977609225482 | 60.3396578715627 |
| 57.6975814710985 | 60.3397983154038 |
| 57.6972518325277 | 60.339925149482 |
| 57.6970405862624 | 60.3399518045844 |
| 57.6967132313358 | 60.3398261026167 |
| 57.6963826481973 | 60.3395806429356 |
| 57.6959715943436 | 60.3391073226851 |
| 57.6958554382736 | 60.3390146705059 |
| 57.6956141474914 | 60.3401262224153 |
| 57.6957170522473 | 60.3403197222389 |
| 57.6957986135051 | 60.3405407217259 |
| 57.6957674726199 | 60.3406511495329 |
| 57.6957590849475 | 60.3407456608035 |
| 57.6958987375038 | 60.340693619803 |
| 57.6962634885616 | 60.3407216925317 |
| 57.6965130559718 | 60.3409381723783 |
| 57.696687891223 | 60.3412835179359 |
| 57.6968489960039 | 60.3417422876072 |
| 57.6969483776437 | 60.3418660080836 |
| 57.6971373353721 | 60.3419654621259 |
| 57.6974109365605 | 60.3419991885937 |
| 57.6976028528733 | 60.3422563070337 |
| 57.6976719800551 | 60.3423388689517 |
| 57.6976767245516 | 60.3424618319819 |
| 57.6975867614708 | 60.3426536280187 |
| 57.6971458439331 | 60.3426753985524 |
| 57.6966476591625 | 60.3426113497803 |
| 57.6964313257197 | 60.3426632698268 |
| 57.6961918004751 | 60.3425320480655 |
| 57.6959455316729 | 60.3423658936178 |
| 57.6958159451348 | 60.3421409813887 |
| 57.695636251241 | 60.3417229905176 |
| 57.6955436518075 | 60.341383175446 |
| 57.6952964573496 | 60.3416578814228 |
| 57.6951710778496 | 60.3418282535169 |
| 57.6950203197862 | 60.3426463697935 |
| 57.6949564051127 | 60.3427950976923 |
| 57.6948910133387 | 60.3429612527269 |
| 57.6946353847448 | 60.3435420713971 |
| 57.6943056261953 | 60.3444153959782 |
| 57.6941773001648 | 60.344924453473 |
| 57.6941314274308 | 60.3453442988646 |
| 57.6941267083098 | 60.3457507280742 |
| 57.6941654115776 | 60.346171932032 |
| 57.694233784303 | 60.3465759398442 |
| 57.694514805121 | 60.3475806633879 |
| 57.6946624344248 | 60.3481090809244 |
| 57.6947588450443 | 60.3485767142297 |
| 57.694755711169 | 60.3488396225812 |
| 57.6947409738423 | 60.3491490524879 |
| 57.694783817211 | 60.3502804414952 |
| 57.6934414 | 60.3603002 |
| 57.6934458367552 | 60.3603078025385 |
| 57.6934457666201 | 60.3603083274017 |
| 57.694270289845 | 60.3634236595168 |
| 57.6942698 | 60.3634286 |
| 57.6943237 | 60.3641312 |

| | |
|---|---|
| 57.694423 | 60.3648873 |
| 57.6936788 | 60.3656057 |
| 57.6936230143397 | 60.3656455255263 |
| 57.693516891036 | 60.3657195280564 |
| 57.6930944786756 | 60.3639292268805 |
| 57.6923396333202 | 60.3645737925855 |
| 57.692499333304 | 60.3653107754099 |
| 57.6926811488713 | 60.3662510153053 |
| 57.6921334503992 | 60.366243229808 |
| 57.6904343324704 | 60.3664329960274 |
| 57.6873730106841 | 60.3666589924899 |
| 57.6864697975145 | 60.3670963990664 |
| 57.6863139472333 | 60.3675882616672 |
| 57.6863798890001 | 60.3695379254243 |
| 57.6863790733122 | 60.3705716421366 |
| 57.6863668775818 | 60.3714867303081 |
| 57.6862922947266 | 60.372275761188 |
| 57.6862839 | 60.3723237 |
| 57.6862748347092 | 60.3723528012246 |
| 57.6860760527019 | 60.3728618858466 |
| 57.6858838862986 | 60.3736078163973 |
| 57.6850797 | 60.3761894 |
| 57.6849598 | 60.3777675999999 |
| 57.6849636516866 | 60.3777679794165 |
| 57.6849511961243 | 60.3779183833546 |
| 57.6850629394538 | 60.3779705227546 |
| 57.685281380197 | 60.3780469280628 |
| 57.6854400426609 | 60.378080212792 |
| 57.6856046558593 | 60.3781039957486 |
| 57.6857463344985 | 60.3781424923507 |
| 57.6858112459103 | 60.3781450902355 |
| 57.6859439696317 | 60.3781742857607 |
| 57.6860806444434 | 60.3782033495373 |
| 57.6861843500336 | 60.3782733572011 |
| 57.6863109132478 | 60.3783583248845 |
| 57.6865201328046 | 60.3785280327428 |
| 57.6868102074709 | 60.3787152390281 |
| 57.6870435356583 | 60.3788328620135 |
| 57.6872161833031 | 60.3788399568753 |
| 57.6874110005575 | 60.3788157335102 |
| 57.6875209368173 | 60.3787682761905 |
| 57.6876049487352 | 60.3787111954019 |
| 57.6876971017771 | 60.3785963469476 |
| 57.687736310998 | 60.3785036527895 |
| 57.6877771870518 | 60.3784269623646 |
| 57.6881136 | 60.3782556 |
| 57.6885339 | 60.3776123 |
| 57.6889047 | 60.3767715 |
| 57.6891332 | 60.3760315 |
| 57.6893142 | 60.3750234 |
| 57.6893617 | 60.3743398 |
| 57.6893789 | 60.3721057 |
| 57.6894824 | 60.3716823 |
| 57.6896667 | 60.3714081 |
| 57.6898854 | 60.371281 |
| 57.6902174 | 60.3714665 |
| 57.6906927 | 60.3718758 |
| 57.6914952 | 60.372362 |
| 57.6919604 | 60.3727637 |
| 57.6922635 | 60.3730788 |

| | |
|---|---|
| 57.6925435 | 60.3735356 |
| 57.69278715424 | 60.3741418869062 |
| 57.6927973656796 | 60.3741976482209 |
| 57.6928488720758 | 60.3743508633432 |
| 57.6929450033026 | 60.3746444897685 |
| 57.6930539725465 | 60.3749736130314 |
| 57.6932829009172 | 60.3756170404018 |
| 57.6933612730375 | 60.375832207225 |
| 57.6933760420432 | 60.3759200370447 |
| 57.6934018039244 | 60.3759928742459 |
| 57.6934304420205 | 60.3760994413732 |
| 57.6935026869766 | 60.3763574816677 |
| 57.6936126683785 | 60.376675389535 |
| 57.6937079125325 | 60.3769279380319 |
| 57.6937991637921 | 60.3771618390467 |
| 57.6938775834163 | 60.3773228508744 |
| 57.693977923684 | 60.3775139087828 |
| 57.69410827662 | 60.3776960158167 |
| 57.6942426476397 | 60.3778520015042 |
| 57.6943831019578 | 60.3779818842518 |
| 57.6944917315158 | 60.3780574855021 |
| 57.6946044692165 | 60.3781069651299 |
| 57.694678340204 | 60.378117022811 |
| 57.6947261779584 | 60.3781248331407 |
| 57.694762017413 | 60.378123291939 |
| 57.6948524 | 60.3782339 |
| 57.6957869 | 60.3780539 |
| 57.6960481 | 60.377658 |
| 57.6963026 | 60.3770511 |
| 57.6962692 | 60.3759344 |
| 57.6959656 | 60.3747086 |
| 57.6958678 | 60.373566 |
| 57.6959107 | 60.372896 |
| 57.6959514 | 60.3721421 |
| 57.6960569 | 60.3716828 |
| 57.696231 | 60.3712644 |
| 57.696355 | 60.370988 |
| 57.6968584 | 60.3703734 |
| 57.6971851 | 60.3698156 |
| 57.6975155 | 60.3692786 |
| 57.697886 | 60.3689527 |
| 57.6985256 | 60.3687934 |
| 57.6988666 | 60.3687233 |
| 57.6991963 | 60.3687404 |
| 57.69953 | 60.3686063 |
| 57.699966 | 60.3681846 |
| 57.70005 | 60.3681621 |
| 57.7001106 | 60.3680651 |
| 57.7001553 | 60.3680218 |
| 57.7002032 | 60.3678586 |
| 57.7002889 | 60.3676557 |
| 57.7003213 | 60.367607 |
| 57.7003395 | 60.3674676 |
| 57.7005717 | 60.3664497 |
| 57.7007854 | 60.3657804 |
| 57.7010019 | 60.3651770000001 |
| 57.7013226 | 60.3638664 |
| 57.7014596 | 60.3628493 |
| 57.7019925 | 60.3607272 |
| 57.7029885 | 60.3609343 |

| | |
|---|---|
| 57.7031595 | 60.3617925 |
| 57.7033792 | 60.3639933 |
| 57.7035228 | 60.3646714 |
| 57.7038198 | 60.3650872 |
| 57.7045659 | 60.3659605 |
| 57.7049467 | 60.3668658 |
| 57.7051971 | 60.3675539 |
| 57.7052379914693 | 60.3679406164665 |
| 57.7052381905228 | 60.3679582176111 |
| 57.7052392240564 | 60.3680472945543 |
| 57.705214665412 | 60.3682802325521 |
| 57.705194254277 | 60.3684704339497 |
| 57.7051769003188 | 60.3686230891284 |
| 57.7051665631158 | 60.368770438211 |
| 57.7051602236729 | 60.3688990359114 |
| 57.7051616062606 | 60.3690275336713 |
| 57.7047666054693 | 60.370599421041 |
| 57.7047302085256 | 60.3709313803979 |
| 57.7047394887042 | 60.3709336259241 |
| 57.7047110000001 | 60.3711455 |
| 57.7047649 | 60.3716219 |
| 57.704979 | 60.3721386 |
| 57.7055324 | 60.3729249 |
| 57.7068009 | 60.373308 |
| 57.7071052 | 60.3734946 |
| 57.7072789 | 60.3737945 |
| 57.7081542 | 60.3707149999999 |
| 57.7085023 | 60.3704776 |
| 57.7089702320709 | 60.3706395741165 |
| 57.7095239104016 | 60.3713159738103 |
| 57.7100084247265 | 60.371949019543 |
| 57.7085084549116 | 60.3761065200642 |
| 57.7076937294938 | 60.3750829881778 |
| 57.7076287071929 | 60.3748785931352 |
| 57.7074104471886 | 60.3758156837389 |
| 57.7079715646244 | 60.3803507764955 |
| 57.7083097695653 | 60.3813606917214 |
| 57.7083193151456 | 60.3816246503467 |
| 57.7094694295615 | 60.3824475967044 |
| 57.7099163153901 | 60.3771674840204 |
| 57.7100776374415 | 60.3769006917631 |
| 57.7095802118754 | 60.3826255940178 |
| 57.7098846079022 | 60.3828408479838 |
| 57.7098884 | 60.3829544 |
| 57.7102953 | 60.3837499 |
| 57.7108178684081 | 60.3833285343688 |
| 57.7115516421905 | 60.3832714348526 |
| 57.7115686215197 | 60.3831902995286 |
| 57.7122719 | 60.3831426 |
| 57.7122756254996 | 60.3831307760065 |
| 57.7122834396907 | 60.3831301808556 |
| 57.7136620615161 | 60.3787305119063 |
| 57.7136666 | 60.3787161 |
| 57.7157223 | 60.3823068 |
| 57.7157262649795 | 60.3822974744632 |
| 57.7157284170316 | 60.3823013968045 |
| 57.7161752672867 | 60.383100461678 |
| 57.7171370509673 | 60.3848202559868 |
| 57.7194058046139 | 60.3850762765736 |
| 57.7195588437316 | 60.384960059982 |

| | |
|---|---|
| 57.7194666047238 | 60.3847316690575 |
| 57.7194009325531 | 60.3846433030308 |
| 57.7189304435781 | 60.3839934398568 |
| 57.7176990982391 | 60.3825827077701 |
| 57.716884416188 | 60.3800835598727 |
| 57.7166930652932 | 60.3797422143819 |
| 57.71656893131 | 60.3788263031053 |
| 57.7164187294276 | 60.3784391979539 |
| 57.7161048899545 | 60.3777551451296 |
| 57.7159070932026 | 60.3775942617396 |
| 57.71468922238 | 60.3765320392405 |
| 57.7146371789051 | 60.3761234902625 |
| 57.7146068933586 | 60.3756448787562 |
| 57.7146429199469 | 60.3751470640596 |
| 57.7146869541788 | 60.3745369074785 |
| 57.7146407084246 | 60.3738012835262 |
| 57.7146180039018 | 60.3732336505387 |
| 57.714580612926 | 60.3724732770062 |
| 57.7145644118423 | 60.3722519685375 |
| 57.7145459 | 60.3718007 |
| 57.7143455685523 | 60.3706298500592 |
| 57.7143451116084 | 60.37062629499 |
| 57.7143357528452 | 60.3705634632712 |
| 57.7143298817637 | 60.3705061990583 |
| 57.7143125125957 | 60.3703798765564 |
| 57.7143125011934 | 60.3702067294347 |
| 57.7143126606568 | 60.3700369393831 |
| 57.7138051009913 | 60.3692098601385 |
| 57.7131530536696 | 60.3682798666326 |
| 57.7130459724159 | 60.3692039290733 |
| 57.7116072355939 | 60.373460483796 |
| 57.7109664551028 | 60.372664802412 |
| 57.7108594406472 | 60.372412040319 |
| 57.7095391526589 | 60.3706155594411 |
| 57.709474229923 | 60.3699710902918 |
| 57.7094951 | 60.3698955 |
| 57.7094589205285 | 60.3698191183778 |
| 57.7094557643281 | 60.369787787692 |
| 57.7091397825247 | 60.3689017788587 |
| 57.7088293076934 | 60.3683233245204 |
| 57.7084853517755 | 60.3676321938417 |
| 57.7083167634393 | 60.3674025785545 |
| 57.7074846738377 | 60.3661850139157 |
| 57.7066090580132 | 60.3649901084345 |
| 57.7061897249596 | 60.3644178306609 |
| 57.7057516355439 | 60.3637680766006 |
| 57.7054595730173 | 60.363323230252 |
| 57.7051079083052 | 60.3626885041829 |
| 57.7047302454674 | 60.362072353228 |
| 57.7046995789581 | 60.3619579608732 |
| 57.7044402 | 60.3607352 |
| 57.7046217 | 60.3596325 |
| 57.7046197692613 | 60.3596294272918 |
| 57.7046210515321 | 60.3596236837224 |
| 57.7041523723548 | 60.358878484337 |
| 57.7031581128583 | 60.3572980959247 |
| 57.7029287488997 | 60.3571352950624 |
| 57.7028099 | 60.3570489 |
| 57.7028072746167 | 60.3570496823872 |
| 57.7024174430239 | 60.3568143216144 |

| | |
|---|---|
| 57.7018251025252 | 60.3562196132769 |
| 57.701796664507 | 60.3562091425837 |
| 57.7017763009078 | 60.3562014234996 |
| 57.7017697008217 | 60.3561989620328 |
| 57.7015019 | 60.3558612 |
| 57.7009503092369 | 60.355794494907 |
| 57.700953317452 | 60.3557805617389 |
| 57.7010261256449 | 60.3552265359396 |
| 57.7012399715263 | 60.354568532077 |
| 57.7012895578053 | 60.3542601794148 |
| 57.7013149655739 | 60.3538496510873 |
| 57.7013085977134 | 60.3533969272584 |
| 57.7012327015796 | 60.352918969209 |
| 57.7012277409617 | 60.3526276025393 |
| 57.7012663108576 | 60.352192696531 |
| 57.7013544403625 | 60.3514948839635 |
| 57.7013682816925 | 60.3512248049322 |
| 57.7013737221483 | 60.3510135251647 |
| 57.7013796478142 | 60.3507868192804 |
| 57.7010806627212 | 60.3507429172839 |
| 57.7011184397102 | 60.3506018446601 |
| 57.7014383147382 | 60.3494073176596 |
| 57.7015207020488 | 60.3463298532542 |
| 57.7014768787174 | 60.3442902052269 |
| 57.7020989155643 | 60.3404872972116 |
| 57.701987530432 | 60.3372378198534 |
| 57.701695724662 | 60.3370350873812 |
| 57.7014106491904 | 60.336635510109 |
| 57.7004597463914 | 60.3347373683697 |
| 57.6995443362177 | 60.3321704413968 |
| 57.6992470111552 | 60.3314578876138 |
| 57.6990159088432 | 60.3311674730669 |
| 57.6988898054741 | 60.3311849447673 |
| 57.6983052029752 | 60.3302040480057 |
| 57.6963734342276 | 60.3267467077933 |
| 47 | |
| 57.777958791243 | 60.3409269497969 |
| 57.7784260866256 | 60.3411070146205 |
| 57.7783417828107 | 60.3413384481676 |
| 57.7782014310944 | 60.3415001828595 |
| 57.7780565527279 | 60.3414435524707 |
| 57.777986455457 | 60.3413142443632 |
| 57.777958791243 | 60.3409269497969 |
| 48 | |
| 57.7791621503973 | 60.3413905973702 |
| 57.7795418887646 | 60.3415370255043 |
| 57.7795950492185 | 60.3417299057346 |
| 57.7794886927859 | 60.3418283842477 |
| 57.7791880459844 | 60.3414919891032 |
| 57.7791621503973 | 60.3413905973702 |
| 49 | |
| 57.7291627 | 60.409903 |
| 57.7255519 | 60.4099152000001 |
| 57.7250179 | 60.4100612000001 |
| 57.7239066 | 60.4234712 |
| 57.7353462000001 | 60.4307429 |
| 57.7353993 | 60.4299953000001 |
| 57.7355267999999 | 60.4292149 |
| 57.7357 | 60.4287589 |
| 57.7361786 | 60.4278624 |

| | |
|---|---|
| 57.7363370000001 | 60.4272487 |
| 57.7363553 | 60.4262143 |
| 57.7363929 | 60.4259527000001 |
| 57.7363619 | 60.425907 |
| 57.7364018 | 60.4242920000001 |
| 57.7365684 | 60.4225613 |
| 57.7345629 | 60.4207722000001 |
| 57.7316414 | 60.41819 |
| 57.7311373 | 60.4166892 |
| 57.7310455000001 | 60.4166601 |
| 57.7309671 | 60.4165076 |
| 57.7309909 | 60.416278 |
| 57.7309102 | 60.4160306000001 |
| 57.7305721 | 60.4153713 |
| 57.7285279 | 60.4124861000001 |
| 57.7291627 | 60.409903 |
| 50 | |
| 57.7413198 | 60.4369357 |
| 57.7412049 | 60.4373499 |
| 57.7409472 | 60.4378363 |
| 57.7408243 | 60.4381787 |
| 57.7407398 | 60.4388494 |
| 57.7405344 | 60.4400843 |
| 57.7404846 | 60.4403122 |
| 57.7404235 | 60.4405259 |
| 57.7403529 | 60.4407301 |
| 57.740087 | 60.4413051 |
| 57.7397486 | 60.4418352 |
| 57.7396868 | 60.4419793 |
| 57.7395028 | 60.4425684 |
| 57.7393824 | 60.4430313 |
| 57.7392167 | 60.4440065 |
| 57.7391688 | 60.4444138 |
| 57.738952 | 60.4456818 |
| 57.7388606 | 60.446121 |
| 57.7388007 | 60.4463041 |
| 57.7383659 | 60.4472014 |
| 57.7380703 | 60.4476559 |
| 57.7378913 | 60.4482321 |
| 57.737856 | 60.4484044 |
| 57.7378277 | 60.4485945 |
| 57.7378163 | 60.4487362 |
| 57.7378163 | 60.4488944 |
| 57.7378226 | 60.4490373 |
| 57.737546 | 60.4501058 |
| 57.7371285 | 60.4498815 |
| 57.7371229 | 60.4499019 |
| 57.7370756 | 60.4498593 |
| 57.7370341 | 60.4498983 |
| 57.7358177 | 60.4531451 |
| 57.7357003 | 60.4534373 |
| 57.7354765 | 60.4543626 |
| 57.7354293 | 60.4546711 |
| 57.7353197 | 60.4559624 |
| 57.7346619 | 60.4581304 |
| 57.7343885 | 60.4590691 |
| 57.7343334 | 60.4592255 |
| 57.7342703 | 60.4593509 |
| 57.7342372 | 60.4593937 |
| 57.734034 | 60.4593878 |

| | |
|---|---|
| 57.7339686 | 60.4595487 |
| 57.7338835 | 60.4595767 |
| 57.7338181 | 60.4596225 |
| 57.7337488 | 60.4597598 |
| 57.7336834 | 60.4599649 |
| 57.7335967 | 60.4602689 |
| 57.7335471 | 60.4605021 |
| 57.7335211 | 60.460663 |
| 57.7335155 | 60.4608253 |
| 57.7335478 | 60.4609744 |
| 57.7335809 | 60.4610644 |
| 57.7336345 | 60.4611721 |
| 57.7338346 | 60.4613595 |
| 57.7339166 | 60.4616665 |
| 57.7373083 | 60.4640668 |
| 57.7372225 | 60.4649171 |
| 57.7380984 | 60.4652304 |
| 57.7385693 | 60.4627123 |
| 57.7391303 | 60.4600254 |
| 57.7400575 | 60.4566531 |
| 57.7401119 | 60.4563019 |
| 57.7419441 | 60.449764 |
| 57.7424262 | 60.4487693 |
| 57.743818 | 60.4430681 |
| 57.7444926 | 60.4399646 |
| 57.7413198 | 60.4369357 |
| 51 | |
| 57.7055447 | 60.4488223 |
| 57.7052921 | 60.449312 |
| 57.7044081 | 60.4518276 |
| 57.7031559 | 60.453547 |
| 57.7036864 | 60.4547485 |
| 57.7040382 | 60.4552719 |
| 57.7053642 | 60.4543433 |
| 57.7060588 | 60.4546978 |
| 57.7064828 | 60.4564537 |
| 57.7061671 | 60.4591551 |
| 57.7072946 | 60.4606577 |
| 57.707926 | 60.4605564 |
| 57.7087558 | 60.4618227 |
| 57.7087558 | 60.4638825 |
| 57.7093781 | 60.4643552 |
| 57.7105596 | 60.4651994 |
| 57.7107581 | 60.4669046 |
| 57.7101063 | 60.4680757 |
| 57.7096487 | 60.46888 |
| 57.7095856 | 60.4696904 |
| 57.7098922 | 60.4702814 |
| 57.7105777 | 60.4702814 |
| 57.7110106 | 60.4708554 |
| 57.710901 | 60.471498 |
| 57.7112631 | 60.4727295 |
| 57.7112 | 60.4756672 |
| 57.7131571 | 60.4754646 |
| 57.7139417 | 60.4758529 |
| 57.7144828 | 60.4771192 |
| 57.7146 | 60.4789089 |
| 57.716106 | 60.48107 |
| 57.7182612 | 60.4808843 |
| 57.7183063 | 60.4777608 |

| | |
|---|---|
| 57.7192801 | 60.4764101 |
| 57.7200826 | 60.4763932 |
| 57.7219761 | 60.4770854 |
| 57.7229679 | 60.4789933 |
| 57.7250776 | 60.4787907 |
| 57.7256275 | 60.4792465 |
| 57.7280706 | 60.4792803 |
| 57.7293777 | 60.4810869 |
| 57.7305135 | 60.4814245 |
| 57.7312978 | 60.4838051 |
| 57.7335422 | 60.4837207 |
| 57.7335602 | 60.4779127 |
| 57.7328031 | 60.4776933 |
| 57.7312707 | 60.4759205 |
| 57.7299456 | 60.4743841 |
| 57.7258168 | 60.4707203 |
| 57.7202539 | 60.4657566 |
| 57.7187932 | 60.4649124 |
| 57.7178193 | 60.4686605 |
| 57.7120478 | 60.4655371 |
| 57.7118403 | 60.4648955 |
| 57.7114976 | 60.4617383 |
| 57.710722 | 60.4597122 |
| 57.7081875 | 60.4538705 |
| 57.7067804 | 60.4506626 |
| 57.7055447 | 60.4488223 |
| 52 | |
| 57.6976178 | 60.4829359 |
| 57.6944205328618 | 60.4830545285588 |
| 57.6944204743532 | 60.4830538295186 |
| 57.6935737209239 | 60.4830859479165 |
| 57.6882008 | 60.4832853 |
| 57.6879987412576 | 60.4831835677046 |
| 57.6875827264947 | 60.4829584059627 |
| 57.6875760352514 | 60.4829707441874 |
| 57.6875684 | 60.4829669 |
| 57.6873957981496 | 60.483303089877 |
| 57.687220019906 | 60.483627213717 |
| 57.6871834959507 | 60.4836514745915 |
| 57.687108136559 | 60.4836997046022 |
| 57.6868497520606 | 60.483566630979 |
| 57.6865288392876 | 60.4838799713721 |
| 57.6865281189128 | 60.4838805568749 |
| 57.6861073214072 | 60.4840250082321 |
| 57.6861063128415 | 60.4840261574998 |
| 57.686096 | 60.4840296 |
| 57.6856760888463 | 60.4845092598037 |
| 57.6854245710276 | 60.4845964030222 |
| 57.6854229125806 | 60.4845989088836 |
| 57.6853957 | 60.4846079 |
| 57.6849175 | 60.4853564 |
| 57.6847985745985 | 60.4857300239696 |
| 57.6843280207889 | 60.4860166115134 |
| 57.6843115 | 60.4860247 |
| 57.684283676103 | 60.4860552742233 |
| 57.6837802146579 | 60.4865313769116 |
| 57.6837025 | 60.4865742 |
| 57.6832984370585 | 60.4869869740829 |
| 57.6832835941289 | 60.4870010104282 |
| 57.6831131652443 | 60.487054950824 |

| | |
|---|---|
| 57.6831114371107 | 60.487056190263 |
| 57.6830971 | 60.4870605 |
| 57.6830311980711 | 60.4871137386988 |
| 57.6828823711147 | 60.4872204792405 |
| 57.6828537103057 | 60.4872571217202 |
| 57.682725 | 60.4873611 |
| 57.6825361328646 | 60.4876631404385 |
| 57.6825203534457 | 60.4876833142247 |
| 57.6820068321722 | 60.4878980078076 |
| 57.6819868 | 60.4879036 |
| 57.6817307 | 60.4883702 |
| 57.6816539373827 | 60.488880852259 |
| 57.6816347726993 | 60.488999759381 |
| 57.6812021701384 | 60.489592790847 |
| 57.6811653883941 | 60.4896807607326 |
| 57.6810765 | 60.4898821 |
| 57.6808708 | 60.4906204 |
| 57.6799354 | 60.492792 |
| 57.6789742 | 60.4945784 |
| 57.678744 | 60.4955962 |
| 57.6787413 | 60.4957675 |
| 57.6787475617415 | 60.4957590190562 |
| 57.6787475300216 | 60.495768032431 |
| 57.6790694907673 | 60.4953422133269 |
| 57.6793662907074 | 60.4949210084843 |
| 57.68007 | 60.4939679 |
| 57.6803326 | 60.4937657 |
| 57.6836374679824 | 60.4914201289859 |
| 57.6845822444718 | 60.4907552072618 |
| 57.6849793389094 | 60.4902270854276 |
| 57.6849805784774 | 60.4902259592314 |
| 57.6859853 | 60.4899002 |
| 57.6879132533723 | 60.4885985814921 |
| 57.6878313447546 | 60.5063803896943 |
| 57.6878271 | 60.5068049 |
| 57.6889307 | 60.5066263 |
| 57.6899105 | 60.5078908 |
| 57.6905469 | 60.508408 |
| 57.6910614 | 60.5059841 |
| 57.6915683 | 60.5056916 |
| 57.6930018 | 60.4993924 |
| 57.6961088 | 60.5032463 |
| 57.6961201708126 | 60.503249886965 |
| 57.696718848349 | 60.5042784065992 |
| 57.6967042702608 | 60.5045376528204 |
| 57.6967049873505 | 60.5046630997926 |
| 57.6967135507286 | 60.5048039055382 |
| 57.6967524618303 | 60.5049950655532 |
| 57.6968211497685 | 60.5052454613404 |
| 57.6968895474538 | 60.5054515819776 |
| 57.6969337978722 | 60.505605916849 |
| 57.6969726597151 | 60.5057605198711 |
| 57.6970454231814 | 60.5060257273662 |
| 57.6971246188557 | 60.506349711682 |
| 57.6971628322901 | 60.506534494169 |
| 57.6971773569205 | 60.5066151727906 |
| 57.6971797017032 | 60.5067119652138 |
| 57.697174372266 | 60.5067705932065 |
| 57.6971619696388 | 60.5068235981059 |
| 57.6971307589796 | 60.506913092618 |

| | |
|---|---|
| 57.6971269412983 | 60.5069757643216 |
| 57.697132826558 | 60.5070368811265 |
| 57.6971434976917 | 60.5070905116945 |
| 57.6971918484327 | 60.5072526154935 |
| 57.6972644466018 | 60.5074881425418 |
| 57.6972814336191 | 60.5075581199662 |
| 57.6973085213586 | 60.5075909951905 |
| 57.6973348487352 | 60.5075857928014 |
| 57.6973616360819 | 60.5076023973203 |
| 57.6973705445695 | 60.5076467826284 |
| 57.6973845194706 | 60.5077303061513 |
| 57.6974038196771 | 60.5078310023872 |
| 57.6974211790576 | 60.5079221152889 |
| 57.6974299005852 | 60.5079685108064 |
| 57.6974445267703 | 60.5080208503629 |
| 57.6974587901501 | 60.5080741915937 |
| 57.6974671439863 | 60.5081229303777 |
| 57.6974718657147 | 60.5081828593558 |
| 57.6974682530612 | 60.5082383229455 |
| 57.6974563946037 | 60.5082648378282 |
| 57.697437392064 | 60.508280529655 |
| 57.6974053608034 | 60.5082739204946 |
| 57.697384773653 | 60.5082560520904 |
| 57.697297007191 | 60.5094325384432 |
| 57.6973183534859 | 60.5095381245642 |
| 57.6973220453302 | 60.5096837355394 |
| 57.697299491374 | 60.5099356718357 |
| 57.6972797353984 | 60.5101093271133 |
| 57.6972648881823 | 60.5102910940443 |
| 57.6972708739848 | 60.5104476345074 |
| 57.697290159546 | 60.5106011573989 |
| 57.6973125071511 | 60.5107027320802 |
| 57.6973432993449 | 60.5107784204062 |
| 57.6974075178101 | 60.510896793748 |
| 57.6974712951657 | 60.5110129817914 |
| 57.6975084718746 | 60.511135372832 |
| 57.697535841002 | 60.5112633414124 |
| 57.6975560209884 | 60.5113682436924 |
| 57.6975619602697 | 60.5115125427703 |
| 57.6975500404265 | 60.5116789192045 |
| 57.6975151679195 | 60.5118852520257 |
| 57.6974432083262 | 60.5121171062455 |
| 57.6973827148137 | 60.5123316646204 |
| 57.6973155811988 | 60.5125941001253 |
| 57.6972293832955 | 60.5129379617571 |
| 57.6971611050229 | 60.5132429762558 |
| 57.6974483271508 | 60.5160628496193 |
| 57.6970531815093 | 60.516642211454 |
| 57.6968059874764 | 60.5168374223661 |
| 57.6964957783916 | 60.5169789956836 |
| 57.6965361829989 | 60.5171254118024 |
| 57.6965844993168 | 60.5173177114453 |
| 57.6966222967421 | 60.517513565536 |
| 57.6970518683453 | 60.5191127449954 |
| 57.6978545042789 | 60.520009257902 |
| 57.6981262500778 | 60.5207964586351 |
| 57.6999124224809 | 60.5197157313562 |
| 57.699662431672 | 60.5192834910785 |
| 57.6995408953488 | 60.5189332489786 |
| 57.6993807940658 | 60.5179633249294 |

| | |
|---|---|
| 57.6992836066748 | 60.5167069315521 |
| 57.6989295265197 | 60.5154722407195 |
| 57.6988844002587 | 60.5142383374136 |
| 57.6990304079084 | 60.5122225008028 |
| 57.6989973324874 | 60.5119852753516 |
| 57.6989049236781 | 60.511324000641 |
| 57.6989022342374 | 60.5109528285026 |
| 57.6990068857017 | 60.5101746475824 |
| 57.6989980977762 | 60.5098500202559 |
| 57.6988251460644 | 60.5093592975476 |
| 57.6983779202814 | 60.5090812863116 |
| 57.6981241169635 | 60.5088488257522 |
| 57.6978976703236 | 60.5085251478832 |
| 57.6977351567466 | 60.5082006037144 |
| 57.6975393617187 | 60.5076685311816 |
| 57.6975120784395 | 60.5074909267307 |
| 57.6975206257 | 60.5073120967428 |
| 57.697495317219 | 60.507134517514 |
| 57.697467588522 | 60.5070801686137 |
| 57.697455934073 | 60.5069755439837 |
| 57.6974863061835 | 60.5068696034288 |
| 57.6974778246169 | 60.5067316461332 |
| 57.6974142827801 | 60.5066486734121 |
| 57.6971591782312 | 60.5060283297159 |
| 57.6970200961326 | 60.5054783741332 |
| 57.696979885059 | 60.5047243976012 |
| 57.6969844308762 | 60.5045586000629 |
| 57.6970198932159 | 60.5044097915495 |
| 57.6970047471598 | 60.5041765000898 |
| 57.6967092866534 | 60.5034357257403 |
| 57.6973001 | 60.5036221 |
| 57.6974027 | 60.5032744 |
| 57.6981552 | 60.5006699 |
| 57.6989631 | 60.497372 |
| 57.6990633 | 60.4966436 |
| 57.6989954 | 60.4948922 |
| 57.6988845 | 60.4944875 |
| 57.698515 | 60.493866 |
| 57.6978934999999 | 60.4931928 |
| 57.6970913 | 60.4925866 |
| 57.696392 | 60.4923646 |
| 57.6953279000001 | 60.4926167 |
| 57.6950277 | 60.4923095 |
| 57.6947509 | 60.4917126 |
| 57.6946655 | 60.4909424 |
| 57.6947591 | 60.4884406 |
| 57.6948582 | 60.4872575 |
| 57.695014 | 60.4868007 |
| 57.6954785 | 60.4864592 |
| 57.6966013 | 60.486298 |
| 57.6969389 | 60.4860966 |
| 57.6973737 | 60.4854719 |
| 57.6977053 | 60.4846944 |
| 57.6977747 | 60.483832 |
| 57.6976178 | 60.4829359 |
| 53 | |
| 57.6438974 | 60.5270261 |
| 57.6415668 | 60.5276268 |
| 57.6411813 | 60.535823 |
| 57.6317069 | 60.5373272 |

| | |
|---|---|
| 57.6318998 | 60.5418021 |
| 57.6355308 | 60.5411227 |
| 57.6426008 | 60.53988 |
| 57.644882 | 60.5380427 |
| 57.6463726 | 60.5381844 |
| 57.6475076 | 60.5395033 |
| 57.6478097 | 60.5404236 |
| 57.6492085 | 60.5422175 |
| 57.6503193 | 60.5439858 |
| 57.6510491 | 60.546347 |
| 57.6524953 | 60.5437942 |
| 57.6466297 | 60.5353851 |
| 57.6475939 | 60.5294788 |
| 57.6438974 | 60.5270261 |
| 54 | |
| 57.7048291 | 60.5388205 |
| 57.7042835 | 60.5392059 |
| 57.7058442 | 60.5465951 |
| 57.705891 | 60.5497246 |
| 57.7059229 | 60.5502918 |
| 57.7071513 | 60.5536025 |
| 57.708467 | 60.5562733 |
| 57.7098998 | 60.5607419 |
| 57.7112213 | 60.5675433 |
| 57.7120884 | 60.5702067 |
| 57.7124416 | 60.5722757 |
| 57.7126043 | 60.5729072 |
| 57.7135684 | 60.5738057 |
| 57.7139084 | 60.5731106 |
| 57.7128147 | 60.5698278 |
| 57.7123861 | 60.5679928 |
| 57.7108701 | 60.5633273 |
| 57.7100784 | 60.5592153 |
| 57.709481 | 60.5570412 |
| 57.7096408 | 60.5568688 |
| 57.7095165 | 60.5562279 |
| 57.7097749 | 60.5555523 |
| 57.7093283 | 60.5552592 |
| 57.7088996 | 60.5557644 |
| 57.7076097 | 60.5527928 |
| 57.7071275 | 60.5520461 |
| 57.7068576 | 60.5487476 |
| 57.7077923 | 60.5464929 |
| 57.7076752 | 60.5453562 |
| 57.7061948 | 60.5448102 |
| 57.7048291 | 60.5388205 |
| 55 | |
| 57.6565699 | 60.5711319 |
| 57.6554196 | 60.5736725 |
| 57.6671079 | 60.5899439 |
| 57.6675922 | 60.5956194 |
| 57.6702041 | 60.6069126 |
| 57.673191 | 60.6069469 |
| 57.6737831 | 60.6019004 |
| 57.6743029 | 60.6014066 |
| 57.6770152 | 60.6022541 |
| 57.6786456 | 60.6012563 |
| 57.6789966 | 60.5986128 |
| 57.6776348 | 60.5952495 |
| 57.6745078 | 60.5867314 |

| | |
|---|---|
| 57.6714951 | 60.5831504 |
| 57.6672227 | 60.5794983 |
| 57.6660073 | 60.5825367 |
| 57.6565699 | 60.5711319 |
| 56 | |
| 57.6839 | 60.5980917 |
| 57.6837067 | 60.5985363 |
| 57.6836673 | 60.5987632 |
| 57.6832795472086 | 60.5988654693311 |
| 57.6818606485653 | 60.5992195334971 |
| 57.681777902902 | 60.5992513058038 |
| 57.6814809502715 | 60.5993371686215 |
| 57.6813854467579 | 60.5993644114725 |
| 57.6811626379898 | 60.599339003455 |
| 57.680697061981 | 60.5992777116768 |
| 57.6806986241173 | 60.5992860895923 |
| 57.6806917 | 60.5992853 |
| 57.6809028 | 60.6003977 |
| 57.6809985 | 60.6013496 |
| 57.681175 | 60.6013994 |
| 57.6814116999999 | 60.6016152 |
| 57.6814247903015 | 60.6016131576309 |
| 57.681425618776 | 60.6016138983902 |
| 57.6814624149557 | 60.6016072873742 |
| 57.6819315 | 60.6015341 |
| 57.6821826372606 | 60.6013732326325 |
| 57.6822949088368 | 60.6013037436551 |
| 57.6827294 | 60.6013348 |
| 57.6828566 | 60.6013717 |
| 57.6828560781641 | 60.6013688172587 |
| 57.6828657548662 | 60.6013720735149 |
| 57.6828432186323 | 60.6012480169482 |
| 57.6829581372279 | 60.6011753128513 |
| 57.6829996 | 60.6013939 |
| 57.6830144408591 | 60.601400986176 |
| 57.683066605876 | 60.601436644047 |
| 57.683080427574 | 60.6014324933462 |
| 57.6830884000001 | 60.6014363 |
| 57.6834318034504 | 60.6013269740291 |
| 57.6836074962642 | 60.6012742129063 |
| 57.6840785 | 60.6012849999999 |
| 57.6843773 | 60.6014547 |
| 57.6843904496074 | 60.6014531140907 |
| 57.6843972225805 | 60.6014568409643 |
| 57.6844979113556 | 60.6014401536591 |
| 57.6846219 | 60.6014252 |
| 57.6846367335977 | 60.6014171464359 |
| 57.6846372278837 | 60.6014170645171 |
| 57.6847457606329 | 60.6013608747979 |
| 57.6847839955797 | 60.6013750914731 |
| 57.684902 | 60.6014234 |
| 57.6851258 | 60.601903 |
| 57.6852965 | 60.602355 |
| 57.6854365 | 60.6024399 |
| 57.6860509 | 60.6024971 |
| 57.6863714 | 60.6026576 |
| 57.6863860248782 | 60.6026561236945 |
| 57.686388046826 | 60.6026571004929 |
| 57.68641328376 | 60.6026533720521 |
| 57.6865725 | 60.6026373 |

| | |
|---|---|
| 57.6869371666333 | 60.6024961687588 |
| 57.687129795032 | 60.6024262882373 |
| 57.6873571506938 | 60.6024563217576 |
| 57.6873667102438 | 60.6024667123636 |
| 57.6875172 | 60.6026539 |
| 57.6877855 | 60.6033826 |
| 57.6880537 | 60.6044618 |
| 57.6880665 | 60.6050299 |
| 57.687819 | 60.6057845 |
| 57.6878295145027 | 60.6058561910227 |
| 57.6878341707392 | 60.606319292284 |
| 57.687998990414 | 60.606904227057 |
| 57.6880054 | 60.6069412 |
| 57.6880793 | 60.6073655 |
| 57.688099 | 60.6078709 |
| 57.6880586 | 60.6084705 |
| 57.6880872 | 60.6087823 |
| 57.6882874 | 60.6091641 |
| 57.6882795 | 60.6093855 |
| 57.6881385 | 60.6099555 |
| 57.688174 | 60.610758 |
| 57.6882381 | 60.6110366 |
| 57.6885246 | 60.6113408 |
| 57.6890376 | 60.6115983 |
| 57.6893403 | 60.6115798 |
| 57.6898318849693 | 60.6112477971662 |
| 57.6901681029528 | 60.6110248472196 |
| 57.6903095999999 | 60.6109987 |
| 57.6904368 | 60.611126 |
| 57.6905019 | 60.6116388 |
| 57.6905709 | 60.6118584 |
| 57.6907227 | 60.6120964 |
| 57.6907385 | 60.6125483 |
| 57.6905936 | 60.6132789 |
| 57.6905975 | 60.6137696 |
| 57.6906784 | 60.6141496 |
| 57.6911211 | 60.6150406 |
| 57.691409 | 60.6153819 |
| 57.6915934 | 60.6154077 |
| 57.6920489 | 60.6151819 |
| 57.6921453 | 60.615116 |
| 57.6922679 | 60.6152477 |
| 57.6926103554007 | 60.6157287389711 |
| 57.6926738592058 | 60.6158568048044 |
| 57.6926956242596 | 60.6158888202014 |
| 57.6928833 | 60.6163488 |
| 57.6931168 | 60.6167224 |
| 57.6931828 | 60.6170293 |
| 57.6930171 | 60.6176049 |
| 57.6929915 | 60.6179462 |
| 57.6930092 | 60.6183096 |
| 57.6931019 | 60.6185218 |
| 57.6930319 | 60.61897 |
| 57.6930562 | 60.6196295 |
| 57.6932945 | 60.6199763 |
| 57.6933762271599 | 60.6199656623601 |
| 57.6934534314519 | 60.619960611281 |
| 57.6935438732565 | 60.6199438414772 |
| 57.6936748 | 60.6199268 |
| 57.6936819532814 | 60.6199182385502 |

| | |
|---|---|
| 57.6936843873357 | 60.6199177872255 |
| 57.6939488861144 | 60.6196041723856 |
| 57.6941214561661 | 60.6190867134332 |
| 57.694175566324 | 60.6190437829459 |
| 57.6951765937538 | 60.6183046254726 |
| 57.6952640494847 | 60.6182421359513 |
| 57.6955956 | 60.6182243 |
| 57.6958943738499 | 60.6183046764498 |
| 57.695997061827 | 60.6183358185289 |
| 57.696180225242 | 60.6183815764867 |
| 57.6963658 | 60.6184315 |
| 57.696393539377 | 60.6184217380246 |
| 57.6966778996904 | 60.6183464746874 |
| 57.6973447998846 | 60.6179812605 |
| 57.6973413358671 | 60.6179369181347 |
| 57.6976364 | 60.6137797 |
| 57.6974961303423 | 60.6137844768046 |
| 57.6974842661499 | 60.6135339540944 |
| 57.6973312603831 | 60.6135545546614 |
| 57.6971446594161 | 60.6135781553607 |
| 57.6971485230251 | 60.6137591648361 |
| 57.6970074899456 | 60.6137729067435 |
| 57.6966128764498 | 60.6137486685746 |
| 57.6957725379728 | 60.613159758742 |
| 57.6943633437064 | 60.6127587622558 |
| 57.6933821796174 | 60.612479623954 |
| 57.6931354762202 | 60.6124094006847 |
| 57.693134995962 | 60.612414560151 |
| 57.6931327 | 60.6124128 |
| 57.6929681 | 60.6130237 |
| 57.6925963 | 60.612571 |
| 57.6922777 | 60.6121374 |
| 57.6919743 | 60.6118043 |
| 57.691445 | 60.6114719 |
| 57.6914137 | 60.6109606 |
| 57.69135067651 | 60.6101776099953 |
| 57.6913521769834 | 60.6101307581949 |
| 57.6912468238902 | 60.6095073989298 |
| 57.690691229192 | 60.6085032083243 |
| 57.6905609429496 | 60.6081160654906 |
| 57.6899306176797 | 60.6070128511428 |
| 57.6897333404622 | 60.6068713330376 |
| 57.6896673274158 | 60.606589144277 |
| 57.6896977345904 | 60.6059831601003 |
| 57.6895463610113 | 60.6051202139474 |
| 57.6893849868557 | 60.6031751793318 |
| 57.6885915632655 | 60.6001104842288 |
| 57.6878084420362 | 60.5995436770875 |
| 57.6859294877272 | 60.5987536229612 |
| 57.6849997277022 | 60.5984572648074 |
| 57.6849970370493 | 60.5984565536073 |
| 57.6845042395543 | 60.5983161145673 |
| 57.6839 | 60.5980917 |
| 57 | |
| 57.7262064 | 60.7019799 |
| 57.7263204 | 60.7093105 |
| 57.7254697 | 60.7110808 |
| 57.7254327 | 60.7161003 |
| 57.7281362 | 60.7160603 |
| 57.7287389 | 60.7117098 |

| | |
|---|---|
| 57.7287789 | 60.7093168 |
| 57.7295332 | 60.7075261 |
| 57.7299579 | 60.7059718 |
| 57.7287466 | 60.7051011 |
| 57.7281898 | 60.7027641 |
| 57.7273087 | 60.7022287 |
| 57.7262064 | 60.7019799 |
| 58 | |
| 57.687497 | 60.8039944 |
| 57.6864359 | 60.8055591 |
| 57.6862487 | 60.8058352 |
| 57.6852912 | 60.807247 |
| 57.6845905 | 60.8164708 |
| 57.6855767 | 60.8210342 |
| 57.6889502 | 60.8183156 |
| 57.6912855 | 60.818704 |
| 57.6916747 | 60.8157912 |
| 57.6936017 | 60.8132769 |
| 57.6937488 | 60.8094199 |
| 57.6926607 | 60.8087034 |
| 57.6922476 | 60.804932 |
| 57.687497 | 60.8039944 |
| 59 | |
| 57.7713481 | 60.8154916 |
| 57.7704835 | 60.8196467 |
| 57.7702188 | 60.8196154 |
| 57.7699848 | 60.8202135 |
| 57.7697313 | 60.8210545 |
| 57.7696059 | 60.8209343 |
| 57.7695697 | 60.8206627 |
| 57.7698093 | 60.8191139 |
| 57.7691797 | 60.8191244 |
| 57.7685905 | 60.8208351 |
| 57.7681461 | 60.8215847 |
| 57.7675708 | 60.8218432 |
| 57.766395 | 60.8205922 |
| 57.7649602 | 60.826043 |
| 57.7640908 | 60.8250543 |
| 57.7634726 | 60.826605 |
| 57.763527 | 60.8270009 |
| 57.7633137 | 60.8277966 |
| 57.7629719 | 60.8284739 |
| 57.763023 | 60.8300999 |
| 57.7628146 | 60.8309129 |
| 57.7628502 | 60.8335995 |
| 57.7631623 | 60.8333775 |
| 57.7634618 | 60.8333801 |
| 57.763994 | 60.8336883 |
| 57.7641765 | 60.8337013 |
| 57.7643883 | 60.8334976 |
| 57.7646505 | 60.8326395 |
| 57.7647986 | 60.832343 |
| 57.7651236 | 60.8321705 |
| 57.7654855 | 60.8319002 |
| 57.7656769 | 60.831907 |
| 57.7659181 | 60.8319155 |
| 57.7662473 | 60.8317787 |
| 57.7665053 | 60.8318362 |
| 57.7668094 | 60.8321452 |
| 57.7668993 | 60.8322594 |

| | |
|---|---|
| 57.7678394 | 60.8337814 |
| 57.7678716 | 60.8338284 |
| 57.7683831 | 60.8344406 |
| 57.768647 | 60.834716 |
| 57.7690502 | 60.8347591 |
| 57.769164 | 60.8350272 |
| 57.7692886 | 60.8350817 |
| 57.7694306 | 60.8354251 |
| 57.7695496 | 60.8355196 |
| 57.7699818 | 60.8363439 |
| 57.7702056 | 60.8368366 |
| 57.7703746 | 60.837185 |
| 57.7710564 | 60.8381457 |
| 57.771305 | 60.838496 |
| 57.7718056 | 60.8390418 |
| 57.7719764 | 60.8393137 |
| 57.7720395 | 60.8394142 |
| 57.7724476 | 60.8355322 |
| 57.7739111 | 60.8356597 |
| 57.7740526 | 60.8332622 |
| 57.7728203 | 60.8322369 |
| 57.7727468 | 60.8319665 |
| 57.7728623 | 60.8308474 |
| 57.7716337 | 60.8295522 |
| 57.771016 | 60.8291786 |
| 57.7715938 | 60.8260651 |
| 57.7710226 | 60.8241098 |
| 57.7712152 | 60.823238 |
| 57.7709163 | 60.8227399 |
| 57.7712684 | 60.8209714 |
| 57.7713481 | 60.8203487 |
| 57.7712285 | 60.8197011 |
| 57.7715141 | 60.8196637 |
| 57.7718063 | 60.8193897 |
| 57.7722115 | 60.8184806 |
| 57.7724373 | 60.8174843 |
| 57.7723443 | 60.8170359 |
| 57.7713481 | 60.8154916 |
| 60 | |
| 57.7081147 | 60.9075788 |
| 57.7048804 | 60.912512 |
| 57.7025607 | 60.9157851 |
| 57.7038883 | 60.9183587 |
| 57.7036771 | 60.9189896 |
| 57.7046168 | 60.9202837 |
| 57.7048311 | 60.9197222 |
| 57.7056025 | 60.9214468 |
| 57.7086808 | 60.9233219 |
| 57.7103804 | 60.9252567 |
| 57.7113968 | 60.9185652 |
| 57.7105518 | 60.9176368 |
| 57.7094591 | 60.9150299 |
| 57.7089637 | 60.9129436 |
| 57.7091377 | 60.9110595 |
| 57.7081147 | 60.9075788 |
| 61 | |
| 57.6962291 | 60.9443496 |
| 57.6937817 | 60.9476433 |
| 57.6941592 | 60.9511648 |
| 57.6936719 | 60.9525165 |

| | |
|---|---|
| 57.6938996 | 60.955764 |
| 57.6974465 | 60.9622991 |
| 57.7004085 | 60.9616016 |
| 57.7023611 | 60.9545306 |
| 57.6981894 | 60.9467214 |
| 57.6970992 | 60.9477382 |
| 57.6962291 | 60.9443496 |

**Описание границ охотничьего угодья «Новоипатовское»**

Северная граница: от пересечения автомобильной дороги Старо-Челябинский тракт с рекой Багаряк вниз по течению по середине реки Багаряк до пересечения с административной границей Свердловской области и Челябинской области.

Восточная граница: от пересечения реки Багаряк с административной границей Свердловской области и Челябинской области на юг по административной границе Свердловской области и Челябинской области до реки Щербаковка.

Южная граница: от пересечения реки Щербаковка с административной границей Свердловской области и Челябинской области на запад по административной границе Свердловской области и Челябинской области до автомобильной дороги Старо-Челябинский тракт.

Западная граница: от пересечения административной границы Свердловской области и Челябинской области с автомобильной дорогой Старо-Челябинский тракт на север по автомобильной дороге Старо-Челябинский тракт до пересечения с рекой Багаряк.

За исключением земель, непригодных для осуществления видов деятельности в сфере охотничьего хозяйства, в том числе земель населенных пунктов (деревня Андреевка, село Новоипатово, деревня Верхняя Боёвка, село Никольское, село Щелкун, село Аверино), в следующих границах:

| | |
|---|---|
| 1 | |
| 56.2119548627372 | 60.9170991788183 |
| 56.2118736 | 60.9176292 |
| 56.2111124 | 60.9221105 |
| 56.2123137 | 60.9230394 |
| 56.2135198 | 60.9219584 |
| 56.2139964 | 60.9202665 |
| 56.2173706 | 60.9218763 |
| 56.2177037668869 | 60.9188702855195 |
| 2 | |
| 56.2518359934401 | 60.9177076974551 |
| 56.2515874 | 60.9212626 |
| 56.2587222 | 60.9303226000001 |
| 56.2644644999999 | 60.9320812999999 |
| 3 | |
| 56.281967997815 | 60.9402457444 |
| 56.2812892 | 60.9419739 |
| 56.2874364 | 60.9505597 |
| 56.2884422 | 60.9555243 |
| 56.2933674 | 60.9559058 |
| 56.2983445 | 60.9571074 |
| 56.3012495 | 60.9576224 |
| 56.304705 | 60.9731552 |
| 56.3106942 | 60.9706457 |
| 56.3103696 | 60.9580773 |
| 56.3092922 | 60.9554679 |
| 56.311285 | 60.9520742 |
| 56.310906 | 60.948584 |

| | |
|---|---|
| 56.311987 | 60.9470905 |
| 56.3124479 | 60.9468408 |
| 56.3138653 | 60.9476332 |
| 56.3157121 | 60.9470532 |
| 4 | |
| 56.3186073480206 | 61.0206688687654 |
| 56.3163345 | 61.0207209 |
| 56.3142147 | 61.0254084 |
| 56.3165896 | 61.0332394 |
| 56.3167906 | 61.0360217 |
| 56.3152035 | 61.0408896 |
| 56.3152627 | 61.0418249 |
| 56.3196467 | 61.0400976 |
| 56.3209378 | 61.0404173 |
| 56.3225787 | 61.0421296 |
| 56.3280353 | 61.0443953 |
| 56.3303337 | 61.0443911 |
| 5 | |
| 56.2560527 | 60.9549505 |
| 56.253215 | 60.9566727 |
| 56.2523455 | 60.9620445 |
| 56.2541043 | 60.9664558 |
| 56.2527605 | 60.9673452 |
| 56.2525431 | 60.966278 |
| 56.2498552 | 60.9629339 |
| 56.2494599 | 60.965104 |
| 56.2527605 | 60.9856663 |
| 56.2584123 | 60.9764524 |
| 56.2590644 | 60.9728949 |
| 56.2582147 | 60.9604437 |
| 56.258847 | 60.9604081 |
| 56.2594595 | 60.9591985 |
| 56.2588272 | 60.9561391 |
| 56.2560527 | 60.9549505 |
| 6 | |
| 56.2441991 | 61.0554859 |
| 56.240565 | 61.059534 |
| 56.2390939 | 61.068482 |
| 56.2397129 | 61.0777893 |
| 56.2413574 | 61.0836205 |
| 56.236627 | 61.0911983 |
| 56.2391516 | 61.0926603 |
| 56.2405717 | 61.0909366 |
| 56.2433976 | 61.0949921 |
| 56.2462591 | 61.0926962 |
| 56.2487317 | 61.0948217 |
| 56.2509303 | 61.0868275 |
| 56.2467479 | 61.0727834 |
| 56.2496633 | 61.0655782 |
| 56.2441991 | 61.0554859 |

**Описание границ охотничьего угодья «Новолялинское»**

Северная граница: от города Новая Ляля вниз по течению по середине реки Ляля до границы Новолялинского муниципального округа Свердловской области и Серовского муниципального округа Свердловской области.

Восточная граница: от пересечения реки Ляля с границей Новолялинского муниципального округа Свердловской области и Серовского муниципального округа

Свердловской области на юг по границе Новолялинского муниципального округа Свердловской области и Серовского муниципального округа Свердловской области до юго-западного угла квартала 61 Ступинского лесничества Ступинского участка Ступинского участкового лесничества Верхотурского лесничества (граница Новолялинского муниципального округа Свердловской области и муниципального округа Верхотурский Свердловской области).

Южная граница: от юго-западного угла квартала 61 Ступинского лесничества Ступинского участка Ступинского участкового лесничества Верхотурского лесничества по границе Новолялинского муниципального округа Свердловской области и муниципального округа Верхотурский Свердловской области до пересечения с железной дорогой Нижний Тагил – Серов.

Западная граница: от пересечения границы Новолялинского муниципального округа Свердловской области и муниципального округа Верхотурский Свердловской области с железной дорогой Нижний Тагил – Серов на север по железной дороге Нижний Тагил – Серов до города Новая Ляля.

За исключением лесопарковых зон кварталов 3–8, 102, 112–114, 120–126, 147–150, 158–161, 187–193, 223, 224 Отвинского участка Отвинского участкового лесничества Ново-Лялинского лесничества.

За исключением земель, непригодных для осуществления видов деятельности в сфере охотничьего хозяйства, в том числе земель населенных пунктов (город Новая Ляля, село Салтаново), в следующих границах:

| | |
|---|---|
| 1 | |
| 59.0590471477797 | 60.6363194230981 |
| 59.05985922367 | 60.6387062234151 |
| 59.0602292489028 | 60.6399943322388 |
| 59.0602581971197 | 60.6400838942832 |
| 59.0603129639624 | 60.6401418284331 |
| 59.0613031494038 | 60.6409705323402 |
| 59.06156794674 | 60.6412137008171 |
| 2 | |
| 59.0627692997358 | 60.6423701407391 |
| 59.0628257244195 | 60.6423990015253 |
| 59.0638444788666 | 60.642256864395 |
| 59.0638696639595 | 60.642364153204 |
| 59.0639942045083 | 60.642947989753 |
| 59.064082299879 | 60.6435503768487 |
| 59.064355724413 | 60.6448293570623 |
| 59.0644229208161 | 60.6447799661711 |
| 3 | |
| 59.0690020880766 | 60.6592062982332 |
| 59.0689948694422 | 60.6594496458462 |
| 4 | |
| 59.0689794536591 | 60.6599693276282 |
| 59.0689717433464 | 60.6602292500505 |
| 59.0689682123365 | 60.6603482839362 |
| 5 | |
| 59.068755231702 | 60.661349408314 |
| 59.0685666 | 60.6617519 |
| 59.0684181231494 | 60.6625462805529 |
| 6 | |
| 59.0675265242025 | 60.666944126197 |
| 59.0667443 | 60.6691556 |
| 59.0667510235982 | 60.6693027192862 |
| 7 | |
| 59.0667794190855 | 60.6699240422461 |
| 59.0667939 | 60.6702409 |

| | |
|---|---|
| 59.0673321281242 | 60.6743124850957 |
| 8 | |
| 59.0673626070423 | 60.6746018507475 |
| 59.0675873 | 60.6775241 |
| 59.0676493 | 60.6795981 |
| 59.0684179 | 60.6854102 |
| 59.0690377 | 60.6881836 |
| 59.0695955 | 60.6899199 |
| 59.0696923154557 | 60.69010826539 |
| 9 | |
| 59.0713176343746 | 60.6921657005703 |
| 59.071368 | 60.6924763 |
| 59.0710953 | 60.6966243 |
| 59.072434 | 60.6968655 |
| 59.0737106 | 60.6935856 |
| 59.0740329 | 60.6911499 |
| 59.0740453 | 60.6881594 |
| 59.0747146 | 60.6879183 |
| 59.0752103 | 60.6883524 |
| 59.0763009 | 60.6917046 |
| 59.0779864 | 60.6907158 |
| 59.0777014 | 60.6894858 |
| 59.0773544 | 60.6867848 |
| 59.0770569 | 60.6857237 |
| 59.0773688313044 | 60.6851861263966 |
| 10 | |
| 59.0175448107431 | 60.7090193115329 |
| 59.0189640406725 | 60.7121194663496 |
| 59.0191928326486 | 60.7126193221895 |
| 59.0192444522698 | 60.7128125105966 |
| 59.0195586616685 | 60.7139874081067 |
| 59.0211402166242 | 60.7181600689064 |
| 59.0214763903743 | 60.7194357898909 |
| 59.0211336220648 | 60.7208452667086 |
| 59.0213515165254 | 60.721102650821 |
| 59.021493923804 | 60.720976065238 |
| 59.0215436242227 | 60.7211734203381 |
| 59.0216185692078 | 60.7214712027751 |
| 59.0217312363684 | 60.7216095464006 |
| 59.0220577067607 | 60.7213216694458 |
| 59.0224138016432 | 60.7210684887329 |
| 59.0226275154612 | 60.7208153176802 |
| 59.0229301072367 | 60.7206657266106 |
| 59.0231794353807 | 60.7205735980519 |
| 59.0233456052644 | 60.7205736967829 |
| 59.0234346044023 | 60.7207580718262 |
| 59.0233811035642 | 60.7209307943321 |
| 59.0233157853675 | 60.7212185480513 |
| 59.0233106587679 | 60.7215497824054 |
| 59.0234271523684 | 60.7217639464491 |
| 59.0235695890478 | 60.7215971365398 |
| 59.023664538811 | 60.7215683426392 |
| 59.0237713716114 | 60.7217238184181 |
| 59.0239731517172 | 60.721729666033 |
| 59.0241244455703 | 60.7215167111724 |
| 59.024289735734 | 60.7217039725341 |
| 59.0244736787302 | 60.7216004750461 |
| 59.0245331013353 | 60.7212204893071 |
| 59.024640010862 | 60.7207367814758 |
| 59.0247148454372 | 60.7203445556591 |

| | |
|---|---|
| 59.0250570388938 | 60.7199667533748 |
| 59.0251992377858 | 60.7195326478397 |
| 59.02536582244 | 60.7190871718629 |
| 59.0254538385473 | 60.7185576334094 |
| 59.0254053951363 | 60.7182027036268 |
| 59.0248583577771 | 60.7141936241702 |
| 59.0242448630584 | 60.7138925952762 |
| 59.0234114052627 | 60.7091424412437 |
| 59.0233029578718 | 60.7085243618294 |
| 59.0232557591345 | 60.7081841177612 |
| 59.0229612969799 | 60.7060597566393 |

**Описание границ охотничьего угодья «Новый Вагиль»**

Северная граница: от северо-западного угла квартала 153 Камского участка Ликинского участкового лесничества Гаринского лесничества на восток по северным границам кварталов 153–160 Камского участка Ликинского участкового лесничества Гаринского лесничества до северо-восточного угла квартала 160 Камского участка Ликинского участкового лесничества Гаринского лесничества, далее на юг по восточной границе квартала 160 Камского участка Ликинского участкового лесничества Гаринского лесничества до юго-восточного угла квартала 160 Камского участка Ликинского участкового лесничества Гаринского лесничества, далее на восток по северным границам кварталов 15–21 Ликинского участка Ликинского участкового лесничества Гаринского лесничества, северным границам кварталов 176–178 Вагильского участка Вагильского участкового лесничества Гаринского лесничества до северо-восточного угла квартала 178 Вагильского участка Вагильского участкового лесничества Гаринского лесничества.

Восточная граница: от северо-восточного угла квартала 178 Вагильского участка Вагильского участкового лесничества Гаринского лесничества на юг по восточным границам кварталов 178, 186 Вагильского участка Вагильского участкового лесничества Гаринского лесничества до юго-восточного угла квартала 186 Вагильского участка Вагильского участкового лесничества Гаринского лесничества.

Южная граница: от юго-восточного угла квартала 186 Вагильского участка Вагильского участкового лесничества Гаринского лесничества на запад по южным границам кварталов 186, 185, 184 Вагильского участка Вагильского участкового лесничества Гаринского лесничества, южным границам кварталов 46, 45, 44, 43 Ликинского участка Ликинского участкового лесничества Гаринского лесничества до северо-восточного угла квартала 61 Ликинского участка Ликинского участкового лесничества Гаринского лесничества, далее на юг по восточной границе квартала 61 Ликинского участка Ликинского участкового лесничества Гаринского лесничества до юго-восточного угла квартала 61 Ликинского участка Ликинского участкового лесничества Гаринского лесничества, далее на запад по южным границам кварталов 61, 60, 59, 58, 57, 56, 55, 54, 53, 52, 51, 50 Ликинского участка Ликинского участкового лесничества Гаринского лесничества до юго-западного угла квартала 50 Ликинского участка Ликинского участкового лесничества Гаринского лесничества.

Западная граница: от юго-западного угла квартала 50 Ликинского участка Ликинского участкового лесничества Гаринского лесничества на север по западным границам кварталов 50, 31 Ликинского участка Ликинского участкового лесничества Гаринского лесничества до северо-западного угла квартала 31 Ликинского участка Ликинского участкового лесничества Гаринского лесничества, далее на запад по южным границам кварталов 5, 4 Ликинского участка Ликинского участкового лесничества Гаринского лесничества до юго-западного угла квартала 4 Ликинского участка Ликинского участкового лесничества Гаринского лесничества, далее на север по западной границе квартала 4 Ликинского участка Ликинского участкового лесничества Гаринского лесничества до северо-западного угла квартала 4 Ликинского участка Ликинского участкового лесничества Гаринского лесничества, далее на восток по северным границам

кварталов 4–6 Ликинского участка Ликинского участкового лесничества Гаринского лесничества до юго-западного угла квартала 153 Камского участка Ликинского участкового лесничества Гаринского лесничества на север по западной границе квартала 153 Камского участка Ликинского участкового лесничества Гаринского лесничества до северо-западного угла квартала 153 Камского участка Ликинского участкового лесничества Гаринского лесничества.

**Описание границ охотничьего угодья «Нясьминское»**

Северная граница: от северо-западного угла квартала 44 Старолялинского участка Старолялинского участкового лесничества Ново-Лялинского лесничества на восток по северным границам кварталов 44–67 Старолялинского участка Старолялинского участкового лесничества Ново-Лялинского лесничества до северо-восточного угла квартала 67 Старолялинского участка Старолялинского участкового лесничества Ново-Лялинского лесничества.

Восточная граница: от северо-восточного угла квартала 67 Старолялинского участка Старолялинского участкового лесничества Ново-Лялинского лесничества на восток по восточным границам кварталов 67, 121, 167, 207, 250, 294, 336, 368 Старолялинского участка Старолялинского участкового лесничества Ново-Лялинского лесничества до юго-восточного угла 368 Старолялинского участка Старолялинского участкового лесничества Ново-Лялинского лесничества.

Южная граница: от юго-восточного угла 368 Старолялинского участка Старолялинского участкового лесничества Ново-Лялинского лесничества на запад по южным границам кварталов 368, 367, 366, 365, 364, 363, 362, 361, 360, 359, 358, 385, 384, 383, 382, 381, 380, 379, 378, 377, 346 Старолялинского участка Старолялинского участкового лесничества Ново-Лялинского лесничества до юго-западного угла квартала 346 Старолялинского участка Старолялинского участкового лесничества Ново-Лялинского лесничества.

Западная граница: от юго-западного угла квартала 346 Старолялинского участка Старолялинского участкового лесничества Ново-Лялинского лесничества на север по западным границам кварталов 346, 314, 272, 228, 184, 144, 98, 44 Старолялинского участка Старолялинского участкового лесничества Ново-Лялинского лесничества до северо-западного угла квартала 44 Старолялинского участка Старолялинского участкового лесничества Ново-Лялинского лесничества.

**Описание границ охотничьего угодья «Озерный»**

Северная граница: от северо-западного угла квартала 63 Нижне-Озерного участка Нижне-Озерного участкового лесничества Сотринского лесничества на восток по северным границам кварталов 63–69 Нижне-Озерного участка Нижне-Озерного участкового лесничества Сотринского лесничества до пересечения с границей Сосьвинского муниципального округа Свердловской области и муниципального округа муниципальное образование Алапаевское Свердловской области.

Восточная граница: от пересечения северной границы квартала 69 Нижне-Озерного участка Нижне-Озерного участкового лесничества Сотринского лесничества с границей Сосьвинского муниципального округа Свердловской области и муниципального округа муниципальное образование Алапаевское Свердловской области на север по границе Сосьвинского муниципального округа Свердловской области и муниципального округа муниципальное образование Алапаевское Свердловской области до юго-восточного угла квартала 109 Отрадновского участка Предтурьинского участкового лесничества Сотринского лесничества.

Южная граница: от юго-восточного угла квартала 109 Отрадновского участка Предтурьинского участкового лесничества Сотринского лесничества на юго-запад по восточным границам кварталов 109, 116 Отрадновского участка Предтурьинского участкового лесничества Сотринского лесничества до юго-западного угла квартала 116 Отрадновского участка

Предтурьинского участкового лесничества Сотринского лесничества, далее на запад по южным границам кварталов 116, 115, 114, 113, 112, 111 Отрадновского участка Предтурьинского участкового лесничества Сотринского лесничества до юго-западного угла квартала 111 Отрадновского участка Предтурьинского участкового лесничества Сотринского лесничества.

Западная граница: от юго-западного угла квартала 111 Отрадновского участка Предтурьинского участкового лесничества Сотринского лесничества на север по западным границам кварталов 111, 99, 86, 74, 54, 33, 13 Отрадновского участка Предтурьинского участкового лесничества Сотринского лесничества, по западным границам кварталов 140, 133, 119, 105, 91, 77 Нижне-Озерного участка Нижне-Озерного участкового лесничества Сотринского лесничества до северо-западного угла квартала 77 Нижне-Озерного участка Нижне-Озерного участкового лесничества Сотринского лесничества, далее на восток по северной границе квартала 77 Нижне-Озерного участка Нижне-Озерного участкового лесничества Сотринского лесничества до юго-западного угла квартала 63 Нижне-Озерного участка Нижне-Озерного участкового лесничества Сотринского лесничества, далее на север по западной границе квартала 63 Нижне-Озерного участка Нижне-Озерного участкового лесничества Сотринского лесничества до северо-западного угла квартала 63 Нижне-Озерного участка Нижне-Озерного участкового лесничества Сотринского лесничества.

**Описание границ охотничьего угодья «Озерское»**

Северная граница: от северо-западного угла квартала 242 Чешского участка Чешского участкового лесничества Таборинского лесничества на восток по северной границе квартала 242 Чешского участка Чешского участкового лесничества Таборинского лесничества, северным границам кварталов 37–43 Озерского участка Озерского участкового лесничества Таборинского лесничества до юго-западного угла квартала 21 Озерского участка Озерского участкового лесничества Таборинского лесничества, далее на север по западным границам кварталов 21, 6, 2 Озерского участка Озерского участкового лесничества Таборинского лесничества до северо-западного угла квартала 2 Озерского участка Озерского участкового лесничества Таборинского лесничества, далее на восток по северным границам кварталов 2, 3, 4 Озерского участка Озерского участкового лесничества Таборинского лесничества до северо-восточного угла квартала 4 Озерского участка Озерского участкового лесничества Таборинского лесничества, далее на юг по восточной границе квартала 4 Озерского участка Озерского участкового лесничества Таборинского лесничества до северо-западного угла квартала 9 Озерского участка Озерского участкового лесничества Таборинского лесничества, далее на восток по северной границе квартала 9 Озерского участка Озерского участкового лесничества Таборинского лесничества до северо-восточного угла квартала 9 Озерского участка Озерского участкового лесничества Таборинского лесничества.

Восточная граница: от северо-восточного угла квартала 9 Озерского участка Озерского участкового лесничества Таборинского лесничества на юг по восточным границам кварталов 9, 25 Озерского участка Озерского участкового лесничества Таборинского лесничества, восточным границам кварталов 4, 9, 21 урочища КП «Озерский» Озерского участкового лесничества Таборинского лесничества, восточной границе квартала 76 Озерского участка Озерского участкового лесничества Таборинского лесничества до юго-восточного угла квартала 76 Озерского участка Озерского участкового лесничества Таборинского лесничества.

Южная граница: от юго-восточного угла квартала 76 Озерского участка Озерского участкового лесничества Таборинского лесничества на запад по южным границам кварталов 76, 75 Озерского участка Озерского участкового лесничества Таборинского лесничества до северо-восточного угла квартала 92 Озерского участка Озерского участкового лесничества Таборинского лесничества, далее на юг по восточной границе квартала 92 Озерского участка Озерского участкового лесничества Таборинского лесничества до юго-восточного угла квартала 92 Озерского участка Озерского участкового лесничества Таборинского лесничества, далее на запад по южным границам кварталов 92, 91, 90, 89, 88, 87, 86, 85, 84 Озерского участка

Озерского участкового лесничества Таборинского лесничества, южным границам кварталов 45, 44, 43 урочища КП «Озерский» Озерского участкового лесничества Таборинского лесничества, южной границе квартала 83 Озерского участка Озерского участкового лесничества Таборинского лесничества, южным границам кварталов 260, 259 Чешского участка Чешского участкового лесничества Таборинского лесничества до юго-западного угла квартала 259 Чешского участка Чешского участкового лесничества Таборинского лесничества.

Западная граница: от юго-западного угла квартала 259 Чешского участка Чешского участкового лесничества Таборинского лесничества на север по западным границам кварталов 259, 254, 248, 242 Чешского участка Чешского участкового лесничества Таборинского лесничества до северо-западного угла квартала 242 Чешского участка Чешского участкового лесничества Таборинского лесничества.

**Описание границ охотничьего угодья «Ольвинское»**

Северная граница: от северо-западного угла квартала 59 Тыпыльского участка Кытлымского участкового лесничества Карпинского лесничества на восток по северным границам кварталов 59–62 Тыпыльского участка Кытлымского участкового лесничества Карпинского лесничества до западной границы квартала 97 Валенторского участка Веселовского участкового лесничества Карпинского лесничества, далее на север по западным границам кварталов 97, 78, 59 Валенторского участка Веселовского участкового лесничества Карпинского лесничества до северо-западного угла квартала 59 Валенторского участка Веселовского участкового лесничества Карпинского лесничества, далее на восток по северным границам кварталов 59–67 Валенторского участка Веселовского участкового лесничества Карпинского лесничества до западной границы квартала 49 Валенторского участка Веселовского участкового лесничества Карпинского лесничества, далее на север по западной границе квартала 49 Валенторского участка Веселовского участкового лесничества Карпинского лесничества до северо-западного угла квартала 49 Валенторского участка Веселовского участкового лесничества Карпинского лесничества, далее на восток по северной границе квартала 49 Валенторского участка Веселовского участкового лесничества Карпинского лесничества до северо-восточного угла квартала 49 Валенторского участка Веселовского участкового лесничества Карпинского лесничества.

Восточная граница: от северо-восточного угла квартала 49 Валенторского участка Веселовского участкового лесничества Карпинского лесничества на юг по восточным границам кварталов 49, 68, 87, 106 Валенторского участка Веселовского участкового лесничества Карпинского лесничества до юго-восточного угла квартала 106 Валенторского участка Веселовского участкового лесничества Карпинского лесничества, далее на северо-запад по южной границе квартала 106 Валенторского участка Веселовского участкового лесничества Карпинского лесничества до восточной границы квартала 120 Валенторского участка Веселовского участкового лесничества Карпинского лесничества, далее на юго-запад по восточным границам кварталов 120, 140 Валенторского участка Веселовского участкового лесничества Карпинского лесничества до юго-восточного угла квартала 140 Валенторского участка Веселовского участкового лесничества Карпинского лесничества.

Южная граница: от юго-восточного угла квартала 140 Валенторского участка Веселовского участкового лесничества Карпинского лесничества на запад по южным границам кварталов 140, 144, 143, 142, 141 Валенторского участка Веселовского участкового лесничества Карпинского лесничества до восточной границы квартала 73 Тыпыльского участка Кытлымского участкового лесничества Карпинского лесничества, далее на юг по восточной границе квартала 73 Тыпыльского участка Кытлымского участкового лесничества Карпинского лесничества до юго-восточного угла квартала 73 Тыпыльского участка Кытлымского участкового лесничества Карпинского лесничества, далее на запад по южным границам кварталов 73, 72, 71, 70, 69, 68 до юго-западного угла квартала 68 Тыпыльского участка Кытлымского участкового лесничества Карпинского лесничества.

Западная граница: от юго-западного угла квартала 68 Тыпыльского участка Кытлымского участкового лесничества Карпинского лесничества на север по западным границам кварталов 68, 59 Тыпыльского участка Кытлымского участкового лесничества Карпинского лесничества до северо-западного угла квартала 59 Тыпыльского участка Кытлымского участкового лесничества Карпинского лесничества.

**Описание границ охотничьего угодья «Островное»**

Северная граница: от северо-западного угла квартала 1 Нейво-Шайтанского участка Нейво-Шайтанского участкового лесничества Алапаевского лесничества на восток по северным границам кварталов 1–3 Нейво-Шайтанского участка Нейво-Шайтанского участкового лесничества Алапаевского лесничества до северо-восточного угла квартала 3 Нейво-Шайтанского участка Нейво-Шайтанского участкового лесничества Алапаевского лесничества, далее на юго-восток по северо-восточным границам кварталов 3, 7 Нейво-Шайтанского участка Нейво-Шайтанского участкового лесничества Алапаевского лесничества и линии, являющейся продолжением северо-восточной границы квартала 7 Нейво-Шайтанского участка Нейво-Шайтанского участкового лесничества Алапаевского лесничества, до западной границы квартала 119 Западного участка Алапаевского участкового лесничества Алапаевского лесничества, далее на север по западным границам кварталов 119, 107, 96, 84 Западного участка Алапаевского участкового лесничества Алапаевского лесничества до северо-западного угла квартала 84 Западного участка Алапаевского участкового лесничества Алапаевского лесничества, далее на восток по северным границам кварталов 84, 85, 86, 87 Западного участка Алапаевского участкового лесничества Алапаевского лесничества до пересечения с рекой Алапаиха.

Восточная граница: от пересечения северной границы квартала 87 Западного участка Алапаевского участкового лесничества Алапаевского лесничества с рекой Алапаиха вниз по течению по середине реки Алапаиха до устья реки Ключи, далее вверх по течению по середине реки Ключи до северо-западного угла квартала 133 Западного участка Алапаевского участкового лесничества Алапаевского лесничества, далее на восток по северной границе квартала 133 Западного участка Алапаевского участкового лесничества Алапаевского лесничества до северо-восточного угла квартала 133 Западного участка Алапаевского участкового лесничества Алапаевского лесничества, далее на юг по восточной границе квартала 133 Западного участка Алапаевского участкового лесничества Алапаевского лесничества до юго-восточного угла квартала 133 Западного участка Алапаевского участкового лесничества Алапаевского лесничества, далее на юго-запад по прямой до северо-восточного угла квартала 17 Асбестовского участка Асбестовского участкового лесничества Алапаевского лесничества.

Южная граница: от северо-восточного угла квартала 17 Асбестовского участка Асбестовского участкового лесничества Алапаевского лесничества на запад по северным границам кварталов 17, 16 Асбестовского участка Асбестовского участкового лесничества Алапаевского лесничества до восточной границы квартала 12 Асбестовского участка Асбестовского участкового лесничества Алапаевского лесничества, далее на юг по восточным границам кварталов 12, 15 Асбестовского участка Асбестовского участкового лесничества Алапаевского лесничества до юго-восточного угла квартала 15 Асбестовского участка Асбестовского участкового лесничества Алапаевского лесничества, далее на запад по южной границе квартала 15 Асбестовского участка Асбестовского участкового лесничества Алапаевского лесничества до юго-западного угла квартала 15 Асбестовского участка Асбестовского участкового лесничества Алапаевского лесничества, далее на юг по восточной границе квартала 51 урочища совхоз «Алапаевский» Западного участкового лесничества Алапаевского лесничества до юго-восточного угла квартала 51 урочища совхоз «Алапаевский» Западного участкового лесничества Алапаевского лесничества, далее на запад по южной границе квартала 51 урочища совхоз «Алапаевский» Западного участкового лесничества Алапаевского лесничества до северо-восточного угла квартала 56 урочища совхоз «Алапаевский» Западного

участкового лесничества Алапаевского лесничества, далее на юг по восточной границе квартала 56 урочища совхоз «Алапаевский» Западного участкового лесничества Алапаевского лесничества до юго-восточного угла квартала 56 урочища совхоз «Алапаевский» Западного участкового лесничества Алапаевского лесничества, далее на запад по южным границам кварталов 56, 55, 54, 53, 52 урочища совхоз «Алапаевский» Западного участкового лесничества Алапаевского лесничества до пересечения южной границы квартала 52 урочища совхоз «Алапаевский» Западного участкового лесничества Алапаевского лесничества с рекой Сусанка.

Западная граница: от пересечения южной границы квартала 52 Алапаевского лесничества Алапаевского сельского лесхоза с рекой Сусанка вверх по течению по середине реки Сусанка до линии, являющейся продолжением западной границы земельного участка государственного земельного запаса «Островная», далее на северо-запад по линии, являющейся продолжением западной границы земельного участка государственного земельного запаса «Островная», западной границе земельного участка государственного земельного запаса «Островная», западным границам кварталов 12, 9 Нейво-Шайтанского участка Нейво-Шайтанского участкового лесничества Алапаевского лесничества, западной границе земельного участка государственного земельного запаса «Островная» до северо-западного угла земельного участка государственного земельного запаса «Островная», далее на восток по северной границе земельного участка земель запаса «Островная» до северо-западного угла квартала 1 Нейво-Шайтанского лесничества Алапаевского лесхоза.

За исключением лесопарковых зон кварталов 126, 131–133 Западного участка Алапаевского участкового лесничества Алапаевского лесничества.

**Описание границ охотничьего угодья «Отрадново»**

Северная граница: от пересечения границы муниципального округа Верхотурский Свердловской области и Серовского муниципального округа Свердловской области с рекой Тура на юго-восток по границе муниципального округа Верхотурский Свердловской области и Серовского муниципального округа Свердловской области до пересечения с границей муниципального округа муниципальное образование Алапаевское Свердловской области и Серовского муниципального округа Свердловской области.

Восточная граница: от пересечения границы муниципального округа Верхотурский Свердловской области и Серовского муниципального округа Свердловской области с границей муниципального округа муниципальное образование Алапаевское Свердловской области и Серовского муниципального округа Свердловской области на юг по границе муниципального округа Верхотурский Свердловской области и муниципального округа муниципальное образование Алапаевское Свердловской области до юго-восточного угла квартала 170 Рогозинского лесничества Алапаевского лесничества.

Южная граница: от юго-восточного угла квартала 170 Рогозинского лесничества Алапаевского лесничества на запад по границе муниципального округа Верхотурский Свердловской области и муниципального округа муниципальное образование Алапаевское Свердловской области до юго-западного угла квартала 210 Рогозинского лесничества Алапаевского лесничества.

Западная граница: от юго-западного угла квартала 210 Рогозинского лесничества Алапаевского лесничества на север по западным границам кварталов 210, 201, 188, 158, 128, 99, 67 Рогозинского лесничества Алапаевского лесничества до пересечения с автомобильной лесной дорогой, далее на север по автомобильной лесной дороге до пересечения с автомобильной дорогой Отрадново – Дерябино, далее на север по автомобильной дороге Отрадново – Дерябино до деревни Новосёлова, далее от деревни Новосёлова на север вниз по течению по середине реки Литовская до устья реки Литовская, далее на северо-запад вверх по течению по середине реки Тура до пересечения с границей муниципального округа Верхотурский Свердловской области и Серовского муниципального округа Свердловской области.

За исключением земель, непригодных для осуществления видов деятельности в сфере охотничьего хозяйства, в том числе земель населенных пунктов (деревня Матюшина), в следующих границах:

| | |
|---|---|
| 58.6727691 | 62.0397357 |
| 58.6714503 | 62.0417856 |
| 58.6686858 | 62.0462878 |
| 58.6690217 | 62.0478697 |
| 58.6705158 | 62.047149 |
| 58.6727107 | 62.0437793 |
| 58.6732704 | 62.0407372 |
| 58.6727691 | 62.0397357 |

**Описание границ охотничьего угодья «Охотник»**

Северная граница: от северо-западного угла квартала 27 Висимо-Уткинского участка Висимского участкового лесничества Нижнетагильского лесничества на восток по северным границам кварталов 27–32 Висимо-Уткинского участка Висимского участкового лесничества Нижнетагильского лесничества, по северным границам кварталов 36, 37 Красноуральского участка Красноуральского участкового лесничества Нижнетагильского лесничества до северо-восточного угла квартала 37 Красноуральского участка Красноуральского участкового лесничества Нижнетагильского лесничества.

Восточная граница: от северо-восточного угла квартала 37 Красноуральского участка Красноуральского участкового лесничества Нижнетагильского лесничества на юг по восточным границам кварталов 37, 48 Красноуральского участка Красноуральского участкового лесничества Нижнетагильского лесничества, восточной границе квартала 1 Висимского участка Висимского участкового лесничества Нижнетагильского лесничества до юго-восточного угла квартала 1 Висимского участка Висимского участкового лесничества Нижнетагильского лесничества, далее на запад по южной границе квартала 1 Висимского участка Висимского участкового лесничества Нижнетагильского лесничества до юго-западного угла квартала 1 Висимского участка Висимского участкового лесничества Нижнетагильского лесничества, далее на юг по восточным границам кварталов 52, 58 Висимо-Уткинского участка Висимского участкового лесничества Нижнетагильского лесничества до юго-восточного угла квартала 58 Висимо-Уткинского участка Висимского участкового лесничества Нижнетагильского лесничества, далее на запад по южной границе квартала 58 Висимо-Уткинского участка Висимского участкового лесничества Нижнетагильского лесничества до юго-западного угла квартала 58 Висимо-Уткинского участка Висимского участкового лесничества Нижнетагильского лесничества, далее на юг по восточным границам кварталов 63, 69, 75 Висимо-Уткинского участка Висимского участкового лесничества Нижнетагильского лесничества до юго-восточного угла квартала 75 Висимо-Уткинского участка Висимского участкового лесничества Нижнетагильского лесничества, далее на запад по южным границам кварталов 75, 74 Висимо-Уткинского участка Висимского участкового лесничества Нижнетагильского лесничества до юго-западного угла квартала 74 Висимо-Уткинского участка Висимского участкового лесничества Нижнетагильского лесничества, далее на юг по восточной границе квартала 81 Висимо-Уткинского участка Висимского участкового лесничества Нижнетагильского лесничества до пересечения с рекой Межевая Утка.

Южная граница: от пересечения восточной границы квартала 81 Висимо-Уткинского участка Висимского участкового лесничества Нижнетагильского лесничества на запад вниз по течению по середине реки Межевая Утка до поселка Таны.

Западная граница: от поселка Таны на северо-запад по автомобильной дороге Таны – Северка до пересечения с северной границей квартала 7 Усть-Уткинского участка Усть-Уткинского участкового лесничества Нижнетагильского лесничества, далее на восток по северным границам кварталов 7–9 Усть-Уткинского участка Усть-Уткинского участкового

лесничества Нижнетагильского лесничества до западной границы квартала 10 Усть-Уткинского участка Усть-Уткинского участкового лесничества Нижнетагильского лесничества, далее на север по западной границе квартала 10 Усть-Уткинского участка Усть-Уткинского участкового лесничества Нижнетагильского лесничества, западным границам кварталов 46, 39, 33, 27 Висимо-Уткинского участка Висимского участкового лесничества Нижнетагильского лесничества до северо-западного угла квартала 27 Висимо-Уткинского участка Висимского участкового лесничества Нижнетагильского лесничества.

За исключением лесопарковых зон кварталов 52, 62, 63 Усть-Уткинского участка Усть-Уткинского участкового лесничества Нижне-Тагильского лесничества, 81 Висимо-Укинского участка Висимского участкового лесничества Нижне-Тагильского лесничества.

**Описание границ охотничьего угодья «Охотпост»**

Северная граница: от северо-западного угла квартала 112 Чешского участка Чешского участкового лесничества Таборинского лесничества на восток по северным границам кварталов 112–115 Чешского участка Чешского участкового лесничества Таборинского лесничества до северо-восточного угла квартала 115 Чешского участка Чешского участкового лесничества Таборинского лесничества.

Восточная граница: от северо-восточного угла квартала 115 Чешского участка Чешского участкового лесничества Таборинского лесничества на юг по восточным границам кварталов 115, 139 Чешского участка Чешского участкового лесничества Таборинского лесничества до пересечения с северной границей квартала 170 Чешского участка Чешского участкового лесничества Таборинского лесничества, далее на восток по северным границам кварталов 170–172 Чешского участка Чешского участкового лесничества Таборинского лесничества до северо-восточного угла квартала 172 Чешского участка Чешского участкового лесничества Таборинского лесничества, далее на юг по восточной границе квартала 172 Чешского участка Чешского участкового лесничества Таборинского лесничества, по восточной границе кварталов 1, 5 Озерского участка Озерского участкового лесничества Таборинского лесничества до пересечения с северной границей квартала 20 Озерского участка Озерского участкового лесничества Таборинского лесничества, далее по северной границе квартала 20 Озерского участка Озерского участкового лесничества Таборинского лесничества до северо-восточного угла квартала 20 Озерского участка Озерского участкового лесничества Таборинского лесничества, далее по восточной границе квартала 20 Озерского участка Озерского участкового лесничества Таборинского лесничества до юго-восточного угла квартала 20 Озерского участка Озерского участкового лесничества Таборинского лесничества.

Южная граница: от юго-восточного угла квартала 20 Озерского участка Озерского участкового лесничества Таборинского лесничества на запад по южной границе кварталов 20, 19 Озерского участка Озерского участкового лесничества Таборинского лесничества до юго-западного угла квартала 19 Озерского участка Озерского участкового лесничества Таборинского лесничества, далее на запад по южной границе квартала 232 Чешского участка Чешского участкового лесничества Таборинского лесничества до юго-западного угла квартала 232 Чешского участка Чешского участкового лесничества Таборинского лесничества.

Западная граница: от юго-западного угла квартала 232 Чешского участка Чешского участкового лесничества Таборинского лесничества на север по западным границам кварталов 232, 219 Чешского участка Чешского участкового лесничества Таборинского лесничества до северо-западного угла квартала 219 Чешского участка Чешского участкового лесничества Таборинского лесничества, далее на запад по южным границам кварталов 169, 168, 167, 166 Чешского участка Чешского участкового лесничества Таборинского лесничества до юго-западного угла квартала 166 Чешского участка Чешского участкового лесничества Таборинского лесничества, далее на север по западным границам кварталов 166, 135, 112 Чешского участка Чешского участкового лесничества Таборинского лесничества до северо-

западного угла квартала 112 Чешского участка Чешского участкового лесничества Таборинского лесничества.

**Описание границ охотничьего угодья «Охотхозяйство Артинского лесхоза»**

Северная граница: от места пересечения автомобильной дороги Красноуфимск – Михайловск с автомобильной дорогой Арти – Большие Карзи на восток по автомобильной дороге Красноуфимск – Михайловск до места пересечения с восточной границей квартала 23 Поташкинского участка Поташкинского участкового лесничества Красноуфимского лесничества.

Восточная граница: от места пересечения автомобильной дороги Красноуфимск – Михайловск с восточной границей квартала 23 Поташкинского участка Поташкинского участкового лесничества Красноуфимского лесничества на юг по восточным границам кварталов 23, 29 Поташкинского участка Поташкинского участкового лесничества Красноуфимского лесничества до северо-западного угла квартала 37 Поташкинского участка Поташкинского участкового лесничества Красноуфимского лесничества, далее на восток по северным границам кварталов 37–40 Поташкинского участка Поташкинского участкового лесничества Красноуфимского лесничества до северо-восточного угла квартала 40 Поташкинского участка Поташкинского участкового лесничества Красноуфимского лесничества, далее на юг по восточной границе квартала 40 Поташкинского участка Поташкинского участкового лесничества Красноуфимского лесничества до северо-западного угла квартала 52 Поташкинского участка Поташкинского участкового лесничества Красноуфимского лесничества, далее на запад по северным границам кварталов 52, 53 Поташкинского участка Поташкинского участкового лесничества Красноуфимского лесничества до северо-восточного угла квартала 53 Поташкинского участка Поташкинского участкового лесничества Красноуфимского лесничества, далее на юг по восточным границам кварталов 53, 60 Поташкинского участка Поташкинского участкового лесничества Красноуфимского лесничества до юго-восточного угла квартала 60 Поташкинского участка Поташкинского участкового лесничества Красноуфимского лесничества, далее на восток по южным границам кварталов 60, 59, 58, 57 Поташкинского участка Поташкинского участкового лесничества Красноуфимского лесничества до северо-восточного угла квартала 7 урочища АОЗТ «Поташкинское» Поташкинского участкового лесничества Красноуфимского лесничества, далее на юг по восточной границе квартала 7 урочища АОЗТ «Поташкинское» Поташкинского участкового лесничества Красноуфимского лесничества, по восточной границе квартала 76 Поташкинского участка Поташкинского участкового лесничества Красноуфимского лесничества, восточной границе квартала 10 урочища АОЗТ «Поташкинское» Поташкинского участкового лесничества Красноуфимского лесничества, по восточной границе квартала 78 Поташкинского участка Поташкинского участкового лесничества Красноуфимского лесничества до северо-западного угла квартала 1 урочища Совхоз «Березовский» Поташкинского участкового лесничества Красноуфимского лесничества, далее на запад по северным границам кварталов 1, 2 урочища Совхоз «Березовский» Поташкинского участкового лесничества Красноуфимского лесничества до северо-восточного угла квартала 3 урочища Совхоз «Березовский» Поташкинского участкового лесничества Красноуфимского лесничества, далее на юг по восточным границам кварталов 3, 4 урочища Совхоз «Березовский» Поташкинского участкового лесничества Красноуфимского лесничества до места пересечения с автомобильной дорогой Арти – Нязепетровск.

Южная граница: от места пересечения восточной границы квартала 4 урочища Совхоз «Березовский» Поташкинского участкового лесничества Красноуфимского лесничества с автомобильной дорогой Арти – Нязепетровск на запад по автомобильной дороге Арти – Нязепетровск до пересечения с автомобильной дорогой Поташка – Сухановка, далее на юго-запад по автомобильной дороге Поташка – Сухановка через село Сухановка до границы между Свердловской областью и Республикой Башкортостан, далее на запад по границе между

Свердловской областью и Республикой Башкортостан до места пересечения с автомобильной дорогой Большая Ока – Ильчигулово.

Западная граница: от места пересечения автомобильной дороги Большая Ока – Ильчигулово с границей Республики Башкортостан на север по автомобильной дороге Большая Ока – Ильчигулово до села Ильчигулово, далее по автомобильной дороге через села Байбулда, Малые Карзи, Большие Карзи до пересечения с автомобильной дорогой Красноуфимск – Михайловск.

За исключением лесопарковых зон кварталов 18, 19, 33, 24–28, 33 Сажинского участка Сажинского участкового лесничества Красноуфимского лесничества, 61, 64, 68–74, 77–85 Поташкинского участка Поташкинского участкового лесничества Красноуфимского лесничества, 170, 171, 173, 176, 177, 182, 187 Артинского участка Аартинского участкового лесничества Красноуфимского лесничества.

За исключением земель, непригодных для осуществления видов деятельности в сфере охотничьего хозяйства, в том числе земель населенных пунктов (деревня Пантелейково, село Бараба, деревня Андрейково, село Свердловское, деревня Малые Карзи, деревня Байбулда, деревня Кургат, село Сухановка, деревня Берёзовка, село Поташка, деревня Сенная, село Старые Арти, деревня Артя-Шигири), в следующих границах:

| | |
|---|---|
| 1 | |
| 56.2741606 | 58.3359042 |
| 56.2756251 | 58.3410511 |
| 56.2738748 | 58.3446539 |
| 56.2784468 | 58.3541756 |
| 56.2799111 | 58.3553337 |
| 56.2861251 | 58.354819 |
| 56.2870178 | 58.3534679 |
| 56.2871249 | 58.3492861 |
| 56.289303 | 58.3481924 |
| 56.2899815 | 58.3436889 |
| 56.2915882 | 58.3424022 |
| 2 | |
| 56.2948002 | 58.3417368 |
| 56.2940054 | 58.3432968 |
| 56.2957647 | 58.3450198 |
| 56.2996164 | 58.3526909 |
| 56.3003013 | 58.3526454 |
| 3 | |
| 56.189590553717 | 58.3608874616429 |
| 56.1897436279729 | 58.3612630057408 |
| 56.1901958758983 | 58.362372724963 |
| 56.1906207069007 | 58.3633763833609 |
| 56.1911322332873 | 58.3645924544322 |
| 56.1912455920444 | 58.3648690828757 |
| 56.1915097427002 | 58.365499803545 |
| 56.191531285058 | 58.3655513777244 |
| 56.1917423258764 | 58.3660553932749 |
| 56.1926914841151 | 58.3683164652709 |
| 56.1929662696503 | 58.3689709333348 |
| 56.1976420430749 | 58.3663035728381 |
| 56.1982357156909 | 58.3676771105977 |
| 56.1988406276056 | 58.3690922534452 |
| 56.1989654890267 | 58.3694625470081 |
| 56.1992236130996 | 58.370094493543 |
| 56.1999193742253 | 58.3717856312339 |
| 56.2003725873347 | 58.3728876646472 |
| 56.200493828486 | 58.3732766736725 |

| | |
|---|---|
| 56.2009061701922 | 58.3745519746596 |
| 56.2010944008457 | 58.3751122648477 |
| 56.2012450870785 | 58.374970015584 |
| 56.2017799636113 | 58.3741654770586 |
| 56.2020775439871 | 58.3736942038526 |
| 56.2022589830194 | 58.3733689937595 |
| 56.2024276493776 | 58.372976334982 |
| 56.2025713048864 | 58.372673555988 |
| 56.2034865092788 | 58.3710171050167 |
| 56.2042290465522 | 58.3698166162215 |
| 56.2042887523343 | 58.369655913787 |
| 56.2046285560554 | 58.3691862718784 |
| 56.2050409526537 | 58.3686583288143 |
| 56.2057765032635 | 58.3677910054347 |
| 56.2059408951528 | 58.3675739757345 |
| 56.2067417308078 | 58.3666134982204 |
| 56.2066883765927 | 58.3660001940558 |
| 56.206677195501 | 58.3658717539253 |
| 56.2066716607611 | 58.3658083372544 |
| 56.2065787873794 | 58.3647408398463 |
| 56.2064832365427 | 58.3636423606206 |
| 56.2064393560306 | 58.3631385607609 |
| 56.2060971121412 | 58.362295410946 |
| 56.2058231204728 | 58.3616028605462 |
| 56.2058237246811 | 58.3616010612328 |
| 56.2057159421488 | 58.3613319897674 |
| 56.2052967938158 | 58.3590563422428 |
| 56.2052812677331 | 58.3590573480481 |
| 56.2048758534504 | 58.3567709917762 |
| 56.2037954267808 | 58.3550335449432 |
| 56.2032600135412 | 58.3541716558039 |
| 56.2031767940573 | 58.3540377086719 |
| 56.2027517816628 | 58.3533403357953 |
| 56.2026312145174 | 58.3531424552699 |
| 56.2025959266753 | 58.3530845510374 |
| 56.2025483441811 | 58.3530078524983 |
| 56.2024972729561 | 58.3529256681651 |
| 56.2022374066715 | 58.3525068917922 |
| 56.2021364659727 | 58.3523777634689 |
| 56.2022207838477 | 58.3521859815551 |
| 56.2022745250627 | 58.3520635534573 |
| 56.2023468189761 | 58.3518988906176 |
| 56.202349570379 | 58.3520665211704 |
| 56.2023921320101 | 58.3523139318986 |
| 56.2024225113495 | 58.3522760093147 |
| 56.2023855089633 | 58.3520605817854 |
| 56.2023852534493 | 58.3518130737878 |
| 56.2024171098665 | 58.3517388277739 |
| 56.2025745888891 | 58.3513802449628 |
| 56.202763405596 | 58.3510339706909 |
| 56.2031948293224 | 58.3502425036806 |
| 56.2028981854272 | 58.3496321494881 |
| 56.202599620576 | 58.350116717939 |
| 56.2023785649732 | 58.3494574239266 |
| 56.202414406534 | 58.349228944346 |
| 56.2024409953833 | 58.3490592087738 |
| 56.2026442654073 | 58.3486866617532 |
| 56.2027387160638 | 58.348513596718 |
| 56.2030339756595 | 58.3484093089488 |
| 56.2030424994853 | 58.3484086090839 |

| | |
|---|---|
| 56.2033810918556 | 58.3483787849787 |
| 56.203580586196 | 58.348704496347 |
| 56.2038239162438 | 58.3491347911182 |
| 56.2039329861491 | 58.3491036939286 |
| 56.2042039202984 | 58.3490267524199 |
| 56.2047275881002 | 58.3488818909818 |
| 56.2051567268691 | 58.3486498361237 |
| 56.2049270414755 | 58.347866637747 |
| 56.2046941569836 | 58.3470732764804 |
| 56.2045497595151 | 58.3467046712689 |
| 56.2044481868803 | 58.346445365825 |
| 56.2043662265099 | 58.3460383806427 |
| 56.2046390422072 | 58.345674477126 |
| 56.204790840457 | 58.3454719377373 |
| 56.2045749358957 | 58.3442175814805 |
| 56.2044934120099 | 58.3436474918156 |
| 56.2044845599502 | 58.3435853571181 |
| 56.204479290832 | 58.3435485256743 |
| 56.2045331480699 | 58.3435522569578 |
| 56.2046242260309 | 58.3435583636068 |
| 56.2056678958771 | 58.3436286768165 |
| 56.2057836088304 | 58.3436364290915 |
| 56.2058246065919 | 58.3436391202636 |
| 56.205906514566 | 58.343644667672 |
| 56.2060324075415 | 58.3436350458873 |
| 56.2061472694587 | 58.34364622043 |
| 56.2064847310671 | 58.3438534721124 |
| 56.2066754337796 | 58.3440424264735 |
| 56.2069624497145 | 58.3442393538431 |
| 56.2071522924213 | 58.3443790339203 |
| 56.2072702992795 | 58.3444488969155 |
| 56.2073464631365 | 58.3444938647109 |
| 56.2073552059775 | 58.3445155562915 |
| 56.2078083988578 | 58.3456440790858 |
| 56.2097296667641 | 58.3461446924588 |
| 56.2098276943374 | 58.3453450970415 |
| 56.2097480348912 | 58.344525504528 |
| 56.20971984513 | 58.3442426507575 |
| 56.2097210464951 | 58.3442425490455 |
| 56.2097148633697 | 58.344178514298 |
| 56.2097135980451 | 58.3441786027353 |
| 56.2095663373552 | 58.3426589379296 |
| 56.2095267918419 | 58.3422345475822 |
| 56.2095274076218 | 58.34220215962 |
| 4 | |
| 56.1714907492194 | 58.398371105651 |
| 56.1714645841943 | 58.3985845172347 |
| 56.1713368806393 | 58.3997162918415 |
| 56.171305499733 | 58.3999829887773 |
| 56.1712868355496 | 58.4001122782904 |
| 56.1712549140678 | 58.4002981689971 |
| 56.1712006936585 | 58.4005766322279 |
| 56.1711715398824 | 58.4007343871669 |
| 56.1711300983617 | 58.4009406505539 |
| 56.1710901633288 | 58.4011453997897 |
| 56.1710765938866 | 58.4012055561866 |
| 56.1723201132366 | 58.4021399291504 |
| 56.1725377835524 | 58.4023033757436 |
| 56.1725451346387 | 58.402309018497 |
| 56.1735938629522 | 58.4030853047541 |

| | |
|---|---|
| 56.1735923821288 | 58.4030955126238 |
| 56.1752113312585 | 58.4043113589059 |
| 56.1770459202103 | 58.4061403327111 |
| 56.1773421559923 | 58.4059371596872 |
| 56.1777481605953 | 58.4057747029673 |
| 56.1779159234803 | 58.4057048842649 |
| 56.178350958507 | 58.4055234662519 |
| 56.1783579428255 | 58.4056568332157 |
| 56.1783755628341 | 58.4059685032047 |
| 56.1783922843171 | 58.4062802118715 |
| 56.1784048747203 | 58.4065515144832 |
| 56.1783834520387 | 58.406764362778 |
| 56.1783538462367 | 58.4069427752248 |
| 56.1782985512371 | 58.4070672084056 |
| 56.1784625981994 | 58.4070286344665 |
| 56.1784561191809 | 58.4068520857152 |
| 56.1784502252017 | 58.4066519996875 |
| 56.1784313686885 | 58.4064228358277 |
| 56.1784180220912 | 58.4061892495049 |
| 56.1784031655768 | 58.4059367248012 |
| 56.1783869960347 | 58.4056800693103 |
| 56.1783776681928 | 58.4055123392541 |
| 56.1790261129843 | 58.4052420706546 |
| 56.1803902619725 | 58.4046799452206 |
| 56.1803387147056 | 58.4027252163674 |
| 56.1803486566006 | 58.4021031319576 |
| 56.180387855612 | 58.4014860737149 |
| 56.1806441264939 | 58.4014119529461 |
| 56.181072991846 | 58.4012937096161 |
| 56.1814613552244 | 58.4011963662151 |
| 56.1816041366544 | 58.4011259812498 |
| 56.1817183600471 | 58.4010695441223 |
| 56.1832089622648 | 58.4004331902294 |
| 56.1843940677207 | 58.3999113730024 |
| 56.1850446459563 | 58.3996268605649 |
| 56.1857720246623 | 58.3993087584116 |
| 56.186134899519 | 58.3991391872298 |
| 56.1862465721639 | 58.3990868737183 |
| 56.1862002977033 | 58.3987630043106 |
| 56.1861647202872 | 58.3985137374311 |
| 56.1861314302701 | 58.3980995921956 |
| 56.1860055277032 | 58.3971209939378 |
| 56.1859796621734 | 58.3969197957204 |
| 56.1859510706424 | 58.3961576633973 |
| 56.1874604 | 58.3946943 |
| 56.1874724472501 | 58.3926067736776 |
| 56.1874797945551 | 58.3926036942277 |
| 56.1876518736625 | 58.3925682459324 |
| 56.1876662948003 | 58.3925652078496 |
| 56.1877485212701 | 58.3925813142771 |
| 56.1878397531392 | 58.3925991265371 |
| 56.1879247573735 | 58.3926080256537 |
| 56.1880101207 | 58.392616909322 |
| 56.1880851628529 | 58.3926800401721 |
| 56.1881562835634 | 58.3927990755567 |
| 56.1881832536267 | 58.3928275522877 |
| 56.1882676183318 | 58.3929160554823 |
| 56.1883730978076 | 58.3929446915654 |
| 56.1884655238279 | 58.3929242761504 |
| 56.188623149532 | 58.3929229574041 |

| | |
|---|---|
| 56.1887557163304 | 58.3928950120491 |
| 56.1888611681096 | 58.3926937779154 |
| 56.1889386896757 | 58.3925934604369 |
| 56.1889797256365 | 58.3925991009266 |
| 56.1889991620188 | 58.3926016456401 |
| 56.1890277588408 | 58.3926308581394 |
| 56.189056988387 | 58.3926603655745 |
| 56.1890800742827 | 58.3927676214383 |
| 56.1890612550748 | 58.3930925423653 |
| 56.1890274456307 | 58.3933378871893 |
| 56.1889551992516 | 58.3934766370873 |
| 56.1889446866304 | 58.3936104707919 |
| 56.188965023505 | 58.3938277072269 |
| 56.188967955624 | 58.3938588319145 |
| 56.1889923345641 | 58.3940626852488 |
| 56.189035926497 | 58.3944267992299 |
| 56.1890759780523 | 58.3945333253207 |
| 56.1891246056614 | 58.3945893837675 |
| 56.1891850657337 | 58.3946033718629 |
| 56.1891922346752 | 58.394602096564 |
| 56.1892837209039 | 58.3945852691053 |
| 56.1893515024146 | 58.3944752252652 |
| 56.1893609098027 | 58.3944599998276 |
| 56.1894961276188 | 58.39428793055 |
| 56.1896810502636 | 58.3940109426715 |
| 56.1897160125388 | 58.393972224272 |
| 56.1898499286616 | 58.3938237270983 |
| 56.1898956769471 | 58.3938056465685 |
| 56.1899684095326 | 58.393776898745 |
| 56.1899941661966 | 58.3937952809605 |
| 56.1900308911391 | 58.3938210840758 |
| 56.190107243135 | 58.3938680548063 |
| 56.1903101291259 | 58.3940200834852 |
| 56.1904091069209 | 58.3941266513641 |
| 56.190424860028 | 58.3942699905885 |
| 56.1904445946738 | 58.3943551645849 |
| 56.1904802952062 | 58.3944319183969 |
| 56.1905001808455 | 58.3944747183183 |
| 56.1905169104701 | 58.3944897849186 |
| 56.1905470969025 | 58.3945169983395 |
| 56.1905715729061 | 58.3946074457199 |
| 56.1905728869395 | 58.394658617172 |
| 56.1905743826546 | 58.3947099418966 |
| 56.1905528897326 | 58.3948355546593 |
| 56.1905001050404 | 58.394931906897 |
| 56.1904390112884 | 58.394984638022 |
| 56.1903897093121 | 58.3951465660352 |
| 56.1903886794483 | 58.3951501544406 |
| 56.1904003812056 | 58.3952190819985 |
| 56.1904045050677 | 58.3952251870987 |
| 56.1904106427405 | 58.3952341051825 |
| 56.1904130264216 | 58.3952377077093 |
| 56.1904902658128 | 58.3953510142692 |
| 56.1905634830533 | 58.395392001937 |
| 56.1905828166787 | 58.3953935860076 |
| 56.190609881599 | 58.3953956427071 |
| 56.1906193501776 | 58.3953916909855 |
| 56.1906621404811 | 58.3953740614856 |
| 56.1906777158108 | 58.3953700079369 |
| 56.1906975894922 | 58.3953649638545 |

| | |
|---|---|
| 56.1910714217952 | 58.3952762146275 |
| 56.1914790978474 | 58.3951792402102 |
| 56.1930865613127 | 58.3948200321787 |
| 56.1930733991145 | 58.3955143170602 |
| 56.1930557943334 | 58.3964475499526 |
| 56.1930510650051 | 58.3966916661562 |
| 56.1930202044519 | 58.3966946048839 |
| 56.1919008588713 | 58.3968062328836 |
| 56.1919035037085 | 58.3968360837119 |
| 56.191913524312 | 58.3969472949955 |
| 56.1919163680394 | 58.3969785871881 |
| 56.1919503427411 | 58.3973563557012 |
| 56.1920701950528 | 58.3986891427525 |
| 56.1921867665177 | 58.3999858308825 |
| 56.1921904437173 | 58.4000257871797 |
| 56.1931843173135 | 58.4009180089254 |
| 56.1945096737017 | 58.4021295578444 |
| 56.194870126366 | 58.4024788586465 |
| 56.1981577191512 | 58.4055686283432 |
| 56.1985492736313 | 58.4059339034656 |
| 56.1987368199469 | 58.4061089200926 |
| 56.1988053797275 | 58.4051854585529 |
| 56.1988178090252 | 58.4041013355411 |
| 56.1988303185875 | 58.4030172081627 |
| 56.1990790914638 | 58.4004336210322 |
| 56.1992931960185 | 58.3982106508443 |
| 56.1993258584905 | 58.3978719992179 |
| 56.1992955667062 | 58.3982132881486 |
| 56.1991146826582 | 58.4002533996225 |
| 56.1992684986335 | 58.4004849461634 |
| 56.1993266161444 | 58.4005725232206 |
| 56.1996839278144 | 58.4010362301986 |
| 56.1998857479896 | 58.4013380720465 |
| 56.199971116123 | 58.4014349561354 |
| 56.2000816546531 | 58.4015602482038 |
| 56.2001479751704 | 58.4016500549045 |
| 56.2002024936807 | 58.4017237713736 |
| 56.2004975070269 | 58.4019684484333 |
| 56.200668398943 | 58.4021739791427 |
| 56.2009829233939 | 58.4023999394795 |
| 56.2010621692719 | 58.4024621241759 |
| 56.2011328841164 | 58.4025177460065 |
| 56.2011922480253 | 58.4028877531303 |
| 56.2015689185215 | 58.4038750244904 |
| 56.2017251865716 | 58.4042845556896 |
| 56.2017339766109 | 58.4043038383407 |
| 56.2017453531973 | 58.4043284889951 |
| 56.2018723851084 | 58.4046066564484 |
| 56.2019497630176 | 58.4047648065051 |
| 56.2020018745012 | 58.4049480493294 |
| 56.2020296437355 | 58.4051178321018 |
| 56.2020660031943 | 58.4054269577702 |
| 56.2021329283704 | 58.4059204120626 |
| 56.2023749679591 | 58.4076612012072 |
| 56.2028226182125 | 58.4075840508394 |
| 56.2029172568041 | 58.4075677575396 |
| 56.2035470171517 | 58.4074594517068 |
| 56.2035604044017 | 58.4070540740695 |
| 56.2036205170944 | 58.4064202830781 |
| 56.2036438111601 | 58.4060508999108 |

| | |
|---|---|
| 56.2037411271608 | 58.4051890982003 |
| 56.2037667608935 | 58.4049013156385 |
| 56.2038443468627 | 58.4041032019047 |
| 56.2038776563032 | 58.4035353324233 |
| 56.2038860573111 | 58.4034579426179 |
| 56.204027418054 | 58.4034831466112 |
| 56.2041317405757 | 58.4035532879729 |
| 56.2042704084899 | 58.403781014365 |
| 56.2043763047613 | 58.4039693751621 |
| 56.2044389653159 | 58.4040340517819 |
| 56.2045619558916 | 58.404096304753 |
| 56.2047954546607 | 58.4042885478286 |
| 56.2049728262155 | 58.4043940791301 |
| 56.2052172695967 | 58.4045043124495 |
| 56.205420283718 | 58.4045388055383 |
| 56.2055702463364 | 58.404474687206 |
| 56.2059021099086 | 58.4041410540019 |
| 56.206002446098 | 58.4039117768418 |
| 56.2060844848443 | 58.4037250229698 |
| 56.2063403250514 | 58.4036252582086 |
| 56.2063852853938 | 58.4036423480118 |
| 56.2072156635145 | 58.4039959659383 |
| 56.207457804483 | 58.4041424025206 |
| 56.2076543946615 | 58.4042611381566 |
| 56.2078961058796 | 58.4045237977348 |
| 56.208015687305 | 58.4046538939937 |
| 56.2083367689972 | 58.4049950324966 |
| 56.2087990662883 | 58.4054113594217 |
| 56.2089574401417 | 58.4055541446796 |
| 56.2091258367419 | 58.4057076228548 |
| 56.2094780858015 | 58.406028588368 |
| 56.2094929528471 | 58.406045175972 |
| 56.2091505 | 58.4073972 |
| 56.2116446 | 58.4192848 |
| 56.2127100999904 | 58.4252979398695 |
| 56.2128393238866 | 58.4260339049997 |
| 56.2128404215338 | 58.4260334083592 |
| 56.2128499 | 58.4260869 |
| 56.2153174305012 | 58.4249078799605 |
| 56.2153388643693 | 58.424957202046 |
| 56.2185712 | 58.4335649 |
| 56.222049 | 58.4300136 |
| 56.2219487821303 | 58.4270326514521 |
| 56.2218957816504 | 58.4252412865735 |
| 56.2217342204766 | 58.4252095920035 |
| 56.2215945819687 | 58.4252056676082 |
| 56.2213464393662 | 58.4253319281554 |
| 56.2212446461809 | 58.4253507462101 |
| 56.2210137113474 | 58.4253510074982 |
| 56.2205100723307 | 58.4252420564339 |
| 56.2203667307719 | 58.4251613874253 |
| 56.2201821319725 | 58.4250102397058 |
| 56.2200658239049 | 58.4249478814931 |
| 56.2181899236199 | 58.4225294700665 |
| 56.2180714000576 | 58.4223570902192 |
| 56.2178626143148 | 58.4219996765193 |
| 56.2177529597621 | 58.4218307054985 |
| 56.2175810361363 | 58.4217033609027 |
| 56.2167343401909 | 58.420222094604 |
| 56.2166143848338 | 58.4199995224334 |

| | |
|---|---|
| 56.2163656276083 | 58.4194655427302 |
| 56.2162237365591 | 58.4191123312124 |
| 56.2158166089532 | 58.4177436437082 |
| 56.2158068654357 | 58.4176920859622 |
| 56.2156779 | 58.4161734 |
| 56.215678780022 | 58.4159671124816 |
| 56.2157238724807 | 58.4150873792619 |
| 56.2157270395572 | 58.4145185329106 |
| 56.2156880919344 | 58.413784290668 |
| 56.2156898 | 58.4133839 |
| 56.2153438 | 58.4105515 |
| 56.2128618 | 58.4011209 |
| 56.2107437 | 58.4020436 |
| 56.2103132470483 | 58.4029039682852 |
| 56.2102693248407 | 58.4029890929359 |
| 56.210092712632 | 58.4028327509721 |
| 56.2099852412396 | 58.4027217974249 |
| 56.2098124199165 | 58.402553368252 |
| 56.2096989904487 | 58.4025076251878 |
| 56.2096629392135 | 58.4024176246797 |
| 56.2096290097611 | 58.4023924865072 |
| 56.2095702217303 | 58.4024095141929 |
| 56.2092509375546 | 58.4025340980789 |
| 56.2091572254459 | 58.4025524622858 |
| 56.2089821605499 | 58.4025190341983 |
| 56.2087789286903 | 58.4025761031908 |
| 56.2087010284957 | 58.4025744483805 |
| 56.2086101714909 | 58.4025037239453 |
| 56.208479813014 | 58.4022997955984 |
| 56.2083547043688 | 58.4021797735078 |
| 56.2082795639206 | 58.4021829973234 |
| 56.2082254253457 | 58.4022455970132 |
| 56.2081710051356 | 58.4023949170281 |
| 56.2081056199211 | 58.402631415218 |
| 56.2080311200015 | 58.4027838517252 |
| 56.2079738725476 | 58.4029165300525 |
| 56.2078410720289 | 58.4029270600671 |
| 56.20773720134 | 58.4027964571047 |
| 56.2076436168202 | 58.4025210090635 |
| 56.2076142726806 | 58.4022332975885 |
| 56.2075627989654 | 58.4020981928517 |
| 56.2074591735167 | 58.4019725786372 |
| 56.2073208887583 | 58.401773833184 |
| 56.2071372501351 | 58.4014948421145 |
| 56.2070458517364 | 58.4012892525153 |
| 56.2069648990751 | 58.4011529990434 |
| 56.206774754115 | 58.4009924247469 |
| 56.20656138921 | 58.4007005355123 |
| 56.206419766742 | 58.4004537554369 |
| 56.2063609124684 | 58.4001695783789 |
| 56.2063011210043 | 58.3999094553213 |
| 56.206253813575 | 58.3997838488333 |
| 56.2060889410913 | 58.399605598878 |
| 56.205900237522 | 58.3994522259723 |
| 56.2058640588231 | 58.399453780606 |
| 56.2057849585834 | 58.3995775647418 |
| 56.2057129965014 | 58.3997179632492 |
| 56.2056641858786 | 58.3997825894963 |
| 56.2056078403879 | 58.3997874275695 |
| 56.2055348471723 | 58.3997496295827 |

| | |
|---|---|
| 56.2055260925303 | 58.399699402391 |
| 56.2055333680982 | 58.3996388170539 |
| 56.2055749582359 | 58.3994370339441 |
| 56.2055655304388 | 58.3993363934825 |
| 56.2054884611808 | 58.3991951476623 |
| 56.2054452251052 | 58.399071787038 |
| 56.2053690526276 | 58.3988968219407 |
| 56.2052669045184 | 58.3987879200615 |
| 56.2051726213565 | 58.398770217021 |
| 56.2050487950534 | 58.3988406466467 |
| 56.2049625291272 | 58.3988179254524 |
| 56.2049156680392 | 58.3987258255805 |
| 56.2048635516998 | 58.3986437822701 |
| 56.2047931222729 | 58.398596207692 |
| 56.2047157776115 | 58.3986428831894 |
| 56.2046555832156 | 58.3987563445127 |
| 56.2046391953307 | 58.3988340802863 |
| 56.2045296552623 | 58.3990797124355 |
| 56.2044509558556 | 58.3992133060766 |
| 56.2044127677786 | 58.3993738434638 |
| 56.2043863393293 | 58.3995001944312 |
| 56.2043652683235 | 58.3995299460367 |
| 56.2042796508698 | 58.3994615898408 |
| 56.2042598905514 | 58.3993876644927 |
| 56.2042307362297 | 58.3993165601722 |
| 56.2041849399344 | 58.3993041856421 |
| 56.2041169174517 | 58.3993359547599 |
| 56.2040452706968 | 58.3992981011794 |
| 56.2040220365714 | 58.399300388802 |
| 56.2040010446321 | 58.3993024189199 |
| 56.2039655480904 | 58.3993617973051 |
| 56.203883869725 | 58.3994808517069 |
| 56.2038075117245 | 58.3994938015634 |
| 56.2037571596189 | 58.3994429467842 |
| 56.2036576465415 | 58.3994304631068 |
| 56.2036070686405 | 58.3993626976605 |
| 56.2035303181268 | 58.3991444161391 |
| 56.2034952955294 | 58.3990374682645 |
| 56.2035020567702 | 58.3989383935989 |
| 56.2035551304751 | 58.3988903461993 |
| 56.2035862966162 | 58.3988093990432 |
| 56.2035840831764 | 58.3987445511653 |
| 56.2035254597125 | 58.3986797109776 |
| 56.2034101981993 | 58.398597806853 |
| 56.2033390029787 | 58.3985937769648 |
| 56.2033170007154 | 58.3985537912777 |
| 56.2033005098402 | 58.3983279264807 |
| 56.2033280507293 | 58.3981773582487 |
| 56.2033296831001 | 58.3980978421487 |
| 56.2033097627349 | 58.3980120012466 |
| 56.2032299988003 | 58.3978708821464 |
| 56.2031694521643 | 58.397863817289 |
| 56.2030557325782 | 58.3977965143741 |
| 56.202915802102 | 58.3976700705425 |
| 56.2027923210236 | 58.39747056564 |
| 56.2027230085169 | 58.3973049892376 |
| 56.2026420263709 | 58.3971735948342 |
| 56.2025755787121 | 58.3971282714611 |
| 56.2024949227958 | 58.397122073099 |
| 56.2023636560306 | 58.3971398067698 |

| | |
|---|---|
| 56.2022838677826 | 58.3971985119193 |
| 56.2022354513088 | 58.3973933223909 |
| 56.2022198421905 | 58.397630068735 |
| 56.2022092408648 | 58.397845006321 |
| 56.2021803166063 | 58.3978920148944 |
| 56.2021345825786 | 58.3978843131378 |
| 56.2020507191259 | 58.39783973812 |
| 56.2018809080694 | 58.3978903882502 |
| 56.2018520757318 | 58.397843446821 |
| 56.2018575217245 | 58.3977468498595 |
| 56.2019040828824 | 58.3976148057853 |
| 56.2019150743894 | 58.3975298946224 |
| 56.2018742733352 | 58.3972931597921 |
| 56.2018453137513 | 58.3972367169287 |
| 56.2016615492326 | 58.3971506776655 |
| 56.201581563843 | 58.397093852374 |
| 56.2015118064752 | 58.3969958187419 |
| 56.2014304672894 | 58.3969318009414 |
| 56.2011821540658 | 58.3969424856204 |
| 56.2010166071079 | 58.397009713408 |
| 56.2008955515891 | 58.397099197026 |
| 56.2007801443819 | 58.3974029107076 |
| 56.2007009048786 | 58.3975026791238 |
| 56.2005942068024 | 58.3975507753832 |
| 56.2005497870605 | 58.3975406007397 |
| 56.2005233965827 | 58.3974814709344 |
| 56.2005291378699 | 58.3974137079301 |
| 56.2005942878315 | 58.3972544419952 |
| 56.200597497262 | 58.3971988729869 |
| 56.2005548384469 | 58.3971188509838 |
| 56.2005017648477 | 58.397072793553 |
| 56.2003735732476 | 58.3970182053219 |
| 56.2002033124885 | 58.3970351989088 |
| 56.1999829619777 | 58.3970277602963 |
| 56.1998723513041 | 58.397085532145 |
| 56.1998038470637 | 58.3970812283944 |
| 56.1997530439741 | 58.3969967245747 |
| 56.1996733772132 | 58.3967689269616 |
| 56.1996288281978 | 58.3967490910621 |
| 56.1994262153428 | 58.3968590002956 |
| 56.1994341152394 | 58.3965362360673 |
| 56.1994345878946 | 58.3965178467238 |
| 56.1994520282237 | 58.3958071499566 |
| 56.1995433052242 | 58.3945734598282 |
| 56.1996333579325 | 58.3933565741153 |
| 56.2000660904108 | 58.392709812917 |
| 56.2004787419909 | 58.3920930691921 |
| 56.2006224549806 | 58.3918781953457 |
| 56.2008061490919 | 58.3916037457022 |
| 56.1999369451077 | 58.3911710770657 |
| 56.1907532581413 | 58.388599301663 |
| 56.190654526886 | 58.3885515359971 |
| 56.1897189272098 | 58.3880987197383 |
| 56.1892575441642 | 58.3880155726672 |
| 56.1892218374097 | 58.3874510497668 |
| 56.1892009197026 | 58.387118017143 |
| 56.1891914434331 | 58.3869678089713 |
| 56.1891188469763 | 58.3858185218616 |
| 56.1890296775997 | 58.3842733574094 |
| 56.1889606719427 | 58.3830791414045 |

| | |
|---|---|
| 56.1886885961884 | 58.3784964168705 |
| 56.18914187669 | 58.3784713881774 |
| 56.1905220186293 | 58.3784095913133 |
| 56.1900907712776 | 58.374906370575 |
| 56.1890156691437 | 58.3748879855717 |
| 56.1888387143052 | 58.3748947312094 |
| 56.1888101542498 | 58.3748354069413 |
| 56.188599505206 | 58.3743974107043 |
| 56.1882119293163 | 58.3738888468166 |
| 56.1881476884951 | 58.3725633412991 |
| 56.1881897323442 | 58.3724247450863 |
| 56.1881862136854 | 58.371470791019 |
| 56.1881847239333 | 58.3710700760615 |
| 56.1881811767991 | 58.3696654067237 |
| 56.1881809365249 | 58.369575048402 |
| 56.1881762349655 | 58.3677171354553 |
| 56.1881923501292 | 58.3669807532372 |
| 56.1881979841208 | 58.3667216422862 |
| 56.188262396433 | 58.3664583458425 |
| 56.1883615700542 | 58.3660103707568 |
| 56.1886000850819 | 58.3649248250772 |
| 56.1889884673375 | 58.363250193727 |
| 56.1894317779708 | 58.3615344531141 |
| 5 | |
| 56.1733195410036 | 58.3959181864653 |
| 56.1732737004254 | 58.3959539917584 |
| 56.172914266356 | 58.3962327189426 |
| 56.1723693481213 | 58.3966730267042 |
| 56.1719625525654 | 58.3970709960309 |
| 56.1717116801121 | 58.3975351972511 |
| 56.1715123719793 | 58.3981947423464 |
| 6 | |
| 56.1729143539763 | 58.3962325541543 |
| 56.1732737004254 | 58.3959539917584 |
| 7 | |
| 56.1534297271937 | 58.4329015329597 |
| 56.1533770947286 | 58.4332450930133 |
| 56.1533512736449 | 58.433413552663 |
| 56.1534863734322 | 58.4337089931196 |
| 56.1538094074741 | 58.4344524858239 |
| 56.1545668666109 | 58.4361955633817 |
| 56.1548465309665 | 58.4369483185031 |
| 56.1548663110663 | 58.4370047854098 |
| 56.1556802486871 | 58.4392174919566 |
| 56.1557826870752 | 58.4393926607336 |
| 56.1558760500437 | 58.4392092964962 |
| 56.1558136366933 | 58.4391002112457 |
| 56.1558937995895 | 58.4390136456149 |
| 56.155987230253 | 58.4387184179816 |
| 56.1560965169672 | 58.438419949709 |
| 56.1564063152085 | 58.437730824703 |
| 56.156674357749 | 58.4372700579822 |
| 56.1570533555079 | 58.4367285027695 |
| 56.1572496366395 | 58.4364819016962 |
| 56.1573477303854 | 58.4364272490915 |
| 56.1577414396344 | 58.4359394618533 |
| 56.1578019924639 | 58.4358646527572 |
| 56.1579096511296 | 58.4356758417072 |
| 56.1579772388558 | 58.4354726151429 |
| 56.1578923863106 | 58.4354544461533 |

| | |
|---|---|
| 56.1578564212457 | 58.4354036443567 |
| 56.1578554773532 | 58.4353314146028 |
| 56.1579530754697 | 58.4352045094176 |
| 56.1580406492787 | 58.4352315772836 |
| 56.1582750904558 | 58.4344343326722 |
| 56.1579166839148 | 58.4343103134573 |
| 56.1579639589607 | 58.4341475327389 |
| 56.1581455080812 | 58.4339287329886 |
| 56.1581310029635 | 58.4338155452432 |
| 56.1581422717434 | 58.4336813162692 |
| 56.1581677791457 | 58.4336261631091 |
| 56.1583370401887 | 58.4334637284737 |
| 56.1583850135582 | 58.4333406723191 |
| 56.158382085494 | 58.4331169020321 |
| 56.1583655810984 | 58.4329608219853 |
| 56.1583625196911 | 58.4327269170459 |
| 56.1583891018881 | 58.4325411803511 |
| 56.1585854931863 | 58.432310479383 |
| 56.1586419359481 | 58.4322443665147 |
| 56.1586138223792 | 58.4320181126489 |
| 56.1586906733729 | 58.4319876790311 |
| 56.1589612508414 | 58.4316946198429 |
| 56.1591061779993 | 58.4312930420272 |
| 56.1591298225004 | 58.4311574833798 |
| 56.1591286588485 | 58.4308013240665 |
| 56.1591210007018 | 58.4307515872367 |
| 56.15903092012 | 58.4304442397101 |
| 56.1589945724917 | 58.4300081161162 |
| 56.1589796963668 | 58.4297710028297 |
| 56.1589397101907 | 58.429461709927 |
| 56.1589282632264 | 58.4291642533397 |
| 56.1589528440678 | 58.4288606111912 |
| 56.1589797893161 | 58.4286413736152 |
| 56.1590171410472 | 58.4283732478178 |
| 56.1590333506972 | 58.4283010978366 |
| 56.1590524864861 | 58.4281097129723 |
| 56.1590390947871 | 58.4279106852605 |
| 56.1589814751306 | 58.4277569818572 |
| 56.1589286914834 | 58.4277048023451 |
| 56.1588687152036 | 58.4276794847456 |
| 56.1588035002614 | 58.4276519736851 |
| 56.1587213008709 | 58.4275828463039 |
| 56.1586738931181 | 58.4275433174973 |
| 56.1586142536477 | 58.4274273658154 |
| 56.1586070198308 | 58.4274032049779 |
| 56.1585965002116 | 58.4273682374531 |
| 56.1585927422969 | 58.4273556801115 |
| 56.1585922289156 | 58.4273165885827 |
| 56.1586525355254 | 58.4272097434927 |
| 56.1587299219033 | 58.4272064798994 |
| 56.1588174255515 | 58.4272417420606 |
| 56.1589073426266 | 58.427303461149 |
| 56.1590986539612 | 58.4272953933904 |
| 56.159254710244 | 58.4274344832193 |
| 56.1592554496302 | 58.4274907888631 |
| 56.1593977341553 | 58.4275729969215 |
| 56.1598972859439 | 58.4280203415281 |
| 56.1601118271145 | 58.4279617202989 |
| 56.1601110510802 | 58.4278547106797 |
| 56.1601101851779 | 58.4277477048516 |

| | |
|---|---|
| 56.1600907309607 | 58.4272580621391 |
| 56.160107260029 | 58.4261983701649 |
| 56.1601410212778 | 58.4256165016389 |
| 56.1601872105463 | 58.4251670653511 |
| 56.1602927324185 | 58.4247692065709 |
| 56.1613596466402 | 58.4243027172833 |
| 56.161606226877 | 58.4241942664484 |
| 56.161783505567 | 58.4241164301545 |
| 56.1623577904081 | 58.4245763756353 |
| 56.1624532920875 | 58.4246528288716 |
| 56.1628138506911 | 58.4251173092402 |
| 56.1628954458875 | 58.4252223621023 |
| 56.1632383310215 | 58.426098739703 |
| 56.163396767688 | 58.4263847133632 |
| 56.1634565675711 | 58.4264922999964 |
| 56.1637437809548 | 58.4267348519733 |
| 56.1638395200544 | 58.4268158106914 |
| 56.1639665999266 | 58.4270329262563 |
| 56.1640937734245 | 58.4272503612548 |
| 56.1641839583332 | 58.4271956866025 |
| 56.1642816272868 | 58.4271363494353 |
| 56.1644970823809 | 58.4273183490722 |
| 56.1646989238396 | 58.4273734246499 |
| 56.1647108620556 | 58.4274685463142 |
| 56.1647460784703 | 58.4277494292884 |
| 56.1647517997705 | 58.4277952298372 |
| 56.1653164073023 | 58.4284292172364 |
| 56.1656156519686 | 58.4286922165401 |
| 56.166449025357 | 58.4290602179295 |
| 56.166925011745 | 58.429170083494 |
| 56.1669567266337 | 58.4291774408954 |
| 56.1669583026396 | 58.4288524875216 |
| 56.1670336048065 | 58.4132434159504 |
| 56.1670351373474 | 58.4127827430713 |
| 56.1670381393201 | 58.4123042980657 |
| 56.1669370030625 | 58.4125352846754 |
| 56.1670381350552 | 58.4123039762565 |
| 56.1675834727595 | 58.4110579814909 |
| 56.1686908906395 | 58.4081116263676 |
| 56.1697252879659 | 58.405636751818 |
| 56.1704196543286 | 58.4037691396061 |
| 56.1707202858999 | 58.4026895738156 |
| 56.1707181913825 | 58.4023842255061 |
| 56.1709866831219 | 58.4011385651546 |
| 8 | |
| 56.1618379431672 | 58.4032791594327 |
| 56.1616342613807 | 58.4043071581064 |
| 56.1611237826679 | 58.4057577696154 |
| 56.1606039514017 | 58.4067359765955 |
| 56.1605317719696 | 58.4070429674057 |
| 56.1599166502873 | 58.4076377634861 |
| 56.1599512057833 | 58.4078249405227 |
| 56.160114317769 | 58.4087097336349 |
| 56.1602666227912 | 58.4093628802275 |
| 56.1603018643214 | 58.4095139745314 |
| 56.1598290057151 | 58.4106361029801 |
| 56.1595456327156 | 58.4113084506707 |
| 56.1593491385832 | 58.4118333497822 |
| 56.1588251576229 | 58.4132273667533 |
| 56.1584728772757 | 58.4141644882503 |

| | |
|---|---|
| 56.1575845208562 | 58.4162227297899 |
| 56.157014669349 | 58.417371182051 |
| 56.1559876655445 | 58.4198450811345 |
| 56.1552421674324 | 58.4205299384579 |
| 9 | |
| 56.3694515265893 | 58.5441144583543 |
| 56.3687128539983 | 58.550508637782 |
| 56.3684763123364 | 58.5505420429206 |
| 56.3656593124694 | 58.5509383040698 |
| 56.3656300049517 | 58.5510401116257 |
| 56.3654608830395 | 58.5516277103519 |
| 56.3655148750081 | 58.5521858373168 |
| 56.3655415499035 | 58.5524607064537 |
| 56.3654362873498 | 58.5537552425355 |
| 56.3653585761089 | 58.5536497023525 |
| 56.3651076557109 | 58.5532957525972 |
| 56.3649754823693 | 58.5532099882301 |
| 56.3645328087596 | 58.5533182864243 |
| 56.3644198198571 | 58.5531699549715 |
| 56.3643176003882 | 58.5530357661467 |
| 56.3642943856172 | 58.5530844138022 |
| 56.364051887179 | 58.5535915203525 |
| 56.3636908804463 | 58.5542744681847 |
| 56.3628748914621 | 58.5558181164202 |
| 56.362212216013 | 58.5570717230403 |
| 56.3615137859118 | 58.5580721550924 |
| 56.3614480132621 | 58.5581596749752 |
| 56.3613929278008 | 58.5582545439159 |
| 56.3611245953682 | 58.5561932305699 |
| 56.3600532719366 | 58.5568012898287 |
| 56.3597677751302 | 58.5569613114734 |
| 56.3595187849257 | 58.5571022671891 |
| 56.3594788176637 | 58.5571248637987 |
| 56.3603982852927 | 58.5628977299463 |
| 56.3605166909155 | 58.5636408232386 |
| 56.3605493313967 | 58.5638460170474 |
| 56.3605539918014 | 58.5638751225387 |
| 56.3605509242362 | 58.5639713545928 |
| 56.3600112157188 | 58.564152865583 |
| 56.3599833310166 | 58.5639097891381 |
| 56.3597204997695 | 58.5639907246919 |
| 56.3597315137166 | 58.5640852741082 |
| 56.3597272412042 | 58.5640885145957 |
| 56.3591646955257 | 58.5643205808578 |
| 56.3591650813558 | 58.5643527640414 |
| 56.3587179477002 | 58.5645243517339 |
| 56.3587274367376 | 58.5647165223851 |
| 56.3585227024469 | 58.564803603665 |
| 56.3582356071028 | 58.5648835317815 |
| 56.3580166869096 | 58.5649111366258 |
| 56.3578643292128 | 58.5649167375367 |
| 56.3560750804228 | 58.5649816171701 |
| 56.3559660785442 | 58.5671976366518 |
| 56.3564990889361 | 58.5671991084076 |
| 56.3564931812329 | 58.5663753485349 |
| 56.3574108656471 | 58.5664121830106 |
| 56.3574195950031 | 58.5672015531191 |
| 56.3575892696582 | 58.567201922609 |
| 56.3575917676606 | 58.5674107006681 |
| 56.3574219966403 | 58.5674172910689 |

| | |
|---|---|
| 56.3574244810858 | 58.5676399829012 |
| 56.3574249871224 | 58.5676897953505 |
| 56.3565023244883 | 58.5676497258298 |
| 56.3565008698088 | 58.5674530473634 |
| 56.3559524132241 | 58.5674743363438 |
| 56.3559456888841 | 58.5676104977922 |
| 56.3557530200732 | 58.5676026059746 |
| 56.3557569655135 | 58.567481922693 |
| 56.3556218489249 | 58.5674871672199 |
| 56.3536118475667 | 58.5672089481674 |
| 56.3536237223135 | 58.5680439005354 |
| 56.3536806380465 | 58.5724640166241 |
| 56.353699299462 | 58.5745804645485 |
| 56.3537110979634 | 58.57557169914 |
| 56.353717408183 | 58.5765114138715 |
| 10 | |
| 56.3708242166758 | 58.5683555523726 |
| 56.3708195293148 | 58.5682790177645 |
| 56.3708173472063 | 58.5682435390641 |
| 11 | |
| 56.3709217472621 | 58.5699406448943 |
| 56.370870264024 | 58.5691045846903 |
| 12 | |
| 56.3709217472621 | 58.5699406448943 |
| 56.3710683884021 | 58.5727008175877 |
| 56.371328476644 | 58.5756477740971 |
| 13 | |
| 56.3655743119867 | 58.57738198562 |
| 56.3653999215456 | 58.5769247003225 |
| 56.365140979596 | 58.5762454782488 |
| 56.3651143687044 | 58.5761754643018 |
| 56.3642968220035 | 58.5740314945976 |
| 56.3649277224317 | 58.5710332635096 |
| 56.3646168813838 | 58.5710354327674 |
| 56.3646680710375 | 58.5708090012952 |
| 56.3647395991866 | 58.5703977879266 |
| 56.3647794880091 | 58.5699471816871 |
| 56.3648160637052 | 58.5696855512722 |
| 56.3648980688029 | 58.5694373701685 |
| 56.3650150753689 | 58.5692695519237 |
| 56.3652121804163 | 58.5691751693429 |
| 56.3654156999316 | 58.5691365288751 |
| 56.3658068426006 | 58.5691571218564 |
| 56.3659350305211 | 58.5692184996433 |
| 56.3663090423272 | 58.5694591996789 |
| 56.3664922265587 | 58.5696205619206 |
| 56.3666932605435 | 58.5698475846441 |
| 56.3668939590343 | 58.570054070001 |
| 56.3672789880039 | 58.5703450111629 |
| 56.3674597750684 | 58.5705012958277 |
| 56.3675707702568 | 58.5705746754006 |
| 56.3677583425419 | 58.5707501197509 |
| 56.3678317870762 | 58.5707628102907 |
| 56.3680259343527 | 58.5707591717497 |
| 56.3681469180011 | 58.5707739044954 |
| 56.3684462247569 | 58.5707234657574 |
| 56.3685717639229 | 58.5706758755825 |
| 56.368697390914 | 58.5706281198434 |
| 56.3687958082405 | 58.5705582750326 |
| 56.3689167200811 | 58.5703864073659 |

| | |
|---|---|
| 56.3690002189341 | 58.5701578877424 |
| 56.3690741181829 | 58.5698400789277 |
| 56.3691593948117 | 58.5695724842346 |
| 56.369233319694 | 58.5694373921077 |
| 56.3693359095218 | 58.5693634971447 |
| 56.3693901465172 | 58.5693848607794 |
| 56.3694734157032 | 58.5694981584853 |
| 56.3695376172691 | 58.5696393858676 |
| 56.3696070050227 | 58.5698388383327 |
| 56.3697074241912 | 58.5703052647787 |
| 56.3698057978583 | 58.5705929342996 |
| 56.3698891142243 | 58.5707102801373 |
| 56.3700521459773 | 58.5708088385853 |
| 56.3701556633519 | 58.5708125960148 |
| 56.3702496323725 | 58.5707312683571 |
| 56.3703468458107 | 58.5705680817346 |
| 56.3704913190523 | 58.5703760338945 |
| 56.3706694798202 | 58.5701242513179 |
| 56.3707682326528 | 58.5700373943543 |
| 56.3708000545733 | 58.5700094555076 |
| 56.3709217472621 | 58.5699406448943 |
| 14 | |
| 56.3531753573609 | 58.5767495021333 |
| 56.3529533205433 | 58.571195373762 |
| 56.3529220161612 | 58.5711312292418 |
| 56.3528622160198 | 58.5711028075306 |
| 56.3527178239224 | 58.5711135744959 |
| 56.3525422025945 | 58.5710815484977 |
| 56.3525003291483 | 58.5710650512548 |
| 56.3524771225199 | 58.5709117815386 |
| 56.3525099184356 | 58.570679501831 |
| 56.3526155300336 | 58.5702643490702 |
| 56.3525958257127 | 58.5701111054453 |
| 56.3525689495067 | 58.5699515072059 |
| 56.3525495625036 | 58.5698173406959 |
| 56.3525309316519 | 58.5697540010266 |
| 56.3524515581848 | 58.569673602769 |
| 56.3523599931905 | 58.5697606249834 |
| 56.3522779355448 | 58.5697638047353 |
| 56.3522128368818 | 58.5696828538019 |
| 56.3520743056467 | 58.5694248609509 |
| 56.3520215522757 | 58.5691894278731 |
| 56.351986585158 | 58.5689466732993 |
| 56.3520264050467 | 58.5687011808765 |
| 56.3520510561395 | 58.5686745035823 |
| 56.3522147493083 | 58.5686553759428 |
| 56.3522434516021 | 58.5686670427657 |
| 56.3523745688704 | 58.5685977350561 |
| 56.3524402075403 | 58.5687237977616 |
| 56.3524766170039 | 58.5687866091786 |
| 56.3525195042982 | 58.5687977261422 |
| 56.3525612539584 | 58.5687061621054 |
| 56.3525532269333 | 58.568635779086 |
| 56.3525804735622 | 58.5685256881611 |
| 56.3525718335598 | 58.5684040472166 |
| 56.3526015167639 | 58.5681972836393 |
| 56.3526029470524 | 58.5680239702754 |
| 56.352666108413 | 58.567912808843 |
| 56.352711148589 | 58.5678335722782 |
| 56.3527933425766 | 58.5675414566684 |

| | |
|---|---|
| 56.3527304078416 | 58.567543899102 |
| 56.3527196768592 | 58.5673827047555 |
| 56.3517481097898 | 58.567286630608 |
| 56.3511763077128 | 58.567203514547 |
| 56.3504564142769 | 58.567084737911 |
| 56.3491738929003 | 58.566981497585 |
| 56.3489763000668 | 58.5670275041213 |
| 56.3479092902465 | 58.5677827332213 |
| 56.3458801836453 | 58.5691743211337 |
| 56.3452830201068 | 58.5695544269136 |
| 56.3440558421483 | 58.5699333691578 |
| 56.3434151467525 | 58.570226015112 |
| 56.3422753289091 | 58.5708053117898 |
| 56.34179527421 | 58.5707630844706 |
| 56.3405389005871 | 58.5706304257669 |
| 56.3400704444697 | 58.5706192883874 |
| 56.3391930052394 | 58.5711547318092 |
| 56.3391313330133 | 58.5708416123014 |
| 56.3391270304949 | 58.5708197855878 |
| 56.3385594761565 | 58.5692124972577 |
| 56.337916684093 | 58.5673919680457 |
| 56.3374077456927 | 58.5673606103419 |
| 56.3341829124202 | 58.5671946429968 |
| 56.3323590906465 | 58.5669230961379 |
| 56.3306400761705 | 58.5666730524683 |
| 56.3299110474554 | 58.5677197350253 |
| 56.3292682570012 | 58.5686553617396 |
| 56.3285094421577 | 58.5697588975211 |
| 56.3281801278429 | 58.5702485867928 |
| 56.3277693 | 58.5706122 |
| 56.327824072949 | 58.5707780392152 |
| 56.3274165159346 | 58.5713840751166 |
| 56.3272488564023 | 58.5716729868745 |
| 56.3255300652931 | 58.5754266801624 |
| 56.3247209122741 | 58.5741404031649 |
| 56.3240522517062 | 58.5722841056825 |
| 56.3235048934005 | 58.5730152183501 |
| 56.3231971721068 | 58.5734223314391 |
| 56.3202480196035 | 58.5773237849097 |
| 56.3201249273003 | 58.5774867646829 |
| 56.3200745194423 | 58.5775531974681 |
| 56.3200470754177 | 58.5776397584594 |
| 56.3199723536091 | 58.5777538390219 |
| 56.3199423961036 | 58.5777876421874 |
| 56.3195970929047 | 58.5781702631921 |
| 56.3189874356312 | 58.5788694969296 |
| 56.3188194628387 | 58.5791410289454 |
| 56.3167442033221 | 58.582513998804 |
| 56.3164073611102 | 58.5840664519976 |
| 56.3157562 | 58.5848207 |
| 56.3153253791893 | 58.5864074461859 |
| 56.312807810655 | 58.5879579893222 |
| 56.3112064486403 | 58.588943677632 |
| 56.3091520221379 | 58.5900739020272 |
| 56.3088678624763 | 58.5902366355786 |
| 56.3075121814284 | 58.5910122359195 |
| 56.3071495066676 | 58.5912197976307 |
| 56.304732552649 | 58.5926025450053 |
| 56.3043284189872 | 58.5925922463732 |
| 56.3039127281629 | 58.5928134266775 |

| | |
|---|---|
| 56.3028418413111 | 58.5940158243509 |
| 56.3027773875368 | 58.5940877474922 |
| 56.3017949619839 | 58.5946175437108 |
| 56.3007981608166 | 58.5951548054332 |
| 56.3001514882888 | 58.5963507812701 |
| 56.298739626591 | 58.5971565464011 |
| 56.2978332848492 | 58.5976955962754 |
| 56.2965587229881 | 58.597641215729 |
| 56.2944831114208 | 58.598993749422 |
| 56.2940253458828 | 58.5997032277711 |
| 56.2931711975078 | 58.6010264515403 |
| 56.2933682115673 | 58.6016284130207 |
| 56.2937908820602 | 58.6029013724082 |
| 56.2940500517062 | 58.6036809418679 |
| 56.2943461978532 | 58.6045738081798 |
| 56.2944175088291 | 58.6047886900923 |
| 56.2944570716028 | 58.6049076944367 |
| 56.2950098498694 | 58.6065728530898 |
| 56.2965700540069 | 58.6052349963785 |
| 56.2967576429971 | 58.605046351156 |
| 56.2970302522355 | 58.6048543328439 |
| 15 | |
| 56.3218814068629 | 58.6034906786503 |
| 56.3216165923753 | 58.6062666087881 |
| 56.3236713640968 | 58.6061090192395 |
| 56.3237063598027 | 58.612252286872 |
| 56.3226122881807 | 58.613020655123 |
| 56.3222119169182 | 58.6175219160056 |
| 56.3212971542892 | 58.6187851146263 |
| 56.3223892503342 | 58.6208055133066 |
| 56.3236630653948 | 58.6222922715329 |
| 56.3267277961344 | 58.6255916373319 |
| 56.3267429710153 | 58.6255912336954 |
| 56.327949952849 | 58.6255587175216 |
| 56.3281913125301 | 58.6255521506636 |
| 56.3282219611706 | 58.6254055082595 |
| 56.3282808070602 | 58.6252505398601 |
| 56.3282915055313 | 58.6251264654762 |
| 56.3282617205608 | 58.6249967864587 |
| 56.3282206497694 | 58.6249401169261 |
| 56.3279477903996 | 58.6247538622719 |
| 56.327865570997 | 58.6246259777402 |
| 56.3279085274473 | 58.6245420883639 |
| 56.3279603545998 | 58.6244407314453 |
| 56.3280240764017 | 58.6243583307166 |
| 56.3293154538594 | 58.6242603831187 |
| 56.3299202907164 | 58.6224581144796 |
| 56.3297865089617 | 58.6202273194171 |
| 56.3296755122274 | 58.6197078095186 |
| 56.3294251415035 | 58.6186698609807 |
| 56.3291295599737 | 58.617575579578 |
| 56.3289731909445 | 58.6169704843461 |
| 56.3288602387307 | 58.6166402221431 |
| 56.3287110141987 | 58.6163113219994 |
| 56.3285520247125 | 58.6158372885716 |
| 56.3284003445661 | 58.6153120592482 |
| 56.3282604566269 | 58.6147427410952 |
| 56.3282338564019 | 58.6145400383723 |
| 56.3282257745137 | 58.6141914630524 |
| 56.3282349392516 | 58.6135874517769 |

| | |
|---|---|
| 56.3282350084026 | 58.6128964814387 |
| 56.3282498120437 | 58.6127324789052 |
| 56.3282442939188 | 58.6112126859467 |
| 56.3282870030983 | 58.6100184540215 |
| 56.3285991957222 | 58.6042103629949 |
| 56.3296623688137 | 58.6014865316031 |
| 56.329414470698 | 58.5958524012886 |
| 56.3295223425906 | 58.5936809015532 |
| 56.3295829440228 | 58.5936785931823 |
| 56.3297640070424 | 58.589504367702 |
| 56.3302371444063 | 58.5885189808374 |
| 56.3308170455069 | 58.5873184936946 |
| 56.3311618354274 | 58.5864034466302 |
| 56.3318574924899 | 58.5851040390299 |
| 56.3328655018366 | 58.5832179641269 |
| 56.3337287515956 | 58.5820719162227 |
| 56.3354428435209 | 58.5788054183874 |
| 56.3359883163256 | 58.5789713503033 |
| 56.3372453080142 | 58.579353597814 |
| 56.3377712288983 | 58.5800139945877 |
| 56.3380031885111 | 58.5803053685609 |
| 56.3395778149363 | 58.5813951059528 |
| 56.3397936270844 | 58.5815444874035 |
| 56.3411767120453 | 58.5824721940041 |
| 56.3418993621616 | 58.5827036900814 |
| 56.3420882519151 | 58.582764201067 |
| 56.3439000580646 | 58.5824039955304 |
| 56.344942833347 | 58.5818551127532 |
| 56.3453545729845 | 58.5816963133129 |
| 56.3464594271084 | 58.5812700324581 |
| 56.3480548897561 | 58.5813903471793 |
| 56.3487358090506 | 58.5813140282502 |
| 56.3490424076948 | 58.5812797575434 |
| 56.3492756585933 | 58.5811499574805 |
| 56.35002466742 | 58.580733256837 |
| 56.3508932351054 | 58.5801432195749 |
| 56.3510455108673 | 58.5800398161617 |
| 56.3511342928105 | 58.5799220316734 |
| 56.3519196128251 | 58.5788796221522 |
| 56.3524401296523 | 58.5785324751293 |
| 16 | |
| 56.1672963828658 | 58.7684996921829 |
| 56.1674465591193 | 58.7682656043677 |
| 56.1674644143739 | 58.7682378025713 |
| 56.1675161213913 | 58.768079116719 |
| 56.1675471169963 | 58.767768182254 |
| 56.1675433461097 | 58.767404797431 |
| 56.1675313568375 | 58.7669420353045 |
| 56.1675147264591 | 58.7662920385613 |
| 56.1675092404963 | 58.7657640209141 |
| 56.1675270008596 | 58.765208664019 |
| 56.1675306762209 | 58.764741515556 |
| 56.1675393614401 | 58.7645575382086 |
| 56.1675334774654 | 58.7641905215083 |
| 56.1674626790195 | 58.7635499035283 |
| 56.1674134105301 | 58.7627173144705 |
| 56.1673521842795 | 58.7617548892224 |
| 56.1673397445552 | 58.7615869132766 |
| 56.167369915725 | 58.761207099783 |
| 56.1673533352956 | 58.7608402824954 |

| | |
|---|---|
| 56.1673269363022 | 58.7605655572733 |
| 56.1672897803869 | 58.760387624227 |
| 56.167197357258 | 58.759785413076 |
| 56.1671226332356 | 58.7593043164972 |
| 56.1670569023202 | 58.75887604529 |
| 56.1668480691473 | 58.7573636763521 |
| 56.1667925496274 | 58.7573368865562 |
| 56.1665813476733 | 58.7572304895358 |
| 56.1659629542649 | 58.7544532504775 |
| 56.1650562561602 | 58.7501542857857 |
| 56.1656778155505 | 58.7489597376107 |
| 56.1660512662582 | 58.7474399940655 |
| 56.1661909132681 | 58.7457771443158 |
| 56.1659128396726 | 58.7447826904884 |
| 56.165423637756 | 58.7440816407662 |
| 56.1647624952709 | 58.7431228724439 |
| 56.1643064 | 58.74228 |
| 56.1642674284714 | 58.7423330705943 |
| 56.1642528016133 | 58.742303657284 |
| 56.1636541472304 | 58.7417094130732 |
| 56.1623032833253 | 58.7404151385942 |
| 56.1619528994525 | 58.7406105643356 |
| 56.1616252082871 | 58.7407860596621 |
| 56.1613253284792 | 58.740943320622 |
| 56.1595329423275 | 58.7389305696652 |
| 56.159212410156 | 58.7383595264356 |
| 56.1589464206536 | 58.7378405073403 |
| 56.1588607113893 | 58.737610210126 |
| 56.15882407292 | 58.7373742162994 |
| 56.1588371496769 | 58.7369987517597 |
| 56.1588725302109 | 58.73671056662 |
| 56.1590079471443 | 58.7355924730918 |
| 56.1591125668458 | 58.7347970091413 |
| 56.1591216216971 | 58.7347289370168 |
| 56.1593714 | 58.7336811 |
| 56.1589179076672 | 58.732848026691 |
| 56.1590952633779 | 58.7323718732529 |
| 56.1591340526753 | 58.7322021877077 |
| 56.1591334812669 | 58.7321486097599 |
| 56.1590896085915 | 58.7320353525392 |
| 56.1585646287163 | 58.7308672836813 |
| 56.1585448182892 | 58.7308710208398 |
| 56.1580189846261 | 58.7309696810941 |
| 56.1579068291073 | 58.7309906577771 |
| 56.1577111 | 58.7306311 |
| 56.1559432999822 | 58.7327569128753 |
| 56.1559036443954 | 58.7326303375072 |
| 56.155468482175 | 58.7312595552125 |
| 56.1554356744295 | 58.7311563915101 |
| 56.1548872870994 | 58.7294293517486 |
| 56.1546321580959 | 58.728615720224 |
| 56.1544461656447 | 58.7274931939559 |
| 56.1545415289654 | 58.7274354899503 |
| 56.1545179860493 | 58.7273003094637 |
| 56.1544238971838 | 58.7273587963928 |
| 56.1544122 | 58.7272882 |
| 56.1536678364677 | 58.7244433265676 |
| 56.1535891606124 | 58.7236313110035 |
| 56.1534146704375 | 58.722839595012 |
| 56.1532032111675 | 58.7222273099294 |

| | |
|---|---|
| 56.1528083966047 | 58.7213164266811 |
| 56.1527621 | 58.7211579 |
| 56.1525844666256 | 58.7205497608435 |
| 56.1522633044737 | 58.7193947841208 |
| 56.1522053684184 | 58.7191861362984 |
| 56.1521259243317 | 58.7181985534775 |
| 56.152079543976 | 58.7176206696364 |
| 56.1518169999141 | 58.7142518164075 |
| 56.1512585432895 | 58.7070229874111 |
| 56.1509678577566 | 58.7068388987502 |
| 56.1506462648095 | 58.706720097981 |
| 56.1504521380548 | 58.7067344354191 |
| 56.1503586792066 | 58.7067798571054 |
| 56.1501996280008 | 58.7068809916616 |
| 56.150128409154 | 58.7070057731233 |
| 56.1500524318189 | 58.7072877742795 |
| 56.1500091282033 | 58.707625760024 |
| 56.1499245198499 | 58.7073036609614 |
| 56.1498055753201 | 58.7067645603268 |
| 56.149756489927 | 58.7063723533782 |
| 56.149721233838 | 58.7060873165588 |
| 56.1496871863245 | 58.7058060999979 |
| 56.1496814659084 | 58.7057591517613 |
| 56.1496785456708 | 58.7056971406921 |
| 56.14966509047 | 58.705409895319 |
| 56.1496648461245 | 58.7054039500146 |
| 56.1496806407021 | 58.7050973386677 |
| 56.1497205073018 | 58.7048320455315 |
| 56.149758545555 | 58.7046051135038 |
| 56.1496319760022 | 58.7041504481663 |
| 56.1495974999442 | 58.7039374765461 |
| 56.1495450007724 | 58.7034306627834 |
| 56.1495209924886 | 58.7029915636545 |
| 56.1494151123237 | 58.70188979213 |
| 56.1493026330062 | 58.7007768329296 |
| 56.1492655667191 | 58.7003190472057 |
| 56.1492494989478 | 58.6998185275654 |
| 56.1492248281139 | 58.6995171984838 |
| 56.1491965643981 | 58.6992734417056 |
| 56.1491706977193 | 58.6990600136475 |
| 56.1491565391417 | 58.6975688504748 |
| 56.1490879349717 | 58.6974639321466 |
| 56.1490615107733 | 58.6969538032296 |
| 56.1484869114966 | 58.6946744357125 |
| 56.1484812390373 | 58.6945340001703 |
| 56.1483864658877 | 58.6921853225097 |
| 56.148344456525 | 58.69195895653 |
| 56.1482826266148 | 58.6916209757788 |
| 56.1479238484015 | 58.6896588155553 |
| 56.147866350771 | 58.6894864236162 |
| 56.1468741922155 | 58.686586448004 |
| 56.1467515429292 | 58.68619191333 |
| 56.1465700884042 | 58.6858244047135 |
| 56.1446307315337 | 58.6818989241115 |
| 56.1440428311966 | 58.6803245726719 |
| 56.1436397642029 | 58.679219759849 |
| 56.1435295261576 | 58.6789178333609 |
| 56.1433580481186 | 58.6784477084225 |
| 56.1430777169194 | 58.6776794801125 |
| 56.1430479383617 | 58.6768830214602 |

| | |
|---|---|
| 56.1430819275325 | 58.676813592934 |
| 56.1431149522599 | 58.6767462902241 |
| 56.1431126258155 | 58.6761573625148 |
| 56.1429753863066 | 58.6751488297219 |
| 56.1428830837545 | 58.6747161217338 |
| 56.142849669477 | 58.6745950411884 |
| 56.142793705315 | 58.6745058175378 |
| 56.1427648137128 | 58.6744601925382 |
| 56.142702218409 | 58.6744127148375 |
| 56.1426637192084 | 58.6743835218685 |
| 56.1425441675545 | 58.6743916541973 |
| 56.1425413895683 | 58.674392236099 |
| 56.1423950145069 | 58.6744275508889 |
| 56.1420484161609 | 58.6745586648099 |
| 56.1418977550819 | 58.6746366046612 |
| 56.1417782931778 | 58.6746447327976 |
| 56.1415767284895 | 58.6745716523285 |
| 56.1414303149744 | 58.6744583128738 |
| 56.1413424357304 | 58.6743020194594 |
| 56.1413419958241 | 58.6736416203643 |
| 56.1413054000573 | 58.6688015513857 |
| 56.1416865132172 | 58.6661770848224 |
| 56.141725102719 | 58.665877422047 |
| 56.1419285306173 | 58.6651144410161 |
| 56.1419478384507 | 58.6650419926239 |
| 56.1419567149337 | 58.6650085313808 |
| 56.1419733941559 | 58.6647897734854 |
| 56.1421515067758 | 58.6644850866724 |
| 56.1422810584796 | 58.6642394197153 |
| 56.1424182005732 | 58.6639017732245 |
| 56.1425692637354 | 58.663468056775 |
| 56.1426318708014 | 58.66330813381 |
| 56.1427521703935 | 58.6629746270729 |
| 56.1428376494081 | 58.662739870452 |
| 56.1428852043814 | 58.6626154000818 |
| 56.1434000654549 | 58.6622958241385 |
| 56.1432731514531 | 58.6616006921068 |
| 56.143557520924 | 58.6608571005963 |
| 56.1434326808667 | 58.6601713879414 |
| 56.143402392542 | 58.6600020991951 |
| 56.1429930520132 | 58.6577427262991 |
| 56.1428336723547 | 58.6568631266894 |
| 56.1422789637039 | 58.6538027316427 |
| 56.1422297684299 | 58.653789231402 |
| 56.1421946122461 | 58.6536986410261 |
| 56.1421862898992 | 58.6535345187146 |
| 56.1422197122338 | 58.6532810392503 |
| 56.1421756387868 | 58.6531565044138 |
| 56.142051607111 | 58.6531416977557 |
| 56.1419136719381 | 58.6532079982032 |
| 56.1418530996902 | 58.6533401891233 |
| 56.1418115384808 | 58.6536285511305 |
| 56.1417289176017 | 58.6538762498985 |
| 56.1416458681042 | 58.6540781116536 |
| 56.1415673334039 | 58.6541231097776 |
| 56.1414649741159 | 58.6541343817949 |
| 56.1413466285442 | 58.6540583921569 |
| 56.1412880404933 | 58.6539688139912 |
| 56.1412608916713 | 58.653839645713 |
| 56.1412695894043 | 58.6536634876334 |

| | |
|---|---|
| 56.1413096038241 | 58.653421036915 |
| 56.1412974939788 | 58.6532953454707 |
| 56.1412149907667 | 58.65317204674 |
| 56.1411337833248 | 58.6531712922784 |
| 56.1410432758964 | 58.6532854216413 |
| 56.1408485645739 | 58.653629043093 |
| 56.1407833000791 | 58.6537116882527 |
| 56.1406983496805 | 58.6537453354703 |
| 56.1404161691899 | 58.6537250003697 |
| 56.140254061085 | 58.6537347393262 |
| 56.1400875578597 | 58.6539357580773 |
| 56.1398552840515 | 58.6543495834717 |
| 56.139851754536 | 58.6544108438389 |
| 56.1398899715025 | 58.6545815950959 |
| 56.1399041033004 | 58.6547035089433 |
| 56.1398911841519 | 58.6548798134437 |
| 56.1398711101639 | 58.6549952445249 |
| 56.1398459118536 | 58.6550307454381 |
| 56.1397503575495 | 58.6550798951944 |
| 56.139653473779 | 58.6549954065478 |
| 56.1395574473384 | 58.6550027461002 |
| 56.1393969301659 | 58.6549704339281 |
| 56.1392843621113 | 58.6550242213658 |
| 56.1392174593005 | 58.6551527686608 |
| 56.1391489669774 | 58.6553235215118 |
| 56.1390454457446 | 58.6554228282978 |
| 56.1389731127746 | 58.6554523132044 |
| 56.1388553751585 | 58.6554221504488 |
| 56.1386582843504 | 58.655356574523 |
| 56.1385738026412 | 58.6552487949028 |
| 56.1385097329493 | 58.6550714243912 |
| 56.138373554111 | 58.6549195100621 |
| 56.1382402610714 | 58.6548402046367 |
| 56.1380152076262 | 58.6547642241636 |
| 56.1379449450733 | 58.6547781912602 |
| 56.1378836417453 | 58.6548378415838 |
| 56.1377176190081 | 58.6552645204851 |
| 56.1375827805732 | 58.6554222258349 |
| 56.1373817285431 | 58.6555786275882 |
| 56.1372823852045 | 58.6556740779165 |
| 56.1371635291548 | 58.6557358093329 |
| 56.1370443699808 | 58.6557706871969 |
| 56.136914050857 | 58.6557638228456 |
| 56.1368193125699 | 58.6557022642069 |
| 56.136771108827 | 58.6555856149257 |
| 56.1366776157179 | 58.6552524775126 |
| 56.1366428491927 | 58.6551963090345 |
| 56.1363176810561 | 58.6549167676037 |
| 56.1360922654017 | 58.6548166745392 |
| 56.1359508277159 | 58.6548990102274 |
| 56.1359174545197 | 58.6549423640033 |
| 56.1358679674037 | 58.6550064086332 |
| 56.1359231880637 | 58.6550841943272 |
| 56.136067923194 | 58.6553813672816 |
| 56.1361720135845 | 58.655754170115 |
| 56.1362133835698 | 58.6560612012493 |
| 56.1362591596422 | 58.6564483426364 |
| 56.136292035609 | 58.6566076913048 |
| 56.1363631951623 | 58.6568086050188 |
| 56.1363518587987 | 58.6572689143464 |

| | |
|---|---|
| 56.1362473323285 | 58.6615158508531 |
| 56.1360254364908 | 58.662319940101 |
| 56.1359916718707 | 58.6623766528412 |
| 56.1358316788374 | 58.6625907280869 |
| 56.1358138920345 | 58.6626145323403 |
| 56.1350341858119 | 58.6636577712909 |
| 56.1350264730937 | 58.6641951419617 |
| 56.1350450311473 | 58.664928775151 |
| 56.1350643450434 | 58.6651132242398 |
| 56.135090828439 | 58.6653282998549 |
| 56.1351061081161 | 58.6654573994741 |
| 56.1351118473174 | 58.6659695156241 |
| 56.1350986107334 | 58.6669449316133 |
| 56.1350769576716 | 58.6677789359122 |
| 56.1350844407126 | 58.6681426813344 |
| 56.1351205441261 | 58.6685919401618 |
| 56.1351435774928 | 58.669109549153 |
| 56.1351767881137 | 58.6705464016354 |
| 56.1352002261429 | 58.6711009945534 |
| 56.1352168063388 | 58.6713471526458 |
| 56.1352348805438 | 58.671735292558 |
| 56.1352593462034 | 58.6723825027797 |
| 56.1352633288046 | 58.672916882261 |
| 56.1352667133215 | 58.6733575045868 |
| 56.1352670302007 | 58.6734745958654 |
| 56.1352688805602 | 58.6740441081148 |
| 17 | |
| 56.2244167069987 | 58.8822160340289 |
| 56.2243227188976 | 58.8822517729629 |
| 56.2239665771741 | 58.8822882411849 |
| 56.223717891749 | 58.8823854446773 |
| 56.2231923867675 | 58.8826061759157 |
| 56.2221498747155 | 58.880923204583 |
| 56.2210103431227 | 58.8787951204221 |
| 56.2200856067437 | 58.877518210575 |
| 56.2195823566522 | 58.8770728597588 |
| 56.2189785287848 | 58.8765538626309 |
| 56.2184408734406 | 58.8762503153687 |
| 56.2179599259727 | 58.8759995435339 |
| 56.2178182 | 58.8758702 |
| 56.216233452649 | 58.8752930035606 |
| 56.2156345247914 | 58.8750309682414 |
| 56.2145876399884 | 58.8744105337261 |
| 56.2138144759237 | 58.8739558224485 |
| 56.2132995248652 | 58.8736226438982 |
| 56.2126847481338 | 58.8732383782478 |
| 56.2122594017368 | 58.8730151322502 |
| 56.2118210557796 | 58.8728038939042 |
| 56.2112724331775 | 58.8725570382664 |
| 56.2111764025935 | 58.8724516773105 |
| 56.2100092054027 | 58.8718938984786 |
| 56.2097360376022 | 58.8720320131258 |
| 56.2077113548524 | 58.8730405619408 |
| 56.2078331444364 | 58.8754401226422 |
| 56.2078520469088 | 58.8758126165593 |
| 56.2081193599065 | 58.8757668956922 |
| 56.2082941029296 | 58.8757718675993 |
| 56.2083075968881 | 58.8757711096813 |
| 56.2084660827659 | 58.8786655205524 |
| 56.2083934063061 | 58.8786375781639 |

| | |
|---|---|
| 56.2081569643218 | 58.8785289179892 |
| 56.2080679769832 | 58.878569181143 |
| 56.2079618346624 | 58.8787801465668 |
| 56.2078907720823 | 58.8790059956276 |
| 56.2070239384174 | 58.8820923500817 |
| 56.2062392223437 | 58.8831792975929 |
| 56.2052993359815 | 58.8827476210362 |
| 56.2052776062941 | 58.8827482813121 |
| 56.205271095081 | 58.8828197044789 |
| 56.205338490232 | 58.8830704909425 |
| 56.2054099341914 | 58.8833601521145 |
| 56.2054335301123 | 58.8835668277284 |
| 56.2054323809414 | 58.8845975390169 |
| 56.205419039254 | 58.8866335124109 |
| 56.2054019670852 | 58.8867378059932 |
| 56.2053468748366 | 58.8868010311133 |
| 56.2052502091475 | 58.8868178164889 |
| 56.204939342331 | 58.8866738224402 |
| 56.2040525320894 | 58.8865646766885 |
| 56.2036450597575 | 58.8871695152119 |
| 56.2031634238067 | 58.8878347539249 |
| 56.2029495771534 | 58.8887630671248 |
| 56.2023553056 | 58.8896488805503 |
| 56.2017915730136 | 58.8900087880571 |
| 56.2017008449826 | 58.8901708069468 |
| 56.200458 | 58.8910757 |
| 56.2001463 | 58.8914119 |
| 56.2003437 | 58.8953908 |
| 56.2013090456956 | 58.8952710281469 |
| 56.2017029870351 | 58.8988088923904 |
| 56.2013318449279 | 58.8996950904002 |
| 56.2018187396703 | 58.9019363098156 |
| 56.2020526665494 | 58.9030053411209 |
| 56.2022283537249 | 58.9036352706223 |
| 56.2023484766457 | 58.9040849465091 |
| 56.2024587907597 | 58.9043098176364 |
| 56.2025484620578 | 58.9045557692056 |
| 56.20261972014 | 58.9046659534036 |
| 56.2028652553304 | 58.9049346536732 |
| 56.2029748430042 | 58.9050812411606 |
| 56.2030355253733 | 58.9051995696828 |
| 56.2029114408166 | 58.9055700565026 |
| 56.2028538426848 | 58.9056325369845 |
| 56.2027576470132 | 58.9057780044057 |
| 56.2027192777728 | 58.905921749041 |
| 56.2026846207962 | 58.906078434534 |
| 56.2025988391158 | 58.906184596309 |
| 56.2023465217977 | 58.9062504376596 |
| 56.2022213524704 | 58.9063903188395 |
| 56.2021140812939 | 58.9065037245443 |
| 56.2020172555329 | 58.906590876962 |
| 56.2019676614205 | 58.9066961199562 |
| 56.2019401258138 | 58.9068459834877 |
| 56.2019086989904 | 58.9069635757137 |
| 56.2017934958817 | 58.9070059961986 |
| 56.2016931678297 | 58.9070932507932 |
| 56.2015398921112 | 58.9073311224353 |
| 56.2014398630167 | 58.9074507531589 |
| 56.2013499813322 | 58.907492418654 |
| 56.201248664126 | 58.9074823803494 |

| | |
|---|---|
| 56.2011876640089 | 58.9075294706249 |
| 56.201115800415 | 58.9075770448983 |
| 56.2010624336477 | 58.9076629001568 |
| 56.2010094849742 | 58.9077940188255 |
| 56.2008034997761 | 58.9081890958015 |
| 56.2007390891318 | 58.9082559428382 |
| 56.2006564486014 | 58.9083036742992 |
| 56.2006252598078 | 58.9084471951332 |
| 56.2005543823483 | 58.9085918947945 |
| 56.2004502526633 | 58.9086663655033 |
| 56.2003322624571 | 58.9088058574264 |
| 56.2002359440176 | 58.9089384211312 |
| 56.2001429168971 | 58.9090383399522 |
| 56.2001222934525 | 58.9091491592071 |
| 56.2000730552686 | 58.9092932132061 |
| 56.2000132811851 | 58.9094830156096 |
| 56.1999306416427 | 58.9095309045922 |
| 56.1998699408245 | 58.909610527321 |
| 56.199831148134 | 58.9097088339817 |
| 56.1998317453092 | 58.909773586443 |
| 56.1997687670746 | 58.9099958669992 |
| 56.1996954609935 | 58.9102767783681 |
| 56.1995922848803 | 58.9104548139312 |
| 56.1993314000313 | 58.9107607801894 |
| 56.1992236757788 | 58.910835188039 |
| 56.1990909295894 | 58.9109428828417 |
| 56.1989375261635 | 58.911148181096 |
| 56.1988087015319 | 58.9112818584941 |
| 56.1986828387414 | 58.9113568013586 |
| 56.1985147406114 | 58.9115367528364 |
| 56.1982974008007 | 58.9118802415222 |
| 56.1982119424592 | 58.9120123076325 |
| 56.1979931119326 | 58.9121744227898 |
| 56.1979430949808 | 58.9122342263767 |
| 56.1977749344966 | 58.9124270612286 |
| 56.1975067120686 | 58.9127267721483 |
| 56.197389821634 | 58.912976568224 |
| 56.1969639642263 | 58.9142140714881 |
| 56.1969722765154 | 58.9144638650656 |
| 56.1969723662011 | 58.9144638599758 |
| 56.1972254090625 | 58.9144472014988 |
| 56.1976463937916 | 58.9144091439532 |
| 56.1978434559733 | 58.9143702922737 |
| 56.1980613241916 | 58.9142791081855 |
| 56.198206137269 | 58.9141549598963 |
| 56.1983790027207 | 58.9140046864804 |
| 56.1986425985856 | 58.9137543423199 |
| 56.1988964 | 58.9146185 |
| 56.2036445445586 | 58.9093635458944 |
| 56.204311809413 | 58.910120325855 |
| 56.2046073791913 | 58.9104659203517 |
| 56.2057702325482 | 58.914127221476 |
| 56.2059010923652 | 58.9146699494791 |
| 56.2066872 | 58.9219708 |
| 56.2066262578042 | 58.9234778184592 |
| 56.2066171100165 | 58.9235425974545 |
| 56.2065793100433 | 58.9237511032529 |
| 56.2065155395044 | 58.9238891427112 |
| 56.2064119903435 | 58.9240283477197 |
| 56.2062541767978 | 58.924156089525 |

| | |
|---|---|
| 56.206068011693 | 58.924336550043 |
| 56.2059395537949 | 58.9245219249701 |
| 56.2056465409386 | 58.9248740687679 |
| 56.2053816718174 | 58.9251606036863 |
| 56.2052060155846 | 58.9253017511098 |
| 56.2050083338338 | 58.9254308118494 |
| 56.2044281866477 | 58.9255968484061 |
| 56.2041363744945 | 58.9256961099678 |
| 56.2040610004141 | 58.9257435954721 |
| 56.2039861868169 | 58.9258626091881 |
| 56.2038443299057 | 58.9261650235659 |
| 56.2037917729563 | 58.9263413937537 |
| 56.2036799191848 | 58.9267531442493 |
| 56.2035826378166 | 58.9271773572209 |
| 56.20346318127 | 58.9275632212921 |
| 56.203293115431 | 58.9279247796461 |
| 56.2031297614154 | 58.9282342538781 |
| 56.2029760926187 | 58.9284332280016 |
| 56.2028193320636 | 58.9286775688536 |
| 56.2026589493603 | 58.928928619777 |
| 56.20255524756 | 58.9290416982541 |
| 56.2024015817914 | 58.9292213304064 |
| 56.2022516198947 | 58.9294330789935 |
| 56.2021086988714 | 58.9295991822167 |
| 56.2019842091973 | 58.9298169523898 |
| 56.2016373553666 | 58.9302158649256 |
| 56.2013997009337 | 58.930543432324 |
| 56.201108096152 | 58.9308347028106 |
| 56.2008223974939 | 58.9311633386309 |
| 56.2005086325929 | 58.9315369340718 |
| 56.2002639120028 | 58.9317688220483 |
| 56.1999803799372 | 58.931920148527 |
| 56.1999239736385 | 58.931979631946 |
| 56.1995246977645 | 58.9323827670513 |
| 56.1996015735606 | 58.9338434860299 |
| 56.1993716731159 | 58.9358286861848 |
| 56.1983195218063 | 58.9410500920612 |
| 56.1976485682204 | 58.943754998677 |
| 56.1966090329776 | 58.9470937121253 |
| 56.1955884873441 | 58.9495685194248 |
| 56.1944646890921 | 58.952477882669 |
| 56.1944953825592 | 58.953203873909 |
| 56.1960204333934 | 58.9600338021653 |
| 56.1969682951945 | 58.9594048600268 |
| 56.1969760078579 | 58.9594442734166 |
| 56.1970388199986 | 58.9594884063093 |
| 56.1970431991047 | 58.9595673856355 |
| 56.197055489294 | 58.9597184776249 |
| 56.1970815767686 | 58.9597638141208 |
| 56.197133145538 | 58.959775561816 |
| 56.1972369474158 | 58.9598845867654 |
| 56.1972705978901 | 58.9599625750858 |
| 56.197263673857 | 58.9600024040811 |
| 56.1971725413365 | 58.9600773264942 |
| 56.1971657006929 | 58.9601368081325 |
| 56.1972177589035 | 58.9602142744736 |
| 56.1972655296348 | 58.9602129196652 |
| 56.1972990649119 | 58.9602778618311 |
| 56.1973000515214 | 58.9603898040462 |
| 56.197319098175 | 58.9604617626788 |

| | |
|---|---|
| 56.1972646913716 | 58.9605356428515 |
| 56.1972692429538 | 58.9606342730439 |
| 56.1972920557979 | 58.9607259412773 |
| 56.1973043445765 | 58.9608770346323 |
| 56.1973055037271 | 58.9610086271805 |
| 56.1973585207552 | 58.961184827265 |
| 56.1973672436926 | 58.9613492329382 |
| 56.1973898815759 | 58.9614210904258 |
| 56.1974498254023 | 58.9615577847087 |
| 56.1974842607809 | 58.9617148571645 |
| 56.1975511341286 | 58.9617919067014 |
| 56.197609770035 | 58.9617902461355 |
| 56.1976605843856 | 58.9617163077167 |
| 56.1977082086309 | 58.9617085145067 |
| 56.1977635405576 | 58.9617396527321 |
| 56.1978200349355 | 58.9619028686055 |
| 56.1978643234894 | 58.9619344810191 |
| 56.197872381204 | 58.9620131970266 |
| 56.1978912790141 | 58.9620785561951 |
| 56.1979307854083 | 58.9623935370442 |
| 56.1979548705664 | 58.9626300105579 |
| 56.1979938280467 | 58.9628725080291 |
| 56.1980517666415 | 58.9632001802891 |
| 56.1981301993437 | 58.963356012403 |
| 56.1982115603799 | 58.9634260507889 |
| 56.1982341390297 | 58.9634913071344 |
| 56.1982790060825 | 58.963588800252 |
| 56.1982947160366 | 58.9637003291156 |
| 56.1982882783763 | 58.9638058785372 |
| 56.1982010571751 | 58.9639071057169 |
| 56.1982379558305 | 58.9639257184255 |
| 56.1982534976986 | 58.9639154573135 |
| 56.1987903761906 | 58.9635611481016 |
| 56.1996332 | 58.9663881999999 |
| 56.2004687 | 58.965208 |
| 56.1998846368185 | 58.9628394773028 |
| 56.2000822551528 | 58.9627093343955 |
| 56.200061985855 | 58.9623042085147 |
| 56.2000116113914 | 58.9618667449881 |
| 56.1998859556014 | 58.961213582535 |
| 56.1998070601755 | 58.9609443332345 |
| 56.1997160782637 | 58.9606183918118 |
| 56.1996008843897 | 58.9600218161475 |
| 56.1995535205619 | 58.9595396456968 |
| 56.1995321323233 | 58.9590088869545 |
| 56.1995451163669 | 58.9587906872375 |
| 56.1995847265543 | 58.9585567470724 |
| 56.2000427516958 | 58.9585927164919 |
| 56.2001367808372 | 58.9585204416153 |
| 56.2002038071131 | 58.9583195538397 |
| 56.2002093888847 | 58.9580667584034 |
| 56.2001517366627 | 58.9578848809549 |
| 56.2000579171748 | 58.9577876534267 |
| 56.1999458361716 | 58.95771769134 |
| 56.1998252718895 | 58.9576329867862 |
| 56.1996951045724 | 58.9574881364382 |
| 56.1995075838032 | 58.9573681189894 |
| 56.1993346985117 | 58.9571967735599 |
| 56.1993009477685 | 58.957138120318 |
| 56.1992671955739 | 58.9570793061033 |

| | |
|---|---|
| 56.1991930284274 | 58.9568785704442 |
| 56.1991188595329 | 58.9566776744869 |
| 56.1990154436517 | 58.9562775062533 |
| 56.1989579670589 | 58.9559838181047 |
| 56.1989137779242 | 58.9556895912787 |
| 56.1988854071527 | 58.9553053345801 |
| 56.1988803600983 | 58.9547354537603 |
| 56.1988603101256 | 58.9543478996039 |
| 56.1989332348172 | 58.9535669894161 |
| 56.1990070139777 | 58.9530752541087 |
| 56.1990898942282 | 58.9528400756115 |
| 56.1991472921099 | 58.9526483196503 |
| 56.1992368814732 | 58.9523494678147 |
| 56.199303204605 | 58.952181783986 |
| 56.1993313151913 | 58.9521107338547 |
| 56.1994436605146 | 58.9518358798607 |
| 56.1995918742283 | 58.9514736395896 |
| 56.1995928419295 | 58.9514713562706 |
| 56.1999460297035 | 58.9506962630053 |
| 56.20015028404 | 58.9503539997196 |
| 56.2002574531768 | 58.950174182973 |
| 56.2004074891445 | 58.9499264336644 |
| 56.2005576158324 | 58.9496788409297 |
| 56.2006936233481 | 58.9494393845752 |
| 56.2008229990812 | 58.94921171739 |
| 56.2009095958838 | 58.9490819493111 |
| 56.2010545122282 | 58.9488647900593 |
| 56.2012258182738 | 58.9486658860152 |
| 56.2014097381944 | 58.9484008792597 |
| 56.2014607501814 | 58.9482895287601 |
| 56.2015207516849 | 58.9481589072725 |
| 56.2015923871194 | 58.9479731686932 |
| 56.2016639339133 | 58.9477875930851 |
| 56.2017756575639 | 58.9474440871692 |
| 56.2018347185545 | 58.9471678310278 |
| 56.2019978708632 | 58.9464983328802 |
| 56.202254363669 | 58.946465346095 |
| 56.2031651900177 | 58.9465750180532 |
| 56.2042488525414 | 58.9472416178449 |
| 56.2050947100317 | 58.947750874462 |
| 56.2057710304664 | 58.9479420832147 |
| 56.2069486980376 | 58.9484344467098 |
| 56.2081561069704 | 58.9489788458146 |
| 56.2087425522803 | 58.9489620351322 |
| 56.2110721001112 | 58.947053121789 |
| 56.2124367272743 | 58.9454874708031 |
| 56.2134008757475 | 58.9442973390348 |
| 56.2135389946914 | 58.9444458353276 |
| 56.2138564363564 | 58.9451223475116 |
| 56.2143430728383 | 58.9462598158164 |
| 56.2145817725632 | 58.9467693787735 |
| 56.2146364360833 | 58.9468862764944 |
| 56.2151797925699 | 58.9480307048742 |
| 56.2153480770842 | 58.9483899905411 |
| 56.215444261046 | 58.9485300407126 |
| 56.215524883425 | 58.9486473272777 |
| 56.2161552013857 | 58.9494928911597 |
| 56.2162441737024 | 58.9496099425978 |
| 56.2163368662017 | 58.9495697294168 |
| 56.2164294703256 | 58.9495296797601 |

| | |
|---|---|
| 56.2165242615876 | 58.9495032682919 |
| 56.2166341052515 | 58.9494727179133 |
| 56.2168067168977 | 58.9494506844647 |
| 56.2168254299013 | 58.949454177871 |
| 56.2169817003591 | 58.9494832265658 |
| 56.2170870103481 | 58.9495891736316 |
| 56.2173195119773 | 58.9503325385552 |
| 56.2173988929173 | 58.9509368332527 |
| 56.2174783621396 | 58.9515412890672 |
| 56.2174903764778 | 58.9516299239307 |
| 56.2175555482298 | 58.9521114784362 |
| 56.2176277520234 | 58.9525456038311 |
| 56.2176571468159 | 58.9527710796782 |
| 56.2176864514045 | 58.9529965584409 |
| 56.2177946670323 | 58.9540181788404 |
| 56.2178498293734 | 58.9543847725668 |
| 56.2179049920591 | 58.9547515285132 |
| 56.2179699045644 | 58.9551645928298 |
| 56.2180642387912 | 58.9556952985037 |
| 56.2184546203799 | 58.9576909137903 |
| 56.2187383075512 | 58.9591818247943 |
| 56.2188301373747 | 58.9596647458171 |
| 56.2188063497438 | 58.959982176239 |
| 56.2187764850214 | 58.9602623807293 |
| 56.2189926048933 | 58.9603892410142 |
| 56.2189962356671 | 58.9603913897483 |
| 56.2190024910366 | 58.9603950440851 |
| 56.2194811486563 | 58.9606760115013 |
| 56.2195019554086 | 58.9614375809859 |
| 56.2198794977938 | 58.9615660384257 |
| 56.2199163 | 58.9628629 |
| 56.2224608 | 58.9628069 |
| 56.22244458315 | 58.962447614167 |
| 56.2235479970639 | 58.9628239534926 |
| 56.2243732423795 | 58.962232596995 |
| 56.224516168377 | 58.9621301236349 |
| 56.2247460600926 | 58.9619653705748 |
| 56.2249170666601 | 58.9618428240681 |
| 56.2266851120481 | 58.9589274559514 |
| 56.2266530798576 | 58.9559518732863 |
| 56.2260237791356 | 58.9560788007255 |
| 56.2259043559318 | 58.9561129987938 |
| 56.2255675456195 | 58.956245290859 |
| 56.2253022668414 | 58.9563107298198 |
| 56.2249513230477 | 58.9563479758665 |
| 56.2246589848481 | 58.9563598517372 |
| 56.224450031155 | 58.9563451684504 |
| 56.2239886690812 | 58.9563583127604 |
| 56.22370162444 | 58.956318769694 |
| 56.2236081329974 | 58.9561063676201 |
| 56.2234441058375 | 58.9555759592498 |
| 56.2233377587636 | 58.9550203608314 |
| 56.223354 | 58.9549986 |
| 56.2232989478592 | 58.9548624585734 |
| 56.2231845253532 | 58.95441759889 |
| 56.223120148474 | 58.9541672947533 |
| 56.2227637586444 | 58.952729111064 |
| 56.2226768321534 | 58.952346292258 |
| 56.222396871485 | 58.9509706002044 |
| 56.2221508050468 | 58.9495700969247 |

| | |
|---|---|
| 56.2216916695143 | 58.9476748446584 |
| 56.221408820339 | 58.9463736213207 |
| 56.2213846532439 | 58.9462624370507 |
| 56.2212034335683 | 58.9459539348211 |
| 56.2212000992742 | 58.9459486557945 |
| 56.2211315 | 58.9454345 |
| 56.2208637828261 | 58.9450685625842 |
| 56.2208853256141 | 58.9443579402289 |
| 56.2205941995165 | 58.9436415409903 |
| 56.2201869476964 | 58.9434583804635 |
| 56.2200896104613 | 58.9434811751936 |
| 56.2198657533182 | 58.9432967623379 |
| 56.2191245681831 | 58.9427932593767 |
| 56.2185944037718 | 58.9423246318719 |
| 56.2183340522567 | 58.9420971178824 |
| 56.2182251476874 | 58.9420217577062 |
| 56.2180680406975 | 58.941859453777 |
| 56.2177492282791 | 58.9414527734958 |
| 56.2174645474187 | 58.9412667547522 |
| 56.2172070855421 | 58.9411413668278 |
| 56.216971422437 | 58.9409028395791 |
| 56.2167918599457 | 58.9405603385632 |
| 56.2163880857548 | 58.939154350393 |
| 56.2161954841591 | 58.9384308694022 |
| 56.2159903671895 | 58.9375846112063 |
| 56.2158828859059 | 58.937028890945 |
| 56.2157077103134 | 58.9361274588123 |
| 56.2156718702689 | 58.9360872348963 |
| 56.2155184394348 | 58.9352872107809 |
| 56.2153876292438 | 58.9343767691251 |
| 56.2152185339539 | 58.9334247330193 |
| 56.2150142902928 | 58.9316952137946 |
| 56.2152776808009 | 58.9313825826716 |
| 56.215279344926 | 58.9310403401185 |
| 56.2152301947974 | 58.930879298858 |
| 56.2150969037487 | 58.9306309313556 |
| 56.2149692232103 | 58.9304765328076 |
| 56.2147223442667 | 58.9303209365713 |
| 56.2144271814764 | 58.9300901895337 |
| 56.2141531679994 | 58.9298244978605 |
| 56.214008358613 | 58.9296235412058 |
| 56.213867714409 | 58.9293668579913 |
| 56.2136316641303 | 58.9288305786712 |
| 56.2134571085918 | 58.9284893063265 |
| 56.2134462361066 | 58.9283798626011 |
| 56.2127283284005 | 58.9184617335277 |
| 56.2127075092725 | 58.9182478247747 |
| 56.2127311543418 | 58.9179952133185 |
| 56.2129083944937 | 58.9173119275399 |
| 56.2129090573121 | 58.9171489605139 |
| 56.2128587790475 | 58.9166119601499 |
| 56.212870407492 | 58.9159993153642 |
| 56.2128984999025 | 58.9157620427787 |
| 56.2129896621157 | 58.9153407790052 |
| 56.2130299193238 | 58.9150296498326 |
| 56.2130259005189 | 58.9145918558638 |
| 56.2129927071891 | 58.9142635567851 |
| 56.2129124911252 | 58.9139985403733 |
| 56.2127037027151 | 58.913357442619 |
| 56.212564745348 | 58.9128190463815 |

| | |
|---|---|
| 56.212415578416 | 58.911854654939 |
| 56.2122421814129 | 58.9108445720416 |
| 56.2122020454637 | 58.9104852214053 |
| 56.2121869146375 | 58.9100129538393 |
| 56.2122194897606 | 58.9093183033539 |
| 56.2122742497733 | 58.9091395029002 |
| 56.2135331938519 | 58.9078116921102 |
| 56.2135938115184 | 58.9077738555057 |
| 56.2135914137493 | 58.9077502874701 |
| 56.2136737 | 58.9076635 |
| 56.212853 | 58.8989213 |
| 56.2125050211483 | 58.8960289012339 |
| 56.2122286090188 | 58.8929942054944 |
| 56.2118490324519 | 58.8887389696447 |
| 56.2115893897181 | 58.8859611640994 |
| 56.211130954287 | 58.8810575579335 |
| 56.2123752 | 58.8798677 |
| 56.2144528 | 58.8809698 |
| 56.2164887 | 58.8826137 |
| 56.2173716 | 58.8833235 |
| 56.2175998701466 | 58.8830713165357 |
| 56.2176072645792 | 58.8830829055539 |
| 56.2195293843265 | 58.8858013698958 |
| 56.2203810904435 | 58.8869146288393 |
| 56.2212892917122 | 58.8879620650956 |
| 56.2218760238009 | 58.8889422125904 |
| 56.2223661430511 | 58.8902712763397 |
| 56.2225540021529 | 58.8913020563215 |
| 56.2225717606097 | 58.8901210989027 |
| 56.2226331216181 | 58.8860399966359 |
| 18 | |
| 56.2515540415379 | 58.4275725807957 |
| 56.2514941130612 | 58.428983050751 |
| 56.2514220507648 | 58.4289538273657 |
| 56.2514312142578 | 58.4296533720978 |
| 56.2514566672426 | 58.4298410750063 |
| 56.2514451138357 | 58.4300563187858 |
| 56.2514276776429 | 58.4303505492302 |
| 56.2514254805003 | 58.4303885590459 |
| 56.2513849647484 | 58.4313422282419 |
| 56.2513499029876 | 58.4321640046936 |
| 56.2512920337501 | 58.4322447002434 |
| 56.2511984360807 | 58.4323407787543 |
| 56.2511379632696 | 58.4324215835422 |
| 56.2510773103265 | 58.4324817431969 |
| 56.2510126449163 | 58.4325441694229 |
| 56.2509582773443 | 58.432597286996 |
| 56.2508737099811 | 58.4326008540136 |
| 56.2508087126786 | 58.4326310244345 |
| 56.250747436025 | 58.4327465512323 |
| 56.2506889713787 | 58.4328779323022 |
| 56.2506583887112 | 58.4328884187356 |
| 56.2506319074649 | 58.4329240634429 |
| 56.2506200919224 | 58.4330028142857 |
| 56.2505995117496 | 58.4330982305401 |
| 56.2505488196183 | 58.4331439312308 |
| 56.2504784976793 | 58.433151575337 |
| 56.2504062580303 | 58.4331155758826 |
| 56.2503489166734 | 58.4330442593181 |
| 56.2502661708516 | 58.4329878898265 |

| | |
|---|---|
| 56.2501311949606 | 58.432763344407 |
| 56.2500718086133 | 58.4325356121977 |
| 56.2500048886474 | 58.432418718409 |
| 56.2499181000478 | 58.4323417081009 |
| 56.2497547691306 | 58.4322980981218 |
| 56.2496282786169 | 58.4323310235502 |
| 56.2495255537151 | 58.4324160274006 |
| 56.2494424274717 | 58.432522953142 |
| 56.2493559265375 | 58.4326740666216 |
| 56.2492946780651 | 58.4327986227767 |
| 56.2492417814781 | 58.4329642906492 |
| 56.2491844532741 | 58.4330864219127 |
| 56.2491068679588 | 58.4332324783595 |
| 56.2490486355436 | 58.4332854325173 |
| 56.2490038381535 | 58.4332873211148 |
| 56.2489251663898 | 58.4332540139868 |
| 56.2488733932002 | 58.4332169915346 |
| 56.2487712840172 | 58.4331498238528 |
| 56.2486075668221 | 58.4331728601331 |
| 56.2484503740441 | 58.43321401348 |
| 56.2483471061235 | 58.4332506343898 |
| 56.2482758589604 | 58.4332905839179 |
| 56.2482114882633 | 58.4332724853472 |
| 56.2481337395598 | 58.4332067116481 |
| 56.2480784980045 | 58.4331998445052 |
| 56.2480138039404 | 58.4332532310072 |
| 56.2479819032745 | 58.4332590932341 |
| 56.2479333210886 | 58.433211934413 |
| 56.2479151357245 | 58.4331538141309 |
| 56.2478491469731 | 58.4331012587226 |
| 56.2477625408691 | 58.433045055441 |
| 56.2476560381565 | 58.4330403499085 |
| 56.2475028270779 | 58.4330837548153 |
| 56.2472899160144 | 58.4331640399257 |
| 56.2471342497585 | 58.4332257777843 |
| 56.2470214386504 | 58.4333157159999 |
| 56.2469549227317 | 58.4334290310558 |
| 56.2469006798954 | 58.4335879687569 |
| 56.2467946387347 | 58.433817976594 |
| 56.2466698715574 | 58.4341754153183 |
| 56.2466374415937 | 58.4343402076365 |
| 56.2465954023125 | 58.4344570058836 |
| 56.246545849887 | 58.4344868417102 |
| 56.2465136193454 | 58.4344743251437 |
| 56.246467981792 | 58.4344118776899 |
| 56.2464343383262 | 58.4342911697365 |
| 56.2463924598381 | 58.4340351323563 |
| 56.2463685769571 | 58.4339740275351 |
| 56.246326172372 | 58.4339596815705 |
| 56.246137584784 | 58.4339422997155 |
| 56.2459867895512 | 58.4338818647728 |
| 56.245870588228 | 58.433815455404 |
| 56.2458029294172 | 58.4338344390492 |
| 56.2457485282891 | 58.433891904612 |
| 56.2456732736686 | 58.4340170371058 |
| 56.2456376131733 | 58.4344365314424 |
| 56.2454197867861 | 58.4369970388805 |
| 56.2453824788831 | 58.4374356328537 |
| 56.2453024017528 | 58.4383766088762 |
| 56.2473531500337 | 58.4390028712328 |

| | |
|---|---|
| 56.2478110522489 | 58.4377326557229 |
| 56.2479984304317 | 58.4374780979527 |
| 56.2481374647649 | 58.4373599627448 |
| 56.2484473124721 | 58.4371843062892 |
| 56.2485938730771 | 58.4371612021305 |
| 56.2489521173761 | 58.4371012832533 |
| 56.2491613655301 | 58.4370981292967 |
| 56.2492994520519 | 58.4371484676911 |
| 56.2514782780615 | 58.4380216904315 |
| 56.2517078354863 | 58.4386122617194 |
| 56.252062592949 | 58.4382777160705 |
| 56.253135660708 | 58.4372394640683 |
| 56.2532238416043 | 58.4371823460372 |
| 56.2533587450102 | 58.4371952275197 |
| 56.253602992297 | 58.437258532741 |
| 56.2538945215129 | 58.4372969370065 |
| 56.2544435237735 | 58.4373245120861 |
| 56.2548278505361 | 58.4373361008078 |
| 56.2550261340949 | 58.4373876265164 |
| 56.2553809542218 | 58.4374716191759 |
| 56.2558002641354 | 58.4375829153053 |
| 56.256154877447 | 58.4377406655053 |
| 56.2566481340059 | 58.4379226035022 |
| 56.2569347555341 | 58.4379980145892 |
| 56.2570371598955 | 58.4380811724641 |
| 56.2578908339183 | 58.4383355929644 |
| 56.258813149518 | 58.4395986676682 |
| 56.2596986134602 | 58.4397354400974 |
| 56.2598315986818 | 58.4381866989199 |
| 56.2599085548984 | 58.4371509252419 |
| 56.2605968622561 | 58.4369985025969 |
| 56.2606635369837 | 58.4369453439492 |
| 56.2610792856849 | 58.4369694867513 |
| 56.2612358819759 | 58.4369927540305 |
| 56.2614419161797 | 58.4370531590825 |
| 56.2616152405393 | 58.4370849223057 |
| 56.261874930297 | 58.4371408111698 |
| 56.2622043775641 | 58.4372491237184 |
| 56.2623695340243 | 58.4373227105368 |
| 56.2627843863531 | 58.4375055487082 |
| 56.2630604482032 | 58.4376322524052 |
| 56.2633312708902 | 58.4377498171361 |
| 56.2636726563371 | 58.4378920148984 |
| 56.2641683389467 | 58.4381568474782 |
| 56.2645089455307 | 58.4383289442789 |
| 56.2650032196745 | 58.4385891665107 |
| 56.2653993383078 | 58.4387958992461 |
| 56.2655869984103 | 58.4389284350374 |
| 56.2659137214467 | 58.4391174307623 |
| 56.2662588483972 | 58.439340198139 |
| 56.2665191073015 | 58.4395434539004 |
| 56.2669586473922 | 58.4398290868815 |
| 56.2670449192503 | 58.4398667841284 |
| 56.2675839569547 | 58.4400123319301 |
| 56.2678421182053 | 58.4400544308217 |
| 56.2681139542594 | 58.44006367196 |
| 56.2683907290447 | 58.4400589849949 |
| 56.2686595129534 | 58.4400407514202 |
| 56.2689557991781 | 58.4399616357294 |
| 56.2692605806223 | 58.4398243720961 |

| | |
|---|---|
| 56.2692855365637 | 58.4397748962709 |
| 56.2693637902735 | 58.4396795961052 |
| 56.2694048442526 | 58.4395902173905 |
| 56.2694587980661 | 58.4394084456974 |
| 56.2695265432648 | 58.4391959072841 |
| 56.2696108691208 | 58.4390633836548 |
| 56.2697347842605 | 58.4389429161225 |
| 56.2699231265347 | 58.4387483882388 |
| 56.2701718298377 | 58.4385469613932 |
| 56.2703430537693 | 58.438403676381 |
| 56.2707817203284 | 58.4383392185734 |
| 56.2711312406331 | 58.4382991722802 |
| 56.2717761517299 | 58.4383251566845 |
| 56.2720110895222 | 58.4383496600594 |
| 56.2723628856287 | 58.4383119381857 |
| 56.2725483883555 | 58.4382787892993 |
| 56.2726416026069 | 58.4382425805303 |
| 56.2727304832696 | 58.4382391644545 |
| 56.2740723132247 | 58.438160112795 |
| 56.2743307583683 | 58.4381481094328 |
| 56.2754051188376 | 58.4380985480788 |
| 56.277265069111 | 58.4379865410827 |
| 56.2780252861659 | 58.4371348131333 |
| 56.2779382538724 | 58.4359707955658 |
| 56.2778329556237 | 58.434867131976 |
| 56.2777681234941 | 58.4341873749427 |
| 56.2776965373599 | 58.4342013737619 |
| 56.2776565451689 | 58.4342479463498 |
| 56.2776041502138 | 58.4343008544914 |
| 56.2775483321852 | 58.4343254900964 |
| 56.277486199982 | 58.4343618554988 |
| 56.2774395730903 | 58.4343749626653 |
| 56.2773963671251 | 58.4344161807118 |
| 56.27734128416 | 58.4344971338512 |
| 56.2772950076732 | 58.4345439707038 |
| 56.2772607877319 | 58.4345510648094 |
| 56.277225526012 | 58.4344852240385 |
| 56.2771687580149 | 58.4344370819509 |
| 56.2771064206671 | 58.4344508514692 |
| 56.2770416763043 | 58.4345210708525 |
| 56.2770175974057 | 58.4345894137044 |
| 56.2770129404053 | 58.4347074734143 |
| 56.2770240331945 | 58.4348416605231 |
| 56.2770155768978 | 58.4349095059299 |
| 56.2769637648937 | 58.4350071111024 |
| 56.2768376665941 | 58.4351527323231 |
| 56.2768011087543 | 58.4352216004222 |
| 56.2767772344136 | 58.4353125375542 |
| 56.2767719157357 | 58.4353799272564 |
| 56.2767827173146 | 58.4354918450979 |
| 56.2767584926384 | 58.4355490525751 |
| 56.2767622935381 | 58.4355994279706 |
| 56.2768004617613 | 58.4356540060402 |
| 56.2768168864294 | 58.4357149899826 |
| 56.2768087221808 | 58.435805264856 |
| 56.2767749237734 | 58.4358515736769 |
| 56.2767468244997 | 58.4358527576674 |
| 56.2766805388697 | 58.435804853744 |
| 56.2766529530919 | 58.4358454111619 |
| 56.276616615818 | 58.435931221727 |

| | |
|---|---|
| 56.2766088154378 | 58.4360494124396 |
| 56.276601233764 | 58.4361843851902 |
| 56.276564969889 | 58.4362758431333 |
| 56.2765721867706 | 58.4363540061111 |
| 56.2765984608986 | 58.4364539700886 |
| 56.2766032122373 | 58.4365772829061 |
| 56.276601532033 | 58.4366895647694 |
| 56.2765557840501 | 58.4367701197919 |
| 56.2764814256533 | 58.4368126459926 |
| 56.2764159620803 | 58.4368208921247 |
| 56.2763161886416 | 58.4368362338833 |
| 56.2762602683386 | 58.4368668429996 |
| 56.2761900740611 | 58.4369876595265 |
| 56.2761496433765 | 58.4370006635784 |
| 56.2760214944774 | 58.4369891067696 |
| 56.2759414343017 | 58.4370765942081 |
| 56.2758827700769 | 58.4371241091708 |
| 56.2758199052368 | 58.4371043141014 |
| 56.2757911639278 | 58.4370493390772 |
| 56.275728096545 | 58.4370071109961 |
| 56.2756808111171 | 58.4369697078809 |
| 56.2756874450476 | 58.4370031718082 |
| 56.2756882680752 | 58.4373006912619 |
| 56.2755578384572 | 58.4372795425463 |
| 56.2754691733596 | 58.4372650311987 |
| 56.275410289046 | 58.4372129400233 |
| 56.2750001819804 | 58.4368496715346 |
| 56.274827796219 | 58.4366969358511 |
| 56.2747353288279 | 58.4365492310299 |
| 56.2745892774288 | 58.4363702029348 |
| 56.2746856884751 | 58.4356079881864 |
| 56.274753521397 | 58.4350721929915 |
| 56.2746800414907 | 58.4351820067053 |
| 56.2745631875081 | 58.4353270674624 |
| 56.2743778954172 | 58.4354864740797 |
| 56.2743095129441 | 58.4355119581558 |
| 56.2742180671809 | 58.4354426772579 |
| 56.2741156604899 | 58.4352561656718 |
| 56.2740730341915 | 58.4351008770413 |
| 56.274001501977 | 58.4348849742686 |
| 56.2739226081618 | 58.4348208167561 |
| 56.2738377986462 | 58.4347851614741 |
| 56.2737337862261 | 58.4347165743966 |
| 56.2736571583239 | 58.4345851620627 |
| 56.2736342459638 | 58.4345020166633 |
| 56.2736267886286 | 58.4344124077235 |
| 56.2735729991936 | 58.4343584940844 |
| 56.2734725111965 | 58.4343122003864 |
| 56.273397494325 | 58.4343042244551 |
| 56.2733133995333 | 58.4343302111128 |
| 56.2732270751791 | 58.4344124730234 |
| 56.2731564986055 | 58.4345106989003 |
| 56.2730846238323 | 58.434502590147 |
| 56.2730111933615 | 58.4343821849496 |
| 56.272968492264 | 58.4342212544884 |
| 56.2729709012827 | 58.4341649719161 |
| 56.2730154025422 | 58.4339890630324 |
| 56.2730580964485 | 58.4339086409951 |
| 56.2731226074905 | 58.4338274599042 |
| 56.2731497543623 | 58.4337533437241 |

| | |
|---|---|
| 56.2731410510866 | 58.433568377379 |
| 56.2731458706086 | 58.4334559730012 |
| 56.2731531543037 | 58.4332984227474 |
| 56.2731016296319 | 58.4331772566342 |
| 56.2730169073237 | 58.4331414405889 |
| 56.2729169888919 | 58.4331456572112 |
| 56.2728307209927 | 58.4332390578519 |
| 56.2727638775727 | 58.4333823302092 |
| 56.2726601819665 | 58.4335718752706 |
| 56.2726151671519 | 58.4337084137798 |
| 56.2725710168476 | 58.4339180468731 |
| 56.272521983151 | 58.4339875960625 |
| 56.2722587346632 | 58.4341614273231 |
| 56.2721603699408 | 58.434277773781 |
| 56.2720769686283 | 58.4343431207029 |
| 56.2720208256403 | 58.434356627186 |
| 56.2719573352774 | 58.4342751966077 |
| 56.2718943385809 | 58.4342384629876 |
| 56.2717877875251 | 58.434209377869 |
| 56.2716870066484 | 58.4341406596284 |
| 56.2716102862771 | 58.4340090978407 |
| 56.2714984672379 | 58.4338173494473 |
| 56.2714260045514 | 58.4337642272507 |
| 56.2713508978553 | 58.4337562565302 |
| 56.2712979867934 | 58.4337696272705 |
| 56.2712302780531 | 58.4338398005856 |
| 56.2711692435662 | 58.4339602203627 |
| 56.2711578667965 | 58.4340451291083 |
| 56.2711907176043 | 58.434167077769 |
| 56.2712360650435 | 58.4342830109806 |
| 56.2713448149884 | 58.4344805389661 |
| 56.2713648063796 | 58.4345807530071 |
| 56.2713570808936 | 58.4347045747928 |
| 56.2713385371182 | 58.4347221455487 |
| 56.2712949806245 | 58.4347296318876 |
| 56.27118425197 | 58.4348690955677 |
| 56.2711169644517 | 58.434978476875 |
| 56.2711269781457 | 58.4350230942714 |
| 56.2711368999443 | 58.4350675541319 |
| 56.2711279276609 | 58.4350958599922 |
| 56.2710592504846 | 58.4350987545044 |
| 56.2709523332749 | 58.4350415940156 |
| 56.2708571619283 | 58.4349277608904 |
| 56.270799131474 | 58.4347897624438 |
| 56.2707124182477 | 58.4346082574817 |
| 56.2706492186824 | 58.4345490942817 |
| 56.2705617787386 | 58.4345527807607 |
| 56.2704755278681 | 58.4346406830598 |
| 56.2704029978964 | 58.4348232495161 |
| 56.2703763480028 | 58.4349423772145 |
| 56.2703220505894 | 58.4350904356717 |
| 56.270279007746 | 58.4351372882088 |
| 56.2702076284533 | 58.435174034867 |
| 56.2700982975824 | 58.4351728310175 |
| 56.2697061645855 | 58.4350379390942 |
| 56.2694613076459 | 58.4349417183929 |
| 56.2693862149682 | 58.4349279338297 |
| 56.2693427160537 | 58.4349467167836 |
| 56.2692981375148 | 58.4351167995702 |
| 56.269252521688 | 58.435214284913 |

| | |
|---|---|
| 56.2691999030407 | 58.4352500784167 |
| 56.269052829747 | 58.4352338381972 |
| 56.26898700203 | 58.4352141743936 |
| 56.2689392781862 | 58.4351432224801 |
| 56.2688703820432 | 58.4351293379773 |
| 56.2688071827202 | 58.4350701766997 |
| 56.268769306904 | 58.4350380357554 |
| 56.268697326254 | 58.4350355810021 |
| 56.2686170644414 | 58.4351006264876 |
| 56.2685396359751 | 58.4351487645245 |
| 56.268453366417 | 58.4352421498319 |
| 56.2684006782852 | 58.4352726185876 |
| 56.2682753625139 | 58.4352441623595 |
| 56.2682123106022 | 58.4351962949479 |
| 56.2681322485179 | 58.4350426078525 |
| 56.2680879432358 | 58.4349996005422 |
| 56.2680383193585 | 58.4350239676992 |
| 56.2679745421148 | 58.4351614399599 |
| 56.2679355745784 | 58.4352865670834 |
| 56.2679245588839 | 58.435399216963 |
| 56.2678582796491 | 58.4355928056357 |
| 56.2678099015036 | 58.4357126787292 |
| 56.2677822420104 | 58.4357475801895 |
| 56.2677209474201 | 58.4358344220761 |
| 56.2676739380053 | 58.4358251029985 |
| 56.267645472544 | 58.4357982154483 |
| 56.267549806618 | 58.4356395371172 |
| 56.2674639723334 | 58.4355253190993 |
| 56.2674131620283 | 58.435465637337 |
| 56.2673397346271 | 58.4353454092163 |
| 56.2672925223675 | 58.4353136625952 |
| 56.2671831935513 | 58.4353126196091 |
| 56.2670773730831 | 58.4353395149626 |
| 56.2669781869336 | 58.4353998662281 |
| 56.2668485078857 | 58.4355120243597 |
| 56.2667315977602 | 58.435645918849 |
| 56.2666754727832 | 58.4356539325851 |
| 56.2665738704854 | 58.4355290824949 |
| 56.2665001666887 | 58.4353807827624 |
| 56.2664646844373 | 58.4352980205553 |
| 56.2663758712025 | 58.4351895814188 |
| 56.2663247842147 | 58.4351018278118 |
| 56.2662409209447 | 58.4348977868879 |
| 56.2660683050112 | 58.4348377534159 |
| 56.2659739357361 | 58.4347853985105 |
| 56.2658535879604 | 58.4346558551425 |
| 56.2657843990371 | 58.4346195489745 |
| 56.2656998800067 | 58.434606163556 |
| 56.2655370566364 | 58.4345738044554 |
| 56.2653851905666 | 58.4344175069106 |
| 56.2653374481185 | 58.4343520511987 |
| 56.2652675282485 | 58.4342597685874 |
| 56.2652073071139 | 58.4341948393798 |
| 56.2651320689816 | 58.4341699267287 |
| 56.265031638519 | 58.434134939303 |
| 56.2649032540871 | 58.4341122676597 |
| 56.2647869998787 | 58.4340555124505 |
| 56.2647018235373 | 58.4339917980102 |
| 56.2645544155439 | 58.4339361956949 |
| 56.2644352201127 | 58.4339018392418 |

| | |
|---|---|
| 56.2643602031244 | 58.4338938656618 |
| 56.2643562552728 | 58.433543464132 |
| 56.2643335982612 | 58.4315076720381 |
| 56.2639424727325 | 58.4313952289705 |
| 56.2633346827816 | 58.4311721805713 |
| 56.2627606205145 | 58.4309937123953 |
| 56.2626188617775 | 58.4309306227957 |
| 56.2622042110849 | 58.4307777057556 |
| 56.2616194633414 | 58.4305583835421 |
| 56.2610440742553 | 58.43027863551 |
| 56.2603323444322 | 58.4299449448043 |
| 56.2599131940832 | 58.4298669583631 |
| 56.2598287326306 | 58.4298511620165 |
| 56.2597155087652 | 58.4297859068601 |
| 56.2591273340918 | 58.4294628284749 |
| 56.2579510985204 | 58.4288392887687 |
| 56.2564055482635 | 58.4279998436606 |
| 56.2560565213902 | 58.4278101563107 |
| 56.2558813741407 | 58.4277149373058 |
| 56.2553364758328 | 58.4276032540523 |
| 56.2547841249256 | 58.4276219479501 |
| 56.2546778198281 | 58.427625478127 |
| 56.2546405224826 | 58.4276307677163 |
| 56.2545412695451 | 58.4276446493399 |
| 56.2544119824912 | 58.4276628676244 |
| 56.2538174522792 | 58.4277461133719 |
| 56.2535986463016 | 58.4277327810263 |
| 56.2515540415379 | 58.4275725807957 |
| 19 | |
| 56.2180105821994 | 58.4422560165878 |
| 56.2174603313401 | 58.4447945136296 |
| 56.2174154053436 | 58.445056416511 |
| 56.2173151696265 | 58.4460747480325 |
| 56.217110235962 | 58.4472835585071 |
| 56.2169903 | 58.4472656 |
| 56.2165755262986 | 58.4486657476884 |
| 56.2164033127212 | 58.4489472412001 |
| 56.2158932981068 | 58.4489685077284 |
| 56.2158352125182 | 58.4490402452236 |
| 56.2157830410038 | 58.4491594507073 |
| 56.2155337252122 | 58.4498631557338 |
| 56.2153208539438 | 58.4500237127595 |
| 56.2151284762765 | 58.4500881473959 |
| 56.2149044855048 | 58.4501321372123 |
| 56.21377449324 | 58.4500621929663 |
| 56.213318289358 | 58.4499728821025 |
| 56.2129660879209 | 58.4499519348327 |
| 56.2128769962595 | 58.4503765046082 |
| 56.2128264458138 | 58.4507322527226 |
| 56.2127322060341 | 58.4518288555028 |
| 56.2126426830174 | 58.4529784476567 |
| 56.2126230585934 | 58.4531420608568 |
| 56.2125653813603 | 58.4540179205502 |
| 56.2125207171856 | 58.4551371094313 |
| 56.2124809712361 | 58.4557257942506 |
| 56.2124317280642 | 58.4561841514435 |
| 56.2123101569679 | 58.456843280939 |
| 56.2123736873474 | 58.4571868686275 |
| 56.2124333885299 | 58.4572611160879 |
| 56.2127053250325 | 58.4575989648708 |

| | |
|---|---|
| 56.2131204169521 | 58.4578164403947 |
| 56.2135219404709 | 58.4580265847834 |
| 56.2145480162384 | 58.4575783399749 |
| 56.2142102 | 58.4609985 |
| 56.2155227 | 58.4663415 |
| 56.2167128087521 | 58.4655479520632 |
| 56.2168049607586 | 58.4660116858135 |
| 56.2168553990775 | 58.4662818761784 |
| 56.2169339070459 | 58.4667029239693 |
| 56.217028610724 | 58.4674771469773 |
| 56.2171744937878 | 58.4688682880928 |
| 56.2172986974077 | 58.4692881079886 |
| 56.2173289202701 | 58.4695373754818 |
| 56.2173650673722 | 58.4698355669417 |
| 56.2175166476842 | 58.4708589464 |
| 56.2175817982812 | 58.4713817967064 |
| 56.2176153099437 | 58.4716497934429 |
| 56.2176172131108 | 58.471665190946 |
| 56.2176488313083 | 58.4719185962634 |
| 56.2176808037577 | 58.4728758122589 |
| 56.2177372824856 | 58.4734236886535 |
| 56.2177161589611 | 58.4740990418778 |
| 56.2176863769027 | 58.474863573925 |
| 56.2176531591038 | 58.4750835316003 |
| 56.2176454582801 | 58.4751347884688 |
| 56.2175678470969 | 58.4756494763871 |
| 56.2175344433093 | 58.475854931831 |
| 56.2175183735955 | 58.4759544093969 |
| 56.2174026911681 | 58.4766681297646 |
| 56.2173606184871 | 58.4770607744774 |
| 56.2173319473009 | 58.4773277749038 |
| 56.2172232235143 | 58.4778052002301 |
| 56.2172125056672 | 58.4778523881911 |
| 56.2172552595266 | 58.4781419330451 |
| 56.2173875521151 | 58.4789393152811 |
| 56.217461794716 | 58.4790703997238 |
| 56.2175793187059 | 58.4792782208879 |
| 56.2175944797746 | 58.4793050055482 |
| 56.2176482295316 | 58.4796402098415 |
| 56.2176969706538 | 58.4800196290265 |
| 56.2177672784212 | 58.4802229365496 |
| 56.2177749264541 | 58.4802451926987 |
| 56.2177785627346 | 58.4802556836279 |
| 56.2178024332035 | 58.480324671153 |
| 56.217811478998 | 58.4803509003527 |
| 56.2178082942703 | 58.4804326008766 |
| 56.2177950918065 | 58.4807653863966 |
| 56.217773993073 | 58.4809643709319 |
| 56.2177732116568 | 58.4809664985439 |
| 56.2177454029629 | 58.4810401776375 |
| 56.2177129873118 | 58.4811259741008 |
| 56.2175426328508 | 58.481376999546 |
| 56.2171637214496 | 58.4819549187117 |
| 56.2170078628203 | 58.4822512876826 |
| 56.2166191966187 | 58.4831513455395 |
| 56.2165282886962 | 58.4834415089475 |
| 56.2165054778521 | 58.4836616724618 |
| 56.2165219012012 | 58.4838662109401 |
| 56.2165854421569 | 58.4843726917006 |
| 56.2166071385069 | 58.4851500854512 |

| | |
|---|---|
| 56.2166089205676 | 58.4854471062542 |
| 56.2166444150393 | 58.4854553319942 |
| 56.2169863951333 | 58.4855352168092 |
| 56.2170190085785 | 58.4855429152845 |
| 56.2174176540488 | 58.4856359684084 |
| 56.2181615968864 | 58.4858155484467 |
| 56.2185484792784 | 58.4859089249527 |
| 56.2186291888597 | 58.4859056369245 |
| 56.2184795460834 | 58.4846209339518 |
| 56.2183175453248 | 58.483269359919 |
| 56.2183073253434 | 58.482774706611 |
| 56.2183251178739 | 58.4820029210869 |
| 56.2183323942916 | 58.481783380586 |
| 56.2183637371995 | 58.4808553128045 |
| 56.2183989344785 | 58.4795946734446 |
| 56.2184165757982 | 58.4792650859948 |
| 56.2184627646829 | 58.4788706525012 |
| 56.2186888493263 | 58.4774359822974 |
| 56.2187391557193 | 58.4773728230954 |
| 56.2189194802447 | 58.4772495260116 |
| 56.2190762108432 | 58.4771850693221 |
| 56.2193027271655 | 58.477204807814 |
| 56.2197684308516 | 58.4772871330325 |
| 56.2199106614264 | 58.4773538532603 |
| 56.2202157807895 | 58.4775154679345 |
| 56.2208475094508 | 58.4779464863819 |
| 56.221532122217 | 58.4783971186791 |
| 56.2222157199985 | 58.4787680020868 |
| 56.2222440777939 | 58.4784548712897 |
| 56.2218903119072 | 58.4766925108136 |
| 56.221699826252 | 58.4756996087484 |
| 56.2213911049595 | 58.4739789781333 |
| 56.2212854603841 | 58.473301511765 |
| 56.2212915988187 | 58.4731489057921 |
| 56.221342453806 | 58.4730162276911 |
| 56.2214494081595 | 58.4728522246127 |
| 56.2215334167028 | 58.472783639525 |
| 56.2218262079825 | 58.4726119988875 |
| 56.222371672656 | 58.4722995403011 |
| 56.2227006375975 | 58.4721118947642 |
| 56.2228815123783 | 58.4720391626626 |
| 56.2230062878496 | 58.4719977571374 |
| 56.2234989807221 | 58.4719775030534 |
| 56.224096994307 | 58.4719821016318 |
| 56.2240057996552 | 58.4717972087002 |
| 56.2236099674809 | 58.4710739174717 |
| 56.2233852859697 | 58.4706633167023 |
| 56.2232291310419 | 58.4703787226945 |
| 56.2229839515672 | 58.4699317299758 |
| 56.2216315485713 | 58.4674924759954 |
| 56.2207083659049 | 58.4657755043442 |
| 56.2205168582393 | 58.4653265154414 |
| 56.2204991189675 | 58.4652039159779 |
| 56.2205171844972 | 58.4650435643862 |
| 56.2205444438041 | 58.4649627972169 |
| 56.2206081532626 | 58.4648876185149 |
| 56.2216557016187 | 58.46370564728 |
| 56.2224847662812 | 58.4627809345668 |
| 56.2226754294545 | 58.4625684538031 |
| 56.2227338994157 | 58.4619593371704 |

| | |
|---|---|
| 56.2227776326352 | 58.4615040119852 |
| 56.2266894 | 58.4588957 |
| 56.2288945257258 | 58.45440540377 |
| 56.2290181375755 | 58.4544910978259 |
| 56.2294212739419 | 58.4547702418699 |
| 56.2296315807979 | 58.4549745198766 |
| 56.229837688113 | 58.4539340669422 |
| 56.2298628147697 | 58.4538069184883 |
| 56.2299702468183 | 58.4532643318959 |
| 56.2300599720606 | 58.4532636625563 |
| 56.2307985308141 | 58.4532588952695 |
| 56.2308043469518 | 58.4529788644324 |
| 56.2308065790067 | 58.4528734677238 |
| 56.2308155422391 | 58.4524407522352 |
| 56.2308361965873 | 58.4514531317725 |
| 56.2308733491501 | 58.4496722198691 |
| 56.2308960869791 | 58.4495551629558 |
| 56.2310264040456 | 58.4493247666266 |
| 56.2311087093731 | 58.4491255602649 |
| 56.2312153454972 | 58.4489324334871 |
| 56.2313790195282 | 58.4487878850295 |
| 56.2315233245864 | 58.4486875238086 |
| 56.2319090960654 | 58.4485262859495 |
| 56.2322943058586 | 58.4483216871273 |
| 56.2325225170995 | 58.4481597623754 |
| 56.2326111127758 | 58.4481342926198 |
| 56.2327642526688 | 58.4480988711154 |
| 56.2329682284448 | 58.4479452120393 |
| 56.2331395989006 | 58.4477638838651 |
| 56.2332475503598 | 58.4476724506331 |
| 56.2333521175257 | 58.4476317977595 |
| 56.2335080797369 | 58.4475091681665 |
| 56.233515376528 | 58.4474899944728 |
| 56.2336645081119 | 58.4471036438938 |
| 56.2331457027693 | 58.4469801716156 |
| 56.2330161445276 | 58.4469638124636 |
| 56.2321018001636 | 58.4468715442906 |
| 56.2317664856445 | 58.4468782957721 |
| 56.2312606457173 | 58.4468196022642 |
| 56.231069638838 | 58.446733243219 |
| 56.2309052250258 | 58.4465225696002 |
| 56.2307595933047 | 58.4461948432535 |
| 56.2306338800338 | 58.4458446777619 |
| 56.2304855243424 | 58.4453140432058 |
| 56.2303062492551 | 58.444574423323 |
| 56.2302457388364 | 58.4442723355662 |
| 56.2302445147663 | 58.4441780499823 |
| 56.2302757017279 | 58.4440895035138 |
| 56.2304047862473 | 58.4437649677961 |
| 56.2301060213312 | 58.4437848906219 |
| 56.229953629646 | 58.4438709305007 |
| 56.2298825084266 | 58.4439900128239 |
| 56.2298214465199 | 58.4442681576386 |
| 56.2297625511791 | 58.4447132736361 |
| 56.2297001747807 | 58.4452017507232 |
| 56.2296106459976 | 58.4457715058834 |
| 56.2295352993782 | 58.4461952123708 |
| 56.2294710366554 | 58.4465316982548 |
| 56.2292475003288 | 58.4476988504538 |
| 56.2288974268553 | 58.4479045520049 |

| | |
|---|---|
| 56.2286049556139 | 58.4479873898318 |
| 56.2281587952527 | 58.4480840588686 |
| 56.2279655028545 | 58.4480708417983 |
| 56.2274833325875 | 58.4479671288245 |
| 56.2267436531934 | 58.4479201223274 |
| 56.2261275335713 | 58.4479742182851 |
| 56.2259081913489 | 58.4480788281715 |
| 56.2251734814781 | 58.4484909015741 |
| 56.2211795671162 | 58.4478928762746 |
| 56.2208766036419 | 58.4474469028088 |
| 56.2207674888951 | 58.4473861638274 |
| 56.2206366193941 | 58.4474003329275 |
| 56.2205971120533 | 58.4474638902254 |
| 56.220583649994 | 58.4475687607503 |
| 56.2205995475136 | 58.4478060275429 |
| 56.220511813331 | 58.4477928907413 |
| 56.2204954278371 | 58.4477617136657 |
| 56.2204829867406 | 58.4476403518128 |
| 56.2204488345233 | 58.447583416291 |
| 56.2204053560983 | 58.4475762028881 |
| 56.22034520241 | 58.4476477149536 |
| 56.2203058828775 | 58.4476564496716 |
| 56.2202105017711 | 58.4475949765128 |
| 56.2201599060337 | 58.447565328612 |
| 56.2201378338054 | 58.4475325555784 |
| 56.2201290587263 | 58.4474584396552 |
| 56.2201027731526 | 58.4473431383772 |
| 56.220075191056 | 58.4472664221691 |
| 56.2200241453674 | 58.4469802981848 |
| 56.2200270444446 | 58.4468228298415 |
| 56.2200707077983 | 58.446691871917 |
| 56.2201238361436 | 58.4464526642604 |
| 56.2201457091227 | 58.4461652680238 |
| 56.2201817944974 | 58.4459833584813 |
| 56.2201933732349 | 58.4458164985351 |
| 56.2201853419968 | 58.4455782326918 |
| 56.2201531676474 | 58.4453761214026 |
| 56.2201593504494 | 58.4450911535917 |
| 56.2201962168181 | 58.4448934109938 |
| 56.2202724026174 | 58.4446177679311 |
| 56.2202871556035 | 58.4440106501734 |
| 56.220301523888 | 58.4439412091304 |
| 56.2203475599623 | 58.4438064396319 |
| 56.2204081021173 | 58.4436128630724 |
| 56.2204074591431 | 58.4434873010109 |
| 56.220388854516 | 58.4434173048111 |
| 56.2203499723083 | 58.443383625258 |
| 56.2203390629288 | 58.4433044401683 |
| 56.2203538997593 | 58.443153564072 |
| 56.2203805186051 | 58.4430799017806 |
| 56.2204952599475 | 58.4428061863728 |
| 56.2202753693596 | 58.4427646084765 |
| 56.2199096053004 | 58.4426954440485 |
| 56.2197266334762 | 58.442660866063 |
| 56.2195168056563 | 58.4447217496031 |
| 56.2195133044209 | 58.4447218960022 |
| 56.219374670655 | 58.444733012805 |
| 56.2190523589289 | 58.4447589028652 |
| 56.2186890364821 | 58.4446909090404 |
| 56.2185863893925 | 58.4446718254935 |

| | |
|---|---|
| 56.2186021491776 | 58.4438517331335 |
| 56.2186277215171 | 58.4425222869701 |
| 56.2183639568968 | 58.4424085543064 |
| 56.2181187070979 | 58.4423025919244 |
| 56.2180105821994 | 58.4422560165878 |
| 20 | |
| 56.2357083131398 | 58.4550010869193 |
| 56.235362796314 | 58.4562511827343 |
| 56.2353537873322 | 58.4562839743512 |
| 56.2351521002796 | 58.4570135948302 |
| 56.2351083282455 | 58.4571718533098 |
| 56.2350290346945 | 58.4574594803099 |
| 56.2347913523498 | 58.4583241199001 |
| 56.2334970930902 | 58.4630295564016 |
| 56.2339144707156 | 58.4650306422205 |
| 56.2346047672568 | 58.4665107142294 |
| 56.2359990745888 | 58.4674776390129 |
| 56.236158669381 | 58.4675883094855 |
| 56.2367540000671 | 58.4677413314006 |
| 56.2371938551484 | 58.4678880275498 |
| 56.2374362779533 | 58.4680557710376 |
| 56.2377295326075 | 58.4683352917377 |
| 56.2378105936997 | 58.468598401864 |
| 56.2378138372341 | 58.4688521395288 |
| 56.2376722804859 | 58.4691687793071 |
| 56.2375597170312 | 58.4694206742426 |
| 56.2374178837391 | 58.4697579661422 |
| 56.2372991524952 | 58.4700404338555 |
| 56.2372466088082 | 58.4703993670608 |
| 56.2371626593833 | 58.4709720079986 |
| 56.2371734044142 | 58.471497202727 |
| 56.2371814013929 | 58.4718846096401 |
| 56.2372837629512 | 58.4723394255001 |
| 56.2374067001471 | 58.472428562735 |
| 56.2377743554462 | 58.4725982834363 |
| 56.2378314359184 | 58.4726298075437 |
| 56.238014236938 | 58.4727997120806 |
| 56.2381789486073 | 58.4728682639806 |
| 56.2385012311375 | 58.4729455006206 |
| 56.2387053670178 | 58.4729711420807 |
| 56.2387320058912 | 58.4729681114941 |
| 56.2388002639337 | 58.4729604667333 |
| 56.2389213549484 | 58.4729471015839 |
| 56.2389200669544 | 58.4730081240785 |
| 56.2384471938622 | 58.4738222531465 |
| 56.2388064122684 | 58.4744650925997 |
| 56.2390185677547 | 58.4747396144544 |
| 56.2393427512293 | 58.4750367991557 |
| 56.2394161542676 | 58.4752075026233 |
| 56.2393569656665 | 58.4753560672824 |
| 56.2393498413979 | 58.4755937886432 |
| 56.239362076782 | 58.4757576480212 |
| 56.239355300453 | 58.4760227755085 |
| 56.2392548617306 | 58.4761273840428 |
| 56.2391777124538 | 58.4760574820266 |
| 56.2390764614685 | 58.4760982502168 |
| 56.2390596769809 | 58.4762474920632 |
| 56.2390275475947 | 58.4764755914929 |
| 56.2390272987719 | 58.4764772146532 |
| 56.2390124635759 | 58.4766455703365 |

| | |
|---|---|
| 56.2390025664833 | 58.4767572700179 |
| 56.2390416167233 | 58.476882608156 |
| 56.2390688691728 | 58.476970203228 |
| 56.2390778965997 | 58.4771220961566 |
| 56.2391302509964 | 58.4771281757266 |
| 56.2391480205463 | 58.4770916394836 |
| 56.2393434012418 | 58.4766902258993 |
| 56.2394863740347 | 58.4763280564575 |
| 56.2396082652429 | 58.4763140236504 |
| 56.2396957887885 | 58.4764015668011 |
| 56.2397698850777 | 58.4766269261757 |
| 56.2397356130777 | 58.4767289820088 |
| 56.2396351737596 | 58.4768335897606 |
| 56.2395398224754 | 58.4769286330616 |
| 56.2395176668741 | 58.4771853593825 |
| 56.2396117028 | 58.4773824811739 |
| 56.2397436220552 | 58.4773588465632 |
| 56.2398046949944 | 58.4773653756258 |
| 56.2399175745492 | 58.4774338166891 |
| 56.2400293211619 | 58.477420203077 |
| 56.2400758288985 | 58.4774821712943 |
| 56.2402246352389 | 58.4775857557205 |
| 56.2403182972497 | 58.4777464434154 |
| 56.2403828241119 | 58.4780176880287 |
| 56.24037711251 | 58.4783740748459 |
| 56.2404499293636 | 58.4784990035859 |
| 56.2404869901688 | 58.4786163645755 |
| 56.240494079431 | 58.4787714075694 |
| 56.2403098224474 | 58.4790802643207 |
| 56.2403375050146 | 58.4796546522072 |
| 56.2403785035938 | 58.480082357238 |
| 56.2405130671331 | 58.4806706013741 |
| 56.2405603583698 | 58.4807873848152 |
| 56.2405677904913 | 58.4809696744241 |
| 56.2405995006577 | 58.4810690298232 |
| 56.2406227729476 | 58.4812963203582 |
| 56.2405997968095 | 58.4814890479016 |
| 56.2405297629893 | 58.4815833694674 |
| 56.2404137998194 | 58.4816611800866 |
| 56.2403795675632 | 58.4817170993476 |
| 56.2404070815684 | 58.4817901730239 |
| 56.2404163341692 | 58.4819673873184 |
| 56.2403825509242 | 58.4820374824402 |
| 56.2405041632967 | 58.4823699544013 |
| 56.2405317682044 | 58.4825423868406 |
| 56.2404929500566 | 58.4826901120662 |
| 56.2404260656026 | 58.4826289694859 |
| 56.2403238757082 | 58.4826595980855 |
| 56.2403382067592 | 58.4827698261898 |
| 56.240375565286 | 58.4828684678044 |
| 56.2403783566162 | 58.4828760962184 |
| 56.2404127045541 | 58.482893081369 |
| 56.2404494927964 | 58.4829112572707 |
| 56.2404504089431 | 58.4829126715564 |
| 56.2404890788951 | 58.4829730315926 |
| 56.2405330131176 | 58.4830447904291 |
| 56.2405461920845 | 58.4828797244262 |
| 56.2405853576828 | 58.4827594063044 |
| 56.2407482390931 | 58.4827619459837 |
| 56.240881777058 | 58.482866015011 |

| | |
|---|---|
| 56.2409036860881 | 58.4829930333614 |
| 56.2408547246939 | 58.4831413351672 |
| 56.2407350542106 | 58.4833378504341 |
| 56.240741790504 | 58.4834654881663 |
| 56.2409140923638 | 58.4838147705568 |
| 56.2410609639713 | 58.4836311785827 |
| 56.2412441781663 | 58.4834022261822 |
| 56.2413619699442 | 58.4832488536678 |
| 56.2414146354731 | 58.4831731474097 |
| 56.2415733774675 | 58.4828559881952 |
| 56.2416930471369 | 58.4826594670975 |
| 56.2421590726239 | 58.4821013324935 |
| 56.242772907589 | 58.4811719319943 |
| 56.2429173984519 | 58.4809284102249 |
| 56.2432359501026 | 58.480577428514 |
| 56.243352002265 | 58.4804996050781 |
| 56.2437274912228 | 58.4800275574876 |
| 56.2438166550322 | 58.4798411374549 |
| 56.2439205176707 | 58.4792064630349 |
| 56.2439719684808 | 58.4784553649939 |
| 56.2439485450833 | 58.478209511097 |
| 56.2438949475808 | 58.4779924791964 |
| 56.2437186667734 | 58.4775293089977 |
| 56.2433351173326 | 58.476772986305 |
| 56.2430018152627 | 58.4761610881316 |
| 56.2428648992413 | 58.4757919790472 |
| 56.242365980443 | 58.4745610152042 |
| 56.2421688092573 | 58.4740666366275 |
| 56.2419734309519 | 58.4734946002777 |
| 56.2417376054026 | 58.4727445366561 |
| 56.2416261037766 | 58.4723898918111 |
| 56.2415571856537 | 58.4719725235252 |
| 56.2416102142676 | 58.4715456221634 |
| 56.2417907620194 | 58.4713417205602 |
| 56.2419941447072 | 58.471132360495 |
| 56.2422953597257 | 58.4708186363629 |
| 56.2426775076368 | 58.4702729969455 |
| 56.2427917729536 | 58.4700627802305 |
| 56.2429257168693 | 58.4697969054909 |
| 56.2431349465619 | 58.4693845196074 |
| 56.2439032176165 | 58.4678747198737 |
| 56.2441920017223 | 58.4675869550906 |
| 56.2442363488255 | 58.4675989988039 |
| 56.2442631889201 | 58.4675765975454 |
| 56.2442966629566 | 58.4675742486078 |
| 56.2444334360538 | 58.4675650567526 |
| 56.2445433667383 | 58.4676061745457 |
| 56.2446512795814 | 58.467693190513 |
| 56.2448425429521 | 58.4679272802693 |
| 56.2446406156855 | 58.4653091691599 |
| 56.244619606344 | 58.4650364396591 |
| 56.2445641196897 | 58.464316345716 |
| 56.2445629626946 | 58.4643031653837 |
| 56.2444851600733 | 58.4632931387115 |
| 56.2443734321215 | 58.4623629210007 |
| 56.2442516956294 | 58.4617660831261 |
| 56.2441267185076 | 58.4614766927402 |
| 56.2438814554281 | 58.4612563293726 |
| 56.2437144045559 | 58.4610201461149 |
| 56.2436315900152 | 58.4606777169074 |

| | |
|---|---|
| 56.2434111083824 | 58.4596110471355 |
| 56.2432782559846 | 58.4589890447787 |
| 56.2433617160345 | 58.4599333037203 |
| 56.2434176937539 | 58.4609553295251 |
| 56.2434101592563 | 58.4614807198098 |
| 56.2434002312472 | 58.4618268274643 |
| 56.2433139161906 | 58.4623170853934 |
| 56.2431291106671 | 58.4628320646161 |
| 56.2430092880008 | 58.4630212416825 |
| 56.2429656528771 | 58.463176777742 |
| 56.2423583016959 | 58.4626263494632 |
| 56.2414409403761 | 58.4616959913264 |
| 56.2405988534735 | 58.4606894885625 |
| 56.2397985540966 | 58.4593707961826 |
| 56.2385588046311 | 58.4575132841389 |
| 56.2379354937294 | 58.4565068922082 |
| 56.237604765661 | 58.4561096619223 |
| 56.2374402105058 | 58.455970370201 |
| 56.2372251035827 | 58.4558604379373 |
| 56.2370756936376 | 58.4557114871531 |
| 56.2366831249959 | 58.455548127242 |
| 56.2365962498243 | 58.4555120613146 |
| 56.2364591623262 | 58.4554550185785 |
| 56.2360784204277 | 58.4552963332985 |
| 56.2357083131398 | 58.4550010869193 |
| 21 | |
| 56.2268258528948 | 58.4962262884767 |
| 56.2267815326434 | 58.4964020643055 |
| 56.2267590305198 | 58.4964913364758 |
| 56.226748250943 | 58.4965341797622 |
| 56.2266816850906 | 58.4967982488334 |
| 56.2265954391033 | 58.497140348446 |
| 56.2261894401682 | 58.4987509627736 |
| 56.2262979063898 | 58.4991488759999 |
| 56.2266047194899 | 58.5002506649045 |
| 56.2268063572802 | 58.5008159046628 |
| 56.2272013888358 | 58.5019557640028 |
| 56.227471746454 | 58.5027589909591 |
| 56.2277941256692 | 58.5036859059738 |
| 56.2278440933681 | 58.5038748099898 |
| 56.2278630817005 | 58.5040501275524 |
| 56.2277592947569 | 58.5049094023786 |
| 56.2277362612216 | 58.5051004400551 |
| 56.2293483754567 | 58.5076965561413 |
| 56.2295713018379 | 58.5084592012893 |
| 56.2296476612697 | 58.5092674083448 |
| 56.2294046867084 | 58.5107748903484 |
| 56.2293958481673 | 58.5108297486788 |
| 56.2293992407261 | 58.5112179121715 |
| 56.2294165390404 | 58.5131727459201 |
| 56.2293935640223 | 58.51405653089 |
| 56.2292314846244 | 58.5153414326223 |
| 56.2292650052042 | 58.5159944579622 |
| 56.2293692002581 | 58.516095914312 |
| 56.2293852010976 | 58.5161114001539 |
| 56.2294260106008 | 58.5164977460129 |
| 56.2294295824616 | 58.5165322728836 |
| 56.2294332341001 | 58.5165659903031 |
| 56.229356449262 | 58.5168714089034 |
| 56.2292554388353 | 58.5172732557282 |

| | |
|---|---|
| 56.229176391655 | 58.5173962235674 |
| 56.229014240997 | 58.5176482859987 |
| 56.228775085545 | 58.5181085318297 |
| 56.2286913014192 | 58.5182697406198 |
| 56.2286967790089 | 58.5193579648499 |
| 56.2286974069474 | 58.5194885529355 |
| 56.2286983675625 | 58.5196823380603 |
| 56.2287001086516 | 58.5200336340768 |
| 56.2289720612243 | 58.5221166482714 |
| 56.2289925952081 | 58.5223173957091 |
| 56.2290684595169 | 58.5230564586646 |
| 56.2291134791255 | 58.5235455198205 |
| 56.2291662621728 | 58.5241179635006 |
| 56.2271714941105 | 58.5235656755023 |
| 56.2271882059939 | 58.5239445799684 |
| 56.2271949430362 | 58.5240974942136 |
| 56.2272084503538 | 58.5241293673255 |
| 56.2273084772035 | 58.5243667741026 |
| 56.2276236748481 | 58.5251761162763 |
| 56.2277148116742 | 58.5251807190179 |
| 56.2279630543356 | 58.5251931085426 |
| 56.2279891308771 | 58.5273900386316 |
| 56.2281139485753 | 58.5315006205053 |
| 56.2281413005053 | 58.5323972063908 |
| 56.2283005919646 | 58.5323562391683 |
| 56.2297007180379 | 58.5319954547341 |
| 56.2315396697522 | 58.531535842557 |
| 56.2326489054329 | 58.5312447266194 |
| 56.2330924542038 | 58.5311281521105 |
| 56.2332065215905 | 58.5310983177214 |
| 56.2322143694567 | 58.5268200339208 |
| 56.2324124565105 | 58.5255463927313 |
| 56.2324699715289 | 58.5251770653629 |
| 56.2328974981046 | 58.5245409677208 |
| 56.233026044573 | 58.5243160480601 |
| 56.2334542411159 | 58.523567176566 |
| 56.233746444148 | 58.5228403117453 |
| 56.2340075317136 | 58.5221907955671 |
| 56.2341149828892 | 58.5219236414247 |
| 56.2340195944285 | 58.5197078384478 |
| 56.2339697583983 | 58.5185478544396 |
| 56.2336723057886 | 58.5171515014686 |
| 56.2335247221336 | 58.5163757158656 |
| 56.2333369013706 | 58.5154702710092 |
| 56.2330192944784 | 58.5138425432872 |
| 56.2330035797146 | 58.5136186858976 |
| 56.2330080676158 | 58.5132858081289 |
| 56.2330325693681 | 58.5128360147711 |
| 56.233094981539 | 58.5123072923485 |
| 56.233123006485 | 58.5117799466353 |
| 56.2331138877388 | 58.5113934264984 |
| 56.2330663543342 | 58.5106989712699 |
| 56.2329810623834 | 58.5097352622991 |
| 56.2329078412251 | 58.5090416816207 |
| 56.2328750460995 | 58.5084858154559 |
| 56.2329067940444 | 58.5079197767602 |
| 56.2328642172798 | 58.5072714139615 |
| 56.232870425361 | 58.50707780324 |
| 56.2329276694547 | 58.5068279537163 |
| 56.2329460392858 | 58.50675964325 |

| | |
|---|---|
| 56.233022352164 | 58.5064759655048 |
| 56.233021577756 | 58.5064139079661 |
| 56.2329536066981 | 58.5060560446309 |
| 56.2328832191126 | 58.5056845719469 |
| 56.2328039705868 | 58.5052078264665 |
| 56.2326155519839 | 58.5039233351627 |
| 56.2324240134955 | 58.5030798857134 |
| 56.2323429620158 | 58.5028044844721 |
| 56.2321651658577 | 58.5023707523355 |
| 56.2320725404173 | 58.5021611337843 |
| 56.2319300841374 | 58.5018383833621 |
| 56.2316506516354 | 58.5012075047041 |
| 56.2313768800144 | 58.5006846137503 |
| 56.231397556444 | 58.5006142747601 |
| 56.2313872902249 | 58.5004830989602 |
| 56.231311453391 | 58.4999289998492 |
| 56.2312496233101 | 58.4994749644303 |
| 56.2307469460344 | 58.4999743780541 |
| 56.23019396044 | 58.5005235419927 |
| 56.2298448436721 | 58.5008625688707 |
| 56.229784900742 | 58.5008959496853 |
| 56.2297024351424 | 58.5008450965897 |
| 56.2295189261977 | 58.5006514195183 |
| 56.2293027244751 | 58.500250079272 |
| 56.22907596358 | 58.4996943671822 |
| 56.228903918872 | 58.499376393811 |
| 56.2286477650251 | 58.4988838009774 |
| 56.2285496631757 | 58.4986247658998 |
| 56.2284501947688 | 58.4982496871278 |
| 56.2283904871619 | 58.4979581423133 |
| 56.2282562947277 | 58.4972284323162 |
| 56.2278583661472 | 58.497112953562 |
| 56.2276937306401 | 58.4970422162265 |
| 56.2270236716919 | 58.4965431876609 |
| 56.2269798032563 | 58.496483206688 |
| 56.2268258528948 | 58.4962262884767 |
| 22 | |
| 56.2071592585736 | 58.5442238675194 |
| 56.2069225717205 | 58.5442603820124 |
| 56.2063554673261 | 58.5443591620919 |
| 56.2060997455803 | 58.5444036729846 |
| 56.2059193151969 | 58.5444350794836 |
| 56.2041943621192 | 58.5445088094221 |
| 56.2041841370203 | 58.5445764085126 |
| 56.2038289232499 | 58.5445866224966 |
| 56.2031575058349 | 58.5445871507596 |
| 56.2029299130461 | 58.5446107333423 |
| 56.2025316946912 | 58.5446226316229 |
| 56.202081898723 | 58.5446181808537 |
| 56.2016178728418 | 58.5446179938206 |
| 56.2014610727355 | 58.5445614560744 |
| 56.2013601042913 | 58.5445091763307 |
| 56.2012298338303 | 58.5445142811679 |
| 56.2005837026707 | 58.5445112408877 |
| 56.2004124902145 | 58.5445103767089 |
| 56.1995484355012 | 58.5445062077741 |
| 56.1981572906172 | 58.5445256519303 |
| 56.1968205 | 58.5444614 |
| 56.1966803398042 | 58.5466340261532 |
| 56.1958589902158 | 58.5465780456368 |

| | |
|---|---|
| 56.1953333 | 58.5464745 |
| 56.195334205306 | 58.5465422780043 |
| 56.195277217286 | 58.5465383938862 |
| 56.1952732180687 | 58.5471402951289 |
| 56.1952722357824 | 58.5472885544669 |
| 56.1952642306471 | 58.5484778566896 |
| 56.1952625599779 | 58.5487174919716 |
| 56.1952579473935 | 58.5495583419827 |
| 56.195255773328 | 58.5499565285869 |
| 56.1952539777212 | 58.5502749511296 |
| 56.195235471304 | 58.5510079158248 |
| 56.195824321278 | 58.5514650587783 |
| 56.1958865370149 | 58.5514995272086 |
| 56.196065960762 | 58.5515850090718 |
| 56.1963041865313 | 58.5517049328374 |
| 56.1965080263858 | 58.5518261987333 |
| 56.1970157948485 | 58.5521080118456 |
| 56.1971610821703 | 58.5522006298389 |
| 56.1973583986824 | 58.5523469674584 |
| 56.1975074876646 | 58.5524642513008 |
| 56.197607915955 | 58.5525463749441 |
| 56.198296146955 | 58.5529996969591 |
| 56.1984700996551 | 58.5531898117787 |
| 56.1986921291012 | 58.5533965848727 |
| 56.1989140998429 | 58.5535911171286 |
| 56.1990198632907 | 58.5536836731324 |
| 56.1993177184964 | 58.5538101586525 |
| 56.1996031973395 | 58.5537229893312 |
| 56.2013809604047 | 58.553180981459 |
| 56.201413108385 | 58.5531060901204 |
| 56.2017839396793 | 58.5522790281621 |
| 56.2030084163134 | 58.5508277431549 |
| 56.203465645982 | 58.5500528453555 |
| 56.203651924178 | 58.5492138212827 |
| 56.2062307530477 | 58.549495738308 |
| 56.2062995638309 | 58.5495879632888 |
| 56.2065215544792 | 58.5493765566246 |
| 56.206529361202 | 58.5491760948233 |
| 56.2065580564123 | 58.5483524931928 |
| 56.2071192 | 58.5449564 |
| 56.2070274019948 | 58.5449519877914 |
| 56.2071592585736 | 58.5442238675194 |
| 23 | |
| 56.3631588654673 | 58.5527339341434 |
| 56.3631711816655 | 58.5532850862495 |
| 56.3634952251158 | 58.5533050716837 |
| 56.3634884125637 | 58.5527410772354 |
| 56.3631588654673 | 58.5527339341434 |
| 24 | |
| 56.3558392249226 | 58.5649901402416 |
| 56.3557667718471 | 58.5649927954521 |
| 56.3555731141036 | 58.564999839502 |
| 56.3544251729298 | 58.5650415574589 |
| 56.353623157382 | 58.5650706334726 |
| 56.3536321555654 | 58.5669169622167 |
| 56.3555719352608 | 58.5671965979324 |
| 56.3557664023629 | 58.5671971375202 |
| 56.3558392249226 | 58.5649901402416 |
| 25 | |
| 56.261366964808 | 58.6355761379302 |

| | |
|---|---|
| 56.2611716156489 | 58.635781364503 |
| 56.2609473236259 | 58.6361027228232 |
| 56.2608273828209 | 58.6361550774927 |
| 56.2599160809535 | 58.6361407590682 |
| 56.259723329853 | 58.6361646515164 |
| 56.2595839538062 | 58.6362454779527 |
| 56.2595438367707 | 58.6362640634373 |
| 56.259344633297 | 58.6363600054662 |
| 56.2593436381666 | 58.6362728988901 |
| 56.259307482144 | 58.6362293696599 |
| 56.2592403881779 | 58.6362767065749 |
| 56.2592230337536 | 58.636322209081 |
| 56.2591169079647 | 58.6363966437484 |
| 56.2589672933445 | 58.6364854301628 |
| 56.2587443073983 | 58.6366853643159 |
| 56.2585207468537 | 58.6368428762089 |
| 56.258074197415 | 58.6372001525577 |
| 56.2578168715732 | 58.6375078472872 |
| 56.2575018133246 | 58.637967091808 |
| 56.257221421803 | 58.6383395275544 |
| 56.2566831277015 | 58.6389773766346 |
| 56.2562260869418 | 58.6394627962112 |
| 56.2557971626049 | 58.6398934366824 |
| 56.2554989562967 | 58.6401927549007 |
| 56.2550155375632 | 58.6406574922679 |
| 56.2548748919553 | 58.6407927162449 |
| 56.2546286657923 | 58.641089948681 |
| 56.2544754049226 | 58.6414031245787 |
| 56.2543235806837 | 58.6418504926705 |
| 56.254165098664 | 58.6423365039759 |
| 56.2541316582721 | 58.6425236118629 |
| 56.2541050472544 | 58.6429163567298 |
| 56.2539715736753 | 58.6436747763747 |
| 56.2539147774792 | 58.6442728989133 |
| 56.2539185260315 | 58.6446028905033 |
| 56.2539378952461 | 58.6450588108253 |
| 56.2540065573299 | 58.6455132486895 |
| 56.2541455838298 | 58.6465488913435 |
| 56.2541413665099 | 58.6468026946086 |
| 56.2524178844575 | 58.6543145057423 |
| 56.2508735551562 | 58.6576823839703 |
| 56.2508423486131 | 58.6578545375151 |
| 56.2509577149418 | 58.6580494435438 |
| 56.2510210734255 | 58.6581563714503 |
| 56.2511921340229 | 58.6582719754674 |
| 56.2513015603298 | 58.6583460935498 |
| 56.2516341611148 | 58.6582339899446 |
| 56.2521315129253 | 58.6579161584097 |
| 56.2526318600555 | 58.6578645946573 |
| 56.2530424601351 | 58.6580829984263 |
| 56.2536061624628 | 58.6587290791394 |
| 56.2545108779396 | 58.6599959693381 |
| 56.2548881341887 | 58.6605488171583 |
| 56.2554337929109 | 58.661229019489 |
| 56.2556711143825 | 58.6624795176051 |
| 56.2557330659911 | 58.6628058056549 |
| 56.2557374475195 | 58.6628761616878 |
| 56.2557627653899 | 58.6629071951128 |
| 56.2557956787982 | 58.6629828120894 |
| 56.2557941701418 | 58.663168754293 |

| | |
|---|---|
| 56.2558093062223 | 58.6632450145561 |
| 56.2558491870181 | 58.6633011779533 |
| 56.2558494744237 | 58.6633268239593 |
| 56.2558068627036 | 58.6633475670672 |
| 56.2557718108497 | 58.6633936930624 |
| 56.2557407436987 | 58.6634908261617 |
| 56.2557173808702 | 58.6636262456546 |
| 56.2556947864081 | 58.6638382833638 |
| 56.2556962932859 | 58.6639728034178 |
| 56.2557217554188 | 58.66401674115 |
| 56.2557621187634 | 58.664124039091 |
| 56.2557703605846 | 58.6642263665529 |
| 56.2557788329927 | 58.6643412718571 |
| 56.2558045803707 | 58.6644106946221 |
| 56.2558408517535 | 58.6644734440892 |
| 56.2559121400347 | 58.6644708678784 |
| 56.2559330470232 | 58.6644763451396 |
| 56.2556578840308 | 58.6655934517384 |
| 56.2555753683086 | 58.6655910958514 |
| 56.2555472659642 | 58.6656242211557 |
| 56.2555153381132 | 58.6656445757729 |
| 56.2554797643295 | 58.6656521532451 |
| 56.2554669214365 | 58.6657807362741 |
| 56.2554431776339 | 58.6658903496272 |
| 56.2553762690768 | 58.6659632789062 |
| 56.2553384853917 | 58.6660864687206 |
| 56.2552929434562 | 58.6661584649064 |
| 56.2552323393898 | 58.6661606522932 |
| 56.2551464358856 | 58.6661253496005 |
| 56.2551283015157 | 58.6660940552734 |
| 56.2551103447554 | 58.666094703415 |
| 56.255086171357 | 58.6661659279113 |
| 56.2550483135113 | 58.6662825036015 |
| 56.2549959671082 | 58.6663805617334 |
| 56.2549826220946 | 58.6664643036722 |
| 56.2549625411611 | 58.6665802373252 |
| 56.2549168564748 | 58.666639490153 |
| 56.2549105515436 | 58.6667102306328 |
| 56.2548685829254 | 58.6667885506184 |
| 56.254844787374 | 58.6668855776579 |
| 56.254835747261 | 58.667033061033 |
| 56.2548083424824 | 58.6671366722691 |
| 56.2547526167253 | 58.6672538905191 |
| 56.2547511779244 | 58.6672858909527 |
| 56.2547497409175 | 58.6673180526753 |
| 56.2547643752123 | 58.6673496348429 |
| 56.2547433635061 | 58.6673823410906 |
| 56.2546803827198 | 58.6674933661363 |
| 56.2546565689059 | 58.6675968471429 |
| 56.2546466720693 | 58.667667716472 |
| 56.2546296101943 | 58.6677323898401 |
| 56.2545983252001 | 58.6678103229803 |
| 56.2545816199649 | 58.667906931746 |
| 56.2545326297093 | 58.6679919570339 |
| 56.2545128337379 | 58.6681335337102 |
| 56.2544892514572 | 58.6682497525683 |
| 56.254447137767 | 58.6683151668106 |
| 56.2543956469351 | 58.6684899946217 |
| 56.2543754938624 | 58.668599635163 |
| 56.254369828794 | 58.6687277934999 |

| | |
|---|---|
| 56.2543174626533 | 58.6688323013924 |
| 56.2543183196007 | 58.6689090752294 |
| 56.2543591267228 | 58.6690484679126 |
| 56.2544099034001 | 58.6691234439996 |
| 56.2544322025383 | 58.669206061386 |
| 56.2544438137341 | 58.6692887410335 |
| 56.2544425097116 | 58.6694938701122 |
| 56.2544125261288 | 58.6696805076917 |
| 56.2543816877082 | 58.6697905322768 |
| 56.2543322679747 | 58.669837167783 |
| 56.2542502774008 | 58.6698465732612 |
| 56.254197926334 | 58.6699444632265 |
| 56.2541554032367 | 58.6699651948448 |
| 56.2541069133942 | 58.6700952161383 |
| 56.2540361409942 | 58.6701360038576 |
| 56.2540115389782 | 58.6701689984929 |
| 56.2539875052903 | 58.6702529601808 |
| 56.2539919545109 | 58.6703297654653 |
| 56.2539745856482 | 58.6703750852051 |
| 56.2539573083507 | 58.6704205629618 |
| 56.2539649731288 | 58.6704715974032 |
| 56.2540049927334 | 58.6705405074791 |
| 56.2540307402421 | 58.6706102538468 |
| 56.2540366560099 | 58.6706655465238 |
| 56.2542050883002 | 58.6707398415753 |
| 56.2543916857799 | 58.6708241332655 |
| 56.2546088889532 | 58.6709224923516 |
| 56.2549767647741 | 58.6710893350326 |
| 56.2556324244682 | 58.6713852469304 |
| 56.2559595360384 | 58.6718759637368 |
| 56.2565992354055 | 58.6728361597844 |
| 56.2574449290178 | 58.6710894762788 |
| 56.2576632725046 | 58.6702103946754 |
| 56.2586073579872 | 58.6663160626289 |
| 56.2586720983424 | 58.6660492358651 |
| 56.258673224578 | 58.6660214390811 |
| 56.2588179316315 | 58.6625169923579 |
| 56.2588944315929 | 58.6608573980545 |
| 56.2589036269235 | 58.6604044109542 |
| 56.2589128440917 | 58.6601854150985 |
| 56.2589317843241 | 58.659736592638 |
| 56.2590359187959 | 58.6572713701071 |
| 56.2590987678711 | 58.6557855676409 |
| 56.259138681829 | 58.6547764900901 |
| 56.2591728578573 | 58.6539123728553 |
| 56.2592172514241 | 58.6527922628965 |
| 56.2593539976327 | 58.6498158611275 |
| 56.2594151063592 | 58.648438056751 |
| 56.2600716232356 | 58.644418472514 |
| 56.2601537333654 | 58.6442616508048 |
| 56.2615860860812 | 58.645778122256 |
| 56.2622319795549 | 58.6464032414983 |
| 56.2625450567686 | 58.6470654174114 |
| 56.262966044695 | 58.6481592514784 |
| 56.2630323459205 | 58.6479305555243 |
| 56.2630362645742 | 58.6478879661732 |
| 56.2638192528815 | 58.6491989014446 |
| 56.2644800081269 | 58.6482107234355 |
| 56.2645217778455 | 58.648131724744 |
| 56.2645505278 | 58.6481561740694 |

| | |
|---|---|
| 56.2646108421159 | 58.6480174250753 |
| 56.2646531913341 | 58.6479816594915 |
| 56.2646959280285 | 58.6479800961687 |
| 56.2647919768746 | 58.6480621241553 |
| 56.2648155827139 | 58.6480527065358 |
| 56.2648379221472 | 58.6479235769815 |
| 56.2649069183488 | 58.6477583622076 |
| 56.2649211727338 | 58.6477242695705 |
| 56.2649159297869 | 58.6476816905048 |
| 56.264872419778 | 58.6476150105181 |
| 56.2648275530672 | 58.6474286221014 |
| 56.2648599023816 | 58.6473506121816 |
| 56.2647817204888 | 58.6471570507728 |
| 56.2647517173646 | 58.6470299982075 |
| 56.2646973346174 | 58.6468441208237 |
| 56.2646868481069 | 58.646758963451 |
| 56.2646437254402 | 58.6467264871894 |
| 56.2646420789125 | 58.6465812888556 |
| 56.2645579753551 | 58.6462854591406 |
| 56.2643173286474 | 58.6456109172316 |
| 56.2641166840567 | 58.6451056745359 |
| 56.263854365756 | 58.6446114138282 |
| 56.2638002689191 | 58.6444510340547 |
| 56.2636945999486 | 58.6443525849192 |
| 56.2636302179172 | 58.644132867527 |
| 56.2635966097218 | 58.6440998846956 |
| 56.2632756178014 | 58.6434539829918 |
| 56.2631095451095 | 58.6430672488767 |
| 56.2630323325354 | 58.6429674378911 |
| 56.2628961613066 | 58.6426906475038 |
| 56.2628045850209 | 58.6425915266224 |
| 56.2627552459173 | 58.6424311406891 |
| 56.2626822095979 | 58.6422800177784 |
| 56.2626120794699 | 58.6419580380312 |
| 56.2625547773916 | 58.6419346434104 |
| 56.2624167643514 | 58.6415041238026 |
| 56.2623635451443 | 58.6414290968471 |
| 56.2623578152604 | 58.6413439326358 |
| 56.2623182816984 | 58.6412086891724 |
| 56.2622923514189 | 58.6410217857405 |
| 56.2623143933106 | 58.6408671719697 |
| 56.2622261975418 | 58.640631236594 |
| 56.2622109501427 | 58.6405464227637 |
| 56.2622381470949 | 58.6404343874138 |
| 56.2621925896712 | 58.6401883316654 |
| 56.2621798635008 | 58.6399070158137 |
| 56.2622078227785 | 58.6394363470154 |
| 56.2623079491111 | 58.6390482341664 |
| 56.2624883928674 | 58.638614555075 |
| 56.26252014375 | 58.6384766888379 |
| 56.2625138266421 | 58.6383402243733 |
| 56.2623182134391 | 58.637869233221 |
| 56.2619442045357 | 58.6370354055367 |
| 56.2615039903416 | 58.6359498536064 |
| 56.2614518881907 | 58.6358078199416 |
| 56.261366964808 | 58.6355761379302 |
| 26 | |
| 56.260526461863 | 58.6431434978679 |
| 56.2605781661798 | 58.6431801704401 |
| 56.2605771401352 | 58.6431847267762 |

| | |
|---|---|
| 56.2605254358196 | 58.6431480541988 |
| 56.260526461863 | 58.6431434978679 |
| 27 | |
| 56.2605433660416 | 58.643263590682 |
| 56.2605693517952 | 58.6432660260733 |
| 56.2605675017682 | 58.6433324217195 |
| 56.2605414262328 | 58.6433299895779 |
| 56.2605433660416 | 58.643263590682 |
| 28 | |
| 56.2605009624845 | 58.6436974867942 |
| 56.2605508049444 | 58.6437205109776 |
| 56.2605501398445 | 58.6437252154354 |
| 56.2605002973854 | 58.6437021912462 |
| 56.2605009624845 | 58.6436974867942 |
| 29 | |
| 56.2609520303352 | 58.6437835781271 |
| 56.2609547256543 | 58.6437836406332 |
| 56.2609546010827 | 58.6437884866935 |
| 56.2609519039304 | 58.6437882628714 |
| 56.2609520303352 | 58.6437835781271 |
| 30 | |
| 56.2614206529983 | 58.6437862369394 |
| 56.2614368983572 | 58.6438167882871 |
| 56.2613971816711 | 58.643886511075 |
| 56.2613960124807 | 58.6438468532858 |
| 56.2614206529983 | 58.6437862369394 |
| 31 | |
| 56.2604710668379 | 58.6443311969679 |
| 56.260473676039 | 58.6443315854321 |
| 56.2604734616626 | 58.6443364347225 |
| 56.2604708506291 | 58.6443358849441 |
| 56.2604710668379 | 58.6443311969679 |
| 32 | |
| 56.1921882744276 | 58.6483126820419 |
| 56.1921678541498 | 58.6507916954824 |
| 56.1900909627719 | 58.6507875664089 |
| 56.1900783623897 | 58.6546791960087 |
| 56.1899203734329 | 58.6557066894016 |
| 56.1899292880443 | 58.656768234062 |
| 56.1899319294642 | 58.6570903070044 |
| 56.1900128170792 | 58.6570946244503 |
| 56.1900822188312 | 58.6571716853087 |
| 56.1901273170336 | 58.6572282027808 |
| 56.1902244474735 | 58.6572391807979 |
| 56.1903300648648 | 58.657285934596 |
| 56.1903792831301 | 58.6573493910679 |
| 56.1904356042354 | 58.6573257647559 |
| 56.1904685778444 | 58.6573824000576 |
| 56.1905249543005 | 58.6573876062719 |
| 56.1905488695797 | 58.6573577441047 |
| 56.1905971100875 | 58.6573344104926 |
| 56.190666283125 | 58.6573752365546 |
| 56.1907163175689 | 58.6575111535442 |
| 56.1907617384555 | 58.6575963342707 |
| 56.1908227528243 | 58.6576305297488 |
| 56.1909197997972 | 58.6576341019059 |
| 56.1909918740687 | 58.6575736599913 |
| 56.1910273389449 | 58.6574926361263 |
| 56.1910301548713 | 58.6573837990722 |
| 56.1910094636043 | 58.6573410548045 |

| | |
|---|---|
| 56.1910047702487 | 58.6572832328882 |
| 56.191036194635 | 58.6572023551453 |
| 56.191212744925 | 58.6570873827333 |
| 56.1914815506302 | 58.6569254098301 |
| 56.1916306333432 | 58.656883760529 |
| 56.1917358443824 | 58.656894445142 |
| 56.1918294817215 | 58.6569780408579 |
| 56.1918959209179 | 58.6571349532918 |
| 56.1919795841317 | 58.657385642557 |
| 56.1922765646541 | 58.6575559511989 |
| 56.1925180715617 | 58.6580804260828 |
| 56.1936516446317 | 58.660542539078 |
| 56.1946120123569 | 58.6613581219497 |
| 56.1949121834257 | 58.6616130985156 |
| 56.195305133966 | 58.6617076484824 |
| 56.1974919543376 | 58.6621432437569 |
| 56.199197146721 | 58.6621541564042 |
| 56.1996279613341 | 58.6631096942698 |
| 56.2002584183316 | 58.6634784762841 |
| 56.2007398173074 | 58.664171845531 |
| 56.2021187208276 | 58.666158371636 |
| 56.2032720086408 | 58.6641525307242 |
| 56.2037198904559 | 58.663386579848 |
| 56.2039856938292 | 58.6629322306536 |
| 56.2045839174948 | 58.6619092711625 |
| 56.2049626949984 | 58.6612616307898 |
| 56.2052668757984 | 58.6616257877383 |
| 56.2054230169132 | 58.6617406839108 |
| 56.2057148250751 | 58.6618429431274 |
| 56.2057190134686 | 58.6616959837411 |
| 56.2054965962818 | 58.6616621233361 |
| 56.2053142959466 | 58.661553329549 |
| 56.2050162779361 | 58.6611700956627 |
| 56.2050996469761 | 58.6610275274776 |
| 56.2050195118254 | 58.6606504391978 |
| 56.2047925553396 | 58.6595815439994 |
| 56.2042192638687 | 58.6567679285266 |
| 56.2035439102304 | 58.6534725852323 |
| 56.2033114164597 | 58.6522848906843 |
| 56.2031118002241 | 58.6512652097981 |
| 56.2030677523675 | 58.6510397679088 |
| 56.2028052411355 | 58.6507015904589 |
| 56.2023275518663 | 58.6500649364974 |
| 56.2022598834932 | 58.6499747489925 |
| 56.2017736111711 | 58.6491516713109 |
| 56.2011071704084 | 58.6488135865676 |
| 56.200713700704 | 58.6490307988575 |
| 56.2001438649191 | 58.6496799739259 |
| 56.1992017555277 | 58.650753072194 |
| 56.1982446676364 | 58.6518606584906 |
| 56.1979531096777 | 58.6518131037975 |
| 56.1965484903939 | 58.6515671222175 |
| 56.1948151900883 | 58.6512316245731 |
| 56.194175369309 | 58.6496822323278 |
| 56.1940269215718 | 58.6496132125313 |
| 56.1935635191446 | 58.6493977928582 |
| 56.193192489107 | 58.6492252464803 |
| 56.1921882744276 | 58.6483126820419 |
| 33 | |
| 56.1659534938603 | 58.7468901714511 |

| | |
|---|---|
| 56.1659550219546 | 58.7468902806725 |
| 56.1659564636546 | 58.7468907147838 |
| 56.1659579104454 | 58.7468916316677 |
| 56.1659592691449 | 58.7468927125172 |
| 56.1659605414503 | 58.7468941182566 |
| 56.1659617256645 | 58.7468956879616 |
| 56.1659627336963 | 58.7468975855978 |
| 56.1659636553338 | 58.7468998081239 |
| 56.1659643973952 | 58.7469020367327 |
| 56.1659649632741 | 58.7469045932728 |
| 56.1659653495768 | 58.7469071558954 |
| 56.1659656460915 | 58.7469097215595 |
| 56.1659656749387 | 58.7469124572717 |
| 56.1659654344216 | 58.7469152021077 |
| 56.1659651024195 | 58.7469177890607 |
| 56.1659645891443 | 58.746920221172 |
| 56.1659638962928 | 58.7469226593657 |
| 56.1659630204715 | 58.7469247817934 |
| 56.1659620531651 | 58.746926746338 |
| 56.1659609045857 | 58.7469285560407 |
| 56.1659596628244 | 58.7469300469362 |
| 56.1659583278813 | 58.7469312190244 |
| 56.1659568997564 | 58.7469320723054 |
| 56.1659554682378 | 58.7469326037378 |
| 56.1659539435372 | 58.7469328163631 |
| 56.1659525052311 | 58.7469327040986 |
| 56.1659509737431 | 58.7469322730271 |
| 56.1659495286496 | 58.746931517066 |
| 56.1659481699503 | 58.7469304362154 |
| 56.1659468976454 | 58.7469290304753 |
| 56.1659457117347 | 58.7469272998456 |
| 56.1659447037034 | 58.7469254022095 |
| 56.1659437837632 | 58.7469233406079 |
| 56.1659430400054 | 58.7469209510758 |
| 56.1659424758236 | 58.7469185554611 |
| 56.1659420895212 | 58.7469159928399 |
| 56.1659418810979 | 58.7469132632119 |
| 56.1659418522507 | 58.7469105275014 |
| 56.1659420046765 | 58.7469079466324 |
| 56.1659423366784 | 58.7469053596809 |
| 56.1659428482564 | 58.7469027666467 |
| 56.1659435428043 | 58.7469004893781 |
| 56.1659444169284 | 58.7468982060268 |
| 56.1659453842343 | 58.7468962414824 |
| 56.1659465345102 | 58.7468945927036 |
| 56.165947776271 | 58.7468931018075 |
| 56.1659491112137 | 58.7468919297183 |
| 56.1659505376415 | 58.7468909155119 |
| 56.1659520589481 | 58.7468903810367 |
| 56.1659534938603 | 58.7468901714511 |
| 34 | |
| 56.1652740674699 | 58.7484814403144 |
| 56.1652755955632 | 58.7484815495976 |
| 56.165277037258 | 58.7484819837612 |
| 56.1652784823425 | 58.7484827397679 |
| 56.1652798410285 | 58.7484838206551 |
| 56.165281113316 | 58.7484852264228 |
| 56.165282299205 | 58.7484869570713 |
| 56.1652833072125 | 58.7484888547163 |
| 56.1652842271267 | 58.7484909163205 |

| | |
|---|---|
| 56.1652849708542 | 58.7484933058427 |
| 56.1652855367003 | 58.7484958623617 |
| 56.1652859229699 | 58.7484984249557 |
| 56.1652861296632 | 58.7485009936248 |
| 56.165286158475 | 58.7485037292904 |
| 56.1652860060156 | 58.7485063101095 |
| 56.1652856739799 | 58.7485088970035 |
| 56.1652851623678 | 58.7485114899725 |
| 56.1652844694846 | 58.7485139280948 |
| 56.1652835936354 | 58.7485160504489 |
| 56.1652826263033 | 58.748518014919 |
| 56.1652814777001 | 58.7485198245423 |
| 56.1652802342244 | 58.7485211544386 |
| 56.1652789009605 | 58.7485224873723 |
| 56.165277472824 | 58.7485233405789 |
| 56.1652760412981 | 58.7485238719424 |
| 56.1652745165944 | 58.7485240845005 |
| 56.1652730782892 | 58.7485239721782 |
| 56.1652715468064 | 58.7485235410504 |
| 56.1652701915103 | 58.7485227820049 |
| 56.1652687413417 | 58.7485215432327 |
| 56.1652674707494 | 58.7485202983856 |
| 56.1652663746489 | 58.7485185646993 |
| 56.1652652768537 | 58.7485166700919 |
| 56.16526435694 | 58.7485146084881 |
| 56.1652636132129 | 58.7485122189666 |
| 56.1652630473673 | 58.7485096624489 |
| 56.1652626610979 | 58.7485070998562 |
| 56.1652624544046 | 58.7485045311887 |
| 56.1652624255929 | 58.7485017955248 |
| 56.1652625780522 | 58.7484992147072 |
| 56.1652629100878 | 58.7484966278147 |
| 56.1652634216995 | 58.7484940348471 |
| 56.1652641145823 | 58.7484915967257 |
| 56.165264990431 | 58.7484894743721 |
| 56.1652660475508 | 58.7484875068647 |
| 56.1652671063655 | 58.7484857002786 |
| 56.165268348146 | 58.7484842094602 |
| 56.1652697728925 | 58.7484830344096 |
| 56.1652711112405 | 58.7484821842393 |
| 56.1652726325544 | 58.7484816498366 |
| 56.1652740674699 | 58.7484814403144 |
| 35 | |
| 56.2740635259811 | 58.758457804592 |
| 56.2734998487133 | 58.759148850752 |
| 56.2735401783259 | 58.7595107164601 |
| 56.2735833832044 | 58.7598986382811 |
| 56.273907009001 | 58.760615004213 |
| 56.2734356512381 | 58.7608573564794 |
| 56.2731913954588 | 58.7609829353937 |
| 56.2723281900621 | 58.7614266832348 |
| 56.2721134155228 | 58.7615370578545 |
| 56.2722239622905 | 58.7629940976974 |
| 56.2722990196287 | 58.7639848415925 |
| 56.2725246888087 | 58.7646809350673 |
| 56.2727496987957 | 58.7653744758753 |
| 56.271936602714 | 58.7662343721854 |
| 56.2711537321445 | 58.7669866805968 |
| 56.271037051985 | 58.7670987403698 |
| 56.2708312049332 | 58.7672736718484 |

| | |
|---|---|
| 56.2700186778907 | 58.7679642988126 |
| 56.2695944047905 | 58.7682966445823 |
| 56.2670622039366 | 58.7702804297991 |
| 56.2670653223083 | 58.7715815770599 |
| 56.2670672613903 | 58.7723694940945 |
| 56.2670729337992 | 58.7747569765453 |
| 56.2670741112933 | 58.7752374414483 |
| 56.2670762962766 | 58.7761823977508 |
| 56.2675775130137 | 58.7756095275932 |
| 56.2692248399407 | 58.7731664557129 |
| 56.2695373518734 | 58.772899875894 |
| 56.269649484895 | 58.7727905725517 |
| 56.2697841957176 | 58.7728759918947 |
| 56.2699168997216 | 58.77309771507 |
| 56.2700731599543 | 58.7732347175233 |
| 56.2702006988344 | 58.7732953583931 |
| 56.2705416690464 | 58.7734975568993 |
| 56.270825578941 | 58.7736973011112 |
| 56.271275094214 | 58.7735903174358 |
| 56.2713345335256 | 58.7735883374563 |
| 56.271612314736 | 58.7736205703298 |
| 56.2718397143816 | 58.7740105866564 |
| 56.2721665844669 | 58.7747185357055 |
| 56.2724061337406 | 58.7750589243077 |
| 56.2725062981394 | 58.7751303327546 |
| 56.2725795865465 | 58.7750689728201 |
| 56.2726491955808 | 58.7748248360764 |
| 56.2727706796083 | 58.7745245699439 |
| 56.27295920842 | 58.7745333071023 |
| 56.2734111274824 | 58.7756187462653 |
| 56.2735908392709 | 58.7759575895794 |
| 56.273814830852 | 58.776619446024 |
| 56.2739768612671 | 58.7769860060064 |
| 56.2740300848318 | 58.7774276987833 |
| 56.274008254902 | 58.7777156160284 |
| 56.2739782645629 | 58.778153453612 |
| 56.2745936828949 | 58.7796912147003 |
| 56.2748302214427 | 58.7802823070733 |
| 56.2752318514832 | 58.7798847700959 |
| 56.2759223621 | 58.779201093383 |
| 56.2761376234279 | 58.7789879510839 |
| 56.2762389869024 | 58.7788877218375 |
| 56.2762633650596 | 58.7784366454254 |
| 56.2747058574678 | 58.7750343806433 |
| 56.2765778344562 | 58.7680760953029 |
| 56.2766451279583 | 58.7678265083467 |
| 56.2772594987883 | 58.7670823336581 |
| 56.277152037675 | 58.7668360106523 |
| 56.2766997244037 | 58.7657978853085 |
| 56.27669864267 | 58.7656936273003 |
| 56.276713136642 | 58.7652294676178 |
| 56.2767355631369 | 58.7650537076166 |
| 56.2767825903471 | 58.76486840405 |
| 56.2768970428519 | 58.7646458038499 |
| 56.2770782218308 | 58.7644224161637 |
| 56.2772333692144 | 58.7641659958667 |
| 56.2772889711881 | 58.7639589282335 |
| 56.2772902752464 | 58.763609024955 |
| 56.2772545206983 | 58.76345281314 |
| 56.2771742217365 | 58.7632280291657 |

| | |
|---|---|
| 56.2770739796353 | 58.7629338477226 |
| 56.2770371332462 | 58.7626727330582 |
| 56.2770365195079 | 58.7621388459994 |
| 56.2770625161021 | 58.7618318669227 |
| 56.2771527588395 | 58.7616568901041 |
| 56.2772850221988 | 58.7615323241763 |
| 56.2774133290213 | 58.7614159629316 |
| 56.2772960684851 | 58.7611267160106 |
| 56.2768704378868 | 58.7600766150363 |
| 56.2768245197044 | 58.7599625651479 |
| 56.2757929339539 | 58.7615213188521 |
| 56.2756408278738 | 58.7612928279971 |
| 56.2754350594228 | 58.7609828407391 |
| 56.2743005038073 | 58.7589520444894 |
| 56.2740635259811 | 58.758457804592 |
| 36 | |
| 56.2316279788474 | 58.7811576828681 |
| 56.2315871186614 | 58.781272235598 |
| 56.2315508796763 | 58.7813206816564 |
| 56.231508721002 | 58.7813173989758 |
| 56.2314712794969 | 58.7812573596542 |
| 56.2308859957663 | 58.7822711570666 |
| 56.2308206889629 | 58.7823842563144 |
| 56.2307429258868 | 58.7823073274068 |
| 56.2306600005785 | 58.7822963602069 |
| 56.2305890098569 | 58.7823193454559 |
| 56.2303341484515 | 58.78260414778 |
| 56.2299203902624 | 58.7831776682324 |
| 56.2291214938455 | 58.7842959936218 |
| 56.2285286947262 | 58.7852447870753 |
| 56.2283786323698 | 58.7854229065093 |
| 56.2283538735947 | 58.7853556779946 |
| 56.2279126114427 | 58.784075456034 |
| 56.2272414061606 | 58.7845943673079 |
| 56.2272010386779 | 58.7846256883486 |
| 56.2270189884778 | 58.7847937330553 |
| 56.2268678948277 | 58.78488852208 |
| 56.2268306805203 | 58.7849119992451 |
| 56.2259898858547 | 58.785561906922 |
| 56.2259650612519 | 58.7854882353551 |
| 56.2259253887651 | 58.7855172742448 |
| 56.2254653567046 | 58.7858882639267 |
| 56.2251070573054 | 58.7862386438436 |
| 56.2247341076331 | 58.7866585045555 |
| 56.2244501643967 | 58.7871308904008 |
| 56.2242420069955 | 58.7874693784569 |
| 56.2241233651464 | 58.787725435752 |
| 56.2238486514277 | 58.7883809748674 |
| 56.2238077015447 | 58.7884785709616 |
| 56.2231011889287 | 58.7898708706929 |
| 56.2230630657213 | 58.7899462833389 |
| 56.2230265291112 | 58.7900187418007 |
| 56.2235227143304 | 58.7909589267525 |
| 56.223364 | 58.7911777 |
| 56.2251388879831 | 58.7947044520798 |
| 56.2244143805857 | 58.795857439788 |
| 56.2237106948109 | 58.7970650324395 |
| 56.2226293 | 58.7987337 |
| 56.2226592917048 | 58.7988693415645 |
| 56.2225671189298 | 58.7990275189353 |

| | |
|---|---|
| 56.22300347936 | 58.8004259770529 |
| 56.2233516 | 58.8020004 |
| 56.2214357514457 | 58.8047245252115 |
| 56.2212857958703 | 58.8046552772716 |
| 56.2211303500459 | 58.8046225961812 |
| 56.2209305569723 | 58.8046100544099 |
| 56.2207784701605 | 58.8046433609566 |
| 56.2197994906209 | 58.8068349538074 |
| 56.2198594934097 | 58.806965790183 |
| 56.2194027 | 58.8076153 |
| 56.2196359253796 | 58.8082998273684 |
| 56.219482882157 | 58.8085430121649 |
| 56.2200613016351 | 58.8095483265208 |
| 56.2201301514435 | 58.8097504039198 |
| 56.2200253211324 | 58.8103811237593 |
| 56.2200217615733 | 58.8104023567786 |
| 56.2205241362687 | 58.8109067677599 |
| 56.2205389 | 58.8109501 |
| 56.2205519284746 | 58.8109346726167 |
| 56.2206270307785 | 58.8110100793343 |
| 56.2206678389678 | 58.810797419741 |
| 56.2215931770442 | 58.809701700894 |
| 56.2217878319197 | 58.8101662228896 |
| 56.2220978001004 | 58.8108209036725 |
| 56.2222253490264 | 58.811090531317 |
| 56.2221355811986 | 58.8113197750644 |
| 56.2220872603408 | 58.8114723930447 |
| 56.2220704108043 | 58.8116285094655 |
| 56.2220242244918 | 58.8117431723801 |
| 56.2219783166265 | 58.8118766881867 |
| 56.2219104057137 | 58.8119117661926 |
| 56.2218121649104 | 58.8120753426728 |
| 56.2217300612374 | 58.8122807972813 |
| 56.2216030442582 | 58.8124499748522 |
| 56.221519755923 | 58.812528107417 |
| 56.2214960461334 | 58.81251936011 |
| 56.221371785671 | 58.8124434041509 |
| 56.2212905819908 | 58.8124695587717 |
| 56.2211725124722 | 58.8124827150025 |
| 56.2210707704861 | 58.8125567662882 |
| 56.2209584747028 | 58.8126263210101 |
| 56.2208651102114 | 58.8127566863038 |
| 56.220790477584 | 58.8129099840039 |
| 56.220757677703 | 58.8130430717494 |
| 56.2207534648294 | 58.813151701677 |
| 56.2207651966421 | 58.8132740044062 |
| 56.220771813997 | 58.813405822118 |
| 56.2207625799076 | 58.8135333140986 |
| 56.2207347986597 | 58.8136473780515 |
| 56.2206781948435 | 58.8137623699421 |
| 56.2206301097079 | 58.8139478580737 |
| 56.2205837758584 | 58.8140389820605 |
| 56.2205459605854 | 58.814200602311 |
| 56.2205098106554 | 58.814277211633 |
| 56.2203646621506 | 58.8144658219826 |
| 56.2203036083148 | 58.8146659112802 |
| 56.2202519763377 | 58.8147572040733 |
| 56.2201869050591 | 58.8148158814721 |
| 56.2201267582878 | 58.8148460277905 |
| 56.2200896664343 | 58.8148283598821 |

| | |
|---|---|
| 56.2200761338435 | 58.8147863978365 |
| 56.2200546047832 | 58.8147351818984 |
| 56.2198876588961 | 58.8145849893623 |
| 56.2198506567952 | 58.814567318924 |
| 56.2198039924781 | 58.8146254037415 |
| 56.2197480029193 | 58.814810979627 |
| 56.2197307258607 | 58.8149247016988 |
| 56.219674785731 | 58.8151152725561 |
| 56.219618180517 | 58.8152302591061 |
| 56.2195874639682 | 58.8153113657918 |
| 56.2195919500798 | 58.8154998312136 |
| 56.2196159411728 | 58.815536781764 |
| 56.2196589986103 | 58.8156392134434 |
| 56.2196837906075 | 58.8157564186057 |
| 56.219671856904 | 58.8158746432373 |
| 56.2197105485654 | 58.8160526598651 |
| 56.2197061467788 | 58.8161516202029 |
| 56.2196706944618 | 58.8162802728328 |
| 56.2196687997167 | 58.8163604526853 |
| 56.2196563478634 | 58.8164267856747 |
| 56.2196387414313 | 58.8165076314759 |
| 56.2196395402299 | 58.8165877247156 |
| 56.2196217872384 | 58.8166448779846 |
| 56.2196196576309 | 58.8167015293342 |
| 56.219662101863 | 58.8167425628555 |
| 56.2196995262878 | 58.8168026187244 |
| 56.2197525206814 | 58.8168387998239 |
| 56.2198236925662 | 58.8168693998087 |
| 56.2198901240179 | 58.8169380355867 |
| 56.2199146320284 | 58.8170268791015 |
| 56.2198814983583 | 58.817126923685 |
| 56.2198202522532 | 58.817308151243 |
| 56.21980888576 | 58.8174924519251 |
| 56.2198286079121 | 58.817623846353 |
| 56.2198776645089 | 58.8177966965865 |
| 56.2199427631746 | 58.8180020797516 |
| 56.219938265018 | 58.8180825048099 |
| 56.2198990816774 | 58.81810729818 |
| 56.2198341965779 | 58.8181848244322 |
| 56.2197273412669 | 58.8182778829902 |
| 56.2196756119041 | 58.8183596615179 |
| 56.2195986973012 | 58.818546063605 |
| 56.2195917344771 | 58.8186405917369 |
| 56.219646374466 | 58.8188511463135 |
| 56.2197020219517 | 58.8189012699632 |
| 56.2197703038556 | 58.8188942442956 |
| 56.2198281766046 | 58.8188972247284 |
| 56.219910411593 | 58.818974546025 |
| 56.2199348716316 | 58.8190587174183 |
| 56.2199437579348 | 58.8191574131485 |
| 56.2199902133184 | 58.8193398603811 |
| 56.2200499188423 | 58.8195360695742 |
| 56.220051842718 | 58.8197294559513 |
| 56.2200635199393 | 58.8198469238903 |
| 56.2200831450347 | 58.8199688122598 |
| 56.2201239699386 | 58.820109044039 |
| 56.2201858984449 | 58.8202579501631 |
| 56.2202561961198 | 58.8204536613243 |
| 56.2203150556526 | 58.8205649441608 |
| 56.220447544356 | 58.8206740309224 |

| | |
|---|---|
| 56.2204664237306 | 58.8207300105521 |
| 56.2204564340905 | 58.8207822395038 |
| 56.2204287823659 | 58.8209009680731 |
| 56.2204269775176 | 58.8209904964283 |
| 56.2204467904458 | 58.8211314030831 |
| 56.2204318282006 | 58.8212074886723 |
| 56.2204744582895 | 58.8212673834414 |
| 56.2205480937216 | 58.8212838881675 |
| 56.2205880270091 | 58.8213345193893 |
| 56.2206150336017 | 58.8213949145182 |
| 56.2206157363962 | 58.8214656627887 |
| 56.220597847993 | 58.8215274946144 |
| 56.220611562541 | 58.8215789650719 |
| 56.2206514476898 | 58.8216247619462 |
| 56.2206998007638 | 58.8217363838285 |
| 56.2207511771032 | 58.8218811184485 |
| 56.2208188713364 | 58.8220862688434 |
| 56.2208416148987 | 58.8222601317947 |
| 56.2208737390666 | 58.8223203643136 |
| 56.2209200490575 | 58.8224886378379 |
| 56.2209672755577 | 58.8224777776277 |
| 56.2210248696967 | 58.8224617495708 |
| 56.2210780000219 | 58.8225117994688 |
| 56.2211427077762 | 58.8226514352055 |
| 56.2211661444829 | 58.8230129277376 |
| 56.2212933588549 | 58.8240577060213 |
| 56.2213051891985 | 58.8244629372625 |
| 56.221247170027 | 58.8248984485855 |
| 56.2213509939012 | 58.8251608128512 |
| 56.2213375365215 | 58.8253709789691 |
| 56.2214392279412 | 58.8251368789572 |
| 56.2214669790827 | 58.8250731206701 |
| 56.2215157059906 | 58.8244702424781 |
| 56.2215026279631 | 58.8239391417475 |
| 56.221587210403 | 58.82278634652 |
| 56.2216550226216 | 58.8222523359067 |
| 56.2218303553863 | 58.8211135545935 |
| 56.2217639912402 | 58.8208254940001 |
| 56.2223759939579 | 58.8212031358259 |
| 56.222545989257 | 58.8212633098182 |
| 56.2225821574397 | 58.821224266103 |
| 56.2227354405463 | 58.8205698126482 |
| 56.2227259674483 | 58.8203939048605 |
| 56.2223991648789 | 58.8190080757987 |
| 56.2223826906577 | 58.8183908224136 |
| 56.2224271573267 | 58.8182201182912 |
| 56.2226633295927 | 58.8175839524469 |
| 56.2229489496024 | 58.8167006539916 |
| 56.2231760913155 | 58.8162854702802 |
| 56.2237247844012 | 58.8154565659741 |
| 56.2238639267928 | 58.8151880081577 |
| 56.2240112135627 | 58.8147457099212 |
| 56.224251551132 | 58.81415063535 |
| 56.2245511981402 | 58.8134868954036 |
| 56.2246056144334 | 58.8133687373709 |
| 56.2251223440061 | 58.8126955693249 |
| 56.2255755483466 | 58.8123973569381 |
| 56.2258781565571 | 58.8124432249161 |
| 56.2261879008514 | 58.8122328260909 |
| 56.2265819927387 | 58.8114221690289 |

| | |
|---|---|
| 56.2269626781683 | 58.8109951858559 |
| 56.2275510152118 | 58.8101641971815 |
| 56.228669464302 | 58.8086089954305 |
| 56.2287585547182 | 58.8085185585946 |
| 56.2291254714594 | 58.8082509550906 |
| 56.2292588742325 | 58.8083158132631 |
| 56.2292918317569 | 58.8083152307247 |
| 56.2294250026848 | 58.8081780552478 |
| 56.2297658832367 | 58.8079653043769 |
| 56.2304397981766 | 58.8073489631914 |
| 56.2305550170258 | 58.8073292685745 |
| 56.2306824412676 | 58.8073622303981 |
| 56.2308520582819 | 58.8074734849334 |
| 56.2311464243778 | 58.8076285940815 |
| 56.2314929902486 | 58.8073917787156 |
| 56.2316187860558 | 58.8077097328053 |
| 56.2317698778256 | 58.8074968211984 |
| 56.232310118793 | 58.8086402288837 |
| 56.2326019379409 | 58.8081658773187 |
| 56.2326516516034 | 58.8082776342302 |
| 56.232999740698 | 58.8090605826631 |
| 56.2334230128735 | 58.8100326959216 |
| 56.233954112696 | 58.8110908510467 |
| 56.2343035124441 | 58.8118091408262 |
| 56.2346469677688 | 58.8126429420103 |
| 56.2348852953806 | 58.8123775485108 |
| 56.2350211137935 | 58.8122262510628 |
| 56.2351413882813 | 58.812092387392 |
| 56.2351879345213 | 58.8120405693446 |
| 56.2352745433081 | 58.8119442379876 |
| 56.2357881697514 | 58.8112848310298 |
| 56.2359291684474 | 58.8111038457574 |
| 56.2359633404634 | 58.81104516767 |
| 56.2360244460329 | 58.8109404630297 |
| 56.2360489940446 | 58.8108983841342 |
| 56.236091201126 | 58.810825899141 |
| 56.2361955747997 | 58.8106470613905 |
| 56.2365142521343 | 58.8104321084514 |
| 56.2366039192122 | 58.8095120324131 |
| 56.2359117867387 | 58.8068822650442 |
| 56.2357938264051 | 58.8064772594014 |
| 56.2356501765205 | 58.8059382652175 |
| 56.235589846731 | 58.8059589288592 |
| 56.2353955434937 | 58.8055991423176 |
| 56.2348311068422 | 58.8048386788769 |
| 56.234071989759 | 58.8026038146587 |
| 56.2340900768006 | 58.8015743491574 |
| 56.2357343982577 | 58.7964865493341 |
| 56.2359950660187 | 58.7956550511061 |
| 56.2368167652555 | 58.794162818847 |
| 56.2370682610605 | 58.793888960884 |
| 56.2372686814042 | 58.7937332157043 |
| 56.2373382208329 | 58.792815675177 |
| 56.2374126522362 | 58.792388746644 |
| 56.2374433993087 | 58.7923120983064 |
| 56.238300288699 | 58.7923406192246 |
| 56.2382735323539 | 58.7919352221983 |
| 56.2382505942429 | 58.7915874400709 |
| 56.2380392407744 | 58.7914716361349 |
| 56.2378896790216 | 58.7912407474497 |

| | |
|---|---|
| 56.2377930130731 | 58.7910268334954 |
| 56.2377060910035 | 58.790746636671 |
| 56.2375387005058 | 58.7903086083181 |
| 56.2373786313452 | 58.7900780721557 |
| 56.2372980606999 | 58.7899013747755 |
| 56.2371769293949 | 58.7893581322657 |
| 56.2370968391834 | 58.7892286762634 |
| 56.2369805178563 | 58.7891663743891 |
| 56.236413047205 | 58.7891755067574 |
| 56.2361985104508 | 58.789267548578 |
| 56.2361313347659 | 58.7893829708465 |
| 56.2360963411444 | 58.7895539429211 |
| 56.2360994159337 | 58.7898557483511 |
| 56.236099881654 | 58.7904218075977 |
| 56.236033564477 | 58.7906128370915 |
| 56.2359046945938 | 58.7908530107443 |
| 56.235603983386 | 58.7912591258862 |
| 56.2353749839366 | 58.7914835487048 |
| 56.2352287745088 | 58.7915733341088 |
| 56.2349461936889 | 58.7916958132211 |
| 56.2347937202856 | 58.791681944775 |
| 56.2346508878758 | 58.7915827716771 |
| 56.2344757842859 | 58.7914280526941 |
| 56.234268291067 | 58.7911708641328 |
| 56.2341662377173 | 58.7909571471719 |
| 56.2341015351441 | 58.790786231323 |
| 56.2340742100529 | 58.7906960125741 |
| 56.2340688273893 | 58.7906613557129 |
| 56.2340292115271 | 58.7904049526584 |
| 56.2340373149597 | 58.7901687543145 |
| 56.2340536719917 | 58.7900992795347 |
| 56.2343446118898 | 58.7898717204674 |
| 56.2343603782903 | 58.7898939912984 |
| 56.2343674120657 | 58.7900730897969 |
| 56.2343999852692 | 58.7901758766332 |
| 56.234504748951 | 58.7901440538269 |
| 56.2346032419673 | 58.7899992262392 |
| 56.2346999226875 | 58.7896941561088 |
| 56.2347827164252 | 58.7895688720913 |
| 56.2349188035232 | 58.7895171497651 |
| 56.2351432691307 | 58.7893681802818 |
| 56.2352836941045 | 58.789222131723 |
| 56.2353242771477 | 58.7891465467608 |
| 56.2389808921448 | 58.7878863535963 |
| 56.2390993572671 | 58.7879878900229 |
| 56.2391050180483 | 58.7877239987755 |
| 56.2391357982967 | 58.7862960743554 |
| 56.2391422602925 | 58.7859966728547 |
| 56.2391814624399 | 58.7841823443066 |
| 56.2389114986895 | 58.7837290036256 |
| 56.238617637122 | 58.7835120964801 |
| 56.2383325481967 | 58.7833800611094 |
| 56.2379525606333 | 58.7831905186318 |
| 56.2373175784526 | 58.7828519911149 |
| 56.2372456973969 | 58.7828143677107 |
| 56.2369773237963 | 58.7826745324215 |
| 56.2366286150826 | 58.7824784866727 |
| 56.2366461246635 | 58.7813739651914 |
| 56.2360275838327 | 58.7812991030626 |
| 56.2354833237664 | 58.7812330760432 |

| | |
|---|---|
| 56.2345682158734 | 58.7811596389032 |
| 56.2338177568152 | 58.7818580595827 |
| 56.233729052614 | 58.7819404947438 |
| 56.2335112124534 | 58.7814645461142 |
| 56.2329713043947 | 58.7824188416309 |
| 56.232763895279 | 58.7827853047573 |
| 56.2327556014542 | 58.7827384904531 |
| 56.232770202891 | 58.7826294796157 |
| 56.2327458634501 | 58.7825594899401 |
| 56.232792173712 | 58.7824682992184 |
| 56.2327912568859 | 58.7823788296043 |
| 56.2327536149096 | 58.7822904119692 |
| 56.2327106274437 | 58.7821974945476 |
| 56.2327179009546 | 58.7821359751514 |
| 56.2326937622674 | 58.7820943611243 |
| 56.2326465336002 | 58.7820959215847 |
| 56.2325976737061 | 58.7822012262903 |
| 56.2325451954381 | 58.7822076365889 |
| 56.2325063026669 | 58.7822513328547 |
| 56.232446747416 | 58.7823384454195 |
| 56.2324151342334 | 58.7823299754151 |
| 56.232341701072 | 58.7823512685327 |
| 56.2322885471012 | 58.7822917459812 |
| 56.2322505184412 | 58.7821656077944 |
| 56.2322495022588 | 58.7820664672004 |
| 56.2322696435429 | 58.7819809795382 |
| 56.2322638618377 | 58.7819339217336 |
| 56.2322161506126 | 58.7818884107794 |
| 56.2321894079815 | 58.7818468834967 |
| 56.2321656465592 | 58.7818333167225 |
| 56.2320899902766 | 58.781883065545 |
| 56.2320136564036 | 58.781866720852 |
| 56.231941094222 | 58.7819729685527 |
| 56.2319068848616 | 58.7819740989247 |
| 56.2318827384083 | 58.7819229719477 |
| 56.2318527082629 | 58.7818060852899 |
| 56.2317844691638 | 58.7815630686953 |
| 56.2317509696605 | 58.7813706678887 |
| 56.2317365544 | 58.7812437516613 |
| 56.2316674455282 | 58.7811612156451 |
| 56.2316279788474 | 58.7811576828681 |

**Описание границ охотничьего угодья «Пантелеевское»**

Северная граница: от северо-западного угла квартала 156 Кузнецовского участка Кузнецовского участкового лесничества Гаринского лесничества на восток по северным границам кварталов 156–172 Кузнецовского участка Кузнецовского участкового лесничества Гаринского лесничества до северо-восточного угла квартала 172 Кузнецовского участка Кузнецовского участкового лесничества Гаринского лесничества.

Восточная граница: от северо-восточного угла квартала 172 Кузнецовского участка Кузнецовского участкового лесничества Гаринского лесничества на юго-восток по восточной границе квартала 172 Кузнецовского участка Кузнецовского участкового лесничества Гаринского лесничества до северной границы квартала 185 Кузнецовского участка Кузнецовского участкового лесничества Гаринского лесничества, далее на восток по северной границе квартала 185 Кузнецовского участка Кузнецовского участкового лесничества Гаринского лесничества до северо-восточного угла квартала 185 Кузнецовского участка Кузнецовского участкового лесничества Гаринского лесничества, далее на юго-запад по

восточным границам кварталов 185, 205 Кузнецовского участка Кузнецовского участкового лесничества Гаринского лесничества до юго-восточного угла квартала 205 Кузнецовского участка Кузнецовского участкового лесничества Гаринского лесничества.

Южная граница: от юго-восточного угла квартала 205 Кузнецовского участка Кузнецовского участкового лесничества Гаринского лесничества на запад по южным границам кварталов 205, 204, 203, 202, 201, 200, 199, 198, 197, 196, 195, 194, 193, 192, 191, 190, 189, 188 Кузнецовского участка Кузнецовского участкового лесничества Гаринского лесничества до юго-западного угла квартала 188 Кузнецовского участка Кузнецовского участкового лесничества Гаринского лесничества.

Западная граница: от юго-западного угла квартала 188 Кузнецовского участка Кузнецовского участкового лесничества Гаринского лесничества на север по западным границам кварталов 188, 156 Кузнецовского участка Кузнецовского участкового лесничества Гаринского лесничества до северо-западного угла квартала 156 Кузнецовского участка Кузнецовского участкового лесничества Гаринского лесничества.

**Описание границ охотничьего угодья «Паньшино»**

Северная граница: от пересечения реки Беляковка с автомобильной дорогой Петрокаменское – Мурзинка на восток по автомобильной дороге Петрокаменское – Мурзинка до пересечения с автомобильной дорогой Мокроусское – Башкарка.

Восточная граница: от пересечения автомобильной дороги Петрокаменское – Мурзинка с автомобильной дорогой Мокроусское – Башкарка на юг по автомобильной дороге Мокроусское – Башкарка – Новопаньшино – Кондрашина – Бызово – Маркова до деревни Маркова, далее на юг по автомобильной дороге Маркова – Черемисское до пересечения с границей муниципального округа Горноуральский Свердловской области и Режевского муниципального округа Свердловской области.

Южная граница: от пересечения автомобильной дороги Маркова – Черемисское с границей муниципального округа Горноуральский Свердловской области и Режевского муниципального округа Свердловской области на запад по границе муниципального округа Горноуральский Свердловской области и Режевского муниципального округа Свердловской области до пересечения с границей Невьянского района, далее на северо-запад по границе муниципального округа Горноуральский Свердловской области и Невьянского района до юго-западного угла квартала 42 урочища ГУП совхоз «Шумихинский» Петрокаменского участкового лесничества Нижне-Тагильского лесничества.

Западная граница: от юго-западного угла квартала 42 урочища ГУП совхоз «Шумихинский» Петрокаменского участкового лесничества Нижне-Тагильского лесничества на север по западным границам кварталов 42, 29 урочища ГУП совхоз «Шумихинский» Петрокаменского участкового лесничества Нижне-Тагильского лесничества до пересечения с рекой Беляковка, далее вниз по течению по середине реки Беляковка до пересечения с автомобильной дорогой Петрокаменское – Мурзинка.

За исключением лесопарковых зон квартала 90 Петрокаменского участка Петрокаменского участкового лесничества Нижне-Тагильского лесничества.

За исключением земель, непригодных для осуществления видов деятельности в сфере охотничьего хозяйства, в том числе земель населенных пунктов (деревня Маркова, село Бызово, деревня Кондрашина, село Новопаньшино, деревня Старая Паньшина, деревня Беляковка, деревня Фокинцы, деревня Матвеева), в следующих границах:

| | |
|---|---|
| 1 | |
| 57.6352162350165 | 60.6556752700923 |
| 57.6356448577373 | 60.6569430913228 |
| 2 | |
| 57.6360172581738 | 60.6580446250596 |
| 57.6385809 | 60.665628 |

| | |
|---|---|
| 57.6435746 | 60.6654763 |
| 57.6435979269801 | 60.6628613231669 |
| 3 | |
| 57.6806014 | 60.6587748 |
| 57.6807218 | 60.6586675 |
| 57.6811271 | 60.658453 |
| 4 | |
| 57.6751057156786 | 60.6586500284055 |
| 57.6751017 | 60.6586746 |
| 57.6751151 | 60.659236 |
| 57.6751897 | 60.659547 |
| 57.6753483 | 60.6598902 |
| 5 | |
| 57.6816852 | 60.6589178 |
| 57.6818916 | 60.6589106 |
| 57.6822190187743 | 60.6588478566265 |
| 6 | |
| 57.6442472781268 | 60.6598206150258 |
| 57.6444811278276 | 60.6594120212693 |
| 7 | |
| 57.679315 | 60.6598044 |
| 57.6794086 | 60.6595935 |
| 57.6795291 | 60.6594612 |
| 8 | |
| 57.6798449335835 | 60.6599252453716 |
| 57.6798406 | 60.6599582 |
| 9 | |
| 57.6761283 | 60.6622463 |
| 57.6764189 | 60.6622141 |
| 57.6766693 | 60.6620211 |
| 10 | |
| 57.6770631 | 60.6640876 |
| 57.6772734 | 60.6641162 |
| 57.6774512 | 60.6640554 |
| 57.6776596 | 60.6639267 |
| 57.6781375 | 60.6635656 |
| 57.6786153 | 60.6634226 |
| 57.6790378 | 60.6630329 |
| 57.679164 | 60.6628255 |
| 57.6792423 | 60.6626539 |
| 57.6792479369278 | 60.6625720177678 |
| 11 | |
| 57.692150545243 | 60.6950961102807 |
| 57.6915744 | 60.6944307 |
| 57.6914913 | 60.6983767 |
| 57.6913637 | 60.6995101 |
| 57.6907792 | 60.7048989 |
| 57.692214 | 60.7062908 |
| 57.6952959 | 60.7073248 |
| 57.6978356 | 60.7074043 |
| 57.6992074 | 60.7055007 |
| 12 | |
| 57.5235377 | 60.8653571 |
| 57.523325 | 60.8621654 |
| 57.5211565 | 60.8609401 |
| 57.5203474 | 60.8594261 |
| 57.517527 | 60.8580184 |
| 57.5168573 | 60.8593445 |
| 57.5167431 | 60.8590402 |
| 57.5165358 | 60.8583104 |

| | |
|---|---|
| 57.5161744 | 60.8573851 |
| 57.5160522 | 60.8566603 |
| 57.5155513 | 60.8575682 |
| 57.5145362 | 60.8592307 |
| 57.514745 | 60.8609973 |
| 57.5146341 | 60.8612762 |
| 57.5143494 | 60.8619721 |
| 57.5142472 | 60.863017 |
| 13 | |
| 57.5719967116005 | 60.8659324175317 |
| 57.5720241 | 60.866 |
| 57.5723809 | 60.8666048 |
| 57.5738034 | 60.8647349 |
| 57.5752133 | 60.8622573 |
| 57.5784466 | 60.8574483 |
| 57.580251 | 60.8568698 |
| 57.581833 | 60.8528555 |
| 57.5811752 | 60.8519673 |
| 57.5816325 | 60.8502143 |
| 57.5819364 | 60.8456215 |
| 57.5827728 | 60.8423902 |
| 57.5817046 | 60.8412098 |
| 57.5788131 | 60.8431673 |
| 57.577867 | 60.8445872 |
| 57.5772647 | 60.8458196 |
| 57.5762979 | 60.8439251 |
| 57.5749638 | 60.8422589 |
| 57.5727669 | 60.8438909 |
| 57.5744144 | 60.8487184 |
| 57.5741449 | 60.853808 |
| 57.5711494 | 60.8645065 |
| 14 | |
| 57.5711797072771 | 60.864600991822 |
| 57.571139 | 60.8645534 |
| 57.570264 | 60.866984 |
| 57.5691679 | 60.8672617 |
| 57.5690627 | 60.8670199 |
| 57.568743 | 60.8670152 |
| 57.568743 | 60.8664096 |
| 57.5670038 | 60.8663953 |
| 57.5669807 | 60.8672702 |
| 57.5664331 | 60.8672739 |
| 57.5662727 | 60.8689306 |
| 57.5662727 | 60.8694205 |
| 57.5663148 | 60.8697608 |
| 57.5659237 | 60.8697795 |
| 57.5652377 | 60.8740503 |
| 57.5647483 | 60.8786987 |
| 57.5654483 | 60.8790391 |
| 57.5654844 | 60.8797795 |
| 57.5657351 | 60.8806696 |
| 57.5655446 | 60.8830368 |
| 57.5635809 | 60.8835716 |
| 57.5629351 | 60.8847346 |
| 57.559874 | 60.8851984 |
| 57.5598539 | 60.8866568 |
| 57.5598699 | 60.8872552 |
| 57.5589612 | 60.8873487 |
| 57.5592096275904 | 60.8904133683777 |
| 15 | |

| | |
|---|---|
| 57.5730323909506 | 60.8868316848154 |
| 57.5729761 | 60.8867259 |
| 57.5731776 | 60.8841291 |
| 57.5709213 | 60.8838132 |
| 57.5694671 | 60.8826404 |
| 57.5688497 | 60.8816328 |
| 57.5688562 | 60.8815586 |
| 57.5689345 | 60.8814413 |
| 57.5689973 | 60.881245 |
| 57.5690089 | 60.8810727 |
| 57.5687483 | 60.8804983 |
| 57.5687419 | 60.8803427 |
| 57.5687945 | 60.880223 |
| 57.5688664 | 60.8801752 |
| 57.5689755 | 60.880223 |
| 57.5690474 | 60.8802039 |
| 57.5691026 | 60.8801297 |
| 57.5691398 | 60.8799622 |
| 57.5692335 | 60.8796893 |
| 57.569566 | 60.8792274 |
| 57.5696674 | 60.8791676 |
| 57.5701679 | 60.8791173 |
| 57.5702911 | 60.879067 |
| 57.5704105 | 60.8788253 |
| 57.5704875 | 60.8784926 |
| 57.5705093 | 60.8781695 |
| 57.5704593 | 60.8774491 |
| 57.5704618 | 60.8772504 |
| 57.5705209 | 60.8770996 |
| 57.5706569 | 60.8770494 |
| 57.570716 | 60.8769872 |
| 57.5707571 | 60.8768747 |
| 57.5707814 | 60.8767023 |
| 57.5707725 | 60.8764965 |
| 57.5706582 | 60.8762428 |
| 57.5706582 | 60.8760657 |
| 57.5707648 | 60.875654 |
| 57.5707943 | 60.8754386 |
| 57.5707866 | 60.875137 |
| 57.5707185 | 60.8749312 |
| 57.5706313 | 60.8748427 |
| 57.5705389 | 60.8748379 |
| 57.5703335 | 60.8750365 |
| 57.5702757 | 60.8750365 |
| 57.5702283 | 60.8749336 |
| 57.5701987 | 60.874778 |
| 57.5701512 | 60.8746464 |
| 57.57015 | 60.8744908 |
| 57.5702822 | 60.8743712 |
| 57.5703515 | 60.874364 |
| 57.5704618 | 60.874285 |
| 57.5705158 | 60.8741725 |
| 57.570544 | 60.8740528 |
| 57.5705581 | 60.8738781 |
| 57.5705196 | 60.873701 |
| 57.570372 | 60.873622 |
| 57.5703142 | 60.8735095 |
| 57.570268 | 60.8734329 |
| 57.5702154 | 60.8734377 |
| 57.5700447 | 60.8735789 |

| | |
|---|---|
| 57.5700036 | 60.8735454 |
| 57.5699767 | 60.8734305 |
| 57.5699741 | 60.8731601 |
| 57.5700357 | 60.8728537 |
| 57.5701423 | 60.8727029 |
| 57.5702437 | 60.8725258 |
| 57.570399 | 60.8721261 |
| 57.5705722 | 60.8712789 |
| 57.5706698 | 60.871243 |
| 57.5709213 | 60.871298 |
| 57.5709983 | 60.8712525 |
| 57.5710689 | 60.8709222 |
| 57.5710458 | 60.8708504 |
| 57.5709278 | 60.8707212 |
| 57.5707712 | 60.870647 |
| 57.5706005 | 60.8704364 |
| 57.5705838 | 60.8702282 |
| 57.5706082 | 60.8699314 |
| 57.57068 | 60.8695652 |
| 57.5706762 | 60.8693019 |
| 57.570698 | 60.8689405 |
| 57.5707776 | 60.8686677 |
| 57.5707519 | 60.868268 |
| 57.5707789 | 60.8680525 |
| 57.5708751 | 60.8678587 |
| 57.5709496 | 60.8678467 |
| 57.5711298 | 60.8680091 |
| 57.5713342 | 60.8679735 |
| 57.571413 | 60.8678951 |
| 57.5714781 | 60.8677713 |
| 57.5714814 | 60.8675017 |
| 57.5714052 | 60.8672848 |
| 57.5714012 | 60.8671378 |
| 57.5714446 | 60.8670299 |
| 57.5715248 | 60.8669871 |
| 57.5716273 | 60.8669785 |
| 57.5716844 | 60.8670103 |
| 57.5717817 | 60.8671047 |
| 57.5718349 | 60.8670949 |
| 57.5719 | 60.8670324 |
| 57.5719578 | 60.8669062 |
| 57.5720669 | 60.8665582 |
| 57.5720715 | 60.8664601 |
| 57.5720242 | 60.8663903 |
| 57.571785 | 60.8663694 |
| 57.5717488 | 60.8663069 |
| 57.5717442 | 60.866204 |
| 57.5717686 | 60.8661378 |
| 57.5720038 | 60.8660202 |
| 16 | |
| 57.5408498 | 60.8793871 |
| 57.5408422 | 60.8792826 |
| 57.5408541 | 60.8790625 |
| 57.5409095 | 60.8787897 |
| 57.5408499 | 60.8783451 |
| 57.5408784 | 60.8781132 |
| 57.5409744 | 60.8779006 |
| 57.5272187 | 60.8628025 |
| 57.5266188 | 60.8646824 |
| 57.5265134 | 60.8652033 |

| | |
|---|---|
| 57.525804 | 60.8668794 |
| 57.5256459 | 60.8678382 |
| 17 | |
| 57.556472276445 | 60.8903315863618 |
| 57.5564669 | 60.8901879 |
| 57.5558657 | 60.8901289 |
| 57.5559922 | 60.8856816 |
| 57.5515495 | 60.8842893 |
| 57.5408676 | 60.8793854 |
| 18 | |
| 57.6243481 | 60.8074159 |
| 57.6227939 | 60.8154121 |
| 57.6234171 | 60.8178898 |
| 57.6258494 | 60.8193914 |
| 57.62597 | 60.8209682 |
| 57.6270957 | 60.8216439 |
| 57.6298895 | 60.8238963 |
| 57.6314773 | 60.826069 |
| 57.6336497 | 60.8260079 |
| 57.6348372 | 60.8253651 |
| 57.6346802 | 60.8215524 |
| 57.632702 | 60.8139856 |
| 57.6302525 | 60.8122258 |

**Описание границ охотничьего угодья «Первомайское»**

Северная граница: от северо-западного угла квартала 1 Первомайского участка Первомайского участкового лесничества Нижне-Сергинского лесничества на восток по северным границам кварталов 1, 2 Первомайского участка Первомайского участкового лесничества Нижне-Сергинского лесничества до места пересечения северной границы квартала 2 Первомайского участка Первомайского участкового лесничества Нижне-Сергинского лесничества с рекой Лакташ.

Восточная граница: от места пересечения северной границы квартала 2 Первомайского участка Первомайского участкового лесничества Нижне-Сергинского лесничества с рекой Лакташ вниз по течению по правому берегу реки Лакташ до устья реки Лакташ.

Южная граница: от устья реки Лакташ вниз по течению по середине реки Бисерть до устья реки Большой Ирмиз.

Западная граница: от устья реки Большой Ирмиз вверх по течению по середине реки Большой Ирмиз до пересечения с южной границей квартала 81 Первомайского участка Первомайского участкового лесничества Нижне-Сергинского лесничества, далее на запад по южной границе квартала 81 Первомайского участка Первомайского участкового лесничества Нижне-Сергинского лесничества до юго-западного угла квартала 81 Первомайского участка Первомайского участкового лесничества Нижне-Сергинского лесничества, далее на север по западным границам кварталов 81, 65, 49, 36, 23, 1 Первомайского участка Первомайского участкового лесничества Нижне-Сергинского лесничества до северо-западного угла квартала 1 Первомайского участка Первомайского участкового лесничества Нижне-Сергинского лесничества.

За исключением земель, непригодных для осуществления видов деятельности в сфере охотничьего хозяйства, в том числе земель населенных пунктов (поселок Первомайский), в следующих границах:

| | |
|---|---|
| 1 | |
| 56.9451815 | 58.8322312 |
| 56.9442853 | 58.8319421 |
| 56.9440745192183 | 58.8321346961984 |

| | |
|---|---|
| 2 | |
| 56.9460205808067 | 58.8437104144643 |
| 56.9461693 | 58.8434614 |
| 56.9460664 | 58.8400253 |
| 56.9458942 | 58.8394458 |
| 56.9453191 | 58.8375101 |
| 3 | |
| 56.9588197 | 58.8509016 |
| 56.9570858000001 | 58.8522576999999 |
| 56.9558652999999 | 58.8548283 |
| 56.956152 | 58.8592271 |
| 56.9558244 | 58.8629179 |
| 56.9582113 | 58.8657503 |
| 56.9606056 | 58.8618628000001 |
| 56.9610191 | 58.8610296 |
| 56.9626101 | 58.8568239 |
| 56.9612999 | 58.8538198 |
| 56.9597088 | 58.851674 |
| 56.9588197 | 58.8509016 |

**Описание границ охотничьего угодья «Плантация»**

Северная граница: от поселка Муратково на северо-восток по узкоколейной железной дороге Алапаевск – Санкино до поселка Санкино, далее на восток вниз по течению по середине реки Тура до пересечения с границей Туринского муниципального округа Свердловской области.

Восточная граница: от места пересечения середины реки Тура с границей муниципального округа Махнёвского муниципального образования Свердловской области и Туринского муниципального округа Свердловской области на юг, по границе муниципального округа Махнёвского муниципального образованиия Свердловской области и Туринского муниципального округа Свердловской области, муниципального округа муниципальное образование Алапаевское Свердловской области и Туринского муниципального округа Свердловской области до юго-восточного угла квартала 66 Гаранинского участка Гаранинского участкового лесничества Синячихинского лесничества.

Южная граница: от юго-восточного угла квартала 66 Гаранинского участка Гаранинского участкового лесничества Синячихинского лесничества на запад по южным границам кварталов 66, 65, 64, 63, 62, 61, 60, 59, 58, 57, 56, 55 Гаранинского участка Гаранинского участкового лесничества Синячихинского лесничества до юго-западного угла квартала 55 Гаранинского участка Гаранинского участкового лесничества Синячихинского лесничества.

Западная граница: от юго-западного угла квартала 55 Гаранинского участка Гаранинского участкового лесничества Синячихинского лесничества на север по западным границам кварталов 55, 32, 16 Гаранинского участка Гаранинского участкового лесничества Синячихинского лесничества до южной границы квартала 129 Муратковского участка Муратковского участкового лесничества Синячихинского лесничества, далее на запад по южным границам кварталов 129, 128 Муратковского участка Муратковского участкового лесничества Синячихинского лесничества до юго-западного угла квартала 128 Муратковского участка Муратковского участкового лесничества Синячихинского лесничества, далее на север по западным границам кварталов 128, 107, 94, 80, 67, 52, 36, 18 Муратковского участка Муратковского участкового лесничества Синячихинского лесничества до реки Кыртомка, далее вниз по течению по середине реки Кыртомка до поселка Муратково.

За исключением земель, непригодных для осуществления видов деятельности в сфере охотничьего хозяйства, в том числе земель населенных пунктов (деревня Афончикова, поселок Санкино, поселок Муратково, поселок Плантация, поселок Берёзовский), в следующих границах:

| | |
|---|---|
| 1 | |
| 58.4269819 | 62.4061584 |
| 58.4289691 | 62.4104092 |
| 58.4300685 | 62.4110158 |
| 58.4302611 | 62.4127763 |
| 58.4336969 | 62.4087185 |
| 58.4361756 | 62.4108497 |
| 58.4382727 | 62.4115347 |
| 58.4386158 | 62.4096872 |
| 58.4417059 | 62.4110365 |
| 58.4424844 | 62.4118052 |
| 58.443858 | 62.413423 |
| 58.44516520157 | 62.4038745741571 |
| 2 | |
| 58.2315172 | 62.4243516 |
| 58.2267639 | 62.4284141 |
| 58.2253021 | 62.4302873 |
| 58.2245534 | 62.4362681 |
| 58.2263717 | 62.4438062 |
| 58.2345114 | 62.4363133 |
| 58.2345114 | 62.431506 |
| 58.2315172 | 62.4243516 |
| 3 | |
| 58.4876337 | 62.5646156 |
| 58.4871997 | 62.5653578 |
| 58.4867242 | 62.5647359 |
| 58.4862693 | 62.5652436 |
| 58.4863534 | 62.5654979 |
| 58.4857621 | 62.5666603 |
| 58.4858814 | 62.5669042 |
| 58.4855234 | 62.5678643 |
| 58.4851897 | 62.5672934 |
| 58.4848099 | 62.5681601 |
| 58.4848994 | 62.5683573 |
| 58.4851002 | 62.5682016 |
| 58.485244 | 62.567994 |
| 58.4853389 | 62.5683417 |
| 58.4851517 | 62.5687465 |
| 58.4852765 | 62.5690112 |
| 58.4849917 | 62.5695405 |
| 58.4848696 | 62.5692966 |
| 58.4845387 | 62.5691824 |
| 58.4842538 | 62.5694523 |
| 58.4842348 | 62.5696806 |
| 58.4840585 | 62.5699401 |
| 58.4838903 | 62.5698675 |
| 58.4837601 | 62.5701996 |
| 58.4834861 | 62.5705058 |
| 58.4833939 | 62.5707445 |
| 58.4833884 | 62.5710766 |
| 58.4837579 | 62.571847 |
| 58.483421 | 62.5723065 |
| 58.4835512 | 62.5728203 |
| 58.4841336 | 62.573663 |
| 58.4844166 | 62.57336 |
| 58.4845821 | 62.5733444 |
| 58.4850324 | 62.5718551 |
| 58.485527 | 62.570376 |
| 58.4850934 | 62.5695483 |
| 58.4853321 | 62.5691643 |

| | |
|---|---|
| 58.4855695 | 62.5696391 |
| 58.485621 | 62.5695327 |
| 58.4858177 | 62.5698778 |
| 58.4862083 | 62.5693485 |
| 58.4867684 | 62.5688607 |
| 58.4873055 | 62.568622 |
| 58.4875171 | 62.5683625 |
| 58.4876907 | 62.5686064 |
| 58.488065 | 62.5679837 |
| 58.4879565 | 62.5677916 |
| 58.4880135 | 62.5676152 |
| 58.4876717 | 62.5667485 |
| 58.487837 | 62.5663194 |
| 58.4872892 | 62.5654771 |
| 58.4876826 | 62.5647194 |
| 58.4876337 | 62.5646156 |
| 4 | |
| 58.4764629 | 62.5821728 |
| 58.4753967 | 62.5827521 |
| 58.4749605 | 62.5837486 |
| 58.469479 | 62.6006806 |
| 58.4667302 | 62.6023121 |
| 58.4660396 | 62.6039762 |
| 58.4662916 | 62.6051628 |
| 58.4680056 | 62.6084072 |
| 58.4735067 | 62.6049661 |
| 58.474809 | 62.6036553 |
| 58.4787065 | 62.5920208 |
| 58.4792737 | 62.587155 |
| 58.4795887 | 62.5843511 |
| 58.4780501 | 62.58354 |
| 58.4764629 | 62.5821728 |
| 5 | |
| 58.4586464 | 62.6252321 |
| 58.4541022 | 62.6298834 |
| 58.4515904 | 62.6337128 |
| 58.4511897 | 62.6365709 |
| 58.4524701 | 62.6378224 |
| 58.454542 | 62.6350951 |
| 58.4559688 | 62.6320877 |
| 58.4585052 | 62.628635 |
| 58.4591523 | 62.6280403 |
| 58.4593011 | 62.6273243 |
| 58.4586464 | 62.6252321 |
| 6 | |
| 58.3969147 | 62.7400799 |
| 58.3965331 | 62.7406394 |
| 58.3964335 | 62.7418216 |
| 58.3964335 | 62.7430988 |
| 58.3967875 | 62.7444498 |
| 58.3965441 | 62.744967 |
| 58.3950119 | 62.7434049 |
| 58.3947132 | 62.7447032 |
| 58.3940383 | 62.743236 |
| 58.3936622 | 62.743616 |
| 58.3931754 | 62.7430249 |
| 58.3927052 | 62.7429721 |
| 58.3933082 | 62.7445976 |
| 58.3929043 | 62.7449987 |
| 58.3923954 | 62.7443654 |

| | |
|---|---|
| 58.3922294 | 62.7438482 |
| 58.3919694 | 62.7443337 |
| 58.3918256 | 62.7466559 |
| 58.3912834 | 62.7467298 |
| 58.3903263 | 62.7513635 |
| 58.3909847 | 62.7515535 |
| 58.3911396 | 62.750973 |
| 58.3915766 | 62.751163 |
| 58.3914162 | 62.7520919 |
| 58.390957 | 62.7525985 |
| 58.3909515 | 62.7529574 |
| 58.3913664 | 62.7537068 |
| 58.3918366 | 62.7536752 |
| 58.3921022 | 62.7529257 |
| 58.3925226 | 62.7526196 |
| 58.3946524 | 62.7525141 |
| 58.3950119 | 62.7536963 |
| 58.3953659 | 62.7541079 |
| 58.3958831 | 62.7540921 |
| 58.395731 | 62.7560026 |
| 58.3963367 | 62.7567679 |
| 58.3968262 | 62.7566306 |
| 58.3973517 | 62.7568787 |
| 58.3976117 | 62.7559868 |
| 58.3974015 | 62.7557123 |
| 58.3969147 | 62.7542135 |
| 58.3974762 | 62.7530313 |
| 58.398162 | 62.752456 |
| 58.3996167 | 62.7551054 |
| 58.4028715 | 62.754319 |
| 58.4051665 | 62.7484186 |
| 58.4064107 | 62.7457587 |
| 58.4056144 | 62.7450198 |
| 58.4056559 | 62.744434 |
| 58.4055702 | 62.7441912 |
| 58.4050891 | 62.7441965 |
| 58.404713 | 62.7443548 |
| 58.4042236 | 62.7436318 |
| 58.4041379 | 62.7425499 |
| 58.4033194 | 62.7424654 |
| 58.403419 | 62.7434365 |
| 58.4023682 | 62.7449987 |
| 58.4015718 | 62.7447982 |
| 58.4014225 | 62.7442176 |
| 58.401522 | 62.7430038 |
| 58.4013119 | 62.7429299 |
| 58.4007201 | 62.7440698 |
| 58.4003495 | 62.7438482 |
| 58.4003827 | 62.7430776 |
| 58.4001283 | 62.7427188 |
| 58.3999236 | 62.7426871 |
| 58.399448 | 62.7440593 |
| 58.398469 | 62.7436371 |
| 58.3983473 | 62.7427504 |
| 58.3980984 | 62.7428138 |
| 58.3977721 | 62.7434049 |
| 58.3974734 | 62.7427293 |
| 58.3972411 | 62.7403649 |
| 58.3969147 | 62.7400799 |

**Описание границ охотничьего угодья «Платоновское»**

Северная граница: от села Роща вверх по течению по середине реки Сылва до деревни Кедровка.

Восточная граница: от деревни Кедровка вверх по течению по середине реки Сылва до деревни Коптелы.

Южная граница: от деревни Коптелы по автомобильной дороге Коптелы – Коптело-Шамары – Гора до деревни Гора.

Западная граница: от деревни Гора на север по автомобильной дороге Шамары – Роща до села Роща.

За исключением земель, непригодных для осуществления видов деятельности в сфере охотничьего хозяйства, в том числе земель населенных пунктов (деревня Коптело-Шамары, село Платоново, село Роща, деревня Низ, деревня Симонята, деревня Коптелы) в следующих границах:

| | |
|---|---|
| 1 | |
| 57.372958 | 58.2130997 |
| 57.3715926490276 | 58.2129640371848 |
| 2 | |
| 57.5796732104202 | 58.2229602456058 |
| 57.5789895 | 58.223036 |
| 57.5783396 | 58.2236618 |
| 57.5763475 | 58.2249711 |
| 57.5756033 | 58.2259541 |
| 57.5741333 | 58.2297188 |
| 57.5733378 | 58.2313363000001 |
| 57.5722611 | 58.2320056 |
| 57.5704067 | 58.2320725 |
| 57.5694974 | 58.2325299 |
| 57.5679779 | 58.2337569 |
| 57.5674575 | 58.2344374 |
| 57.5671821 | 58.2352337 |
| 57.5667114 | 58.2371083000001 |
| 57.5667568239171 | 58.2389456840107 |
| 57.5665828827964 | 58.238932052068 |
| 57.5664189058838 | 58.2390396403294 |
| 57.5664414434734 | 58.239296070991 |
| 57.5664952365171 | 58.2397593635946 |
| 57.566577656748 | 58.2401710968691 |
| 57.5667621841016 | 58.2406827243948 |
| 57.5669748422997 | 58.24108933828 |
| 57.5669527678048 | 58.2412097671634 |
| 57.566932859066 | 58.241330924132 |
| 57.5669634328189 | 58.2416471293586 |
| 57.5669730120329 | 58.2417516144739 |
| 57.5671168536505 | 58.2423827682832 |
| 57.5673379892698 | 58.2429240213135 |
| 57.567664747576 | 58.2435349247845 |
| 57.5677610383758 | 58.2437745090755 |
| 57.5677523755995 | 58.2439788461059 |
| 57.5676372398764 | 58.2440102884545 |
| 57.5675015228459 | 58.2439779011094 |
| 57.5674187892863 | 58.2439577645482 |
| 57.5671199777193 | 58.2437056519349 |
| 57.5669610557305 | 58.2436269497119 |
| 57.5666334130292 | 58.2422263997771 |
| 57.5664869363209 | 58.2423207379125 |

| | |
|---|---|
| 57.5660367209734 | 58.2407218991457 |
| 57.5659331861512 | 58.2406854214349 |
| 57.5658611747258 | 58.2403293330408 |
| 57.5658857513772 | 58.2401078369954 |
| 57.5658776838297 | 58.2393947630429 |
| 57.5656181263754 | 58.2388307260025 |
| 57.5655669379323 | 58.2386932155664 |
| 57.5655091432971 | 58.2384395458188 |
| 57.5654959210664 | 58.2381940239705 |
| 57.5654937211589 | 58.2379280663481 |
| 57.5654996840195 | 58.2376113976357 |
| 57.5654712102188 | 58.2373546011205 |
| 57.5654274207869 | 58.2372446356509 |
| 57.5654355212702 | 58.2370894731075 |
| 57.565462936075 | 58.2368908997502 |
| 57.5655303498132 | 58.2367697225592 |
| 57.5655910167198 | 58.2365664863569 |
| 57.5656212483616 | 58.2358513456935 |
| 57.5656935623954 | 58.2355462479896 |
| 57.5659111681109 | 58.2351147543597 |
| 57.5658458354201 | 58.2348744990232 |
| 57.5658545009127 | 58.2346838745524 |
| 57.5659047874848 | 58.2344335179151 |
| 57.565637373706 | 58.2346300058498 |
| 57.5650236295136 | 58.2355060496502 |
| 57.564474286683 | 58.2357391140447 |
| 57.5640699179521 | 58.2358048571569 |
| 57.5636877558769 | 58.2357097279073 |
| 57.5635176208569 | 58.2358323347336 |
| 57.5634711546493 | 58.236017473852 |
| 57.5634757487458 | 58.2363372768533 |
| 57.5635148425796 | 58.2364954319465 |
| 57.5638224289504 | 58.2365257585277 |
| 57.5639215071939 | 58.2365895175963 |
| 57.5639280637942 | 58.2370460985528 |
| 57.5640457554548 | 58.2375431138154 |
| 57.564188507983 | 58.2380843439604 |
| 57.5642891655107 | 58.2382394450924 |
| 57.5645810008965 | 58.2380421119544 |
| 57.5647413135248 | 58.238079770524 |
| 57.5648921037204 | 58.2383238002241 |
| 57.5651469100524 | 58.2389508979025 |
| 57.5653025230539 | 58.2395376379958 |
| 57.5651492620834 | 58.2399792734864 |
| 57.5652238403062 | 58.2400444274001 |
| 57.5648555115986 | 58.2409080258401 |
| 57.5650321955289 | 58.2412422008102 |
| 57.5657314879741 | 58.2420533485458 |
| 57.5658838428915 | 58.2423884087775 |
| 57.5660891563789 | 58.2438638488516 |
| 57.566285313789 | 58.2446999813809 |
| 57.5663568203313 | 58.2454049098681 |
| 57.5664535435357 | 58.246467090603 |
| 57.5664812134625 | 58.2467821021659 |
| 57.5664881774839 | 58.2468609781748 |
| 57.5665331288535 | 58.2474303461977 |
| 57.5666378292283 | 58.2478821098161 |
| 57.5667004275633 | 58.2485052617117 |
| 57.5667797660015 | 58.2485770529063 |
| 57.5668801876046 | 58.2487795039163 |

| | |
|---|---|
| 57.5670009378666 | 58.2489149339519 |
| 57.5670935916175 | 58.2490828396848 |
| 57.5672171065132 | 58.2494499510979 |
| 57.5672783297109 | 58.2497440940367 |
| 57.5674834490567 | 58.2499263396827 |
| 57.5675967208972 | 58.2501672738226 |
| 57.5676632300587 | 58.2505866799022 |
| 57.5676847578364 | 58.2512971196917 |
| 57.5677587784566 | 58.2522443121511 |
| 57.5676372441082 | 58.2538142030124 |
| 57.5676329642866 | 58.2541826159123 |
| 57.5676289346456 | 58.2544423775719 |
| 57.56758906723 | 58.2548914308986 |
| 57.5673694615123 | 58.2556229310279 |
| 57.5670751994956 | 58.2564478458157 |
| 57.5669800262608 | 58.2569744856321 |
| 57.5669783700466 | 58.2572500031453 |
| 57.5673382277451 | 58.2572809452596 |
| 57.5675108481981 | 58.2571738473603 |
| 3 | |
| 57.3983353769852 | 58.2862087607832 |
| 57.4008722 | 58.2855882 |
| 57.4000514 | 58.2812709 |
| 57.3948429 | 58.2776746 |
| 57.3935907 | 58.2759365 |
| 57.3936069 | 58.2727715 |
| 57.3958199 | 58.2679436 |
| 57.3943365 | 58.2650897 |
| 57.392498 | 58.2670166 |
| 57.3896221 | 58.2739818 |
| 57.3872809 | 58.2635144 |
| 57.3874197 | 58.2623986 |
| 4 | |
| 57.4500734270567 | 58.3159938560634 |
| 57.4503702 | 58.3162145 |
| 57.4525868 | 58.3156137 |
| 57.4543876 | 58.3110646 |
| 57.4539683 | 58.309998 |
| 57.452125 | 58.305314 |
| 57.4502605 | 58.3019344 |
| 57.4482112 | 58.3064926 |
| 57.4476183115852 | 58.3074370715327 |
| 5 | |
| 57.4791993 | 58.1454863 |
| 57.4770692 | 58.1477807 |
| 57.4740755 | 58.1536344 |
| 57.4733372 | 58.1498398 |
| 57.4690412 | 58.1503243 |
| 57.4684595 | 58.1528331 |
| 57.4677338 | 58.1535315 |
| 57.4669669 | 58.1538559 |
| 57.4670651 | 58.1559316 |
| 57.4671241 | 58.1575249 |
| 57.4675143 | 58.1586398 |
| 57.4679698 | 58.1601311 |
| 57.4692786 | 58.1645215 |
| 57.4696315 | 58.1648198 |
| 57.4705874 | 58.1630779 |
| 57.4709466 | 58.1616701 |
| 57.4712417 | 58.1601072 |

| | |
|---|---|
| 57.4715526 | 58.1601848 |
| 57.4715536 | 58.1611823 |
| 57.4714253 | 58.1616356 |
| 57.4713996 | 58.1620055 |
| 57.4712777 | 58.1625424 |
| 57.4711943 | 58.1634252 |
| 57.4712585 | 58.1645109 |
| 57.4716498 | 58.165179 |
| 57.4715792 | 58.1657755 |
| 57.4712585 | 58.1659306 |
| 57.4712649 | 58.166372 |
| 57.4711558 | 58.1668492 |
| 57.4708543 | 58.1671952 |
| 57.4708607 | 58.1678275 |
| 57.4704886 | 58.1685434 |
| 57.4704181 | 58.1693189 |
| 57.4704245 | 58.1707028 |
| 57.470649 | 58.1718839 |
| 57.4709441 | 58.1729099 |
| 57.471374 | 58.1737689 |
| 57.4717909 | 58.1746637 |
| 57.4718808 | 58.1752125 |
| 57.4724838 | 58.1760596 |
| 57.4726121 | 58.1766203 |
| 57.4727404 | 58.1770856 |
| 57.4727772 | 58.1780873 |
| 57.4730403 | 58.1784452 |
| 57.4730595 | 58.1793877 |
| 57.4732648 | 58.1799365 |
| 57.4735406 | 58.1808075 |
| 57.4737202 | 58.1810222 |
| 57.4739255 | 58.1815233 |
| 57.474058 | 58.1818763 |
| 57.4741334 | 58.1823833 |
| 57.4741189 | 58.1826935 |
| 57.4739955 | 58.1831389 |
| 57.4744079 | 58.1834511 |
| 57.4747287 | 58.1825503 |
| 57.4748506 | 58.1821447 |
| 57.4747727 | 58.1808742 |
| 57.4750993 | 58.1802921 |
| 57.4754395 | 58.1794316 |
| 57.4756232 | 58.1781231 |
| 57.4758271 | 58.1777499 |
| 57.4757845 | 58.1774238 |
| 57.4757461 | 58.1768773 |
| 57.4757486 | 58.1757965 |
| 57.4761822 | 58.1705399 |
| 57.4760329 | 58.1679719 |
| 57.4796633 | 58.1700956 |
| 57.4796377 | 58.1712647 |
| 57.4802277 | 58.1713125 |
| 57.4804971 | 58.1735554 |
| 57.4810626 | 58.1764128 |
| 57.481473 | 58.1756254 |
| 57.4821785 | 58.1761503 |
| 57.4835894 | 58.1751959 |
| 57.4868087 | 58.1752675 |
| 57.4863341 | 58.1713304 |
| 57.4861546 | 58.1702567 |

| | |
|---|---|
| 57.4831405 | 58.1694693 |
| 57.4823581 | 58.168491 |
| 57.4827429 | 58.1678944 |
| 57.4827627 | 58.1671162 |
| 57.4813017 | 58.1660031 |
| 57.4799189 | 58.1639335 |
| 57.4796682 | 58.1626117 |
| 57.4795359 | 58.1607481 |
| 57.4802678 | 58.1580868 |
| 57.481409 | 58.1554878 |
| 57.4830676 | 58.1521114 |
| 57.4830561 | 58.1496073 |
| 57.4824295 | 58.147116 |
| 57.4808772 | 58.1456301 |
| 57.4791993 | 58.1454863 |
| 6 | |
| 57.5595273 | 58.1833222 |
| 57.5592536 | 58.184011 |
| 57.5589462 | 58.1850872 |
| 57.5586881 | 58.1852608 |
| 57.5572832 | 58.1861127 |
| 57.5568093 | 58.1870276 |
| 57.5565089 | 58.1873983 |
| 57.555442 | 58.1891405 |
| 57.554 | 58.1908904 |
| 57.552849 | 58.1923891 |
| 57.5520195 | 58.1940928 |
| 57.5520957 | 58.1951892 |
| 57.55232 | 58.1957571 |
| 57.5527813 | 58.1976029 |
| 57.5531875 | 58.2005134 |
| 57.553306 | 58.202864 |
| 57.5535557 | 58.2035896 |
| 57.5539366 | 58.2036843 |
| 57.5552822 | 58.2033767 |
| 57.5572414 | 58.203211 |
| 57.5603134 | 58.2035423 |
| 57.5618788 | 58.2040077 |
| 57.5626403 | 58.2043547 |
| 57.5651618 | 58.2061926 |
| 57.5661517 | 58.2069892 |
| 57.5663209 | 58.2064608 |
| 57.5671436 | 58.2038346 |
| 57.5668532 | 58.2035509 |
| 57.5667156 | 58.2034059 |
| 57.5665301 | 58.2034059 |
| 57.5646994 | 58.2023127 |
| 57.5643943 | 58.2018777 |
| 57.5631319 | 58.1991224 |
| 57.5631139 | 58.1984531 |
| 57.5616361 | 58.1953521 |
| 57.561666 | 58.1952294 |
| 57.5615403 | 58.1950174 |
| 57.5629947 | 58.1918886 |
| 57.5634913 | 58.1914982 |
| 57.5631562 | 58.1898361 |
| 57.5629409 | 58.1891334 |
| 57.5622289 | 58.1860546 |
| 57.5618878 | 58.1854076 |
| 57.5616365 | 58.1842252 |

| | |
|---|---|
| 57.5595273 | 58.1833222 |
| 7 | |
| 57.5242446528276 | 58.2398702186823 |
| 57.5240979849491 | 58.2407213591787 |
| 57.524055080955 | 58.2408922586616 |
| 57.5240626353668 | 58.241419240614 |
| 57.5240729052639 | 58.2421358964532 |
| 57.5240013318926 | 58.2426879956476 |
| 57.523962651263 | 58.2431539951471 |
| 57.5238668581547 | 58.2436017844253 |
| 57.5236986001378 | 58.2437368110446 |
| 57.5231149061312 | 58.2441875188483 |
| 57.5230145835587 | 58.244319014231 |
| 57.522938868272 | 58.244575994094 |
| 57.5228176483053 | 58.2448350550456 |
| 57.5227411149427 | 58.2450286388722 |
| 57.5225885948812 | 58.2454792107441 |
| 57.5224017561226 | 58.2459102738634 |
| 57.5223368320885 | 58.2461244798413 |
| 57.5221487602879 | 58.2463437649134 |
| 57.5220911631541 | 58.2464108766972 |
| 57.5217787588226 | 58.2467848627094 |
| 57.5215534466098 | 58.2469246863094 |
| 57.5215200631544 | 58.2469453638636 |
| 57.5214298420578 | 58.2469920497879 |
| 57.5214022260342 | 58.2469763866424 |
| 57.5213268937119 | 58.2469337002257 |
| 57.5210354762963 | 58.2474880839274 |
| 57.520951187923 | 58.2476483167277 |
| 57.5205861995362 | 58.2481011575075 |
| 57.5204857382904 | 58.2484307749174 |
| 57.5204219227011 | 58.2487292053005 |
| 57.5204096880133 | 58.2487843917162 |
| 57.5203663207027 | 58.2491312211014 |
| 57.5202289697702 | 58.249519237873 |
| 57.5201074395319 | 58.2497572461786 |
| 57.5199651859222 | 58.2501227984165 |
| 57.5198997753185 | 58.2503159745847 |
| 57.5197571305968 | 58.2506605101473 |
| 57.5196681989771 | 58.250791414197 |
| 57.519490934614 | 58.2510952538004 |
| 57.5193964117739 | 58.2513442738212 |
| 57.5191441908516 | 58.2517073813138 |
| 57.5188818954689 | 58.2519623188432 |
| 57.5186626464206 | 58.2521750750882 |
| 57.5185544907047 | 58.2522805453932 |
| 57.5184539497303 | 58.2523909815106 |
| 57.5183322019045 | 58.2526077814187 |
| 57.5182895671066 | 58.2527482483312 |
| 57.5182346612968 | 58.2529288764117 |
| 57.5181233251756 | 58.2530822359398 |
| 57.517935582682 | 58.2540256619307 |
| 57.5179791102632 | 58.2540235219083 |
| 57.5180433068376 | 58.2540664327606 |
| 57.5181019955568 | 58.2541072778028 |
| 57.5181473004682 | 58.2541542889802 |
| 57.5182254320246 | 58.2542360729916 |
| 57.5183089493019 | 58.2543302778271 |
| 57.5183903738309 | 58.2544225830208 |
| 57.5184221086515 | 58.2544816119412 |

| | |
|---|---|
| 57.5184462728933 | 58.2545261579447 |
| 57.518490124484 | 58.2545972767883 |
| 57.5185052587309 | 58.2546636314696 |
| 57.5185161501948 | 58.2547158403066 |
| 57.5185018508389 | 58.2548028364487 |
| 57.5184937437951 | 58.2548516392604 |
| 57.5184154686262 | 58.2550501045653 |
| 57.5182659317846 | 58.2553719120691 |
| 57.5181488827603 | 58.25569212112 |
| 57.5181132098375 | 58.2560382085364 |
| 57.5181593057095 | 58.2564251791836 |
| 57.5181720630533 | 58.2567540334822 |
| 57.5181343508298 | 58.2569505018339 |
| 57.5180313264287 | 58.2571202984502 |
| 57.5178953865185 | 58.2572616658329 |
| 57.517850361897 | 58.2572722208903 |
| 57.5178145575935 | 58.2572806543461 |
| 57.5176469553571 | 58.2573237631483 |
| 57.5176077995734 | 58.257330191173 |
| 57.5175257402324 | 58.257351075731 |
| 57.5174571557516 | 58.2589151872566 |
| 57.517493413571 | 58.259862609429 |
| 57.5175072039757 | 58.2600306766241 |
| 57.5176966569885 | 58.2605908830837 |
| 57.5178035431404 | 58.260743709498 |
| 57.5178502040692 | 58.2608105241572 |
| 57.5178819214812 | 58.2608558720178 |
| 57.5179757358307 | 58.2610622503197 |
| 57.518264239221 | 58.2614066451558 |
| 57.518325462913 | 58.2614934453936 |
| 57.5184646236523 | 58.2606984766118 |
| 57.5187326814893 | 58.259753306325 |
| 57.5188177833569 | 58.2595037734132 |
| 57.5188322075104 | 58.2593051074829 |
| 57.5188997842436 | 58.2591307085146 |
| 57.5190276692134 | 58.2588962672923 |
| 57.5193487132852 | 58.2582617696097 |
| 57.5194984430166 | 58.2580794969836 |
| 57.519543483102 | 58.2578803261334 |
| 57.5196313997004 | 58.2577533289015 |
| 57.5197490510673 | 58.2574751471263 |
| 57.5197967177967 | 58.2574988470823 |
| 57.5198211501611 | 58.2574422314428 |
| 57.5198824766577 | 58.2573021822164 |
| 57.519916627127 | 58.257139430172 |
| 57.5199260329994 | 58.257023961885 |
| 57.5199256204782 | 58.2567674289035 |
| 57.5198917886401 | 58.2566934759553 |
| 57.5198414658973 | 58.2566472065657 |
| 57.519835954994 | 58.2565880544044 |
| 57.5198946646832 | 58.2564661592986 |
| 57.5198931516754 | 58.2563976302745 |
| 57.5198443578446 | 58.2563262485377 |
| 57.5197868858723 | 58.2560361303823 |
| 57.5198537585478 | 58.2558946380446 |
| 57.5200004345838 | 58.2556178602329 |
| 57.520031243699 | 58.2555360588365 |
| 57.520204453265 | 58.2552179137899 |
| 57.5203939096721 | 58.2547413943777 |
| 57.5205019383091 | 58.2545132453862 |

| | |
|---|---|
| 57.5205941210517 | 58.2544780004967 |
| 57.5207152232065 | 58.2543355053183 |
| 57.5209516014911 | 58.2540324370252 |
| 57.5210607453266 | 58.2538890246671 |
| 57.5211519081248 | 58.2537379826013 |
| 57.5211430507419 | 58.2536078837364 |
| 57.5212906745827 | 58.2534043199726 |
| 57.5214536637874 | 58.253056275974 |
| 57.5215506500413 | 58.2527971095906 |
| 57.5216177891612 | 58.2526115227235 |
| 57.521710454945 | 58.2525156537947 |
| 57.5217514581248 | 58.2524371834709 |
| 57.5218417175925 | 58.2522669826831 |
| 57.5219793850827 | 58.2520203314551 |
| 57.5222020381237 | 58.2516179227965 |
| 57.5223760359034 | 58.2513494459588 |
| 57.5225340926048 | 58.2510967754211 |
| 57.5225960074059 | 58.2510551649162 |
| 57.522676335793 | 58.2510011290476 |
| 57.522763285319 | 58.2509579511936 |
| 57.5229284647436 | 58.250732469126 |
| 57.5231663108291 | 58.250595885643 |
| 57.5233902527937 | 58.2504352791694 |
| 57.5236736030761 | 58.2503218238177 |
| 57.5239366809462 | 58.2501534418793 |
| 57.5240706427981 | 58.2500565267983 |
| 57.5241588977148 | 58.2500104426895 |
| 57.524298854113 | 58.2498741674137 |
| 57.5244358943128 | 58.2497664144715 |
| 57.5245351912707 | 58.2496633593026 |
| 57.5249226374309 | 58.2494748138169 |
| 57.5251694793219 | 58.2493078881302 |
| 57.5252938642016 | 58.2492384835778 |
| 57.5253957550867 | 58.2491661811212 |
| 57.5255655030963 | 58.2490596472427 |
| 57.525809572964 | 58.2488432696461 |
| 57.5258738944937 | 58.24876897834 |
| 57.5260772874344 | 58.2485971749002 |
| 57.5261868002578 | 58.2484926061502 |
| 57.5263159642993 | 58.2484182864921 |
| 57.5264854831517 | 58.2482391350589 |
| 57.5265554090144 | 58.248205133314 |
| 57.5267494054822 | 58.2480294464096 |
| 57.5270481103872 | 58.2477335608419 |
| 57.5271410501425 | 58.2475942439727 |
| 57.5272497241885 | 58.2474938842828 |
| 57.5273056928148 | 58.2474133218321 |
| 57.5273241257111 | 58.2473519751619 |
| 57.5274447493987 | 58.2472456818038 |
| 57.5274764602933 | 58.2472399424561 |
| 57.527494408069 | 58.2472263679578 |
| 57.5275683781694 | 58.2471108572738 |
| 57.5277335054459 | 58.2469387554232 |
| 57.5277809743752 | 58.2469170448059 |
| 57.527682400417 | 58.2466494432255 |
| 57.5279975555429 | 58.2464679252951 |
| 57.5282078760807 | 58.2463411686701 |
| 57.5282844924399 | 58.2462223509832 |
| 57.5285755617213 | 58.2461276657016 |
| 57.5285133347082 | 58.245682457947 |

| | |
|---|---|
| 57.5288292968296 | 58.2457710276373 |
| 57.5288952804422 | 58.2456560712983 |
| 57.5291659851907 | 58.2453431665735 |
| 57.5291881009738 | 58.2450370358328 |
| 57.5292491104131 | 58.2441915334138 |
| 57.5290474486499 | 58.2437747559442 |
| 57.5281607849033 | 58.2419271663373 |
| 57.52811598799 | 58.2422669698905 |
| 57.5280730629292 | 58.2424929829132 |
| 57.5280392102 | 58.2426689604922 |
| 57.5278381170941 | 58.2433520756172 |
| 57.5275609063959 | 58.2440760113054 |
| 57.5274531509389 | 58.2444349470014 |
| 57.5273611703318 | 58.2448042865308 |
| 57.5272235084591 | 58.2451508391553 |
| 57.5272039152336 | 58.2452000566574 |
| 57.5271690659175 | 58.2452563722688 |
| 57.5271564489926 | 58.2452219359761 |
| 57.52709971043 | 58.2450664702359 |
| 57.5270793280003 | 58.2450165575324 |
| 57.5270147215337 | 58.244857307588 |
| 57.5268787274264 | 58.2450944217477 |
| 57.5268072616218 | 58.2452027986874 |
| 57.526758618732 | 58.2452052027737 |
| 57.5266856493724 | 58.2451582234304 |
| 57.5265600706893 | 58.2449305345465 |
| 57.5265005678045 | 58.2447388136055 |
| 57.5264889732669 | 58.2444996485247 |
| 57.5265025185606 | 58.2443165038682 |
| 57.5266171102312 | 58.2441654248397 |
| 57.5263776489864 | 58.2435298414153 |
| 57.5261370431466 | 58.2433853142575 |
| 57.5259428810068 | 58.2431788913527 |
| 57.525761880039 | 58.2430260766175 |
| 57.5254593532066 | 58.2428285260461 |
| 57.5253444126181 | 58.2427293734333 |
| 57.5252974826786 | 58.2425503955082 |
| 57.5252381300006 | 58.2424446531454 |
| 57.5251533331974 | 58.2423495193571 |
| 57.5250697317135 | 58.2422563301423 |
| 57.5250527912004 | 58.2421897240691 |
| 57.525052892061 | 58.2421716893209 |
| 57.525056870184 | 58.2418726658481 |
| 57.5248979452436 | 58.2415683537805 |
| 57.5247339328902 | 58.2414417543119 |
| 57.5247119487412 | 58.2414243126055 |
| 57.524661090332 | 58.241384929206 |
| 57.524655233662 | 58.2413209471988 |
| 57.524643454533 | 58.2411821353792 |
| 57.5246006968693 | 58.2401794402489 |
| 57.5242446528276 | 58.2398702186823 |

**Описание границ охотничьего угодья «Поздняковское»**

Северная граница: от места пересечения западной границы квартала 119 Шайтанского участка Коноплянского участкового лесничества Ново-Лялинского лесничества с автомобильной дорогой Каменка – Красный Яр на восток по автомобильной дороге Каменка – Красный Яр до места пересечения с автомобильной дорогой Верхняя Лобва – Караульское.

Восточная граница: от места пересечения автомобильной дороги Каменка – Красный Яр с автомобильной дорогой Верхняя Лобва – Караульское на юг по автомобильной дороге Верхняя Лобва – Караульское до места пересечения с автомобильной дорогой Павда – Юрты – Позднякова – Караульское.

Южная граница: от места пересечения автомобильной дороги Верхняя Лобва – Караульское с автомобильной дорогой Павда – Юрты – Позднякова – Караульское на запад по автомобильной дороге Павда – Юрты – Позднякова – Караульское до места пересечения с западной границей квартала 271 Юртинского участка Старолялинского участкового лесничества Ново-Лялинского лесничества.

Западная граница: от места пересечения автомобильной дороги Павда – Юрты – Позднякова – Караульское с западной границей квартала 271 Юртинского участка Старолялинского участкового лесничества Ново-Лялинского лесничества на север по западным границам кварталов 271, 254, 209, 177, 146, 117, 79, 54, 29, 13 Юртинского участка Старолялинского участкового лесничества Ново-Лялинского лесничества, западным границам кварталов 152, 141, 129, 119 Шайтанского участка Коноплянского участкового лесничества Ново-Лялинского лесничества до места пересечения с автомобильной дорогой Каменка – Красный Яр.

За исключением земель, непригодных для осуществления видов деятельности в сфере охотничьего хозяйства, в том числе земель населенных пунктов (поселок Яборково, деревня Поздняковка), в следующих границах:

| | |
|---|---|
| 1 | |
| 59.1235999 | 60.0292867 |
| 59.1271393 | 60.0296966 |
| 59.1296142 | 60.0140209 |
| 59.1286738 | 60.0131768 |
| 59.1277086 | 60.0111028 |
| 59.1266983 | 60.0114839 |
| 59.1261518 | 60.0120395 |
| 59.1243142 | 60.0124562 |
| 2 | |
| 59.1944482 | 59.8870491 |
| 59.1942711 | 59.8874072 |
| 59.1938791 | 59.8877529 |
| 59.1937842 | 59.8880616 |
| 59.1937652 | 59.8882715 |
| 59.1938538 | 59.8884691 |
| 59.1943597 | 59.8884691 |
| 59.1945873 | 59.8887407 |
| 59.1946379 | 59.8891112 |
| 59.1945873 | 59.8894075 |
| 59.1941889 | 59.8898026 |
| 59.1940878 | 59.8901607 |
| 59.1943344 | 59.8912103 |
| 59.1943281 | 59.8919264 |
| 59.1942395 | 59.8923216 |
| 59.1939233 | 59.8926549 |
| 59.1937716 | 59.892976 |
| 59.193917 | 59.8934822 |
| 59.1939107 | 59.8945194 |
| 59.1936957 | 59.8950627 |
| 59.1935502 | 59.8960012 |
| 59.1934111 | 59.8962358 |
| 59.1930823 | 59.8962728 |
| 59.1929432 | 59.8967914 |
| 59.192804 | 59.8970507 |

| | |
|---|---|
| 59.1925701 | 59.8972853 |
| 59.1924752 | 59.8975199 |
| 59.1924689 | 59.8978039 |
| 59.1928293 | 59.8982855 |
| 59.192861 | 59.8985077 |
| 59.1927661 | 59.8987423 |
| 59.1922792 | 59.8989646 |
| 59.1921211 | 59.8992486 |
| 59.1919124 | 59.9001376 |
| 59.1917922 | 59.9005204 |
| 59.1908562 | 59.9009649 |
| 59.1905969 | 59.9014465 |
| 59.1906159 | 59.9018169 |
| 59.1907234 | 59.9022244 |
| 59.1907297 | 59.9025331 |
| 59.1906222 | 59.9028294 |
| 59.190325 | 59.9028788 |
| 59.1899898 | 59.9031257 |
| 59.1897685 | 59.9035456 |
| 59.1898254 | 59.9038296 |
| 59.1899519 | 59.9040889 |
| 59.1901669 | 59.9041753 |
| 59.1903313 | 59.9044099 |
| 59.1904515 | 59.9048174 |
| 59.1904578 | 59.9055829 |
| 59.1902112 | 59.9062127 |
| 59.1895597 | 59.9071881 |
| 59.1900945 | 59.9085173 |
| 59.1925036 | 59.9114204 |
| 59.1933163 | 59.9081018 |
| 59.1942838 | 59.9080278 |
| 59.1949414 | 59.9074351 |
| 59.1956244 | 59.905904 |
| 59.1962567 | 59.9024096 |
| 59.1970913 | 59.9009279 |
| 59.1970913 | 59.8997425 |
| 59.1967499 | 59.898446 |
| 59.1972052 | 59.8898273 |
| 59.1944482 | 59.8870491 |

**Описание границ охотничьего угодья «Поклевское»**

Северная граница: от пересечения автомобильной дороги Талица – Елань с автомобильной дорогой Талица – Бутка на восток по автомобильной дороге Талица – Елань до села Елань.

Восточная граница: от села Елань на юг по западным границам кварталов 21, 32, 44, 57, 72, 82, 95 Еланского участка Еланского участкового лесничества Талицкого лесничества, западным границам кварталов 2, 5, 10, 12 Смолинского участка Боровского участкового лесничества Талицкого лесничества до пресечения западной границы квартала 12 Смолинского участка Боровского участкового лесничества Талицкого лесничества с рекой Беляковка.

Южная граница: от пересечения западной границы квартала 12 Смолинского участка Боровского участкового лесничества Талицкого лесничества с рекой Беляковка на запад вверх по течению по середине реки Беляковка до устья реки Белая, далее вверх по течению по середине реки Белая до пересечения с автомобильной дорогой Бутка – Талица.

Западная граница: от пересечения реки Белая с автомобильной дорогой Бутка – Талица на север по автомобильной дороге Бутка – Талица до пересечения с автомобильной дорогой Талица – Елань.

За исключением земель, непригодных для осуществления видов деятельности в сфере охотничьего хозяйства, в том числе земель населенных пунктов (поселок Боровской, деревня Истоур, село Елань), в следующих границах:

| | |
|---|---|
| 1 | |
| 56.8814120806374 | 64.0369402895437 |
| 56.8802075 | 64.0349112 |
| 56.8786599 | 64.0325723 |
| 56.8761357 | 64.0319316 |
| 56.8727234 | 64.034807 |
| 56.8704149 | 64.0279437 |
| 56.870059 | 64.0275615 |
| 56.8696392 | 64.0273826 |
| 56.8690176 | 64.0289919 |
| 56.8689121 | 64.0306442 |
| 56.8699324 | 64.0349786 |
| 56.8724773 | 64.0418769 |
| 56.871637 | 64.0425994 |
| 56.8702608 | 64.0441625 |
| 56.8698972 | 64.043669 |
| 56.8690059 | 64.0413516 |
| 56.8683162949545 | 64.0420255049149 |
| 2 | |
| 56.8140264 | 63.7812081 |
| 56.8047318 | 63.7852478 |
| 56.8055072 | 63.7917709 |
| 56.8117095 | 63.7894749 |
| 56.8126609 | 63.7891531 |
| 56.8138237 | 63.7875652 |
| 56.8152565 | 63.7836814 |
| 56.8140264 | 63.7812081 |
| 3 | |
| 56.9124693 | 63.8336683 |
| 56.9080898 | 63.8402592 |
| 56.9008209 | 63.841907 |
| 56.90003 | 63.8500434 |
| 56.9028305 | 63.850966 |
| 56.9031117 | 63.8515025 |
| 56.9040842 | 63.8534551 |
| 56.9081608 | 63.8561729 |
| 56.9118775 | 63.8512731 |
| 56.9145761 | 63.8414733 |
| 56.9149992 | 63.83721 |
| 56.9151442 | 63.8357496 |
| 56.9124693 | 63.8336683 |

**Описание границ охотничьего угодья «Покровское»**

Северная граница: от северо-западного угла земельного участка производственного сельскохозяйственного кооператива «Мироновский» на юго-восток по северной границе земельного участка производственного сельскохозяйственного кооператива «Мироновский» и линии, являющейся продолжением северной границы земельного участка производственного сельскохозяйственного кооператива «Мироновский», до середины реки Реж, далее вниз по течению по середине реки Реж до линии, являющейся продолжением северной границы квартала 44 Артемовского участка Артемовского участкового лесничества Егоршинского лесничества, далее на восток по линии, являющейся продолжением северной границы квартала 44 Артемовского участка Артемовского участкового лесничества Егоршинского

лесничества до пересечения земельного участка Незеваевского сельсовета с железной дорогой Алапаевск – Егоршино – Сухой Лог.

Восточная граница: от пересечения земельного участка Незеваевского сельсовета с железной дорогой Алапаевск – Егоршино – Сухой Лог на юг по железной дороге Алапаевск – Егоршино – Сухой Лог до пересечения с границей Артемовского муниципального округа Свердловской области и муниципального округа Сухой Лог Свердловской области.

Южная граница: от пересечения железной дороги Алапаевск – Егоршино – Сухой Лог с границей Артемовского муниципального округа Свердловской области и муниципального округа Сухой Лог Свердловской области на запад по границе Артемовского муниципального округа Свердловской области до северо-восточного угла квартала 10 Рефтинского участка Рефтинского участкового лесничества Сухоложского лесничества.

Западная граница: от северо-восточного угла квартала 10 Рефтинского участка Рефтинского участкового лесничества Сухоложского лесничества на северо-запад по западным границам кварталов 131, 127, 126 Артемовского участка Артемовского участкового лесничества Егоршинского лесничества, по берегу озера Белое, западным границам земельного участка товарищества с ограниченной ответственностью «Покровское», квартала 116 Артемовского участка Артемовского участкового лесничества Егоршинского лесничества, земельного участка товарищества с ограниченной ответственностью «Покровское», квартала 98 Артемовского участка Артемовского участкового лесничества Егоршинского лесничества, земельного участка товарищества с ограниченной ответственностью «Покровское», кварталов 97, 96 Артемовского участка Артемовского участкового лесничества Егоршинского лесничества до западного угла квартала 96 Артемовского участка Артемовского участкового лесничества Егоршинского лесничества, далее на север по западным границам кварталов 96, 89, 72, 70, 67 Артемовского участка Артемовского участкового лесничества Егоршинского лесничества, земельного участка товарищества с ограниченной ответственностью «Покровское», земельного участка производственного сельскохозяйственного кооператива «Мироновский» до реки Сычевки, далее на северо-восток вниз по течению по середине реки Сычевки до ее устья, далее на северо-восток по прямой до западной границы земельного участка производственного сельскохозяйственного кооператива «Мироновский», далее на север по западной границе земельного участка производственного сельскохозяйственного кооператива «Мироновский» до северо-западного угла земельного участка производственного сельскохозяйственного кооператива «Мироновский».

За исключением лесопарковых зон кварталов 43–54, 86, 87, 89–92, 95, 96, 104–113, 117, 118, 124, 128, 129 Артемовского участка Артемовского участкового лесничества Егоршинского лесничества, 56–59, 66, 70–73 Буланашского участка Буланашского участкового лесничества Егоршинского лесничества.

За исключением земель, непригодных для осуществления видов деятельности в сфере охотничьего хозяйства, в том числе земель населенных пунктов (деревня Бучино, село Мироново, деревня Луговая, село Покровское, деревня Малое Трифоново, поселок Кислянка, село Большое Трифоново, город Артемовский, поселок Березники), в следующих границах:

| 1 | |
|---|---|
| 57.3521546457097 | 61.8040288703395 |
| 57.3521616463871 | 61.8038427274545 |
| 57.3525478003552 | 61.7929051666076 |
| 57.3525685777083 | 61.7923146122311 |
| 57.3540564 | 61.7923369 |
| 57.3545897524685 | 61.79094553741 |
| 57.3553652044302 | 61.7909697432049 |
| 57.3567626380746 | 61.7911927769744 |
| 57.3573740075956 | 61.7926189471617 |
| 57.3576077687915 | 61.7934245250747 |
| 57.3582861231192 | 61.791977177237 |

| | |
|---|---|
| 57.3582629156417 | 61.7913176673215 |
| 57.3614364651361 | 61.7906504662513 |
| 57.3613853255274 | 61.7875780844742 |
| 57.3581613409814 | 61.7875412177889 |
| 57.3556695703591 | 61.7861841819898 |
| 57.3558950956607 | 61.7828398509755 |
| 57.3561655190155 | 61.7802084744416 |
| 57.3562637990153 | 61.7792522933134 |
| 57.3565240544418 | 61.7763024999067 |
| 57.3559841868697 | 61.7734589044852 |
| 57.3554730363989 | 61.7719324561523 |
| 57.355375496889 | 61.7713157615456 |
| 57.3553960776304 | 61.7689876079128 |
| 57.3560789032731 | 61.7679358423927 |
| 57.3562034463007 | 61.7664826786479 |
| 57.3560329197194 | 61.7665204152758 |
| 57.3560359674121 | 61.7663891168145 |
| 57.3560391831549 | 61.7662586570303 |
| 57.3561835914541 | 61.7661077009133 |
| 57.3563771607825 | 61.7659146699102 |
| 57.356793784564 | 61.7655331348329 |
| 57.3571854141636 | 61.7651007388836 |
| 57.357431536716 | 61.7647944896301 |
| 57.3577586319946 | 61.7643062249455 |
| 57.3579910033619 | 61.7638818360887 |
| 57.3578656405572 | 61.7635378193416 |
| 57.3575270943263 | 61.762610893947 |
| 57.3572882052953 | 61.7619566666959 |
| 57.3571746564266 | 61.7619389168229 |
| 57.35717283642 | 61.7619670818882 |
| 57.3571523572765 | 61.7621125287612 |
| 57.3571219727706 | 61.7623655280212 |
| 57.3571004111903 | 61.7625641000708 |
| 57.3570794616294 | 61.7627176670033 |
| 57.3570947148134 | 61.7629827618926 |
| 57.3571374383066 | 61.7632090887491 |
| 57.357137551954 | 61.763398699943 |
| 57.3571220544273 | 61.7635475354059 |
| 57.3570880475279 | 61.7636705818489 |
| 57.3570457569173 | 61.7638083638814 |
| 57.356982312567 | 61.7639100967438 |
| 57.3569001095794 | 61.764010954836 |
| 57.3568368905015 | 61.7641027270245 |
| 57.3567626053502 | 61.7642091048018 |
| 57.3566971964255 | 61.7642770114463 |
| 57.3565982839371 | 61.7643913797552 |
| 57.3565472717192 | 61.7644572982796 |
| 57.3565039156863 | 61.7645215795447 |
| 57.3564603002207 | 61.7645983114765 |
| 57.3564329904228 | 61.7646581893501 |
| 57.356396884057 | 61.7647440782597 |
| 57.3563576733287 | 61.7648798399185 |
| 57.3563394051995 | 61.7649682221208 |
| 57.3563107451803 | 61.7650612708577 |
| 57.3562873473715 | 61.7651108618216 |
| 57.3562598925187 | 61.7651813672387 |
| 57.3562140591887 | 61.7652824215885 |
| 57.3561750599136 | 61.7653696699731 |
| 57.3561280272288 | 61.7654598668116 |
| 57.3560789943436 | 61.7655188962214 |

| | |
|---|---|
| 57.3560340434164 | 61.7655551844215 |
| 57.3559901499316 | 61.7655863705973 |
| 57.355923056316 | 61.7655867298733 |
| 57.355871771395 | 61.7656001232594 |
| 57.355787380191 | 61.7655978476218 |
| 57.3556784086603 | 61.7655473994577 |
| 57.3555882876685 | 61.7654976648558 |
| 57.3555423549051 | 61.7654676057454 |
| 57.3555012620899 | 61.7654184970249 |
| 57.3554307466585 | 61.7653206581345 |
| 57.355334673936 | 61.7652199658438 |
| 57.3552448552484 | 61.7651546269597 |
| 57.3551519622677 | 61.765090806676 |
| 57.3550865263921 | 61.7650354124241 |
| 57.3549932079064 | 61.7649434909017 |
| 57.3549210826685 | 61.7648912746719 |
| 57.3548637005024 | 61.764870985183 |
| 57.3548182850555 | 61.764868867275 |
| 57.3547487273965 | 61.7648918775128 |
| 57.3546222673577 | 61.7649384879213 |
| 57.3545056085349 | 61.764964452367 |
| 57.3543687370214 | 61.7650105766735 |
| 57.3542366224439 | 61.7650569225014 |
| 57.354159777334 | 61.7650742749877 |
| 57.3540764752173 | 61.7650843474782 |
| 57.3539770226794 | 61.765086687932 |
| 57.3538457406928 | 61.7650719248322 |
| 57.3537923808845 | 61.7650596328045 |
| 57.3537847902695 | 61.7650564540765 |
| 57.3537282920528 | 61.7650174301524 |
| 57.3536890258217 | 61.7649858563502 |
| 57.3535581493165 | 61.7648556320997 |
| 57.3534648057706 | 61.764765541511 |
| 57.3533889582678 | 61.7647096649783 |
| 57.3533541940298 | 61.7646904312607 |
| 57.3533265128335 | 61.7646786726285 |
| 57.3533064623365 | 61.7646935227545 |
| 57.3532828344464 | 61.764694082647 |
| 57.3532585495146 | 61.7646703528778 |
| 57.3532382212583 | 61.7646396628432 |
| 57.3532212155214 | 61.7646353806438 |
| 57.3532011424097 | 61.764651891272 |
| 57.353169830428 | 61.7646627269866 |
| 57.3531411605726 | 61.7646839876195 |
| 57.3531048066179 | 61.7647155239863 |
| 57.3530807541901 | 61.7647406552918 |
| 57.3530623736182 | 61.7647713680511 |
| 57.3530449615657 | 61.7648298741183 |
| 57.3530229660899 | 61.7649215638875 |
| 57.3529971384401 | 61.7651494893594 |
| 57.3529817942386 | 61.765372586511 |
| 57.3529372296652 | 61.7656572935795 |
| 57.3529025492127 | 61.7658427674799 |
| 57.3528681855333 | 61.7659852214172 |
| 57.3528189511888 | 61.7661314673642 |
| 57.3527807990851 | 61.7662224018347 |
| 57.3527470542436 | 61.7662733321835 |
| 57.3527164494823 | 61.7662981564465 |
| 57.3526876118104 | 61.7663317032083 |
| 57.3526710930435 | 61.7663641633012 |

| | |
|---|---|
| 57.3526413971916 | 61.7664606426576 |
| 57.3526050292232 | 61.7665656166387 |
| 57.352559099709 | 61.766673633339 |
| 57.3524716052101 | 61.7668857158421 |
| 57.3524337490255 | 61.7670273394988 |
| 57.3523980153624 | 61.7671516158135 |
| 57.3523638700496 | 61.767225289162 |
| 57.3523489201341 | 61.7672875633446 |
| 57.3523255603801 | 61.7674001216084 |
| 57.352293858832 | 61.7675053117134 |
| 57.3522683461806 | 61.7676242491071 |
| 57.3522456242463 | 61.7676966276256 |
| 57.3522193229596 | 61.7677548820082 |
| 57.3521771764246 | 61.7677896332343 |
| 57.3521364898946 | 61.7677963727628 |
| 57.3520722262098 | 61.7677933710855 |
| 57.3520175770166 | 61.7677768617131 |
| 57.3519661579691 | 61.7677342512507 |
| 57.3519196635333 | 61.7676795756855 |
| 57.3518642143181 | 61.7675703166452 |
| 57.3518109666743 | 61.7674576715736 |
| 57.3517460574023 | 61.7673637557953 |
| 57.3516727555457 | 61.7673254412371 |
| 57.3516172585841 | 61.7673052378582 |
| 57.3515681632664 | 61.7673029453773 |
| 57.3515010382236 | 61.7672858544313 |
| 57.3514397285057 | 61.7672572384661 |
| 57.3513748943804 | 61.7671709703826 |
| 57.3513021679781 | 61.7672287175779 |
| 57.3512229622368 | 61.7673137426746 |
| 57.3512042548203 | 61.767368362756 |
| 57.3512088319624 | 61.7674739146665 |
| 57.3512181205501 | 61.7676685761352 |
| 57.3512216369187 | 61.7678518361382 |
| 57.3512383154444 | 61.7679524705383 |
| 57.3512800038207 | 61.7679710327561 |
| 57.351362797102 | 61.7679587837341 |
| 57.3514164204118 | 61.7679451720828 |
| 57.3514451588461 | 61.7679518312911 |
| 57.3514680782528 | 61.7679637016327 |
| 57.3514872741742 | 61.7679325314012 |
| 57.3515172309253 | 61.7678565048444 |
| 57.3515397362932 | 61.7677934221352 |
| 57.3515528058613 | 61.7677833989777 |
| 57.3515465154989 | 61.7678231473418 |
| 57.3515179758038 | 61.767907215375 |
| 57.3515015794887 | 61.7679438332158 |
| 57.3515009607941 | 61.7679891632344 |
| 57.3515119203165 | 61.7680350341194 |
| 57.3515240425466 | 61.7680944174982 |
| 57.3515216953562 | 61.7681611001416 |
| 57.3515047889805 | 61.7682350777758 |
| 57.3515064597528 | 61.7683232152927 |
| 57.3515308494154 | 61.7684444813056 |
| 57.3515619838814 | 61.7684861444214 |
| 57.3515813056701 | 61.7685510151172 |
| 57.3515919725266 | 61.7686183059913 |
| 57.3516069475252 | 61.7686857982339 |
| 57.3516323762154 | 61.7687243704354 |
| 57.3516914169575 | 61.7687218127793 |

| | |
|---|---|
| 57.3517162847508 | 61.7686962246402 |
| 57.3517382078689 | 61.7686758156881 |
| 57.3517728890779 | 61.7686747779966 |
| 57.3517926823613 | 61.7687051117471 |
| 57.3518034942427 | 61.7687617761518 |
| 57.3518028026946 | 61.7688124199731 |
| 57.3518306830329 | 61.7688884911213 |
| 57.3518571595938 | 61.7689423986199 |
| 57.3517350577353 | 61.7693931084213 |
| 57.3516809195746 | 61.7699111277147 |
| 57.351660885933 | 61.7700035675133 |
| 57.3516532084566 | 61.7701447688073 |
| 57.3516618743683 | 61.7702466922031 |
| 57.3518534881093 | 61.7716621281283 |
| 57.352058480767 | 61.7727223072633 |
| 57.3521503485756 | 61.7735758186525 |
| 57.3521304565852 | 61.7744707831081 |
| 57.3521079137655 | 61.7745363533653 |
| 57.3520965271916 | 61.7746267050156 |
| 57.3520982104249 | 61.7747201618406 |
| 57.3520940403982 | 61.7748081934224 |
| 57.3520934192278 | 61.774853524008 |
| 57.3521074303755 | 61.7748862486483 |
| 57.3521141156111 | 61.7749292634954 |
| 57.3521050431751 | 61.7749555885839 |
| 57.3521028766692 | 61.7750088220357 |
| 57.3520979472629 | 61.7750539505474 |
| 57.3520742957899 | 61.7750955423988 |
| 57.3520660745034 | 61.7751646085889 |
| 57.3520677381374 | 61.7752529137186 |
| 57.3520774199446 | 61.7753131829012 |
| 57.3520925451921 | 61.7754087657424 |
| 57.3520956804097 | 61.7754290173284 |
| 57.3521078277404 | 61.7754797654151 |
| 57.3520880365125 | 61.7758817574428 |
| 57.3522473868707 | 61.7769865137679 |
| 57.3522430104924 | 61.7783130446962 |
| 57.3519362543887 | 61.779101476413 |
| 57.3521678057137 | 61.7801981751316 |
| 57.3521619620574 | 61.7809824762521 |
| 57.3507237844904 | 61.7812067077167 |
| 57.3497594095478 | 61.7821192925864 |
| 57.3491817427308 | 61.7821650237112 |
| 57.3487330795197 | 61.7828737382849 |
| 57.3488724331289 | 61.7830718614318 |
| 57.3488181328327 | 61.7831736377438 |
| 57.3486919180493 | 61.7833323328756 |
| 57.3486024240022 | 61.7833679884114 |
| 57.3485228085343 | 61.783468902753 |
| 57.3484770492488 | 61.7836612923583 |
| 57.348397159104 | 61.7837821291576 |
| 57.3483433004374 | 61.7839691518232 |
| 57.3483047282896 | 61.7842265056634 |
| 57.348206017526 | 61.7848136265743 |
| 57.3482270090192 | 61.7848544892042 |
| 57.3482208686315 | 61.7849090243617 |
| 57.3481728764125 | 61.7850612666815 |
| 57.3481224848896 | 61.7851986093847 |
| 57.3481134457539 | 61.7852679597501 |
| 57.3481231173587 | 61.7853481609499 |

| | |
|---|---|
| 57.3480922604308 | 61.7854365842458 |
| 57.3480087144517 | 61.7856270200819 |
| 57.3479402109981 | 61.7857035321783 |
| 57.347894574361 | 61.7856914106018 |
| 57.3478466361812 | 61.7856442923081 |
| 57.3478184600447 | 61.7855382984193 |
| 57.3478170723575 | 61.785443536632 |
| 57.3478266632653 | 61.7853341746228 |
| 57.3478390130476 | 61.7852201248249 |
| 57.3478234755166 | 61.7851745356872 |
| 57.347783361335 | 61.7851527073007 |
| 57.3477216166776 | 61.7851298585982 |
| 57.3476909162471 | 61.7850636183982 |
| 57.347623108276 | 61.7849007660612 |
| 57.3475365658619 | 61.7847222449882 |
| 57.3474559752736 | 61.7846983422597 |
| 57.3473907805233 | 61.7847303214986 |
| 57.347367866788 | 61.7848289199575 |
| 57.3473066387976 | 61.7849705666748 |
| 57.3472476546332 | 61.785144880504 |
| 57.34731257418 | 61.7853087582785 |
| 57.3473099599434 | 61.785498357217 |
| 57.3471806177599 | 61.785929179206 |
| 57.347159010726 | 61.786343154561 |
| 57.347140381428 | 61.7865216964991 |
| 57.3470902866293 | 61.7867545725433 |
| 57.3469820011799 | 61.7872471857644 |
| 57.3469582581589 | 61.7874057154047 |
| 57.3469746997489 | 61.7875809286451 |
| 57.3470326594437 | 61.7878778835099 |
| 57.3470731571105 | 61.7880670260626 |
| 57.3472242001972 | 61.7882635527531 |
| 57.34719126845 | 61.7885540550798 |
| 57.3466520238505 | 61.7914396428988 |
| 57.3467625755707 | 61.7913982260681 |
| 57.3461218 | 61.7923987 |
| 57.345734 | 61.7939758 |
| 57.3465155 | 61.7951238 |
| 57.3471717 | 61.7957455 |
| 57.3476327 | 61.7974305 |
| 57.3482636 | 61.7984068 |
| 57.3480032 | 61.7999947 |
| 57.3479974 | 61.8018508 |
| 57.3485299 | 61.8049514 |
| 2 | |
| 57.3570809 | 61.8318692 |
| 57.3563858 | 61.827885 |
| 57.3583145 | 61.8239348 |
| 57.3593136 | 61.8181683 |
| 57.3568021 | 61.8170143 |
| 57.3550763 | 61.8166456 |
| 57.3544975 | 61.8121494 |
| 57.3539354 | 61.8095278 |
| 57.3529728 | 61.808319 |
| 57.3526416 | 61.804309 |
| 3 | |
| 57.3486535050034 | 61.8050985810058 |
| 57.3486095 | 61.805133 |
| 57.348277 | 61.8120541 |
| 57.3484084 | 61.81549 |

| | |
|---|---|
| 57.3492904 | 61.8177383 |
| 57.3510392 | 61.8219996 |
| 57.3523891 | 61.8272585 |
| 57.3525643 | 61.8307006 |
| 57.3526969522192 | 61.8324512094668 |
| 4 | |
| 57.3871796424052 | 61.8728606570697 |
| 57.3871600723653 | 61.8727602436101 |
| 57.3871490133246 | 61.8723018292204 |
| 57.3871505510679 | 61.8723010739472 |
| 57.3871727393331 | 61.8722138615469 |
| 57.3872404408575 | 61.8719481222314 |
| 57.3875560910964 | 61.8707089207913 |
| 57.387549489027 | 61.8695189291696 |
| 57.3874631610219 | 61.8694828856554 |
| 57.3865675738292 | 61.8691082201081 |
| 57.3860533621904 | 61.8688929911015 |
| 57.3863165024869 | 61.8672139733394 |
| 57.3863977974963 | 61.8671880597142 |
| 57.386519183412 | 61.8670041374226 |
| 57.3866392719351 | 61.8669101248579 |
| 57.3863958620283 | 61.8665689526121 |
| 57.3864988781897 | 61.8655163042288 |
| 57.3863018479287 | 61.865421579462 |
| 57.3860270547893 | 61.8653133661435 |
| 57.3859990730831 | 61.8652607597253 |
| 57.3860029244779 | 61.8649125314014 |
| 57.3857912879919 | 61.8647593803763 |
| 57.3857587408449 | 61.8647057176071 |
| 57.3857656279737 | 61.8646578284233 |
| 57.3857592403116 | 61.8646523572529 |
| 57.3855769854825 | 61.8645668508136 |
| 57.3856189683127 | 61.8639780331817 |
| 57.3854801953984 | 61.863972675988 |
| 57.3851402263123 | 61.8639871507207 |
| 57.3850078961001 | 61.8639959151195 |
| 57.3844419242107 | 61.8643120426141 |
| 57.3840744261671 | 61.8643234911498 |
| 57.3836568321881 | 61.8642213772791 |
| 57.383194547134 | 61.8640357394029 |
| 57.3824483377267 | 61.8637584269381 |
| 57.3807011072169 | 61.8630174910159 |
| 57.3798862928085 | 61.8626518638214 |
| 57.3796995711167 | 61.8620841126722 |
| 57.3796710817888 | 61.8618607224619 |
| 57.3797495344603 | 61.8614392445782 |
| 57.3796889858486 | 61.8612217566037 |
| 57.3794273837372 | 61.8611016083846 |
| 57.3787995662772 | 61.861422000745 |
| 57.3782075701014 | 61.8616184456256 |
| 57.3777557682758 | 61.8616590177672 |
| 57.3776857962056 | 61.8618655686565 |
| 57.3772097272424 | 61.8650441133801 |
| 57.3751100829313 | 61.8638914557055 |
| 57.3748093670538 | 61.8636935591864 |
| 57.3749146759107 | 61.8630229131463 |
| 57.3749230126637 | 61.8629741117356 |
| 57.3749477296433 | 61.8628293554991 |
| 57.3748782430607 | 61.862746289011 |
| 57.3748033378915 | 61.8626528137351 |

| | |
|---|---|
| 57.3747807462395 | 61.8626437187969 |
| 57.3745281994007 | 61.862437403678 |
| 57.3743619204548 | 61.8622714239827 |
| 57.3743201984661 | 61.8622225004341 |
| 57.3733786 | 61.8583475 |
| 57.3619998 | 61.8308407 |
| 57.3610094 | 61.8271655 |
| 57.3591064 | 61.8328991 |
| 57.358704 | 61.8341114 |
| 57.3580958420818 | 61.8352406204877 |
| 57.3581109439436 | 61.8351183887716 |
| 57.3580298728917 | 61.8345082211293 |
| 57.3580084225298 | 61.8345071800303 |
| 57.3579931454776 | 61.8342923965321 |
| 57.3579684547301 | 61.8341461217906 |
| 57.3579604136087 | 61.8341178130944 |
| 57.3579481851169 | 61.834093455761 |
| 57.3579219710802 | 61.8340483118767 |
| 57.3577344082214 | 61.8338353074163 |
| 57.3576633804045 | 61.8337456138944 |
| 57.3575327124598 | 61.8335485005525 |
| 57.3574394103902 | 61.8333827808654 |
| 57.3573598779245 | 61.8332213857745 |
| 57.3573555930678 | 61.8332132013823 |
| 57.3568928610443 | 61.8323711764985 |
| 57.3567793018619 | 61.8321644324482 |
| 5 | |
| 57.3526669660763 | 61.8324445023952 |
| 57.3515976148273 | 61.8328409537441 |
| 57.3515280683377 | 61.8333377010661 |
| 57.3514069433915 | 61.8339565587019 |
| 57.3514072354126 | 61.8341260478145 |
| 57.3513450502066 | 61.8345656590276 |
| 57.3513113507013 | 61.8347064156163 |
| 57.3511199805497 | 61.8351673351631 |
| 57.3509813884271 | 61.8358012824381 |
| 57.3509197235121 | 61.8361531840895 |
| 57.35065992076 | 61.8371195141414 |
| 57.3505607662791 | 61.8375307310966 |
| 57.3504758971435 | 61.8377075411564 |
| 57.3503637529776 | 61.837996170833 |
| 57.3499696865055 | 61.8398328594997 |
| 57.3498508207169 | 61.8406504900655 |
| 57.3497825456924 | 61.8414027926455 |
| 57.3494908961543 | 61.8426370967498 |
| 57.3492035551231 | 61.8431922785458 |
| 57.3490362436297 | 61.8429705392314 |
| 57.3484540268872 | 61.8422490260043 |
| 57.3448768838341 | 61.8425683605871 |
| 57.3439598 | 61.8419855 |
| 57.3435346881478 | 61.8424541446905 |
| 57.3434427047501 | 61.8423851144609 |
| 57.3433316992135 | 61.8425993110411 |
| 57.3430849449568 | 61.8428668582417 |
| 57.3429723098393 | 61.8430741123693 |
| 57.3426844376647 | 61.8433914635922 |
| 57.3426622793124 | 61.8433653623318 |
| 57.3425099498715 | 61.8434478033124 |
| 57.3424433025905 | 61.8435742875879 |
| 57.3421370874443 | 61.8435206551762 |

| | |
|---|---|
| 57.3419768425188 | 61.8434337749595 |
| 57.3415913497154 | 61.8427542059303 |
| 57.3413384798607 | 61.8423224644551 |
| 57.3411939521748 | 61.84223552656 |
| 57.341076295078 | 61.8421600307042 |
| 57.3409178860279 | 61.8419126251083 |
| 57.3408877574054 | 61.8417515311105 |
| 57.3408900308209 | 61.8415918491248 |
| 57.3409443961493 | 61.8415645976148 |
| 57.3410994107813 | 61.841671975618 |
| 57.3411931254131 | 61.8415366781051 |
| 57.3411445004021 | 61.8407757050822 |
| 57.3410857514446 | 61.8403535951915 |
| 57.3410592616788 | 61.839942856354 |
| 57.3409583336386 | 61.8394487671097 |
| 57.3409172950265 | 61.838917727589 |
| 57.3409998669917 | 61.8380432128817 |
| 57.3411152570429 | 61.837899159709 |
| 57.3412152015994 | 61.8377043572081 |
| 57.341255962201 | 61.8374967118041 |
| 57.3412229959324 | 61.837155589429 |
| 57.341376311406 | 61.8370034083616 |
| 57.3415392654436 | 61.8369314257384 |
| 57.3416201307216 | 61.8369353534068 |
| 57.3417147519604 | 61.8369572244912 |
| 57.3416173863671 | 61.8367048286189 |
| 57.3415015400238 | 61.836349712988 |
| 57.3414209108863 | 61.8360760405331 |
| 57.3413784000261 | 61.8359515561487 |
| 57.3412652659982 | 61.835614018058 |
| 57.341000688504 | 61.834840914865 |
| 57.3404958364924 | 61.8333723275138 |
| 57.3404173856704 | 61.8331409648339 |
| 57.3403579786919 | 61.8330360990707 |
| 57.3402951394628 | 61.8330023249403 |
| 57.3402187806763 | 61.8330416447547 |
| 57.3400996223402 | 61.8331541338724 |
| 57.3392652517107 | 61.8340358679952 |
| 57.3380573894563 | 61.8353322797036 |
| 57.3378129088477 | 61.8355546051793 |
| 57.3376345245297 | 61.835720343195 |
| 57.3375904690876 | 61.835786966257 |
| 57.3375721280345 | 61.8358769270748 |
| 57.3375703587641 | 61.8359952629973 |
| 57.3374921962592 | 61.8360793303398 |
| 57.3374371152674 | 61.8360115498948 |
| 57.3373971048325 | 61.835995656433 |
| 57.3373417227669 | 61.8360250234174 |
| 57.3357126791822 | 61.8376964522919 |
| 57.334848745368 | 61.8386147420738 |
| 57.3341082349216 | 61.8394679113983 |
| 57.3330623907669 | 61.8407540822164 |
| 57.3322839682277 | 61.8418655477703 |
| 57.3321819959662 | 61.8420319625007 |
| 57.3324373862617 | 61.8428920015997 |
| 57.3325884362259 | 61.842899360103 |
| 57.3326490244049 | 61.8431917674068 |
| 57.33271366503 | 61.8435841799457 |
| 57.3328466201923 | 61.8437205250326 |
| 57.3331543912349 | 61.8437154311101 |

| | |
|---|---|
| 57.3333752676954 | 61.8433669853482 |
| 57.3334949134667 | 61.8433028996862 |
| 57.33358493301 | 61.8434270239634 |
| 57.3336462296107 | 61.8436696530401 |
| 57.3338233007373 | 61.8437480339317 |
| 57.3339616406933 | 61.8438846462934 |
| 57.3340249287166 | 61.8439875416269 |
| 57.3342784734466 | 61.8439999015844 |
| 57.3343944211421 | 61.8441952120963 |
| 57.3345402099261 | 61.8445715071887 |
| 57.3348482625401 | 61.8445466709465 |
| 57.3349132565344 | 61.8445299110478 |
| 57.3350113415837 | 61.8448440979201 |
| 57.3351507690615 | 61.8449106866973 |
| 57.3352878489155 | 61.8447577704569 |
| 57.3354813971826 | 61.8440585452715 |
| 57.3358304351895 | 61.8434266800547 |
| 57.3361242343327 | 61.8432612968476 |
| 57.3363677185898 | 61.8432233372225 |
| 57.3366334375016 | 61.8435158082386 |
| 57.3367685287326 | 61.8435022962311 |
| 57.3371260046277 | 61.8430407228256 |
| 57.3373536877244 | 61.8425925821158 |
| 57.3375942029415 | 61.842384728525 |
| 57.3380539267978 | 61.8423172669071 |
| 57.3382851465111 | 61.8419990014063 |
| 57.3387254196593 | 61.8414115400359 |
| 57.3389401064468 | 61.8411125559782 |
| 57.3391648893786 | 61.8408740208361 |
| 57.3393287073369 | 61.8403627733596 |
| 57.3394180791764 | 61.8401475406419 |
| 57.3395796159094 | 61.8401753319201 |
| 57.3397473792308 | 61.840523001797 |
| 57.3397899726457 | 61.8409443101785 |
| 57.3397181631245 | 61.84143994337 |
| 57.339792002618 | 61.8423220400586 |
| 57.33990452677 | 61.84313609766 |
| 57.339964546259 | 61.8434684001951 |
| 57.339874456646 | 61.8437335893359 |
| 57.3396865990357 | 61.84403387395 |
| 57.3396337773524 | 61.844330775042 |
| 57.3398197452151 | 61.8449188688474 |
| 57.3401172674511 | 61.8456321717233 |
| 57.3375381345836 | 61.8476375727474 |
| 57.3363099059306 | 61.8485956675565 |
| 57.3360738566027 | 61.8488736130782 |
| 57.3358357534844 | 61.8489119642295 |
| 57.3354271483917 | 61.8488021401797 |
| 57.3353128873183 | 61.8488663084161 |
| 57.3350646938701 | 61.8492334996385 |
| 57.3346114575651 | 61.8496006235561 |
| 57.3342098234582 | 61.8497507115781 |
| 57.3336436429488 | 61.8497130585299 |
| 57.3333195769235 | 61.8497271035741 |
| 57.3330890525225 | 61.8498006919774 |
| 57.3325561091183 | 61.8489461191162 |
| 57.3323374199516 | 61.8483865803902 |
| 57.3322018740784 | 61.847671354712 |
| 57.3319856037128 | 61.8469420631015 |
| 57.331694675812 | 61.8465286424616 |

| | |
|---|---|
| 57.3315499320849 | 61.8452991898305 |
| 57.3314100578023 | 61.8444328300057 |
| 57.3311317721643 | 61.8439006545871 |
| 57.3309252105529 | 61.8442969350339 |
| 57.3301954410847 | 61.8456911056573 |
| 57.3293670513547 | 61.8472731940781 |
| 57.329060695186 | 61.8478078656663 |
| 57.3287969443603 | 61.8482268803433 |
| 57.328680694784 | 61.8484113281776 |
| 57.3281743644859 | 61.8491376230938 |
| 57.3269770180063 | 61.8508047787799 |
| 57.325784693076 | 61.852464601614 |
| 57.3256033752273 | 61.852726860689 |
| 57.3254110538192 | 61.8530048497474 |
| 57.3261611342977 | 61.8557003647015 |
| 57.3262983670371 | 61.8572329980531 |
| 57.3262958130165 | 61.8581608668933 |
| 57.3255267949211 | 61.8579635338695 |
| 57.3253705041045 | 61.8579458960052 |
| 57.3249408515205 | 61.8577949574048 |
| 57.3237380343795 | 61.8576977071511 |
| 57.3228022341064 | 61.8575627705902 |
| 57.3222666399593 | 61.8574654183471 |
| 57.3218607126096 | 61.8580009915132 |
| 57.3219095973083 | 61.8580429047354 |
| 57.3218842258754 | 61.85820219968 |
| 57.3217821735666 | 61.8581601654721 |
| 57.321714614266 | 61.858149044728 |
| 57.3210123943706 | 61.8807329135347 |
| 57.3228210690808 | 61.8853888138378 |
| 57.3056757 | 61.8845437 |
| 57.3053773832796 | 61.8851818848972 |
| 57.304764535917 | 61.8853184489875 |
| 57.3047074700475 | 61.8846066972527 |
| 57.2982081337581 | 61.8844676173968 |
| 57.2982854732109 | 61.8841467734078 |
| 57.2980723446613 | 61.8841529229154 |
| 6 | |
| 57.3520005815128 | 61.631187039018 |
| 57.3519782294737 | 61.6312148215492 |
| 57.3524071637519 | 61.6322861503265 |
| 57.3528342469529 | 61.6334396695824 |
| 57.3523634982223 | 61.633858700405 |
| 57.3518216139773 | 61.6344422984471 |
| 57.3508643822244 | 61.6353523935817 |
| 57.3510084988633 | 61.6361386470552 |
| 57.3511827988578 | 61.6369310272984 |
| 57.3512117254747 | 61.6372936385973 |
| 57.3511457730019 | 61.6376523210747 |
| 57.3509821141669 | 61.637789801018 |
| 57.3506895371836 | 61.6379733840645 |
| 57.3505773165536 | 61.638020042835 |
| 57.3505412300395 | 61.6382251642185 |
| 57.3506556850302 | 61.6388910175313 |
| 57.3507809168859 | 61.6395779424574 |
| 57.3508452293915 | 61.6402313357241 |
| 57.3508227958739 | 61.640684765159 |
| 57.3507339631462 | 61.6410836514847 |
| 57.3505407790691 | 61.6413540794413 |
| 57.350434173863 | 61.6418372560418 |

| | |
|---|---|
| 57.3504346396981 | 61.6429992034135 |
| 57.3499596999999 | 61.6445875 |
| 57.3501333 | 61.6473985 |
| 57.3504268779523 | 61.6495945156125 |
| 57.3504276299632 | 61.6497421161775 |
| 57.3504285786897 | 61.6503598693256 |
| 57.3504215547561 | 61.651145244012 |
| 57.3504257700426 | 61.6520703341517 |
| 57.3504269988916 | 61.6523265770531 |
| 57.350426923232 | 61.6547999150674 |
| 57.350427975586 | 61.6559922747883 |
| 57.3499481 | 61.6581487 |
| 57.3497744 | 61.6620326 |
| 57.3493345 | 61.6650796 |
| 57.3497634797579 | 61.6662146402697 |
| 57.3495914797465 | 61.6675238213045 |
| 57.3503374224462 | 61.6678741213855 |
| 57.3503990474748 | 61.6678962929334 |
| 57.3509321 | 61.6693067 |
| 57.3512446 | 61.6727829 |
| 57.3500291 | 61.6760874 |
| 57.3475422705589 | 61.6738044002065 |
| 57.3474666694358 | 61.6736703290353 |
| 57.3474036568237 | 61.6736771477607 |
| 57.346336 | 61.672697 |
| 57.3458529 | 61.6738617 |
| 57.3459345 | 61.6744163 |
| 57.3459461 | 61.6747704 |
| 57.3457551 | 61.6756072 |
| 57.3451119 | 61.6782283 |
| 57.3449788 | 61.6786038 |
| 57.3447883 | 61.6791692 |
| 57.3443998 | 61.6803312 |
| 57.3443427661014 | 61.6804951930433 |
| 57.3438881547959 | 61.6809964158896 |
| 57.3435327757162 | 61.6807540859544 |
| 57.3433589865419 | 61.6808015634571 |
| 57.3432246 | 61.6807281 |
| 57.3423331 | 61.6812002 |
| 57.3397014 | 61.6834688 |
| 57.3349765 | 61.6821599 |
| 57.3327413 | 61.680572 |
| 57.3302163 | 61.6788339 |
| 57.3290464 | 61.6784262 |
| 57.3277723 | 61.6791987 |
| 57.3275039652397 | 61.6806692324009 |
| 57.3266167914838 | 61.6805740218231 |
| 57.3265890759591 | 61.6810355318818 |
| 57.3265300014258 | 61.6811448215778 |
| 57.3265630935849 | 61.6830525269217 |
| 57.3265551767584 | 61.6833372565325 |
| 57.3267484235348 | 61.6833252419992 |
| 57.326991827651 | 61.6832130083452 |
| 57.3271409831071 | 61.683186750252 |
| 57.327320118709 | 61.6834039049417 |
| 57.3274064321317 | 61.6834241724548 |
| 57.3274699893741 | 61.683488592782 |
| 57.3276014501875 | 61.6836216119225 |
| 57.3276968090375 | 61.6836299946084 |
| 57.3277482181406 | 61.6835994001371 |

| | |
|---|---|
| 57.3278297529625 | 61.6834758317001 |
| 57.3278436497742 | 61.6834200709559 |
| 57.3283167 | 61.6843056 |
| 57.3293943 | 61.6844175 |
| 57.329807 | 61.6856491 |
| 57.3301967 | 61.6863569 |
| 57.3303228083731 | 61.6862401411356 |
| 57.3303579075414 | 61.6862881853375 |
| 57.3304448063869 | 61.6864567718086 |
| 57.3304937693556 | 61.6865073286596 |
| 57.3306323 | 61.6872488 |
| 57.3309609371894 | 61.6873629870424 |
| 57.3310660404499 | 61.6876218663442 |
| 57.3311868658839 | 61.687791968882 |
| 57.3312936190362 | 61.6880634045784 |
| 57.3313012475643 | 61.6880713662446 |
| 57.3313741546625 | 61.6888430458606 |
| 57.3312256452156 | 61.6890487418633 |
| 57.3312209379067 | 61.6892446437939 |
| 57.3312459188516 | 61.6892849454601 |
| 57.3312897230079 | 61.6893418608294 |
| 57.3313719096558 | 61.6897063614059 |
| 57.331380939682 | 61.689717909021 |
| 57.3313659 | 61.6900801999999 |
| 57.3316603346847 | 61.6903385400745 |
| 57.3316496655139 | 61.6903698464101 |
| 57.3316419643212 | 61.6904714624643 |
| 57.3316515344781 | 61.690550268139 |
| 57.3316847466523 | 61.6906067135459 |
| 57.3317560028411 | 61.6906708973107 |
| 57.3316562999999 | 61.6911278 |
| 57.3316028 | 61.6920904 |
| 57.3317711 | 61.6924791 |
| 57.3327563 | 61.6912669 |
| 57.3332636 | 61.6914076 |
| 57.3333073798291 | 61.6913789121558 |
| 57.3334780338265 | 61.6913806398503 |
| 57.3334860080472 | 61.691261861482 |
| 57.3338664 | 61.6910126 |
| 57.3344055 | 61.6909672 |
| 57.334609 | 61.6907155 |
| 57.3353465 | 61.6908537 |
| 57.3363511 | 61.6907856 |
| 57.3367372891464 | 61.6909566544037 |
| 57.3367489960449 | 61.6909741483191 |
| 57.3368213973815 | 61.6911383091917 |
| 57.3372520908779 | 61.6913199459155 |
| 57.3375525872203 | 61.6912240655002 |
| 57.3376914739216 | 61.6909729945828 |
| 57.3377674589174 | 61.6906451110544 |
| 57.3380442 | 61.6903089 |
| 57.3383439258202 | 61.6896664179402 |
| 57.3388085785557 | 61.6889496794712 |
| 57.3390811108276 | 61.6886975675672 |
| 57.3392288432483 | 61.6883806002353 |
| 57.3393105164371 | 61.6880716066856 |
| 57.3394604 | 61.6878618 |
| 57.339932 | 61.6879227 |
| 57.3401168 | 61.6879485 |
| 57.340263 | 61.6878774 |

| | |
|---|---|
| 57.3405484 | 61.6870954 |
| 57.3408169 | 61.6869443 |
| 57.3411166756519 | 61.6869749069475 |
| 57.3412101459107 | 61.6870544787853 |
| 57.3412253686365 | 61.6870372172274 |
| 57.3412927571693 | 61.6870417104362 |
| 57.3413445007391 | 61.6870406906381 |
| 57.3414953778051 | 61.6869442544102 |
| 57.3415359775465 | 61.6869507115744 |
| 57.3416092023962 | 61.6869521068099 |
| 57.3418268322518 | 61.6872797133186 |
| 57.3418678598537 | 61.6873828955523 |
| 57.3419146156056 | 61.6874118569437 |
| 57.3421510236321 | 61.6877677309481 |
| 57.3421866480314 | 61.687896394281 |
| 57.3422256208759 | 61.6879519473295 |
| 57.3422396584108 | 61.6879550393106 |
| 57.3423251 | 61.6884417 |
| 57.3425169 | 61.6882417 |
| 57.3427303 | 61.6883928 |
| 57.3427331993049 | 61.6884296782374 |
| 57.342580252778 | 61.6887680378268 |
| 57.3426172515232 | 61.6889751601194 |
| 57.3426065865325 | 61.6891803253651 |
| 57.3425866405235 | 61.689394711145 |
| 57.3425897693488 | 61.689561289618 |
| 57.3426081469692 | 61.689777549282 |
| 57.3426576280059 | 61.6899363936863 |
| 57.3427084552012 | 61.690095298534 |
| 57.3427935262033 | 61.6902728396155 |
| 57.342885947681 | 61.6903894153438 |
| 57.3429654278791 | 61.6904859799106 |
| 57.3430439569496 | 61.6906486138421 |
| 57.3431715582836 | 61.6908084537468 |
| 57.3433099737249 | 61.6909516677722 |
| 57.3433830993202 | 61.6910258585523 |
| 57.3434812919995 | 61.6911061511268 |
| 57.3435921052757 | 61.6912310266643 |
| 57.34368118674 | 61.6914039364054 |
| 57.3437175098142 | 61.6916625322583 |
| 57.343748473862 | 61.691925706717 |
| 57.3437726653443 | 61.6921985460626 |
| 57.3437757600981 | 61.6923674542967 |
| 57.3438096008481 | 61.6925133167398 |
| 57.3438538702834 | 61.6926721035475 |
| 57.3438859504203 | 61.6928496155193 |
| 57.3439669686324 | 61.6931859581314 |
| 57.3440187585925 | 61.693188271313 |
| 57.3440919526843 | 61.6932777535564 |
| 57.3441857475312 | 61.6933714786777 |
| 57.3442676765395 | 61.6934454049155 |
| 57.3443135568895 | 61.6935082524978 |
| 57.3443730950598 | 61.6935843351556 |
| 57.3444480280704 | 61.6936644281859 |
| 57.3445342434788 | 61.6938089802258 |
| 57.3446062738202 | 61.6938568839617 |
| 57.3446534373783 | 61.6940827501002 |
| 57.3446603841375 | 61.6942109701464 |
| 57.3446391432803 | 61.6943794594058 |
| 57.3446146172417 | 61.6945381668825 |

| | |
|---|---|
| 57.3445888455399 | 61.6946616018608 |
| 57.3445882967755 | 61.6948341719051 |
| 57.3445590220839 | 61.6949576160795 |
| 57.34457713276 | 61.6950286929493 |
| 57.3447132639969 | 61.6951882719547 |
| 57.3447987770728 | 61.6952558850751 |
| 57.3448919089213 | 61.6952696849732 |
| 57.3449248425216 | 61.6952648453914 |
| 57.3450912081625 | 61.695364979804 |
| 57.345237585676 | 61.6954002652759 |
| 57.345444292384 | 61.6954510406989 |
| 57.3455367969119 | 61.6955128220893 |
| 57.3455897980492 | 61.695559879308 |
| 57.3456489933715 | 61.6956552226835 |
| 57.3457031571257 | 61.6957438625466 |
| 57.3457541867243 | 61.695840280323 |
| 57.3458231 | 61.6960618 |
| 57.3457225225994 | 61.696816081728 |
| 57.3457120174186 | 61.6968300653134 |
| 57.345533 | 61.6967194 |
| 57.3453412 | 61.6970482 |
| 57.3453556 | 61.6973015 |
| 57.3456649 | 61.6976214 |
| 57.3460748 | 61.6982213 |
| 57.3462320094286 | 61.6981096727284 |
| 57.3462491677812 | 61.6981210989345 |
| 57.346353099291 | 61.6981194426534 |
| 57.3464397037498 | 61.6981233228044 |
| 57.3465999 | 61.6982479 |
| 57.3467173 | 61.69863 |
| 57.3469097973881 | 61.698548946722 |
| 57.346956511301 | 61.6986078121394 |
| 57.347053279244 | 61.6986251069564 |
| 57.3471750454899 | 61.6985920226167 |
| 57.3473298790928 | 61.6984067511063 |
| 57.3475092061662 | 61.6982096174601 |
| 57.3475932429996 | 61.698142943927 |
| 57.347690852368 | 61.6980959831692 |
| 57.3477366616813 | 61.6981023550297 |
| 57.3477688403498 | 61.6981003080498 |
| 57.3478266255325 | 61.6981660268139 |
| 57.3478534320183 | 61.6982861776666 |
| 57.3478332560864 | 61.6983798020283 |
| 57.3477867828561 | 61.6984652702888 |
| 57.3477322235465 | 61.6985852633232 |
| 57.3477022096941 | 61.6987100110279 |
| 57.3476790501688 | 61.6988873967749 |
| 57.347681419166 | 61.698924618188 |
| 57.3476187 | 61.6989855 |
| 57.3477146 | 61.6992388 |
| 57.3479903 | 61.6992788 |
| 57.3482852 | 61.699572 |
| 57.3483456660681 | 61.6999232750582 |
| 57.3482687847154 | 61.7000970308995 |
| 57.3481541944811 | 61.7004595412965 |
| 57.3481043790117 | 61.700575767905 |
| 57.3479592 | 61.7005717 |
| 57.3478081 | 61.7008917 |
| 57.3477386 | 61.7016337 |
| 57.3478446359162 | 61.7018706582344 |

| | |
|---|---|
| 57.3478764332388 | 61.7020188449881 |
| 57.3479919596793 | 61.7024475031627 |
| 57.3481355715662 | 61.7027480090001 |
| 57.3482181167397 | 61.7029013501231 |
| 57.3482348 | 61.7029533 |
| 57.3482732135946 | 61.7029515163677 |
| 57.3482804673994 | 61.7029575340211 |
| 57.3484279836006 | 61.7029606743088 |
| 57.3484527048288 | 61.7029431821735 |
| 57.348616 | 61.7029356 |
| 57.3486755104083 | 61.7026625423414 |
| 57.3487162546383 | 61.7026200935752 |
| 57.3488067644743 | 61.7025052072101 |
| 57.3488591701409 | 61.7024058866195 |
| 57.3489289953027 | 61.7022726258469 |
| 57.3489489034402 | 61.7022432854005 |
| 57.349099419915 | 61.7022090841135 |
| 57.3491335128472 | 61.702264202403 |
| 57.3491889073969 | 61.7023682005251 |
| 57.3491980595528 | 61.7023784534159 |
| 57.3492381299786 | 61.7025234776853 |
| 57.34924683128 | 61.7025668447608 |
| 57.3492640237417 | 61.7027006932973 |
| 57.349280298127 | 61.7029044446091 |
| 57.3492788284808 | 61.7030163552601 |
| 57.3492719337326 | 61.7032541204444 |
| 57.3492734963627 | 61.7034223218489 |
| 57.349274877718 | 61.7036043045392 |
| 57.3492726700968 | 61.7037723364673 |
| 57.34925170903 | 61.7039254034258 |
| 57.3492261510179 | 61.7041412295386 |
| 57.3492007740512 | 61.7043500857411 |
| 57.3491435873327 | 61.7043825685392 |
| 57.3490483399491 | 61.704427294782 |
| 57.3490101835407 | 61.7044536555861 |
| 57.3489502398743 | 61.7046890323667 |
| 57.3489745092935 | 61.7048650655913 |
| 57.3489830591635 | 61.705075446494 |
| 57.3490301279531 | 61.7052387168247 |
| 57.3491031244467 | 61.7054450209558 |
| 57.3491809037435 | 61.7055744535536 |
| 57.3492632782579 | 61.7056412935611 |
| 57.3493762720226 | 61.7056812687145 |
| 57.3495655727552 | 61.7056758342561 |
| 57.3496684518481 | 61.7056244763039 |
| 57.3498055343267 | 61.7055605357214 |
| 57.3498717267617 | 61.7057105493037 |
| 57.3499085008507 | 61.7057892938892 |
| 57.3499416907781 | 61.7058537553224 |
| 57.3499864632536 | 61.7059047825059 |
| 57.3500881453932 | 61.7059444161655 |
| 57.3501548003079 | 61.7060524186138 |
| 57.3501723582548 | 61.7061582107056 |
| 57.3501935001759 | 61.7062782863425 |
| 57.3501921192866 | 61.7063832257597 |
| 57.3501903690149 | 61.7065162264946 |
| 57.3501990996624 | 61.706712667047 |
| 57.3502309057603 | 61.7068890471911 |
| 57.3503122674978 | 61.7070327703927 |
| 57.3504163374798 | 61.7071775173887 |

| | |
|---|---|
| 57.3504294202058 | 61.7071865801358 |
| 57.3505257322938 | 61.7073748402984 |
| 57.350584183369 | 61.7072239621309 |
| 57.3506848 | 61.7076543 |
| 57.3509533 | 61.7077209 |
| 57.3512865 | 61.7075254 |
| 57.3514878 | 61.7078276 |
| 57.351560086557 | 61.7080372506763 |
| 57.3515517537645 | 61.7082476943939 |
| 57.3513967 | 61.7085829 |
| 57.3514902 | 61.7087073 |
| 57.3516786 | 61.7086317 |
| 57.3518922 | 61.7084432 |
| 57.3522311018201 | 61.7084395383957 |
| 57.3522329862963 | 61.7084408740091 |
| 57.3523363136864 | 61.7084646408877 |
| 57.3523961764574 | 61.7084377548763 |
| 57.3524753 | 61.7084369 |
| 57.3524684197645 | 61.708339173609 |
| 57.3524728911839 | 61.7083300689682 |
| 57.3524920648559 | 61.7081903687442 |
| 57.3525055868735 | 61.70794789762 |
| 57.3525151072276 | 61.707750107084 |
| 57.3525267169679 | 61.707646431456 |
| 57.35256 | 61.7075697 |
| 57.3527905 | 61.7078022 |
| 57.3528079175008 | 61.7078456718356 |
| 57.3527647925594 | 61.7079467891472 |
| 57.3527451183221 | 61.7081313293674 |
| 57.3527596565394 | 61.7083366858853 |
| 57.3528090110788 | 61.7085306527223 |
| 57.3528797642109 | 61.7086682620938 |
| 57.3529414621742 | 61.7087092602376 |
| 57.3530206428186 | 61.7087321054257 |
| 57.3530766001453 | 61.7086771396924 |
| 57.35318520254 | 61.7085732060999 |
| 57.3531997402436 | 61.7085281224292 |
| 57.3532583 | 61.7085626 |
| 57.3534687183991 | 61.7080961980376 |
| 57.353479454659 | 61.7080796988188 |
| 57.3535232484897 | 61.7080140474677 |
| 57.3535770347588 | 61.7078561098944 |
| 57.3537261 | 61.7075257 |
| 57.3540365491839 | 61.7072298873782 |
| 57.3541277236583 | 61.7072937484224 |
| 57.3541817815118 | 61.7072987672092 |
| 57.3543498 | 61.7075132 |
| 57.3543508199958 | 61.7075142293566 |
| 57.3543522126164 | 61.7075215357158 |
| 57.3543956866082 | 61.7076029200727 |
| 57.3544677902823 | 61.7076322731166 |
| 57.3546549 | 61.7078211 |
| 57.3547905 | 61.708374 |
| 57.3550379 | 61.7083678 |
| 57.3551039599308 | 61.7082386828626 |
| 57.3551604847177 | 61.7082319299205 |
| 57.3552084166545 | 61.7082134869343 |
| 57.3552460041684 | 61.7081417370778 |
| 57.3552559842777 | 61.7081067940053 |
| 57.3551879997664 | 61.707956673081 |

| | |
|---|---|
| 57.3551640202421 | 61.7078407724135 |
| 57.3551440853586 | 61.7076632411477 |
| 57.3551518532211 | 61.7075575785248 |
| 57.3551714461122 | 61.707399608586 |
| 57.355207507248 | 61.7071981809 |
| 57.3552313168344 | 61.7070814432012 |
| 57.3552395582361 | 61.7068169481926 |
| 57.3552597604629 | 61.7067354407159 |
| 57.355357620894 | 61.7064307824743 |
| 57.3553822192588 | 61.706370077033 |
| 57.3554884207333 | 61.706277819911 |
| 57.3555815032674 | 61.7062201986269 |
| 57.3556929454094 | 61.7062074380914 |
| 57.3557196710302 | 61.7062230579809 |
| 57.3558345 | 61.7068157 |
| 57.3559362 | 61.7069916 |
| 57.3563123999999 | 61.706778 |
| 57.3563511996816 | 61.7066531135248 |
| 57.3563811790345 | 61.706615309237 |
| 57.3564344995775 | 61.7065558961697 |
| 57.3564831677338 | 61.7064814842008 |
| 57.3565522694401 | 61.7063079578348 |
| 57.3565758444342 | 61.7062089850173 |
| 57.3565885211302 | 61.7060919071456 |
| 57.3565935128046 | 61.7057124319293 |
| 57.3566126796983 | 61.7055866728362 |
| 57.3566486523019 | 61.7055146787419 |
| 57.3566825440634 | 61.7054779852685 |
| 57.356815298635 | 61.705422146175 |
| 57.3568359190465 | 61.7054144355988 |
| 57.357031 | 61.7055715 |
| 57.3571937000001 | 61.7055715 |
| 57.3573835 | 61.7051442 |
| 57.3573434994297 | 61.7048848351231 |
| 57.3574293211876 | 61.7045755461348 |
| 57.3575286742545 | 61.704279905003 |
| 57.3575768762449 | 61.704240862188 |
| 57.3577036558777 | 61.704280934676 |
| 57.3578478 | 61.7044656 |
| 57.358102 | 61.7051002 |
| 57.3582579 | 61.705251 |
| 57.358302 | 61.7058291 |
| 57.3585053 | 61.7058166 |
| 57.3588612 | 61.706137 |
| 57.3590501433101 | 61.7061605696154 |
| 57.3590587315536 | 61.7061671299438 |
| 57.359060970478 | 61.7061737717017 |
| 57.3591227648811 | 61.7064473492601 |
| 57.3592635578881 | 61.7068658255604 |
| 57.3593528548899 | 61.7070359818629 |
| 57.359389 | 61.7071426 |
| 57.3594252810681 | 61.7071739906477 |
| 57.3594280937361 | 61.7071793502138 |
| 57.3595065335125 | 61.707265312885 |
| 57.3595719062846 | 61.7073683024321 |
| 57.3596163599857 | 61.7073821053886 |
| 57.3596862037151 | 61.7073910702716 |
| 57.3596939466694 | 61.7073740167596 |
| 57.3597709 | 61.7074216 |
| 57.3597718088036 | 61.7074585867352 |

| | |
|---|---|
| 57.3597477351434 | 61.7075470665851 |
| 57.3597843101358 | 61.7079136581426 |
| 57.3598093003159 | 61.7081914835518 |
| 57.3598242220863 | 61.7085040864931 |
| 57.3598276494742 | 61.7087279266583 |
| 57.3597926192233 | 61.7089736299372 |
| 57.3597848501069 | 61.709079305559 |
| 57.3597899817182 | 61.7091737641601 |
| 57.3598172174076 | 61.7092810195001 |
| 57.3598405431982 | 61.7093653201751 |
| 57.3598288 | 61.7094815 |
| 57.3599792 | 61.7098034 |
| 57.360338 | 61.7101896 |
| 57.3604885 | 61.7103398 |
| 57.3606761389415 | 61.710256325642 |
| 57.360698319199 | 61.7102567633643 |
| 57.3608201518113 | 61.7101916343795 |
| 57.3609807397251 | 61.7100752401412 |
| 57.3611312702389 | 61.7099996062583 |
| 57.3612871638095 | 61.7100008284482 |
| 57.3613725065213 | 61.7100399146603 |
| 57.361425374631 | 61.7101307163435 |
| 57.3615354305141 | 61.7102299175686 |
| 57.3615888439067 | 61.7102793623969 |
| 57.3618401483704 | 61.7102848946443 |
| 57.3619061515986 | 61.7103467083924 |
| 57.3619293795043 | 61.7105126228422 |
| 57.3618988083606 | 61.7106583244683 |
| 57.361822407532 | 61.710908153795 |
| 57.3617880612205 | 61.7110949003147 |
| 57.3618176281976 | 61.7113860794403 |
| 57.3618328969986 | 61.7115561217224 |
| 57.3618662709166 | 61.7116812789524 |
| 57.3618870437783 | 61.7117216446311 |
| 57.361912 | 61.7118419 |
| 57.3620902 | 61.7121552 |
| 57.362398 | 61.7124427 |
| 57.3624436160141 | 61.7124924429013 |
| 57.3624534819594 | 61.7125085598322 |
| 57.3625843959052 | 61.7127147487089 |
| 57.3626238190295 | 61.7128578002194 |
| 57.3627529462883 | 61.7131991963161 |
| 57.3627891483884 | 61.7133480864459 |
| 57.3627769918901 | 61.7135476399094 |
| 57.362738876797 | 61.7137814187858 |
| 57.3626788546398 | 61.71423209182 |
| 57.3625927954756 | 61.7147228015589 |
| 57.3625477736344 | 61.7150032993204 |
| 57.3625099656271 | 61.7152136553298 |
| 57.3624723154714 | 61.7154120518398 |
| 57.362454560934 | 61.7155525154332 |
| 57.3623675355574 | 61.7158783078699 |
| 57.3623667949193 | 61.7161785925612 |
| 57.3623363994135 | 61.7165480005371 |
| 57.3623094395249 | 61.7166646119992 |
| 57.3622569888347 | 61.7167800675821 |
| 57.3621696251701 | 61.7168937736425 |
| 57.3620171064165 | 61.7168750583949 |
| 57.3617057965586 | 61.7168433270109 |
| 57.3615460474571 | 61.7168890998864 |

| | |
|---|---|
| 57.3614485449552 | 61.7170495426191 |
| 57.36137249973 | 61.717257990099 |
| 57.3613294951101 | 61.7174690398761 |
| 57.3613102 | 61.7175067 |
| 57.3613194118665 | 61.7175708046318 |
| 57.3613130900916 | 61.7176614702044 |
| 57.361321882414 | 61.7181976736276 |
| 57.3613248236547 | 61.7184569012264 |
| 57.3613412912374 | 61.7186577444584 |
| 57.3613461030002 | 61.7187757934288 |
| 57.3613890631038 | 61.7188954079592 |
| 57.3615061943373 | 61.7191912266106 |
| 57.3615185 | 61.7192662 |
| 57.3615744803323 | 61.7193652759533 |
| 57.3615830010381 | 61.7193870044579 |
| 57.3617531625109 | 61.7197480607229 |
| 57.3617503728846 | 61.7201953296247 |
| 57.3617091040598 | 61.7204289521305 |
| 57.361641730784 | 61.7207144037588 |
| 57.3615889832221 | 61.721088768042 |
| 57.3615529917009 | 61.7214050605318 |
| 57.3615354034338 | 61.7217692220358 |
| 57.3615565688587 | 61.7218526165602 |
| 57.3615427036704 | 61.7224231935802 |
| 57.361530624395 | 61.7228524207442 |
| 57.3614724360158 | 61.7231559011975 |
| 57.3614664900173 | 61.7244339898737 |
| 57.3614549006218 | 61.7245423186603 |
| 57.3614742008002 | 61.724772544669 |
| 57.3615019321345 | 61.7249765640923 |
| 57.3615043203392 | 61.7251008194956 |
| 57.3614927789932 | 61.7252054941306 |
| 57.3614523700304 | 61.7261092404439 |
| 57.3614501927936 | 61.7261367687509 |
| 57.3613333 | 61.72624 |
| 57.3613174919251 | 61.7263923199483 |
| 57.3612839881283 | 61.7263983838214 |
| 57.3612274227903 | 61.7263770247975 |
| 57.3610973983388 | 61.7263822308477 |
| 57.3609951230698 | 61.7264415510052 |
| 57.3609005276411 | 61.7265311354042 |
| 57.3608234026519 | 61.7266778546603 |
| 57.3607935378735 | 61.7267893359631 |
| 57.360781811713 | 61.7269246581275 |
| 57.3607315 | 61.7271197 |
| 57.3607547 | 61.7276991 |
| 57.3608247313647 | 61.7278289606293 |
| 57.3608262031429 | 61.7278428121648 |
| 57.3608717248965 | 61.7279313088634 |
| 57.360985739185 | 61.728210894321 |
| 57.3610830360429 | 61.7283768740799 |
| 57.3611417378349 | 61.7285410926099 |
| 57.3611501771733 | 61.7286692796414 |
| 57.361147222591 | 61.7288908449798 |
| 57.3611389152133 | 61.7290558267112 |
| 57.3611447508252 | 61.729379170653 |
| 57.3611864422141 | 61.7296065980284 |
| 57.3612421660522 | 61.7298458020018 |
| 57.3612603765388 | 61.730304993395 |
| 57.3612697355882 | 61.7305121648659 |

| | |
|---|---|
| 57.361193767911 | 61.7307265705501 |
| 57.3610735906495 | 61.7309090394922 |
| 57.3610260152803 | 61.7309745042969 |
| 57.3609354046693 | 61.7310680817917 |
| 57.3607816148202 | 61.7311850279215 |
| 57.3606769247473 | 61.7312703156916 |
| 57.3605389889866 | 61.7314105869947 |
| 57.3604454107758 | 61.7315716654078 |
| 57.3603825998793 | 61.7317153710437 |
| 57.3603373079727 | 61.7319123931854 |
| 57.36033127043 | 61.7319388082039 |
| 57.3602454 | 61.732055 |
| 57.3602454 | 61.7324412 |
| 57.3603612 | 61.7327416 |
| 57.3603948082146 | 61.7328209343948 |
| 57.3604139735217 | 61.7330169018834 |
| 57.3604100744115 | 61.7334562930672 |
| 57.3603592347562 | 61.7337657351665 |
| 57.3602869473291 | 61.7340067215185 |
| 57.3601129894342 | 61.7344158845192 |
| 57.3598624491868 | 61.7349303864406 |
| 57.3597801318 | 61.7351776384203 |
| 57.3597594 | 61.7352093 |
| 57.3596783 | 61.735617 |
| 57.3596777487196 | 61.7356287921276 |
| 57.3596485045162 | 61.735743366441 |
| 57.3596305485341 | 61.7358703397945 |
| 57.3596274300672 | 61.7361031888335 |
| 57.3596537259399 | 61.7361426497644 |
| 57.3596135 | 61.7370031 |
| 57.3595279 | 61.7374194 |
| 57.3595395 | 61.7379344 |
| 57.3593196 | 61.7381919 |
| 57.3591635 | 61.738239 |
| 57.3591560129285 | 61.7383427437289 |
| 57.3591557220384 | 61.7383431464383 |
| 57.3591497270794 | 61.7383950527375 |
| 57.3591512650833 | 61.7384085316904 |
| 57.3591447 | 61.7384995 |
| 57.3593255999999 | 61.7385558 |
| 57.3593543 | 61.7387927 |
| 57.3593244 | 61.7391609 |
| 57.3592694 | 61.7393934 |
| 57.3592454295117 | 61.7395649221612 |
| 57.3592387593819 | 61.7395910115894 |
| 57.3592247919115 | 61.7396480355014 |
| 57.3592262307789 | 61.7397022997595 |
| 57.3592154 | 61.7397798 |
| 57.3593196 | 61.7402733 |
| 57.3595308 | 61.7406814 |
| 57.3595973 | 61.7409814 |
| 57.3596471 | 61.741085 |
| 57.3597214 | 61.7411156 |
| 57.3598039 | 61.7410442 |
| 57.3598135921475 | 61.7410068933538 |
| 57.3598297506787 | 61.7409860519054 |
| 57.3598437195556 | 61.7408821629876 |
| 57.3598297243282 | 61.740794105215 |
| 57.3597667689721 | 61.7407471706852 |
| 57.3597265597376 | 61.7407148924316 |

| | |
|---|---|
| 57.359723924769 | 61.7407097774928 |
| 57.3597087643687 | 61.7405990905153 |
| 57.3597377527199 | 61.7404601623688 |
| 57.3597501957685 | 61.7404367859108 |
| 57.3597654 | 61.7404217 |
| 57.359836534244 | 61.7402855192024 |
| 57.3599017596515 | 61.7402250703706 |
| 57.3599568446037 | 61.7401491624442 |
| 57.359978809375 | 61.7400650843238 |
| 57.3599904269519 | 61.7400459483539 |
| 57.3600433 | 61.7399982 |
| 57.3601259 | 61.7398553 |
| 57.3601295238907 | 61.7398324365438 |
| 57.360133694018 | 61.7398270769639 |
| 57.3601597204259 | 61.7397481705663 |
| 57.3601900828604 | 61.7396788445089 |
| 57.3602167 | 61.7396767 |
| 57.3602317831174 | 61.7396468072932 |
| 57.3602607242956 | 61.7396301656143 |
| 57.3602766957988 | 61.7395509629282 |
| 57.360270215033 | 61.7395125176848 |
| 57.3602718 | 61.7395032 |
| 57.3602674012225 | 61.7394958255788 |
| 57.360262720303 | 61.7394680573964 |
| 57.360247674982 | 61.7393912517413 |
| 57.3602321992753 | 61.7393197444015 |
| 57.3602508202622 | 61.7392785200885 |
| 57.3603846 | 61.7392124 |
| 57.3604341 | 61.7392532 |
| 57.3604864 | 61.7396308 |
| 57.3604617 | 61.7399012 |
| 57.3604754 | 61.7400492 |
| 57.3605194 | 61.7401002 |
| 57.3605772 | 61.740039 |
| 57.3606295 | 61.739937 |
| 57.3607258 | 61.7399012 |
| 57.3608497 | 61.7399267 |
| 57.36099 | 61.7400186 |
| 57.3610974 | 61.7401768 |
| 57.3611937 | 61.740289 |
| 57.3613093000001 | 61.7403451 |
| 57.3614386 | 61.7402839 |
| 57.3615212 | 61.7403043 |
| 57.3615459 | 61.7404421 |
| 57.3616037 | 61.7404523 |
| 57.3616367891609 | 61.7403773824039 |
| 57.3616427572888 | 61.7403770750508 |
| 57.3616957166562 | 61.7402922577404 |
| 57.3617227457037 | 61.7401520684376 |
| 57.3617387861038 | 61.7400610661412 |
| 57.3617477648308 | 61.7400284652717 |
| 57.3619284 | 61.7399676 |
| 57.3620248 | 61.7398145 |
| 57.3620365462105 | 61.7397880822776 |
| 57.362040893744 | 61.7397811190574 |
| 57.362083451216 | 61.7396999786676 |
| 57.3621458 | 61.7397278 |
| 57.3622146 | 61.7398298 |
| 57.3622312 | 61.7399523 |
| 57.362311 | 61.7400441 |

| | |
|---|---|
| 57.3623798 | 61.7400951 |
| 57.3624541 | 61.7401053 |
| 57.3624651524509 | 61.7400694297727 |
| 57.3624748910889 | 61.7400729683543 |
| 57.3625067372209 | 61.7399820259691 |
| 57.362490762336 | 61.7398942035522 |
| 57.3624897574655 | 61.7397951030226 |
| 57.3624999064863 | 61.7397758910488 |
| 57.3625366 | 61.7397686 |
| 57.3626109 | 61.7396971 |
| 57.3626110414613 | 61.7396962938545 |
| 57.3626207763613 | 61.7396891071422 |
| 57.3626557015505 | 61.7395560909666 |
| 57.362672297099 | 61.7394860505319 |
| 57.3628035 | 61.7395339 |
| 57.3628558 | 61.7394114 |
| 57.3630374 | 61.7394267 |
| 57.3634172 | 61.7394471 |
| 57.3636153 | 61.7393859 |
| 57.3636731 | 61.7392685 |
| 57.3636865534671 | 61.7392121408808 |
| 57.3636947369008 | 61.7391931556042 |
| 57.3637047626661 | 61.7391219823639 |
| 57.3636927366558 | 61.7390610977401 |
| 57.3636642009756 | 61.7390339345904 |
| 57.3636518886339 | 61.7389893310294 |
| 57.3636498756122 | 61.7389099347 |
| 57.3636951 | 61.7388603 |
| 57.3638272 | 61.7389165 |
| 57.3638714 | 61.739068 |
| 57.363951 | 61.7390797 |
| 57.363977408214 | 61.7390203396863 |
| 57.363996733242 | 61.7390150656025 |
| 57.3640277078183 | 61.7389220840714 |
| 57.364059890112 | 61.7388647064993 |
| 57.3641519 | 61.7388093 |
| 57.3641601459443 | 61.7387793365395 |
| 57.3641758367671 | 61.7387590270924 |
| 57.3642027394026 | 61.7386749991896 |
| 57.3642417808381 | 61.7385631074684 |
| 57.3642687331981 | 61.7384150920383 |
| 57.364277366153 | 61.7382972300161 |
| 57.3643651875418 | 61.7381570348222 |
| 57.3643707197616 | 61.7381500224123 |
| 57.3643771445689 | 61.7381339650999 |
| 57.36441512699 | 61.7380433498954 |
| 57.3644618498759 | 61.7379580579631 |
| 57.3645564 | 61.7379266 |
| 57.3646692 | 61.7379674 |
| 57.3647463 | 61.7380082 |
| 57.3647793 | 61.738146 |
| 57.3648371 | 61.7381205 |
| 57.3649389 | 61.7381103 |
| 57.365049 | 61.7383092999999 |
| 57.3651673000001 | 61.7383756 |
| 57.3652553 | 61.7383195 |
| 57.3652729517954 | 61.7382331616851 |
| 57.3652777346702 | 61.7382220938496 |
| 57.3653086723936 | 61.7380581345528 |
| 57.3653197003716 | 61.7379188572981 |

| | |
|---|---|
| 57.3653512087016 | 61.7379000925996 |
| 57.3654039 | 61.7379062 |
| 57.3654837 | 61.7380542 |
| 57.3655883 | 61.7383092999999 |
| 57.3657506 | 61.7383297 |
| 57.365913 | 61.7385032 |
| 57.3660891 | 61.738794 |
| 57.3662102 | 61.7388297 |
| 57.3663477 | 61.7386767 |
| 57.3664275 | 61.7385593 |
| 57.3664275 | 61.7383431407053 |
| 57.3664666834191 | 61.738152038897 |
| 57.3664923765419 | 61.7380533376181 |
| 57.3665376 | 61.7380286 |
| 57.3666064 | 61.738146 |
| 57.3666394 | 61.738095 |
| 57.3666419723744 | 61.7380437721039 |
| 57.3666507505538 | 61.7379811442232 |
| 57.3666808003209 | 61.7378699949989 |
| 57.366696850447 | 61.7377580365532 |
| 57.3667414742523 | 61.7376953903559 |
| 57.3668017 | 61.7376919 |
| 57.36685973023 | 61.7375404085415 |
| 57.3669126851834 | 61.7374750701967 |
| 57.3669395648575 | 61.7374190108551 |
| 57.3669998 | 61.7373296 |
| 57.3669983934747 | 61.7371834255516 |
| 57.367000720162 | 61.7371719394196 |
| 57.3669979441284 | 61.7371367268289 |
| 57.3669971 | 61.737049 |
| 57.3670136 | 61.7367224 |
| 57.3670729306963 | 61.7365632394515 |
| 57.3671448995817 | 61.7364387145481 |
| 57.3672025309982 | 61.736340130978 |
| 57.3673051115262 | 61.7361644884161 |
| 57.3673363542447 | 61.7361183826566 |
| 57.3673599896716 | 61.7356477332902 |
| 57.3673891126736 | 61.7354043922353 |
| 57.367422268564 | 61.7351884959014 |
| 57.36750740897 | 61.7348932015365 |
| 57.3675615547952 | 61.7347261378805 |
| 57.3675949106397 | 61.7346457399714 |
| 57.3677529 | 61.7343636 |
| 57.3677903982519 | 61.7342707870025 |
| 57.3678002329134 | 61.7342590224931 |
| 57.3678608476026 | 61.7341838794772 |
| 57.3679124 | 61.7341471 |
| 57.367998 | 61.7341471 |
| 57.3681031 | 61.7336853 |
| 57.3680769015981 | 61.7334367894445 |
| 57.3680566961308 | 61.7331634182671 |
| 57.3680522119693 | 61.7330887541044 |
| 57.368072888135 | 61.7328626056392 |
| 57.3681033739508 | 61.7326979181362 |
| 57.3681887 | 61.7325235 |
| 57.368286 | 61.7325524 |
| 57.3683365 | 61.73274 |
| 57.3684105 | 61.7328627 |
| 57.3685116 | 61.7326823 |
| 57.3686167 | 61.7327111 |

| | |
|---|---|
| 57.3686362 | 61.7325957 |
| 57.3687295 | 61.7324369 |
| 57.3689941 | 61.7324081 |
| 57.3690564 | 61.7322998 |
| 57.3690681 | 61.7319607 |
| 57.3691342 | 61.7315854 |
| 57.3691459 | 61.7312607 |
| 57.3693015 | 61.7309865 |
| 57.3693249 | 61.730301 |
| 57.3695778 | 61.7293413 |
| 57.3695155 | 61.729031 |
| 57.3695661 | 61.7287784 |
| 57.3697062 | 61.7288073 |
| 57.3697023 | 61.7283671 |
| 57.3696361 | 61.7279197 |
| 57.36957 | 61.7275661999999 |
| 57.3697762 | 61.7269745 |
| 57.3699163 | 61.7260652 |
| 57.370142 | 61.7254375 |
| 57.3701964 | 61.7250189 |
| 57.3701809 | 61.7247086 |
| 57.3704143 | 61.7237417 |
| 57.3705388 | 61.7234097999999 |
| 57.3706089 | 61.722984 |
| 57.3705116 | 61.7224789 |
| 57.3703909583125 | 61.7220799446421 |
| 57.3703914196351 | 61.7220771284441 |
| 57.370388976303 | 61.7220733902467 |
| 57.3703676 | 61.7220027 |
| 57.3704338 | 61.7217357 |
| 57.3705933 | 61.7214615 |
| 57.3706205 | 61.7207182 |
| 57.3705855 | 61.7202492 |
| 57.3705616 | 61.7200112 |
| 57.3705862 | 61.7198342 |
| 57.3707409 | 61.7194828 |
| 57.3708421 | 61.719059 |
| 57.3708566 | 61.7184529 |
| 57.3708797 | 61.7179432 |
| 57.3707915 | 61.7174819 |
| 57.3706498 | 61.7171305 |
| 57.3705312 | 61.7170796 |
| 57.370469 | 61.7170018 |
| 57.3704227 | 61.7168516 |
| 57.3703545353051 | 61.7168055566778 |
| 57.3703444106161 | 61.716784827028 |
| 57.3703576 | 61.7166424 |
| 57.3704126 | 61.7165914 |
| 57.3704806 | 61.716629 |
| 57.3705196 | 61.7164814 |
| 57.3705138 | 61.7163259 |
| 57.3704893 | 61.7162991 |
| 57.370456 | 61.7163768 |
| 57.3704320544692 | 61.7163364389796 |
| 57.3704380224465 | 61.7162718718273 |
| 57.3704242018235 | 61.7161218012051 |
| 57.3703803591859 | 61.7161229720507 |
| 57.3703684374305 | 61.716136949722 |
| 57.3703533 | 61.7160764 |
| 57.3703273 | 61.7160094 |

| | |
|---|---|
| 57.3702839 | 61.7159691 |
| 57.3702405 | 61.7158805999999 |
| 57.3702217 | 61.7157653 |
| 57.3703099 | 61.715548 |
| 57.3702795 | 61.7154676 |
| 57.3702795 | 61.7153844 |
| 57.3702226709833 | 61.7152109253674 |
| 57.3702683999837 | 61.7149662350593 |
| 57.3703315746012 | 61.7148342819836 |
| 57.3704051838097 | 61.7147757775979 |
| 57.3705056084275 | 61.7146114329824 |
| 57.3705234018806 | 61.7144611322112 |
| 57.3705121544096 | 61.7144491526755 |
| 57.3703371555942 | 61.7144121363479 |
| 57.3702754565891 | 61.7142354625515 |
| 57.3703407859231 | 61.7140695279825 |
| 57.3704845693775 | 61.7138793837476 |
| 57.3706057935547 | 61.713676912877 |
| 57.3706292566918 | 61.7136276059803 |
| 57.3707496094036 | 61.7132871190249 |
| 57.3709730070682 | 61.7132500186243 |
| 57.3711198794462 | 61.7130910940234 |
| 57.3711512514061 | 61.7129121468016 |
| 57.3711610984633 | 61.7128329649284 |
| 57.3711562526306 | 61.7127986671279 |
| 57.3711126110083 | 61.7125805849681 |
| 57.3710917451053 | 61.7123651959273 |
| 57.3710807603094 | 61.7110471091898 |
| 57.3691075527446 | 61.7116324817428 |
| 57.3690831073034 | 61.7115683236484 |
| 57.3689981 | 61.7112136 |
| 57.3679105 | 61.7104411 |
| 57.3668344 | 61.7089176 |
| 57.3662095 | 61.7073941 |
| 57.3657004 | 61.7052054 |
| 57.3655478995049 | 61.7046366119407 |
| 57.3654365590527 | 61.7035918033359 |
| 57.365115854967 | 61.7019699682697 |
| 57.3642624008944 | 61.6982418603327 |
| 57.3641368763103 | 61.6977868151528 |
| 57.364017534761 | 61.6974494171877 |
| 57.3639183 | 61.6968584 |
| 57.3645404564155 | 61.694148052171 |
| 57.3653046055235 | 61.6927471593846 |
| 57.3650376199396 | 61.6923553459915 |
| 57.3658624 | 61.6907 |
| 57.3662472821141 | 61.6905608290757 |
| 57.3666789522072 | 61.6906261673627 |
| 57.367300181466 | 61.6914171716533 |
| 57.3674454069907 | 61.6922936055293 |
| 57.3670716 | 61.6926527 |
| 57.3670022 | 61.6935217 |
| 57.3672799 | 61.6946375 |
| 57.3679568 | 61.6951632 |
| 57.3691601 | 61.6952276 |
| 57.3700048 | 61.6954315 |
| 57.3700390990696 | 61.6954199109518 |
| 57.3700924089229 | 61.6956923379707 |
| 57.3711551283558 | 61.6965780888778 |
| 57.371397988185 | 61.6963708666386 |

| | |
|---|---|
| 57.371306755442 | 61.6957721501865 |
| 57.371197532908 | 61.6950284966772 |
| 57.3714337 | 61.6949487 |
| 57.370025 | 61.6853142 |
| 57.369090729456 | 61.68567875952 |
| 57.3690784473434 | 61.6856168221087 |
| 57.3689439274754 | 61.6849311383574 |
| 57.365199082889 | 61.686637086997 |
| 57.3649077630688 | 61.6885204574559 |
| 57.3648328267363 | 61.6888258582163 |
| 57.3606529947569 | 61.6901659750241 |
| 57.3598910642716 | 61.6879921870745 |
| 57.3611142419123 | 61.681506591986 |
| 57.3616393704095 | 61.6797650960928 |
| 57.3618886051045 | 61.6764374801096 |
| 57.3617697410709 | 61.6746674177306 |
| 57.3619293349067 | 61.6736090025024 |
| 57.36225596492 | 61.6717700358955 |
| 57.3621823408242 | 61.6717125264852 |
| 57.3624359121466 | 61.6706442853941 |
| 57.3624932689927 | 61.6704338831929 |
| 57.3625152910737 | 61.6703098791573 |
| 57.363548 | 61.6659593 |
| 57.3635447245824 | 61.665926916047 |
| 57.3639802242832 | 61.664123141569 |
| 57.3635102185588 | 61.6635794719091 |
| 57.3632112853058 | 61.6644097428893 |
| 57.3625181 | 61.6637921 |
| 57.3615807 | 61.6644144 |
| 57.3613185137652 | 61.6647789768166 |
| 57.3612085081449 | 61.6647282017843 |
| 57.36118651301 | 61.6649625273191 |
| 57.3609511411196 | 61.6652898180883 |
| 57.3606207674154 | 61.6649967069167 |
| 57.3602546699638 | 61.6659933624534 |
| 57.3600627235083 | 61.6662541456763 |
| 57.3597023306544 | 61.6662183612472 |
| 57.3595533800846 | 61.6664808635523 |
| 57.3594553245085 | 61.6673492298466 |
| 57.3591902969156 | 61.6680507277273 |
| 57.3587870325765 | 61.6679426194775 |
| 57.3586214538513 | 61.6680451775631 |
| 57.3582267054376 | 61.668942277466 |
| 57.3581993313924 | 61.669290043227 |
| 57.3582399163678 | 61.6700097146558 |
| 57.3582946531809 | 61.6703112055463 |
| 57.3580103 | 61.6709483 |
| 57.3574721 | 61.6716885 |
| 57.3569802 | 61.6718709 |
| 57.355678 | 61.6708946 |
| 57.3548678 | 61.6699934 |
| 57.3547289 | 61.6685128 |
| 57.3548562 | 61.6664099 |
| 57.3547636 | 61.6618609 |
| 57.3552382 | 61.6585135 |
| 57.3559175944355 | 61.6581953041703 |
| 57.3560470201731 | 61.658188710904 |
| 57.3560916982665 | 61.6581137622706 |
| 57.3563378 | 61.6579985 |
| 57.3564651 | 61.6563892 |

| | |
|---|---|
| 57.3563848958876 | 61.6562601674671 |
| 57.3563888318056 | 61.6560994730779 |
| 57.3562888140678 | 61.6557803832298 |
| 57.3560954464657 | 61.6556262111299 |
| 57.3559120556173 | 61.6554432310555 |
| 57.3558585993646 | 61.6553500208873 |
| 57.3563841 | 61.6514325 |
| 57.3564937651525 | 61.6513588406114 |
| 57.3570696943793 | 61.651197919715 |
| 57.357149548552 | 61.6509778965111 |
| 57.357160106139 | 61.6509112757413 |
| 57.3571827 | 61.6508961 |
| 57.3582707 | 61.6454458 |
| 57.3578157444798 | 61.6458351031369 |
| 57.3571236609945 | 61.6461845606231 |
| 57.3565316507917 | 61.645220344276 |
| 57.3563448108033 | 61.6444898554299 |
| 57.3558285 | 61.6420126 |
| 57.354942671027 | 61.6374851091648 |
| 57.3548690902212 | 61.6367376704121 |
| 57.3546022598805 | 61.6357452605115 |
| 57.35459 | 61.6356826 |
| 57.3545773346913 | 61.6356525573936 |
| 57.3542659046298 | 61.6344942697883 |
| 57.3532397633374 | 61.6320657635418 |
| 57.3524033433483 | 61.6312894229756 |
| 57.3523329990605 | 61.6313271050082 |
| 57.3523063870517 | 61.631422327085 |
| 57.3521712245298 | 61.6313151649636 |
| 57.3520005815128 | 61.631187039018 |
| 7 | |
| 57.46901 | 61.6585528 |
| 57.4682467 | 61.6622437 |
| 57.468041 | 61.6670905 |
| 57.4669865 | 61.6731187 |
| 57.4665929 | 61.6755617 |
| 57.4661488 | 61.6779069 |
| 57.4663747 | 61.6824149 |
| 57.4684269 | 61.6855796 |
| 57.4701081 | 61.6858865 |
| 57.4712537 | 61.6843755 |
| 57.4699449 | 61.6798352 |
| 57.4696088 | 61.6751888 |
| 57.470545 | 61.6721606 |
| 57.471519 | 61.669362 |
| 57.4715369 | 61.6691072 |
| 57.4717805 | 61.66565 |
| 57.4713855 | 61.6591542 |
| 57.46901 | 61.6585528 |
| 8 | |
| 57.3646406604196 | 61.6896090262368 |
| 57.3642503017841 | 61.6911999210678 |
| 57.3635279526069 | 61.6901398410518 |
| 57.363653552389 | 61.6898949782479 |
| 57.3646406604196 | 61.6896090262368 |
| 9 | |
| 57.4865712 | 61.7105036 |
| 57.4817879 | 61.7111044 |
| 57.477612 | 61.7132931 |
| 57.4770894 | 61.7159109 |

| | |
|---|---|
| 57.4774586 | 61.7171984 |
| 57.4794659 | 61.7200308 |
| 57.4819249 | 61.7221047 |
| 57.4846946 | 61.7235498 |
| 57.487544 | 61.7258027 |
| 57.4928679 | 61.7345362 |
| 57.4946206 | 61.7364674 |
| 57.4982319 | 61.7336779 |
| 57.4956353 | 61.7247086 |
| 57.4894913 | 61.7125206 |
| 57.4865712 | 61.7105036 |
| 10 | |
| 57.5031329 | 61.7132876 |
| 57.4997516 | 61.722969 |
| 57.4990225 | 61.7286801 |
| 57.4995586 | 61.7303324 |
| 57.5020569 | 61.7252322 |
| 57.504245 | 61.72176 |
| 57.5052506 | 61.7147032 |
| 57.5031329 | 61.7132876 |
| 11 | |
| 57.2936557 | 61.8493771 |
| 57.29175 | 61.851519 |
| 57.2903014 | 61.8565668 |
| 57.2885234 | 61.8644098 |
| 57.2917899 | 61.868274 |
| 57.2952216 | 61.8596658 |
| 57.2957109 | 61.8569156 |
| 57.2951587 | 61.8566581 |
| 57.294998 | 61.8551514 |
| 57.2950442 | 61.852388 |
| 57.2954758 | 61.8495479 |
| 57.2936557 | 61.8493771 |

**Описание границ охотничьего угодья «Полдневое»**

Северная граница: от места пересечения железной дороги Каменск-Уральский – Богданович с административной границей города Богданович на восток по административной границе города Богданович до места пересечения с железной дорогой Богданович – Полдневой.

Восточная граница: от места пересечения административной границы города Богданович с железной дорогой Богданович – Полдневой на юго-восток по железной дороге Богданович – Полдневой до поселка Полдневой, далее на юг по автомобильной дороге Полдневой – Травянское до места пересечения с границей муниципального образования муниципального округа Богданович Свердловской области и Каменского муниципального округа Свердловской области.

Южная граница: от места пересечения автомобильной дороги Полдневой – Травянское с границей муниципального образования муниципального округа Богданович Свердловской области и Каменского муниципального округа Свердловской области на запад по границе муниципального образования муниципального округа Богданович Свердловской области и Каменского муниципального округа Свердловской области до места пересечения с железной дорогой Каменск-Уральский – Богданович.

Западная граница: от места пересечения границы муниципального образования муниципального округа Богданович Свердловской области с железной дорогой Каменск-Уральский – Богданович на север по железной дороге Каменск-Уральский – Богданович до места пересечения с административной границей города Богданович.

За исключением земель, непригодных для осуществления видов деятельности в сфере охотничьего хозяйства, в том числе земель населенных пунктов (город Богданович, село Троицкое, село Байны, поселок Полдневой), в следующих границах:

| | |
|---|---|
| 1 | |
| 56.7552594 | 62.0679075 |
| 56.7552929 | 62.0687987 |
| 56.7553365 | 62.0699608 |
| 2 | |
| 56.6548219976445 | 62.098950963016 |
| 56.6548922 | 62.0915029 |
| 56.650708 | 62.091033 |
| 56.6480992 | 62.0864285 |
| 56.6471434 | 62.0874152 |
| 56.6454617015299 | 62.0927873948961 |
| 3 | |
| 56.7022202 | 62.1013945 |
| 56.702975 | 62.101312 |
| 56.7035635 | 62.1012477 |
| 56.7048356 | 62.1007928 |
| 56.7055424 | 62.0918235 |
| 56.7127269 | 62.0864162 |
| 56.7161185 | 62.0805797 |
| 56.7184735 | 62.0683059 |
| 56.7186148 | 62.0615253 |
| 56.7131509 | 62.0448741 |
| 56.711243 | 62.0447754 |
| 56.7097355 | 62.0374798 |
| 56.7051183 | 62.0356774 |
| 56.7040818 | 62.0249485 |
| 56.7060607 | 62.0242619 |
| 56.7058251 | 62.0152497 |
| 56.7054246 | 62.0126876 |
| 56.7017022 | 62.0089111 |
| 56.6999587 | 62.0052204 |
| 56.6982858 | 62.0018601000001 |
| 56.6948597 | 61.9993088 |
| 56.6946452 | 62.0070872 |
| 56.6918998 | 62.0202407 |
| 56.6914992 | 62.0220711 |
| 56.6946334 | 62.0316133 |
| 56.6967236 | 62.0322914 |
| 56.6993929 | 62.0464617 |
| 56.7016608 | 62.0507442 |
| 56.7038524 | 62.05457 |
| 56.7049807 | 62.0606111999999 |
| 56.7054808 | 62.068903 |
| 56.7049938 | 62.0754734 |
| 56.7027860000001 | 62.0775327 |
| 56.6987335 | 62.0971708 |
| 56.6998409 | 62.1015438 |
| 4 | |
| 56.7108379927313 | 62.1067646668824 |
| 56.7106657 | 62.106539 |
| 56.7089874 | 62.1076226 |
| 56.708475 | 62.1061313 |
| 56.7085516 | 62.1057343 |
| 56.7088814 | 62.1050477 |
| 56.7076329 | 62.1021724 |

| | |
|---|---|
| 56.7020554 | 62.1053052 |
| 56.7018316 | 62.1048331 |
| 56.7023617 | 62.1037602 |
| 56.7022202 | 62.1013945 |
| 5 | |
| 56.6991574 | 62.1035671 |
| 56.6985684 | 62.1061849 |
| 56.6993459 | 62.1070432 |
| 56.6992113311958 | 62.1075825040556 |

**Описание границ охотничьего угодья «Полевское»**

Северная граница: от северо-западного угла квартала 10 Полевского участка Полевского участкового лесничества Сысертского лесничества на восток по северным границам кварталов 10–13 Полевского участка Полевского участкового лесничества Сысертского лесничества до северо-восточного угла квартала 13 Полевского участка Полевского участкового лесничества Сысертского лесничества, далее на север по западной границе квартала 1 Полевского участка Полевского участкового лесничества Сысертского лесничества до северо-западного угла квартала 1 Полевского участка Полевского участкового лесничества Сысертского лесничества, далее на восток по северным границам кварталов 1–9 Полевского участка Полевского участкового лесничества Сысертского лесничества до северо-западного угла квартала 9 Полевского участка Полевского участкового лесничества Сысертского лесничества, далее на юг по восточным границам кварталов 9, 22 Полевского участка Полевского участкового лесничества Сысертского лесничества до юго-восточного угла квартала 22 Полевского участка Полевского участкового лесничества Сысертского лесничества, далее на запад по южным границам кварталов 22, 21, 20 Полевского участка Полевского участкового лесничества Сысертского лесничества до юго-западного угла квартала 20 Полевского участка Полевского участкового лесничества Сысертского лесничества, далее на север по западным границам кварталов 20, 7 Полевского участка Полевского участкового лесничества Сысертского лесничества до юго-восточного угла квартала 6 Полевского участка Полевского участкового лесничества Сысертского лесничества, далее на восток по южной границе квартала 6 Полевского участка Полевского участкового лесничества Сысертского лесничества до северо-восточного угла квартала 19 Полевского участка Полевского участкового лесничества Сысертского лесничества, далее на юг по восточной границе квартала 19 Полевского участка Полевского участкового лесничества Сысертского лесничества до северной границы квартала 33 Полевского участка Полевского участкового лесничества Сысертского лесничества, далее на восток по северным границам кварталов 33–35 Полевского участка Полевского участкового лесничества Сысертского лесничества до юго-западного угла квартала 35 Полевского участка Полевского участкового лесничества Сысертского лесничества, далее на юг по восточным границам кварталов 35, 34, 47 Полевского участка Полевского участкового лесничества Сысертского лесничества до северо-западного угла квартала 48 Полевского участка Полевского участкового лесничества Сысертского лесничества, далее на восток по северной границе квартала 48 Полевского участка Полевского участкового лесничества Сысертского лесничества до северо-восточного угла квартала 48 Полевского участка Полевского участкового лесничества Сысертского лесничества, далее на юг по восточным границам кварталов 48, 61 Полевского участка Полевского участкового лесничества Сысертского лесничества до юго-восточного угла квартала 61 Полевского участка Полевского участкового лесничества Сысертского лесничества, далее на запад по южным границам кварталов 61, 60 Полевского участка Полевского участкового лесничества Сысертского лесничества до северо-восточного угла квартала 73 Полевского участка Полевского участкового лесничества Сысертского лесничества, далее на юг по восточной границе квартала 73 Полевского участка Полевского участкового лесничества Сысертского лесничества до северо-восточного угла квартала 84 Полевского участка Полевского участкового лесничества Сысертского лесничества, далее на юг по восточным границам

кварталов 84, 95 Полевского участка Полевского участкового лесничества Сысертского лесничества до северо-западного угла квартала 108 Полевского участка Полевского участкового лесничества Сысертского лесничества, далее на восток по северным границам кварталов 108–110 Полевского участка Полевского участкового лесничества Сысертского лесничества, северной границе квартала 65 урочища ЗАО «Полевской» Пионерского участкового лесничества Сысертского лесничества, северной границе квартала 91 Пионерского участка Пионерского участкового лесничества Сысертского лесничества до юго-западного угла квартала 78 Пионерского участка Пионерского участкового лесничества Сысертского лесничества, далее на север по западной границе квартала 78 Пионерского участка Пионерского участкового лесничества Сысертского лесничества до северо-западного угла квартала 78 Пионерского участка Пионерского участкового лесничества Сысертского лесничества, далее на восток по северным границам кварталов 78, 79 Пионерского участка Пионерского участкового лесничества Сысертского лесничества до юго-западного угла квартала 65 Пионерского участка Пионерского участкового лесничества Сысертского лесничества, далее на север по западным границам кварталов 65, 53, 41 Пионерского участка Пионерского участкового лесничества Сысертского лесничества до северо-западного угла квартала 41 Пионерского участка Пионерского участкового лесничества Сысертского лесничества, далее на восток по северной границе квартала 41 Пионерского участка Пионерского участкового лесничества Сысертского лесничества до юго-западного угла квартала 30 Пионерского участка Пионерского участкового лесничества Сысертского лесничества, далее на север по западной границе квартала 30 Пионерского участка Пионерского участкового лесничества Сысертского лесничества до северо-западного угла квартала 30 Пионерского участка Пионерского участкового лесничества Сысертского лесничества, далее на восток по северным границам кварталов 30, 31 Пионерского участка Пионерского участкового лесничества Сысертского лесничества до юго-западного угла квартала 21 Пионерского участка Пионерского участкового лесничества Сысертского лесничества, далее на север по западной границе квартала 21 Пионерского участка Пионерского участкового лесничества Сысертского лесничества до северо-западного угла квартала 21 Пионерского участка Пионерского участкового лесничества Сысертского лесничества, далее на восток по северным границам кварталов 21, 22 Пионерского участка Пионерского участкового лесничества Сысертского лесничества до северо-восточного угла квартала 22 Пионерского участка Пионерского участкового лесничества Сысертского лесничества, далее на юг по восточным границам кварталов 22, 33, 45, 57 Пионерского участка Пионерского участкового лесничества Сысертского лесничества до северо-западного угла квартала 58 Пионерского участка Пионерского участкового лесничества Сысертского лесничества, далее на восток по северной границе квартала 58 Пионерского участка Пионерского участкового лесничества Сысертского лесничества до юго-западного угла квартала 46 Пионерского участка Пионерского участкового лесничества Сысертского лесничества, далее на север по западным границам кварталов 46, 34, 23 Пионерского участка Пионерского участкового лесничества Сысертского лесничества до северо-западного угла квартала 23 Пионерского участка Пионерского участкового лесничества Сысертского лесничества, далее на восток по северным границам кварталов 23, 24 Пионерского участка Пионерского участкового лесничества Сысертского лесничества до северо-западного угла квартала 15 Пионерского участка Пионерского участкового лесничества Сысертского лесничества, далее на север по западным границам 15, 10, 5 Пионерского участка Пионерского участкового лесничества Сысертского лесничества до северо-западного угла квартала 1 Пионерского участка Пионерского участкового лесничества Сысертского лесничества, далее на восток по северным границам кварталов 1–4 Пионерского участка Пионерского участкового лесничества Сысертского лесничества до северо-восточного угла квартала 4 Пионерского участка Пионерского участкового лесничества Сысертского лесничества.

Восточная граница: от северо-восточного угла квартала 4 Пионерского участка Пионерского участкового лесничества Сысертского лесничества на юг по восточным границам кварталов 4, 9, 14, 19, 28, 39, 51, 63, 76, 90, 104, 117, 131, 144 Пионерского участка Пионерского

участкового лесничества Сысертского лесничества до северо-западного угла квартала 158 Пионерского участка Пионерского участкового лесничества Сысертского лесничества, далее на восток по северным границам кварталов 158, 159 Пионерского участка Пионерского участкового лесничества Сысертского лесничества до северо-восточного угла квартала 159 Пионерского участка Пионерского участкового лесничества Сысертского лесничества, далее на юг по восточным границам кварталов 159, 174 Пионерского участка Пионерского участкового лесничества Сысертского лесничества до юго-восточного угла квартала 174 Пионерского участка Пионерского участкового лесничества Сысертского лесничества.

Южная граница: от юго-восточного угла квартала 174 Пионерского участка Пионерского участкового лесничества Сысертского лесничества на запад по южным границам кварталов 174, 173, 172, 171, 170, 169, 168, 167 Пионерского участка Пионерского участкового лесничества Сысертского лесничества до северо-восточного угла квартала 180 Пионерского участка Пионерского участкового лесничества Сысертского лесничества, далее на юг по восточным границам кварталов 180, 185 Пионерского участка Пионерского участкового лесничества Сысертского лесничества до юго-восточного угла квартала 185 Пионерского участка Пионерского участкового лесничества Сысертского лесничества, далее на запад по южным границам кварталов 185, 184, 183, 182, 181, 180 Пионерского участка Пионерского участкового лесничества Сысертского лесничества, южным границам кварталов 206, 205, 204, 203, 202, 201, 200, 199, 198, 197, 196, 195, 194, 193, 192 Полевского участка Полевского участкового лесничества Сысертского лесничества до юго-западного угла квартала 192 Полевского участка Полевского участкового лесничества Сысертского лесничества.

Западная граница: от юго-западного угла квартала 192 Полевского участка Полевского участкового лесничества Сысертского лесничества на север по западным границам кварталов 192, 177, 163, 150, 137, 124 Полевского участка Полевского участкового лесничества Сысертского лесничества до северо-западного угла квартала 124 Полевского участка Полевского участкового лесничества Сысертского лесничества.

За исключением лесопарковых зон кварталов 1, 2, 5–7, 10–12, 15–17, 21–26, 30–37, 41–49, 53–61, 65–74, 78–88, 91–102, 105–115, 118–125, 132–138, 145–151, 160–166, 175–185 Пионерского участка Пионерского участкового лесничества Сысертского лесничества, 3–9, 16–22, 30–35, 43–48, 56–61, 69–73, 81–84, 92–95, 104–110, 117–123, 130–136, 143–149, 156–162, 169–176, 183–191, 198–206 Полевского участка Полевского участкового лесничества Сысертского лесничества.

За исключением земель, непригодных для осуществления видов деятельности в сфере охотничьего хозяйства, в том числе земель населенных пунктов (город Полевской, поселок Зюзельский, село Косой Брод, поселок Станционный-Полевской), в следующих границах:

| 1 | |
|---|---|
| 56.4394759 | 59.9213158 |
| 56.4399371185695 | 59.9211273868728 |
| 56.4403749386355 | 59.9215077202137 |
| 56.4403763767263 | 59.9215088502192 |
| 56.4404161101285 | 59.9214594301653 |
| 56.4404592518038 | 59.9214057832454 |
| 56.440673096689 | 59.9213322654839 |
| 56.4407870222784 | 59.9212073672769 |
| 56.4408390573281 | 59.9210698703133 |
| 56.4409267463366 | 59.9209407629267 |
| 56.4412652814727 | 59.9209367902897 |
| 56.4414052818477 | 59.9210591944931 |
| 56.4414189380926 | 59.9210644983967 |
| 56.441454501694 | 59.9210643777431 |
| 56.4414984080704 | 59.921055311707 |
| 56.4415376503857 | 59.9210519359858 |
| 56.4415630673063 | 59.921053308908 |
| 56.4417123504543 | 59.9209894097232 |

| | |
|---|---|
| 56.4419476274098 | 59.920971749458 |
| 56.4419951827561 | 59.9209308931683 |
| 56.4419983331403 | 59.9209281880861 |
| 56.4426070112899 | 59.9209210453788 |
| 56.4427332822092 | 59.9209908079529 |
| 56.4428080914857 | 59.9209905539961 |
| 56.442960099949 | 59.9208703823955 |
| 56.4430097411125 | 59.9207628802628 |
| 56.4430237335714 | 59.9205741073164 |
| 56.4430677344513 | 59.9205695798074 |
| 56.4430779355161 | 59.9205341995426 |
| 56.4430890320985 | 59.920496384175 |
| 56.4431366347499 | 59.9205009238916 |
| 56.4431544092911 | 59.92050907426 |
| 56.4436775249621 | 59.9211555837281 |
| 56.4437636142103 | 59.9213093168956 |
| 56.4439138862233 | 59.9217657156399 |
| 56.4440163915816 | 59.9218864878747 |
| 56.4440416582133 | 59.9219162363636 |
| 56.4441082866889 | 59.9219948117315 |
| 56.4441387684683 | 59.922030704118 |
| 56.4441102036462 | 59.9222858462376 |
| 56.444052996282 | 59.9226346385761 |
| 56.4439813121874 | 59.9228795469873 |
| 56.4439555393734 | 59.9230565270192 |
| 56.4440361914165 | 59.9230614460539 |
| 56.444192044881 | 59.9231859354835 |
| 56.4442929567749 | 59.9232428343407 |
| 56.4446219317204 | 59.9236047728529 |
| 56.444690723083 | 59.9236037333191 |
| 56.4446977280317 | 59.9236037100182 |
| 56.4447447454168 | 59.9236508992345 |
| 56.4447971186301 | 59.9236661286467 |
| 56.4448606312204 | 59.9236845639296 |
| 56.4449717863317 | 59.923746781803 |
| 56.4453150399109 | 59.9236684602944 |
| 56.4454358677143 | 59.9234407306471 |
| 56.4454727477477 | 59.9234106108715 |
| 56.4455593278493 | 59.9234163218285 |
| 56.4456474833126 | 59.9235575819157 |
| 56.4457099609178 | 59.9236178546989 |
| 56.4457429688912 | 59.9236655782051 |
| 56.4457523011829 | 59.9237461341363 |
| 56.4458337715817 | 59.9238491511629 |
| 56.4458417548336 | 59.923927928188 |
| 56.4458841863201 | 59.9239696214201 |
| 56.4458733576115 | 59.9240069512203 |
| 56.4459171904113 | 59.9241019864578 |
| 56.4459059961355 | 59.9242215262228 |
| 56.4461918775881 | 59.9244229414069 |
| 56.4463216574812 | 59.9241656681088 |
| 56.4463948607395 | 59.9241758032439 |
| 56.4465103647456 | 59.9241874198479 |
| 56.4467198217781 | 59.9243903878321 |
| 56.4468274034906 | 59.92429452501 |
| 56.4469191988549 | 59.9242181721267 |
| 56.4470667261401 | 59.9244579935867 |
| 56.4472283411911 | 59.9245090242534 |
| 56.4473946202139 | 59.9244655042929 |
| 56.4474702137767 | 59.9240877597477 |

| | |
|---|---|
| 56.4476155709899 | 59.9239593379476 |
| 56.4476385427689 | 59.9239407760904 |
| 56.4478455110425 | 59.9239921413755 |
| 56.4481643676772 | 59.9243859363283 |
| 56.448477973671 | 59.9243848994586 |
| 56.4486968449462 | 59.9245729292656 |
| 56.4488303340838 | 59.9247855666787 |
| 56.449020187675 | 59.9247865625557 |
| 56.4493098732556 | 59.9246654457877 |
| 56.4493713186931 | 59.9244164862449 |
| 56.4492935082683 | 59.9242026897731 |
| 56.4492576028475 | 59.9239548633822 |
| 56.4493638302774 | 59.923676078486 |
| 56.4493534438873 | 59.9235996848217 |
| 2 | |
| 56.4247966980188 | 60.1592449011799 |
| 56.4247650309515 | 60.1592774259792 |
| 56.4247058639287 | 60.1593612023818 |
| 56.4246529685377 | 60.1594618504159 |
| 56.424638678301 | 60.1595258891035 |
| 3 | |
| 56.423010982144 | 60.1607627650539 |
| 56.4210745062794 | 60.1602540261869 |
| 4 | |
| 56.4171523458129 | 60.1608690188081 |
| 56.4171517172999 | 60.1613574452533 |
| 56.417149430278 | 60.1616045268406 |
| 56.4173595252636 | 60.1616659001487 |
| 56.4175009648796 | 60.1616799169938 |
| 56.4174488 | 60.1621985 |
| 56.4172982 | 60.163835 |
| 56.4171464 | 60.1668017 |
| 56.4225294 | 60.1676377 |
| 56.4219977617983 | 60.1700545955179 |
| 56.4218710021224 | 60.1699736905582 |
| 56.421774605335 | 60.1700080654031 |
| 56.4217177217123 | 60.1694851310857 |
| 56.4175885564155 | 60.1690033120665 |
| 56.4175492913304 | 60.1690232810968 |
| 56.4173566052164 | 60.1697287900954 |
| 56.417313514392 | 60.1705480195363 |
| 56.4171511368723 | 60.1722095608329 |
| 56.417465300441 | 60.1724670535969 |
| 56.4174836693902 | 60.1726915192185 |
| 56.417406902586 | 60.1733081064539 |
| 56.4174349635136 | 60.1738994310746 |
| 56.4173824236774 | 60.1744414000264 |
| 56.4177416167417 | 60.1748375933558 |
| 56.4180502452088 | 60.1751461327768 |
| 56.418316243457 | 60.1754256958536 |
| 56.4185585820673 | 60.1757443965116 |
| 56.4186995385467 | 60.1758743238041 |
| 56.4188630644439 | 60.1760654127152 |
| 56.4190791548202 | 60.176318087621 |
| 56.4191186376524 | 60.1763501387728 |
| 56.4197911889557 | 60.1768976155669 |
| 56.4197202802147 | 60.177648903199 |
| 56.4206437378321 | 60.1774202719679 |
| 56.4210732842037 | 60.1767208740632 |
| 56.4212233719574 | 60.1766089310611 |

| | |
|---|---|
| 56.4213121 | 60.1794266 |
| 56.4214320219825 | 60.1817106915046 |
| 56.4209392178826 | 60.1819716995657 |
| 56.4208251360741 | 60.1837045062982 |

**Описание границ охотничьего угодья «Полоз»**

Северная граница: от юго-восточного угла квартала 33 Уньского участка Уньского участкового лесничества Шалинского лесничества на северо-восток по автомобильной дороге Унь – Харенки до юго-восточного угла квартала 203 Усть-Уткинского участка Усть-Уткинского участкового лесничества Нижне-Тагильского лесничества, далее на юг по восточным границам кварталов 211, 217 Усть-Уткинского участка Усть-Уткинского участкового лесничества Нижне-Тагильского лесничества до юго-западного угла квартала 217 Усть-Уткинского участка Усть-Уткинского участкового лесничества Нижне-Тагильского лесничества, далее на восток по северным границам кварталов 28, 29 Уньского участка Уньского участкового лесничества Нижне-Тагильского лесничества до юго-восточного угла квартала 222 Усть-Уткинского участка Усть-Уткинского участкового лесничества Нижне-Тагильского лесничества, далее на север по западным границам кварталов 222, 221, 213, 206 Усть-Уткинского участка Усть-Уткинского участкового лесничества Нижне-Тагильского лесничества до северо-западного угла квартала 206 Усть-Уткинского участка Усть-Уткинского участкового лесничества Нижне-Тагильского лесничества, далее на восток по северным границам кварталов 206–208 Усть-Уткинского участка Усть-Уткинского участкового лесничества Нижне-Тагильского лесничества до северо-восточного угла квартала 208 Усть-Уткинского участка Усть-Уткинского участкового лесничества Нижне-Тагильского лесничества.

Восточная граница: от северо-восточного угла квартала 208 Усть-Уткинского участка Усть-Уткинского участкового лесничества Нижне-Тагильского лесничества на юг по восточным границам кварталов 208, 215 Усть-Уткинского участка Усть-Уткинского участкового лесничества Нижне-Тагильского лесничества, по восточным границам кварталов 15, 20, 25, 29, 32, 38, 41, 46, 52, 61 Илимского участка Илимского участкового лесничества Шалинского лесничества до пересечения с автомобильной дорогой Сулем – Колпаковка, далее на запад по автомобильной дороге Сулем – Колпаковка до северо-западного угла квартала 73 Илимского участка Илимского участкового лесничества Шалинского лесничества, далее на восток по северным границам кварталов 73–75 Илимского участка Илимского участкового лесничества Шалинского лесничества до северо-восточного угла квартала 75 Илимского участка Илимского участкового лесничества Шалинского лесничества, далее на юг по восточным границам кварталов 75, 82, 92, 102, 112, 123 Илимского участка Илимского участкового лесничества Шалинского лесничества до юго-западного угла квартала 1 Сылвинского участка Илимского участкового лесничества Шалинского лесничества, далее на северо-восток по северо-западной границе квартала 1 Сылвинского участка Илимского участкового лесничества Шалинского лесничества, далее на юг по восточным границам кварталов 1, 4 Сылвинского участка Илимского участкового лесничества Шалинского лесничества до северо-западного угла квартала 5 Сылвинского участка Илимского участкового лесничества Шалинского лесничества, далее на восток по северной границе квартала 5 Сылвинского участка Илимского участкового лесничества Шалинского лесничества до северо-восточного угла квартала 5 Сылвинского участка Илимского участкового лесничества Шалинского лесничества, далее на юг по восточной границе квартала 5 Сылвинского участка Илимского участкового лесничества Шалинского лесничества до юго-восточного угла квартала 5 Сылвинского участка Илимского участкового лесничества Шалинского лесничества.

Южная граница: от юго-восточного угла квартала 5 Сылвинского участка Илимского участкового лесничества Шалинского лесничества на юго-запад вверх по течению по середине реки Илим до пересечения реки Илим с автомобильной дорогой Первоуральск – Шаля, далее на северо-запад по автомобильной дороге Первоуральск – Шаля до поселка Илим.

Западная граница: от поселка Илим на северо-запад по железной дороге Илим – Унь до юго-восточного угла квартала 33 Уньского участка Уньского участкового лесничества Шалинского лесничества.

За исключением лесопарковых зон кварталов 24, 25 Сылвинского участка Илимского участкового лесничества Шалинского лесничества, 147, 148, 155, 161 Уньского участка Уньского участкового лесничества Шалинского лесничества.

За исключением земель, непригодных для осуществления видов деятельности в сфере охотничьего хозяйства, в том числе земель населенных пунктов (поселок Колпаковка, поселок Илим), в следующих границах:

| | |
|---|---|
| 1 | |
| 57.4646186076231 | 58.7965968594205 |
| 57.4646328677608 | 58.7963356186974 |
| 2 | |
| 57.4645575139067 | 58.7977160737302 |
| 57.4645825439654 | 58.7972575325303 |
| 3 | |
| 57.4556862 | 58.8371944 |
| 57.4557804899499 | 58.8369595474365 |
| 4 | |
| 57.3755111474503 | 58.9735904477471 |
| 57.3759073 | 58.9724263 |
| 57.3723361087658 | 58.9615744030409 |

**Описание границ охотничьего угодья «Поляковское»**

Северная граница: от северо-восточного угла квартала 1 Ачитского участка Афанасьевского участкового лесничества Красноуфимского лесничества на восток по границе Шалинского муниципального округа Свердловской области до места пересечения с автомобильной дорогой на деревню Поляковка.

Юго-восточная граница: от места пересечения автомобильной дороги на деревню Поляковка с границей Шалинского муниципального округа Свердловской области на юг по автомобильной дороге на деревню Поляковка через деревню Поляковка, деревню Корзуновка до села Русский Потам.

Западная граница: от села Русский Потам на север по автомобильной дороге на деревню Хмельники до пересечения с южной границей квартала 65 Ачитского участка Афанасьевского участкового лесничества Красноуфимского лесничества, далее на запад по южной границе квартала 65 Ачитского участка Афанасьевского участкового лесничества Красноуфимского лесничества до юго-восточного угла квартала 65 Ачитского участка Афанасьевского участкового лесничества Красноуфимского лесничества, далее на север по восточным границам кварталов 65, 57, 49, 39, 30, 18, 5, 1 Ачитского участка Афанасьевского участкового лесничества Красноуфимского лесничества до северо-восточного угла квартала 1 Ачитского участка Афанасьевского участкового лесничества Красноуфимского лесничества.

За исключением лесопарковых зон кварталов 21, 29, 36, 37 Афанасьевского участка Афанасьевского участкового лесничества Красноуфимского лесничества.

За исключением земель, непригодных для осуществления видов деятельности в сфере охотничьего хозяйства, в том числе земель населенных пунктов (село Русский Потам, поселок Первомайский, деревня Корзуновка), в следующих границах:

| | |
|---|---|
| 1 | |
| 56.881785886427 | 58.0802556352185 |
| 56.8818789363038 | 58.0803231654282 |
| 56.8819725485006 | 58.0788952642083 |
| 56.8820561663692 | 58.0789176043927 |

| | |
|---|---|
| 56.8822509651622 | 58.0789444265673 |
| 56.8825704362911 | 58.0789825678961 |
| 56.8829732828474 | 58.0790333831807 |
| 56.8830376361518 | 58.0790416437936 |
| 56.883188208369 | 58.0790606233729 |
| 56.8834318798192 | 58.0790937336101 |
| 56.8834404186555 | 58.0809790092151 |
| 56.8837561359445 | 58.0809614159803 |
| 56.8837428818736 | 58.0794717991385 |
| 56.8835685046228 | 58.0794811435725 |
| 56.8835555636782 | 58.079059491916 |
| 56.8837543061334 | 58.0790857799088 |
| 56.8841039477275 | 58.0791403836838 |
| 56.8843308851556 | 58.0790465580032 |
| 56.8848255176824 | 58.0789998361976 |
| 56.8850403395213 | 58.0789465179935 |
| 56.8850429905543 | 58.0789437530521 |
| 56.8850317986324 | 58.0787695940597 |
| 56.8850306970223 | 58.0787103891108 |
| 56.8851089 | 58.0787118 |
| 56.8850551471521 | 58.0776787154108 |
| 56.885107038655 | 58.0776695544564 |
| 56.8850857373317 | 58.0767247367287 |
| 56.8850662443294 | 58.0764858747543 |
| 56.8850326832748 | 58.0760730063857 |
| 56.8849720947115 | 58.0760825172561 |
| 56.8848041 | 58.0728538 |
| 56.8884146 | 58.0737122 |
| 56.8883328084989 | 58.0771227360402 |
| 56.8882415185809 | 58.0774503696007 |
| 56.8883216122586 | 58.0775895960483 |
| 56.8883133 | 58.0779362 |
| 56.8886942 | 58.0805969 |
| 56.8911322 | 58.0815303 |
| 56.891163756338 | 58.0811699190973 |
| 56.8935083680132 | 58.0810562823835 |
| 56.8936843211151 | 58.0810386527888 |
| 56.8939317539842 | 58.0810141430054 |
| 56.8950503153655 | 58.0808379246314 |
| 56.8951211281033 | 58.0808286172072 |
| 56.8952371141878 | 58.0808131571571 |
| 2 | |
| 56.941856243656 | 58.2430962778062 |
| 56.94190638198 | 58.2429671563164 |
| 56.9419375568968 | 58.242886935462 |
| 56.9423204316961 | 58.2419289439299 |
| 56.9421750773643 | 58.2416858139828 |
| 56.9427036 | 58.2406282 |
| 56.9441162172638 | 58.2353029997498 |
| 56.9442191821097 | 58.2355061004208 |
| 56.9442570236849 | 58.2354894714249 |
| 56.9442698069467 | 58.2354729095925 |
| 56.9441401311342 | 58.2352128506686 |
| 56.9441897759508 | 58.2350257026019 |
| 56.9442643054209 | 58.2350258509823 |
| 56.9442423156341 | 58.2348276416392 |
| 56.9443005886523 | 58.2346079674935 |
| 56.9446827120274 | 58.2340199742002 |
| 56.9448116587705 | 58.2337333401613 |
| 56.9447138798496 | 58.2333647169717 |

| | |
|---|---|
| 56.9446955994125 | 58.2331204121664 |
| 56.944695415567 | 58.2331195725555 |
| 56.9447869 | 58.2327747 |
| 56.9446898748638 | 58.2324447904471 |
| 56.944723675094 | 58.2323269305908 |
| 56.9447174326116 | 58.2321632237879 |
| 56.9446791824347 | 58.2321023081862 |
| 56.9446190980885 | 58.2322041318382 |
| 56.9420481 | 58.2234621 |
| 56.9325894 | 58.2185268 |
| 56.9294749 | 58.2142782 |
| 56.9265945 | 58.2141923 |
| 56.9259136119756 | 58.2168056512488 |
| 56.9255082915382 | 58.2172715690352 |
| 56.9253628870056 | 58.2174238385612 |
| 3 | |
| 56.9785027 | 58.2474947000001 |
| 56.9749945 | 58.2512283 |
| 56.9751348 | 58.2564533 |
| 56.9755266000001 | 58.2577836000001 |
| 56.9766317 | 58.258878 |
| 56.9785553 | 58.2591891 |
| 56.9796895 | 58.2588673 |
| 56.981005 | 58.2591891 |
| 56.9819316 | 58.259511 |
| 56.9837877 | 58.260026 |
| 56.9840449 | 58.2594466000001 |
| 56.9847932 | 58.2526874 |
| 56.9785027 | 58.2474947000001 |

**Описание границ охотничьего угодья «Пореченское»**

Северная граница: от пересечения северной границы квартала 9 Шарыгинского участка Шарыгинского участкового лесничества Туринского лесничества с автомобильной дорогой Добрино – Фабричное на восток по северным границам кварталов 9, 10 Шарыгинского участка Шарыгинского участкового лесничества Туринского лесничества до северо-восточного угла квартала 10 Шарыгинского участка Шарыгинского участкового лесничества Туринского лесничества.

Восточная граница: от северо-восточного угла квартала 10 Шарыгинского участка Шарыгинского участкового лесничества Туринского лесничества на юг по восточной границе квартала 10 Шарыгинского участка Шарыгинского участкового лесничества Туринского лесничества до юго-восточного угла квартала 10 Шарыгинского участка Шарыгинского участкового лесничества Туринского лесничества, далее на восток по северной границе квартала 39 Шарыгинского участка Шарыгинского участкового лесничества Туринского лесничества до северо-восточного угла квартала 39 Шарыгинского участка Шарыгинского участкового лесничества Туринского лесничества, далее на юг по восточным границам кварталов 39, 74 Шарыгинского участка Шарыгинского участкового лесничества Туринского лесничества до юго-восточного угла квартала 74 Шарыгинского участка Шарыгинского участкового лесничества Туринского лесничества, далее на восток по северной границе квартала 11 Сарагульского участка Сарагульского участкового лесничества Туринского лесничества до северо-восточного угла квартала 11 Сарагульского участка Сарагульского участкового лесничества Туринского лесничества, далее на юг по восточным границам кварталов 11, 21, 24, 32, 41 Сарагульского участка Сарагульского участкового лесничества Туринского лесничества до пересечения с автомобильной дорогой Туринск – Тавда.

Южная граница: от пересечения автомобильной дороги Туринск – Тавда с восточной границей квартала 41 Сарагульского участка Сарагульского участкового лесничества

Туринского лесничества на восток по автомобильной дороге Туринск – Тавда до пересечения с западной границей квартала 138 Сарагульского участка Сарагульского участкового лесничества Туринского лесничества.

Западная граница: от пересечения автомобильной дороги Туринск – Тавда с западной границей квартала 138 Сарагульского участка Сарагульского участкового лесничества Туринского лесничества на север по западной границе квартала 138 Сарагульского участка Сарагульского участкового лесничества Туринского лесничества, западным границам кварталов 29, 26, 25 урочища колхоз «Рассвет» Туринского участкового лесничества Туринского лесничества, западным границам кварталов 168, 161, 116, 104 Шарыгинского участка Шарыгинского участкового лесничества Туринского лесничества до пересечения с автомобильной дорогой Добрино – Фабричное, далее на северо-восток по автомобильной дороге Добрино – Фабричное до пересечения с северной границей квартала 9 Шарыгинского участка Шарыгинского участкового лесничества Туринского лесничества.

**Описание границ охотничьего угодья «Порошинское»**

Северная граница: от северо-западного угла квартала 56 Камышловского лесничества Министерства обороны Российской Федерации на северо-восток по северо-западным границам кварталов 41, 42, 28, 16, 6 Камышловского лесничества Министерства обороны Российской Федерации до северо-западного угла квартала 1 Камышловского лесничества Министерства обороны Российской Федерации, далее на восток по северным границам кварталов 1–5, 11–15 Камышловского лесничества Министерства обороны Российской Федерации, далее на запад по северным границам кварталов 1, 2 Городского участка Городского участкового лесничества Камышловского лесничества, северной границе квартала 1 урочища АОЗТ «Галкинский» Камышловского участкового лесничества Камышловского лесничества до пересечения с автомобильной дорогой Ирбит – Камышлов.

Восточная граница: от пересечения северной границы квартала 1 урочища АОЗТ «Галкинский» Камышловского участкового лесничества Камышловского лесничества с автомобильной дорогой Ирбит – Камышлов на юг по автомобильной дороге Ирбит – Камышлов до села Галкинское.

Южная граница: от села Галкинское на запад по автомобильной дороге Галкинское – Калина до пересечения с восточной границей квартала 167 Камышловского лесничества Министерства обороны Российской Федерации, далее на юг по восточной границе квартала 167 Камышловского лесничества Министерства обороны Российской Федерации до юго-восточного угла квартала 167 Камышловского лесничества Министерства обороны Российской Федерации, далее на запад по южным границам кварталов 167, 166, 177 Камышловского лесничества Министерства обороны Российской Федерации до пересечения с рекой Мостовая, далее на юг вниз по течению по середине реки Мостовая до пересечения с железной дорогой Тюмень – Екатеринбург, далее на юго-запад по железной дороге Тюмень – Екатеринбург до пересечения с рекой Пышма, далее на запад вверх по течению по середине реки Пышма до пересечения с восточной границей земельного участка колхоза имени Ильича (граница Камышловского муниципального района Свердловской области и муниципального округа Сухой Лог Свердловской области).

Западная граница: от пересечения реки Пышма с восточной границей земельного участка колхоза имени Ильича на север по восточной границе земельного участка колхоза имени Ильича (граница Камышловского муниципального района Свердловской области и муниципального округа Сухой Лог Свердловской области) до северо-западного угла квартала 56 Камышловского лесничества Министерства обороны Российской Федерации.

За исключением земель, непригодных для осуществления видов деятельности в сфере охотничьего хозяйства, в том числе земель населенных пунктов (село Калиновское, деревня Кокшарова, поселок Калина), в следующих границах:

| | |
|---|---|
| 1 | |
| 56.8210418 | 62.4931499 |
| 56.821077 | 62.4930641 |
| 56.8210976 | 62.4929729 |
| 2 | |
| 56.8568144 | 62.5905767000001 |
| 56.8569738 | 62.590152 |
| 56.8570383 | 62.5897443 |
| 56.856657 | 62.588532 |
| 56.8565632 | 62.5885749 |
| 56.8561408 | 62.5874054 |
| 56.8562347000001 | 62.5872552 |
| 56.8562112000001 | 62.5870085 |
| 56.8551495 | 62.5850344000001 |
| 56.8552844 | 62.5848305 |
| 56.8548865 | 62.5836164 |
| 56.8544397 | 62.584219 |
| 56.8534131 | 62.5813866000001 |
| 56.8547892 | 62.5793710000001 |
| 56.8553782 | 62.5805068 |
| 56.8558182 | 62.5794124 |
| 56.8566101 | 62.5787794000001 |
| 56.8559574 | 62.5761875 |
| 56.855126 | 62.5757968 |
| 56.8545746 | 62.575711 |
| 56.8550028 | 62.574681 |
| 56.8533827000001 | 62.5728377000001 |
| 56.852979 | 62.5732863 |
| 56.8529848 | 62.5736618 |
| 56.8527091 | 62.5732541000001 |
| 56.8525214 | 62.5724387 |
| 56.8522633 | 62.5726533 |
| 56.8514947 | 62.5716555 |
| 56.8517089 | 62.5716501 |
| 56.8517617 | 62.5716877 |
| 56.8518086 | 62.5714892000001 |
| 56.8514478 | 62.5709367 |
| 56.8511633 | 62.5709259 |
| 56.8508846 | 62.5710118 |
| 56.8506881 | 62.5711942000001 |
| 56.8506294000001 | 62.5711942000001 |
| 56.8503947 | 62.5709635000001 |
| 56.8503067 | 62.5702607999999 |
| 56.8488995 | 62.5708995 |
| 56.8489074000001 | 62.571339 |
| 56.8487373 | 62.5713605 |
| 56.8487637000001 | 62.5720793 |
| 56.8485525 | 62.5721168 |
| 56.8485672 | 62.5728142 |
| 56.8485202 | 62.5736189 |
| 56.8483354 | 62.5741339 |
| 56.8483061000001 | 62.5748742 |
| 56.8471297 | 62.5751692000001 |
| 56.8464491000001 | 62.5747722 |
| 56.8457148 | 62.5746725 |
| 56.8457373212269 | 62.5748350774264 |
| 56.845556588927 | 62.5748350774264 |
| 56.8454432325928 | 62.5760141466799 |
| 56.8453937779148 | 62.5765285454857 |
| 56.8452960909662 | 62.5774198444642 |

| | |
|---|---|
| 56.8452832139772 | 62.5775490833574 |
| 56.8474207000001 | 62.5799439000001 |
| 56.847893472467 | 62.5814707314521 |
| 3 | |
| 56.8659852459411 | 62.6115367886992 |
| 56.8664018104615 | 62.6107762135708 |
| 56.8666621609211 | 62.6102057822245 |
| 56.8667142307947 | 62.6088747757498 |
| 56.8672349255269 | 62.6086370960222 |
| 56.8672869945997 | 62.6076863771117 |
| 56.8673650980726 | 62.6059275471274 |
| 56.8673911325272 | 62.605166971999 |
| 56.8677556129802 | 62.6045490047072 |
| 56.8662716345494 | 62.6032179982326 |
| 56.8652041749092 | 62.6043113249796 |
| 56.8633555748854 | 62.6005084493378 |
| 56.8611944191163 | 62.595802390731 |
| 56.8607517572851 | 62.5955171750578 |
| 56.8586946127058 | 62.5993675866452 |
| 4 | |
| 56.9063857111338 | 62.7166043698667 |
| 56.9063394 | 62.7165355 |
| 56.9053001 | 62.7172136 |
| 56.8961291000001 | 62.7157845 |
| 56.895807 | 62.7150417 |
| 56.8953222 | 62.7156258 |
| 56.8938984279047 | 62.7154654748921 |
| 56.8939905682558 | 62.714657357105 |
| 56.8942832454262 | 62.7129935990117 |
| 56.8944458428595 | 62.7110921611908 |
| 56.894049103874 | 62.7099631824847 |
| 56.8933661825981 | 62.7092857952609 |
| 56.8927808115286 | 62.708287540405 |
| 56.8921759184161 | 62.7066832022436 |
| 56.8908099945729 | 62.7044727807767 |
| 56.8885268385013 | 62.7009788887807 |
| 56.8881755712888 | 62.7005867172302 |
| 56.8873169041455 | 62.7007649770259 |
| 56.8868875631451 | 62.7006936731076 |
| 56.8863801537593 | 62.6999806339247 |
| 56.8863451253915 | 62.6999806339247 |
| 5 | |
| 56.8435739 | 62.4771666 |
| 56.842506 | 62.4779176 |
| 56.8423299 | 62.4812007 |
| 56.8433157 | 62.4902773 |
| 56.8424707 | 62.4947405 |
| 56.8407103 | 62.4974441 |
| 56.8383511 | 62.4978947 |
| 56.8374826 | 62.4971652 |
| 56.8368722 | 62.4976158 |
| 56.829911 | 62.4943542 |
| 56.8227724 | 62.4930239 |
| 56.8212766 | 62.4966797 |
| 56.8199438 | 62.5025162 |
| 56.8197007 | 62.5092152 |
| 56.8211133 | 62.5189169 |
| 56.8205056 | 62.521678 |
| 56.818829 | 62.5227737 |
| 56.8186212 | 62.5256288 |

| | |
|---|---|
| 56.8220561 | 62.5257039 |
| 56.8233655 | 62.5181362 |
| 56.823653 | 62.508688 |
| 56.8304863 | 62.5117993 |
| 56.8314019 | 62.5165737 |
| 56.834008 | 62.5156188 |
| 56.8352523 | 62.5163913 |
| 56.8436795 | 62.5140524 |
| 56.8470945 | 62.5030231 |
| 56.8496643 | 62.4892044 |
| 56.8486669 | 62.48178 |
| 56.8456863 | 62.4803424 |
| 56.8441372 | 62.4805784 |
| 56.8435739 | 62.4771666 |
| 6 | |
| 56.9052743265206 | 62.6283813231079 |
| 56.9000734843219 | 62.6311341224265 |
| 56.8999281385608 | 62.6372091309447 |
| 56.8995969196818 | 62.6455279978725 |
| 56.8980319 | 62.647504 |
| 56.8996814 | 62.654962 |
| 56.9002053425056 | 62.6539714844248 |
| 56.9023491176779 | 62.6513836144964 |
| 56.9044975417247 | 62.6512048263779 |
| 56.9059843323949 | 62.651080987155 |
| 56.9060295863849 | 62.64964488535 |
| 56.9053761228461 | 62.6485342857784 |
| 56.9053055619202 | 62.6483935886574 |
| 56.9049760384836 | 62.6477368831772 |
| 56.9046104879494 | 62.6467992082146 |
| 56.904320041171 | 62.6458179987251 |
| 56.907166153243 | 62.6425576574762 |
| 56.9080865064711 | 62.641086900001 |
| 56.9085708126791 | 62.6397267688856 |
| 56.9080837268582 | 62.6382261234169 |
| 56.9080113098651 | 62.6380053360582 |
| 56.9078344677516 | 62.6381678176734 |
| 56.9076066949882 | 62.637358423484 |
| 56.9063755931148 | 62.6385105285213 |
| 56.9062872102145 | 62.6382625371736 |
| 56.904800113229 | 62.6340884894922 |
| 56.9069438375928 | 62.6289222245593 |
| 56.9056245567209 | 62.630163245103 |
| 56.9052743265206 | 62.6283813231079 |

**Описание границ охотничьего угодья «Починковское»**

Северная граница: от места слияния рек Казачий Шишим и Черный Шишим вверх по течению по середине реки Черный Шишим до устья реки Грязнуха и вверх по течению по середине реки Грязнуха до южной границы квартала 15 Починковского участка Новоуральского участкового лесничества Невьянского лесничества, далее на восток по южным границам кварталов 15, 16, 12 Починковского участка Новоуральского участкового лесничества Невьянского лесничества, южным границам кварталов 78–80 Новоуральского участка Новоуральского участкового лесничества Невьянского лесничества до северо-восточного угла квартала 80 Новоуральского участка Новоуральского участкового лесничества Невьянского лесничества.

Восточная граница: от северо-восточного угла квартала 80 Новоуральского участка Новоуральского участкового лесничества Невьянского лесничества на юг по западной границе

квартала 84 Новоуральского участка Новоуральского участкового лесничества Невьянского лесничества, восточным границам кварталов 28, 37, 44, 54, 61, 72, 82, 89, 97, 104, 109, 111, 114 Починковского участка Новоуральского участкового лесничества Невьянского лесничества до юго-восточного угла квартала 114 Починковского участка Новоуральского участкового лесничества Невьянского лесничества, далее на восток по северным границам кварталов 132–134 Первоуральского участка Первоуральского участкового лесничества Билимбаевского лесничества до северо-восточного угла квартала 134 Первоуральского участка Первоуральского участкового лесничества Билимбаевского лесничества, далее на юг по восточным границам кварталов 134, 140, 148 Первоуральского участка Первоуральского участкового лесничества Билимбаевского лесничества до северной границы квартала 3 Первоуральского участка Первоуральского участкового лесничества Билимбаевского лесничества, далее на восток по северной границе квартала 3 Первоуральского участка Первоуральского участкового лесничества Билимбаевского лесничества до северо-восточного угла квартала 4 Первоуральского участка Первоуральского участкового лесничества Билимбаевского лесничества, далее на юг по восточным границам кварталов 4, 14, 23, 31 Первоуральского участка Первоуральского участкового лесничества Билимбаевского лесничества до юго-восточного угла квартала 31 Первоуральского участка Первоуральского участкового лесничества Билимбаевского лесничества.

Южная граница: от юго-восточного угла квартала 31 Первоуральского участка Первоуральского участкового лесничества Билимбаевского лесничества на запад по южным границам кварталов 31, 30, 29, 28, 27, 26, 25, 24 Первоуральского участка Первоуральского участкового лесничества Билимбаевского лесничества, южным границам кварталов 100, 99 Билимбаевского участка Билимбаевского участкового лесничества Билимбаевского лесничества до автомобильной дороги Починок – Билимбай, далее на юго-запад по автомобильной дороге Починок – Билимбай до поселка Билимбай.

Западная граница: от поселка Билимбай на север по восточным границам кварталов 141, 130, 120, 110, 97, 86, 75, 63, 49, 39, 31 Билимбаевского участка Билимбаевского участкового лесничества Билимбаевского лесничества до северо-восточного угла квартала 31 Билимбаевского участка Билимбаевского участкового лесничества Билимбаевского лесничества, далее на запад по северным границам кварталов 31, 30, 29, 28, 27, 26, 25 Билимбаевского участка Билимбаевского участкового лесничества Билимбаевского лесничества до реки Большой Шишим и вверх по течению по середине реки Большой Шишим до места слияния рек Казачий Шишим и Черный Шишим.

За исключением лесопарковых зон кварталов 1–31 Первоуральского участка Первоуральского участкового лесничества Билимбаевского лесничества, 40–41, 50–52, 64 Билимбаевского участка Билимбаевского участкового лесничества Билимбаевского лесничества.

За исключением земель, непригодных для осуществления видов деятельности в сфере охотничьего хозяйства, в том числе земель населенных пунктов (поселок Билимбай, деревня Починок, деревня Елани), в следующих границах:

| 1 | |
|---|---|
| 56.9817620691482 | 59.8287929916066 |
| 56.9816819624767 | 59.827755538609 |
| 56.9817238411684 | 59.8276220687076 |
| 56.9817570710663 | 59.8275738453212 |
| 56.9817722712962 | 59.8275369134198 |
| 56.9825549043685 | 59.8256435978824 |
| 56.9826107527315 | 59.8255084840787 |
| 56.9836314248117 | 59.8252332048177 |
| 56.9846533689732 | 59.8252575874524 |
| 56.9862331342672 | 59.8280269382134 |
| 56.9863878124703 | 59.8275965336246 |
| 56.9865253325655 | 59.8272137658288 |
| 56.9871170020182 | 59.8255457222093 |

| | |
|---|---|
| 56.9878134631272 | 59.8241052926908 |
| 56.989037 | 59.8237753 |
| 56.9890407927318 | 59.8215563898799 |
| 56.9890888668364 | 59.8214563357322 |
| 56.9896941422492 | 59.8201967952936 |
| 56.9890447963686 | 59.8192140912495 |
| 56.9890487 | 59.8169303 |
| 56.983266 | 59.8052902 |
| 56.9742359563481 | 59.7973800918799 |
| 2 | |
| 56.9821674355522 | 59.8337025544705 |
| 56.9821566140972 | 59.8335725205898 |
| 56.982130105079 | 59.8332511336468 |
| 3 | |
| 56.9870386675785 | 59.84393664195 |
| 56.9870536308924 | 59.8439164910661 |
| 56.9874546052704 | 59.843384107025 |
| 56.9873840452966 | 59.8432348086839 |
| 56.9874650989888 | 59.8431049015887 |
| 56.9874819365052 | 59.8430778309557 |
| 56.9875079806039 | 59.8430791667392 |
| 56.9875139067791 | 59.8430788048314 |
| 56.9879225320848 | 59.843101209473 |
| 56.9875996456841 | 59.841553623156 |
| 56.9871596133929 | 59.841168539413 |
| 56.9869385134816 | 59.8419683886111 |
| 56.9869327669068 | 59.8419687496866 |
| 56.9866393416366 | 59.8416692054271 |
| 56.9866272663761 | 59.8416439413651 |
| 56.986626614752 | 59.8416301277785 |
| 56.9864935162984 | 59.841351732274 |
| 56.9864233172115 | 59.8412049069385 |
| 56.9862501167279 | 59.8408426855471 |
| 56.9854458388519 | 59.839166486636 |
| 56.9854172719089 | 59.8391069400556 |
| 56.9844090305819 | 59.8370058090825 |
| 56.9833992829628 | 59.8365086119423 |
| 56.9833799658247 | 59.8365026369967 |
| 56.9833480602771 | 59.8364870300843 |
| 56.9832112709991 | 59.8364202144013 |
| 4 | |
| 57.0222803 | 59.8614615 |
| 57.0187555 | 59.8643297 |
| 57.0152591 | 59.8677433 |
| 57.0151921 | 59.8691862 |
| 57.0115421 | 59.8731453 |
| 57.0095109 | 59.8696965 |
| 57.0084953 | 59.8711394 |
| 57.008869 | 59.8722127 |
| 57.0080546 | 59.8733741 |
| 57.0085624 | 59.8754856 |
| 57.0099038 | 59.8767349 |
| 57.0107948 | 59.8779139 |
| 57.0115804 | 59.8791808 |
| 57.0113313 | 59.8812747 |
| 57.0093002 | 59.8861841 |
| 57.0081217 | 59.8850051 |
| 57.0072976 | 59.8851107 |
| 57.0063203 | 59.888454 |
| 57.0066844 | 59.8900904 |

| | |
|---|---|
| 57.0098079 | 59.8927122 |
| 57.0107979 | 59.8903884 |
| 57.0111852 | 59.8891285 |
| 57.0102629 | 59.8881735 |
| 57.0105184 | 59.8874564 |
| 57.0098797 | 59.8867064 |
| 57.0116666 | 59.8824713 |
| 57.0120211 | 59.8797615 |
| 57.012539 | 59.8775656 |
| 57.0140283 | 59.8778485 |
| 57.0155848 | 59.8790224 |
| 57.0164625 | 59.8788561 |
| 57.0166603 | 59.878463 |
| 57.0179811 | 59.8781297 |
| 57.0185927 | 59.8777555 |
| 57.0186857 | 59.8773149 |
| 57.0177147 | 59.872411 |
| 57.0181584 | 59.8712008 |
| 57.0178647 | 59.869063 |
| 57.0189088 | 59.8679369 |
| 57.0214279 | 59.8657726 |
| 57.0218393 | 59.8658 |
| 57.0221261 | 59.8650776 |
| 57.0222998 | 59.8635958 |
| 57.0225324 | 59.8623752 |
| 57.0222803 | 59.8614615 |
| 5 | |
| 57.0678873 | 59.9257292 |
| 57.0669392 | 59.9258341 |
| 57.0665726 | 59.9273304 |
| 57.064523 | 59.926058 |
| 57.062832 | 59.9296866 |
| 57.0620633 | 59.9345403 |
| 57.0625758 | 59.9375563 |
| 57.061679 | 59.9444364 |
| 57.0669057 | 59.9460386 |
| 57.0679561 | 59.9429284 |
| 57.0702873 | 59.9439651 |
| 57.0712095 | 59.943164 |
| 57.0729514 | 59.9437295 |
| 57.0734384 | 59.951127 |
| 57.073506 | 59.9520002 |
| 57.0750352 | 59.9522209 |
| 57.0752918 | 59.9515342 |
| 57.0782228 | 59.9524273 |
| 57.0783441 | 59.9524643 |
| 57.0789388 | 59.9489229 |
| 57.079272 | 59.9469389 |
| 57.07477 | 59.9441536 |
| 57.074309 | 59.9418445 |
| 57.0754103 | 59.939347 |
| 57.0756409 | 59.9375563 |
| 57.0751286 | 59.9368494 |
| 57.0752039 | 59.9364341 |
| 57.0752311 | 59.9362839 |
| 57.0781509 | 59.935954 |
| 57.078279 | 59.9347288 |
| 57.0781253 | 59.9327967 |
| 57.0763324 | 59.9282728 |
| 57.0725159 | 59.9289797 |

| | |
|---|---|
| 57.07144 | 59.9334093 |
| 57.0684684 | 59.9314301 |
| 57.0686734 | 59.9310532 |
| 57.0681866 | 59.9291682 |
| 57.0673374 | 59.9289944 |
| 57.0678873 | 59.9257292 |

**Описание границ охотничьего угодья «Притагильское»**

Северная граница: от северо-западного угла квартала 361 Нижне-Салдинского участка Нижне-Салдинского участкового лесничества Кушвинского лесничества на восток по северным границам кварталов 361, 362 Нижне-Салдинского участка Нижне-Салдинского участкового лесничества Кушвинского лесничества до юго-западного угла квартала 354 Нижне-Салдинского участка Нижне-Салдинского участкового лесничества Кушвинского лесничества, далее на север по западной границе квартала 354 Нижне-Салдинского участка Нижне-Салдинского участкового лесничества Кушвинского лесничества до северо-западного угла квартала 354 Нижне-Салдинского участка Нижне-Салдинского участкового лесничества Кушвинского лесничества, далее на восток по северным границам кварталов 354–356 Нижне-Салдинского участка Нижне-Салдинского участкового лесничества Кушвинского лесничества до юго-западного угла квартала 346 Нижне-Салдинского участка Нижне-Салдинского участкового лесничества Кушвинского лесничества, далее на северо-восток по восточной границе квартала 346 Нижне-Салдинского участка Нижне-Салдинского участкового лесничества Кушвинского лесничества до северо-западного угла квартала 346 Нижне-Салдинского участка Нижне-Салдинского участкового лесничества Кушвинского лесничества, далее на восток по северной границе квартала 346 Нижне-Салдинского участка Нижне-Салдинского участкового лесничества Кушвинского лесничества до юго-западного угла квартала 339 Нижне-Салдинского участка Нижне-Салдинского участкового лесничества Кушвинского лесничества, далее на северо-восток по западной и северной границам квартала 339 Нижне-Салдинского участка Нижне-Салдинского участкового лесничества Кушвинского лесничества до западной границы квартала 340 Нижне-Салдинского участка Нижне-Салдинского участкового лесничества Кушвинского лесничества, далее на север по западной границе квартала 340 Нижне-Салдинского участка Нижне-Салдинского участкового лесничества Кушвинского лесничества до реки Тагил, далее на восток вниз по течению по середине реки Тагил до места впадения реки Салды в реку Тагил.

Восточная граница: от места впадения реки Салды в реку Тагил вверх по течению по середине реки Салды до города Нижняя Салда.

Южная граница: от города Нижняя Салда на запад по автомобильной дороге Нижняя Салда – Верхняя Салда до города Верхняя Салда.

Западная граница: от города Верхняя Салда на север по автомобильной дороге Верхняя Салда – Березовский до границы Верхнесалдинского муниципального округа Свердловской области и городского округа ЗАТО Свободный Свердловской области, далее на северо-восток по границе Верхнесалдинского муниципального округа Свердловской области и городского округа ЗАТО Свободный Свердловской области до пересечения с линией электропередачи, далее на восток по линии электропередачи до пересечения с линией электропередачи 500 кВ Верхняя Салда – Басьяновский, далее по линии электропередачи 500 кВ Верхняя Салда – Басьяновский на север до северо-западного угла квартала 83 Нижне-Салдинского участка Нижне-Салдинского участкового лесничества Кушвинского лесничества, далее на восток по северной границе квартала 83 Нижне-Салдинского участка Нижне-Салдинского участкового лесничества Кушвинского лесничества до юго-западного угла квартала 361 Нижне-Салдинского участка Нижне-Салдинского участкового лесничества Кушвинского лесничества, далее на север по западной границе квартала 361 Нижне-Салдинского участка Нижне-Салдинского участкового лесничества Кушвинского лесничества до северо-западного угла квартала 361 Нижне-Салдинского участка Нижне-Салдинского участкового лесничества Кушвинского лесничества.

За исключением лесопарковых зон кварталов 14, 15, 19, 20, 24, 26, 27, 28, 32 Верхне-Салдинского участка Верхне-Салдинского участкового лесничества Кушвинского лесничества, 22, 61, 169–177, 188–196, 200, 201, 214–218 Нижне-Салдинского участка Нижне-Салдинского участкового лесничества Кушвинского лесничества.

За исключением земель, непригодных для осуществления видов деятельности в сфере охотничьего хозяйства, в том числе земель населенных пунктов (город Нижняя Салда, поселок Бобровка, село Медведево, деревня Малыгино), в следующих границах:

| | |
|---|---|
| 1 | |
| 58.0676735 | 60.5159031 |
| 58.063714 | 60.5095456 |
| 58.064149 | 60.5073817 |
| 58.0667984 | 60.5045988 |
| 58.0648112 | 60.4978191 |
| 58.062486 | 60.500953 |
| 58.0605137 | 60.5047296 |
| 58.0533893 | 60.5064948 |
| 58.0516683 | 60.4983088 |
| 2 | |
| 58.0643744089336 | 60.6057863237775 |
| 58.065007190426 | 60.6054073759133 |
| 3 | |
| 58.0724861445422 | 60.6274425734183 |
| 58.0709545 | 60.6272363 |
| 58.0686998578635 | 60.6265486992082 |
| 4 | |
| 58.0950252069528 | 60.796566624329 |
| 58.0938807 | 60.7856169 |
| 58.0934518 | 60.7828526 |
| 58.0938253 | 60.7774969 |
| 58.0990145 | 60.7726619 |
| 58.0961522 | 60.7506415 |
| 58.0908085 | 60.7229805 |
| 58.0923283 | 60.7137107 |
| 58.0908992 | 60.7136249 |
| 58.0907178 | 60.7086896 |
| 58.0911487 | 60.7028102 |
| 58.0921468 | 60.6986475 |
| 58.0924417 | 60.6940555 |
| 58.0918519 | 60.6871032 |
| 58.0908539 | 60.6803226 |
| 58.0883812 | 60.664916 |
| 58.087315 | 60.6571483 |
| 58.0855 | 60.6508827 |
| 58.0861807 | 60.6482219 |
| 58.0856362 | 60.6469774 |
| 58.0831405 | 60.6416988 |
| 58.0802173 | 60.6392589 |
| 58.0796719919364 | 60.6383838037386 |
| 5 | |
| 58.2162378 | 60.7575597 |
| 58.2168061 | 60.7600598 |
| 58.2197034 | 60.7709172 |
| 58.2220097 | 60.7739211 |
| 6 | |
| 58.2619061527727 | 60.9425908639486 |
| 58.2623061462605 | 60.9432461749801 |
| 7 | |

| | |
|---|---|
| 58.2633589 | 60.9467312 |
| 58.2630741 | 60.9490062 |
| 58.2627098853643 | 60.9498737382562 |
| 8 | |
| 58.2607397 | 60.9514191 |
| 58.2607402795601 | 60.9514731149857 |
| 9 | |
| 58.1866603878771 | 61.0393099355932 |
| 58.1880861 | 61.0398049 |
| 58.189809 | 61.0403507 |
| 58.1915235 | 61.0406068 |
| 58.1924038 | 61.042039 |
| 58.1925557 | 61.0422731 |
| 58.193458 | 61.0429101 |
| 58.1953044 | 61.0438258 |
| 58.1977171 | 61.0452191 |
| 58.1997521 | 61.0464931 |
| 58.2022904 | 61.0473291 |
| 58.2054368 | 61.0474087 |
| 58.2054368 | 61.0426712 |
| 58.2049334 | 61.0424722 |
| 58.2046817 | 61.0403622 |
| 58.2043509 | 61.0407616 |
| 58.203549 | 61.0419148 |
| 58.2025358 | 61.0418987 |
| 58.1975703 | 61.0360229 |
| 58.1947589 | 61.0329973 |
| 58.1915066 | 61.0302656 |
| 58.1908771 | 61.0294939 |
| 58.1901006 | 61.0275034 |
| 58.1871208 | 61.0271053 |
| 58.1870368 | 61.0313252 |
| 58.1856937 | 61.0316835 |
| 58.1850641 | 61.0322409 |
| 58.1849167341266 | 61.0349849464145 |
| 10 | |
| 58.1939268 | 60.7126958 |
| 58.194333 | 60.7198733 |
| 58.1931398 | 60.7237269 |
| 58.1918195 | 60.7237751 |
| 58.1918703 | 60.7275806 |
| 58.2049998 | 60.7302743 |
| 58.2062864 | 60.7196957 |
| 58.1994356 | 60.7143818 |
| 58.1939268 | 60.7126958 |
| 11 | |
| 58.235805 | 60.9490083 |
| 58.2353209 | 60.9492711 |
| 58.2355053 | 60.9506286 |
| 58.2351134 | 60.9516358 |
| 58.2353209 | 60.9527744 |
| 58.2354592 | 60.9542633 |
| 58.2345832 | 60.9569784 |
| 58.2350658 | 60.9588317 |
| 58.2360508 | 60.961147 |
| 58.236681 | 60.9656492 |
| 58.2374648 | 60.9674008 |
| 58.2374879 | 60.9707728 |
| 58.2377414 | 60.9720865 |
| 58.2384791 | 60.9730062 |

| | |
|---|---|
| 58.2394011 | 60.9723931 |
| 58.2402079 | 60.972831 |
| 58.2409685 | 60.9694153 |
| 58.2393781 | 60.9617955 |
| 58.2396086 | 60.9610073 |
| 58.235805 | 60.9490083 |

**Описание границ охотничьего угодья «Простор»**

Северная граница: от места пересечения границы между Свердловской областью и Пермским краем с автомобильной дорогой Ненастье – Дегтярка на юго-восток по автомобильной дороге Ненастье – Дегтярка до места пересечения с автомобильной дорогой Верхняя Сарана – Дегтярка.

Восточная граница: от места пересечения автомобильной дороги Ненастье – Дегтярка с автомобильной дорогой Верхняя Сарана – Дегтярка на юг по автомобильной дороге Верхняя Сарана – Дегтярка до места пересечения с автомобильной дорогой Дегтярка – Кунгак.

Южная граница: от места пересечения автомобильной дороги Верхняя Сарана – Дегтярка с автомобильной дорогой Дегтярка – Кунгак на северо-запад по автомобильной дороге Дегтярка – Кунгак до места пересечения с границей между Свердловской областью и Республикой Башкортостан.

Западная граница: от места пересечения автомобильной дороги Дегтярка – Кунгак с границей между Свердловской областью и Республикой Башкортостан на север по границе между Свердловской областью и Республикой Башкортостан до границы между Свердловской областью и Пермским краем далее на северо-запад по границе между Свердловской областью и Пермским краем до места пересечения с автомобильной дорогой Ненастье – Дегтярка.

**Описание границ охотничьего угодья «Пульниковское»**

Северная граница: от юго-западного угла квартала 21 Вновь-Юрмытского участка Вновь-Юрмытского участкового лесничества Талицкого лесничества на восток вниз по течению по середине реки Юрмыч до деревни Серкова, далее по автомобильной дороге Серкова – Вновь-Юрмытское через деревню Кокуй до села Вновь-Юрмытское.

Восточная граница: от села Вновь-Юрмытское на юг по автомобильной дороге Вновь-Юрмытское – Катарач через село Пульниково до деревни Катарач.

Южная граница: от деревни Катарач на северо-запад по автомобильной дороге Катарач – Талица до деревни Талица, далее на юг по автомобильной дороге Талица – Холкина до деревни Холкина, далее на запад по автомобильной дороге Холкино – Куровское до пересечения с рекой Юрмыч, далее вверх по течению по середине реки Юрмыч до деревни Першата.

Западная граница: от деревни Першата на север вверх по течению по середине реки Корова до пересечения с линией электропередачи 500 кВ, далее на восток по линии электропередачи 500 кВ до пересечения с автомобильной дорогой Талица – Серкова, далее на север по автомобильной дороге Талица – Серкова до пересечения с границей Пышминского муниципального округа Свердловской области и Талицкого муниципального округа Свердловской области, далее на северо-запад по границе Пышминского муниципального округа Свердловской области и Талицкого муниципального округа Свердловской области до юго-западного угла квартала 21 Вновь-Юрмытского участка Вновь-Юрмытского участкового лесничества Талицкого лесничества.

За исключением земель, непригодных для осуществления видов деятельности в сфере охотничьего хозяйства, в том числе земель населенных пунктов (деревня Серкова, деревня Кокуй, деревня Бубенщикова, село Вновь-Юрмытское, деревня Заречная, село Пульниково, деревня Талица, деревня Холкина, село Куровское, деревня Першата), в следующих границах:

| | |
|---|---|
| 1 | |
| 57.0558645102043 | 62.8951610521513 |
| 57.0557213449 | 62.8953320143861 |
| 57.0569368487379 | 62.8849886983346 |
| 2 | |
| 57.0708657582267 | 62.8874653904865 |
| 57.0709996 | 62.8876519 |
| 57.0711102639589 | 62.8875947713635 |
| 3 | |
| 57.0589372764571 | 62.9318563173372 |
| 57.0595303176112 | 62.9315645858833 |
| 57.0595319334107 | 62.9314397185756 |
| 57.0595745406061 | 62.9311303748529 |
| 57.0597334135722 | 62.9308988043251 |
| 57.0603297074066 | 62.9309380960385 |
| 57.0612127597344 | 62.9307832610957 |
| 57.061283159221 | 62.9307497999017 |
| 57.0613106856063 | 62.930244518591 |
| 57.0614189483953 | 62.9294437139094 |
| 57.0615211932393 | 62.9293108048823 |
| 57.0617329159551 | 62.9293047795344 |
| 57.0622054542124 | 62.9284548335788 |
| 57.062421074211 | 62.928502041479 |
| 57.0622852776005 | 62.9283826835584 |
| 57.0618874439543 | 62.92816387796 |
| 57.0615833399358 | 62.9279988386184 |
| 57.0614712503697 | 62.9279972500898 |
| 57.061407665104 | 62.9279609943362 |
| 57.0611171038732 | 62.9277148849826 |
| 57.0607696469494 | 62.9274150688429 |
| 57.0605886415594 | 62.9272612191164 |
| 57.0603147186365 | 62.9270182227131 |
| 57.0601610358553 | 62.9268834763822 |
| 57.060041355999 | 62.9267742839466 |
| 57.0600334546232 | 62.9261444148547 |
| 57.060027772258 | 62.9256329509263 |
| 57.0600164766362 | 62.924825882742 |
| 57.0600114209889 | 62.9243416763817 |
| 57.0600066067092 | 62.9238860165138 |
| 57.0600028122086 | 62.9238321307954 |
| 57.0598158760816 | 62.9237055464816 |
| 57.0593432597864 | 62.9234447484045 |
| 57.0591206858848 | 62.9234616759476 |
| 57.0597142684333 | 62.9214417195862 |
| 57.0597499183314 | 62.9207058945561 |
| 57.0598420792877 | 62.9200326408439 |
| 57.0599872842417 | 62.9199064917269 |
| 57.0604937150985 | 62.9200720738276 |
| 57.0605556227343 | 62.9199307512389 |
| 57.060645838507 | 62.9197342279242 |
| 57.0608037042552 | 62.9197965469914 |
| 57.0611075782645 | 62.9199210957332 |
| 57.0614496024639 | 62.9200471083721 |
| 57.0620665597532 | 62.9202863738524 |
| 57.0622384625166 | 62.9203595115773 |
| 57.0625942837458 | 62.9204989663665 |
| 57.0627720820685 | 62.9205775089047 |
| 57.0629104872959 | 62.9206304165333 |
| 57.0631164627652 | 62.920706519312 |
| 57.0635369083084 | 62.9208722470756 |

| | |
|---|---|
| 57.0623829805462 | 62.918561777176 |
| 57.0629553142249 | 62.9181880640848 |
| 57.0628144147311 | 62.9179733596513 |
| 57.0627372856551 | 62.9178536190414 |
| 57.0626550790983 | 62.9177280450992 |
| 57.0625795678905 | 62.9176082654527 |
| 57.0625058048588 | 62.9175102244208 |
| 57.0624294245349 | 62.9173813086219 |
| 57.0623706553455 | 62.9172954741347 |
| 57.0623069113946 | 62.9171757795526 |
| 57.062231401293 | 62.9170284624843 |
| 57.0621222552795 | 62.9168198440731 |
| 57.0620551849413 | 62.916700224392 |
| 57.061986409614 | 62.916623679512 |
| 57.0618775257377 | 62.9165841139997 |
| 57.0617502260892 | 62.9165444476564 |
| 57.0616379295387 | 62.9165479898128 |
| 57.0615156808616 | 62.9165545572327 |
| 57.061445370157 | 62.9165333035927 |
| 57.0613330442722 | 62.9164753339711 |
| 57.0611989864825 | 62.9164051348562 |
| 57.0611034159675 | 62.9163530754913 |
| 57.0610062385833 | 62.9162613156473 |
| 57.0609408371322 | 62.9162061415988 |
| 57.0608166919809 | 62.9160836099802 |
| 57.0607245331478 | 62.9160316501851 |
| 57.0606089540752 | 62.915943090529 |
| 57.0605234786221 | 62.9158817526308 |
| 57.0603674970033 | 62.9157841424336 |
| 57.060270353178 | 62.9157105275869 |
| 57.0601765528342 | 62.9156831779438 |
| 57.0601044109118 | 62.9156006079303 |
| 57.0600355623933 | 62.9155115312779 |
| 57.0599383312734 | 62.9153828349409 |
| 57.0598360166112 | 62.9152603433557 |
| 57.0597607626565 | 62.9151920460856 |
| 57.059638117275 | 62.9150981647666 |
| 57.0595404614742 | 62.9150429822325 |
| 57.0594659540434 | 62.9150205847605 |
| 57.0592618010768 | 62.9149707157972 |
| 57.0590539462127 | 62.9148705989915 |
| 57.0574485349718 | 62.9144301232561 |
| 57.0573993854892 | 62.9134680107441 |
| 57.0573595727676 | 62.9126827194893 |
| 57.057289252788 | 62.9112114611421 |
| 57.057469618089 | 62.9100650306262 |
| 57.0575397498564 | 62.9096300113387 |
| 57.0577023420545 | 62.9086357104872 |
| 57.0576746216853 | 62.9042152365515 |
| 57.0567264266967 | 62.9042499393655 |
| 57.0561622300342 | 62.9042725739572 |
| 57.0557232114911 | 62.9042901447653 |
| 57.0555563097764 | 62.9042967861969 |
| 57.0551663151065 | 62.9043100067772 |
| 4 | |
| 57.0728671138244 | 63.0092687548197 |
| 57.0728711 | 63.0092494 |
| 57.0728571334683 | 63.0086901197924 |
| 57.0729421907329 | 63.0084222325286 |
| 57.0730395960227 | 63.0083226984716 |

| | |
|---|---|
| 57.0730844329411 | 63.0082635972118 |
| 57.0731430148959 | 63.0082192070338 |
| 57.0732497517939 | 63.0081857199306 |
| 57.073318511461 | 63.0078206208424 |
| 57.0733835441807 | 63.0071691088715 |
| 57.0728089347568 | 63.0071647424899 |
| 57.0693199 | 63.0050039 |
| 57.064607 | 62.9961848 |
| 57.0585691 | 62.9939854 |
| 57.0557524 | 62.9962631 |
| 57.0557611975519 | 62.996335950967 |
| 5 | |
| 57.2520721458017 | 63.0597354293266 |
| 57.2493144 | 63.0559015 |
| 57.2462497 | 63.0576181 |
| 57.2429293 | 63.0644416 |
| 57.2500476920191 | 63.0793236087563 |
| 6 | |
| 57.2300317445625 | 63.1914965539316 |
| 57.2265552 | 63.1921147999999 |
| 57.2270198 | 63.2048177 |
| 7 | |
| 57.1036369840294 | 63.2843829414662 |
| 57.1044011489849 | 63.2837512981512 |
| 57.105204868901 | 63.2814454270335 |
| 57.1079438000985 | 63.2740010808228 |
| 57.1090710700279 | 63.267478000482 |
| 57.1100018564193 | 63.2663307917399 |
| 57.1102698942791 | 63.2653825484717 |
| 57.1118261669985 | 63.2638649549602 |
| 57.1117937438632 | 63.2635462226414 |
| 57.1115446850997 | 63.2610418410696 |
| 57.1113731674704 | 63.2601777687551 |
| 57.1111468394699 | 63.2595234051727 |
| 57.110499813 | 63.2572174789776 |
| 57.1104328355467 | 63.2572638017032 |
| 57.1085652526165 | 63.2580759123476 |
| 57.106800017655 | 63.2633286016207 |
| 57.1067380748045 | 63.2639205236723 |
| 57.1062825383459 | 63.2665580349938 |
| 57.1062287679142 | 63.2666773090573 |
| 57.1060781149976 | 63.2666656630068 |
| 57.1060340601544 | 63.2667208093293 |
| 57.106022936831 | 63.2667822351708 |
| 57.1059961262565 | 63.2667683970607 |
| 57.1052758910802 | 63.2676713512396 |
| 57.1039728898013 | 63.268422327044 |
| 57.1036613454756 | 63.268293967631 |
| 57.1030038560483 | 63.2683815612708 |
| 57.1022102718841 | 63.2687207036001 |
| 57.1003734828812 | 63.2723818750183 |
| 57.0999237238455 | 63.2727945452279 |
| 57.100045983262 | 63.2732599770926 |
| 57.1000244511346 | 63.2734193970837 |
| 57.0987744800934 | 63.2746391704845 |
| 57.0985131041676 | 63.2749460967222 |
| 57.0983661328237 | 63.2751330458781 |
| 57.097504119303 | 63.2760949350368 |
| 57.0973911336763 | 63.2758003300169 |
| 57.0970735643483 | 63.2762961369341 |

| | |
|---|---|
| 57.0968968630245 | 63.2765727756939 |
| 57.0969265820853 | 63.276929060556 |
| 57.0958035873399 | 63.2783343832182 |
| 57.0945146211316 | 63.2804253988043 |
| 57.0951733204635 | 63.2818229072728 |
| 57.0946136921807 | 63.2827658046902 |
| 57.0938976438856 | 63.2823706005797 |
| 57.0937994073361 | 63.2825124659035 |
| 8 | |
| 57.2044166123556 | 63.3159395983034 |
| 57.2013783 | 63.3144612 |
| 57.1996101 | 63.3313483 |
| 57.1967359 | 63.3342323 |
| 9 | |
| 57.194229834859 | 63.3400079197388 |
| 57.1945778 | 63.3383637 |
| 57.1893242 | 63.3321595 |
| 57.1917659 | 63.3252774 |
| 57.1891467 | 63.3167157 |
| 57.1851731 | 63.321017 |
| 57.1813624 | 63.320141 |
| 57.1784014 | 63.3194603 |
| 10 | |
| 57.1021537 | 63.0203676000001 |
| 57.0993565 | 63.0227923 |
| 57.0996057223364 | 63.0241305138667 |
| 57.0990841294476 | 63.024538893157 |
| 57.0989108597595 | 63.0246748520747 |
| 57.0987381253153 | 63.0249334212829 |
| 57.0986986077987 | 63.0250345360803 |
| 57.0986782923734 | 63.0251271518397 |
| 57.098671255147 | 63.0252003610738 |
| 57.0986864487424 | 63.0253197965398 |
| 57.0987240377224 | 63.0254550701894 |
| 57.0988076244138 | 63.0256831673308 |
| 57.0990051615946 | 63.0260982608142 |
| 57.0992699918505 | 63.0266249191059 |
| 57.0994562602616 | 63.0270199749838 |
| 57.0995893801765 | 63.0274056624501 |
| 57.0997395520494 | 63.0278985897977 |
| 57.0997667031621 | 63.028022173392 |
| 57.0998441421835 | 63.0284574705111 |
| 57.0998646621724 | 63.0285929857596 |
| 57.0998715619221 | 63.0287263085343 |
| 57.0998794798491 | 63.0288012731206 |
| 57.0998806750381 | 63.0289514039741 |
| 57.0998934852251 | 63.0294639432839 |
| 57.0998935575756 | 63.0296159815294 |
| 57.099886892787 | 63.0299432290406 |
| 57.0998961129776 | 63.0302473921966 |
| 57.0999166601163 | 63.0304661096527 |
| 57.0999769738836 | 63.0307765157866 |
| 57.1000839129057 | 63.0313327401584 |
| 57.1001305107195 | 63.0315326661069 |
| 57.1001953233702 | 63.031757689787 |
| 57.1002226539492 | 63.0318180345208 |
| 57.1002885708958 | 63.0320553509677 |
| 57.100307355949 | 63.0321637713011 |
| 57.1003780794002 | 63.0324551769493 |
| 57.1004457940893 | 63.0325769526112 |

| | |
|---|---|
| 57.1005485685422 | 63.0326995094133 |
| 57.1006868561798 | 63.032871512155 |
| 57.1008609852768 | 63.0330767563458 |
| 57.1008958741063 | 63.0331711574264 |
| 57.1008958306377 | 63.0332253105328 |
| 57.100950399199 | 63.0333795253068 |
| 57.1010409488121 | 63.0336212848579 |
| 57.1010801050498 | 63.0337212832198 |
| 57.1012548139655 | 63.0340962005862 |
| 57.1013976562588 | 63.0344350799249 |
| 57.1014391297755 | 63.0345492547667 |
| 57.1015987451699 | 63.0347376951646 |
| 57.1016476337266 | 63.0348314571104 |
| 57.1016740381804 | 63.0349093815454 |
| 57.1016832645454 | 63.0350276641789 |
| 57.1017078972218 | 63.035140237377 |
| 57.101732409338 | 63.0351768773879 |
| 57.1018536526461 | 63.0351597607178 |
| 57.101957924504 | 63.0352214525289 |
| 57.1020717423498 | 63.0357507441883 |
| 57.102167160403 | 63.0362547881702 |
| 57.1022456197627 | 63.0367785376936 |
| 57.1022779514521 | 63.0370207491861 |
| 57.1023271448621 | 63.0372206479013 |
| 57.1023717058148 | 63.0373699084926 |
| 57.1024269076427 | 63.0374908993295 |
| 57.1024560325198 | 63.0375400445492 |
| 57.1025070182177 | 63.0376276984422 |
| 57.1027686326773 | 63.0378022620945 |
| 57.1027938213358 | 63.0377549799738 |
| 57.1028167644955 | 63.0376479493848 |
| 57.1028750228392 | 63.0375971563366 |
| 57.1030143210197 | 63.0376059873511 |
| 57.1030991256773 | 63.0376615088376 |
| 57.1031044661227 | 63.037662093991 |
| 57.1040185275529 | 63.0392649789379 |
| 57.1039210829887 | 63.0395310961795 |
| 57.1038751019301 | 63.03978248213 |
| 57.1038779939203 | 63.0400972640181 |
| 57.1039171364791 | 63.0404512063062 |
| 57.1039809648492 | 63.04081173223 |
| 57.1040559250522 | 63.0410671760108 |
| 57.1042240419913 | 63.0413743379313 |
| 57.1044131333901 | 63.0416008813261 |
| 57.1046044844789 | 63.0417905901758 |
| 57.1047520827359 | 63.0420739970583 |
| 57.1048544174741 | 63.0423807237774 |
| 57.1049053497974 | 63.0427170458383 |
| 57.1049448439316 | 63.0430260625556 |
| 57.1050495529003 | 63.0433045325687 |
| 57.1052043886178 | 63.0436350785065 |
| 57.1055322143575 | 63.0441541987649 |
| 57.1056691779543 | 63.0443765669181 |
| 57.1058246373709 | 63.0445384933708 |
| 57.1059570853721 | 63.0445726725819 |
| 57.1062295150277 | 63.0445730551208 |
| 57.106422737848 | 63.0444589916733 |
| 57.1065460083062 | 63.0442379870264 |
| 57.1065483021669 | 63.0438243540518 |
| 57.1065387771683 | 63.0436844523318 |

| | |
|---|---|
| 57.1076077 | 63.0455589 |
| 57.1145288 | 63.0522966 |
| 57.1176744 | 63.0418253 |
| 57.1176793074201 | 63.0409078546471 |
| 57.1178196523066 | 63.0408283117895 |
| 57.1178616706448 | 63.0408045862672 |
| 57.1179498392317 | 63.0407757937526 |
| 57.1179179812767 | 63.040702568412 |
| 57.1178989562215 | 63.0405800732999 |
| 57.1179270948685 | 63.0403039448501 |
| 57.1179258504334 | 63.0400913125866 |
| 57.1179167309834 | 63.0400183890629 |
| 57.1179019213182 | 63.039951708318 |
| 57.1178007980279 | 63.03973298105 |
| 57.1177650379153 | 63.039631995653 |
| 57.1178083776601 | 63.0396184017484 |
| 57.1178177795734 | 63.0396432389831 |
| 57.1179053065786 | 63.0398495263669 |
| 57.1179473309314 | 63.0399681720163 |
| 57.1179519472575 | 63.0399995090661 |
| 57.1179667612952 | 63.0401411748265 |
| 57.117962282314 | 63.0402913437597 |
| 57.117957715541 | 63.0403518347888 |
| 57.1179340043864 | 63.0405915979663 |
| 57.1179487652376 | 63.040674964702 |
| 57.1179680670967 | 63.0407229478068 |
| 57.1179885253892 | 63.0407667079564 |
| 57.1181228689425 | 63.0407151734068 |
| 57.1181446146947 | 63.0407077927805 |
| 57.118382566459 | 63.0406268720388 |
| 57.1188511111627 | 63.0413819859298 |
| 57.1192861050285 | 63.0405081103719 |
| 57.1197991373166 | 63.0412188325264 |
| 57.1198140253847 | 63.0411915267987 |
| 57.1198290730002 | 63.0411633822304 |
| 57.1200266074028 | 63.0407912337746 |
| 57.1201588198886 | 63.040542484462 |
| 57.1199037172131 | 63.0400440490032 |
| 57.1197855863748 | 63.0402019658319 |
| 57.1188037985577 | 63.0383318407372 |
| 57.1188818272882 | 63.0382475422148 |
| 57.1185380357643 | 63.037734211955 |
| 57.1182856771986 | 63.0380305442124 |
| 57.1177432096488 | 63.0373295526519 |
| 57.1176978511176 | 63.037441098461 |
| 57.1177210000001 | 63.0331134 |
| 57.1129443 | 63.0232 |
| 57.1021537 | 63.0203676000001 |
| 11 | |
| 57.1987722 | 63.2321119 |
| 57.1962027 | 63.2515214 |
| 57.1962398 | 63.2574407 |
| 57.1998172 | 63.2571328 |
| 57.2071938 | 63.2735565 |
| 57.2108129 | 63.271122 |
| 57.2095114 | 63.2660579 |
| 57.2049425 | 63.2540569 |
| 57.2063363 | 63.2444277 |
| 57.2030264 | 63.2344508 |
| 57.1987722 | 63.2321119 |

**Описание границ охотничьего угодья «Радиан»**

Северная граница: от пересечения автомобильной дороги Талица – Бутка с рекой Беляковка на восток вниз по течению по середине реки Беляковка до пересечения с западной границей квартала 12 Смолинского участка Боровского участкового лесничества Талицкого лесничества, далее на север по западным границам кварталов 12, 10, 5, 2 Смолинского участка Боровского участкового лесничества Талицкого лесничества до северо-западного угла квартала 2 Смолинского участка Боровского участкового лесничества Талицкого лесничества, далее на восток по северной границе квартала 2 Смолинского участка Боровского участкового лесничества Талицкого лесничества до юго-западного угла квартала 95 Еланского участка Еланского участкового лесничества Талицкого лесничества, далее на север по западным границам кварталов 95, 82, 72, 57, 44, 32, 21 Еланского участка Еланского участкового лесничества Талицкого лесничества до северо-западного угла квартала 21 Еланского участка Еланского участкового лесничества Талицкого лесничества, далее на восток по северным границам кварталов 21, 22, 35, 36 Еланского участка Еланского участкового лесничества Талицкого лесничества до северо-восточного угла квартала 36 Еланского участка Еланского участкового лесничества Талицкого лесничества, далее на юг по восточной границе квартала 36 Еланского участка Еланского участкового лесничества Талицкого лесничества до северо-западного угла квартала 49 Еланского участка Еланского участкового лесничества Талицкого лесничества, далее на восток по северной границе квартала 49 Еланского участка Еланского участкового лесничества Талицкого лесничества, далее на юг по восточной границе квартала 49 Еланского участка Еланского участкового лесничества Талицкого лесничества до юго-восточного угла квартала 49 Еланского участка Еланского участкового лесничества Талицкого лесничества, далее на запад по южной границе квартала 49 Еланского участка Еланского участкового лесничества Талицкого лесничества до северо-восточного угла квартала 61 Еланского участка Еланского участкового лесничества Талицкого лесничества, далее на юг по восточным границам кварталов 61, 75, 85 Еланского участка Еланского участкового лесничества Талицкого лесничества до северо-западного угла квартала 86 Еланского участка Еланского участкового лесничества Талицкого лесничества, далее на северо-восток по северо-западным границам кварталов 86, 76, 62 Еланского участка Еланского участкового лесничества Талицкого лесничества до юго-западного угла квартала 50 Еланского участка Еланского участкового лесничества Талицкого лесничества, далее на север по западным границам кварталов 50, 39 Еланского участка Еланского участкового лесничества Талицкого лесничества до северо-западного угла квартала 39 Еланского участка Еланского участкового лесничества Талицкого лесничества, далее на восток по северным границам кварталов 39, 40, 41, 42 Еланского участка Еланского участкового лесничества Талицкого лесничества до северо-восточного угла квартала 42 Еланского участка Еланского участкового лесничества Талицкого лесничества.

Восточная граница: от северо-восточного угла квартала 42 Еланского участка Еланского участкового лесничества Талицкого лесничества на юг по восточной границе квартала 42 Еланского участка Еланского участкового лесничества Талицкого лесничества до северо-западного угла квартала 54 Еланского участка Еланского участкового лесничества Талицкого лесничества, далее на восток по северной границе квартала 54 Еланского участка Еланского участкового лесничества Талицкого лесничества до северо-восточного угла квартала 54 Еланского участка Еланского участкового лесничества Талицкого лесничества, далее на юг по восточным границам кварталов 54, 66, 93, 105 Еланского участка Еланского участкового лесничества Талицкого лесничества до пересечения с рекой Беляковка.

Южная граница: от пересечения реки Беляковка с восточной границей квартала 105 Еланского участка Еланского участкового лесничества Талицкого лесничества на юго-запад вверх по течению по середине реки Беляковка до деревни Поротникова, далее на восток по автомобильной дороге Поротникова – Бутка через деревню Новая Деревня, деревню Вихляева до села Бутка.

Западная граница: от села Бутка на север по автомобильной дороге Бутка – Талица до пересечения с рекой Беляковка.

За исключением лесопарковых зон кварталов 54, 55, 62, 63, 69–71, 73 Боровского участка Боровского участкового лесничества Талицкого лесничества.

За исключением земель, непригодных для осуществления видов деятельности в сфере охотничьего хозяйства, в том числе земель населенных пунктов (село Бутка, деревня Вихляева, поселок Новодеревенский, деревня Новая Деревня), в следующих границах:

| | |
|---|---|
| 1 | |
| 56.7013050052158 | 63.989158654536 |
| 56.7019276 | 63.988909 |
| 56.7023764 | 63.9863351 |
| 56.7012573 | 63.9764806 |
| 56.7000186 | 63.969936 |
| 56.6984482 | 63.9700701 |
| 56.6977866 | 63.96362 |
| 2 | |
| 56.7101889 | 64.0572147 |
| 56.7102449 | 64.0562459 |
| 56.710077 | 64.0553282 |
| 56.7104242 | 64.0548128 |
| 56.7126104 | 64.0529539 |
| 56.7100416 | 64.0423652 |
| 56.7082971 | 64.0460524 |
| 3 | |
| 56.7125603 | 64.0359293 |
| 56.7111129 | 64.0381644 |
| 56.711725 | 64.0394916 |
| 56.7130728 | 64.0371614 |
| 56.7125603 | 64.0359293 |

**Описание границ охотничьего угодья «Раздолье»**

Северная граница: от места пересечения автомобильной дороги Красноуфимск – Уфа с автомобильной дорогой Красноуфимск – Арти на восток по автомобильной дороге Красноуфимск – Арти до места пересечения с границей Красноуфимского муниципального округа Свердловской области.

Восточная граница: от места пересечения автомобильной дороги Красноуфимск – Арти с границей Красноуфимского муниципального округа Свердловской области на юг по границе Красноуфимского муниципального округа Свердловской области до места пересечения с границей между Свердловской областью и Республикой Башкортостан.

Южная граница: от места пересечения границы Красноуфимского муниципального округа Свердловской области с границей между Свердловской областью и Республикой Башкортостан на юго-запад по границе между Свердловской областью и Республикой Башкортостан до места пересечения с автомобильной дорогой Красноуфимск – Уфа.

Западная граница: от места пересечения автомобильной дороги Красноуфимск – Уфа с границей между Свердловской областью и Республикой Башкортостан на север по автомобильной дороге Красноуфимск – Уфа до пересечения с автомобильной дорогой Красноуфимск – Арти.

За исключением лесопарковых зон кварталов 1, 2, 7, 13, 14, 79, 80 Усть-Машского участка Усть-Машского участкового лесничества Красноуфимского лесничества.

За исключением земель, непригодных для осуществления видов деятельности в сфере охотничьего хозяйства, в том числе земель населенных пунктов (деревня Большая Тавра, деревня Сарсы-Первые, село Сарсы-Вторые, село Средний Бугалыш, деревня Новый Бугалыш, деревня

Верхний Бугалыш, деревня Голенищево, село Юва, деревня Савиново, поселок городского типа Натальинск), в следующих границах:

| | |
|---|---|
| 1 | |
| 56.4644881793745 | 57.8684810482882 |
| 56.4644598 | 57.8685051 |
| 56.4669273 | 57.8936468 |
| 56.4636363 | 57.8993723 |
| 56.47059 | 57.9114173 |
| 56.4783569 | 57.9133504 |
| 56.4835351 | 57.8984353 |
| 56.4827006 | 57.8945935 |
| 56.4831609 | 57.8941982 |
| 56.4789128 | 57.8733036 |
| 56.4810562 | 57.8642291 |
| 56.4814818 | 57.8584901 |
| 2 | |
| 56.4597020492903 | 57.9445086414482 |
| 56.4582226 | 57.9434963 |
| 56.4537455 | 57.9410915 |
| 56.4529569 | 57.9472982 |
| 56.4567121 | 57.9511038 |
| 56.4607424 | 57.953958 |
| 56.4630327 | 57.9556116 |
| 56.4650067 | 57.958762 |
| 56.4680007 | 57.9624979 |
| 56.4705909 | 57.9658958 |
| 56.471742 | 57.9613426 |
| 56.469715 | 57.9584658 |
| 56.4658484 | 57.9535729 |
| 56.4636584 | 57.9499485 |
| 3 | |
| 56.2979610519001 | 57.9542739095251 |
| 56.2969971 | 57.9629603 |
| 56.2982353 | 57.9653636 |
| 56.3035689 | 57.9651919 |
| 56.3048859097743 | 57.9583202028802 |
| 4 | |
| 56.1257587727726 | 58.0198405369144 |
| 56.1262955 | 58.0230355 |
| 56.1241468 | 58.03234 |
| 56.1270934 | 58.0315231 |
| 56.1323677 | 58.0513669 |
| 56.1295106 | 58.0553243 |
| 56.1318163 | 58.0644985 |
| 56.1369787 | 58.0528959 |
| 56.1337209 | 58.0388649 |
| 56.1353164 | 58.0311048 |
| 56.1418078 | 58.0310164 |
| 56.1439202 | 58.0235188 |
| 56.1464253 | 58.0199676 |
| 56.1487709 | 58.016497 |
| 56.1503241 | 58.0140531 |
| 56.1513061 | 58.0133623 |
| 56.1522318 | 58.0131133 |
| 56.15164 | 58.0111965 |
| 56.1500068 | 58.0109828 |
| 56.1494172 | 58.0054449 |
| 56.149367883046 | 58.0054535908561 |

| | |
|---|---|
| 5 | |
| 56.4334829 | 57.9302226 |
| 56.4293065 | 57.9316388 |
| 56.4295201 | 57.9373466 |
| 56.4302557 | 57.9482878 |
| 56.4290704 | 57.9517704 |
| 56.4288805 | 57.9608685 |
| 56.4304218 | 57.971033 |
| 56.4337676 | 57.9720629 |
| 56.4359031 | 57.9538239 |
| 56.4442065 | 57.9551543 |
| 56.4501352 | 57.9475154 |
| 56.4522745 | 57.9471169 |
| 56.4526648 | 57.9381001 |
| 56.4527203 | 57.9369603 |
| 56.4410763 | 57.9315105 |
| 56.4334829 | 57.9302226 |
| 6 | |
| 56.3052534 | 57.9732656 |
| 56.3043586 | 57.9738542 |
| 56.3002296 | 57.9765701 |
| 56.2946335 | 57.9806041 |
| 56.2899536 | 57.9846597 |
| 56.2877147 | 57.9906034 |
| 56.2866071 | 57.9997229 |
| 56.2898465 | 58.0138635 |
| 56.2920257 | 58.0163312 |
| 56.2966696 | 58.0230045 |
| 56.2981936 | 58.0200648 |
| 56.2966339 | 58.0110526 |
| 56.2965647 | 58.0079449 |
| 56.2965537 | 58.0074518 |
| 56.2964672 | 58.0035639 |
| 56.2984079 | 58.0003452 |
| 56.3025987 | 57.9960537 |
| 56.3044082 | 57.9930281 |
| 56.306658 | 57.9852605 |
| 56.3067458 | 57.984207 |
| 56.3073841 | 57.9765487 |
| 56.307079 | 57.9750009 |
| 56.3052534 | 57.9732656 |
| 7 | |
| 56.301182 | 57.999916 |
| 56.2987532 | 58.0010747 |
| 56.2969673 | 58.003993 |
| 56.2970445 | 58.0095361 |
| 56.297134 | 58.011074 |
| 56.297701 | 58.0121469 |
| 56.299039 | 58.0146789 |
| 56.3045391 | 58.0203008 |
| 56.3065152 | 58.0263519 |
| 56.3092053 | 58.0262661 |
| 56.3100623 | 58.0209446 |
| 56.3081103 | 58.0116748 |
| 56.301182 | 57.999916 |
| 8 | |
| 56.3126094 | 58.0550837 |
| 56.3102646 | 58.0572295 |
| 56.3112215 | 58.061137 |
| 56.312288 | 58.0629694 |

| | |
|---|---|
| 56.3124665 | 58.0648148 |
| 56.3129605 | 58.0653727 |
| 56.3130557 | 58.0667674 |
| 56.3123713 | 58.0674541 |
| 56.3125082 | 58.0692136 |
| 56.3128236 | 58.0713916 |
| 56.3123118 | 58.0755758 |
| 56.3132639 | 58.0773997 |
| 56.3145909 | 58.076123 |
| 56.3148944 | 58.0772066 |
| 56.3155668 | 58.0779898 |
| 56.3171079 | 58.0793416 |
| 56.3169413 | 58.0833006 |
| 56.3180778 | 58.0826568 |
| 56.3179291 | 58.0784297 |
| 56.3146088 | 58.0652118 |
| 56.3138471 | 58.059268 |
| 56.3126094 | 58.0550837 |

**Описание границ охотничьего угодья «Охотхозяйство «Ревда»**

Северная граница: от северо-восточного угла квартала 1 Ревдинского участка Ревдинского участкового лесничества Билимбаевского лесничества на юго-восток по границе муниципального округа Ревда Свердловской области и муниципального округа Первоуральск Свердловской области до северного угла квартала 29 Ревдинского участка Ревдинского участкового лесничества Билимбаевского лесничества, далее по северным границам кварталов 29–33 Ревдинского участка Ревдинского участкового лесничества Билимбаевского лесничества до северо-восточного угла квартала 33 Ревдинского участка Ревдинского участкового лесничества Билимбаевского лесничества.

Восточная граница: от северо-восточного угла квартала 33 Ревдинского участка Ревдинского участкового лесничества Билимбаевского лесничества на юг по восточным границам кварталов 33, 58, 70, 84 Ревдинского участка Ревдинского участкового лесничества Билимбаевского лесничества до северо-западного угла квартала 9 Дегтярского участка Дегтярского участкового лесничества Билимбаевского лесничества, далее на восток по северной границе квартала 9 Дегтярского участка Дегтярского участкового лесничества Билимбаевского лесничества до северо-западного угла квартала 9 Дегтярского участка Дегтярского участкового лесничества Билимбаевского лесничества, далее на юг по восточной границе кварталов 9, 15 Дегтярского участка Дегтярского участкового лесничества Билимбаевского лесничества до юго-западного угла квартала 15 Дегтярского участка Дегтярского участкового лесничества Билимбаевского лесничества, далее на запад по южной границе квартала 15 Дегтярского участка Дегтярского участкового лесничества Билимбаевского лесничества до восточной границы квартала 114 Ревдинского участка Ревдинского участкового лесничества Билимбаевского лесничества, далее на юг по восточным границам кварталов 114, 131 Ревдинского участка Ревдинского участкового лесничества Билимбаевского лесничества, восточным границам кварталов 16, 24, 44, 50 Октябрьского участка Октябрьского участкового лесничества Билимбаевского лесничества до юго-восточного угла квартала 50 Октябрьского участка Октябрьского участкового лесничества Билимбаевского лесничества, далее на запад по южной границе квартала 50 Октябрьского участка Октябрьского участкового лесничества Билимбаевского лесничества до северо-восточного угла квартала 65 Октябрьского участка Октябрьского участкового лесничества Билимбаевского лесничества, далее на юг по восточной границе квартала 65 Октябрьского участка Октябрьского участкового лесничества Билимбаевского лесничества до юго-восточного угла квартала 65 Октябрьского участка Октябрьского участкового лесничества Билимбаевского лесничества, далее на запад по южным границам кварталов 65, 64 Октябрьского участка Октябрьского участкового лесничества

Билимбаевского лесничества до северо-восточного угла квартала 69 Октябрьского участка Октябрьского участкового лесничества Билимбаевского лесничества, далее на юг по восточным границам кварталов 84, 94 Октябрьского участка Октябрьского участкового лесничества Билимбаевского лесничества до северной границы квартала 101 Октябрьского участка Октябрьского участкового лесничества Билимбаевского лесничества, далее на восток по северным границам кварталов 101, 102 Октябрьского участка Октябрьского участкового лесничества Билимбаевского лесничества до юго-западного угла квартала 96 Октябрьского участка Октябрьского участкового лесничества Билимбаевского лесничества, далее на север по западной границе квартала 96 Октябрьского участка Октябрьского участкового лесничества Билимбаевского лесничества до северо-западного угла квартала 96 Октябрьского участка Октябрьского участкового лесничества Билимбаевского лесничества, далее на восток по северным границам кварталов 96–100 Октябрьского участка Октябрьского участкового лесничества Билимбаевского лесничества, северным границам кварталов 152–159 Дегтярского участка Дегтярского участкового лесничества Билимбаевского лесничества до северо-восточного угла квартала 159 Дегтярского участка Дегтярского участкового лесничества Билимбаевского лесничества, далее на юг по восточным границам кварталов 159, 172, 184 Дегтярского участка Дегтярского участкового лесничества Билимбаевского лесничества до пресечения с границей муниципального округа Ревда Свердловской области и Полевского муниципального округа Свердловской области, далее на запад по границе муниципального округа Ревда Свердловской области и Полевского муниципального округа Свердловской области до юго-западного угла квартала 177 Дегтярского участка Дегтярского участкового лесничества Билимбаевского лесничества, далее на юг по границе муниципального округа Ревда Свердловской области и Полевского муниципального округа Свердловской области до юго-восточного угла квартала 139 Мариинского участка Мариинского участкового лесничества Билимбаевского лесничества.

Южная граница: от юго-восточного угла квартала 139 Мариинского участка Мариинского участкового лесничества Билимбаевского лесничества на запад по южным границам кварталов 139, 144 Мариинского участка Мариинского участкового лесничества Билимбаевского лесничества до юго-западного угла квартала 144 Мариинского участка Мариинского участкового лесничества Билимбаевского лесничества, далее на северо-запад по юго-западной границе квартала 144 Мариинского участка Мариинского участкового лесничества Билимбаевского лесничества, южной границе квартала 137 Мариинского участка Мариинского участкового лесничества Билимбаевского лесничества до северо-восточного угла квартала 143 Мариинского участка Мариинского участкового лесничества Билимбаевского лесничества, далее на юго-запад по северо-восточной границе квартала 143 Мариинского участка Мариинского участкового лесничества Билимбаевского лесничества до юго-восточного угла квартала 143 Мариинского участка Мариинского участкового лесничества Билимбаевского лесничества, далее на запад по южным границам кварталов 143, 142, 141, 140 Мариинского участка Мариинского участкового лесничества Билимбаевского лесничества до юго-западного угла квартала 140 Мариинского участка Мариинского участкового лесничества Билимбаевского лесничества.

Западная граница: от юго-западного угла квартала 140 Мариинского участка Мариинского участкового лесничества Билимбаевского лесничества на север по границе муниципального округа Ревда Свердловской области и Нижнесергинского муниципального района Свердловской области до границы муниципального округа Ревда Свердловской области и муниципального округа Первоуральск Свердловской области, далее на восток по границе муниципального округа Ревда Свердловской области и муниципального округа Первоуральск Свердловской области до северо-восточного угла квартала 1 Ревдинского участка Ревдинского участкового лесничества Билимбаевского лесничества.

За исключением лесопарковых зон кварталов 1–12, 14–17, 19–22, 24–33, 35–40, 42–51, 54–58, 60–63, 65, 66, 68–75, 79–91, 93–131 Ревдинского участка Ревдинского участкового лесничества Билимбаевского лесничества, 7–24, 37–50, 60–65, 67–69, 76–84, 90–94, 96–107, 111–131, 134 Октябрьского участка Октябрьского участкового лесничества Билимбаевского лесничества, 4–9,

10, 17–19, 24, 31–33, 45–47, 56–58, 67, 68, 77–79, 89–91 Мариинского участка Мариинского участкового лесничества Билимбаевского лесничества.

За исключением земель, непригодных для осуществления видов деятельности в сфере охотничьего хозяйства, в том числе земель населенных пунктов (город Ревда, поселок Краснояр, поселок Крылатовский, поселок Ледянка, село Кунгурка, село Мариинск), в следующих границах:

| 1 | |
|---|---|
| 56.7577049875658 | 59.7679496357206 |
| 56.7573106966057 | 59.7678361219739 |
| 56.7551748237087 | 59.7672443399562 |
| 56.7550983913122 | 59.767042202217 2 |
| 56.7548772408991 | 59.7664649948393 |
| 56.754500928399 | 59.7655425625911 |
| 56.7541883612008 | 59.7649696626061 |
| 56.7541256782441 | 59.7648517828663 |
| 56.7537070334839 | 59.7639584782194 |
| 56.7536832337005 | 59.7639152472109 |
| 56.7535498582853 | 59.76349633257 |
| 56.7534777640372 | 59.7632154491827 |
| 56.7534259535966 | 59.7625555864614 |
| 56.7533735638459 | 59.7623849969223 |
| 56.7532688290002 | 59.7617139365476 |
| 56.7531942346374 | 59.7609913187963 |
| 56.7531681221109 | 59.7608452142793 |
| 56.7531125724496 | 59.760127520886 |
| 56.7530969906163 | 59.7594909283838 |
| 56.7529835948862 | 59.7593479520079 |
| 56.7529479229313 | 59.7588009349414 |
| 56.7528902405747 | 59.7583279773662 |
| 56.7528717704827 | 59.7578805445553 |
| 56.752836061626 | 59.7572441137099 |
| 56.7527934990037 | 59.7565206091317 |
| 56.7527869560172 | 59.7564116271127 |
| 56.7526849707268 | 59.7557776792685 |
| 56.7525786124985 | 59.7551566830279 |
| 56.7525803687849 | 59.7550260591179 |
| 56.7525360575483 | 59.7544415224518 |
| 56.7524240527269 | 59.7537146507032 |
| 56.7524146744415 | 59.753585095826 |
| 56.7523508732239 | 59.7530399491837 |
| 56.7522838192271 | 59.7523746827987 |
| 56.7522600390586 | 59.7521190473032 |
| 56.75220835943 | 59.7514258729577 |
| 56.7505295638393 | 59.7501117587251 |
| 56.7487244531356 | 59.7494515935255 |
| 56.7468047093328 | 59.7487749210724 |
| 56.7446150160601 | 59.7479886961565 |
| 56.7444689871683 | 59.7502159734882 |
| 56.7443132369187 | 59.7568061038273 |
| 56.7439923928597 | 59.7600003867499 |
| 56.7438350578286 | 59.7630642591977 |
| 56.7436932988429 | 59.7630818468683 |
| 56.7434127185842 | 59.7629888725112 |
| 56.7431474984929 | 59.7628975799778 |
| 56.7429579071136 | 59.7628514703421 |
| 56.7427491557546 | 59.7637278740574 |
| 56.7429911145815 | 59.7653470483178 |
| 56.7435704629548 | 59.7666587482017 |

| | |
|---|---|
| 56.7437601893592 | 59.7680315904207 |
| 56.7441607469291 | 59.7709181998885 |
| 56.7446406273498 | 59.7717886758077 |
| 56.744845658631 | 59.773446824566 |
| 56.7454462727449 | 59.7745049050809 |
| 56.745706606072 | 59.7746644739055 |
| 56.7463255600606 | 59.7750438624395 |
| 56.7467444302936 | 59.7753006720987 |
| 56.7480891601928 | 59.7754708049242 |
| 56.7484530546371 | 59.7755168561964 |
| 56.7482113917544 | 59.7816155537419 |
| 56.7501846080789 | 59.7822276717479 |
| 56.7525343544577 | 59.7828765735959 |
| 56.7548119774845 | 59.78356415725 |
| 56.7548521915553 | 59.7829686535232 |
| 56.7546611880833 | 59.7816765889093 |
| 56.7546691582249 | 59.7806258721969 |
| 56.7541531854986 | 59.7787386687919 |
| 56.7557315949697 | 59.7766566350783 |
| 2 | |
| 56.757389617994 | 59.7744090473648 |
| 56.7575720357984 | 59.7727392561852 |
| 3 | |
| 56.7687739197787 | 59.7855291237036 |
| 56.7683615214241 | 59.785363301778 |
| 56.7681708820281 | 59.7853690598412 |
| 56.7677098625256 | 59.7853826091254 |
| 56.7673675817302 | 59.7851938516328 |
| 56.7673567996302 | 59.7851911475869 |
| 56.7668554296375 | 59.7850643482351 |
| 56.7658984841575 | 59.7851886690981 |
| 56.7653715895653 | 59.785263514204 |
| 56.7644659497699 | 59.7850632065817 |
| 56.7644091711415 | 59.7850523240975 |
| 56.7643556264141 | 59.7850419093998 |
| 56.7643003726722 | 59.7850301986389 |
| 56.7622769156245 | 59.7846008644069 |
| 56.762204235904 | 59.7850513534449 |
| 56.7622724213106 | 59.7863331099261 |
| 56.7614153595267 | 59.7863417384732 |
| 56.7619741862654 | 59.7892780126213 |
| 56.7615975065072 | 59.7895566237503 |
| 56.7614654144824 | 59.7903350073381 |
| 56.7616998450471 | 59.7909172691553 |
| 56.7616803260884 | 59.7920706139397 |
| 56.7615931789716 | 59.7922257251387 |
| 56.7615701948231 | 59.7928367406645 |
| 56.7616641153384 | 59.7937891760299 |
| 4 | |
| 56.7670803646655 | 59.7921171121182 |
| 56.7673902103534 | 59.7920427048785 |
| 56.7674284441894 | 59.7920339157433 |
| 56.7674783 | 59.7920284 |
| 56.7674816540605 | 59.7920216839405 |
| 56.7675720645265 | 59.7920009005224 |
| 56.767673279174 | 59.7919607942604 |
| 56.76774802366 | 59.7919311721483 |
| 56.768553165087 | 59.7916126339443 |
| 5 | |
| 56.7982930772914 | 59.7970527318494 |

| | |
|---|---|
| 56.7975057 | 59.7988931 |
| 56.7975598104038 | 59.7990605061402 |
| 56.7975424936602 | 59.7991004796496 |
| 56.7977790397562 | 59.7997387553693 |
| 56.7985634 | 59.8021654 |
| 56.7992095 | 59.8059741 |
| 56.7994533885968 | 59.805980502506 |
| 6 | |
| 56.7993947339924 | 59.7974489334001 |
| 56.7993859 | 59.7974447 |
| 56.7988337 | 59.7975091 |
| 7 | |
| 56.6847197156926 | 59.8396935081057 |
| 56.684438 | 59.8404627999999 |
| 56.6843844 | 59.842287 |
| 56.68305266321 | 59.8529450811965 |
| 56.6828933371991 | 59.8541920321773 |
| 56.6826625730145 | 59.8559893354365 |
| 56.6826691481298 | 59.8560144075795 |
| 56.6826668 | 59.8560332 |
| 56.6833824 | 59.8593884 |
| 56.6857083 | 59.863395 |
| 56.6879625 | 59.8652843 |
| 56.6914213 | 59.8670199 |
| 56.6959404 | 59.8708219 |
| 56.6974249 | 59.8687045 |
| 56.6973982882644 | 59.8686342786071 |
| 56.6974105384858 | 59.8686171901795 |
| 56.6956441109793 | 59.8637029929392 |
| 56.6950859447343 | 59.8623050233923 |
| 56.6947760174752 | 59.8615232947049 |
| 56.6947111116172 | 59.8613602406485 |
| 56.6946133060157 | 59.8611173766146 |
| 56.6944542900586 | 59.8607212363206 |
| 56.6942950914921 | 59.8603239577842 |
| 56.6941403990175 | 59.8599379215658 |
| 56.6937024511147 | 59.8588407402483 |
| 56.6934019757294 | 59.8580877454007 |
| 56.6933924071715 | 59.8580638087464 |
| 56.6921484 | 59.8547812 |
| 56.6921663 | 59.8421241 |
| 8 | |
| 56.6144712 | 59.8433867 |
| 56.6078106405918 | 59.8412544557215 |
| 56.6061644598571 | 59.840666963513 |
| 56.6062125546269 | 59.8407428606067 |
| 56.6061577 | 59.8407253 |
| 9 | |
| 56.5976613807624 | 59.8564976031252 |
| 56.5976277687663 | 59.8554833269247 |
| 56.5977414488945 | 59.8547306181629 |
| 56.5974160032139 | 59.8531425963009 |
| 56.596930955309 | 59.8530197543759 |
| 56.5968374 | 59.8525743 |
| 56.5952970597289 | 59.8529658796811 |
| 56.5950589966271 | 59.8528734111061 |
| 56.5949639618077 | 59.8529168819201 |
| 56.5948751147413 | 59.8530680839792 |
| 56.5948505120171 | 59.853373555758 |
| 56.5947707529302 | 59.8535813929378 |

| | |
|---|---|
| 56.5940504727057 | 59.8536606712083 |
| 56.593497257196 | 59.8545723633578 |
| 10 | |
| 56.6007418 | 59.8615651 |
| 56.6034635 | 59.8634053 |
| 56.6050801 | 59.8655836 |
| 56.605099854932 | 59.8656802472335 |
| 56.6054305032942 | 59.8675072775925 |
| 56.6062031285925 | 59.8710778029998 |
| 56.6072398426466 | 59.8761497285983 |
| 56.6071130955402 | 59.8765635877727 |
| 56.6065301289525 | 59.8775604388477 |
| 56.6065124890844 | 59.8775768192684 |
| 11 | |
| 56.7561537639521 | 59.8618774306759 |
| 56.7560452247898 | 59.8629285661973 |
| 12 | |
| 56.5750298850323 | 59.8626125952703 |
| 56.5749337495545 | 59.8627177742944 |
| 56.5748745830286 | 59.8628470875276 |
| 56.5748740902604 | 59.862923216174 |
| 56.5748648999999 | 59.8629257 |
| 56.5746215562039 | 59.8637479524059 |
| 56.5743860301533 | 59.863855784882 |
| 56.5742909026298 | 59.863840145901 |
| 56.5742314125519 | 59.86375437223 |
| 56.5741389739225 | 59.8635556874088 |
| 56.5741031281949 | 59.863367462325 |
| 56.5740614839739 | 59.8633247160909 |
| 56.574005037045 | 59.8633518393037 |
| 56.5725337094825 | 59.8639216753463 |
| 56.5719373813511 | 59.8644491088964 |
| 56.5714499179808 | 59.8651726789547 |
| 56.5712385752803 | 59.866545295534 |
| 56.5711553841696 | 59.86652422467 |
| 56.5710961399254 | 59.8666644191723 |
| 56.571036969487 | 59.8667938758266 |
| 56.5709302339434 | 59.866945036236 |
| 56.5708948191648 | 59.8671065880848 |
| 56.5708652362487 | 59.8672035267705 |
| 56.5707762131818 | 59.8672470673903 |
| 56.5707168204979 | 59.8672258802968 |
| 56.5706928952474 | 59.8671397748581 |
| 56.5706748444683 | 59.8669570085863 |
| 56.5706272265957 | 59.8668819176834 |
| 56.5706033805378 | 59.8668496596063 |
| 56.5705677915439 | 59.8668929422062 |
| 56.570562054814 | 59.8670221383312 |
| 56.5705443527641 | 59.8670760711661 |
| 56.5704729524693 | 59.867011832271 |
| 56.5703600199198 | 59.8669800050967 |
| 56.5703066336743 | 59.8670126365038 |
| 56.5703008016997 | 59.8670772484422 |
| 56.5704198354839 | 59.8672273146946 |
| 56.5704318637578 | 59.8673455249622 |
| 56.5703725712314 | 59.8674535051421 |
| 56.5703191212524 | 59.8674428634483 |
| 56.5701704414964 | 59.8673467867592 |
| 56.570051782728 | 59.8673904692463 |
| 56.5699509577906 | 59.8675308587968 |

| | |
|---|---|
| 56.5699274230059 | 59.867649239062 |
| 56.5699306945598 | 59.867859077724 |
| 56.5693578480159 | 59.8681201633382 |
| 56.5686224314358 | 59.8684895475675 |
| 56.568562912871 | 59.8683821441804 |
| 56.568503178441 | 59.8681886888263 |
| 56.5684496341672 | 59.8681136291575 |
| 56.568390167531 | 59.8681031786563 |
| 56.5683606107437 | 59.8681571648534 |
| 56.568390498312 | 59.8683291274155 |
| 56.5684085897998 | 59.8684796742068 |
| 56.5683967985488 | 59.8685228386473 |
| 56.5683492018978 | 59.8685230668856 |
| 56.5682956264277 | 59.8684265346495 |
| 56.5682183784254 | 59.8684161690155 |
| 56.5681473673181 | 59.8685562434254 |
| 56.5680286969245 | 59.8686537635008 |
| 56.56782678817 | 59.8686976755576 |
| 56.5677019706189 | 59.8686445929673 |
| 56.5675176545893 | 59.8685592624215 |
| 56.5673574313004 | 59.868613873263 |
| 56.567280371916 | 59.8687326637741 |
| 56.5671617481168 | 59.8688622260319 |
| 56.5666926110514 | 59.8689290489169 |
| 56.5666915122374 | 59.8701503350469 |
| 56.5665501716866 | 59.8702837399764 |
| 56.5660451243086 | 59.8701732512933 |
| 56.5659892983007 | 59.8706307563994 |
| 56.5659754809492 | 59.8713247331277 |
| 56.5662948293992 | 59.8723885004493 |
| 56.5664335316502 | 59.8724808926659 |
| 56.5667188858374 | 59.8726357116895 |
| 56.5669835022839 | 59.8727958354279 |
| 56.567200414432 | 59.872880870152 |
| 56.5671977729617 | 59.8731068257301 |
| 56.5672039375191 | 59.8732735296973 |
| 56.5672902748554 | 59.8734237557025 |
| 56.5673973704936 | 59.8735202055238 |
| 56.5674329999732 | 59.8735037726639 |
| 56.5675039400611 | 59.8733098675978 |
| 56.5675988673785 | 59.8731856341859 |
| 56.5676670580447 | 59.8731423712089 |
| 56.5677205510274 | 59.873120486332 |
| 56.5677856475757 | 59.8729856551276 |
| 56.5677972716875 | 59.872824233431 |
| 56.5677464786486 | 59.872598524739 |
| 56.5677371648464 | 59.8723026745447 |
| 56.5677870957786 | 59.8719258622091 |
| 56.5682172221185 | 59.8720840686993 |
| 56.5682448964373 | 59.8723448622348 |
| 56.5682919381128 | 59.8725845808316 |
| 56.5683894075916 | 59.8726687129181 |
| 56.5684945490587 | 59.8726540678006 |
| 56.568630772455 | 59.87258299233 |
| 56.5688332423206 | 59.8725537379839 |
| 56.5689617635242 | 59.8725602929877 |
| 56.5691137144441 | 59.8726230234972 |
| 56.5692656040945 | 59.8725800160596 |
| 56.5694173836934 | 59.8725228560122 |
| 56.5695612190133 | 59.8723739833723 |

| | |
|---|---|
| 56.569907067801 | 59.8718150260716 |
| 56.5704014301394 | 59.8716152048957 |
| 56.5710637053731 | 59.8717742774891 |
| 56.571152415316 | 59.8720121903791 |
| 56.5713220216221 | 59.8722375230892 |
| 56.5715034506034 | 59.8724410026087 |
| 56.571619568259 | 59.8726288470564 |
| 56.5715722918428 | 59.8727904520648 |
| 56.5715665413327 | 59.8729142821697 |
| 56.5716023319147 | 59.8730109122499 |
| 56.5716587523949 | 59.8730267541864 |
| 56.5717716525512 | 59.8730369634069 |
| 56.5718250252958 | 59.8729937647003 |
| 56.5719347649364 | 59.8728658678673 |
| 56.5720352102799 | 59.8728328602766 |
| 56.5721278354102 | 59.8728578057989 |
| 56.5723211309073 | 59.8730075500429 |
| 56.5723836011364 | 59.8731094261195 |
| 56.5723926910572 | 59.8732492956477 |
| 56.5723752005891 | 59.8734538765733 |
| 56.572322996566 | 59.8739408829405 |
| 56.5722294516912 | 59.8751715625454 |
| 56.5730498348451 | 59.8786573355601 |
| 56.5732418693229 | 59.878679242775 |
| 56.5734929419623 | 59.878922633609 |
| 56.573693763091 | 59.8794565006 |
| 56.5736796318291 | 59.8799571734367 |
| 56.5735617569479 | 59.8803802179681 |
| 13 | |
| 56.5902962098771 | 59.868207458174 |
| 56.5905958289091 | 59.8687800955359 |
| 56.5908468291627 | 59.8689610296394 |
| 56.5911752579049 | 59.8689684094732 |
| 56.5919515582922 | 59.8691694604368 |
| 56.5927277912294 | 59.8696334027954 |
| 56.5939074985993 | 59.8698984794586 |
| 56.5945124364425 | 59.8704013658609 |
| 56.594967218988 | 59.8706560807653 |
| 56.5951368703665 | 59.8704138641562 |
| 56.5952366302119 | 59.8695986435884 |
| 56.5954988568633 | 59.8688549176837 |
| 56.5963751075239 | 59.8670919202016 |
| 56.5963546127509 | 59.8668960185515 |
| 56.5968898001718 | 59.8657071489259 |
| 14 | |
| 56.5803736463653 | 59.8702503518904 |
| 56.5804332474192 | 59.8703080982738 |
| 56.5810113432531 | 59.8705069688639 |
| 56.5816782907439 | 59.8704810220394 |
| 56.5825953105371 | 59.8702441253866 |
| 56.5830556330006 | 59.8706028821641 |
| 56.583544886535 | 59.8707851045468 |
| 56.5839249435142 | 59.8702882549 |
| 56.5843843751229 | 59.8687960252484 |
| 56.5850076642675 | 59.8677184496771 |
| 56.5856495241318 | 59.8676714149006 |
| 56.586186052353 | 59.8683053344004 |
| 56.5865363549374 | 59.8692091877672 |
| 56.5877006627172 | 59.8696905820839 |
| 56.5883009151159 | 59.8696860924818 |

| | |
|---|---|
| 56.5887707343887 | 59.8692245470416 |
| 15 | |
| 56.8220973352203 | 59.8725029672231 |
| 56.8220863656981 | 59.8724933568012 |
| 56.8218853753788 | 59.8724838275443 |
| 56.82167235004 | 59.8724732090211 |
| 56.8216509747549 | 59.8724715088281 |
| 56.8214531750457 | 59.8724323229886 |
| 56.8213316390619 | 59.8724084976837 |
| 56.8213176260853 | 59.872405780064 |
| 56.8212439906139 | 59.872407275327 |
| 16 | |
| 56.5672324724203 | 59.8728141780513 |
| 56.5672270020527 | 59.8728215352129 |
| 56.5672276251216 | 59.8728063053262 |
| 17 | |
| 56.81932365556 | 59.8755551918433 |
| 56.8192721190706 | 59.8755871120735 |
| 56.8191544396135 | 59.8756877147031 |
| 56.8191297886555 | 59.8757195980267 |
| 56.8190396481368 | 59.8757986198883 |
| 56.8190057215181 | 59.8758118780076 |
| 56.8189459785447 | 59.8758584983929 |
| 56.8188425660796 | 59.8759510090629 |
| 56.8188284725672 | 59.8760191964986 |
| 56.8188309486305 | 59.8760560298364 |
| 56.8186052943343 | 59.8761977415332 |
| 56.8185636744307 | 59.8762323227798 |
| 56.81797704621 | 59.8767184354398 |
| 56.8179467304375 | 59.8767452669878 |
| 56.8176860130007 | 59.8769878392537 |
| 56.8176415778899 | 59.8769999980693 |
| 56.8175576112199 | 59.8773224803617 |
| 56.8174804080718 | 59.8771472971794 |
| 56.8173426653561 | 59.8772866271671 |
| 56.81717129 | 59.8776519188541 |
| 56.8169562779779 | 59.8782184882574 |
| 56.8169529713484 | 59.8782301294195 |
| 56.8170728393219 | 59.8783476418163 |
| 56.816888490449 | 59.8788153267578 |
| 56.8168492022329 | 59.878782756948 |
| 56.8167204980335 | 59.8792934123257 |
| 56.8166767307294 | 59.8795312062114 |
| 56.8166778333874 | 59.879550887353 |
| 18 | |
| 56.5734778082604 | 59.8816482984356 |
| 56.5742189266125 | 59.8830103470923 |
| 56.5752995267136 | 59.8846659392556 |
| 56.5760477580261 | 59.8853883291064 |
| 56.5762149723604 | 59.8852502786335 |
| 56.5763488587407 | 59.8847669487641 |
| 56.5767764558763 | 59.8801983782865 |
| 56.5768155997447 | 59.8776479272673 |
| 56.5768272736385 | 59.8775615470348 |
| 19 | |
| 56.8169788319615 | 59.8815115925112 |
| 56.8168287793186 | 59.8816554472947 |
| 56.8167782861176 | 59.8817038153396 |
| 56.816647344199 | 59.8818290133855 |
| 56.8165218769496 | 59.8819518935873 |

| | |
|---|---|
| 56.8163645704287 | 59.8821048807593 |
| 56.8162358737955 | 59.8822305572042 |
| 56.8161008088373 | 59.8823619922681 |
| 56.8159510704412 | 59.8824669657159 |
| 56.815830451387 | 59.8825894923654 |
| 56.8158142184348 | 59.8826052840586 |
| 56.8156972999054 | 59.8826749049234 |
| 56.8156886314724 | 59.8826395755449 |
| 56.8156529669632 | 59.8824961339895 |
| 56.8154987951765 | 59.8825765644074 |
| 56.8153627647722 | 59.8826580593545 |
| 56.8152209986631 | 59.8827482574715 |
| 56.8150912568796 | 59.8828316880086 |
| 56.8149537892553 | 59.8829130238119 |
| 56.8149568666529 | 59.8829310212621 |
| 56.8148362660629 | 59.8830006559206 |
| 56.8147120608701 | 59.8830609731839 |
| 56.814667185565 | 59.8830801664757 |
| 56.8146000408015 | 59.8831004412894 |
| 56.8145757166567 | 59.8831095550787 |
| 56.8145672810171 | 59.8831138497749 |
| 56.8144194511751 | 59.883169195564 |
| 56.8143380478993 | 59.8832044334336 |
| 56.814299718437 | 59.8832163928992 |
| 56.8142788956645 | 59.8832248360232 |
| 56.8140813339135 | 59.8832939920519 |
| 56.8139474654668 | 59.8833808749077 |
| 56.8139815928184 | 59.8834499825477 |
| 56.813904752925 | 59.8834729191285 |
| 56.8138830047692 | 59.8834608994817 |
| 56.8137296341688 | 59.8834966223873 |
| 20 | |
| 56.6227093565981 | 59.8851669874397 |
| 56.6224796417319 | 59.8848259874312 |
| 21 | |
| 56.6080352072385 | 59.8855591233411 |
| 56.6079690526423 | 59.8849505542041 |
| 56.611538262752 | 59.8819154040919 |
| 56.6117264470682 | 59.8818120719736 |
| 56.6118399232038 | 59.8817497515845 |
| 56.6162089 | 59.8840936 |
| 56.6164793992517 | 59.8840360018576 |
| 56.6164989903712 | 59.8840452155655 |
| 56.6165804724621 | 59.8840144800635 |
| 56.6188072867174 | 59.883540318439 |
| 56.6213202621785 | 59.8860125335833 |
| 56.6234431868127 | 59.8903791822647 |
| 56.6253919738319 | 59.8942900566141 |
| 56.6276710789793 | 59.8970702760023 |
| 56.6291266793462 | 59.8971803865938 |
| 56.6303069578413 | 59.8942674167213 |
| 56.6304716 | 59.8939688 |
| 56.6304908738974 | 59.8936631948601 |
| 56.6307493347573 | 59.891990391104 |
| 22 | |
| 56.7308273542512 | 59.8864624425275 |
| 56.7307524453089 | 59.8863158971558 |
| 56.7307180798479 | 59.8864063911896 |
| 56.7307217995266 | 59.8865574320066 |
| 23 | |

| | |
|---|---|
| 56.7436592881847 | 59.9028376318055 |
| 56.7431457687941 | 59.9026641238304 |
| 56.7427281999836 | 59.901844884231 |
| 56.7422466381877 | 59.9014364312439 |
| 56.7418611014048 | 59.9006757651877 |
| 56.7412509635878 | 59.899916011578 |
| 56.7408979688709 | 59.8998590817593 |
| 56.740608780437 | 59.8990979088163 |
| 56.7402872598253 | 59.8980435516726 |
| 56.739837583176 | 59.8972832204497 |
| 56.739227369808 | 59.8964063990115 |
| 56.7386488393285 | 59.8949426851737 |
| 56.7383273247399 | 59.8940645683087 |
| 56.7377026984477 | 59.8941715730519 |
| 56.737621623421 | 59.894185308043 |
| 56.7371721531765 | 59.8938941956981 |
| 56.7367866597616 | 59.8931335455787 |
| 56.736625851604 | 59.8930855242239 |
| 56.7362090072793 | 59.8929604692898 |
| 56.73595168735 | 59.8920819931271 |
| 56.7353414221417 | 59.8912640040246 |
| 56.7343465134751 | 59.8908582658321 |
| 56.7340892540892 | 59.8900385027792 |
| 56.7333186632548 | 59.8892797637357 |
| 56.7316935317707 | 59.88799244716 |
| 56.7315530241792 | 59.8878809771614 |
| 24 | |
| 56.6248472717532 | 59.8902694769056 |
| 56.6248016432668 | 59.8902056949747 |
| 25 | |
| 56.6288126920934 | 59.8905401486834 |
| 56.6266885757413 | 59.8903951612891 |
| 26 | |
| 56.7276855686757 | 59.893869506152 |
| 56.7273548966335 | 59.8949956253051 |
| 56.7272913483943 | 59.8958169176788 |
| 56.7264899765313 | 59.8969344350188 |
| 56.7265675803997 | 59.8976041951822 |
| 56.7267755875145 | 59.8971833681176 |
| 56.7273178617238 | 59.8965607356052 |
| 56.7277724815279 | 59.8964440394803 |
| 56.7282334959867 | 59.896488061343 |
| 56.7282148874654 | 59.8967638900606 |
| 56.7274196585048 | 59.8971118141204 |
| 56.7268140475834 | 59.8976425648539 |
| 56.7267700138457 | 59.8978381150734 |
| 56.7269215728589 | 59.8978144687796 |
| 56.7272938836803 | 59.8975832826544 |
| 56.7277104333365 | 59.897397816101 |
| 56.7280770344817 | 59.8976374478298 |
| 56.7282542356728 | 59.8979469520261 |
| 56.7283557825098 | 59.8983716073722 |
| 56.7281479153137 | 59.8987630401103 |
| 56.7275860487967 | 59.8989376423843 |
| 56.7269859957536 | 59.8988738939157 |
| 56.7269336361426 | 59.898833623452 |
| 27 | |
| 56.7267466517884 | 59.89868981179 |
| 56.7266882890079 | 59.8986449244992 |
| 28 | |

| | |
|---|---|
| 56.7956473170738 | 59.9855493786944 |
| 56.7959415 | 59.9863527 |
| 56.7962406 | 59.9871115 |
| 56.7971990497766 | 59.9880340527811 |
| 56.7977449067826 | 59.9887730903546 |
| 56.7978736573476 | 59.988683394151 |
| 56.797896 | 59.9887049 |
| 56.7992800441686 | 59.9877036115868 |
| 56.8001963698686 | 59.9870652381816 |
| 56.800343862584 | 59.9869623664592 |
| 56.8006866056775 | 59.9867236410804 |
| 56.800897741257 | 59.9865687734316 |
| 56.8010505301073 | 59.9864624516241 |
| 56.8011582542586 | 59.9863874680277 |
| 56.8012691204268 | 59.9863105145157 |
| 56.8022555153862 | 59.9856305356122 |
| 29 | |
| 56.8081151 | 59.9973893 |
| 56.808055 | 59.9954576 |
| 56.8076822515121 | 59.9953477758452 |
| 30 | |
| 56.8082862443893 | 59.9991496856043 |
| 56.8081869860778 | 59.9990835189327 |
| 56.8080530012551 | 59.9990828830161 |
| 31 | |
| 56.6246691425046 | 60.1943259048062 |
| 56.6246844101816 | 60.1940990560299 |
| 56.6238025238861 | 60.1929317151822 |
| 56.620984677633 | 60.1909962944398 |
| 56.6194121553398 | 60.1906342032926 |
| 56.6184411343461 | 60.1902810466396 |
| 56.6170144638925 | 60.1906272622181 |
| 56.6160492463158 | 60.1908614804272 |
| 56.6138929197436 | 60.1905622626578 |
| 56.6113678246282 | 60.190208135397 |

**Описание границ охотничьего угодья «Регион»**

Северная граница: от северо-западного угла квартала 116 Санкинского участка Санкинского участкового лесничества Синячихинского лесничества на восток по северным границам кварталов 116–120 Санкинского участка Санкинского участкового лесничества Синячихинского лесничества до северо-восточного угла квартала 120 Санкинского участка Санкинского участкового лесничества Синячихинского лесничества.

Восточная граница: от северо-восточного угла квартала 120 Санкинского участка Санкинского участкового лесничества Синячихинского лесничества на юг по восточным границам кварталов 120, 129, 140, 143, 151 Санкинского участка Санкинского участкового лесничества Синячихинского лесничества до юго-восточного угла квартала 151 Санкинского лесничества Синячихинского лесничества, далее на юг по восточным границам кварталов 28, 31, 47, 62, 75, 90 Березовского участка Муратковского участкового лесничества Синячихинского лесничества до юго-восточного угла квартала 90 Березовского участка Муратковского участкового лесничества Синячихинского лесничества.

Южная граница: от юго-восточного угла квартала 90 Березовского участка Муратковского участкового лесничества Синячихинского лесничества на запад по южным границам кварталов 90, 91, 103 Березовского участка Муратковского участкового лесничества Синячихинского лесничества до юго-западного угла квартала 103 Березовского участка Муратковского участкового лесничества Синячихинского лесничества, далее на юг по

восточным границам кварталов 114, 124 Березовского участка Муратковского участкового лесничества Синячихинского лесничества до юго-восточного угла квартала 124 Березовского участка Муратковского участкового лесничества Синячихинского лесничества, далее на запад по южной границе квартала 124 Березовского участка Муратковского участкового лесничества Синячихинского лесничества до юго-западного угла квартала 124 Березовского участка Муратковского участкового лесничества Синячихинского лесничества.

Западная граница: от юго-западного угла квартала 124 Березовского участка Муратковского участкового лесничества Синячихинского лесничества на север по западным границам кварталов 124, 114, 101, 87, 73, 58, 42, 24, 10 Березовского участка Муратковского участкового лесничества Синячихинского лесничества до юго-западного угла квартала 145 Санкинского участка Санкинского участкового лесничества Синячихинского лесничества, далее на север по западным границам кварталов 145, 137, 125, 116 Санкинского участка Санкинского участкового лесничества Синячихинского лесничества до северо-западного угла квартала 116 Санкинского участка Санкинского участкового лесничества Синячихинского лесничества.

**Описание границ охотничьего угодья «Режевское»**

Северная граница: от северо-западного угла квартала 10 урочища СПК «Леневский» Глинского участкового лесничества Режевского лесничества на северо-восток по границе Муниципального округа город Алапаевск Свердловской области и Режевского муниципального округа Свердловской области до середины реки Малая Леневка (граница муниципального округа муниципальное образование Алапаевское Свердловской области).

Восточная граница: от середины реки Малая Леневка на юг по границе муниципального округа муниципальное образование Алапаевское Свердловской области и Режевского муниципального округа Свердловской области, границе Артемовского муниципального округа Свердловской области и Режевского муниципального округа Свердловской области до автомобильной дороги Екатеринбург – Реж. Далее на запад по автомобильной дороге Екатеринбург – Реж до города Режа, от города Режа на юго-запад по автомобильной дороге Екатеринбург – Реж до места пересечения с северной границей квартала 34 Крутихинского участка Озерского участкового лесничества Режевского лесничества.

Южная граница: от места пересечения автомобильной дороги Екатеринбург – Реж с северной границей квартала 34 Крутихинского участка Озерского участкового лесничества Режевского лесничества на запад по северной границе квартала 34 Крутихинского участка Озерского участкового лесничества Режевского лесничества до северо-западного угла квартала 34 Крутихинского участка Озерского участкового лесничества Режевского лесничества, далее на север по восточным границам кварталов 27, 23 Крутихинского участка Озерского участкового лесничества Режевского лесничества до северо-восточного угла квартала 23 Крутихинского участка Озерского участкового лесничества Режевского лесничества, далее на запад по северным границам кварталов 23, 22, 21, 20 Крутихинского участка Озерского участкового лесничества Режевского лесничества на запад до северо-западного угла квартала 20 Крутихинского участка Озерского участкового лесничества Режевского лесничества, далее на юг по западным границам кварталов 20, 24, 29, 36, 44, 53, 62, 70 Крутихинского участка Озерского участкового лесничества Режевского лесничества до границы Березовского муниципального округа Свердловской области, далее на запад по границе Березовского муниципального округа Свердловской области и Режевского муниципального округа Свердловской области, границе городского округа Верхняя Пышма Свердловской области и Режевского муниципального округа Свердловской области до южной границы квартала 119 Липовского участка Липовского участкового лесничества Режевского лесничества.

Западная граница: от южной границы квартала 119 Липовского участка Липовского участкового лесничества Режевского лесничества вниз по течению по середине реки Адуй до устья реки Адуй, далее вверх по течению по середине реки Реж до границы Невьянского муниципального округа Свердловской области и Режевского муниципального округа

Свердловской области, далее на северо-запад по границе Невьянского муниципального округа Свердловской области и Режевского муниципального округа Свердловской области, границе муниципального округа Горноуральский Свердловской области и Режевского муниципального округа Свердловской области до северо-западного угла квартала 10 урочища СПК «Леневский» Глинского участкового лесничества Режевского лесничества (граница Муниципального округа город Алапаевск Свердловской области).

За исключением лесопарковых зон кварталов 65, 70, 71, 74, 78 Глинского участка Глинского участкового лесничества Режевского лесничества, 21, 32 Озерского участка Озерского участкового лесничества Режевского лесничества, 1–11, 14, 15, 19, 27, 28, 31, 33, 84, 96, 97, 108, 125 Режевского участка Режевского участкового лесничества Режевского лесничества.

За исключением земель, непригодных для осуществления видов деятельности в сфере охотничьего хозяйства, в том числе земель населенных пунктов (деревня Колташи, село Черемисское, деревня Воронино, село Октябрьское, деревня Мостовая, село Фирсово, поселок Липовка, деревня Глухарёво, село Каменка, деревня Соколово, село Точильный Ключ, село Останино, село Клевакинское, деревня Гурино, поселок Спартак, село Глинское, деревня Голендухино, село Першино, деревня Ощепково, деревня Чепчугово, село Арамашка, деревня Жуково, деревня Сохарёво, город Реж, поселок Озёрный, село Ленёвское), в следующих границах:

| | |
|---|---|
| 1 | |
| 57.4024712154507 | 60.8716318326999 |
| 57.3967098 | 60.8757324 |
| 57.3967986 | 60.8794307 |
| 57.4005998 | 60.8827988 |
| 57.4025304 | 60.8837858 |
| 57.4115345 | 60.8725421 |
| 57.4148295 | 60.8664195 |
| 57.4145624 | 60.8647744 |
| 57.4128025 | 60.8630583 |
| 57.4098067 | 60.8632616 |
| 57.4096141 | 60.8635426 |
| 57.4055937 | 60.8694092 |
| 57.4042124688116 | 60.8703924050445 |
| 2 | |
| 57.4599428 | 61.1791713 |
| 57.4555547 | 61.1659425 |
| 57.4539118 | 61.1581143 |
| 57.4527252 | 61.1524605 |
| 57.4473048 | 61.1521642 |
| 57.4432081 | 61.1521022 |
| 57.442362 | 61.1586829 |
| 57.4436376 | 61.1663129 |
| 57.4428005 | 61.1696463 |
| 57.4321154 | 61.1662388 |
| 57.4304805 | 61.184758 |
| 57.4352256 | 61.1841654 |
| 57.4374185 | 61.180906 |
| 57.4462685 | 61.1787578 |
| 57.4491907 | 61.1817802 |
| 57.4495676 | 61.1818948 |
| 57.4531353 | 61.1854019 |
| 57.4573232 | 61.1838036 |
| 57.4576327 | 61.1889803 |
| 3 | |
| 57.4577386016544 | 61.1891897631944 |
| 57.4577135 | 61.1893022 |
| 57.4666656 | 61.2129465 |

| | |
|---|---|
| 57.4693971 | 61.213024 |
| 57.4715656 | 61.2112017 |
| 57.4720034 | 61.2112404 |
| 57.4717115 | 61.2094956 |
| 57.4703563 | 61.2043774 |
| 57.469564 | 61.2007327 |
| 57.4691886 | 61.1966614 |
| 57.4685423 | 61.1934044 |
| 57.4666656 | 61.190729 |
| 57.4628703 | 61.1866577 |
| 57.4607431 | 61.1837884 |
| 57.459149 | 61.1828721 |
| 57.4591306172296 | 61.1829544443699 |
| 4 | |
| 57.3575369691823 | 61.2715175940908 |
| 57.3574527802397 | 61.2705742487779 |
| 57.3571147991553 | 61.268966900888 |
| 57.3570918059163 | 61.2677701216495 |
| 57.3568883601719 | 61.2668736053985 |
| 57.3564727734169 | 61.265151430905 |
| 57.3560228690241 | 61.2634095543231 |
| 57.3558937025682 | 61.2626017717037 |
| 57.3559148496841 | 61.2618697290236 |
| 57.3558734368027 | 61.2613112502283 |
| 57.355668093559 | 61.2605980047375 |
| 57.3551570460478 | 61.2593252509094 |
| 57.3548767335233 | 61.2575890777457 |
| 57.3545878767285 | 61.2567422079407 |
| 57.3539346447771 | 61.2555433066802 |
| 57.3531163192685 | 61.2538681984813 |
| 57.3527180693695 | 61.2526253999487 |
| 57.3522887812748 | 61.2516695312356 |
| 57.3515446756309 | 61.2510958179626 |
| 57.3509233782513 | 61.2509969521588 |
| 57.3507949065985 | 61.251209724634 |
| 57.3507647561074 | 61.2514049403857 |
| 57.3506737901205 | 61.2513104318243 |
| 57.3505356388993 | 61.2509658531318 |
| 57.3504761532857 | 61.2504329618925 |
| 57.3505375362188 | 61.2492783709428 |
| 57.350653906203 | 61.2481102832652 |
| 57.3509979710105 | 61.2461330604317 |
| 57.3515222994435 | 61.2445279782019 |
| 57.3518481417856 | 61.2438137107662 |
| 57.3521598133778 | 61.2429265212576 |
| 57.3512340960098 | 61.2418398985693 |
| 57.3221139630768 | 61.2307598255744 |
| 57.3188602889878 | 61.2646723043067 |
| 57.317583330399 | 61.2642308425613 |
| 57.3141936938872 | 61.2995139164328 |
| 5 | |
| 57.393016 | 61.3459376 |
| 57.3895932 | 61.3510874 |
| 57.3823766 | 61.3572672 |
| 57.3788181009299 | 61.3367017982894 |
| 57.3793719895857 | 61.3313114227393 |
| 57.3794267333782 | 61.3303877493533 |
| 57.3797776310919 | 61.3286691697368 |
| 57.379854256554 | 61.3275695047213 |
| 57.3797832084853 | 61.3266143427001 |

| | |
|---|---|
| 57.380201656209 | 61.3246315313762 |
| 57.3804665242093 | 61.3225228127648 |
| 57.3809376033771 | 61.3212626812229 |
| 57.3813357975699 | 61.3204163401899 |
| 57.3815970937947 | 61.318976149564 |
| 57.3818233193415 | 61.3168874289158 |
| 57.381992230384 | 61.3151728209185 |
| 57.3820952920503 | 61.3133418693013 |
| 57.3821338557654 | 61.3123079728395 |
| 57.3821797946979 | 61.3115949043282 |
| 57.3823020452081 | 61.3100758586916 |
| 57.3823732432552 | 61.3091794173973 |
| 57.3824755900347 | 61.3077531218333 |
| 57.3825943913793 | 61.3061790631145 |
| 57.3827334309 | 61.3040135748201 |
| 57.3831044938414 | 61.3050596593011 |
| 57.3835307252442 | 61.305074884899 |
| 57.3835473573679 | 61.3056767225962 |
| 57.3839565878838 | 61.3063432005994 |
| 57.3839578435884 | 61.3069734530025 |
| 57.3844375899618 | 61.3069714096113 |
| 57.3847901813998 | 61.3060775475942 |
| 57.3848328479578 | 61.3048962132794 |
| 57.3846313462665 | 61.3030453942522 |
| 57.3836776728581 | 61.3010818489196 |
| 6 | |
| 57.3922635 | 61.4025859 |
| 57.3917999999039 | 61.3977772921593 |
| 57.3918219187571 | 61.397565963919 |
| 57.3918887852357 | 61.3972672107824 |
| 57.3919198057409 | 61.3968437319061 |
| 57.3919115956222 | 61.3966288771318 |
| 57.3918892221421 | 61.3964199897234 |
| 57.3918117146563 | 61.3961181044687 |
| 57.3917659435879 | 61.3958044105076 |
| 57.3917005825432 | 61.3955675046387 |
| 57.391662089332 | 61.395320606732 |
| 57.3915362796322 | 61.3950520039418 |
| 57.3911068009437 | 61.3907967093494 |
| 57.3911074830372 | 61.3907952645039 |
| 57.3911360399221 | 61.3906096993437 |
| 57.3911715295226 | 61.390430873291 |
| 57.3911537566805 | 61.3902697286634 |
| 57.3911324472687 | 61.3901117814934 |
| 57.391112862301 | 61.3899605501005 |
| 57.3910879509977 | 61.3897697074976 |
| 57.3911237485856 | 61.3896040311619 |
| 57.3911734586069 | 61.3894727905878 |
| 57.3912255625856 | 61.3893359821726 |
| 57.3913408632119 | 61.3891339526813 |
| 57.3913643877534 | 61.3890160593815 |
| 57.3913402283119 | 61.3886951829714 |
| 57.3912911961284 | 61.3884838355287 |
| 57.3911974408498 | 61.3883232489582 |
| 57.3910727053457 | 61.3880863593321 |
| 57.3909663527734 | 61.3879534232841 |
| 57.3908170188436 | 61.3879255349787 |
| 57.3901759 | 61.3815733 |
| 57.3901483 | 61.3812998 |
| 7 | |

| | |
|---|---|
| 57.4559235 | 61.4206342 |
| 57.4550762 | 61.4199177 |
| 57.4544662 | 61.420351 |
| 57.4522298 | 61.4167189 |
| 57.4503542 | 61.4116278 |
| 57.4493894 | 61.408235 |
| 57.4528438 | 61.4097436 |
| 57.4526913 | 61.3999989 |
| 57.4460565 | 61.3971996 |
| 57.445656 | 61.4112318 |
| 57.4442641 | 61.4122594 |
| 57.4457514 | 61.4258311 |
| 57.4487639 | 61.4243074 |
| 57.4543308 | 61.4299415 |
| 57.45841 | 61.4302959 |
| 8 | |
| 57.4028698980941 | 61.4635549007202 |
| 57.4025780749088 | 61.4628545551959 |
| 57.4024334317456 | 61.4625072637583 |
| 57.4022960628688 | 61.4618794229247 |
| 57.4022984005604 | 61.4615585857524 |
| 57.40231825585 | 61.4608522778268 |
| 57.402427472779 | 61.4599685574507 |
| 57.4025404747349 | 61.4588823377587 |
| 57.4025914247697 | 61.4581244772721 |
| 57.4026292849942 | 61.4572677876774 |
| 57.4025570734144 | 61.4563919061018 |
| 57.4024782912324 | 61.4556375596023 |
| 57.4024502098045 | 61.4551278907821 |
| 57.4024933859493 | 61.4551135718436 |
| 57.4025373852033 | 61.4551220771422 |
| 57.4025843864371 | 61.4551351893776 |
| 57.4026398950715 | 61.4551101955801 |
| 57.4026796926217 | 61.4549639812493 |
| 57.4027590992809 | 61.4545273003158 |
| 57.4028341404692 | 61.4539342273796 |
| 57.4028540129064 | 61.4536498258703 |
| 57.4028979839219 | 61.4531126278298 |
| 57.4029121483387 | 61.4528245134808 |
| 57.4029525498636 | 61.4525189340121 |
| 57.4030035137451 | 61.4516030036521 |
| 57.4030042938863 | 61.4508949518647 |
| 57.4029935701249 | 61.4502681502363 |
| 57.4029346245529 | 61.4497701126479 |
| 57.4028913226444 | 61.4493269102619 |
| 57.4028067341909 | 61.4489623267802 |
| 57.4026004569501 | 61.4478858673203 |
| 57.4024631472583 | 61.4475457359499 |
| 57.4017281624273 | 61.4465112380164 |
| 57.4012969428256 | 61.4457069315779 |
| 57.4011009866758 | 61.4454396216634 |
| 57.3998275676212 | 61.4444654389561 |
| 57.3993770473281 | 61.4440570586524 |
| 57.3988382560945 | 61.4436316969286 |
| 57.3986619520402 | 61.4435439911837 |
| 57.398221065474 | 61.4430275403766 |
| 57.3980447229119 | 61.4429757691654 |
| 57.3976821511064 | 61.4424586443688 |
| 57.3972806075638 | 61.4421035709535 |
| 57.3970567026151 | 61.4418780013564 |

| | |
|---|---|
| 57.3966436864246 | 61.4416833598114 |
| 57.3957035052579 | 61.4408636041781 |
| 57.3940574684021 | 61.4391389412666 |
| 57.3937516517477 | 61.4385635134075 |
| 57.3934852420312 | 61.4381687210035 |
| 57.3931383682006 | 61.4376677706788 |
| 57.3928526176003 | 61.4373409535838 |
| 57.3925148675776 | 61.4370713892763 |
| 57.3921883750251 | 61.4368559774535 |
| 57.39193635209 | 61.4366304081405 |
| 57.3915517493161 | 61.4362360116819 |
| 57.3908921439306 | 61.4354515445679 |
| 57.3905061931747 | 61.4348608688876 |
| 57.3900007626749 | 61.4342000089387 |
| 57.3895556678116 | 61.4335154956179 |
| 57.3891311285995 | 61.4328969661422 |
| 57.3887682716625 | 61.4324512375962 |
| 57.3883574069873 | 61.4318791487406 |
| 57.388315648632 | 61.4318112150488 |
| 9 | |
| 57.4522423 | 60.8722294 |
| 57.450118 | 60.8790958 |
| 57.4473472 | 60.8775509 |
| 57.4458693 | 60.8808125 |
| 57.4444837 | 60.8828724 |
| 57.4351527 | 60.8842457 |
| 57.4339792 | 60.8869295 |
| 57.4343674 | 60.8899856 |
| 57.4394951 | 60.9094799 |
| 57.4404881 | 60.9099323 |
| 57.4464235 | 60.9120548 |
| 57.4491021 | 60.9117115 |
| 57.4516881 | 60.9081066 |
| 57.4525193 | 60.9029568 |
| 57.4553822 | 60.9033001 |
| 57.4597222 | 60.9014118 |
| 57.4604609 | 60.8943737 |
| 57.4594452 | 60.8878506 |
| 57.4570444 | 60.8864773 |
| 57.4571367 | 60.8813274 |
| 57.4539046 | 60.8790958 |
| 57.4544587 | 60.8732594 |
| 57.4531837 | 60.8725781 |
| 57.4522423 | 60.8722294 |
| 10 | |
| 57.438966 | 60.9331767 |
| 57.4377148 | 60.9333193 |
| 57.4344308 | 60.9405828 |
| 57.4353202 | 60.9443593 |
| 57.4394605 | 60.9450031 |
| 57.4402612 | 60.9444129 |
| 57.4410195 | 60.9436513 |
| 57.4401342 | 60.9385335 |
| 57.4398358 | 60.9332658 |
| 57.438966 | 60.9331767 |
| 11 | |
| 57.4069662 | 60.9428728 |
| 57.4025253 | 60.9617754 |
| 57.401735 | 60.9605532 |
| 57.398787 | 60.959344 |

| | |
|---|---|
| 57.3967678 | 60.9645883 |
| 57.3959124 | 60.9764525 |
| 57.3979935 | 60.9780832 |
| 57.4003057 | 60.9785124 |
| 57.4064555 | 60.9707876 |
| 57.4087671 | 60.9695002 |
| 57.409137 | 60.9659811 |
| 57.4065942 | 60.966067 |
| 57.4059779 | 60.9620214 |
| 57.4077866 | 60.9554586 |
| 57.4088331 | 60.9511249 |
| 57.4088486 | 60.9444237 |
| 57.4069662 | 60.9428728 |
| 12 | |
| 57.5134113 | 61.0117733 |
| 57.512478 | 61.0121676 |
| 57.5071005 | 61.021764 |
| 57.5073245 | 61.0274608 |
| 57.5102167 | 61.0279124 |
| 57.5145452 | 61.027704 |
| 57.5154967 | 61.0208261 |
| 57.5152542 | 61.0160325 |
| 57.5149006 | 61.0125374 |
| 57.5134113 | 61.0117733 |
| 13 | |
| 57.4977645 | 61.0920225 |
| 57.4913301 | 61.099617 |
| 57.4912109 | 61.1076548 |
| 57.4903172 | 61.1165242 |
| 57.4920451 | 61.1208481 |
| 57.4969305 | 61.1097059 |
| 57.4997006 | 61.1047169 |
| 57.5028874 | 61.1014463 |
| 57.502262 | 61.097067 |
| 57.4977645 | 61.0920225 |
| 14 | |
| 57.4691721 | 61.1272963 |
| 57.4664392 | 61.1351531 |
| 57.4667544 | 61.1392701 |
| 57.4675323 | 61.1420585 |
| 57.4682916711001 | 61.1418022768261 |
| 57.468320280644 | 61.1418809068575 |
| 57.4686268962905 | 61.1423222043982 |
| 57.4687429888954 | 61.1428944879627 |
| 57.4690662342916 | 61.1433437955842 |
| 57.4697852482728 | 61.144483936833 |
| 57.4700018501048 | 61.1451040850585 |
| 57.4700877075077 | 61.1454443243896 |
| 57.4704774942213 | 61.1444237914552 |
| 57.470572773784 | 61.1440404614877 |
| 57.4708594786311 | 61.1432975002212 |
| 57.4709414239096 | 61.1431779421625 |
| 57.4711302474483 | 61.1431185763754 |
| 57.4712549113143 | 61.1427221124844 |
| 57.4713348549515 | 61.142553656424 |
| 57.4713908829831 | 61.1423781525292 |
| 57.4714855124417 | 61.1422766366613 |
| 57.4715976927877 | 61.1423053176788 |
| 57.4717743711834 | 61.142569937157 |
| 57.4719466434114 | 61.1427522556534 |

| | |
|---|---|
| 57.4720486988668 | 61.1427679688128 |
| 57.4723345027926 | 61.1422007877387 |
| 57.4723838670609 | 61.1420377474495 |
| 57.4725903802843 | 61.1416463734858 |
| 57.472668270885 | 61.1416008582615 |
| 57.4727528703628 | 61.1414857034059 |
| 57.471919230163 | 61.1399732580479 |
| 57.470610368534 | 61.1388546015738 |
| 57.4706063440939 | 61.1388390446527 |
| 57.4722643 | 61.1353537 |
| 57.4716469 | 61.1339765 |
| 57.4713834 | 61.1280318 |
| 57.4691721 | 61.1272963 |
| 15 | |
| 57.3079262 | 61.195558 |
| 57.3051101 | 61.1995591 |
| 57.298069 | 61.199256 |
| 57.2921403 | 61.2036815 |
| 57.2903386 | 61.2097438 |
| 57.2960055 | 61.2355084 |
| 57.3068129 | 61.2242326 |
| 57.3110367 | 61.2073189 |
| 57.3104474 | 61.1967099 |
| 57.3079262 | 61.195558 |
| 16 | |
| 57.4742421 | 61.2136913 |
| 57.4720993 | 61.2147907 |
| 57.4692665 | 61.2242729 |
| 57.4697838 | 61.2339842 |
| 57.4734786 | 61.2451156 |
| 57.478035 | 61.2447491 |
| 57.476508 | 61.227113 |
| 57.4742421 | 61.2136913 |
| 17 | |
| 57.5240956 | 61.2301986 |
| 57.5182315 | 61.2302394 |
| 57.5127284 | 61.2378755 |
| 57.510035 | 61.2436886 |
| 57.5099635 | 61.2492798999999 |
| 57.5149688 | 61.2486142 |
| 57.5173996 | 61.2513655 |
| 57.5209503 | 61.2492798999999 |
| 57.5268118 | 61.2421799 |
| 57.5301709 | 61.2422242 |
| 57.5290751 | 61.234858 |
| 57.5240956 | 61.2301986 |
| 18 | |
| 57.4900092 | 61.2899676 |
| 57.4889015 | 61.2902235 |
| 57.4864074 | 61.2916413 |
| 57.4859806 | 61.2956754 |
| 57.4875146 | 61.3019625 |
| 57.4917276 | 61.3011236 |
| 57.4918508 | 61.297628 |
| 57.4900092 | 61.2899676 |
| 19 | |
| 57.420926 | 61.2989204 |
| 57.4194783 | 61.3058818 |
| 57.4187215 | 61.3097089 |
| 57.4110938 | 61.3103175 |

| | |
|---|---|
| 57.4109448 | 61.3181184 |
| 57.4085905999999 | 61.3263066 |
| 57.4099018 | 61.3315625 |
| 57.4155037 | 61.3265832 |
| 57.4195574 | 61.3242008 |
| 57.4253646 | 61.3211613 |
| 57.4273651 | 61.3202083 |
| 57.4304281 | 61.3186163 |
| 57.4317981 | 61.3228764 |
| 57.4355206 | 61.320608 |
| 57.433168 | 61.3083257 |
| 57.4314095 | 61.3071297 |
| 57.420926 | 61.2989204 |
| 20 | |
| 57.5161834 | 61.3369788 |
| 57.5137622 | 61.3494933 |
| 57.509905 | 61.3611621 |
| 57.5112472 | 61.3689126 |
| 57.518276 | 61.3778489 |
| 57.5246439 | 61.380263 |
| 57.5341482 | 61.364042 |
| 57.5312381 | 61.3505739 |
| 57.5240072 | 61.3370211 |
| 57.5161834 | 61.3369788 |
| 21 | |
| 57.5409431 | 61.3487618 |
| 57.540453 | 61.3528822 |
| 57.542497 | 61.3529044 |
| 57.5428197 | 61.3492741 |
| 57.5409431 | 61.3487618 |
| 22 | |
| 57.5831337 | 61.3616841 |
| 57.5777724 | 61.366628 |
| 57.578598 | 61.3780684 |
| 57.5774712 | 61.3867406 |
| 57.5897287 | 61.3933137 |
| 57.5926175 | 61.3988466 |
| 57.5967846 | 61.384445 |
| 57.594757 | 61.3729202 |
| 57.5907525 | 61.3643807 |
| 57.5831337 | 61.3616841 |
| 23 | |
| 57.4450407 | 61.3771865 |
| 57.4448767 | 61.382089 |
| 57.448116 | 61.3839179 |
| 57.4511775 | 61.3867374 |
| 57.4517651 | 61.3800314 |
| 57.4502891 | 61.3784311 |
| 57.4450407 | 61.3771865 |
| 24 | |
| 57.4881224 | 61.4041737 |
| 57.4847517 | 61.4095478 |
| 57.4825118 | 61.4134777 |
| 57.4816547 | 61.4139992 |
| 57.4801898 | 61.4124821 |
| 57.4742897 | 61.4088082 |
| 57.4723737 | 61.4222926 |
| 57.4724458 | 61.4245563 |
| 57.4757953 | 61.4241694 |
| 57.4798763 | 61.4271467 |

| | |
|---|---|
| 57.4814451 | 61.4298932 |
| 57.488029 | 61.4346436 |
| 57.4892567 | 61.4301664 |
| 57.4895755 | 61.4199204 |
| 57.4896851 | 61.4161707 |
| 57.4907236 | 61.4123834 |
| 57.4904875 | 61.4098089 |
| 57.4881224 | 61.4041737 |
| 25 | |
| 57.4831624 | 61.4376224 |
| 57.4826085 | 61.4376827 |
| 57.4814644 | 61.455519 |
| 57.4793868 | 61.4684586 |
| 57.479709 | 61.4692653 |
| 57.4802852 | 61.4707079 |
| 57.4811875 | 61.4724947 |
| 57.4812892 | 61.4727995 |
| 57.4833731 | 61.476922 |
| 57.4844818 | 61.4762468 |
| 57.4851187 | 61.4750268 |
| 57.4815208 | 61.4669375 |
| 57.4815488 | 61.4654452 |
| 57.4820774 | 61.4655239 |
| 57.4825354 | 61.4639932 |
| 57.4834544 | 61.4630814 |
| 57.4838629 | 61.4618277 |
| 57.4864745 | 61.4613325 |
| 57.4863961 | 61.4567934 |
| 57.4859439 | 61.4515324 |
| 57.4856721 | 61.4485563 |
| 57.4848879 | 61.4451717 |
| 57.4845847 | 61.4425262 |
| 57.4847571 | 61.4399367 |
| 57.4831624 | 61.4376224 |
| 26 | |
| 57.4295221 | 61.46003 |
| 57.4282326 | 61.4607443 |
| 57.4266803 | 61.4623152 |
| 57.4241618 | 61.4694499 |
| 57.4236766 | 61.4728188 |
| 57.4242773 | 61.4751362 |
| 57.4245836 | 61.4748201 |
| 57.4260617 | 61.4739285 |
| 57.4275121 | 61.4729904 |
| 57.4282088 | 61.4725855 |
| 57.4289251 | 61.4724763 |
| 57.4297765 | 61.4700795 |
| 57.4302108 | 61.4665765 |
| 57.4303564 | 61.4648556 |
| 57.4306001 | 61.4639469 |
| 57.4307046 | 61.4634545 |
| 57.4306988 | 61.4629684 |
| 57.4307927 | 61.4623903 |
| 57.4325926 | 61.4609772 |
| 57.4313703 | 61.4606737 |
| 57.4295221 | 61.46003 |
| 27 | |
| 57.5303708697445 | 61.4775398823404 |
| 57.5303268917824 | 61.4778076258861 |
| 57.5301146329296 | 61.4789791797475 |

| | |
|---|---|
| 57.5299436492488 | 61.4800100936527 |
| 57.5298921220061 | 61.4803095902528 |
| 57.529655061345 | 61.4809338837196 |
| 57.5296189436236 | 61.4811730437327 |
| 57.5296188257797 | 61.4812309707287 |
| 57.5296179760058 | 61.4816069086008 |
| 57.5295933322447 | 61.4817704816277 |
| 57.5278215527142 | 61.4812204155417 |
| 57.5277720472799 | 61.4811571169837 |
| 57.5274632670268 | 61.4808750787343 |
| 57.527374953545 | 61.4810817645116 |
| 57.5268378 | 61.480915 |
| 57.5208528 | 61.4906394 |
| 57.5214842290862 | 61.4948644252931 |
| 57.521463892985 | 61.4949132008066 |
| 57.5214996302389 | 61.4950155964126 |
| 57.5214619851103 | 61.4951034062305 |
| 57.5214283639895 | 61.4951848654133 |
| 57.5214201362646 | 61.4952446286418 |
| 57.5213765997457 | 61.4955581318337 |
| 57.518353 | 61.4968414 |
| 57.5177048286013 | 61.5016925501159 |
| 57.5174820458085 | 61.5017022742723 |
| 57.5167587026082 | 61.5013172287777 |
| 57.5163401931029 | 61.5009443002652 |
| 57.5159274684781 | 61.5002710448424 |
| 57.5157284419833 | 61.4993581193603 |
| 57.5152455967656 | 61.4986592509642 |
| 57.5151650290063 | 61.4987465090254 |
| 57.5151183793594 | 61.4987970616056 |
| 57.5145345742868 | 61.4994297653534 |
| 57.5137951742886 | 61.5006608761574 |
| 57.5134166594636 | 61.5013006773739 |
| 57.5123622099038 | 61.5021101919758 |
| 57.5118599272277 | 61.5023919390962 |
| 57.5100187910572 | 61.503598782822 |
| 57.5097243957927 | 61.503919962299 |
| 57.5092051769605 | 61.5047669713602 |
| 57.5090695662878 | 61.5057255065484 |
| 57.5087377839676 | 61.5068035290286 |
| 57.5081390482232 | 61.5073956909175 |
| 57.5077788291081 | 61.5075291615983 |
| 57.5077279475254 | 61.5077358633839 |
| 57.5079219699311 | 61.5078485490869 |
| 57.5079954449864 | 61.50797161231 |
| 57.5080607791418 | 61.508123049943 |
| 57.5080385943948 | 61.508270997264 |
| 57.5080159276601 | 61.5084606381944 |
| 57.5079379012638 | 61.5085993495147 |
| 57.5079482863535 | 61.5087497635524 |
| 57.5080033576968 | 61.5089032956546 |
| 57.5080095215616 | 61.5089138864437 |
| 57.5080276618115 | 61.5089449774039 |
| 57.5080681718512 | 61.5090141691506 |
| 57.5081127119534 | 61.5091153907177 |
| 57.5080222226057 | 61.509361056332 |
| 57.5080035697898 | 61.5096926810053 |
| 57.5080310265261 | 61.5099353791587 |
| 57.5080866044544 | 61.5101536724017 |
| 57.5080864616689 | 61.5101660137782 |

| | |
|---|---|
| 57.5080845069288 | 61.510334957205 |
| 57.5080630493502 | 61.5105129658077 |
| 57.5080098993915 | 61.5110005534519 |
| 57.5083108074969 | 61.5114448956648 |
| 57.5086511290308 | 61.5119365395734 |
| 57.5087112942134 | 61.5119291010034 |
| 57.5088541765401 | 61.5120838169977 |
| 57.5092950646136 | 61.5125609763871 |
| 57.5095328802177 | 61.512954933933 |
| 57.5097942357922 | 61.5132393774006 |
| 57.510036351022 | 61.5135489182429 |
| 57.5101592800892 | 61.5135655199872 |
| 57.511353787115 | 61.513726313214 |
| 57.511607087688 | 61.5137604848475 |
| 57.511795339292 | 61.5136734079837 |
| 57.5118158958497 | 61.5138367620326 |
| 57.5118354582364 | 61.5139929010591 |
| 57.5118083113945 | 61.5146375989899 |
| 57.5122132291965 | 61.5146461469182 |
| 57.5124444440072 | 61.5146178649421 |
| 57.5127759501119 | 61.514668694297 |
| 57.5130100725998 | 61.5147458267476 |
| 57.5131100985908 | 61.5148477908953 |
| 57.5133531247041 | 61.5149856914051 |
| 57.5139803650541 | 61.5156004162309 |
| 57.5142214801501 | 61.515786810771 |
| 57.5142969178763 | 61.5157015559629 |
| 57.5143638415281 | 61.5153905028385 |
| 57.5144992426806 | 61.5151604609804 |
| 57.5146151095738 | 61.5147951273176 |
| 57.5149711311459 | 61.5140023442539 |
| 57.5152357823483 | 61.5132899981984 |
| 57.5153245115727 | 61.5129178911006 |
| 57.5153456437923 | 61.512783726429 |
| 57.5160122193471 | 61.5125547309635 |
| 57.5160132741529 | 61.5125644527173 |
| 57.5164094002472 | 61.5127426890234 |
| 57.5172277971602 | 61.5131678122923 |
| 57.5172979440868 | 61.5132208837004 |
| 57.5172796 | 61.5153909 |
| 57.5194878193475 | 61.5130507356122 |
| 57.5198536604766 | 61.513842432132 |
| 57.5204953321515 | 61.5153576345028 |
| 57.5209217446055 | 61.516283732422 |
| 57.5209997468494 | 61.5164183886907 |
| 57.5210966147009 | 61.5162123006564 |
| 57.5214122159951 | 61.5166813055598 |
| 57.5217526394215 | 61.5158251752992 |
| 57.5214718682536 | 61.5152874664276 |
| 57.5214283828744 | 61.5152041019712 |
| 57.5212082016019 | 61.5142892723287 |
| 57.5218787479132 | 61.5132842711756 |
| 57.5219976600576 | 61.513143816112 |
| 57.5221131175061 | 61.5132936566769 |
| 57.5221637774982 | 61.5134167001066 |
| 57.5223395128934 | 61.5134254074362 |
| 57.5223723964274 | 61.5134008521679 |
| 57.5226984356906 | 61.5133655033909 |
| 57.5231268426815 | 61.513301160799 |
| 57.5251276 | 61.515953 |

| | |
|---|---|
| 57.5298557 | 61.5149537 |
| 57.530488874207 | 61.5133995510232 |
| 57.5309028993574 | 61.51396447528 |
| 57.5322635333497 | 61.5150548478473 |
| 57.533205708114 | 61.5167606437412 |
| 57.5333023506581 | 61.5164579717888 |
| 57.5333761936991 | 61.5147925908755 |
| 57.5334634985192 | 61.5142028530875 |
| 57.5335532118719 | 61.5138234229043 |
| 57.5338494816385 | 61.5128232903805 |
| 57.5340805539313 | 61.5121947149508 |
| 57.534419641772 | 61.51158297716 |
| 57.5346720944794 | 61.5109687644047 |
| 57.5348073549705 | 61.5105948089366 |
| 57.5376120595368 | 61.5140418900721 |
| 57.5376853986254 | 61.5138586388823 |
| 57.5378106522356 | 61.5135507235708 |
| 57.53818409688 | 61.5126327169903 |
| 57.5389917825658 | 61.5104844641466 |
| 57.5394950309621 | 61.5090328566958 |
| 57.53467106941 | 61.503134201734 |
| 57.5376674 | 61.4957796 |
| 57.5353460196972 | 61.4854626601117 |
| 57.5354628404638 | 61.4854974762035 |
| 57.5355548479977 | 61.4854773818261 |
| 57.5356511452971 | 61.485538106143 |
| 57.5357074069981 | 61.4857395222007 |
| 57.5357529301719 | 61.486229722731 |
| 57.5361888358088 | 61.4864744591199 |
| 57.5364349247733 | 61.4868114218305 |
| 57.5366940192751 | 61.4875757080382 |
| 57.536999824531 | 61.4882753853735 |
| 57.5374102718092 | 61.4889650040211 |
| 57.5377275352186 | 61.4893285124545 |
| 57.5380063440295 | 61.4896305623679 |
| 57.5381612944594 | 61.4895955915472 |
| 57.5381984924354 | 61.4894993691591 |
| 57.5378405346556 | 61.4889716047183 |
| 57.537726441396 | 61.4888335192445 |
| 57.5376125990132 | 61.488673402285 |
| 57.5374453765435 | 61.4882957718313 |
| 57.5371963467663 | 61.4877521136544 |
| 57.5370454313782 | 61.487338063194 |
| 57.5369224333633 | 61.4869327958876 |
| 57.5366573318957 | 61.4863883558864 |
| 57.5366321133774 | 61.4861500824157 |
| 57.5362848771681 | 61.4851203511604 |
| 57.5360751858781 | 61.484622527195 |
| 57.5359134924652 | 61.4840970385624 |
| 57.5357896606247 | 61.4835823916006 |
| 57.535776622978 | 61.4835284468323 |
| 57.5356612775807 | 61.4830492020678 |
| 57.535563853887 | 61.4826444672478 |
| 57.5354420494294 | 61.4827659235119 |
| 57.5351583380273 | 61.4829578354728 |
| 57.5348447113327 | 61.4832218721407 |
| 57.5347118587256 | 61.4833595776633 |
| 57.5311724489162 | 61.4822607336664 |
| 57.5310582407482 | 61.4821218173669 |
| 57.5309478625418 | 61.4820830969606 |

| | |
|---|---|
| 57.5308832833077 | 61.4819019225552 |
| 57.5307796796993 | 61.4817567841782 |
| 57.5311076903021 | 61.4791288871173 |
| 57.5310146180447 | 61.4778700691148 |
| 57.5306895304528 | 61.477703262582 |
| 57.5306664959747 | 61.4776913432921 |
| 57.5303708697445 | 61.4775398823404 |
| 28 | |
| 57.4878262 | 61.5074767 |
| 57.4851039 | 61.5078483 |
| 57.4817926 | 61.5142828 |
| 57.4818309 | 61.5258639 |
| 57.4878836 | 61.5261846 |
| 57.4922693 | 61.5214453 |
| 57.4895116 | 61.5151024 |
| 57.4878262 | 61.5074767 |
| 29 | |
| 57.4945892 | 61.5222847 |
| 57.4913844 | 61.5259465 |
| 57.4921716 | 61.5380828 |
| 57.4953201 | 61.5466967 |
| 57.5004921 | 61.5461039 |
| 57.5014664 | 61.534421 |
| 57.4996676 | 61.526923 |
| 57.4945892 | 61.5222847 |

**Описание границ охотничьего угодья «Рендер»**

Северная граница: от северо-западного угла квартала 6 Староуткинского участка Староуткинского участкового лесничества Шалинского лесничества на восток по северным границам кварталов 6–10 Староуткинского участка Староуткинского участкового лесничества Шалинского лесничества до северо-западного угла квартала 10 Староуткинского участка Староуткинского участкового лесничества Шалинского лесничества, далее на юг по восточным границам кварталов 10, 20 Староуткинского участка Староуткинского участкового лесничества Шалинского лесничества до северо-западного угла квартала 31 Староуткинского участка Староуткинского участкового лесничества Шалинского лесничества, далее на восток по северным границам кварталов 31–33 Староуткинского участка Староуткинского участкового лесничества Шалинского лесничества до северо-восточного угла квартала 33 Староуткинского участка Староуткинского участкового лесничества Шалинского лесничества, далее на север по западным границам кварталов 21, 11 Староуткинского участка Староуткинского участкового лесничества Шалинского лесничества до северо-западного угла квартала 11 Староуткинского участка Староуткинского участкового лесничества Шалинского лесничества, далее на восток по северным границам кварталов 11–13 Староуткинского участка Староуткинского участкового лесничества Шалинского лесничества до северо-восточного угла квартала 13 Староуткинского участка Староуткинского участкового лесничества Шалинского лесничества.

Восточная граница: от северо-восточного угла квартала 13 Староуткинского участка Староуткинского участкового лесничества Шалинского лесничества на юг по восточным границам кварталов 13, 23, 36, 49, 61, 84, 95, 107, 117, 132, 144, 158, 172, 187, 199, 212, 225, 231 Староуткинского участка Староуткинского участкового лесничества Шалинского лесничества до юго-восточного угла квартала 231 Староуткинского участка Староуткинского участкового лесничества Шалинского лесничества.

Южная граница: от юго-восточного угла квартала 231 Староуткинского участка Староуткинского участкового лесничества Шалинского лесничества на запад по южным границам кварталов 231, 230, 229, 228, 227, 226, 219, 218 Староуткинского участка Староуткинского участкового лесничества Шалинского лесничества до юго-западного угла

квартала 218 Староуткинского участка Староуткинского участкового лесничества Шалинского лесничества.

Западная граница: от юго-западного угла квартала 218 Староуткинского участка Староуткинского участкового лесничества Шалинского лесничества на север по западным границам кварталов 218, 205, 192, 180, 165, 152, 138, 126, 111, 101 Староуткинского участка Староуткинского участкового лесничества Шалинского лесничества до юго-восточного угла квартала 88 Староуткинского участка Староуткинского участкового лесничества Шалинского лесничества, далее на запад по южной границе квартала 88 Староуткинского участка Староуткинского участкового лесничества Шалинского лесничества до северо-восточного угла квартала 99 Староуткинского участка Староуткинского участкового лесничества Шалинского лесничества, далее на юг по восточной границе квартала 99 Староуткинского участка Староуткинского участкового лесничества Шалинского лесничества до юго-восточного угла квартала 99 Староуткинского участка Староуткинского участкового лесничества Шалинского лесничества, далее на запад по южной границе квартала 99 Староуткинского участка Староуткинского участкового лесничества Шалинского лесничества до северо-восточного угла квартала 108 Староуткинского участка Староуткинского участкового лесничества Шалинского лесничества, далее на юг по восточной границе квартала 108 Староуткинского участка Староуткинского участкового лесничества Шалинского лесничества до юго-восточного угла квартала 108 Староуткинского участка Староуткинского участкового лесничества Шалинского лесничества, далее на запад по южной границе квартала 108 Староуткинского участка Староуткинского участкового лесничества Шалинского лесничества до юго-западного угла квартала 108 Староуткинского участка Староуткинского участкового лесничества Шалинского лесничества, далее на север по западным границам кварталов 108, 98, 86, 75, 64, 51, 39, 26, 16, 6 Староуткинского участка Староуткинского участкового лесничества Шалинского лесничества до юго-западного угла квартала 6 Староуткинского участка Староуткинского участкового лесничества Шалинского лесничества.

**Описание границ охотничьего угодья «Ретинское»**

Северная граница: от места пересечения автомобильной дороги Екатеринбург – Талица с автомобильной дорогой Екатеринбург – Тюмень на восток по автомобильной дороге Екатеринбург – Тюмень до места пересечения с границей Талицкого муниципального округа Свердловской области и Тугулымского муниципального округа Свердловской области.

Восточная граница: от места пересечения автомобильной дороги Екатеринбург – Тюмень с границей Талицкого муниципального округа Свердловской области и Тугулымского муниципального округа Свердловской области на юг по границе Талицкого муниципального округа Свердловской области и Тугулымского муниципального округа Свердловской области до места пересечения с рекой Рамыль.

Южная граница: от места пересечения реки Рамыль с границей Талицкого муниципального округа Свердловской области и Тугулымского муниципального округа Свердловской области вверх по течению по середине реки Рамыль до пересечения с автомобильной дорогой Антонова – Неупокоева – Елань, далее на запад по автомобильной дороге Антонова – Неупокоева – Елань до села Елань, далее по автомобильной дороге Елань – Талица до места пересечения с южной границей квартала 70 Ургинского лесничества национального парка «Припышминские боры» (Талицкая дача).

Западная граница: от места пересечения автомобильной дороги Елань – Талица с южной границей квартала 70 Ургинского лесничества национального парка «Припышминские боры» (Талицкая дача) на восток по южной границе квартала 70 Ургинского лесничества национального парка «Припышминские боры» (Талицкая дача), южным границам кварталов 72–82 Талицкого лесничества национального парка «Припышминские боры» (Талицкая дача), южным границам кварталов 102, 103, 100, 101 Мохиревского лесничества национального парка «Припышминские боры» (Талицкая дача), юго-восточным границам кварталов 101, 90 Мохиревского лесничества

национального парка «Припышминские боры» (Талицкая дача), западным границам кварталов 91, 94 Мохиревского лесничества национального парка «Припышминские боры» (Талицкая дача), южной, восточной и юго-восточной границам квартала 94 Мохиревского лесничества национального парка «Припышминские боры» (Талицкая дача), южным границам кварталов 93, 82 Мохиревского лесничества национального парка «Припышминские боры» (Талицкая дача), далее на северо-восток по юго-восточным границам кварталов 82, 70, 57 Мохиревского лесничества национального парка «Припышминские боры» (Талицкая дача), юго-западной, южной, восточной, юго-восточной и северо-западной границам квартала 58 Мохиревского лесничества национального парка «Припышминские боры» (Талицкая дача), восточным границам кварталов 44, 31, 18 Мохиревского лесничества национального парка «Припышминские боры» (Талицкая дача), далее на юго-запад по северо-западным границам кварталов 18, 29 Мохиревского лесничества национального парка «Припышминские боры» (Талицкая дача), северным границам кварталов 29, 28 Мохиревского лесничества национального парка «Припышминские боры» (Талицкая дача), далее на юг по западной границе квартала 28 Мохиревского лесничества национального парка «Припышминские боры» (Талицкая дача), далее на юго-запад по северо-западной границе квартала 28 Мохиревского лесничества национального парка «Припышминские боры» (Талицкая дача), далее на северо-запад по северо-восточным границам кварталов 28, 27 Мохиревского лесничества национального парка «Припышминские боры» (Талицкая дача), далее на север по восточной границе квартала 27 Мохиревского лесничества национального парка «Припышминские боры» (Талицкая дача), далее на северо-восток по юго-восточной границе квартала 15 Мохиревского лесничества национального парка «Припышминские боры» (Талицкая дача), далее на северо-запад по северо-восточной границе квартала 15 Мохиревского лесничества национального парка «Припышминские боры» (Талицкая дача), далее на юго-запад по северо-западной границе квартала 15 Мохиревского лесничества национального парка «Припышминские боры» (Талицкая дача), далее на северо-запад по северо-восточной границе квартала 14 Мохиревского лесничества национального парка «Припышминские боры» (Талицкая дача), далее на северо-восток по юго-восточным границам кварталов 14, 4 Мохиревского лесничества национального парка «Припышминские боры» (Талицкая дача), далее на восток по южной границе квартала 4 Мохиревского лесничества национального парка «Припышминские боры» (Талицкая дача), далее на юго-восток по юго-западным границам кварталов 4, 5, 16 Мохиревского лесничества национального парка «Припышминские боры» (Талицкая дача), южной границе квартала 16 Мохиревского лесничества национального парка «Припышминские боры» (Талицкая дача), далее на юг по западной границе квартала 17 Мохиревского лесничества национального парка «Припышминские боры» (Талицкая дача) до юго-западного угла квартала 17 Мохиревского лесничества национального парка «Припышминские боры» (Талицкая дача), далее на северо-восток по юго-восточной, восточной границам квартала 17 Мохиревского лесничества национального парка «Припышминские боры» (Талицкая дача), южной, восточной, северо-восточной и северной границам квартала 6 Мохиревского лесничества национального парка «Припышминские боры» (Талицкая дача), далее на северо-запад по восточной границе квартала 3 Мохиревского лесничества национального парка «Припышминские боры» (Талицкая дача), далее на юго-запад по северо-западным границам кварталов 3, 5, 4, 13, 12 Мохиревского лесничества национального парка «Припышминские боры» (Талицкая дача), далее на север по восточной, северной и западной границам квартала 11 Мохиревского лесничества национального парка «Припышминские боры» (Талицкая дача), далее на юго-запад по северо-западным границам кварталов 12, 24 Мохиревского лесничества национального парка «Припышминские боры» (Талицкая дача), далее на северо-запад по северо-восточной границе квартала 24 Мохиревского лесничества национального парка «Припышминские боры» (Талицкая дача), далее на север по восточной, северо-восточной, северо-западной границе квартала 10 Мохиревского лесничества национального парка «Припышминские боры» (Талицкая дача), далее на юг по западным границам кварталов 10, 9 Мохиревского лесничества национального парка «Припышминские боры» (Талицкая дача), далее на юго-запад по северо-восточной, северо-

западной и западной границам квартала 8 Мохиревского лесничества национального парка «Припышминские боры» (Талицкая дача), далее на запад по северной границе квартала 34 Мохиревского лесничества национального парка «Припышминские боры» (Талицкая дача), далее на север по восточной границе квартала 21 Мохиревского лесничества национального парка «Припышминские боры» (Талицкая дача), далее на запад по северным границам кварталов 21, 20, 19 Мохиревского лесничества национального парка «Припышминские боры» (Талицкая дача), далее на северо-восток по юго-восточной, северо-восточной, северо-западной, юго-западной границам квартала 7 Мохиревского лесничества национального парка «Припышминские боры» (Талицкая дача), далее на юго-запад по северо-западным границам кварталов 20, 27, 26, 34, 33, 32, 40 Талицкого лесничества национального парка «Припышминские боры» (Талицкая дача), далее на северо-запад по северо-восточным границам кварталов 40, 31 Талицкого лесничества национального парка «Припышминские боры» (Талицкая дача), далее на северо-восток по юго-восточным границам кварталов 31, 25 Талицкого лесничества национального парка «Припышминские боры» (Талицкая дача), далее на север по восточной границе квартала 25 Талицкого лесничества национального парка «Припышминские боры» (Талицкая дача), далее на восток по южной, восточной, юго-восточной и северо-восточной границам квартала 19 Талицкого лесничества национального парка «Припышминские боры» (Талицкая дача), далее на северо-восток по юго-восточным границам кварталов 13, 10, 7, 3, 4 Талицкого лесничества национального парка «Припышминские боры» (Талицкая дача), далее на северо-запад по северной и восточной границам квартала 4 Талицкого лесничества национального парка «Припышминские боры» (Талицкая дача), далее на запад по северным и северо-западным границам кварталов 3, 6 Талицкого лесничества национального парка «Припышминские боры» (Талицкая дача), далее на северо-запад по северо-восточной границе квартала 2 Талицкого лесничества национального парка «Припышминские боры» (Талицкая дача), далее на север по северной и западной границам квартала 1 Талицкого лесничества национального парка «Припышминские боры» (Талицкая дача), далее юго-запад по северным границам кварталов 1, 2, 5 Ургинского лесничества национального парка «Припышминские боры» (Талицкая дача), далее на юг по западной границе квартала 5 Ургинского лесничества национального парка «Припышминские боры» (Талицкая дача), далее на запад по северной границе квартала 10 Ургинского лесничества национального парка «Припышминские боры» (Талицкая дача), далее на юг по западным границам кварталов 10, 17 Ургинского лесничества национального парка «Припышминские боры» (Талицкая дача), далее на запад по северной границе квартала 25 Ургинского лесничества национального парка «Припышминские боры» (Талицкая дача) до пересечения с автомобильной дорогой Бутка – Талица, далее на север по автомобильной дороге Бутка – Талица до города Талица, далее по автомобильной дороге Талица – Екатеринбург до пересечения с автомобильной дорогой Екатеринбург – Тюмень.

За исключением лесопарковых зон кварталов 1–3 Талицкого участка Еланского участкового лесничества Талицкого лесничества, 106, 126, 127 Троицкого участка Троицкого участкового лесничества Талицкого лесничества.

За исключением земель, непригодных для осуществления видов деятельности в сфере охотничьего хозяйства, в том числе земель населенных пунктов (город Талица, поселок Троицкий, село Уецкое, деревня Одина, деревня Речкина, деревня Ретина, деревня Сугат, деревня Притыкина, деревня Чупина, деревня Погорелка, деревня Васенина, деревня Маркова, деревня Тарасова, деревня Грозина, село Беляковское, деревня Антонова, деревня Журавлёва, деревня Неупокоева, село Елань, деревня Мохирёва), в следующих границах:

| | |
|---|---|
| 1 | |
| 57.0781736940514 | 63.6895962764502 |
| 57.0778105053068 | 63.6888046611378 |
| 57.0777758724672 | 63.6888684360248 |
| 2 | |
| 57.0196746026103 | 63.786646111706 |
| 57.0196800000001 | 63.7867350000001 |

| | |
|---|---|
| 57.0198032075784 | 63.7868508356868 |
| 57.0204797650616 | 63.7870136352641 |
| 57.0257575434885 | 63.7882837242715 |
| 57.0289971691861 | 63.7878041720384 |
| 57.0296371397674 | 63.7877094341516 |
| 57.0298200871029 | 63.7875238602443 |
| 57.0310909103369 | 63.7874171799414 |
| 57.0421249094324 | 63.7864907656188 |
| 57.0430449850837 | 63.7863403523328 |
| 57.0449180180391 | 63.7860696363246 |
| 57.050684087948 | 63.7854273602076 |
| 57.0538104354682 | 63.7896033986686 |
| 57.0538769827138 | 63.7896921580768 |
| 57.0539097544925 | 63.7896073663961 |
| 57.0542534269366 | 63.7905022066007 |
| 57.0540504360664 | 63.7910110552454 |
| 57.0510330066696 | 63.7985736780816 |
| 57.0523022308683 | 63.7991116563416 |
| 57.0523048922137 | 63.7991147918966 |
| 57.0544398740873 | 63.8000232276157 |
| 57.0559999447522 | 63.8000809732917 |
| 57.0579587101595 | 63.8001498709802 |
| 57.058165 | 63.8006870000001 |
| 57.0633820869735 | 63.8001824971344 |
| 57.0634106127745 | 63.8002790716483 |
| 57.0641311611484 | 63.8002967950073 |
| 57.0657235252155 | 63.8003572189926 |
| 57.0656379188035 | 63.7988224759707 |
| 57.0655094201664 | 63.7962099031925 |
| 57.0660117341487 | 63.7944891145267 |
| 57.0664297527511 | 63.7930570812638 |
| 57.0665522880492 | 63.7926373060594 |
| 57.0683797717235 | 63.786376931222 |
| 57.069182555632 | 63.7836267522507 |
| 57.0697208 | 63.7817828000001 |
| 57.0699658570753 | 63.7830309068543 |
| 57.0712176651723 | 63.7829210370394 |
| 57.0730476854561 | 63.7827604115504 |
| 57.0746553275856 | 63.7825971570191 |
| 57.0746586962531 | 63.7825797984326 |
| 57.0760800756208 | 63.7776454871531 |
| 57.0763275504282 | 63.7772989847492 |
| 57.0762671581543 | 63.7768420017197 |
| 57.0762345260515 | 63.7762022170926 |
| 57.0762011672724 | 63.7756462674026 |
| 57.0761762529935 | 63.7751646841672 |
| 57.0760501560813 | 63.7731289732545 |
| 57.0760384688548 | 63.7725058892951 |
| 57.0760031671704 | 63.7706343446839 |
| 57.0759966672769 | 63.7702919998791 |
| 57.0758323009549 | 63.7703373829097 |
| 57.0745160169859 | 63.7706853412225 |
| 57.0743582134492 | 63.7675345962073 |
| 57.0742294501832 | 63.765881646489 |
| 57.0742158450932 | 63.765706995816 |
| 57.0752897309177 | 63.7655345830013 |
| 57.0758952418254 | 63.7654500113105 |
| 57.0758982422481 | 63.7654913914215 |
| 57.0759869004347 | 63.7654765379506 |
| 57.0759512959783 | 63.7650561531385 |

| | |
|---|---|
| 57.0752687002852 | 63.7651695529327 |
| 57.0735285653871 | 63.765470027598 |
| 57.0729158207314 | 63.7655372253533 |
| 57.0726384631182 | 63.7655880881451 |
| 57.0725884773361 | 63.7649111785989 |
| 57.0726000070028 | 63.7649079956424 |
| 57.0725967046149 | 63.7648697713732 |
| 57.0725857970254 | 63.7648725862334 |
| 57.0723410952138 | 63.7620068079191 |
| 57.0741280870937 | 63.7553000918776 |
| 57.0750250075777 | 63.7540485986716 |
| 57.075095569712 | 63.7547422467911 |
| 57.0752366825168 | 63.7561295512214 |
| 57.0753226411523 | 63.7560556300199 |
| 57.0752852154633 | 63.7561456872412 |
| 57.0759854995398 | 63.7649171497422 |
| 57.0764723065863 | 63.76483030128 |
| 57.077271089151 | 63.7646157247292 |
| 57.0775550197763 | 63.7641817674161 |
| 57.0780992984589 | 63.7634541711644 |
| 57.0785730589632 | 63.762697080391 |
| 57.0782451202188 | 63.7572689859818 |
| 57.0781645344931 | 63.7542718789548 |
| 57.0781515703125 | 63.7537900378607 |
| 57.0781872665076 | 63.7537723260548 |
| 57.0781725801735 | 63.7528831655923 |
| 57.0784871488332 | 63.7520061321762 |
| 57.0790948792432 | 63.7507310516667 |
| 57.0790798073299 | 63.7507125200525 |
| 57.0806924900145 | 63.7471920584526 |
| 57.0810895632843 | 63.741415839262 |
| 57.0816486668787 | 63.7332766455604 |
| 57.0816144909011 | 63.7314295091861 |
| 57.0809469450986 | 63.6956411924539 |
| 57.0783355666199 | 63.6899490528202 |
| 57.0783018040478 | 63.6900147245843 |
| 3 | |
| 57.0852717 | 63.7416106 |
| 57.0855626 | 63.7490744 |
| 4 | |
| 56.8784552793184 | 64.0649018754633 |
| 56.8791139 | 64.0637105 |
| 56.878774 | 64.060676 |
| 56.879665 | 64.0584319 |
| 56.8805208 | 64.0554707 |
| 56.8818691 | 64.0514152 |
| 56.8812829 | 64.0489476 |
| 56.8818807999999 | 64.045686 |
| 56.8829275 | 64.0388808 |
| 56.8815323 | 64.0371428 |
| 5 | |
| 56.8958555 | 64.1063833 |
| 56.8980235 | 64.1039371 |
| 56.8946132 | 64.0929293 |
| 56.8917945 | 64.0855908 |
| 6 | |
| 56.8985220217185 | 64.1231682477854 |
| 56.8992952 | 64.1225333 |
| 56.8996234 | 64.1202802 |
| 56.898557 | 64.1172332 |

| | |
|---|---|
| 56.8979242 | 64.1146583 |
| 56.8967171 | 64.1124482 |
| 56.8957093 | 64.108972 |
| 56.8953108 | 64.1065902 |
| 56.8941974 | 64.1052813 |
| 56.8936244259269 | 64.1060823622551 |
| 7 | |
| 56.9019580728659 | 64.1588061034023 |
| 56.9020122699734 | 64.1588786303169 |
| 56.9020875001245 | 64.1589828405979 |
| 56.9021284018387 | 64.1590621936226 |
| 56.9021598555 | 64.1591285637205 |
| 56.9021796719514 | 64.1591856728904 |
| 56.9021943312751 | 64.1592640546898 |
| 56.9022020556162 | 64.1593293263578 |
| 56.9022087855972 | 64.159388246254 |
| 56.9022265787844 | 64.1593888242755 |
| 56.9023358954885 | 64.1593594961101 |
| 56.9024110415914 | 64.1593335365871 |
| 56.9025840396358 | 64.1592625763314 |
| 56.9026116711421 | 64.1592544491093 |
| 56.9027698610581 | 64.1592080395602 |
| 56.9028321888618 | 64.1592016055941 |
| 56.9028922828014 | 64.1591959411654 |
| 56.9029767653478 | 64.1592112052296 |
| 56.9030796884362 | 64.1592401473164 |
| 56.9031862004362 | 64.1592866373738 |
| 56.9032702582657 | 64.1593153843385 |
| 56.9033144193694 | 64.1593014966108 |
| 56.9034685689163 | 64.1592017741252 |
| 56.9035774132444 | 64.1591115643727 |
| 56.9036529390128 | 64.1590335449801 |
| 56.9039827255344 | 64.1587108711937 |
| 56.9041670484819 | 64.1585692341896 |
| 56.9042562656539 | 64.1584107361203 |
| 56.9042616308851 | 64.1584091514518 |
| 56.9044956513103 | 64.1583464241923 |
| 56.9046087745269 | 64.1583193610061 |
| 56.9047337850292 | 64.1582884130562 |
| 56.9048054386616 | 64.1582512987499 |
| 56.9049378235104 | 64.1581794280394 |
| 56.9050485460674 | 64.1581480529023 |
| 56.9051319958804 | 64.1581306981397 |
| 56.9051595761075 | 64.158101394361 |
| 56.9051754877487 | 64.1580429663338 |
| 56.9051858944518 | 64.1579413121024 |
| 56.9051845591167 | 64.1576870826948 |
| 56.9051760014582 | 64.1573178083487 |
| 56.9051681413349 | 64.1571296453754 |
| 56.9063194 | 64.1567659 |
| 56.9056047 | 64.148891 |
| 56.9050987387961 | 64.1489172214462 |
| 56.905182715787 | 64.1484080357329 |
| 56.9052662948746 | 64.147927202899 |
| 56.9052655793631 | 64.1479274034582 |
| 56.9051486818845 | 64.1479660182562 |
| 56.9044032584151 | 64.1481841812722 |
| 56.9037340201455 | 64.1483740015654 |
| 56.9031442460941 | 64.1485561635148 |
| 56.9027137093442 | 64.1486842609288 |

| | |
|---|---|
| 56.9022804474295 | 64.1488103597701 |
| 56.9020988666415 | 64.1488658811163 |
| 56.9018191564336 | 64.148952040095 |
| 56.9015230795914 | 64.148295380073 |
| 56.9015463924114 | 64.1482529445447 |
| 56.9016619963786 | 64.1480172521698 |
| 56.9017266430963 | 64.147856377401 |
| 56.9017707398976 | 64.1477262590479 |
| 56.9018019405393 | 64.1476222401641 |
| 56.9018360998674 | 64.1475001778117 |
| 56.9018704198375 | 64.147335591091 |
| 56.9018952798016 | 64.1471396393523 |
| 56.9019205285406 | 64.1468748868022 |
| 56.9019289433513 | 64.1467492086924 |
| 56.9019371955981 | 64.1466128687428 |
| 56.9019351653464 | 64.1465208813045 |
| 56.9019247993304 | 64.1463946814797 |
| 56.9019177423582 | 64.1462262897311 |
| 56.9019301047579 | 64.1459589092319 |
| 56.9019327293258 | 64.1458246612763 |
| 56.9019234431484 | 64.1457222090755 |
| 56.9018957596397 | 64.1456031290704 |
| 56.9018480635029 | 64.1454734132735 |
| 56.9018001535428 | 64.145359139175 |
| 56.9017377371594 | 64.1452654666963 |
| 56.9016340410434 | 64.1451389320422 |
| 56.9015587920278 | 64.1450342590174 |
| 56.9014874946003 | 64.1449825706342 |
| 56.9014102816748 | 64.1449434951583 |
| 56.9013099908092 | 64.1449165934235 |
| 56.9012556374476 | 64.144886367222 |
| 56.9012059718591 | 64.144821922983 |
| 56.9011765093151 | 64.1447393781169 |
| 56.9011615082173 | 64.1446391891536 |
| 56.9011566639125 | 64.1445394677755 |
| 56.9011548297643 | 64.1444133288643 |
| 56.9011481146815 | 64.1442086460244 |
| 56.9011351065351 | 64.1440448292676 |
| 56.9011159653081 | 64.143926466718 |
| 56.9010983969413 | 64.1438052335638 |
| 56.9010623133229 | 64.1436596648898 |
| 56.9010021508681 | 64.1434665710051 |
| 56.9009601154668 | 64.1433547931008 |
| 56.9009177867964 | 64.1432591171228 |
| 56.9008240250125 | 64.1431539161968 |
| 56.9007439162166 | 64.1431016966571 |
| 56.9007065444016 | 64.1430953943622 |
| 56.9006606048242 | 64.1431044664314 |
| 56.9006317211821 | 64.1431246518731 |
| 56.9005970595569 | 64.1431605618266 |
| 56.9005755222129 | 64.1431677332429 |
| 56.9005638821304 | 64.1431701322539 |
| 56.900526220784 | 64.1431978234336 |
| 56.9004841373461 | 64.143235917174 |
| 56.9004333283982 | 64.1432790517481 |
| 56.9003932630383 | 64.1432963597854 |
| 56.9003616803507 | 64.1432927169188 |
| 56.9003058333869 | 64.1432647038556 |
| 56.9002530865267 | 64.1432161785724 |
| 56.9002119965042 | 64.1431545840154 |

| | |
|---|---|
| 56.9001711508934 | 64.1430560440503 |
| 56.9001433984407 | 64.1429502709099 |
| 56.9001199853218 | 64.1428286827366 |
| 56.8999142057601 | 64.1429051610037 |
| 56.8998556864252 | 64.1429197988073 |
| 56.899806461693 | 64.1429019543492 |
| 56.8997621426 | 64.1428347804051 |
| 56.8997049458646 | 64.1427183631168 |
| 56.8996275755444 | 64.1423219591609 |
| 56.8994651826324 | 64.1424574523409 |
| 56.899427375775 | 64.1424697213088 |
| 56.899394485181 | 64.1424804264075 |
| 56.8993390413523 | 64.1424082401116 |
| 56.8992738216278 | 64.1424370081528 |
| 56.8991532791641 | 64.1423426997912 |
| 56.8991338224429 | 64.1422978962491 |
| 56.8990934324451 | 64.1423057010098 |
| 56.8990128419814 | 64.142286666855 |
| 56.8989197180752 | 64.1421527162888 |
| 56.8988711068036 | 64.1420691854242 |
| 56.8988403403635 | 64.1419425602995 |
| 56.8988327866899 | 64.1419478698201 |
| 56.8987759197725 | 64.1419883586519 |
| 56.8986949970284 | 64.1419946199256 |
| 56.8986565912243 | 64.1420323614076 |
| 56.8986203603604 | 64.1421184132612 |
| 56.898584063053 | 64.1421824735608 |
| 56.8985412176427 | 64.1421941787601 |
| 56.8985338380301 | 64.1421932419935 |
| 56.8984509545187 | 64.1421828605374 |
| 56.8984432188271 | 64.1421880150954 |
| 56.8984199270096 | 64.1422038113567 |
| 56.8983501287632 | 64.1422856652876 |
| 56.8983385692569 | 64.1422992217598 |
| 56.8983120973092 | 64.1423302808562 |
| 56.8982397437834 | 64.1424153832416 |
| 56.898186766728 | 64.1424851244279 |
| 8 | |
| 57.0991155771072 | 64.1716711477965 |
| 57.0985967 | 64.1730437 |
| 57.0991753 | 64.177201 |
| 57.1000842338845 | 64.1762973866358 |
| 9 | |
| 57.0431639 | 63.8092683 |
| 57.0399881 | 63.8101132 |
| 57.0392808 | 63.8191476 |
| 57.0391662 | 63.8206107 |
| 57.0418964 | 63.8290855 |
| 57.0436889 | 63.834239 |
| 57.0446125 | 63.8368946 |
| 57.0463813 | 63.8311338 |
| 57.0466827 | 63.814388 |
| 57.0467016 | 63.8133393 |
| 57.0431639 | 63.8092683 |
| 10 | |
| 57.0641551 | 63.8484774 |
| 57.0622919 | 63.8490189 |
| 57.0605556 | 63.8495235 |
| 57.0605641 | 63.8558938 |
| 57.0635099 | 63.8577049 |

| | |
|---|---|
| 57.0655727 | 63.8504291 |
| 57.0641551 | 63.8484774 |
| 11 | |
| 57.0411529 | 63.8747326 |
| 57.0408746 | 63.8848629 |
| 57.0372559 | 63.8927216 |
| 57.0393269 | 63.896917 |
| 57.0451386 | 63.8899588 |
| 57.0443482 | 63.8841262 |
| 57.0429677 | 63.8750601 |
| 57.0411529 | 63.8747326 |
| 12 | |
| 57.0561129 | 63.924551 |
| 57.055897 | 63.929336 |
| 57.0593042 | 63.9297437 |
| 57.0594325 | 63.9251518 |
| 57.0561129 | 63.924551 |
| 13 | |
| 57.0765048 | 63.9364385 |
| 57.0761782 | 63.9386165 |
| 57.0764639 | 63.9434123 |
| 57.0754318 | 63.9443564 |
| 57.0756767 | 63.9467168 |
| 57.0776768 | 63.9461374 |
| 57.0776185 | 63.9365351 |
| 57.0765048 | 63.9364385 |
| 14 | |
| 57.0167832 | 63.9562701 |
| 57.0158315 | 63.9615147 |
| 57.0177162 | 63.9679591 |
| 57.0180196 | 63.9785189 |
| 57.0207891 | 63.9805563 |
| 57.0220336 | 63.9771252 |
| 57.0218586 | 63.9713869 |
| 57.0227717 | 63.9662301 |
| 57.0199741 | 63.9564758 |
| 57.0167832 | 63.9562701 |
| 15 | |
| 57.0105873 | 64.0162825 |
| 57.0102134 | 64.0225911 |
| 57.007643 | 64.0196728 |
| 57.0069887 | 64.0216899 |
| 57.0082389 | 64.0241575 |
| 57.0073976 | 64.0266681 |
| 57.0099214 | 64.032011 |
| 57.0115921 | 64.0323758 |
| 57.011744 | 64.0399074 |
| 57.0129473 | 64.0403366 |
| 57.0143842 | 64.0391564 |
| 57.0137884 | 64.0339637 |
| 57.0143842 | 64.0329122 |
| 57.0164986 | 64.0348005 |
| 57.0184377 | 64.0290284 |
| 57.0183209 | 64.0253377 |
| 57.0170126 | 64.021647 |
| 57.0140922 | 64.0198445 |
| 57.0125033 | 64.0167117 |
| 57.0105873 | 64.0162825 |
| 16 | |
| 57.0072808 | 64.0614939 |

| | |
|---|---|
| 57.0038571 | 64.0780163 |
| 57.00568 | 64.0789389 |
| 57.0045816 | 64.0865564 |
| 57.004009 | 64.0982508 |
| 57.0067082 | 64.0991735 |
| 57.0080286 | 64.0837884 |
| 57.0079351 | 64.0794968 |
| 57.0109378 | 64.0674591 |
| 57.009641 | 64.0660214 |
| 57.0072808 | 64.0614939 |
| 17 | |
| 57.063102 | 64.0762567 |
| 57.0621219 | 64.0785098 |
| 57.0637203 | 64.0811705 |
| 57.0663219 | 64.0822863 |
| 57.0698564 | 64.0874147 |
| 57.0723526 | 64.081707 |
| 57.0711979 | 64.0798187 |
| 57.0698448 | 64.0829301 |
| 57.0668352 | 64.078424 |
| 57.0649686 | 64.0790891 |
| 57.063102 | 64.0762567 |
| 18 | |
| 57.0728665 | 64.1586524 |
| 57.0719334 | 64.1587811 |
| 57.0717468 | 64.1632872 |
| 57.0695539 | 64.1632443 |
| 57.0692973 | 64.1653043 |
| 57.0744295 | 64.1676646 |
| 57.0774151 | 64.1648751 |
| 57.0785942 | 64.1641134 |
| 57.0788146 | 64.1621285 |
| 57.0770886 | 64.1619569 |
| 57.0745694 | 64.1640168 |
| 57.0734497 | 64.1638451 |
| 57.0728665 | 64.1586524 |
| 19 | |
| 56.9830511 | 64.1645765 |
| 56.9805022 | 64.1676879 |
| 56.9795551 | 64.1671943 |
| 56.97952 | 64.1695547 |
| 56.981157 | 64.1731596 |
| 56.983437 | 64.1758632 |
| 56.9842671 | 64.1752624 |
| 56.9846763 | 64.1792106 |
| 56.9861962 | 64.1779446 |
| 56.9897033 | 64.1794896 |
| 56.988546 | 64.1717219 |
| 56.986617 | 64.169898 |
| 56.9870847 | 64.166615 |
| 56.9830511 | 64.1645765 |
| 20 | |
| 56.9928828 | 64.177494 |
| 56.9905216 | 64.1778802 |
| 56.9900072 | 64.1807985 |
| 56.9865469 | 64.1810131 |
| 56.9854947 | 64.1809701 |
| 56.9841385 | 64.1862487 |
| 56.9834837 | 64.216547 |
| 56.9899839 | 64.2174053 |

| | |
|---|---|
| 56.9917607 | 64.2147874 |
| 56.9928828 | 64.177494 |

**Описание границ охотничьего угодья «Рефтинское»**

Северная граница: от северо-восточного угла квартала 22 Рефтинского участка Рефтинского участкового лесничества Сухоложского лесничества на восток по границе муниципального округа Сухой Лог Свердловской области и Артемовского муниципального округа Свердловской области до места пересечения с железной дорогой Егоршино – Богданович.

Восточная граница: от места пересечения границы муниципального округа Сухой Лог Свердловской области и Артемовского муниципального округа Свердловской области с железной дорогой Егоршино – Богданович на юг по железной дороге Егоршино – Богданович до места пересечения с границей муниципального округа Сухой Лог Свердловской области и муниципального образования муниципального округа Богданович Свердловской области.

Южная граница: от места пересечения железной дороги Егоршино – Богданович с границей муниципального округа Сухой Лог Свердловской области и муниципального образования муниципального округа Богданович Свердловской области на запад по границе муниципального округа Сухой Лог Свердловской области и муниципального образования муниципального округа Богданович Свердловской области до юго-восточного угла квартала 158 Пригородного участка Пригородного участкового лесничества Сухоложского лесничества.

Западная граница: от юго-восточного угла квартала 158 Пригородного участка Пригородного участкового лесничества Сухоложского лесничества на запад по границе муниципального округа Сухой Лог Свердловской области и Асбестовского муниципального округа Свердловской области до границы Артемовского муниципального округа Свердловской области.

За исключением лесопарковых зон кварталов 62–65, 80–85, 93–97 Алтынайского участка Алтынайского участкового лесничества Сухоложского лесничества, 1, 41–43, 54–58, 66, 67, 78, 79 Винокурского участка Винокурского участкового лесничества Сухоложского лесничества, 101–108 Курьинского участка Курьинского участкового лесничества Сухоложского лесничества.

За исключением земель, непригодных для осуществления видов деятельности в сфере охотничьего хозяйства, в том числе земель населенных пунктов (село Светлое, деревня Мокрая, деревня Глядены, село Рудянское, деревня Брусяна, село Знаменское, деревня Шата, город Сухой Лог, поселок Квартал 233, поселок Золоторуда, поселок Рефт), в следующих границах:

| | |
|---|---|
| 1 | |
| 57.152807056214 | 61.9076710778068 |
| 57.152355 | 61.9051498 |
| 57.1485572 | 61.9057407 |
| 2 | |
| 57.0781578 | 61.9487177 |
| 57.0704008 | 61.9513626 |
| 3 | |
| 56.9539556 | 61.9990093 |
| 56.9539389768805 | 61.9824246110618 |
| 4 | |
| 56.9347374 | 62.0015413 |
| 56.9234513 | 61.9976252 |
| 56.917794 | 62.0024258 |
| 56.9054893 | 62.0027061 |
| 56.9021852 | 62.0118471 |
| 56.8925952 | 62.0173171 |
| 56.8891487 | 62.0238782 |
| 56.8874601 | 62.0262678 |
| 56.8822015 | 62.0297807 |
| 56.8803054 | 62.0340597 |

| | |
|---|---|
| 56.880278 | 62.0442512 |
| 5 | |
| 56.9245141 | 61.6921415 |
| 56.9239482 | 61.6938982 |
| 56.9234767 | 61.6964181 |
| 56.924294 | 61.6972821 |
| 56.9251037 | 61.6954716 |
| 56.925147 | 61.6928924 |
| 56.9245141 | 61.6921415 |
| 6 | |
| 56.9335812 | 61.7812191 |
| 56.9236978 | 61.7903301 |
| 56.9207481 | 61.7918037 |
| 56.9198483 | 61.8010352 |
| 56.9245328 | 61.8120215 |
| 56.9269558 | 61.8023852 |
| 56.9300401 | 61.806359 |
| 56.932186 | 61.7995996 |
| 56.9316749 | 61.7896694 |
| 56.9343516 | 61.7862201 |
| 56.9335812 | 61.7812191 |
| 7 | |
| 56.9460048 | 61.8205682 |
| 56.9448226 | 61.8222631 |
| 56.9452656 | 61.8236323 |
| 56.9476028 | 61.837185 |
| 56.9497407 | 61.8453991 |
| 56.9533175 | 61.8395205 |
| 56.956527 | 61.8406903 |
| 56.9565342 | 61.8373233 |
| 56.9530952 | 61.8310759 |
| 56.9514047 | 61.8287325 |
| 56.9528856 | 61.8266774 |
| 56.9460048 | 61.8205682 |
| 8 | |
| 56.9707708 | 61.8753257 |
| 56.9694884 | 61.8759799 |
| 56.968763 | 61.877591 |
| 56.9676106 | 61.8786642 |
| 56.96748 | 61.8795761 |
| 56.9670363 | 61.8808227 |
| 56.9656382 | 61.8828815 |
| 56.9647649 | 61.8885197 |
| 56.966077 | 61.8929639 |
| 56.9715563 | 61.8914159 |
| 56.9721388 | 61.8825155 |
| 56.971782 | 61.8783711 |
| 56.9707708 | 61.8753257 |
| 9 | |
| 56.9437018 | 61.8963337 |
| 56.9423336 | 61.904261 |
| 56.9424251 | 61.9158655 |
| 56.9481149 | 61.9225378 |
| 56.9527408 | 61.9143454 |
| 56.9491062 | 61.9072066 |
| 56.9468628 | 61.9083458 |
| 56.946834 | 61.9010226 |
| 56.9437018 | 61.8963337 |
| 10 | |
| 56.9396202 | 61.9275548 |

| | |
|---|---|
| 56.9364265 | 61.9305363 |
| 56.9322587 | 61.9510295 |
| 56.9310025 | 61.953392 |
| 56.9322787 | 61.9602646 |
| 56.9416053 | 61.9536335 |
| 56.947329 | 61.9517945 |
| 56.9484336 | 61.9456222 |
| 56.9483406 | 61.9439015 |
| 56.9481528 | 61.9427651 |
| 56.9468068 | 61.9403221 |
| 56.9396202 | 61.9275548 |
| 11 | |
| 56.9827014 | 61.9297756 |
| 56.9802332 | 61.9326422 |
| 56.9792103 | 61.9312414 |
| 56.9761868 | 61.9301917 |
| 56.9738512 | 61.9386885 |
| 56.9744701 | 61.945238 |
| 56.9748473 | 61.946359 |
| 56.9794794 | 61.9601283 |
| 56.9802112 | 61.9623037 |
| 56.9887668 | 61.9601839 |
| 56.9921012 | 61.958076 |
| 56.9925375 | 61.9499996 |
| 56.9890023 | 61.9386434 |
| 56.9830371 | 61.9314803 |
| 56.9827014 | 61.9297756 |
| 12 | |
| 56.9208394 | 61.9378138 |
| 56.9180558 | 61.9389844 |
| 56.9157261 | 61.9519024 |
| 56.9147224 | 61.9667052 |
| 56.9162694 | 61.9670201 |
| 56.9168601 | 61.9701225 |
| 56.9208655 | 61.9737272 |
| 56.9218996 | 61.9729848 |
| 56.9235233 | 61.9710059 |
| 56.9265421 | 61.9611333 |
| 56.9226863 | 61.9521641 |

**Описание границ охотничьего угодья «Романовское»**

Северная граница: от северо-западного угла квартала 9 Кумаринского участка Кумаринского участкового лесничества Синячихинского лесничества на юго-восток по северной границе квартала 9 Кумаринского участка Кумаринского участкового лесничества Синячихинского лесничества до северо-восточного угла квартала 9 Кумаринского участка Кумаринского участкового лесничества Синячихинского лесничества, далее на юго-восток по северной границе квартала 9 Кумаринского участка Кумаринского участкового лесничества Синячихинского лесничества до северо-западного угла квартала 10 Кумаринского участка Кумаринского участкового лесничества, далее на северо-восток по северной границе кварталов 10, 11 Кумаринского участка Кумаринского участкового лесничества Синячихинского лесничества до северо-западного угла квартала 12 Кумаринского участка Кумаринского участкового лесничества Синячихинского лесничества.

Восточная граница: от северо-западного угла квартала 12 Кумаринского участка Кумаринского участкового лесничества Синячихинского лесничества на юго-восток по границе Туринского муниципального округа Свердловской области и Таборинского муниципального района Свердловской области до места пересечения северной границы квартала 5 Ново-

Маркинского участка Шарыгинского участкового лесничества Туринского лесничества с узкоколейной железной дорогой.

Южная граница: от места пересечения северной границы квартала 5 Ново-Маркинского участка Шарыгинского участкового лесничества Туринского лесничества с узкоколейной железной дорогой на запад по узкоколейной железной дороге, проходящей через кварталы 5, 2, 3 Ново-Маркинского участка Шарыгинского участкового лесничества Туринского лесничества, 66, 65, 64, 63, 62, 61, 60, 43, 42, 41 Кумарьинского участка Кумарьинского участкового лесничества Синячихинского лесничества до пересечения с восточной границей квартала 40 Кумарьинского участка Кумарьинского участкового лесничества Синячихинского лесничества, далее на юг по восточным границам кварталов 40, 57, 78 Кумарьинского участка Кумарьинского участкового лесничества Синячихинского лесничества до юго-восточного угла квартала 78 Кумарьинского участка Кумарьинского участкового лесничества Синячихинского лесничества, далее на запад по южным границам кварталов 78, 77, 76, 75 Кумарьинского участка Кумарьинского участкового лесничества Синячихинского лесничества до юго-западного угла квартала 75 Кумарьинского участка Кумарьинского участкового лесничества Синячихинского лесничества.

Западная граница: от юго-западного угла квартала 75 Кумарьинского участка Кумарьинского участкового лесничества Синячихинского лесничества на запад по границе Туринского муниципального округа Свердловской области и муниципального округа муниципальное образование Алапаевское Свердловской области до северо-западного угла квартала 9 Кумаринского участка Кумаринского участкового лесничества Синячихинского лесничества.

**Описание границ охотничьего угодья «Роща»**

Северная граница: от северо-западного угла квартала 1 Урминского участка Урминского участкового лесничества Шалинского лесничества на восток по северным границам кварталов 1–9 Урминского участка Урминского участкового лесничества Шалинского лесничества до пресечения с автомобильной дорогой Петровичи – Роща.

Восточная граница: от пересечения северной границы квартала 9 Урминского участка Урминского участкового лесничества Шалинского лесничества с автомобильной дорогой Петровичи – Роща на юг по автомобильной дороге Петровичи – Роща через деревню Павлы до села Роща.

Юго-западная граница: от села Роща на северо-запад по автомобильной дороге Роща – Лом до деревни Лом, далее на запад вниз по течению ручья до административной границы Свердловской области и Пермского края, далее на север по границе с Пермским краем до северо-западного угла квартала 1 Урминского участка Урминского участкового лесничества Шалинского лесничества.

За исключением земель, непригодных для осуществления видов деятельности в сфере охотничьего хозяйства, в том числе земель населенных пунктов (село Роща, деревня Павлы), в следующих границах:

| 1 | |
|---|---|
| 57.5815001481334 | 58.2614762269052 |
| 57.5812734024398 | 58.2592784901174 |
| 57.5810363531708 | 58.2572180544499 |
| 57.5806486739586 | 58.2553356037746 |
| 57.5803289774575 | 58.2539285197578 |
| 57.5806360293448 | 58.2534478477511 |
| 57.5809263 | 58.2536088 |
| 57.5811885 | 58.2533722 |
| 57.5812054 | 58.2526623 |
| 57.5816029 | 58.2522048 |
| 57.5818397 | 58.2518578 |

| | |
|---|---|
| 57.5820934 | 58.2508955 |
| 57.582271 | 58.2497438999999 |
| 57.582457 | 58.2490813 |
| 57.5829645 | 58.249523 |
| 57.5833619 | 58.2497123 |
| 57.5838693 | 58.2488762 |
| 57.5844444 | 58.2483714 |
| 57.5853069 | 58.2485449 |
| 57.5858696484431 | 58.2480461002435 |
| 57.5865460267048 | 58.2475153732783 |
| 57.5866180162296 | 58.2475087550458 |
| 57.5870404 | 58.2475826 |
| 57.5874886 | 58.246715 |
| 57.5874827085971 | 58.2466859939373 |
| 57.5874918424021 | 58.2466680579308 |
| 57.5874699141026 | 58.2466230008068 |
| 57.5871842 | 58.2452163 |
| 57.5866007 | 58.2430077 |
| 57.5865703984063 | 58.2429229085726 |
| 57.5865272003456 | 58.2427597943952 |
| 57.5864955772846 | 58.2426837712789 |
| 57.5864194249818 | 58.2425004472232 |
| 57.5861779 | 58.2418246 |
| 57.5857647147411 | 58.2411637828323 |
| 57.5856328731914 | 58.2403572297546 |
| 57.5849862650068 | 58.2397947223945 |
| 57.5849322737691 | 58.2398657126675 |
| 57.5848587 | 58.2399 |
| 57.5846686631813 | 58.2397428576071 |
| 57.5841309951261 | 58.2392426045339 |
| 57.583939282076 | 58.2393262068811 |
| 57.5839279835993 | 58.239331115037 |
| 57.5836750787412 | 58.2393940172701 |
| 57.5835670622959 | 58.2393166123706 |
| 57.5834728016315 | 58.2391502407755 |
| 57.5831637578245 | 58.2386047821653 |
| 57.5826457278736 | 58.238447777849 |
| 57.5825625215258 | 58.2383947301207 |
| 57.5819108951546 | 58.2379786134086 |
| 57.5816283 | 58.2377861 |
| 57.582178 | 58.2361454 |
| 57.5824993 | 58.2341735 |
| 57.5824909 | 58.2335583 |
| 57.5820596 | 58.2308922 |
| 57.5823556 | 58.2288414 |
| 57.5822625 | 58.228589 |
| 57.5819158 | 58.2285259 |
| 57.5815437 | 58.2282419 |
| 57.5807883743691 | 58.2273362018678 |
| 57.5807535138904 | 58.2272922842578 |
| 57.5806678461586 | 58.2270558310096 |
| 57.5805600565899 | 58.2266153868092 |
| 57.5805434212697 | 58.2264046767847 |
| 57.5806969 | 58.223453 |
| 57.5807586705454 | 58.223061016819 |
| 57.5808362469242 | 58.2228866495834 |
| 57.5807727241384 | 58.2227978755849 |
| 57.5806371355235 | 58.2228182171857 |
| 2 | |
| 57.572480336263 | 58.247284033079 |

| | |
|---|---|
| 57.5735807 | 58.2491292 |
| 57.5760676 | 58.2538618 |
| 57.5770995 | 58.2565121 |
| 57.5778608 | 58.2590362 |
| 57.5783682 | 58.2611501 |
| 3 | |
| 57.6383407 | 58.294037 |
| 57.6369643 | 58.2920336 |
| 57.6343043 | 58.2863386 |
| 57.633122 | 58.283152 |
| 57.632269 | 58.2821424 |
| 57.6320385 | 58.2818626 |
| 57.6316656 | 58.2817571 |
| 57.6313877 | 58.2814158 |
| 57.6309087 | 58.2814827 |
| 57.6304003 | 58.282158 |
| 57.6299145 | 58.2820736 |
| 57.6294061 | 58.2816727 |
| 57.6291349 | 58.2815038 |
| 57.6284005 | 58.2816516 |
| 57.6279824 | 58.281335 |
| 57.6276209 | 58.2808285 |
| 57.6272254 | 58.2801744 |
| 57.6268074 | 58.2797523 |
| 57.6262989 | 58.2794569 |
| 57.6258356 | 58.2790137 |
| 57.6253045 | 58.2780219 |
| 57.6247735 | 58.2767557 |
| 57.6239712 | 58.2765025 |
| 57.6236774 | 58.2762492 |
| 57.623474 | 58.2761226 |
| 57.6233497 | 58.2755318 |
| 57.6230446 | 58.2752363 |
| 57.6227847 | 58.2746454 |
| 57.6225134 | 58.2742234 |
| 57.6222987 | 58.2738224 |
| 57.6217915 | 58.2739398 |
| 57.6215126 | 58.2737663 |
| 57.6208852 | 58.2739398 |
| 57.6204669 | 58.2735059 |
| 57.6200834 | 58.2734625 |
| 57.6198743 | 58.2732021 |
| 57.6195954 | 58.2732021 |
| 57.6195024 | 58.2728115 |
| 57.6191771 | 58.2724644 |
| 57.6189034 | 58.2722897 |
| 57.6188391 | 58.2721681 |
| 57.6186423 | 58.2719956 |
| 57.6185284 | 58.2720043 |
| 57.6182555 | 58.2739359 |
| 57.617909 | 58.2752522 |
| 57.6178552 | 58.2757876 |
| 57.6180703 | 58.2772378 |
| 57.6180583 | 58.2778513 |
| 57.6179329 | 58.2798257 |
| 57.6180046 | 58.2809189 |
| 57.6184705 | 58.2816216 |
| 57.6195274 | 58.2817367 |

**Описание границ охотничьего угодья «Рыбниковское»**

Северная граница: от места пересечения границы Каменского муниципального округа Свердловской области и Белоярского муниципального округа Свердловской области с автомобильной дорогой федерального значения 1Р354 Екатеринбург – Шадринск – Курган на восток по автомобильной дороге федерального значения 1Р354 Екатеринбург – Шадринск – Курган до города Каменска-Уральского, далее на восток по железной дороге Каменск-Уральский – Курган до места пересечения с границей между Свердловской областью и Курганской областью.

Восточная граница: от места пересечения железной дороги Каменск-Уральский – Курган с границей между Свердловской областью и Курганской областью на юг по границе между Свердловской областью и Курганской областью до юго-восточного угла урочища АО «Пироговское» Каменского участкового лесничества Свердловского лесничества.

Южная граница: от юго-восточного угла урочища АО «Пироговское» Каменского участкового лесничества Свердловского лесничества на северо-запад по границе между Свердловской областью и Челябинской областью до места пересечения с автомобильной дорогой Рыбниковское – Москвина на западном берегу озера Червяное.

Западная граница: от места пересечения границы между Свердловской областью и Челябинской областью с автомобильной дорогой Рыбниковское – Москвина на западном берегу озера Червяное на север по автомобильной дороге Рыбниковское – Москвина на западном берегу озера Червяное до села Рыбниковское, далее на запад по автомобильной дороге Рыбниковское – Бекленищево – Покровское до пересечения с северной границей квартала 59 Покровского участка Покровского участкового лесничества Свердловского лесничества, далее на запад по северным границам кварталов 59, 58, 57, 56 Покровского участка Покровского участкового лесничества Свердловского лесничества до села Исетское, далее на запад по автомобильной дороге Исетское – Маминское до пересечения с рекой Исеть, далее вверх по течению по середине реки Исеть до пересечения с границей Каменского муниципального округа Свердловской области и Белоярского муниципального округа Свердловской области, далее на север по границе Каменского муниципального округа Свердловской области и Белоярского муниципального округа Свердловской области до пересечения с автомобильной дорогой федерального значения 1Р354 Екатеринбург – Шадринск – Курган.

За исключением лесопарковых зон кварталов 107, 108, 110, 119, 120, 125 Городского участка Каменского участкового лесничества Свердловского лесничества, 1–4, 23, 24, 92–96, 105, 106, 108, 118 Каменского участка Каменского участкового лесничества Свердловского лесничества, 4, 17–19, 24, 36, 37, 49, 50, 58, 59 Маминского участка Маминского участкового лесничества Свердловского лесничества, 47–54, 59, 62, 66, 68, 69, 73, 74, 78, 82–84 Покровского участка Покровского участкового лесничества Свердловского лесничества.

За исключением земель, непригодных для осуществления видов деятельности в сфере охотничьего хозяйства, в том числе земель населенных пунктов (деревня Шилова, село Маминское, село Исетское, село Покровское, деревня Перебор, поселок Горный, деревня Бекленищева, деревня Малая Белоносова, село Смолинское, деревня Ключи, село Щербаково, поселок Солнечный, деревня Малая Кодинка, деревня Кодинка, поселок Поселок Госдороги, деревня Ключики, город Каменск-Уральский, деревня Брод, поселок городского типа Мартюш, деревня Токарёва, деревня Монастырка, поселок Степной, деревня Боёвка, село Новоисетское, деревня Черноскутова, поселок Колчедан, село Соколова, деревня Черемисская, деревня Комарова, деревня Гашенёва, село Барабановское, село Пирогово, село Сипавское, деревня Крайчикова, деревня Потаскуева, село Окулово, поселок Новый Быт, деревня Чайкина, поселок Синарский), в следующих границах:

| 1 | |
|---|---|
| 56.4838236936892 | 61.3705806175896 |
| 56.4834701551264 | 61.36951352707 |

| | |
|---|---|
| 2 | |
| 56.4744354807927 | 61.3835693620135 |
| 56.4771754 | 61.3843326 |
| 56.482420646304 | 61.3810081493125 |
| 3 | |
| 56.4641991717513 | 61.5240939445643 |
| 56.4601854 | 61.5168668 |
| 56.4558906 | 61.5174772 |
| 4 | |
| 56.4775546 | 61.5664653 |
| 56.4716764 | 61.576765 |
| 56.4715322 | 61.5776352 |
| 56.4742535018772 | 61.5813916415748 |
| 5 | |
| 56.4686539 | 61.5869339 |
| 56.4607946 | 61.6106252 |
| 56.4597513 | 61.625903 |
| 56.4605112946947 | 61.6320928759505 |
| 6 | |
| 56.4295608 | 61.5959918 |
| 56.4296146 | 61.5961333 |
| 56.4303789 | 61.5976402 |
| 56.4301836 | 61.5987575 |
| 56.4339077 | 61.5956184 |
| 56.4339295664421 | 61.5955389177097 |
| 7 | |
| 56.4341902 | 61.5970547 |
| 56.434105 | 61.5973377 |
| 56.4340315 | 61.5976971 |
| 56.4341745 | 61.6002204 |
| 56.4360018 | 61.6026316 |
| 56.4376923 | 61.6058444 |
| 56.4386105 | 61.6063735 |
| 56.4397724 | 61.6076669 |
| 56.4397775880166 | 61.6076000332843 |
| 8 | |
| 56.3447694723612 | 61.657218812403 |
| 56.3426798 | 61.6601788 |
| 56.3353917 | 61.6826744 |
| 56.3367452 | 61.6928579 |
| 56.348051 | 61.702144 |
| 56.3486599 | 61.7026932 |
| 56.3529867 | 61.7065965 |
| 56.3560384 | 61.700465 |
| 56.3476557 | 61.6891256 |
| 56.3481956 | 61.6701271 |
| 56.3547148 | 61.6538865 |
| 9 | |
| 56.4701799151636 | 61.6675897101571 |
| 56.4696585 | 61.6661644 |
| 56.470357 | 61.6641738 |
| 56.4666795 | 61.6542748 |
| 56.4633382 | 61.6521645 |
| 56.4614751 | 61.6568203 |
| 10 | |
| 56.4173259808848 | 61.662536184316 |
| 56.4172814 | 61.662499 |
| 56.4170057 | 61.6625319 |
| 56.4168508 | 61.6623699 |
| 56.4163159 | 61.6641351 |

| | |
|---|---|
| 56.4167572 | 61.664833 |
| 56.4169542 | 61.6649821 |
| 56.4171257 | 61.6650217 |
| 56.41664 | 61.6682378 |
| 56.4165224 | 61.6701921 |
| 56.4171315 | 61.6710908000001 |
| 56.4183687 | 61.6718715 |
| 56.4187838 | 61.6724173 |
| 56.4192095 | 61.6719718 |
| 56.4203688 | 61.6725287 |
| 56.4206769 | 61.6714959 |
| 56.4209065 | 61.6714351 |
| 56.4210129 | 61.6718806 |
| 56.420753 | 61.6727886 |
| 56.4209062 | 61.6750234 |
| 56.4212672 | 61.6758739 |
| 56.4212125 | 61.676487 |
| 56.4216609 | 61.6771198 |
| 56.4218469 | 61.6782076 |
| 56.4218953986885 | 61.6782209088832 |
| 11 | |
| 56.4243009 | 61.6787948 |
| 56.4244977 | 61.6762416 |
| 56.4242873 | 61.6761254 |
| 56.4241144 | 61.6755602 |
| 56.4240212 | 61.6748678 |
| 56.424066 | 61.6744302 |
| 56.4240096 | 61.6738076 |
| 56.4237901 | 61.6734075 |
| 56.423736 | 61.6731446 |
| 56.4237707 | 61.6728451 |
| 56.4239805 | 61.6719019 |
| 56.4243397 | 61.670995 |
| 56.4247138 | 61.6699095 |
| 56.4252582 | 61.6681381 |
| 56.4253545 | 61.6675593 |
| 56.4251471 | 61.6673090999999 |
| 56.4245415 | 61.6687491 |
| 56.4243785 | 61.6677346 |
| 56.4241886 | 61.66752 |
| 56.4238326 | 61.6664472 |
| 56.4235715 | 61.6663613 |
| 56.4229307 | 61.6664472 |
| 56.4223591 | 61.6666573 |
| 56.4220797 | 61.6662284 |
| 56.4219805 | 61.6663085 |
| 56.4220643 | 61.6665388 |
| 56.4218386 | 61.6670062 |
| 56.4213768 | 61.666959 |
| 56.4210793 | 61.6666617 |
| 56.4206284 | 61.6656318 |
| 56.4205572 | 61.6649451 |
| 12 | |
| 56.4532989686605 | 61.7858752689421 |
| 56.4533149 | 61.7857929 |
| 56.4519394 | 61.7838188 |
| 56.4491654 | 61.7786394 |
| 56.4448093 | 61.776931 |
| 13 | |
| 56.4444229 | 61.7817189 |

| | |
|---|---|
| 56.4407441 | 61.781449 |
| 56.4409097 | 61.7768005 |
| 56.4398503 | 61.7770743 |
| 56.4384549 | 61.7745031 |
| 56.4372028 | 61.7721352 |
| 56.4347519 | 61.7730335 |
| 56.4346426 | 61.7733342 |
| 56.434225 | 61.7780677 |
| 56.4352314 | 61.782897 |
| 56.4365223 | 61.7865794 |
| 56.4362214 | 61.7892321 |
| 56.4333775 | 61.7901672 |
| 56.4329856 | 61.7978373 |
| 56.4342937 | 61.7983265 |
| 56.4399531 | 61.800443 |
| 56.4437682 | 61.8016298 |
| 56.4437563137833 | 61.80153495224 |
| 14 | |
| 56.4438144016944 | 61.801801663638 |
| 56.4438092 | 61.8018095 |
| 56.4420684 | 61.8038774 |
| 56.4340793 | 61.8219355 |
| 56.425331 | 61.8391139 |
| 56.4243707 | 61.8409993 |
| 56.4242658 | 61.8412053 |
| 56.4226965 | 61.8442863 |
| 56.4182067 | 61.8531005 |
| 56.4146911 | 61.8600015 |
| 56.4119105 | 61.8620319 |
| 56.4073757 | 61.8721502 |
| 56.4094507666889 | 61.8734678859447 |
| 56.4098690638657 | 61.8737335084009 |
| 56.4111136 | 61.8745238 |
| 56.4095872 | 61.888042 |
| 56.4026625 | 61.9085119 |
| 56.399521 | 61.9148168 |
| 56.3989524 | 61.9191462 |
| 56.3935823 | 61.9163119 |
| 56.392602 | 61.9090556 |
| 56.3876638 | 61.9055091 |
| 56.3819583 | 61.9097383 |
| 56.3761263 | 61.9171699 |
| 56.3721377 | 61.9338559 |
| 56.3681529 | 61.9367518 |
| 56.362151 | 61.9450458 |
| 56.3593064 | 61.9445572 |
| 56.3520945 | 61.9386003 |
| 56.3520257 | 61.9385407 |
| 56.3506396 | 61.9396174 |
| 56.349339350772 | 61.9386206448478 |
| 56.3389331989603 | 61.9306434161683 |
| 56.3386835 | 61.930452 |
| 56.3337354 | 61.9309525 |
| 56.3276328 | 61.9418986 |
| 56.3254311842373 | 61.9495528319867 |
| 56.3204979 | 61.9667041 |
| 56.3264067587686 | 61.9716662659275 |
| 56.3369351 | 61.9805078 |
| 56.334483 | 61.9924093 |
| 56.3354164 | 61.9983337 |

| | |
|---|---|
| 56.3405507 | 62.0083169 |
| 56.3560561 | 62.0215348 |
| 56.3608111 | 62.0203332 |
| 56.3734564 | 61.9920091 |
| 56.3791686 | 62.0005773 |
| 56.3830464 | 61.9939898 |
| 56.3863447 | 61.9861816 |
| 56.3916001 | 61.9708488 |
| 56.4084233 | 61.9645433 |
| 15 | |
| 56.3573082 | 62.1579316 |
| 56.357441 | 62.1528589 |
| 56.3604838 | 62.1529123 |
| 56.360472 | 62.1483794 |
| 56.3612309 | 62.1477826 |
| 56.3609802 | 62.1457403 |
| 56.359778 | 62.1462117 |
| 56.3596243 | 62.1441467 |
| 56.3586907 | 62.1413931 |
| 56.3578599 | 62.1391507 |
| 56.3569089 | 62.1393746 |
| 56.3534277 | 62.1360313 |
| 56.3513581 | 62.1435088 |
| 56.3495097 | 62.1445924 |
| 56.3495622 | 62.1491308 |
| 56.353272 | 62.1506046 |
| 16 | |
| 56.4288954 | 61.638515 |
| 56.4284335 | 61.6392053 |
| 56.4292113 | 61.6428089 |
| 56.4244955 | 61.6434245 |
| 56.4241981 | 61.6449424 |
| 56.4244442 | 61.6457008 |
| 56.4242668 | 61.6480231 |
| 56.4242959 | 61.6506502 |
| 56.4243924 | 61.6515428 |
| 56.4252751 | 61.6504051 |
| 56.4264785 | 61.6499508 |
| 56.4276517 | 61.6495686 |
| 56.4283033 | 61.6492806 |
| 56.4293707 | 61.6491417 |
| 56.430216 | 61.6491114 |
| 56.4305337 | 61.6498792 |
| 56.4311446 | 61.6505419 |
| 56.4310200999999 | 61.6527282 |
| 56.4331385 | 61.6528887 |
| 56.4333045 | 61.6512026 |
| 56.4324093 | 61.64415 |
| 56.4320173 | 61.6443525 |
| 56.4316881 | 61.6422902 |
| 56.4314486 | 61.6420015 |
| 56.4293788 | 61.6391123 |
| 56.4288954 | 61.638515 |
| 17 | |
| 56.454195 | 61.663161 |
| 56.4537325 | 61.6632576 |
| 56.4530744 | 61.6654356 |
| 56.4525645 | 61.6670234 |
| 56.4516277 | 61.6698666 |
| 56.4522858 | 61.6703494 |

| | |
|---|---|
| 56.4527009 | 61.6688366 |
| 56.4530448 | 61.6681285 |
| 56.4536673 | 61.667356 |
| 56.4542602 | 61.6651566 |
| 56.454272 | 61.6638906 |
| 56.454195 | 61.663161 |
| 18 | |
| 56.4285321 | 61.7052458 |
| 56.4237998 | 61.7056775 |
| 56.4196248 | 61.7071057 |
| 56.4152427 | 61.7095452 |
| 56.4137411 | 61.7111385 |
| 56.4126081 | 61.7132562 |
| 56.4123701 | 61.7221355 |
| 56.416136 | 61.7303883 |
| 56.4254883 | 61.7306449 |
| 56.4318626 | 61.7235471 |
| 56.4285321 | 61.7052458 |
| 19 | |
| 56.3585727 | 61.7053966 |
| 56.3574308 | 61.7092369 |
| 56.3571454 | 61.7145585 |
| 56.3609018 | 61.7167042 |
| 56.3609018 | 61.7196225 |
| 56.3649906 | 61.7229699 |
| 56.3662742 | 61.7185067 |
| 56.3673201 | 61.7191933 |
| 56.3679381 | 61.723399 |
| 56.3707427 | 61.7227124 |
| 56.3706477 | 61.7182492 |
| 56.3687938 | 61.7136143 |
| 56.3669398 | 61.7105244 |
| 56.3635168 | 61.708722 |
| 56.3585727 | 61.7053966 |
| 20 | |
| 56.285179 | 61.7478832 |
| 56.2826777 | 61.7501148 |
| 56.2843214 | 61.7631181 |
| 56.2908479 | 61.7722591 |
| 56.2920625 | 61.7711004 |
| 56.2923007 | 61.7639764 |
| 56.2901572 | 61.7548355 |
| 56.2879421 | 61.7547496 |
| 56.285179 | 61.7478832 |
| 21 | |
| 56.4319338 | 61.7650532 |
| 56.4312548 | 61.7656902 |
| 56.4313263 | 61.7670935 |
| 56.4315305 | 61.7685244 |
| 56.432822 | 61.7720972 |
| 56.4333834 | 61.7720511 |
| 56.4342512 | 61.7732605 |
| 56.4343737 | 61.7725127 |
| 56.4337969 | 61.7694476 |
| 56.4327811 | 61.7660318 |
| 56.4319338 | 61.7650532 |
| 22 | |
| 56.3121208 | 61.7908277 |
| 56.3102879 | 61.7938436 |
| 56.3088492 | 61.8018994 |

| | |
|---|---|
| 56.3096397 | 61.8030941 |
| 56.3110329 | 61.8036185 |
| 56.3120688 | 61.8032597 |
| 56.3131086 | 61.804625 |
| 56.3155841 | 61.7968144 |
| 56.3151335 | 61.7945916 |
| 56.3140266999999 | 61.7928437 |
| 56.313061 | 61.7915787 |
| 56.3121208 | 61.7908277 |
| 23 | |
| 56.4183205 | 61.7944912 |
| 56.4168533 | 61.7969418 |
| 56.4167656 | 61.7973598999999 |
| 56.4168852 | 61.7986213 |
| 56.4176652 | 61.7996308 |
| 56.4180147 | 61.8000831 |
| 56.4182607 | 61.8004016 |
| 56.4197597 | 61.8025712 |
| 56.4200627 | 61.8034073 |
| 56.4201105 | 61.8045245 |
| 56.4203657 | 61.8054976 |
| 56.4208879 | 61.8063337 |
| 56.4213384 | 61.8059661 |
| 56.4210314 | 61.8015980999999 |
| 56.4207922 | 61.8002286 |
| 56.4212228 | 61.7997385 |
| 56.4217769 | 61.8011224 |
| 56.422339 | 61.8032271 |
| 56.4228851 | 61.8025568 |
| 56.4226871 | 61.8019263999999 |
| 56.4224848 | 61.8017612 |
| 56.4222194 | 61.7995943 |
| 56.4183205 | 61.7944912 |
| 24 | |
| 56.3045314 | 61.8087632 |
| 56.3043103 | 61.8092197 |
| 56.3041747 | 61.8092101 |
| 56.3039553 | 61.8093065 |
| 56.3037984 | 61.8095669 |
| 56.3035201 | 61.8096666 |
| 56.30323 | 61.809954 |
| 56.3030159 | 61.8101083 |
| 56.3028697 | 61.8099862 |
| 56.302768 | 61.8099894 |
| 56.3025807 | 61.8101823 |
| 56.3025807 | 61.8103109 |
| 56.3026931 | 61.8106517 |
| 56.3027056 | 61.8112207 |
| 56.302661 | 61.8114168 |
| 56.3026431 | 61.8116547 |
| 56.3027038 | 61.8119151 |
| 56.3027662 | 61.8120373 |
| 56.3028072 | 61.812362 |
| 56.3027359 | 61.8126385 |
| 56.3027073 | 61.81296 |
| 56.301255 | 61.81389 |
| 56.3003368 | 61.814672 |
| 56.3015562 | 61.819214 |
| 56.3010214 | 61.8207644 |
| 56.3004488 | 61.8214419 |

| | |
|---|---|
| 56.3003681 | 61.8220738 |
| 56.3005648 | 61.8229513 |
| 56.3006809 | 61.8244335 |
| 56.3007131 | 61.8255321 |
| 56.3005294 | 61.8270978 |
| 56.3049539 | 61.8293704 |
| 56.3051661 | 61.8386737 |
| 56.3065376 | 61.8399115 |
| 56.3066197 | 61.8399532 |
| 56.3066125 | 61.840368 |
| 56.3071083 | 61.8404355 |
| 56.3081185 | 61.8413729 |
| 56.3085073 | 61.8416751 |
| 56.309243 | 61.8365546 |
| 56.3092935 | 61.8349542 |
| 56.3093532 | 61.8337441 |
| 56.3093649 | 61.8297936 |
| 56.3093314 | 61.8296217 |
| 56.3093101 | 61.8295255 |
| 56.3094399 | 61.8292663 |
| 56.3095307 | 61.8291686 |
| 56.3095887 | 61.8290276 |
| 56.3096316 | 61.8289299 |
| 56.309648 | 61.8288708 |
| 56.3098901 | 61.8285048 |
| 56.3099658 | 61.8283479 |
| 56.3100515 | 61.8283206 |
| 56.3101083 | 61.8282206 |
| 56.3100919 | 61.8279092 |
| 56.3100503 | 61.8277796 |
| 56.3100364 | 61.8276546 |
| 56.3098296 | 61.8269385 |
| 56.3097212 | 61.8268907 |
| 56.3095787 | 61.8270021 |
| 56.3094374 | 61.8269589 |
| 56.3093719 | 61.8269976 |
| 56.3093277 | 61.8268657 |
| 56.3092239 | 61.8265997 |
| 56.3092277 | 61.8261647 |
| 56.3090814 | 61.8256342 |
| 56.3089905 | 61.8255667 |
| 56.3089298 | 61.8254767 |
| 56.308641 | 61.8253889 |
| 56.3082765 | 61.8249956 |
| 56.3081807 | 61.8250593 |
| 56.3081466 | 61.8250115 |
| 56.3081656 | 61.824907 |
| 56.3081397 | 61.8248236 |
| 56.30816 | 61.8247039 |
| 56.3080061 | 61.82449 |
| 56.3079304 | 61.8240649 |
| 56.3078144 | 61.8238489 |
| 56.3075974 | 61.82375 |
| 56.3075189 | 61.8235249 |
| 56.3074279 | 61.8234944 |
| 56.3073557 | 61.8233883 |
| 56.3072427 | 61.8230542 |
| 56.3070308 | 61.8226951 |
| 56.3069981 | 61.8225814 |
| 56.3068694 | 61.8224223 |

| | |
|---|---|
| 56.3067887 | 61.822104 |
| 56.306824 | 61.8219676 |
| 56.3068972 | 61.822104 |
| 56.3069199 | 61.8219585 |
| 56.3070182 | 61.8217312 |
| 56.3070662 | 61.8214311 |
| 56.3071469 | 61.821272 |
| 56.3069905 | 61.820931 |
| 56.307273 | 61.8199626 |
| 56.3083449 | 61.8166936 |
| 56.3065985 | 61.8144086 |
| 56.3056872 | 61.8134731 |
| 56.3054268 | 61.8130359 |
| 56.3052199 | 61.8122803 |
| 56.3047847 | 61.8091361 |
| 56.3047009 | 61.809104 |
| 56.3046491 | 61.8089786 |
| 56.3046884 | 61.8088661 |
| 56.3046688 | 61.8087889 |
| 56.3045314 | 61.8087632 |
| 25 | |
| 56.4058644 | 61.8154335 |
| 56.4044041 | 61.8155193 |
| 56.4015425 | 61.8211412 |
| 56.4042159 | 61.8340066 |
| 56.4062112 | 61.8423976 |
| 56.4052166 | 61.8498444 |
| 56.4023379 | 61.85366 |
| 56.4043566 | 61.8560529 |
| 56.4052165 | 61.8556579 |
| 56.4069232 | 61.8573712 |
| 56.4079142 | 61.854571 |
| 56.4082775 | 61.8524652 |
| 56.4086965 | 61.8537237 |
| 56.4093063 | 61.8560676 |
| 56.4102443 | 61.8561558 |
| 56.4120874 | 61.8571099 |
| 56.4134618 | 61.8565942 |
| 56.4143016 | 61.85553 |
| 56.4150504 | 61.8534001 |
| 56.4155506 | 61.84881 |
| 56.4164993 | 61.8448005 |
| 56.4160181 | 61.8443947 |
| 56.4165722 | 61.8424847 |
| 56.4160405 | 61.841923 |
| 56.4166654 | 61.8391002 |
| 56.4162692 | 61.8387015 |
| 56.4162912 | 61.8379704 |
| 56.4153585 | 61.837212 |
| 56.4157525 | 61.8353997 |
| 56.4143368 | 61.8343579 |
| 56.4135994 | 61.8329755 |
| 56.4125672 | 61.8312546 |
| 56.4117386 | 61.8295638 |
| 56.4102626 | 61.8240807 |
| 56.4058644 | 61.8154335 |
| 26 | |
| 56.3019893 | 61.8498599 |
| 56.2989228 | 61.8545285 |
| 56.2989095 | 61.8564123 |

| | |
|---|---|
| 56.299946 | 61.8577418 |
| 56.2994418 | 61.8619657 |
| 56.2966591 | 61.8622013 |
| 56.2951754 | 61.8735818 |
| 56.2965476 | 61.874592 |
| 56.296048 | 61.8794639 |
| 56.2970735 | 61.8801321 |
| 56.29845 | 61.8810323 |
| 56.2970792 | 61.8914149 |
| 56.2993725 | 61.8925055 |
| 56.3062333 | 61.8629262 |
| 56.3069447 | 61.8597388 |
| 56.3076184 | 61.8555528 |
| 56.3071844 | 61.8533469 |
| 56.3062394 | 61.8529861 |
| 56.3045164 | 61.853944 |
| 56.3029419 | 61.8556635 |
| 56.3017733 | 61.8540035 |
| 56.3029617 | 61.8517664 |
| 56.3019893 | 61.8498599 |
| 27 | |
| 56.1765207 | 61.855545 |
| 56.1738061 | 61.8620856 |
| 56.1745706 | 61.8651755 |
| 56.1782016 | 61.8686088 |
| 56.1808769 | 61.861914 |
| 56.1774108 | 61.8586639 |
| 56.1765207 | 61.855545 |
| 28 | |
| 56.1830238 | 61.8632237 |
| 56.1823852 | 61.8653699 |
| 56.183515 | 61.8682694 |
| 56.185519 | 61.8684298 |
| 56.1846963 | 61.8740706 |
| 56.1886716 | 61.8772685 |
| 56.1954186 | 61.8709094 |
| 56.1944438 | 61.8654207 |
| 56.1921468 | 61.8644804 |
| 56.1905519 | 61.8639793 |
| 56.1892364 | 61.863981 |
| 56.1887323 | 61.8647745 |
| 56.1882936 | 61.8648008 |
| 56.186804 | 61.8648903 |
| 56.1830238 | 61.8632237 |
| 29 | |
| 56.399844 | 61.8637955 |
| 56.399696 | 61.8672339 |
| 56.3981364 | 61.8674193 |
| 56.3980846 | 61.8739305 |
| 56.3913066 | 61.880407 |
| 56.3898764 | 61.882189 |
| 56.389585 | 61.8847456 |
| 56.3886256 | 61.8878206 |
| 56.3871599889258 | 61.8930464521514 |
| 56.3867748 | 61.8944199 |
| 56.3889526 | 61.9001714 |
| 56.3938994 | 61.8937095 |
| 56.394086056028 | 61.893454648119 |
| 56.3952318 | 61.8918903 |
| 56.3965299 | 61.8923316 |

| | |
|---|---|
| 56.3959049 | 61.8973168 |
| 56.4009992 | 61.8978901 |
| 56.4035223 | 61.8986041 |
| 56.4056736 | 61.891444 |
| 56.4043944 | 61.8892272 |
| 56.4049435 | 61.8859488 |
| 56.4043342 | 61.885513 |
| 56.404555 | 61.8838203 |
| 56.404715 | 61.8823814 |
| 56.4058276 | 61.8810378 |
| 56.4053307 | 61.8779537 |
| 56.405143 | 61.8768971 |
| 56.4051643 | 61.8759424 |
| 56.4047404 | 61.8753613 |
| 56.4030965 | 61.8745927 |
| 56.402661 | 61.8734182 |
| 56.4025916 | 61.8732311 |
| 56.4024683 | 61.8728986 |
| 56.402284 | 61.8724018 |
| 56.4009429 | 61.8720596 |
| 56.40106 | 61.8639234 |
| 56.399844 | 61.8637955 |
| 30 | |
| 56.3351796 | 61.8938434 |
| 56.3346428 | 61.8952996 |
| 56.3348203 | 61.8982578 |
| 56.336308 | 61.899775 |
| 56.3379858 | 61.8994396 |
| 56.3375505 | 61.8953987 |
| 56.3351796 | 61.8938434 |
| 31 | |
| 56.2544614 | 61.9013064 |
| 56.252733 | 61.9017999 |
| 56.2501581 | 61.9016283 |
| 56.2488586 | 61.9036024 |
| 56.2487328 | 61.9098727 |
| 56.248818 | 61.9124358 |
| 56.2498438 | 61.9179182 |
| 56.2493593 | 61.9212406 |
| 56.2497408 | 61.9252317 |
| 56.2520893 | 61.9282787 |
| 56.2544137 | 61.9294589 |
| 56.2554865 | 61.9329779 |
| 56.2564162 | 61.9331711 |
| 56.2559513 | 61.930918 |
| 56.2556057 | 61.9288795 |
| 56.2574293 | 61.9276779 |
| 56.2569049 | 61.9220131 |
| 56.2578941 | 61.9200819 |
| 56.2585363 | 61.9183258 |
| 56.2585139 | 61.9156187 |
| 56.2577869 | 61.9112842 |
| 56.2578107 | 61.9089453 |
| 56.2589781 | 61.9073146 |
| 56.2611444 | 61.9064814 |
| 56.2612555 | 61.9057663 |
| 56.2611174 | 61.9041187 |
| 56.259872 | 61.903774 |
| 56.2573935 | 61.902787 |
| 56.2544614 | 61.9013064 |

| | |
|---|---|
| 32 | |
| 56.1877308 | 61.9052924 |
| 56.1855917 | 61.9088723 |
| 56.1858417 | 61.9106259 |
| 56.1862581 | 61.9119686 |
| 56.1887539 | 61.9179713 |
| 56.1896965 | 61.9232611 |
| 56.1911647 | 61.9223029 |
| 56.190215 | 61.9168822 |
| 56.1914591 | 61.9160085 |
| 56.1919453 | 61.9115584 |
| 56.1921 | 61.910398 |
| 56.1901811 | 61.9081557 |
| 56.1877308 | 61.9052924 |
| 33 | |
| 56.39725 | 61.9090735 |
| 56.3962418 | 61.9145668 |
| 56.3968351 | 61.9161493 |
| 56.3982414 | 61.9161451 |
| 56.3996375 | 61.913981 |
| 56.4002945 | 61.9101635 |
| 56.3997734 | 61.9092629 |
| 56.39725 | 61.9090735 |
| 34 | |
| 56.1878993 | 61.9178422 |
| 56.1870228 | 61.9184636 |
| 56.1865391 | 61.9255502 |
| 56.1875313 | 61.9350595 |
| 56.1842993 | 61.9352481 |
| 56.1835065 | 61.9385076 |
| 56.1811181 | 61.9493222 |
| 56.1845574 | 61.9573903 |
| 56.1879009 | 61.9632268 |
| 56.1900024 | 61.9579053 |
| 56.1930413 | 61.9549703 |
| 56.1935024 | 61.9502529 |
| 56.1944719 | 61.9484467 |
| 56.1938289 | 61.9441927 |
| 56.1916934 | 61.9440693 |
| 56.1907199 | 61.9423164 |
| 56.1904408 | 61.9354914 |
| 56.1878993 | 61.9178422 |
| 35 | |
| 56.2734559 | 61.9449299 |
| 56.2704773 | 61.9522684 |
| 56.2666649 | 61.9540494 |
| 56.2634594 | 61.9541567 |
| 56.2622915 | 61.9561737 |
| 56.2619459 | 61.9569462 |
| 56.2597291 | 61.956002 |
| 56.2590736 | 61.9560235 |
| 56.2584062 | 61.9589203 |
| 56.2571309 | 61.9648855 |
| 56.2587876 | 61.9667094 |
| 56.2604204 | 61.9629114 |
| 56.2651754 | 61.9678252 |
| 56.2653931 | 61.9749205 |
| 56.266939 | 61.9744342 |
| 56.2703484 | 61.9730812 |
| 56.2724486 | 61.9738241 |

| | |
|---|---|
| 56.2747306 | 61.9703787 |
| 56.27454 | 61.9648426 |
| 56.2738252 | 61.963126 |
| 56.2759696 | 61.9562166 |
| 56.2743017 | 61.9552295 |
| 56.2749808 | 61.9460671 |
| 56.2734559 | 61.9449299 |
| 36 | |
| 56.2028634 | 61.960123 |
| 56.2020934999999 | 61.9635623 |
| 56.1988271 | 61.9643172 |
| 56.1951869 | 61.9660788 |
| 56.1961903 | 61.9719926 |
| 56.205523 | 61.976774 |
| 56.2095587 | 61.9774031 |
| 56.2095587 | 61.9727895 |
| 56.2057563 | 61.9667079 |
| 56.2054997 | 61.9622621 |
| 56.2028634 | 61.960123 |
| 37 | |
| 56.3866949 | 61.9893264999999 |
| 56.3866971 | 61.989419 |
| 56.3867135 | 61.9894794 |
| 56.3867669 | 61.989596 |
| 56.3867714 | 61.989639 |
| 56.386761 | 61.9896899 |
| 56.3867506 | 61.9897288 |
| 56.3867283 | 61.9897489 |
| 56.3866864 | 61.9897536 |
| 56.3866088 | 61.9897637 |
| 56.386565 | 61.9897731 |
| 56.3865219 | 61.9897851 |
| 56.3864833 | 61.9898093 |
| 56.3864432 | 61.9898669 |
| 56.386173 | 61.9905308 |
| 56.38583 | 61.9914508 |
| 56.3857728 | 61.9916994 |
| 56.3857023 | 61.9920529 |
| 56.3856681 | 61.9921401 |
| 56.3856265 | 61.9921723 |
| 56.3855805 | 61.9921938 |
| 56.3855508 | 61.9922192 |
| 56.3855219 | 61.9922622 |
| 56.3854669 | 61.9924003 |
| 56.385415 | 61.9926041 |
| 56.3853711 | 61.9928335 |
| 56.385311 | 61.9927825 |
| 56.3852821 | 61.992934 |
| 56.3853221 | 61.9929783 |
| 56.3852679 | 61.9931929 |
| 56.3852635 | 61.9932345 |
| 56.3852679 | 61.9932801 |
| 56.3852806 | 61.9933256 |
| 56.3852717 | 61.9934168 |
| 56.3852583 | 61.9934946 |
| 56.3852405 | 61.9935751 |
| 56.38521 | 61.9936395 |
| 56.3851247 | 61.9936985 |
| 56.3849866 | 61.993736 |
| 56.3849435 | 61.9937816 |

| | |
|---|---|
| 56.3848915 | 61.9938567 |
| 56.3845426 | 61.9947687 |
| 56.3844015 | 61.9950315 |
| 56.3843837 | 61.9950637 |
| 56.3843666 | 61.9951254 |
| 56.3843488 | 61.9952139 |
| 56.3843458 | 61.9953212 |
| 56.3843354 | 61.9954392 |
| 56.3843161 | 61.9955143 |
| 56.3842927 | 61.9955465 |
| 56.3842849 | 61.9955572 |
| 56.3842285 | 61.9956122 |
| 56.3841327 | 61.9957289 |
| 56.3841008 | 61.9957839 |
| 56.3840785 | 61.9958094 |
| 56.3840273 | 61.9958375 |
| 56.3840099 | 61.9958563 |
| 56.3839946 | 61.9958872 |
| 56.3839783 | 61.9959690000001 |
| 56.3839627 | 61.996095 |
| 56.3839315 | 61.9962332 |
| 56.3838981 | 61.9962949 |
| 56.3838861 | 61.9963072 |
| 56.3838313 | 61.9963633 |
| 56.3837288 | 61.9964947 |
| 56.3836175 | 61.9967294 |
| 56.3834296 | 61.9972135 |
| 56.383313 | 61.9975944 |
| 56.3832663 | 61.9977285 |
| 56.3831103 | 61.9980276 |
| 56.3829967 | 61.9982985 |
| 56.3829121 | 61.9985144 |
| 56.3827799 | 61.9988778 |
| 56.3826136 | 61.999315 |
| 56.3824904 | 61.999543 |
| 56.3824518 | 61.9996288 |
| 56.3824013 | 61.9997844 |
| 56.3823567 | 61.9999641 |
| 56.382333 | 62.0001304 |
| 56.3823307 | 62.0001908 |
| 56.3823255 | 62.000225 |
| 56.3823137 | 62.0002538 |
| 56.3822869 | 62.0002887 |
| 56.3822453 | 62.0003369 |
| 56.3822156 | 62.0004013 |
| 56.3821971 | 62.0004965 |
| 56.3821317 | 62.0009390999999 |
| 56.3820954 | 62.0011215 |
| 56.3820605 | 62.0012529 |
| 56.3820441 | 62.0013012 |
| 56.3820367 | 62.0013455 |
| 56.3820326 | 62.001381 |
| 56.3820341 | 62.0014193 |
| 56.3820367 | 62.0014594 |
| 56.3820449 | 62.0016378 |
| 56.3820419 | 62.0018417 |
| 56.38203 | 62.0019758 |
| 56.3820178 | 62.0020395 |
| 56.3820063 | 62.0020992 |
| 56.3819766 | 62.0022051 |

| | |
|---|---|
| 56.3819506 | 62.0022614 |
| 56.3819053 | 62.002311 |
| 56.3818496 | 62.0023781 |
| 56.3818073 | 62.0024545 |
| 56.3817805 | 62.0025498 |
| 56.3817776 | 62.0026329 |
| 56.3817700999999 | 62.0028193 |
| 56.3817538 | 62.0029132 |
| 56.3817445 | 62.0029642 |
| 56.3817248 | 62.0030071 |
| 56.3816944 | 62.0030366 |
| 56.381664 | 62.0030621 |
| 56.3816447 | 62.0030929 |
| 56.3816335 | 62.0031305 |
| 56.3816305 | 62.0031808 |
| 56.381632 | 62.0032284 |
| 56.3816187 | 62.0033571 |
| 56.381606 | 62.0034027 |
| 56.3815749 | 62.0034416 |
| 56.381531 | 62.0034926 |
| 56.3814494 | 62.0035891 |
| 56.3813885 | 62.0036924 |
| 56.381338 | 62.003793 |
| 56.3812972 | 62.0039083 |
| 56.3812689 | 62.0040143 |
| 56.3812452 | 62.0040947 |
| 56.381214 | 62.0041792 |
| 56.3811301 | 62.0044084999999 |
| 56.3810336 | 62.0045748 |
| 56.3809282 | 62.0047196 |
| 56.3808435 | 62.0048404 |
| 56.3807771 | 62.0049291 |
| 56.3807618 | 62.0050925 |
| 56.3807663 | 62.0052052 |
| 56.3807692 | 62.0053138 |
| 56.3807722 | 62.0054787 |
| 56.3807663 | 62.0056732 |
| 56.3807514000001 | 62.0059428 |
| 56.380744 | 62.0060742 |
| 56.3807343 | 62.0061694 |
| 56.3807046 | 62.0063411 |
| 56.3806437 | 62.0065355 |
| 56.3804878 | 62.0069607 |
| 56.3804262 | 62.0070881 |
| 56.3802762 | 62.0072946 |
| 56.3800594 | 62.007426 |
| 56.3798084 | 62.0075414 |
| 56.3797185 | 62.0076205 |
| 56.3796985 | 62.007658 |
| 56.3796896 | 62.0077077 |
| 56.3796807 | 62.0077653 |
| 56.3796703 | 62.0078096 |
| 56.3796339 | 62.0078753 |
| 56.3794705 | 62.0080523 |
| 56.379345 | 62.0082267 |
| 56.3793083 | 62.0082897 |
| 56.3792856 | 62.0083447 |
| 56.37925 | 62.0084479 |
| 56.3792032 | 62.0085981 |
| 56.3791237 | 62.0087711 |

| | |
|---|---|
| 56.3789381 | 62.0091587 |
| 56.3788757 | 62.0092714 |
| 56.3787057 | 62.0094632 |
| 56.3785817 | 62.0095704 |
| 56.3785178 | 62.0096295 |
| 56.3784621 | 62.009659 |
| 56.3784048999999 | 62.0096979 |
| 56.3783507 | 62.0097327 |
| 56.3782876 | 62.0097877 |
| 56.3782579 | 62.0098306 |
| 56.3782304 | 62.0098843 |
| 56.3782074 | 62.0099473 |
| 56.378171 | 62.0100372 |
| 56.3781153 | 62.0101458 |
| 56.3780366 | 62.0102477 |
| 56.3779564 | 62.0104006 |
| 56.3778213 | 62.0106715 |
| 56.3775628 | 62.011157 |
| 56.3773965 | 62.0114681 |
| 56.3772487 | 62.0116653 |
| 56.3771938 | 62.0117444 |
| 56.3771254 | 62.0116036 |
| 56.3770274 | 62.0116948 |
| 56.3769873 | 62.0117216 |
| 56.3769524 | 62.0117712 |
| 56.3770141 | 62.0119013 |
| 56.3770148 | 62.0119201 |
| 56.3770111 | 62.0119415 |
| 56.3769589 | 62.0120733 |
| 56.3769316 | 62.0121132 |
| 56.3768433 | 62.0122486 |
| 56.376694 | 62.0125504 |
| 56.3766765 | 62.0125893 |
| 56.376665 | 62.0126308 |
| 56.3766639 | 62.0126624 |
| 56.3766673 | 62.0126899 |
| 56.3766799 | 62.0127542 |
| 56.376691 | 62.012773 |
| 56.3766992 | 62.0128012 |
| 56.376701 | 62.0128273 |
| 56.3766947 | 62.0128689 |
| 56.3766713 | 62.0129078 |
| 56.3766041 | 62.0129259 |
| 56.376163 | 62.0129071 |
| 56.3759759 | 62.012891 |
| 56.3748605 | 62.0138363 |
| 56.3771594 | 62.0169101 |
| 56.3778678 | 62.0181194 |
| 56.3797239 | 62.0212878 |
| 56.3817448 | 62.0239307 |
| 56.3819409 | 62.0237857 |
| 56.3835066 | 62.021352 |
| 56.384601 | 62.0235599 |
| 56.3847917 | 62.0239227 |
| 56.3852512 | 62.0242879 |
| 56.3866525 | 62.0214594 |
| 56.3866356 | 62.0209177 |
| 56.3851874 | 62.0157083 |
| 56.3870516 | 62.0164177 |
| 56.3875238 | 62.0138392 |

| | |
|---|---|
| 56.3886185 | 62.0121332 |
| 56.3885142 | 62.0081847 |
| 56.3889695 | 62.0066185 |
| 56.3916189 | 61.996354 |
| 56.3884254 | 61.9905107 |
| 56.3875924 | 61.9894773 |
| 56.3866949 | 61.9893264999999 |
| 38 | |
| 56.2205786 | 62.0366236 |
| 56.2160537 | 62.0391695 |
| 56.2111995 | 62.0488533 |
| 56.2108961 | 62.0569458 |
| 56.2141323 | 62.055491 |
| 56.216251 | 62.0578962 |
| 56.2179244 | 62.0668114 |
| 56.2212611 | 62.062356 |
| 56.2218931 | 62.049217 |
| 56.2234096 | 62.043534 |
| 56.2205786 | 62.0366236 |
| 39 | |
| 56.3700623 | 62.1266299 |
| 56.36816 | 62.1295663 |
| 56.3658664 | 62.1331066 |
| 56.3610176 | 62.1344805 |
| 56.3615178 | 62.1431162 |
| 56.3632573 | 62.1524584 |
| 56.3653863 | 62.1561502 |
| 56.3669067 | 62.1540831 |
| 56.3676424 | 62.1577144 |
| 56.3691165 | 62.1577016 |
| 56.3710327 | 62.1468509 |
| 56.3731057 | 62.1322431 |
| 56.3700623 | 62.1266299 |
| 40 | |
| 56.3859845 | 62.1449112 |
| 56.3796822 | 62.1481005 |
| 56.3730527 | 62.1524183 |
| 56.3744928 | 62.1619863 |
| 56.3855227 | 62.1539884 |
| 56.3859845 | 62.1449112 |
| 41 | |
| 56.3684709 | 62.1702485 |
| 56.3661297 | 62.1709945 |
| 56.3657716 | 62.1787027 |
| 56.3619977 | 62.1723372000001 |
| 56.3600693 | 62.1767632 |
| 56.3635679 | 62.1867591 |
| 56.3646698 | 62.1981972 |
| 56.3637607 | 62.2014794 |
| 56.3640276 | 62.2032829 |
| 56.3591691 | 62.2131996 |
| 56.3588102 | 62.2145118 |
| 56.3594912 | 62.2157743 |
| 56.3626014 | 62.209595 |
| 56.3663921 | 62.2067546 |
| 56.3657165 | 62.2026232 |
| 56.3676446 | 62.198794 |
| 56.3756591 | 62.1918317 |
| 56.3756672 | 62.1849106 |
| 56.3751083 | 62.1810401 |

| | |
|---|---|
| 56.3720796 | 62.1794021 |
| 56.3710123 | 62.1779455 |
| 56.3707414 | 62.1723843 |
| 56.3684709 | 62.1702485 |
| 42 | |
| 56.3591128 | 62.1895214 |
| 56.3584866 | 62.1904916 |
| 56.3559681 | 62.2021945 |
| 56.3543673 | 62.2046846 |
| 56.3521656 | 62.2049588 |
| 56.3505796 | 62.2146684 |
| 56.3485362 | 62.2187075 |
| 56.3442525 | 62.2349936 |
| 56.3407369 | 62.2428711 |
| 56.33972 | 62.2504909 |
| 56.340792 | 62.2499924 |
| 56.341669 | 62.2489784 |
| 56.3444814 | 62.2455264 |
| 56.3460678 | 62.2397655 |
| 56.3478011 | 62.2361822 |
| 56.3495896 | 62.2335533 |
| 56.3499991 | 62.232067 |
| 56.350041 | 62.2317757 |
| 56.3501087 | 62.2313766 |
| 56.3503179 | 62.2304813 |
| 56.3505291 | 62.2297405 |
| 56.3506487 | 62.2293342 |
| 56.3507563 | 62.2290466 |
| 56.3510791 | 62.2283058 |
| 56.3511189 | 62.2281944 |
| 56.3511488 | 62.2280829 |
| 56.3511707 | 62.2279786 |
| 56.3512165 | 62.2276119 |
| 56.3512365 | 62.2275112 |
| 56.3512643 | 62.2274644 |
| 56.3513341 | 62.2273889 |
| 56.3538494 | 62.2192386 |
| 56.3539241 | 62.2147966 |
| 56.3538584 | 62.2138689 |
| 56.3538245 | 62.2132936 |
| 56.3538165 | 62.2126176 |
| 56.3538225 | 62.2120027 |
| 56.3538623 | 62.2111002 |
| 56.3538962 | 62.210435 |
| 56.3539291 | 62.2100431 |
| 56.3539769 | 62.2096332 |
| 56.3540197 | 62.2094012 |
| 56.3540807 | 62.2091979 |
| 56.35422 | 62.2088457 |
| 56.3543007 | 62.2087124 |
| 56.354369 | 62.2086212 |
| 56.3544132 | 62.2085832 |
| 56.354456 | 62.208576 |
| 56.3544989 | 62.2085778 |
| 56.3545925 | 62.2086335 |
| 56.3546572 | 62.2086479 |
| 56.3547499 | 62.2086461 |
| 56.3578683 | 62.2064229 |
| 56.359877 | 62.200983 |
| 56.3602758 | 62.1922342 |

| | |
|---|---|
| 56.3592862 | 62.1901372 |
| 56.3591128 | 62.1895214 |
| 43 | |
| 56.3551294 | 62.2225774 |
| 56.3532901 | 62.2265818 |
| 56.3514177 | 62.2319856 |
| 56.3512527 | 62.2354095 |
| 56.3520941 | 62.2362431 |
| 56.3529024 | 62.2349927 |
| 56.3536777 | 62.2327002 |
| 56.3544448 | 62.2304076 |
| 56.3561026 | 62.2245126 |
| 56.3551294 | 62.2225774 |

**Описание границ охотничьего угодья «Сабиковское»**

Северная граница: от поселка Сарга на юг по восточной границе квартала 45 Сагринского участка Шалинского участкового лесничества Шалинского лесничества до северо-западного угла квартала 52 Сагринского участка Шалинского участкового лесничества Шалинского лесничества, далее на восток по северной границе квартала 52 Сагринского участка Шалинского участкового лесничества Шалинского лесничества до пересечения с автомобильной дорогой Сарга – Сабик, далее на юго-восток по автомобильной дороге Сарга – Сабик до поселка Сабик, далее на восток по северным границам кварталов 87, 88 Сабиковского участка Шалинского участкового лесничества Шалинского лесничества до западной границы квартала 80 Сабиковского участка Шалинского участкового лесничества Шалинского лесничества, далее на север по западным границам кварталов 80, 71, 63 Сабиковского участка Шалинского участкового лесничества Шалинского лесничества до юго-восточного угла квартала 62 Сабиковского участка Шалинского участкового лесничества Шалинского лесничества, далее на запад по южной границе квартала 62 Сабиковского участка Шалинского участкового лесничества Шалинского лесничества до юго-западного угла квартала 62 Сабиковского участка Шалинского участкового лесничества Шалинского лесничества, далее на север по западной границе кварталов 62, 61 Сабиковского участка Шалинского участкового лесничества Шалинского лесничества до юго-восточного угла квартала 52 Сабиковского участка Шалинского участкового лесничества Шалинского лесничества, далее на запад по южной границе квартала 52 Сабиковского участка Шалинского участкового лесничества Шалинского лесничества до пересечения с автомобильной дорогой Сабик – Староуткинск, далее на северо-восток по автомобильной дороге Сабик – Староуткинск до пересечения с автомобильной дорогой Шаля – Первоуральск, далее на юго-восток по автомобильной дороге Шаля – Первоуральск до западной границы квартала 15 урочища п/х «Староуткинский» Восточного участкового лесничества Шалинского лесничества, далее на юг по западной границе квартала 15 урочища п/х «Староуткинский» Восточного участкового лесничества Шалинского лесничества до юго-западного угла квартала 15 урочища п/х «Староуткинский» Восточного участкового лесничества Шалинского лесничества, далее на восток по южной границе квартала 15 урочища п/х «Староуткинский» Восточного участкового лесничества Шалинского лесничества до юго-восточного угла квартала 15 урочища п/х «Староуткинский» Восточного участкового лесничества Шалинского лесничества.

Восточная граница: от юго-восточного угла квартала 15 урочища п/х «Староуткинский» Восточного участкового лесничества Шалинского лесничества на юг по западной границе квартала 17 урочища п/х «Староуткинский» Восточного участкового лесничества Шалинского лесничества, западной границе квартала 232 Староуткинского участка Староуткинского участкового лесничества Шалинского лесничества до юго-западного угла квартала 232 Староуткинского участка Староуткинского участкового лесничества Шалинского лесничества.

Южная граница: от юго-западного угла квартала 232 Староуткинского участка Староуткинского участкового лесничества Шалинского лесничества на юго-запад по границе

муниципального округа Староуткинск Свердловской области, границе Шалинского муниципального округа Свердловской области до пересечения с границей государственного зоологического охотничьего заказника областного значения «Шалинский», проходящей на расстоянии 200 метров от уреза воды по левому берегу реки Вогулка.

Западная граница: от пресечения границы Шалинского муниципального округа Свердловской области с границей государственного зоологического охотничьего заказника областного значения «Шалинский», проходящей на расстоянии 200 метров от уреза воды по левому берегу реки Вогулка, далее на северо-восток по границе государственного зоологического охотничьего заказника областного значения «Шалинский», проходящей на расстоянии 200 метров от уреза воды по левому берегу реки Вогулка, до автомобильной дороги Сарга – Корзуновка, проходящей через кварталы 45, 51, 50, 56, 62, 68, 67, 61 Сагринского участка Шалинского участкового лесничества Шалинского лесничества, далее на северо-восток по автомобильной дороге Сарга – Корзуновка, проходящей через кварталы 45, 51, 50, 56, 62, 68, 67, 61 Сагринского участка Шалинского участкового лесничества Шалинского лесничества до поселка Сарга.

За исключением земель, непригодных для осуществления видов деятельности в сфере охотничьего хозяйства, в том числе земель населенных пунктов (деревня Волыны), в следующих границах:

| | |
|---|---|
| 1 | |
| 57.1885939 | 58.9246694 |
| 57.1885407731994 | 58.930806261062 |
| 2 | |
| 57.1685916 | 59.325228 |
| 57.1669994 | 59.3306226 |
| 57.1665889 | 59.3314454 |
| 57.1623227 | 59.3421096 |
| 57.1638687 | 59.345372 |
| 57.1682537 | 59.3418355 |
| 57.1729302 | 59.3402646 |
| 57.1737506 | 59.3373696 |
| 57.1702275 | 59.3360346 |
| 57.1717581 | 59.3271972 |
| 57.1685916 | 59.325228 |

**Описание границ охотничьего угодья «Савинское»**

Северная граница: от места пересечения автомобильной дороги Пермь – Екатеринбург с рекой Пут на восток по автомобильной дороге Пермь – Екатеринбург до пересечения с рекой Савина Речка.

Восточная граница: от места пересечения автомобильной дороги Пермь – Екатеринбург с рекой Савина Речка вниз по течению по середине реки Савина Речка до устья реки Савина Речка, далее вниз по течению по середине реки Контуговка до устья реки Контуговка.

Южная граница: устья реки Контуговка вниз по течению по середине реки Пут до деревни Киселёвка.

Западная граница: от деревни Киселёвка вниз по течению по середине реки Пут до пересечения с автомобильной дорогой Пермь – Екатеринбург.

За исключением земель, непригодных для осуществления видов деятельности в сфере охотничьего хозяйства, в том числе земель населенных пунктов (деревня Киселёвка), в следующих границах:

| | |
|---|---|
| 56.7718044 | 58.6228689 |
| 56.7753894 | 58.6233438 |
| 56.7759078 | 58.6252679 |

| | |
|---|---|
| 56.7788813 | 58.6241597 |
| 56.7790204 | 58.6245613 |
| 56.7789849 | 58.6254294 |
| 56.7791428 | 58.6264559 |

**Описание границ охотничьего угодья «Сажинское»**

Северная граница: от деревни Чигвинцево на восток по автомобильной дороге Чигвинцево – Криулино через деревню Банное до села Криулино.

Восточная граница: от села Криулино на юг по автомобильной дороге Красноуфимск – Месягутово через деревню Черлак, деревню Большая Тавра до пересечения с административной границей Свердловской области и Республики Башкортостан.

Южная граница: от пересечения автомобильной дороги Красноуфимск – Месягутово с административной границей Свердловской области и Республики Башкортостан на запад по административной границе Свердловской области и Республики Башкортостан до пересечения с рекой Уфа.

Западная граница: от пересечения реки Уфа с административной границей Свердловской области с Республикой Башкортостан на юг вверх по течению по середине реки Уфа до деревни Чигвинцево.

За исключением лесопарковых зон кварталов 24, 76, 83 Нижне-Саранинского участка Нижне-Саранинского участкового лесничества Красноуфимского лесничества, 16–24 Усть-Машского участка Усть-Машского участкового лесничества Красноуфимского лесничества, 157, 158 Красноуфимского участка Пригородного участкового лесничества Красноуфимского лесничества.

За исключением земель, непригодных для осуществления видов деятельности в сфере охотничьего хозяйства, в том числе земель населенных пунктов (село Русская Тавра, деревня Большая Тавра, деревня Татарская Еманзельга, деревня Усть-Бугалыш, деревня Новый Бугулыш, деревня Русский Усть-Маш, деревня Марийский Усть-Маш, деревня Озёрки, деревня Сызги, село Марийские Ключики, деревня Зауфа, село Криулино, деревня Чигвинцево), в следующих границах:

| 1 | |
|---|---|
| 56.2347933671655 | 57.7277366546489 |
| 56.234955 | 57.7303648 |
| 56.2363742 | 57.731502 |
| 56.2406075 | 57.7323818 |
| 56.2444469 | 57.7321672 |
| 56.2485362 | 57.7292919 |
| 56.2482859 | 57.7271461 |
| 2 | |
| 56.5562044106752 | 57.7359081002168 |
| 56.5556323876196 | 57.7354859329001 |
| 56.555491739346 | 57.7354587361758 |
| 56.5554555863067 | 57.7356398785161 |
| 56.555621584567 | 57.7360152643792 |
| 56.5557963032534 | 57.7364730822248 |
| 56.5560477665157 | 57.7367586697492 |
| 56.5562871101061 | 57.7371653772785 |
| 56.5564449863093 | 57.7377804007808 |
| 56.5564723161408 | 57.7381870393119 |
| 56.5566575697942 | 57.7388736027516 |
| 56.5567815718784 | 57.7394549163877 |
| 56.5569889768979 | 57.7406086418432 |
| 56.5569718932109 | 57.740752835914 |
| 56.5568584073257 | 57.7407369774291 |
| 56.5564892278628 | 57.7398208590467 |

| | |
|---|---|
| 56.5564520087191 | 57.7396067748225 |
| 56.5565341335032 | 57.7393854140546 |
| 56.5564917503964 | 57.7392318334423 |
| 56.5558321770335 | 57.7369523925686 |
| 56.5555274617871 | 57.736431422478 |
| 56.5552060666108 | 57.7369349761086 |
| 56.5545396171419 | 57.7380227178165 |
| 56.5534537253173 | 57.7370490838297 |
| 56.5524681627129 | 57.7361715262931 |
| 56.5518119735838 | 57.7358752219877 |
| 56.5515858487031 | 57.7357395521469 |
| 56.5513017497631 | 57.7357420978532 |
| 56.5510647829506 | 57.7356802844683 |
| 56.5504582233863 | 57.7351885579588 |
| 56.5488541096036 | 57.7324739983099 |
| 56.5482794217184 | 57.7308507256337 |
| 56.5472386392111 | 57.7284383199468 |
| 56.5464132780013 | 57.7269025819806 |
| 56.5447413285347 | 57.7241207719981 |
| 56.5443548511959 | 57.7240483736515 |
| 56.544029829928 | 57.7237077877026 |
| 56.5427183542938 | 57.7216710295149 |
| 56.54218509518 | 57.7225771611448 |
| 56.5438203944046 | 57.7254482927692 |
| 56.5442234369877 | 57.7261661022607 |
| 56.5442536640843 | 57.7261827881417 |
| 56.5446691267698 | 57.7263256354183 |
| 56.544798496429 | 57.7264941510977 |
| 56.5446895049339 | 57.7267187440154 |
| 56.5445006047393 | 57.726993765905 |
| 56.5459841386261 | 57.7292050097691 |
| 56.5476354731289 | 57.7320389696891 |
| 56.5477667292017 | 57.7323331187603 |
| 56.5484925523323 | 57.7338580317581 |
| 56.5487548002765 | 57.7341916811424 |
| 56.5488360521726 | 57.7345939655328 |
| 56.5489056607964 | 57.7347378780997 |
| 56.5487686480865 | 57.7351227556624 |
| 56.5483625620678 | 57.735897311593 |
| 56.5488348705216 | 57.7369467745193 |
| 56.5488734245452 | 57.7372322932407 |
| 56.5490140399376 | 57.7376921162248 |
| 56.5500222093157 | 57.7401190673849 |
| 56.5509980060284 | 57.7425952840804 |
| 56.5511915068497 | 57.7433886160808 |
| 56.5511409841915 | 57.7437641560578 |
| 56.5513275787426 | 57.7446311090463 |
| 56.5514337765265 | 57.7453582002796 |
| 56.5513587514481 | 57.7459629386986 |
| 56.551220779941 | 57.7460315059059 |
| 56.5511211401916 | 57.7462633186937 |
| 56.5512190284611 | 57.7470175895321 |
| 56.5511375928347 | 57.7476355595829 |
| 56.5513460585765 | 57.7492095401113 |
| 56.5515885837725 | 57.7501202979249 |
| 56.5524500136944 | 57.7503926822767 |
| 56.5524280586606 | 57.7517162272059 |
| 56.5527085865807 | 57.7518072188406 |
| 56.5529640189698 | 57.7519693502584 |
| 56.5527685695283 | 57.7530786357771 |

| | |
|---|---|
| 56.5520718063215 | 57.7551928874219 |
| 56.5518752736765 | 57.7560455310323 |
| 56.5516656693857 | 57.7569544201624 |
| 56.5514743551013 | 57.7577837958718 |
| 56.5512572823226 | 57.75893627618 |
| 56.5511542782727 | 57.7598299096923 |
| 56.5510964307468 | 57.7605175011416 |
| 56.551051766123 | 57.7610967843333 |
| 56.5503330579253 | 57.7626605844458 |
| 56.5490673261766 | 57.7656698283731 |
| 56.5480650118944 | 57.7671241687483 |
| 56.5469457933716 | 57.7687293935217 |
| 56.5462344517583 | 57.7701073623139 |
| 56.5462478452534 | 57.7711997315638 |
| 56.5460969479281 | 57.7723865375143 |
| 56.5451742854645 | 57.775290287181 |
| 56.5454669921953 | 57.7753850968501 |
| 56.5459003330039 | 57.775256643038 |
| 56.5463172139634 | 57.7749161331311 |
| 56.5468015390518 | 57.7746284873892 |
| 56.547113201654 | 57.7738405409398 |
| 56.5472876949124 | 57.7739504104823 |
| 56.547768096804 | 57.7730075699651 |
| 56.5481305764407 | 57.7724930145231 |
| 56.5480495222899 | 57.7720408825969 |
| 56.5478218959106 | 57.7712381429531 |
| 56.5482984248591 | 57.7696937364143 |
| 56.5486562270995 | 57.7682304369932 |
| 56.5489604735239 | 57.768175529147 |
| 56.5492122009647 | 57.7688709465614 |
| 56.5508737682811 | 57.7696835578723 |
| 56.5508617018684 | 57.7708374455761 |
| 56.5504515895119 | 57.771644425443 |
| 56.5513216945526 | 57.7731182501931 |
| 56.551425639947 | 57.7733245875877 |
| 56.5515561895614 | 57.7733796910608 |
| 56.5521110242631 | 57.7724643050613 |
| 56.5524594420756 | 57.7732852598416 |
| 56.5519931045389 | 57.7741231113641 |
| 56.5519962294745 | 57.774259387848 |
| 56.5522343241662 | 57.774820554279 |
| 56.5524317053353 | 57.7748950742183 |
| 56.5529943448638 | 57.7747485797011 |
| 56.5532297692356 | 57.7745900077303 |
| 56.5534839217587 | 57.7742964423026 |
| 56.5537324595519 | 57.7739661239425 |
| 3 | |
| 56.5536848165323 | 57.7561243628695 |
| 56.554179571213 | 57.7544580457287 |
| 56.5546931029592 | 57.7546839480677 |
| 56.5548400335248 | 57.7543220680507 |
| 56.5549636618332 | 57.7531368875318 |
| 56.5552194789049 | 57.7515223786475 |
| 56.5556500840408 | 57.7496939038437 |
| 56.5560709141663 | 57.7484060432582 |
| 56.5566249873009 | 57.7471344569989 |
| 56.5568937463654 | 57.7469489441776 |
| 56.5571632678611 | 57.7464168859762 |
| 56.5573650421509 | 57.7454773710747 |
| 56.5576073286089 | 57.7438651545004 |

| | |
|---|---|
| 56.5576110590213 | 57.7426627487804 |
| 56.5575272100411 | 57.7420659528522 |
| 56.557595879281 | 57.7418454108295 |
| 56.5576508686276 | 57.7415655109824 |
| 56.5578157654273 | 57.7415440780236 |
| 56.5579304304953 | 57.7412849418146 |
| 56.5578512835601 | 57.740192499421 |
| 4 | |
| 56.5623471 | 57.7926709 |
| 56.5636241 | 57.7947415 |
| 56.5651138 | 57.7950419 |
| 56.5672419 | 57.7948273 |
| 56.5683768 | 57.7952994 |
| 56.5688024 | 57.7979066 |
| 56.573318 | 57.8010501 |
| 56.5742164 | 57.8019084 |
| 56.5746824 | 57.8017731 |
| 56.5747119586085 | 57.801627969829 |
| 5 | |
| 56.5755891168532 | 57.803751263814 |
| 56.5755759 | 57.8041254 |
| 56.5735276 | 57.8037929 |
| 56.5710868 | 57.8177942 |
| 56.5717532 | 57.8226263 |
| 56.5775623 | 57.8319712 |
| 56.5874195 | 57.8289004 |
| 6 | |
| 56.5969850104631 | 57.8124163282438 |
| 56.5974862 | 57.8143722 |
| 56.5982882651721 | 57.8168090879952 |
| 7 | |
| 56.59827082522 | 57.816830878774 |
| 56.5968297445999 | 57.8124850847071 |
| 8 | |
| 56.4772939025118 | 57.859635245257 |
| 56.4769251 | 57.8590331 |
| 9 | |
| 56.4720144215153 | 57.8621624881316 |
| 56.4716472100359 | 57.8608749694984 |
| 56.4710410916652 | 57.8587512707356 |
| 56.470713221793 | 57.8576129731746 |
| 56.4703217263283 | 57.856270624527 |
| 56.4696586653431 | 57.8540302604643 |
| 56.4685493186338 | 57.8507884758975 |
| 56.4672475596345 | 57.8472383203315 |
| 56.4663263789401 | 57.8477728451406 |
| 56.4642972372868 | 57.8440404380686 |
| 56.4643705795255 | 57.8434666060935 |
| 56.4651616841289 | 57.8421857812089 |
| 56.4659635607273 | 57.8416118160129 |
| 56.4665235832733 | 57.8413293780097 |
| 56.4669727284518 | 57.8411264003058 |
| 56.468073489184 | 57.8405885723573 |
| 56.4684930004402 | 57.8407394697189 |
| 56.4686719795798 | 57.841407448089 |
| 56.4689658855429 | 57.841516964364 |
| 56.4693490934125 | 57.8411928388565 |
| 56.4702182991554 | 57.8400111262387 |
| 56.4705333247836 | 57.8397931867635 |
| 56.470536940195 | 57.8391892230762 |

| | |
|---|---|
| 56.4711261138877 | 57.8387281090859 |
| 56.4713046708591 | 57.8393718034467 |
| 56.4722532437737 | 57.838763181078 |
| 56.4727757828219 | 57.8396547025737 |
| 56.4730309991757 | 57.8401138090326 |
| 56.4732580556433 | 57.8404041316948 |
| 56.473481830404 | 57.8351176090084 |
| 56.4733299984339 | 57.8348148170044 |
| 56.4701706354291 | 57.833575702015 |
| 56.4703199068246 | 57.8330911404699 |
| 56.4694648456493 | 57.8326721259054 |
| 56.468003613425 | 57.8319880882121 |
| 56.4680613609417 | 57.8317510233799 |
| 56.4676829103446 | 57.8312846160441 |
| 56.4667016422435 | 57.8291591601559 |
| 56.4667359164009 | 57.8284642076132 |
| 56.4665375004883 | 57.827768246666 |
| 56.4663547625385 | 57.8255962325955 |
| 56.4662566610861 | 57.8250398275149 |
| 56.4662300829098 | 57.8244143266277 |
| 56.4660195795155 | 57.8244831204859 |
| 56.4660158025808 | 57.8250740431291 |
| 56.4659435871895 | 57.8252199391575 |
| 56.4656443844401 | 57.8253920960125 |
| 56.4656881047539 | 57.8256410711487 |
| 56.4655806562786 | 57.8259263134158 |
| 56.4654554447416 | 57.8257267318231 |
| 56.4654842157131 | 57.8253372036954 |
| 56.4653683867455 | 57.8248392956467 |
| 56.4647635000316 | 57.8204679387598 |
| 56.4646239114723 | 57.8200486904368 |
| 56.4643188155543 | 57.8178190904993 |
| 56.4643715441157 | 57.817704026469 |
| 56.4637910469675 | 57.8136034218875 |
| 56.4621179925958 | 57.806567026709 |
| 56.4614879295591 | 57.8052574164192 |
| 56.4612031529987 | 57.8055254040762 |
| 56.4609498076669 | 57.8048145663105 |
| 56.4606180350688 | 57.8039003535246 |
| 56.4598727892584 | 57.8035241215935 |
| 56.4598517779609 | 57.8039017947851 |
| 56.4596890692641 | 57.8050374496482 |
| 56.4594407265744 | 57.8058098309686 |
| 56.4604112194854 | 57.8079625153519 |
| 56.4614404734624 | 57.8102870898126 |
| 56.461773652403 | 57.811774893718 |
| 56.461954458212 | 57.8136765325515 |
| 56.4618057420234 | 57.8152000034714 |
| 56.4614535294593 | 57.8159047941692 |
| 56.4604562248582 | 57.8183574807182 |
| 56.4600400969081 | 57.8192856589798 |
| 56.4594772664009 | 57.8203439442055 |
| 56.4588949564825 | 57.8210384377032 |
| 56.4572793738782 | 57.8222079693823 |
| 56.4555779473551 | 57.8238707549498 |
| 56.4545751075674 | 57.824800622531 |
| 56.4551505288927 | 57.8256193435126 |
| 56.4557732383011 | 57.8264955147069 |
| 56.4566530585486 | 57.8277335764243 |
| 56.4572380082551 | 57.8285537755407 |

| | |
|---|---|
| 56.4580925153003 | 57.8297590122106 |
| 56.4594421863134 | 57.8316584106578 |
| 56.4597609377352 | 57.8321069485641 |
| 56.4597607324719 | 57.8321256197027 |
| 56.4597421401865 | 57.8338654126637 |
| 56.4596615220371 | 57.835100962022 |
| 56.4594836189907 | 57.8360403783494 |
| 56.4604111412335 | 57.8375409656373 |
| 56.4604410517984 | 57.837883371399 |
| 56.460542675671 | 57.8381265249905 |
| 56.4606473065427 | 57.8383771310949 |
| 56.4605833744702 | 57.8390441547078 |
| 56.4604748994645 | 57.8401761950809 |
| 56.4604514084075 | 57.8402796190921 |
| 56.4597790476936 | 57.8432549787934 |
| 56.4597478655735 | 57.8433554377948 |
| 56.4597007954405 | 57.8435071167256 |
| 56.4594860123575 | 57.8441997366348 |
| 56.4592398796731 | 57.8449937880402 |
| 56.4588916812663 | 57.846520620611 |
| 56.4588943551528 | 57.8466711953458 |
| 56.4578413924469 | 57.8476612006527 |
| 56.4569874527309 | 57.8481123491573 |
| 56.4575170334687 | 57.849287974083 |
| 56.4583639572286 | 57.8511565713521 |
| 56.462636006669 | 57.8449226468481 |
| 56.4652028345601 | 57.8499755744814 |
| 56.4647675096525 | 57.8510148104772 |
| 56.4643452156959 | 57.8514969994192 |
| 56.464198437261 | 57.8517915698408 |
| 56.4643735536092 | 57.852021610897 |
| 56.464305044144 | 57.8527082495854 |
| 56.4636226066556 | 57.8537649448606 |
| 56.4630924542143 | 57.8527168095125 |
| 56.4623050174627 | 57.8510656742795 |
| 56.4622538294405 | 57.8510970299479 |
| 56.4619332368459 | 57.8502619042648 |
| 56.4615591009321 | 57.8503338439916 |
| 56.4612311363542 | 57.8506539646317 |
| 56.4597229479096 | 57.8518461135828 |
| 56.4592177107156 | 57.8507956965088 |
| 56.458492321115 | 57.8514400606835 |
| 56.4598018548991 | 57.8542529565321 |
| 56.4604805757846 | 57.8560883149504 |
| 56.4608232657229 | 57.8565799824652 |
| 56.4612052313474 | 57.8572710818038 |
| 56.4616726392394 | 57.8588785865683 |
| 56.4622069943229 | 57.8607634774936 |
| 56.4641622479161 | 57.8660631501369 |
| 10 | |
| 56.4661230151211 | 57.8658995865322 |
| 56.4666027864502 | 57.8656073492064 |
| 56.4663451180588 | 57.8647791042455 |
| 56.4671935467074 | 57.8637517750011 |
| 56.4674789438246 | 57.8644351400544 |
| 56.4676686015141 | 57.8648750695964 |
| 11 | |
| 56.4647831 | 57.8682311 |
| 56.4644598 | 57.8685051 |
| 12 | |

| | |
|---|---|
| 56.3053784 | 57.9557505 |
| 56.3049022 | 57.9356662 |
| 56.3043308 | 57.9258815 |
| 56.2994735 | 57.9258815 |
| 56.2988068 | 57.9466525 |
| 13 | |
| 56.1369312403852 | 58.0047449858456 |
| 56.1347759382567 | 57.9940571171263 |
| 56.1346857744478 | 57.9937297250077 |
| 56.135852781387 | 57.9929677447828 |
| 56.1353743086484 | 57.9908858095431 |
| 56.1343248148574 | 57.991496776687 |
| 56.1340256132418 | 57.989645691497 |
| 56.133551143939 | 57.9867258689316 |
| 56.1316975474527 | 57.9876008936115 |
| 56.1315406 | 57.9874653 |
| 56.1303654793039 | 57.9843192961237 |
| 56.1290291126106 | 57.9778428524146 |
| 56.1280339884928 | 57.9780774869606 |
| 56.1276177709728 | 57.9769631997766 |
| 56.126485602407 | 57.971431841132 |
| 56.1255956619093 | 57.971549721918 |
| 56.1245369764968 | 57.9687157447424 |
| 56.1235375736183 | 57.9656214134813 |
| 56.1232878785228 | 57.9653720553835 |
| 56.1226110517697 | 57.963560269231 |
| 56.1226095045773 | 57.9635479115659 |
| 56.123367 | 57.9614392 |
| 56.1241659320509 | 57.959214993503 |
| 56.1251494809538 | 57.9579935706133 |
| 56.1259481396992 | 57.9578998555025 |
| 56.1260889591045 | 57.9578282 |
| 56.1295402530163 | 57.9578282 |
| 56.1302145278512 | 57.9582213074454 |
| 56.1305968960596 | 57.9584141613178 |
| 56.1307149757651 | 57.9579814719404 |
| 56.1307568085377 | 57.9578282 |
| 56.1311153 | 57.9578282 |
| 56.1311913712503 | 57.9562359969006 |
| 56.1312446293717 | 57.9560408633942 |
| 56.131374235382 | 57.9549906261853 |
| 56.1312932013263 | 57.9541046508016 |
| 56.131328 | 57.9533763 |
| 56.1310614909988 | 57.9527114900185 |
| 56.1308710188054 | 57.9518127008039 |
| 56.1300173713203 | 57.9501069206378 |
| 56.1284215 | 57.946126 |
| 56.1275405507202 | 57.945472710467 |
| 56.1274183876813 | 57.9452766104733 |
| 56.1268725343189 | 57.9449773265295 |
| 56.1231043 | 57.9421829 |
| 56.1229296502594 | 57.9433108811387 |
| 56.1225536591545 | 57.9432174828467 |
| 56.1228288983529 | 57.9439615906663 |
| 56.1226000872679 | 57.9454393746425 |
| 56.1221229643597 | 57.9459555808399 |
| 56.1219807478443 | 57.9466669490865 |
| 56.121984278116 | 57.947242859186 |
| 56.1193948479066 | 57.9502722630969 |
| 56.1192531030134 | 57.9501457750228 |

| | |
|---|---|
| 56.118390471454 | 57.9481320283462 |
| 56.117676220902 | 57.9482338627964 |
| 56.1170473983371 | 57.9488209992959 |
| 56.1166027498615 | 57.9503279869357 |
| 56.1165179207286 | 57.9502948209197 |
| 56.1164905986205 | 57.9505779 |
| 56.1159885 | 57.9505779 |
| 56.1127513 | 57.9505779 |
| 56.1127364163019 | 57.9513137153261 |
| 56.1121033847094 | 57.9513024198896 |
| 14 | |
| 56.1115787106504 | 57.9719792639354 |
| 56.1118941922373 | 57.9725863529863 |
| 56.1122888090612 | 57.9734350688547 |
| 56.112113 | 57.982123 |
| 56.1162263 | 57.9826317 |
| 56.1190526301925 | 57.9806901244552 |
| 56.1196456619275 | 57.9807538386005 |
| 56.124026 | 58.0015842 |
| 56.1240820004857 | 58.0015674551439 |
| 56.1243743043139 | 58.0029650209299 |
| 56.1245420785598 | 58.0028274407444 |
| 56.1252906378274 | 58.0022083346563 |
| 15 | |
| 56.1255855800156 | 58.0027109488647 |
| 56.1252155 | 58.0032654 |
| 56.1240332 | 58.0050368 |
| 56.1234249 | 58.0059481 |
| 56.123536 | 58.0066093 |
| 56.1248544 | 58.0144572 |
| 16 | |
| 56.1288111604837 | 58.0059734074363 |
| 56.1290081182935 | 58.0062093781978 |
| 56.1292575700092 | 58.0062789805107 |
| 56.1296053932826 | 58.0061836302931 |
| 56.1312393705649 | 58.0083361443355 |
| 56.1311986944127 | 58.0085168054576 |
| 56.1312133461049 | 58.0088760321468 |
| 56.1312526844165 | 58.0090222598838 |
| 56.1324058896875 | 58.0075777135221 |
| 56.1331798695222 | 58.0063466495612 |
| 56.1339851336776 | 58.005430770791 |
| 56.1342365490281 | 58.0054298274411 |
| 56.134711783854 | 58.005428050456 |
| 17 | |
| 56.1313042034246 | 58.0097008314303 |
| 56.1284631476659 | 58.0060107164123 |
| 18 | |
| 56.4260924 | 57.7629945 |
| 56.4251312 | 57.7634236 |
| 56.4316217 | 57.778444 |
| 56.4313132 | 57.7750108 |
| 56.4271129 | 57.7669856 |
| 56.4260924 | 57.7629945 |
| 19 | |
| 56.4298288 | 57.8333394 |
| 56.4235479 | 57.8340307 |
| 56.4205982 | 57.8372159 |
| 56.4177302 | 57.8353641 |
| 56.4169381 | 57.837327 |

| | |
|---|---|
| 56.4178395 | 57.8446726 |
| 56.421042 | 57.848512 |
| 56.4194306 | 57.851549 |
| 56.4227012 | 57.8572032 |
| 56.4267021 | 57.8499811 |
| 56.4274258 | 57.8435861 |
| 56.4231928 | 57.8387467 |
| 56.4254049 | 57.8366974 |
| 56.4251045 | 57.8357591 |
| 56.4302794 | 57.8351665 |
| 56.4298288 | 57.8333394 |
| 20 | |
| 56.2910135 | 57.8439939 |
| 56.2896916 | 57.8525126 |
| 56.2864999 | 57.8548837 |
| 56.2850528 | 57.8570938 |
| 56.2843144 | 57.8589284 |
| 56.2839809 | 57.8611922 |
| 56.2842251 | 57.8658163 |
| 56.2847849 | 57.8657198 |
| 56.2847789 | 57.8643143 |
| 56.2844454 | 57.8618252 |
| 56.2856245 | 57.8623187 |
| 56.2860354 | 57.8653872 |
| 56.2892927 | 57.8679836 |
| 56.2908825 | 57.8728437 |
| 56.2925199 | 57.8755367 |
| 56.2947228 | 57.8725111 |
| 56.2938587 | 57.8693387 |
| 56.2957409 | 57.8675115 |
| 56.2958562 | 57.8660408 |
| 56.2949014 | 57.8634882 |
| 56.2942941 | 57.8572547 |
| 56.2938655 | 57.8529417 |
| 56.2930557 | 57.8441548 |
| 56.2910135 | 57.8439939 |
| 21 | |
| 56.5254357 | 57.8477811 |
| 56.5199674 | 57.8480815 |
| 56.5155638 | 57.8571796 |
| 56.5175052 | 57.8656339 |
| 56.5207922 | 57.870396 |
| 56.524986 | 57.8642606 |
| 56.5254357 | 57.8477811 |
| 22 | |
| 56.4489279 | 57.8539203 |
| 56.4449905 | 57.8559803 |
| 56.4421913 | 57.8637908 |
| 56.4440298 | 57.8663186 |
| 56.4411 | 57.8731464 |
| 56.4441721 | 57.8768757 |
| 56.4491058 | 57.8702668 |
| 56.4519638 | 57.8764938 |
| 56.4573589 | 57.8719834 |
| 56.4567542 | 57.8634475 |
| 56.4568491 | 57.8542636 |
| 56.4489279 | 57.8539203 |
| 23 | |
| 56.3335134219996 | 57.8872933844901 |
| 56.3332593520695 | 57.8912519576691 |

| | |
|---|---|
| 56.3328013894115 | 57.8911925237328 |
| 56.3323121 | 57.8910518 |
| 56.3322480502976 | 57.8911207119352 |
| 56.33119308965 | 57.8909838001959 |
| 56.3309286991934 | 57.8894378077736 |
| 56.3306574412563 | 57.8910266686583 |
| 56.3302660224698 | 57.8929746343933 |
| 56.3300240415724 | 57.8935135527941 |
| 56.3295998 | 57.89397 |
| 56.3295510581854 | 57.8942212013811 |
| 56.3294049968667 | 57.8944105833638 |
| 56.3288638628317 | 57.8950416328885 |
| 56.328657655954 | 57.8957571112295 |
| 56.3290751575577 | 57.896673857198 |
| 56.3285186209293 | 57.899542087916 |
| 56.3284161895548 | 57.8997066456373 |
| 56.3282718752655 | 57.9014318911987 |
| 56.3276012 | 57.9074455 |
| 56.3278218376317 | 57.9082724967427 |
| 56.3278048132865 | 57.9083712380783 |
| 56.3276590577953 | 57.908727035392 |
| 56.3290002829212 | 57.9111193687018 |
| 56.3290945355956 | 57.9110759365556 |
| 56.3291606 | 57.9111904 |
| 56.3315689 | 57.9101298 |
| 56.3320025 | 57.911237 |
| 56.3323255 | 57.9119762 |
| 56.3324367172561 | 57.9119186214596 |
| 56.3324942454402 | 57.9120453036836 |
| 56.3329222848333 | 57.9135125000678 |
| 56.3338716220252 | 57.9125274663034 |
| 56.3349617500101 | 57.9117002677893 |
| 56.3352291560173 | 57.9098627090252 |
| 56.335516124032 | 57.9091633617361 |
| 56.3358095237607 | 57.9088362546793 |
| 56.3362807804481 | 57.9088098509368 |
| 56.3377609864989 | 57.906593667548 |
| 56.3381276887936 | 57.9065108314039 |
| 56.3393784476636 | 57.9069996388173 |
| 56.3401668516652 | 57.9073492636698 |
| 56.3410055478413 | 57.9099535668752 |
| 56.3418464985532 | 57.9080216009523 |
| 56.3418623137991 | 57.9076063125442 |
| 56.3417423405742 | 57.907323185819 |
| 56.341496359523 | 57.9070676701776 |
| 56.339471217087 | 57.9057107114647 |
| 56.3379898227795 | 57.9045303806619 |
| 56.3376181008864 | 57.9043233710342 |
| 56.3374729927139 | 57.9039173259363 |
| 56.3375628473819 | 57.9031254569245 |
| 56.3378017142004 | 57.901805970932 |
| 56.3378325 | 57.9017248 |
| 56.3378384818654 | 57.9016028685539 |
| 56.3379302824469 | 57.9010957676428 |
| 56.3381041037275 | 57.8991804460004 |
| 56.3383347059356 | 57.8972206647955 |
| 56.3386222044246 | 57.8958997429478 |
| 56.3388115517205 | 57.8955369676958 |
| 56.3389712931683 | 57.8954656920993 |
| 56.3393566748418 | 57.8957960685776 |

| | |
|---|---|
| 56.3426037755562 | 57.8999421430172 |
| 56.3429948803763 | 57.8992781298907 |
| 56.3433119429827 | 57.8989907960507 |
| 56.3435748989511 | 57.898893333345 |
| 56.3444817024766 | 57.900105788055 |
| 56.3446077865645 | 57.8994150895014 |
| 56.3448218246133 | 57.899154412052 |
| 56.3455433760539 | 57.8989688458509 |
| 56.3463995398854 | 57.8985891722467 |
| 56.3473523478851 | 57.8978104434263 |
| 56.3478784616295 | 57.89896159833 |
| 56.3481629702432 | 57.9001056751865 |
| 56.348616898493 | 57.8997486429305 |
| 56.3496986922695 | 57.8997707381606 |
| 56.3508751651025 | 57.8999530127183 |
| 56.351021366708 | 57.9004214113831 |
| 56.3520836851801 | 57.9006517163904 |
| 56.352859446024 | 57.9009395785388 |
| 56.3540281071183 | 57.9019925076679 |
| 56.3548376043168 | 57.9029001662235 |
| 56.3557214187071 | 57.9027883392647 |
| 56.35618863736 | 57.9025342391213 |
| 56.3563265791133 | 57.9012002800698 |
| 56.3568807456653 | 57.8999878591233 |
| 56.3571403497687 | 57.8983777521204 |
| 56.357331838583 | 57.8974758455335 |
| 56.3582040037845 | 57.8940490300915 |
| 56.358478710241 | 57.8926451009222 |
| 56.3586782204046 | 57.891556261011 |
| 56.3574739261607 | 57.8904432399006 |
| 56.3571881534381 | 57.8912053687569 |
| 56.3570164776793 | 57.8912566606585 |
| 56.3567503767147 | 57.8911681437417 |
| 56.3566749229655 | 57.8914623779809 |
| 56.3565105957652 | 57.8925905971003 |
| 56.3562771136461 | 57.8930597715421 |
| 56.3545504714085 | 57.8956435692485 |
| 56.3527118481023 | 57.8977362406208 |
| 56.3521853358744 | 57.8985533600906 |
| 56.3516839353985 | 57.8988302776606 |
| 56.3511535366928 | 57.898756444266 |
| 56.3499459975009 | 57.8981200480819 |
| 56.3489595037205 | 57.897616351025 |
| 56.3480573507826 | 57.8966727483002 |
| 56.346985550444 | 57.8952416327014 |
| 56.3465628260077 | 57.8947476521873 |
| 56.3459371940501 | 57.8944927390932 |
| 56.3449218969827 | 57.8943222631218 |
| 56.3438168213517 | 57.8936182069398 |
| 56.3431833704119 | 57.8932549093688 |
| 56.3431840095915 | 57.8932503441317 |
| 56.3427127326783 | 57.8929762481968 |
| 56.3411956775964 | 57.8917362138748 |
| 56.3401799630233 | 57.890882327181 |
| 56.3395234153628 | 57.8901738039837 |
| 56.3394105824167 | 57.890967206899 |
| 56.3388471737819 | 57.892303936619 |
| 56.338284785029 | 57.8930190219648 |
| 56.3376352309057 | 57.8933870755345 |
| 56.3371037008887 | 57.8941078378849 |

| | |
|---|---|
| 56.3364528 | 57.8922427 |
| 56.3359016260838 | 57.8920841777654 |
| 56.3358940514276 | 57.8913020519699 |
| 56.3343520759504 | 57.8905660033203 |
| 56.3345792472297 | 57.8875786650368 |
| 56.3335134219996 | 57.8872933844901 |
| 24 | |
| 56.2361602903988 | 57.9048956502789 |
| 56.2360984556094 | 57.9051581607759 |
| 56.2354941972898 | 57.9077219436443 |
| 56.2342779384839 | 57.9094189440764 |
| 56.2328889922384 | 57.910918366979 |
| 56.2333624887067 | 57.9120653611356 |
| 56.2344483625669 | 57.9152768941397 |
| 56.2346228314042 | 57.9155846172734 |
| 56.2336230167648 | 57.9173521977344 |
| 56.2313748761507 | 57.916745581575 |
| 56.2304749642871 | 57.9162848445685 |
| 56.229818477516 | 57.9161142723267 |
| 56.229453837349 | 57.9163692055165 |
| 56.2291146836736 | 57.917216363561 |
| 56.2287709840365 | 57.9182430931307 |
| 56.2286821168924 | 57.9188829554973 |
| 56.2291336647612 | 57.9201003257707 |
| 56.2278870676264 | 57.9236204900931 |
| 56.2274264480117 | 57.9262528761859 |
| 56.2278300199844 | 57.9265637193631 |
| 56.2283002028863 | 57.9270760181219 |
| 56.2287306284204 | 57.9306550024973 |
| 56.2293821270427 | 57.9353688522917 |
| 56.2283222316981 | 57.9358868781715 |
| 56.229690786462 | 57.9420773235089 |
| 56.2307074871457 | 57.9446540239352 |
| 56.2309746709992 | 57.9458955727149 |
| 56.2286890851445 | 57.9516666486819 |
| 56.2283506196778 | 57.9521130026341 |
| 56.2280056044507 | 57.9521733104424 |
| 56.2273607674937 | 57.9517807275076 |
| 56.2260383345394 | 57.9504313730981 |
| 56.2257558241337 | 57.9505434225565 |
| 56.2255958565554 | 57.9506348986976 |
| 56.2254610578471 | 57.9503939375944 |
| 56.2253765931635 | 57.9499430098467 |
| 56.2252899298746 | 57.9493680373434 |
| 56.2247534512394 | 57.9490247445666 |
| 56.224565926218 | 57.9492972075234 |
| 56.2244208507244 | 57.9498158342032 |
| 56.2241741868097 | 57.9502295576268 |
| 56.223850599546 | 57.9501921139692 |
| 56.2216508160652 | 57.9487942184377 |
| 56.2209968428939 | 57.9483193782945 |
| 56.2202789330033 | 57.9507967179445 |
| 56.2196067505741 | 57.9525514038506 |
| 56.2189670634959 | 57.9537125422918 |
| 56.2185009194138 | 57.9544440117599 |
| 56.2184102216098 | 57.9544778225215 |
| 56.2188882084862 | 57.9563700289041 |
| 56.2191147192437 | 57.9561230856545 |
| 56.2192573855984 | 57.9559221496822 |
| 56.2195656243465 | 57.9559604753835 |

| | |
|---|---|
| 56.2199737424518 | 57.9564488369617 |
| 56.2202216691893 | 57.9565594651706 |
| 56.2203132868861 | 57.9565268973512 |
| 56.220810413954 | 57.9563617652552 |
| 56.2210066092928 | 57.9561441959277 |
| 56.2210640267607 | 57.9559063014373 |
| 56.221116387764 | 57.9558207296329 |
| 56.2212024220175 | 57.9558987509629 |
| 56.2214083460878 | 57.9558048004078 |
| 56.2216190415653 | 57.9555311281242 |
| 56.2217640398889 | 57.9554679102172 |
| 56.2219046810293 | 57.9555982580467 |
| 56.2219989556573 | 57.955717269947 |
| 56.2221212153244 | 57.9556693209201 |
| 56.2222299041327 | 57.9557324021511 |
| 56.2223444398031 | 57.9556845518431 |
| 56.2224594474758 | 57.9556645706507 |
| 56.2225453948061 | 57.9557427602769 |
| 56.2226282015278 | 57.9560970108281 |
| 56.2227686101689 | 57.9562136706582 |
| 56.222972987402 | 57.9560230546208 |
| 56.2230707763177 | 57.955893398548 |
| 56.2231789985058 | 57.9559289341701 |
| 56.223309350806 | 57.9559079547395 |
| 56.223399191866 | 57.9557651860837 |
| 56.2234904297382 | 57.9557048995356 |
| 56.2234953460681 | 57.9555390294778 |
| 56.2235541648826 | 57.9553839236922 |
| 56.2238423869768 | 57.9551474429335 |
| 56.2239308214775 | 57.9549217035142 |
| 56.2240614082986 | 57.9549145749226 |
| 56.2242565119317 | 57.9550833970279 |
| 56.2244471749014 | 57.9549901060152 |
| 56.2245437998421 | 57.95479181217 |
| 56.2246262400667 | 57.954662985504 |
| 56.2249493594339 | 57.9546729184928 |
| 56.2253467362365 | 57.9545270554777 |
| 56.2255440937695 | 57.9543782435407 |
| 56.2257525855728 | 57.9544358767854 |
| 56.2259966312751 | 57.9543120883629 |
| 56.2262426922281 | 57.9543125194855 |
| 56.2264824352786 | 57.9543960223293 |
| 56.2266110006951 | 57.9547202321994 |
| 56.2268151336305 | 57.9549712987043 |
| 56.2269473580581 | 57.955060837672 |
| 56.227244141531 | 57.954879017732 |
| 56.2274667568771 | 57.9548529948215 |
| 56.2276793095287 | 57.9551450531491 |
| 56.2278396458688 | 57.9555365633486 |
| 56.2282352342708 | 57.9557359087476 |
| 56.2284600956324 | 57.9558478136391 |
| 56.2286788752802 | 57.9560568136107 |
| 56.2289210420566 | 57.9562782478546 |
| 56.2290202174478 | 57.956686819836 |
| 56.2294425160724 | 57.957105669916 |
| 56.2296435382407 | 57.9576191680708 |
| 56.2299137393668 | 57.9576871679072 |
| 56.2301863662813 | 57.9578932500207 |
| 56.2304470551865 | 57.9583070657911 |
| 56.2309845826898 | 57.9587193457401 |

| | |
|---|---|
| 56.2314750697206 | 57.9586235832243 |
| 56.2317533156473 | 57.9587051861463 |
| 56.2318911307613 | 57.9591255588043 |
| 56.2321264154972 | 57.9594025645065 |
| 56.2324284268293 | 57.9595243297917 |
| 56.2326379348148 | 57.9596369436366 |
| 56.2328965212558 | 57.9599267203218 |
| 56.2331609856052 | 57.959650057871 |
| 56.2334224146701 | 57.9591938802425 |
| 56.2337138174408 | 57.9591504188113 |
| 56.2338721592954 | 57.9589624331257 |
| 56.2338512126487 | 57.9586321207702 |
| 56.2337710318801 | 57.9584432647835 |
| 56.2337075413947 | 57.9583223708066 |
| 56.2337405906989 | 57.9580031481497 |
| 56.2339003291871 | 57.9578978240406 |
| 56.2343074370693 | 57.9578756234819 |
| 56.2345555243865 | 57.9575445055333 |
| 56.2347164476117 | 57.9570526492667 |
| 56.234869789691 | 57.9565747513421 |
| 56.2351054174915 | 57.9564099518205 |
| 56.2352585905864 | 57.9568296762393 |
| 56.2376093740497 | 57.9612576882473 |
| 56.2382065427075 | 57.9611009623095 |
| 56.2391203550192 | 57.9610229675113 |
| 56.2415010773918 | 57.9606061453239 |
| 56.2433358434425 | 57.9602561238945 |
| 56.2435869633159 | 57.9607103042741 |
| 56.2439632457467 | 57.9613948341489 |
| 56.2442605990919 | 57.9621933823729 |
| 56.2443859798804 | 57.9629690344657 |
| 56.2445185083309 | 57.9637959302112 |
| 56.2448678426615 | 57.9649079030569 |
| 56.2452297998393 | 57.9654367757015 |
| 56.2454517487646 | 57.9657602981067 |
| 56.2461447453393 | 57.9663163746515 |
| 56.2465952650447 | 57.9663541733894 |
| 56.2467306128378 | 57.9662083845954 |
| 56.2466085038617 | 57.9654763832255 |
| 56.246231706452 | 57.9623472816376 |
| 56.2460230608733 | 57.9605404707045 |
| 56.2457424941643 | 57.9578129524088 |
| 56.245703667432 | 57.9574294647722 |
| 56.2452621657727 | 57.9532190363199 |
| 56.245366428554 | 57.9525494206924 |
| 56.2479138285559 | 57.9499656124271 |
| 56.2472459987541 | 57.9477649324153 |
| 56.2470296963352 | 57.9477077341548 |
| 56.2469412528779 | 57.9474776617863 |
| 56.2469257719439 | 57.946567061604 |
| 56.2445760768453 | 57.9390727581303 |
| 56.245849005198 | 57.9398302138475 |
| 56.2464951892824 | 57.9401943076138 |
| 56.2470652233393 | 57.940423197963 |
| 56.247927004166 | 57.9407397946838 |
| 56.2480958246466 | 57.9400721912946 |
| 56.2481783809978 | 57.9391927950938 |
| 56.2480506834586 | 57.9384848739114 |
| 56.2467923430348 | 57.9366780245502 |
| 56.2469018776879 | 57.9361276020986 |

| | |
|---|---|
| 56.2481237916916 | 57.9338787537614 |
| 56.2481016225109 | 57.9336331079966 |
| 56.2480607751375 | 57.9331884167117 |
| 56.2478220919391 | 57.9305812475668 |
| 56.2475356049315 | 57.927337807477 |
| 56.2473553496385 | 57.9235899529829 |
| 56.2472789108404 | 57.9226970892 |
| 56.2472384443343 | 57.9225379849456 |
| 56.2467598065533 | 57.920668709837 |
| 56.2463877796094 | 57.9197229070386 |
| 56.2456752600989 | 57.9208628469445 |
| 56.2444706996517 | 57.9228012411583 |
| 56.2420427753404 | 57.9266867659341 |
| 56.2408504085563 | 57.928607981251 |
| 56.240304538634 | 57.929517204621 |
| 56.2391068332806 | 57.9315225819542 |
| 56.2390113397918 | 57.9314281638723 |
| 56.2389703185505 | 57.9306435392813 |
| 56.2386425805219 | 57.9303799955804 |
| 56.2384239718783 | 57.9309384388924 |
| 56.2373791972421 | 57.9298791007547 |
| 56.2371916967511 | 57.9296684736422 |
| 56.2381932266722 | 57.9279854849147 |
| 56.2393715812105 | 57.925981276726 |
| 56.2398848187138 | 57.9251349721338 |
| 56.2411675867483 | 57.9229886378912 |
| 56.2417554919085 | 57.9220451858527 |
| 56.2427227173321 | 57.9204104822199 |
| 56.2435338811937 | 57.9190521816936 |
| 56.2441081194663 | 57.9180732296663 |
| 56.2446837752735 | 57.9171248233745 |
| 56.2449153602574 | 57.9167389255936 |
| 56.2440749130245 | 57.9152520152377 |
| 56.2418178366948 | 57.9114559541696 |
| 56.2401926123298 | 57.9095168423985 |
| 56.2383729064888 | 57.9074505099972 |
| 56.2367873214638 | 57.9055787207935 |
| 56.2361602903988 | 57.9048956502789 |

**Описание границ охотничьего угодья «Саламак»**

Северная граница: от пересечения автомобильной дороги Арти – Нязепетровск с автомобильной дорогой Арти – Сухановка, на восток по автомобильной дороге Арти – Нязепетровск до административной границы Свердловской области и Челябинской области.

Восточная граница: от пересечения автомобильной дороги Арти – Нязепетровск с административной границей Свердловской области и Челябинской области на юг по административной границе Свердловской области и Челябинской области до северо-восточного угла квартала 87 Поташкинского участка Поташкинского участкового лесничества Красноуфимского лесничества.

Южная граница: северо-восточного угла квартала 87 Поташкинского участка Поташкинского участкового лесничества Красноуфимского лесничества на юг по административной границе Свердловской области и Республики Башкортостан до пересечения с автомобильной дорогой Тимирбаево – Сухановка.

Западная граница: от пересечения автомобильной дороги Тимирбаево – Сухановка с административной границей Свердловской области и Республики Башкортостан на северо-восток по автомобильной дороге Тимирбаево – Сухановка до деревни Сухановка, далее на

северо-восток по автомобильной дороге Арти – Сухановка до пересечения с автомобильной дорогой Арти – Нязепетровск.

За исключением лесопарковых зон кварталов 94–98, 101 Поташкинского участка Поташкинского участкового лесничества Красноуфимского лесничества.

За исключением земель, непригодных для осуществления видов деятельности в сфере охотничьего хозяйства, в том числе земель населенных пунктов (село Сухановка, деревня Черкасовка), в следующих границах:

| | |
|---|---|
| 1 | |
| 56.1352633288046 | 58.672916882261 |
| 56.1352667133215 | 58.6733575045868 |
| 56.1352670302007 | 58.6734745958654 |
| 56.1352722835158 | 58.6750914857017 |
| 56.1352601427502 | 58.6761719005129 |
| 2 | |
| 56.135711551171 | 58.6881166323789 |
| 56.1357178361195 | 58.6884912063261 |
| 56.1357074320627 | 58.6890957517815 |
| 56.1357045436264 | 58.6896081822686 |
| 56.1357193869217 | 58.6901812729675 |
| 56.1357283942931 | 58.6904610065068 |
| 56.1361304992578 | 58.693187195526 |
| 56.136591954184 | 58.6962938790972 |
| 56.1368713489986 | 58.6982095686812 |
| 56.1363885664968 | 58.69912153474 |
| 56.1366609352179 | 58.7007104508941 |
| 56.1382969807594 | 58.7024340909648 |
| 56.1385972025255 | 58.7027506311072 |
| 56.1386855624868 | 58.7025096150378 |
| 56.1389201126929 | 58.7018699942582 |
| 56.139301321107 | 58.7024798647503 |
| 56.1393747390483 | 58.7025982712085 |
| 56.140548452141 | 58.7044790339926 |
| 56.1406053293155 | 58.7046376016063 |
| 56.1406762764125 | 58.7048262448096 |
| 56.14078204108 | 58.7050448828288 |
| 56.1409371622982 | 58.7053666909565 |
| 56.1410569527289 | 58.7056031823859 |
| 56.1413284266692 | 58.7061677232355 |
| 56.1415510791352 | 58.706678471243 |
| 56.141602851547 | 58.7067891208444 |
| 56.1416537067577 | 58.7068980330406 |
| 56.1416585649963 | 58.7069084631229 |
| 56.1418561584662 | 58.7074788548034 |
| 56.1419926361639 | 58.7079839120876 |
| 56.1421783522892 | 58.7085762467561 |
| 56.1425283863462 | 58.7097183998619 |
| 56.1428929283761 | 58.7109155746287 |
| 56.1431825507852 | 58.711880801276 |
| 56.1433584780734 | 58.7125414073879 |
| 56.1435314357826 | 58.7132267385343 |
| 56.1437602735204 | 58.7139965344445 |
| 56.14392978931 | 58.714688273189 |
| 56.1440346332382 | 58.7151475199735 |
| 56.1441301743077 | 58.7156936510905 |
| 56.1442010710334 | 58.7162036335272 |
| 56.1442937769623 | 58.7171200798269 |
| 56.1443224562842 | 58.7175388541034 |

| | |
|---|---|
| 56.1443419641101 | 58.7183901022153 |
| 56.1443510720206 | 58.7198775557692 |
| 56.1444068218472 | 58.7215360375071 |
| 56.1444700567852 | 58.7226140875868 |
| 56.1445301929272 | 58.7233960443788 |
| 56.144595095553 | 58.7239865377 |
| 56.1446447099198 | 58.724441604565 |
| 56.1447471892505 | 58.7249936417734 |
| 56.1448918943448 | 58.7256306294546 |
| 56.1450289552546 | 58.7261999871141 |
| 56.1451645369286 | 58.726639878943 |
| 56.1453174686863 | 58.7270729027355 |
| 56.1455688309048 | 58.727706244344 |
| 56.1456675973185 | 58.7279126623339 |
| 56.145832720073 | 58.7282094803232 |
| 56.1460360628599 | 58.7285358815291 |
| 56.1461440989974 | 58.7286433547249 |
| 56.1462550842495 | 58.7287074452772 |
| 56.1464318976285 | 58.7288125593302 |
| 56.146554048414 | 58.7289380536639 |
| 56.1465718139371 | 58.7289866797844 |
| 56.1459166704281 | 58.7294831654721 |
| 56.1455822892656 | 58.7297372668007 |
| 56.1440966325143 | 58.7308618338854 |
| 56.1438841025213 | 58.7329061405155 |
| 56.1443981538533 | 58.7345676233665 |
| 56.1449724068546 | 58.7363937822173 |
| 56.1457434821533 | 58.7382502952299 |
| 56.1469578117686 | 58.736437062269 |
| 56.147268480963 | 58.7359706217968 |
| 56.1480718381675 | 58.7347637512126 |
| 56.1483489073355 | 58.7343478306961 |
| 56.148653836726 | 58.7338913679094 |
| 56.148801759329 | 58.7336879083618 |
| 56.1489999629973 | 58.7340560539003 |
| 56.1501398489494 | 58.7362394949541 |
| 56.1506371894823 | 58.7372285795126 |
| 56.1507962536522 | 58.7375406470202 |
| 56.150877021119 | 58.7376946281296 |
| 56.1509471700578 | 58.7378721441992 |
| 56.1510546974724 | 58.7381439731671 |
| 56.1511874781781 | 58.7383917706681 |
| 56.1512773703888 | 58.738500064632 |
| 56.1513811756931 | 58.7385398155398 |
| 56.1514705628416 | 58.7385243791096 |
| 56.151528974838 | 58.7385101589016 |
| 56.1515871870455 | 58.7384771176065 |
| 56.1516654462287 | 58.7383695298847 |
| 56.1522013517721 | 58.7388638124151 |
| 56.1527683450984 | 58.7400113779462 |
| 56.1530535571332 | 58.740582137744 |
| 56.1534970987106 | 58.7414561850276 |
| 56.153795623245 | 58.7419954540563 |
| 56.1542380686395 | 58.7427583668419 |
| 56.1549919569126 | 58.7439924059613 |
| 56.1550515208924 | 58.7450647943344 |
| 56.1549400146399 | 58.7457501374785 |
| 56.1547814371613 | 58.7467248225643 |
| 56.1545887680891 | 58.7479085798929 |
| 56.1543496041642 | 58.7485505865716 |

| | |
|---|---|
| 56.1536637088486 | 58.7503911640079 |
| 56.1533637670796 | 58.7510372827478 |
| 56.1527070278048 | 58.7508433223972 |
| 56.1533613311477 | 58.7540813344988 |
| 3 | |
| 56.1625166855337 | 58.7880738698097 |
| 56.1626272001868 | 58.7884469074321 |
| 56.1627666558749 | 58.7889363437203 |
| 56.1628205541216 | 58.7891570343481 |
| 56.1628426537562 | 58.7892982836136 |
| 56.1628583981841 | 58.7894769247906 |
| 56.1628703603896 | 58.7896370177433 |
| 56.1628662806608 | 58.789915142659 |
| 56.1628422810324 | 58.7899222063852 |
| 56.1627691301012 | 58.789953737147 |
| 56.1620667703086 | 58.7902561723335 |
| 56.1619459417891 | 58.7909855924005 |
| 56.161686909579 | 58.7925476806386 |
| 56.1616142181853 | 58.7929775724027 |
| 56.1615512620351 | 58.7933491982103 |
| 56.161549990461 | 58.7933566439974 |
| 56.1615471094246 | 58.7933736391129 |
| 56.1621287084978 | 58.7936315036308 |
| 56.1621982979641 | 58.7936648045835 |
| 56.1626989363178 | 58.7939724840404 |
| 56.1630930820852 | 58.7938593338009 |
| 56.1632170210621 | 58.7942911917691 |
| 56.1633975969763 | 58.795064231385 |
| 56.1631541290693 | 58.796208934151 |
| 56.1630351328663 | 58.7965291145246 |
| 56.1629247519182 | 58.7969460758895 |
| 56.1629345356578 | 58.7969631417865 |
| 56.16301964741 | 58.7971100703795 |
| 56.1631538449027 | 58.7969690379741 |
| 56.1633975975263 | 58.7967635896727 |
| 56.1634258677623 | 58.7968853279045 |
| 56.1635373708295 | 58.796791552874 |
| 56.16389569086 | 58.7989130804521 |
| 56.1638044775102 | 58.7992722762654 |
| 56.1636963518523 | 58.799682242923 |
| 56.1636340959862 | 58.7999297463946 |
| 56.1635613271577 | 58.8001413722202 |
| 56.163474390092 | 58.8003730957577 |
| 56.1632180290188 | 58.8006468598393 |
| 56.1630635012334 | 58.8008118800628 |
| 56.1626292645191 | 58.8010646915502 |
| 56.1624097255001 | 58.8013382157238 |
| 56.1623831768635 | 58.801910987487 |
| 56.162359225631 | 58.8024299117817 |
| 56.1623230514364 | 58.8025656515745 |
| 56.1622693956554 | 58.8027669876423 |
| 56.1614915744705 | 58.8038101218837 |
| 56.1608404803271 | 58.804541359334 |
| 56.1606631175674 | 58.8047315581369 |
| 56.1607218393865 | 58.8056479254559 |
| 56.1607332952647 | 58.8056438529458 |
| 56.1607624745107 | 58.8056337346903 |
| 56.1610200723919 | 58.8055441195667 |
| 56.1611702622848 | 58.8054917788879 |
| 56.1621103352055 | 58.8049768708252 |

| | |
|---|---|
| 56.1621136396078 | 58.804974993296 |
| 56.1621385350397 | 58.8050567624397 |
| 56.1621970610226 | 58.8052493139998 |
| 56.1622770461587 | 58.8055124794781 |
| 56.162324050198 | 58.8056669343592 |
| 56.1626614307959 | 58.8054636683883 |
| 56.1628377773916 | 58.8052527310648 |
| 56.1631603688106 | 58.8050615269435 |
| 56.1632617779086 | 58.8053739059297 |
| 56.1633593613013 | 58.8057702753404 |
| 56.1630553152259 | 58.8075728097161 |
| 56.1629196738893 | 58.8081969147428 |
| 56.163667925078 | 58.8079879700926 |
| 56.1639653218578 | 58.8079080249302 |
| 56.1639850264323 | 58.8093062352531 |
| 56.1639610078432 | 58.8104571536202 |
| 56.1639752740544 | 58.8111722140187 |
| 56.1640062974923 | 58.8114266776642 |
| 56.1642457499019 | 58.8111124764807 |
| 56.1651133955063 | 58.810905530832 |
| 56.1654862757944 | 58.8104080109826 |
| 56.1656876190479 | 58.8101631135562 |
| 56.165810164625 | 58.8100141216416 |
| 56.165908613541 | 58.8102923415198 |
| 56.1659130493965 | 58.8103047550185 |
| 56.1661881756622 | 58.8107176599377 |
| 56.1663838734095 | 58.8109845421947 |
| 56.1664627353962 | 58.8110921141873 |
| 56.1666328576898 | 58.8113255343016 |
| 56.1666996143655 | 58.8114172381021 |
| 56.1667821240402 | 58.811530328844 |
| 56.1670905218635 | 58.8111229287667 |
| 56.1672470015281 | 58.8110795749124 |
| 56.1674534815278 | 58.8110602071952 |
| 56.1674959274954 | 58.8110205253644 |
| 56.1676420222329 | 58.8106581064406 |
| 56.1676987808211 | 58.8106305198674 |
| 56.1677990510485 | 58.8106784835485 |
| 56.1679217161012 | 58.8108279536513 |
| 56.1680649043891 | 58.8108743746684 |
| 56.1682212941425 | 58.8108310215416 |
| 56.1684043150052 | 58.8105950705639 |
| 56.1685221102211 | 58.8102589900207 |
| 56.1686072801819 | 58.810082052578 |
| 56.1686271658612 | 58.8100408417813 |
| 56.1686391318863 | 58.8100159853736 |
| 56.1686408921654 | 58.8100123868204 |
| 56.1688657535335 | 58.8096855685747 |
| 56.1690706559515 | 58.8095000982822 |
| 56.1691361142267 | 58.8087735165215 |
| 56.1691860460393 | 58.8082184088661 |
| 56.169074154581 | 58.8064699308759 |
| 56.168992904287 | 58.8062503871624 |
| 56.1687858967635 | 58.8058246554445 |
| 56.1686352000983 | 58.805496599098 |
| 56.1685713314123 | 58.8052996802099 |
| 56.1683906231739 | 58.8045248844772 |
| 56.1681859036286 | 58.8034982810305 |
| 56.1680005957944 | 58.8024824890334 |
| 56.1678673954562 | 58.8017710543741 |

| | |
|---|---|
| 56.1677846335957 | 58.8011804989076 |
| 56.1677432167299 | 58.8006729607535 |
| 56.1677383933001 | 58.8004090973011 |
| 56.1677756146476 | 58.7996578449797 |
| 56.1678498528893 | 58.7989702655546 |
| 56.1678968914078 | 58.7983466759745 |
| 56.1679139204473 | 58.7981302361136 |
| 56.167949598777 | 58.7976712228622 |
| 56.1680104149444 | 58.7969100185036 |
| 56.1680980776357 | 58.795873932515 |
| 56.1681447720556 | 58.7952179871372 |
| 56.1681559006161 | 58.79462453792 |
| 56.1681907985317 | 58.7940723306138 |
| 56.1682139825992 | 58.7934018552243 |
| 56.1681983846241 | 58.7924953472679 |
| 56.168148727098 | 58.7920376667179 |
| 56.1680222839637 | 58.7915635024867 |
| 56.1677985935526 | 58.7909775781407 |
| 56.1673870709568 | 58.7899847190748 |
| 56.167231877748 | 58.7896338621859 |
| 56.1669142584072 | 58.7890510396324 |
| 56.1663508813356 | 58.7880363207562 |
| 56.166126939245 | 58.7874274298405 |
| 56.1657099865871 | 58.7861172164769 |
| 56.1655293423016 | 58.7853692865144 |
| 56.165440782231 | 58.7848517537546 |
| 56.1652769670608 | 58.783862297064 |
| 56.1652364573918 | 58.7834502392797 |
| 56.1652261217328 | 58.7830640719412 |
| 56.1652433530333 | 58.7820380756055 |
| 56.1652449513876 | 58.7809512612639 |
| 56.1652723682205 | 58.7804986525882 |
| 56.1654566281757 | 58.7780741876019 |
| 56.1655051513717 | 58.7769858137235 |
| 56.1655295830281 | 58.7764454030705 |
| 56.1655440195084 | 58.7761031662153 |
| 56.1655673152353 | 58.7755487868095 |
| 56.1655647474294 | 58.7748906272456 |
| 56.1654969495339 | 58.7722486312843 |
| 56.1655128028607 | 58.7719229267235 |
| 56.165578130214 | 58.771430734858 |
| 56.1656354270993 | 58.7711955709887 |
| 56.1656959159402 | 58.7710518979173 |
| 56.1659772611741 | 58.7705948561019 |
| 56.1666285200702 | 58.7695691404422 |
| 56.1667252183136 | 58.7694181383203 |
| 56.166998643172 | 58.7689774344045 |
| 56.1670402564135 | 58.7689106885123 |
| 56.1671099619909 | 58.7687985747806 |
| 56.1672963828658 | 58.7684996921829 |
| 56.1673208450582 | 58.7684615617084 |
| 4 | |
| 56.1627372205228 | 58.788710022766 |
| 56.1627387502308 | 58.7887102945548 |
| 56.1627401917915 | 58.7887107302004 |
| 56.1627416366371 | 58.7887114876727 |
| 56.1627429949779 | 58.7887125699154 |
| 56.162744266814 | 58.7887139769283 |
| 56.1627454505029 | 58.7887155477982 |
| 56.1627464578974 | 58.7887174463817 |

| | |
|---|---|
| 56.1627473787871 | 58.7887196697357 |
| 56.1627481200976 | 58.7887218989765 |
| 56.1627486851136 | 58.7887244559311 |
| 56.1627490705504 | 58.7887270187724 |
| 56.1627492780504 | 58.7887297484139 |
| 56.1627493043288 | 58.7887323230288 |
| 56.1627491526703 | 58.7887350644438 |
| 56.1627488197901 | 58.788737650832 |
| 56.1627483056883 | 58.7887400821935 |
| 56.1627476120073 | 58.7887425194416 |
| 56.1627467354623 | 58.7887446407494 |
| 56.1627457691276 | 58.7887467650005 |
| 56.1627446182867 | 58.7887484123978 |
| 56.1627433760138 | 58.7887499018251 |
| 56.1627420406664 | 58.7887510723686 |
| 56.1627406122447 | 58.7887519240287 |
| 56.1627391805383 | 58.788752453862 |
| 56.1627376574 | 58.788752825725 |
| 56.1627362174818 | 58.7887525509913 |
| 56.1627346861315 | 58.7887521182875 |
| 56.1627332412862 | 58.7887513608137 |
| 56.1627318829457 | 58.7887502785699 |
| 56.16273061111 | 58.7887488715562 |
| 56.1627294274215 | 58.7887473006859 |
| 56.1627284183851 | 58.7887452411891 |
| 56.1627274991383 | 58.788743178749 |
| 56.1627267561858 | 58.7887407885956 |
| 56.1627261928125 | 58.7887383925556 |
| 56.1627258073759 | 58.7887358297157 |
| 56.1627255998761 | 58.7887331000758 |
| 56.1627255735978 | 58.7887305254625 |
| 56.1627257252562 | 58.7887277840492 |
| 56.1627260581361 | 58.7887251976623 |
| 56.1627265705952 | 58.7887226053888 |
| 56.1627272659182 | 58.788720329055 |
| 56.1627281408204 | 58.7887180468343 |
| 56.162729108797 | 58.7887160834969 |
| 56.1627302596375 | 58.7887144360992 |
| 56.1627315019101 | 58.7887129466715 |
| 56.1627328372571 | 58.7887117761268 |
| 56.1627342656784 | 58.7887109244655 |
| 56.1627357871742 | 58.7887103916874 |
| 56.1627372205228 | 58.788710022766 |
| 5 | |
| 56.1676967219568 | 58.8284840725254 |
| 56.1678100817384 | 58.8297031730912 |
| 56.168299490937 | 58.8348610450058 |
| 56.1680933134573 | 58.8356333803125 |
| 56.1672799925501 | 58.8386891162363 |
| 56.1665971924308 | 58.8413038775273 |
| 56.1656722315561 | 58.8448532101215 |
| 56.1653920364666 | 58.8449493977984 |
| 56.1653060971656 | 58.8449788117591 |
| 56.1652544451095 | 58.8450610787918 |
| 56.1651884520811 | 58.8452109217878 |
| 56.1645049167461 | 58.8454675086071 |
| 56.1642466431123 | 58.8454813895863 |
| 56.164221823971 | 58.8459945408665 |
| 56.1640868619771 | 58.8463762426259 |
| 56.1639754909852 | 58.8466533775596 |

| | |
|---|---|
| 56.1638684065255 | 58.8468265507897 |
| 56.1637620189444 | 58.8468960364688 |
| 56.1636234716717 | 58.8469097050655 |
| 56.1635252397226 | 58.8469127767223 |
| 56.163485137951 | 58.8469360834309 |
| 56.1633680701232 | 58.8471725044517 |
| 56.1633782763236 | 58.8488404633341 |
| 56.1634540115365 | 58.8490640991928 |
| 56.1636226791176 | 58.8495620252503 |
| 56.1632938385763 | 58.8509945996118 |
| 56.1630045409773 | 58.8522551325149 |
| 56.162560701801 | 58.8536970305306 |
| 56.1619994504983 | 58.8549529270489 |
| 56.1619134671175 | 58.8551452110984 |
| 56.1602925556271 | 58.8575957110105 |
| 56.1593472754581 | 58.8597822345116 |
| 56.1591270000503 | 58.8603377277883 |
| 56.1588838360464 | 58.8609510589717 |
| 56.157438367784 | 58.8640336875904 |
| 56.1568179622001 | 58.8647516110719 |
| 56.1564135456767 | 58.8648678717453 |
| 56.1563444856101 | 58.8648877016625 |
| 56.1559375296179 | 58.8649171315904 |
| 56.1557129589169 | 58.8649333809307 |
| 56.1556159336156 | 58.864940552836 |
| 56.1554810181139 | 58.8649303838453 |
| 56.1553274986383 | 58.8649190174882 |
| 56.1547960058069 | 58.8642974472491 |
| 56.1544832827925 | 58.8637948379751 |
| 56.1543682460003 | 58.8636099337646 |
| 56.1543473560837 | 58.8635764604381 |
| 56.1543066504523 | 58.863518492873 |
| 56.1538558521591 | 58.8632662138766 |
| 56.1536351498291 | 58.8631428284263 |
| 56.1535238245495 | 58.8639056756746 |
| 56.1526712156013 | 58.864434029966 |
| 56.1525716718258 | 58.8657801591341 |
| 56.1521330289633 | 58.866167795901 |
| 56.1523462763128 | 58.8668916622502 |
| 56.1526586595116 | 58.867951395636 |
| 56.1524260467748 | 58.8686294241168 |
| 56.1518897735249 | 58.8692531953281 |
| 56.1513290982869 | 58.8699837418703 |
| 56.1507225003819 | 58.8708156021124 |
| 56.1506490902287 | 58.8709161698415 |
| 56.1503248776323 | 58.8708255296248 |
| 56.150311817799 | 58.8708217459314 |
| 56.1503033527372 | 58.870819430624 |
| 56.1501911888983 | 58.870849738936 |
| 56.1501102331311 | 58.8710066947926 |
| 56.150089514893 | 58.8711886776858 |
| 56.1500883358984 | 58.8713475343819 |
| 56.1500861984647 | 58.871631932109 |
| 56.150111686227 | 58.8723362706283 |
| 56.1499022288563 | 58.8727792318115 |
| 56.1497105773363 | 58.8731209136345 |
| 56.1495110605749 | 58.8734290413135 |
| 56.1491308587173 | 58.8740517917187 |
| 56.1488632297179 | 58.8742815362981 |
| 56.1486364069593 | 58.8744765631278 |

| | |
|---|---|
| 56.1485142301416 | 58.87463460253 |
| 56.1482041044581 | 58.8751275890385 |
| 56.1472670844615 | 58.8763244834121 |
| 56.1470813463947 | 58.8765048829613 |
| 56.1467790840446 | 58.8766349309683 |
| 56.1464425862492 | 58.8767256350075 |
| 56.1460491800254 | 58.8767445423061 |
| 56.1455924012407 | 58.8768054427925 |
| 56.1453795479051 | 58.8768923750713 |
| 56.1452725571837 | 58.8770703639115 |
| 56.1450955681886 | 58.8773777490162 |
| 56.1446128248851 | 58.8782520835501 |
| 56.1449051151384 | 58.8797703620166 |
| 56.1449636826724 | 58.8800744354242 |
| 56.144881697554 | 58.8801239066471 |
| 56.1448228596969 | 58.8802465229934 |
| 56.1447720729218 | 58.8804226316576 |
| 56.1447135148756 | 58.880565349916 |
| 56.1446555412703 | 58.8807888165385 |
| 56.1446648617168 | 58.8809764525326 |
| 56.1447226594264 | 58.8811425057399 |
| 56.1447468484692 | 58.8813163369657 |
| 56.1447484368649 | 58.8814842578266 |
| 56.1447349018353 | 58.8816391228668 |
| 56.1447447653958 | 58.8818938340386 |
| 56.1447809392905 | 58.8821479081785 |
| 56.1447638860075 | 58.8823297484276 |
| 56.144735164484 | 58.882464962488 |
| 56.1446988986814 | 58.8826002441978 |
| 56.1446324793911 | 58.882709732158 |
| 56.1445882166142 | 58.8827781648843 |
| 56.1445545821016 | 58.8827926992087 |
| 56.1445101033612 | 58.8828477844678 |
| 56.1444925037368 | 58.8829623881438 |
| 56.1445046789737 | 58.8830627355355 |
| 56.1445879961724 | 58.8831541696592 |
| 56.1446555583228 | 58.8831656368598 |
| 56.144730407865 | 58.8831498537662 |
| 56.1448133452285 | 58.8832010775795 |
| 56.1448666714638 | 58.8832934215209 |
| 56.1449619112772 | 58.8834585054862 |
| 56.1450161517152 | 58.8836381862448 |
| 56.1450984846632 | 58.8840250490958 |
| 56.1451214399325 | 58.8840780916616 |
| 56.1451557988928 | 58.8841307889762 |
| 56.1451529140069 | 58.8842248369969 |
| 56.1451126230466 | 58.8843335323831 |
| 56.145102981703 | 58.8845016339415 |
| 56.1451059584817 | 58.884817212642 |
| 56.145127482498 | 58.8851185544635 |
| 56.1451884412383 | 58.8852108317703 |
| 56.1452641505601 | 58.8852957447979 |
| 56.1453030138538 | 58.885435671567 |
| 56.1453297398302 | 58.8854886011955 |
| 56.1454536380682 | 58.8855117228695 |
| 56.14560121288 | 58.8856549595264 |
| 56.1457638204977 | 58.8858112578059 |
| 56.1458358478945 | 58.8858962845864 |
| 56.1458678357978 | 58.8861168691251 |
| 56.1458701752225 | 58.8863652195121 |

| | |
|---|---|
| 56.1458841446426 | 58.8866468454555 |
| 56.1459197132234 | 58.8868472108602 |
| 56.1459737953773 | 58.887020147956 |
| 56.1460923529965 | 58.887258392498 |
| 56.1462152586304 | 58.8875769551646 |
| 56.1462847135187 | 58.887789654565 |
| 56.1462707923601 | 58.8879043110638 |
| 56.1462505543668 | 58.8881399910607 |
| 56.1461809880591 | 58.8883165014282 |
| 56.1461669393732 | 58.8884176460285 |
| 56.1460860880359 | 58.8885880601128 |
| 56.1459971873373 | 58.8887048164401 |
| 56.1458735421629 | 58.8887085459411 |
| 56.1458175841409 | 58.8887371031253 |
| 56.1457512213765 | 58.8888531785643 |
| 56.1457301623128 | 58.889001675137 |
| 56.1457085704326 | 58.8891030457368 |
| 56.1456208954564 | 58.8893407545871 |
| 56.1456110584402 | 58.889488751229 |
| 56.1456233537927 | 58.889602454038 |
| 56.1456651369098 | 58.8896616907044 |
| 56.1456694747276 | 58.8897218950671 |
| 56.1456140844334 | 58.8898109294116 |
| 56.1455703313833 | 58.8899531902747 |
| 56.145563635199 | 58.8900339994939 |
| 56.1455462547213 | 58.8901822229651 |
| 56.1455581719572 | 58.8902557139059 |
| 56.145563204 | 58.8903899080923 |
| 56.1455202963462 | 58.8906127500039 |
| 56.1454283430555 | 58.890796844893 |
| 56.145325605948 | 58.8910282440219 |
| 56.1451886376743 | 58.8912202883409 |
| 56.1451031919774 | 58.8913034664599 |
| 56.1450432998796 | 58.8913052688813 |
| 56.1449539206828 | 58.8913616961363 |
| 56.1449286188838 | 58.8914699323624 |
| 56.1449071765913 | 58.8915778914324 |
| 56.1448625053779 | 58.8916128615079 |
| 56.1447798232966 | 58.8915884804916 |
| 56.1447122000302 | 58.8915704038592 |
| 56.1446069164835 | 58.8915399457076 |
| 56.1445312732416 | 58.8914616163581 |
| 56.1444928233337 | 58.8913554605871 |
| 56.1444539048697 | 58.8912089361203 |
| 56.1444157670673 | 58.8911360752981 |
| 56.1443179377635 | 58.8911055550799 |
| 56.1442014578757 | 58.8910688391137 |
| 56.1441303136866 | 58.8910775768928 |
| 56.1440896025239 | 58.8911325385115 |
| 56.1439780624473 | 58.8912298533216 |
| 56.1439566837076 | 58.8913445651727 |
| 56.143954675679 | 58.8915327017822 |
| 56.1439755191381 | 58.8917536153242 |
| 56.1440261382296 | 58.8919602799769 |
| 56.1441402584704 | 58.8921381674701 |
| 56.1441669182827 | 58.8921843448406 |
| 56.1441575812297 | 58.8923860564032 |
| 56.1441321799343 | 58.8924741817991 |
| 56.1440798039412 | 58.8924825136263 |
| 56.1440466700668 | 58.8925505994934 |

| | |
|---|---|
| 56.1440707180243 | 58.892711085206 |
| 56.1440337494252 | 58.8927725288701 |
| 56.1440310110142 | 58.8928733262312 |
| 56.1441032586506 | 58.8929919811181 |
| 56.1441640570018 | 58.8930773550279 |
| 56.1442162462602 | 58.8930490795588 |
| 56.1442759766437 | 58.893020416521 |
| 56.144321313139 | 58.8930660334642 |
| 56.1443758263643 | 58.8932859383783 |
| 56.1443583435259 | 58.893414047809 |
| 56.1442806904018 | 58.8935238534008 |
| 56.1441326470204 | 58.8937229733682 |
| 56.1439656834888 | 58.8939159026456 |
| 56.1438413724039 | 58.8942420503715 |
| 56.1438365920796 | 58.8945375802412 |
| 56.1438867939507 | 58.8946905243174 |
| 56.1439587901916 | 58.8947824825559 |
| 56.1440228197795 | 58.8948005114185 |
| 56.1441235511124 | 58.8947572674647 |
| 56.1441454339148 | 58.8946961173451 |
| 56.1441659638392 | 58.8944807169262 |
| 56.1442094793746 | 58.8943317163622 |
| 56.1442542145735 | 58.8943035054145 |
| 56.1443069051679 | 58.8943287921311 |
| 56.1443757843195 | 58.8944811772723 |
| 56.1444753713057 | 58.8946997319946 |
| 56.144541356948 | 58.8949461643011 |
| 56.1446402263321 | 58.8950976518862 |
| 56.1447042938825 | 58.895129356039 |
| 56.144813319758 | 58.8951663083013 |
| 56.1448881709284 | 58.8951505484422 |
| 56.1449888673621 | 58.895093951528 |
| 56.1450787505261 | 58.8950912553892 |
| 56.1451356513253 | 58.8951633976616 |
| 56.145203713109 | 58.8952284479555 |
| 56.1452563053771 | 58.8952336280217 |
| 56.1452902289661 | 58.8952594795075 |
| 56.1453017924966 | 58.8952858407545 |
| 56.145276138091 | 58.8953471054887 |
| 56.1450943028095 | 58.8955539942499 |
| 56.1450158316817 | 58.8955764584732 |
| 56.1448845454599 | 58.895560283598 |
| 56.1447910886206 | 58.8956034691108 |
| 56.144710127713 | 58.8957535930293 |
| 56.1446725309568 | 58.8957479627722 |
| 56.1446493296903 | 58.8956680528265 |
| 56.144591927177 | 58.8955421888451 |
| 56.1444862323144 | 58.895457995509 |
| 56.1444262503295 | 58.8954597941209 |
| 56.1443556724659 | 58.8955291616233 |
| 56.1442819499572 | 58.8956657133068 |
| 56.1442484652901 | 58.8956868281262 |
| 56.1442030399557 | 58.895641210862 |
| 56.1441506006098 | 58.8956427830353 |
| 56.1440640217096 | 58.8956049961536 |
| 56.1439590532228 | 58.8956081432693 |
| 56.143862129351 | 58.8956647850696 |
| 56.1438332669498 | 58.8957864755839 |
| 56.1438345847486 | 58.8959275329167 |
| 56.1438588161148 | 58.8961081250227 |

| | |
|---|---|
| 56.1438708728135 | 58.8961199910345 |
| 56.1439117557253 | 58.8961601135812 |
| 56.143979442956 | 58.8961851141038 |
| 56.1440364945042 | 58.8962638477792 |
| 56.1440490344376 | 58.8964044087525 |
| 56.1440246855722 | 58.8964997395674 |
| 56.1440049854795 | 58.8966119849697 |
| 56.1440234065921 | 58.8968053014605 |
| 56.1440408531195 | 58.896894231895 |
| 56.1441000811064 | 58.8970041136153 |
| 56.1441182209394 | 58.8971673533233 |
| 56.1441119064596 | 58.8973762127161 |
| 56.1441514842721 | 58.8976134625737 |
| 56.144148604984 | 58.8977477285583 |
| 56.1442041187166 | 58.8979024496929 |
| 56.1442503095721 | 58.8979531951063 |
| 56.1443179579062 | 58.8980703888373 |
| 56.1443437528214 | 58.8981589098735 |
| 56.1443363062691 | 58.8982561480054 |
| 56.1442954246365 | 58.8983317009988 |
| 56.1442122758699 | 58.8983341880609 |
| 56.1441792621946 | 58.8983576997335 |
| 56.1441304479916 | 58.8984783770211 |
| 56.1441314194389 | 58.898582602725 |
| 56.1441448705953 | 58.8986862943816 |
| 56.1441627324399 | 58.8988199401207 |
| 56.1441837728594 | 58.8988416743672 |
| 56.1442052794904 | 58.8989230838766 |
| 56.1442066330015 | 58.8989719531445 |
| 56.1442114913971 | 58.89914637062 |
| 56.1444031666086 | 58.8991852074495 |
| 56.1446822813035 | 58.8992289930286 |
| 56.1447148284372 | 58.8993771647184 |
| 56.1447232724628 | 58.8994255009801 |
| 56.1449871000182 | 58.9010887866348 |
| 56.1450594243239 | 58.9015450063117 |
| 56.1450594676858 | 58.901549670851 |
| 56.145125162048 | 58.9017275874933 |
| 56.145878643154 | 58.9037677786825 |
| 56.1462728155283 | 58.9036665852978 |
| 56.1462693533003 | 58.9017269284417 |
| 56.1472302963064 | 58.9022752541723 |
| 56.1491617032867 | 58.9008013600277 |
| 56.1495122720171 | 58.8981497271046 |
| 56.149526362402 | 58.8974358326373 |
| 56.1488557141973 | 58.8964570025154 |
| 56.1487669302864 | 58.8959330162944 |
| 56.1486388398222 | 58.8951246034004 |
| 56.1485754112092 | 58.8945752435586 |
| 56.1484969394139 | 58.8937431438475 |
| 56.148419660405 | 58.8925978904264 |
| 56.1484373645645 | 58.8918226001036 |
| 56.1484988426014 | 58.8917312871595 |
| 56.1485267486838 | 58.8916038149242 |
| 56.1485705462622 | 58.8909394047349 |
| 56.1485705402034 | 58.8908430224125 |
| 56.1485705530956 | 58.8904998101898 |
| 56.1485602689435 | 58.8898444293907 |
| 56.1485278682714 | 58.8895026770452 |
| 56.1484169578277 | 58.8887682706601 |

| | |
|---|---|
| 56.1482912715686 | 58.8877812115028 |
| 56.1482016750149 | 58.8870984644202 |
| 56.1481199345892 | 58.8863633501358 |
| 56.1481043667624 | 58.886036059577 |
| 56.1480901119134 | 58.885857726466 |
| 56.1481236940142 | 58.885237230824 |
| 56.1483119510477 | 58.8845130953341 |
| 56.1483708916908 | 58.8842866875614 |
| 56.1487697316358 | 58.8832448076305 |
| 56.1494925625441 | 58.8820439140387 |
| 56.1502898260662 | 58.8809552844069 |
| 56.150846719624 | 58.8800367625402 |
| 56.1508823107917 | 58.8798495014592 |
| 56.1509931605602 | 58.8796897213593 |
| 56.15118910002 | 58.8792962763463 |
| 56.1513445026691 | 58.8790231395548 |
| 56.1514676907222 | 58.8788480143499 |
| 56.1514888470144 | 58.8787773712691 |
| 56.1515577381207 | 58.878711068644 |
| 56.1520901835717 | 58.8782848407154 |
| 56.1529821386609 | 58.8776090019098 |
| 56.1537628633787 | 58.8770055594696 |
| 56.1539600187409 | 58.8768545543553 |
| 56.1540970646097 | 58.8767486699885 |
| 56.1545209042312 | 58.8780248060376 |
| 56.1546502976067 | 58.8809412870711 |
| 56.1546756585245 | 58.8815143981597 |
| 56.1554698486768 | 58.8813069814479 |
| 56.1559054041527 | 58.8802750266973 |
| 56.1566670345028 | 58.8784704351748 |
| 56.1567735897903 | 58.8782178950527 |
| 56.15687448307 | 58.8788365368485 |
| 56.15696362218 | 58.8793240505335 |
| 56.1570056121124 | 58.8795657944284 |
| 56.157128904814 | 58.8802552205982 |
| 56.1572438411063 | 58.8808213013847 |
| 56.1573009665776 | 58.8810682218689 |
| 56.1573356860143 | 58.8812633562375 |
| 56.1573230265406 | 58.8814538137655 |
| 56.1572421515887 | 58.8816682302727 |
| 56.1583939932533 | 58.881640664088 |
| 56.1586702513092 | 58.8818186545103 |
| 56.1587087322102 | 58.8819367490272 |
| 56.1588282213151 | 58.8822535710839 |
| 56.1588883775346 | 58.8824603355274 |
| 56.1589362650203 | 58.8826900056666 |
| 56.1590077466717 | 58.8832020709481 |
| 56.1590384575331 | 58.8833725511017 |
| 56.1591494325969 | 58.8836822345989 |
| 56.1592783730526 | 58.8841254473488 |
| 56.1593743693325 | 58.88459943671 |
| 56.1594822852468 | 58.8850136764841 |
| 56.1595838714217 | 58.885204387047 |
| 56.1597139890626 | 58.8853346827266 |
| 56.160133680345 | 58.8857317693045 |
| 56.1604773615363 | 58.8860120563807 |
| 56.1606152667809 | 58.8860824074844 |
| 56.1607028955442 | 58.8861169378456 |
| 56.1610234484771 | 58.8861445841726 |
| 56.161868974303 | 58.8862754635467 |

| | |
|---|---|
| 56.1622772967626 | 58.8863526094336 |
| 56.1624487255512 | 58.8864443251351 |
| 56.162545617017 | 58.8865754782581 |
| 56.1626366189563 | 58.8868347769446 |
| 56.1627126037472 | 58.8870922772153 |
| 56.1627477400348 | 58.8872850171621 |
| 56.1627553326032 | 58.8874142036369 |
| 56.16277247719 | 58.8877090566248 |
| 56.1628172746961 | 58.8880505594999 |
| 56.1628862839159 | 58.8883019962859 |
| 56.1633099359002 | 58.8895711488836 |
| 56.1635752165983 | 58.8903607465004 |
| 56.1638320706131 | 58.89114304314 |
| 56.1639696143728 | 58.89161585459 |
| 56.1641718677736 | 58.8923328463827 |
| 56.1643929408468 | 58.8932952446013 |
| 56.1646650252517 | 58.8948150192732 |
| 56.1649685998826 | 58.8966023756759 |
| 56.1649403139205 | 58.8971325061972 |
| 56.1649526259561 | 58.8975569477648 |
| 56.1649945653044 | 58.8980476286753 |
| 56.1650674426024 | 58.8987163883162 |
| 56.1650734455107 | 58.898917265856 |
| 56.1649888169573 | 58.8996578643833 |
| 56.1649617441788 | 58.9003294526284 |
| 56.1650016834488 | 58.9005966031041 |
| 56.1650079495334 | 58.9006039816885 |
| 56.1650143039141 | 58.9006111966631 |
| 56.1651861089682 | 58.9003003724707 |
| 56.1653544011867 | 58.8998341479861 |
| 56.1656446668556 | 58.8990305662518 |
| 56.1659664487871 | 58.898139744381 |
| 56.1661261581217 | 58.8976979047342 |
| 56.1662277640791 | 58.8974305332614 |
| 56.1676490382264 | 58.8936893121329 |
| 56.1679005083409 | 58.8930440859473 |
| 56.168488571121 | 58.891531617087 |
| 56.1686399956198 | 58.8911474433959 |
| 56.1679531687307 | 58.8901914273111 |
| 56.1672536259557 | 58.8892211792212 |
| 56.1666252514638 | 58.8882934087473 |
| 56.1650647925884 | 58.8860073602514 |
| 56.1642256243106 | 58.8847879577913 |
| 56.1634646220398 | 58.8837056367348 |
| 56.1632032250894 | 58.8829513814922 |
| 56.1627695201474 | 58.881699671719 |
| 56.1624920278926 | 58.8811442402667 |
| 56.1623710341264 | 58.880934478117 |
| 56.1618559664284 | 58.8799898314758 |
| 56.1616914001711 | 58.8796748454906 |
| 56.161337340528 | 58.8791064827277 |
| 56.1612202738348 | 58.878866031471 |
| 56.16118495714 | 58.8787504113265 |
| 56.1607785684401 | 58.8774192731806 |
| 56.1608777874654 | 58.8772646277453 |
| 56.1609097902531 | 58.8772201938401 |
| 56.1607190393291 | 58.8765509548866 |
| 56.1605714714195 | 58.8767405546479 |
| 56.1605431041572 | 58.8766475822073 |
| 56.1604909870971 | 58.876427696185 |

| | |
|---|---|
| 56.1603644214693 | 58.8756229167525 |
| 56.1603017929496 | 58.8752895587355 |
| 56.1602261778449 | 58.874941307651 |
| 56.1601053917073 | 58.8743201716384 |
| 56.1600018805374 | 58.873721366835 |
| 56.1599914645533 | 58.8735235510986 |
| 56.1599718814617 | 58.8732497237127 |
| 56.1599909970141 | 58.8725786055289 |
| 56.1600157803058 | 58.8720595755275 |
| 56.1600560259195 | 58.8713726789949 |
| 56.1601119269293 | 58.8705478461248 |
| 56.1601967057825 | 58.8696155729609 |
| 56.1602323818545 | 58.8692132179998 |
| 56.1602657839096 | 58.8688362020185 |
| 56.1603034481444 | 58.8683320608165 |
| 56.1603165993689 | 58.8681481679324 |
| 56.1603323315864 | 58.868093281829 |
| 56.160371003973 | 58.8679576961448 |
| 56.1604813801574 | 58.8677593878298 |
| 56.1606229106815 | 58.8675034643012 |
| 56.1608443820928 | 58.8671821472907 |
| 56.1610950891758 | 58.86665921227 |
| 56.1613163830414 | 58.8661976961113 |
| 56.1619790472432 | 58.8647902963548 |
| 56.1621333669863 | 58.8644731137317 |
| 56.1622282988746 | 58.864172889411 |
| 56.1622950440388 | 58.8640335303804 |
| 56.1624245032589 | 58.86379340558 |
| 56.1625621260825 | 58.8635148787666 |
| 56.1627165322875 | 58.8631976834672 |
| 56.162826830358 | 58.8627115445621 |
| 56.1628312677523 | 58.8625470614221 |
| 56.1628425778737 | 58.8621257863276 |
| 56.1628630696306 | 58.8613705447021 |
| 56.1629196666446 | 58.8610542680556 |
| 56.1631269814052 | 58.8603370305841 |
| 56.1632633906371 | 58.8599239546148 |
| 56.1633671386546 | 58.8596076623804 |
| 56.1635907784407 | 58.8589262822423 |
| 56.1637622002025 | 58.8585119509488 |
| 56.1640840901104 | 58.8581558943067 |
| 56.1642571435566 | 58.8580133853333 |
| 56.1644637534057 | 58.8578392504554 |
| 56.1644806306717 | 58.8578197326828 |
| 56.1645520517319 | 58.85773751586 |
| 56.1646145540537 | 58.857605995296 |
| 56.1647232660156 | 58.8574044670719 |
| 56.1649196698841 | 58.8570477758226 |
| 56.1650952501125 | 58.8567298779877 |
| 56.165287341985 | 58.8563733135684 |
| 56.1654092286761 | 58.8562248137687 |
| 56.1654611252915 | 58.8561856957825 |
| 56.1655359382566 | 58.856129285886 |
| 56.1657516648708 | 58.8560158627772 |
| 56.1658367699954 | 58.8559649279099 |
| 56.1659124084805 | 58.8559195989472 |
| 56.1660093800176 | 58.8558325579006 |
| 56.1660426024243 | 58.8557478173158 |
| 56.1660611167003 | 58.8554423472303 |
| 56.1660694763045 | 58.8553036451734 |

| | |
|---|---|
| 56.1660402885182 | 58.8544402525119 |
| 56.1661267131141 | 58.8540523418196 |
| 56.1661694199723 | 58.8539454112626 |
| 56.1663028910815 | 58.8536114123296 |
| 56.1666287656634 | 58.8530468559393 |
| 56.1666578211119 | 58.8529772125427 |
| 56.1667359920189 | 58.852692738913 |
| 56.1667586954453 | 58.852625707494 |
| 56.1669537656824 | 58.8520494327523 |
| 56.1673984656397 | 58.8517351861432 |
| 56.1679177351427 | 58.8514971706744 |
| 56.1679733133053 | 58.8514395763865 |
| 56.1680091496925 | 58.8514023985581 |
| 56.1681183476532 | 58.8512890411576 |
| 56.1682541801486 | 58.8511251075051 |
| 56.1680962258679 | 58.8510733623413 |
| 56.1680395839794 | 58.8502716366479 |
| 56.1679934628721 | 58.8496196255347 |
| 56.1679391107871 | 58.848851156894 |
| 56.1678938038284 | 58.8482097487915 |
| 56.1678897417778 | 58.8477921133489 |
| 56.1669677782773 | 58.846346154804 |
| 56.1680329447438 | 58.8430681116589 |
| 56.1685956653902 | 58.8411480314322 |
| 56.1695318895755 | 58.8392897124214 |
| 56.1703663170509 | 58.8387865724061 |
| 56.1706007308439 | 58.8377958091987 |
| 56.171024865509 | 58.8368631280909 |
| 56.1716342435491 | 58.8360720581976 |
| 56.1722060444598 | 58.836201492642 |
| 56.1725957850491 | 58.8356728423353 |
| 56.1738057030422 | 58.835706130468 |
| 56.1732877854145 | 58.8305497030776 |
| 56.16997849484 | 58.82913046308 |
| 56.1690235918863 | 58.8288449026396 |
| 56.1676967219568 | 58.8284840725254 |
| 6 | |
| 56.1736086349283 | 58.8356598626504 |
| 56.1736109065895 | 58.8356625281232 |
| 56.1736094180981 | 58.8356664393996 |
| 56.173607146437 | 58.8356637739268 |
| 56.1736086349283 | 58.8356598626504 |
| 7 | |
| 56.1620146430105 | 58.8645403519299 |
| 56.1620459207744 | 58.8645706150245 |
| 56.1620447053632 | 58.8645749984597 |
| 56.1620134260567 | 58.8645445744476 |
| 56.1620146430105 | 58.8645403519299 |
| 8 | |
| 56.161527922377 | 58.8654214752974 |
| 56.1615297521565 | 58.8654249600952 |
| 56.1615278091219 | 58.8654284000818 |
| 56.1615259777999 | 58.8654247543711 |
| 56.161527922377 | 58.8654214752974 |
| 9 | |
| 56.1610152168489 | 58.8663191494503 |
| 56.1610170466032 | 58.8663226342451 |
| 56.1610151035431 | 58.8663260741405 |
| 56.1610132737888 | 58.8663225893458 |
| 56.1610152168489 | 58.8663191494503 |

| | |
|---|---|
| 10 | |
| 56.1604649975104 | 58.8672863588478 |
| 56.1604668272376 | 58.8672898436395 |
| 56.16046488415 | 58.8672932834369 |
| 56.1604630544228 | 58.8672897986452 |
| 56.1604649975104 | 58.8672863588478 |
| 11 | |
| 56.1600712614447 | 58.8679464625524 |
| 56.160097572627 | 58.8679646469253 |
| 56.1600975741662 | 58.8679648078324 |
| 56.1601334228172 | 58.867994127032 |
| 56.1601341719389 | 58.8679973231115 |
| 56.1601323868674 | 58.8679985046258 |
| 56.1600702270358 | 58.8679510010472 |
| 56.1600694779129 | 58.867947804974 |
| 56.1600712614447 | 58.8679464625524 |
| 12 | |
| 56.1600337114223 | 58.8692234991411 |
| 56.1600364098047 | 58.8692238992025 |
| 56.1600362763471 | 58.8692287319205 |
| 56.1600335795022 | 58.8692284927656 |
| 56.1600337114223 | 58.8692234991411 |
| 13 | |
| 56.1599920823434 | 58.870403924765 |
| 56.1599947807224 | 58.8704043249088 |
| 56.1599946472186 | 58.8704091576181 |
| 56.1599919503756 | 58.8704089183807 |
| 56.1599920823434 | 58.870403924765 |
| 14 | |
| 56.1599515143077 | 58.8714990096978 |
| 56.1599542126835 | 58.8714994099181 |
| 56.1599540791368 | 58.8715042426191 |
| 56.1599513822957 | 58.8715040033051 |
| 56.1599515143077 | 58.8714990096978 |
| 15 | |
| 56.1598923517561 | 58.8727363001097 |
| 56.1599272050194 | 58.8727366823929 |
| 56.1599272525422 | 58.8727416704993 |
| 56.1598923992788 | 58.8727412882115 |
| 56.1598923517561 | 58.8727363001097 |
| 16 | |
| 56.1602386495362 | 58.8752705622508 |
| 56.1602392341823 | 58.8752753730467 |
| 56.1602365511147 | 58.8752765816398 |
| 56.1602359664686 | 58.8752717708443 |
| 56.1602386495362 | 58.8752705622508 |
| 17 | |
| 56.1604028115976 | 58.8764115536231 |
| 56.1604040201626 | 58.8764158625608 |
| 56.1603669766845 | 58.876449666273 |
| 56.1603657681206 | 58.8764453573383 |
| 56.1604028115976 | 58.8764115536231 |
| 18 | |
| 56.159789016711 | 58.8770006904294 |
| 56.1597902252553 | 58.8770049993174 |
| 56.1597878207124 | 58.8770071650022 |
| 56.1597866121681 | 58.8770028561143 |
| 56.159789016711 | 58.8770006904294 |
| 19 | |
| 56.1566639211663 | 58.8772522156676 |

| | |
|---|---|
| 56.1566641480904 | 58.8772571978868 |
| 56.1566614573655 | 58.87725760176 |
| 56.1566612319685 | 58.8772527804345 |
| 56.1566639211663 | 58.8772522156676 |
| 20 | |
| 56.1594292345868 | 58.8773351697996 |
| 56.1594304415925 | 58.8773393177534 |
| 56.1594280370434 | 58.8773414833968 |
| 56.1594268300378 | 58.8773373354433 |
| 56.1594292345868 | 58.8773351697996 |
| 21 | |
| 56.1606630269148 | 58.8775291863584 |
| 56.1606641471753 | 58.8775336590067 |
| 56.1606616513042 | 58.8775356665345 |
| 56.1606605310438 | 58.8775311938863 |
| 56.1606630269148 | 58.8775291863584 |
| 22 | |
| 56.1583620855485 | 58.8778164088148 |
| 56.1583701567506 | 58.8778908423425 |
| 56.158336764833 | 58.8779024818873 |
| 56.1583286951645 | 58.8778282093219 |
| 56.1583620855485 | 58.8778164088148 |
| 23 | |
| 56.158814097089 | 58.8779157872897 |
| 56.1588153040751 | 58.8779199351959 |
| 56.1588129010415 | 58.8779222616704 |
| 56.1588116925292 | 58.877917952862 |
| 56.158814097089 | 58.8779157872897 |
| 24 | |
| 56.1583716888077 | 58.8779860762666 |
| 56.1583717345917 | 58.8779909032803 |
| 56.1583400316885 | 58.877991225023 |
| 56.1583399859046 | 58.8779863980132 |
| 56.1583716888077 | 58.8779860762666 |
| 25 | |
| 56.1583799577869 | 58.8783086840484 |
| 56.1583811662855 | 58.878312992821 |
| 56.1583787617184 | 58.8783151583439 |
| 56.1583775532199 | 58.8783108495715 |
| 56.1583799577869 | 58.8783086840484 |
| 26 | |
| 56.1609099663384 | 58.8785360164917 |
| 56.1609110850372 | 58.8785403282874 |
| 56.160908590675 | 58.8785424966743 |
| 56.1609074704508 | 58.8785380239678 |
| 56.1609099663384 | 58.8785360164917 |
| 27 | |
| 56.1578059443723 | 58.878850518288 |
| 56.1578071513268 | 58.8788546661157 |
| 56.1578047467498 | 58.8788568315721 |
| 56.1578035397952 | 58.8788526837446 |
| 56.1578059443723 | 58.878850518288 |
| 28 | |
| 56.1574341493102 | 58.8791973989906 |
| 56.1574353577776 | 58.8792017076861 |
| 56.1574329531941 | 58.8792038730996 |
| 56.1574317447267 | 58.8791995644043 |
| 56.1574341493102 | 58.8791973989906 |
| 29 | |
| 56.1611827991702 | 58.8795559141933 |

| | |
|---|---|
| 56.1611842754801 | 58.879560054212 |
| 56.1611522747654 | 58.879595311778 |
| 56.1611507999809 | 58.8795913326735 |
| 56.1611827991702 | 58.8795559141933 |
| 30 | |
| 56.1614500183883 | 58.8801544431853 |
| 56.1614517594861 | 58.8801580923256 |
| 56.1614497247223 | 58.8801613733834 |
| 56.1614479836245 | 58.8801577242432 |
| 56.1614500183883 | 58.8801544431853 |
| 31 | |
| 56.1618271522829 | 58.8809407014488 |
| 56.1618288948801 | 58.8809445115756 |
| 56.1618268585731 | 58.8809476317094 |
| 56.1618251174984 | 58.8809439824978 |
| 56.1618271522829 | 58.8809407014488 |
| 32 | |
| 56.1551056658808 | 58.8813293054511 |
| 56.1551057236085 | 58.8814018845749 |
| 56.1551030298249 | 58.8814019663668 |
| 56.1551029720973 | 58.881329387248 |
| 56.1551056658808 | 58.8813293054511 |
| 33 | |
| 56.1621875799391 | 58.8816799982076 |
| 56.1621893209922 | 58.881683647487 |
| 56.162187286188 | 58.8816869285282 |
| 56.1621855451349 | 58.8816832792488 |
| 56.1621875799391 | 58.8816799982076 |
| 34 | |
| 56.162577436259 | 58.8824924593102 |
| 56.1625791772884 | 58.8824961086634 |
| 56.1625771424627 | 58.8824993896954 |
| 56.162575399913 | 58.882495579424 |
| 56.162577436259 | 58.8824924593102 |
| 35 | |
| 56.1630051464959 | 58.8833858816566 |
| 56.1630068874991 | 58.8833895310909 |
| 56.1630048511306 | 58.8833926511926 |
| 56.1630031101275 | 58.8833890017584 |
| 56.1630051464959 | 58.8833858816566 |
| 36 | |
| 56.1633467359204 | 58.8840911863512 |
| 56.163348476903 | 58.8840948358498 |
| 56.163346442035 | 58.884098116864 |
| 56.1633447010525 | 58.8840944673654 |
| 56.1633467359204 | 58.8840911863512 |
| 37 | |
| 56.1638148917963 | 58.8849792341131 |
| 56.1638168093042 | 58.8849825564113 |
| 56.1637948362455 | 58.8850241080031 |
| 56.1637929187387 | 58.8850207857047 |
| 56.1638148917963 | 58.8849792341131 |
| 38 | |
| 56.1640498239107 | 58.8855665844247 |
| 56.1640514765737 | 58.8855703976991 |
| 56.1640493503576 | 58.8855735204893 |
| 56.1640476976947 | 58.8855697072149 |
| 56.1640498239107 | 58.8855665844247 |
| 39 | |
| 56.1642371123157 | 58.8859306671446 |

| | |
|---|---|
| 56.1642386766907 | 58.8859346440955 |
| 56.1642098153949 | 58.8859696432095 |
| 56.1642082510211 | 58.8859656662602 |
| 56.1642371123157 | 58.8859306671446 |
| 40 | |
| 56.1641529156368 | 58.8860125732669 |
| 56.1641656583365 | 58.8860590303123 |
| 56.1641351049497 | 58.8860860319103 |
| 56.1641222724674 | 58.8860395776091 |
| 56.1641529156368 | 58.8860125732669 |
| 41 | |
| 56.1484460487155 | 58.8905938279681 |
| 56.1484484044718 | 58.8905960096929 |
| 56.1484471881251 | 58.890600390765 |
| 56.1484448308593 | 58.8905980481803 |
| 56.1484460487155 | 58.8905938279681 |
| 42 | |
| 56.1481296162839 | 58.8916852751896 |
| 56.1481319735293 | 58.8916876178221 |
| 56.1481307571435 | 58.8916919988241 |
| 56.1481283998981 | 58.8916896561914 |
| 56.1481296162839 | 58.8916852751896 |
| 43 | |
| 56.1477796589531 | 58.8928999977875 |
| 56.147782016176 | 58.8929023404738 |
| 56.1477807982402 | 58.892906560541 |
| 56.1477784425239 | 58.8929043787116 |
| 56.1477796589531 | 58.8928999977875 |
| 44 | |
| 56.1475808426324 | 58.8936047685974 |
| 56.1475812304122 | 58.8936078140778 |
| 56.1475477840959 | 58.893719357948 |
| 56.1475460870562 | 58.8937203743259 |
| 56.1475452518181 | 58.8937175031878 |
| 56.1475542349118 | 58.8936504593126 |
| 56.1475544099817 | 58.8936499713501 |
| 56.1475546748449 | 58.8936494806904 |
| 56.1475791380655 | 58.8936049806999 |
| 56.1475808426324 | 58.8936047685974 |
| 45 | |
| 56.1474779372887 | 58.8936747944549 |
| 56.1474803812793 | 58.893676812762 |
| 56.1474648367054 | 58.8937337559042 |
| 56.1474623927157 | 58.8937317375943 |
| 56.1474779372887 | 58.8936747944549 |
| 46 | |
| 56.1474319945882 | 58.893785104257 |
| 56.1474593229144 | 58.8938068096491 |
| 56.1474466902793 | 58.8938581946276 |
| 56.1474192706634 | 58.8938363310469 |
| 56.1474319945882 | 58.893785104257 |

**Описание границ охотничьего угодья «Салдинское»**

Северная граница: от места пересечения автомобильной дороги Нижний Тагил – Нижняя Салда с границей Верхнесалдинского муниципального округа Свердловской области и муниципального округа Горноуральский Свердловской области на северо-восток по автомобильной дороге Нижний Тагил – Нижняя Салда до места пересечения с рекой Салда,

далее вниз по течению по середине реки Салда до места пересечения с железной дорогой Нижняя Салда – Алапаевск, далее на юго-восток по железной дороге Нижняя Салда – Алапаевск до места пересечения с границей Верхнесалдинского муниципального округа Свердловской области и муниципального округа муниципальное образование Алапаевское Свердловской области.

Восточная граница: от места пересечения железной дороги Нижняя Салда – Алапаевск с границей Верхнесалдинского муниципального округа Свердловской области и муниципального округа муниципальное образование Алапаевское Свердловской области на юг по границе Верхнесалдинского муниципального округа Свердловской области и муниципального округа муниципальное образование Алапаевское Свердловской области до северо-восточного угла запретного района вдоль границ территорий, принадлежащих филиалу «Нижнетагильский институт испытания металлов» федерального казенного предприятия «Национальное испытательное объединение «Государственные боеприпасные испытательные полигоны России», установленных постановлением Правительства Свердловской области от 27.01.1993 № 26-п «Об установлении запретного района вдоль границ территорий, принадлежащих Нижнетагильскому институту испытания металлов».

Южная граница: от северо-восточного угла запретного района вдоль границ территорий, принадлежащих филиалу «Нижнетагильский институт испытания металлов» федерального казенного предприятия «Национальное испытательное объединение «Государственные боеприпасные испытательные полигоны России», установленных постановлением Правительства Свердловской области от 27.01.1993 № 26-п «Об установлении запретного района вдоль границ территорий, принадлежащих Нижнетагильскому институту испытания металлов», на запад по северной границе запретного района вдоль границ территорий, принадлежащих филиалу «Нижнетагильский институт испытания металлов» федерального казенного предприятия «Национальное испытательное объединение «Государственные боеприпасные испытательные полигоны России», установленных постановлением Правительства Свердловской области от 27.01.1993 № 26-п «Об установлении запретного района вдоль границ территорий, принадлежащих Нижнетагильскому институту испытания металлов», до места пересечения с границей Верхнесалдинского муниципального округа Свердловской области и муниципального округа Горноуральский Свердловской области.

Западная граница: от места пересечения северной границы запретного района вдоль границ территорий, принадлежащих филиалу «Нижнетагильский институт испытания металлов» федерального казенного предприятия «Национальное испытательное объединение «Государственные боеприпасные испытательные полигоны России», установленных постановлением Правительства Свердловской области от 27.01.1993 № 26-п «Об установлении запретного района вдоль границ территорий, принадлежащих Нижнетагильскому институту испытания металлов», с границей Верхнесалдинского муниципального округа Свердловской области и муниципального округа Горноуральский Свердловской области на север по границе Верхнесалдинского муниципального округа Свердловской области и муниципального округа Горноуральский Свердловской области до места пересечения с автомобильной дорогой Нижний Тагил – Нижняя Салда.

За исключением лесопарковых зон кварталов 58–60, 40–48, 52–56, 65–68 Верхне-Салдинского участка Верхне-Салдинского участкового лесничества Кушвинского лесничества, 219, 220, 230, 231, 242, 243, 253–256, 265–272, 274, 275 Нижне-Салдинского участка Нижне-Салдинского участкового лесничества Кушвинского лесничества.

За исключением земель, непригодных для осуществления видов деятельности в сфере охотничьего хозяйства, в том числе земель населенных пунктов (деревня Никитино, деревня Северная, город Верхняя Салда, город Нижняя Салда, деревня Нелоба), в следующих границах:

| 1 | |
|---|---|
| 58.005398 | 60.4286712 |
| 58.0056627 | 60.4307453 |
| 58.0038626 | 60.432113 |

| | |
|---|---|
| 58.0043465 | 60.4346351 |
| 58.0047447 | 60.4384738 |
| 58.0048544 | 60.4391081 |
| 58.0051139 | 60.4394964 |
| 58.0053024 | 60.4405565 |
| 58.0057222 | 60.4399523 |
| 58.0060881 | 60.4396874 |
| 58.0067443 | 60.4429642 |
| 58.0065518 | 60.4430433 |
| 58.0064314 | 60.4428255 |
| 58.0062526 | 60.4428951 |
| 58.0059953 | 60.4435333 |
| 58.0060709 | 60.443848 |
| 58.0059012 | 60.4446716 |
| 58.0058068 | 60.4446643 |
| 58.0055234 | 60.4436288 |
| 58.0053282 | 60.4436491 |
| 58.0053843 | 60.4443205 |
| 58.0050805 | 60.443673 |
| 58.0047204 | 60.4445999 |
| 2 | |
| 58.0244741203619 | 60.700660779943 |
| 58.0250098 | 60.7055568 |
| 58.0240553 | 60.7107066 |
| 58.0232144 | 60.7123375 |
| 58.0222826 | 60.7129812 |
| 58.0209871 | 60.7126379 |
| 58.0194643 | 60.7113075 |
| 58.0181232 | 60.7104492 |
| 58.017214 | 60.7117366 |
| 58.0173731 | 60.7136249 |
| 58.0170776 | 60.7160282 |
| 58.0176232 | 60.7185602 |
| 3 | |
| 58.0172847 | 60.7250184 |
| 58.0162233 | 60.7234305 |
| 58.0088866 | 60.715188 |
| 58.0054877 | 60.715222 |
| 58.005382 | 60.7183931 |
| 58.0053017 | 60.7194527 |
| 58.0052158 | 60.7201474 |
| 58.0043959 | 60.7204772 |
| 58.0032196 | 60.7211749 |
| 58.0026281 | 60.7213651 |
| 58.0021039 | 60.7221389 |
| 58.0019694 | 60.7228239 |
| 58.000699 | 60.7237245 |
| 57.9993345 | 60.7248789 |
| 57.9982724 | 60.7245871 |
| 57.9987026 | 60.7253609 |
| 57.9989648 | 60.7260839 |
| 57.9995765 | 60.7273144 |
| 57.9995227 | 60.7283799 |
| 57.9994487 | 60.729864 |
| 57.9995738 | 60.7316823 |
| 57.9995118 | 60.732124 |
| 58.0001478 | 60.7314877 |
| 58.0002151 | 60.7314369 |
| 58.0012301 | 60.7309042 |
| 58.0025072 | 60.7302065 |

| | |
|---|---|
| 58.0028768 | 60.7294327 |
| 58.0030233 | 60.7299305 |
| 58.0032331 | 60.7296737 |
| 58.0038665 | 60.7290829 |
| 58.0042199 | 60.728041 |
| 58.0049943 | 60.7273076 |
| 58.005332 | 60.7271062 |
| 58.0061769 | 60.7254497 |
| 58.0064584 | 60.7251802 |
| 58.0075847 | 60.7253038 |
| 58.0077527 | 60.7258887 |
| 58.0081225 | 60.7255638 |
| 58.0083836 | 60.7256004 |
| 4 | |
| 57.9454146 | 60.4531024 |
| 57.9447048 | 60.4532889 |
| 57.9438151 | 60.4531623 |
| 57.9436936 | 60.4565063 |
| 57.9413403 | 60.4561003 |
| 57.9412357 | 60.4551337 |
| 57.9324074 | 60.4533864 |
| 57.9326416 | 60.4620575 |
| 57.9330141 | 60.4691649 |
| 57.9376451 | 60.4699712 |
| 57.9383097 | 60.4703269 |
| 57.9390927 | 60.4704556 |
| 57.9426818 | 60.4700296 |
| 57.944954 | 60.470276 |
| 57.9449967 | 60.4700203 |
| 57.9515408 | 60.4714315 |
| 57.9520712 | 60.4695777 |
| 57.9512034 | 60.4650505 |
| 57.9507908 | 60.4633532 |
| 57.9494071 | 60.4638365 |
| 57.9491157 | 60.4624254 |
| 57.9497748 | 60.4617243 |
| 57.9467481 | 60.4550283 |
| 57.9455926 | 60.4532221 |
| 57.9454146 | 60.4531024 |
| 5 | |
| 57.9194075 | 60.6466076 |
| 57.9187265 | 60.6509791 |
| 57.9194385 | 60.6521449 |
| 57.9199957 | 60.6522614 |
| 57.9199647 | 60.6538935 |
| 57.9195004 | 60.6532523 |
| 57.9188503 | 60.6534854 |
| 57.9187265 | 60.6563998 |
| 57.9204291 | 60.6587895 |
| 57.9233388 | 60.6600135999999 |
| 57.9255364 | 60.6568078 |
| 57.9255055 | 60.6555255 |
| 57.925846 | 60.6538352 |
| 57.9252269 | 60.65197 |
| 57.9260317 | 60.6516786 |
| 57.9261023 | 60.650337 |
| 57.9250722 | 60.6485311 |
| 57.9247007 | 60.6473071 |
| 57.9242674 | 60.6475985 |
| 57.9235864 | 60.6480648 |

| | |
|---|---|
| 57.923865 | 60.6492305 |
| 57.9234007 | 60.6497551 |
| 57.9233079 | 60.6489974 |
| 57.9230104 | 60.64889 |
| 57.922534 | 60.6492305 |
| 57.9220625 | 60.6492772 |
| 57.921884 | 60.6487642 |
| 57.9215435 | 60.6485894 |
| 57.9212958 | 60.6475985 |
| 57.9194075 | 60.6466076 |

**Описание границ охотничьего угодья «Сарагульское»**

Северная граница: от пересечения западной границы квартала 138 Сарагульского участка Сарагульского участкового лесничества Туринского лесничества с автомобильной дорогой Туринск – Тавда на восток по автомобильной дороге Туринск – Тавда до пересечения автомобильной дороги Туринск – Тавда с восточной границей квартала 48 Сарагульского участка Сарагульского участкового лесничества Туринского лесничества.

Восточная граница: от пересечения автомобильной дороги Туринск – Тавда с восточной границей квартала 48 Сарагульского участка Сарагульского участкового лесничества Туринского лесничества на юг по восточным границам кварталов 48, 63, 73, 87, 94, 105, 117, 136 Сарагульского участка Сарагульского участкового лесничества Туринского лесничества до юго-восточного угла квартала 136 Сарагульского участка Сарагульского участкового лесничества Туринского лесничества.

Южная граница: от юго-восточного угла квартала 136 Сарагульского участка Сарагульского участкового лесничества Туринского лесничества на запад по южным границам кварталов 136, 135, 134, 133, 132, 131, 130, 129, 128, 127, 126, 124 Сарагульского участка Сарагульского участкового лесничества Туринского лесничества до северо-восточного угла квартала 125 Сарагульского участка Сарагульского участкового лесничества Туринского лесничества, далее на юго-запад по восточной границе квартала 125 Сарагульского участка Сарагульского участкового лесничества Туринского лесничества до юго-восточного угла квартала 125 Сарагульского участка Сарагульского участкового лесничества Туринского лесничества, далее на северо-запад по южной границе квартала 125 Сарагульского участка Сарагульского участкового лесничества Туринского лесничества до юго-западного угла квартала 125 Сарагульского участка Сарагульского участкового лесничества Туринского лесничества.

Западная граница: от юго-западного угла квартала 125 Сарагульского участка Сарагульского участкового лесничества Туринского лесничества на северо-восток по западным границам кварталов 125, 123, 121, 107, 96 Сарагульского участка Сарагульского участкового лесничества Туринского лесничества до пересечения западной границы квартала 96 Сарагульского участка Сарагульского участкового лесничества Туринского лесничества с рекой Сарагулка, далее вниз по течению по середине реки Сарагулка до юго-западного угла квартала 59 урочища колхоз «Пореченский» Туринского участкового лесничества Туринского лесничества, далее на запад до юго-восточного угла квартала 36 урочища колхоз им. Чапаева Туринского участкового лесничества Туринского лесничества, далее на юго-запад по южной границе квартала 36 урочища колхоз им. Чапаева Туринского участкового лесничества Туринского лесничества, далее на север по западной границе квартала 36 урочища колхоз им. Чапаева Туринского участкового лесничества Туринского лесничества до южной границы квартала 160 Сарагульского лесничества Туринского лесхоза, далее на запад по южным границам кварталов 160, 156 Сарагульского участка Сарагульского участкового лесничества Туринского лесничества до северо-западного угла квартала 156 Сарагульского участка Сарагульского участкового лесничества Туринского лесничества, далее на север по западным границам кварталов 156, 151, 142, 138 Сарагульского участка Сарагульского участкового лесничества

Туринского лесничества до пересечения западной границы квартала 138 Сарагульского участка Сарагульского участкового лесничества Туринского лесничества с автомобильной дорогой Туринск – Тавда.

**Описание границ охотничьего угодья «Саранинское»**

Северная граница: от деревни Верхняя Сарана по автомобильной дороге Верхняя Сарана – Сарана до села Сарана.

Восточная граница: от села Сарана на юг вниз по течению по середине реки Уфа до поселка Саргая.

Южная граница: от поселка Саргая на запад по автомобильной дороге Саргая – Дегтярка до поселка Дегтярка, далее на запад через точки теодолитного хода (точки № 174–206 ведомости координат теодолитного хода) до административной границы Свердловской области и Республики Башкортостан.

Западная граница: от точки № 206 ведомости координат точек теодолитного хода на север по административной границе Свердловской области и Республики Башкортостан до точки № 220 ведомости координат точек теодолитного хода, далее на восток через точки теодолитного хода (точки № 220–266 ведомости координат точек теодолитного хода), далее на север по автомобильной дороге Дегтярка – Верхняя Сарана до деревни Верхняя Сарана.

За исключением лесопарковых зон кварталов 57, 58, 65, 70–75, 77–82, 92–98 Нижне-Саранинского участка Нижне-Саранинского участкового лесничества Красноуфимского лесничества.

За исключением земель, непригодных для осуществления видов деятельности в сфере охотничьего хозяйства, в том числе земель населенных пунктов (поселок Дегтярка, поселок Сарана, деревня Верхняя Сарана), в следующих границах:

| 1 | |
|---|---|
| 56.45836 | 57.5971541 |
| 56.4639229 | 57.6079069 |
| 56.467667 | 57.6105788 |
| 56.4703129 | 57.6097967 |
| 56.4699169 | 57.6053979 |
| 56.465939 | 57.6021395 |
| 2 | |
| 56.2499570519312 | 57.6421584874582 |
| 56.2499027125722 | 57.6426012777703 |
| 56.2498830383774 | 57.6427721155538 |
| 56.2498193831817 | 57.6433236479165 |
| 56.2497367442578 | 57.6440401620575 |
| 56.2499955940087 | 57.6440642601925 |
| 56.2509961383454 | 57.6440823157968 |
| 56.2513779064765 | 57.6434930465777 |
| 56.2514256558505 | 57.6433744513037 |
| 56.2519683790871 | 57.6433686038157 |
| 56.25205203353 | 57.6434912332128 |
| 56.2521590767943 | 57.6433665491726 |
| 56.2537229 | 57.6433497 |
| 56.2548869 | 57.6441023 |
| 56.2561214 | 57.644234 |
| 56.2573266 | 57.6437342 |
| 56.2575452179883 | 57.6435130269736 |
| 56.2584927499679 | 57.6435913781656 |
| 56.259138108661 | 57.6412904684375 |
| 56.2592684 | 57.6410501 |
| 56.2598477 | 57.6390831 |
| 56.2600958 | 57.636902 |

| | |
|---|---|
| 56.2599926 | 57.6346833 |
| 56.2598056775741 | 57.6338111346627 |
| 56.2600122009478 | 57.6333408520691 |
| 56.2608144805845 | 57.6318468501061 |
| 56.2613050886265 | 57.6310788426887 |
| 56.2621605486679 | 57.6294298042895 |
| 56.2623849901033 | 57.6282648230526 |
| 56.2622880657666 | 57.6279075804304 |
| 56.2620917699566 | 57.6276371724711 |
| 56.2620297661762 | 57.6273382603051 |
| 56.2622026052287 | 57.6269843047316 |
| 56.2622507847244 | 57.6265773724297 |
| 56.261961992643 | 57.6261715759065 |
| 56.2615898070209 | 57.6258335316549 |
| 56.2608915422459 | 57.6254518796476 |
| 56.2607234524945 | 57.6260479805415 |
| 56.2602970502199 | 57.6272256932308 |
| 56.2600924512852 | 57.627682845314 |
| 56.2600230190985 | 57.6281516271372 |
| 56.2599551628855 | 57.6287010153166 |
| 56.2597918707249 | 57.6289737928735 |
| 56.2592108631242 | 57.6297171604291 |
| 56.2586909248998 | 57.6301335066543 |
| 56.2585522306136 | 57.6303758114659 |
| 56.2577942 | 57.6295287 |
| 56.2566303 | 57.6287761 |
| 56.2553958 | 57.6286444 |
| 56.2543162784391 | 57.6290920436374 |
| 56.2543148079547 | 57.6287343814373 |
| 56.2541747272065 | 57.6291601556538 |
| 56.2540733413946 | 57.6292627181591 |
| 3 | |
| 56.478918 | 57.6789522 |
| 56.4785388 | 57.6810121 |
| 56.47797 | 57.6813554 |
| 56.4775197 | 57.6803684 |
| 56.4768086 | 57.6801109 |
| 56.4758369 | 57.6816129 |
| 56.4749125 | 57.6863336 |
| 4 | |
| 56.2467122 | 57.725172 |
| 56.2457822 | 57.72161 |
| 56.2445542 | 57.716825 |
| 56.2428968 | 57.7115464 |
| 56.2397728 | 57.7036714 |
| 56.2384303 | 57.7021632 |
| 5 | |
| 56.4698650081374 | 57.7218410946071 |
| 56.4703665 | 57.7222733 |
| 56.4717562 | 57.7258291 |
| 56.4716734 | 57.7324625 |
| 56.473319 | 57.7388335 |
| 56.4761857 | 57.7442677 |
| 56.4762267558488 | 57.7442187336347 |
| 6 | |
| 56.2499825701583 | 57.6424114912043 |
| 56.249995375252 | 57.6424508688604 |
| 56.2499930893105 | 57.6424534330101 |
| 56.2499802810803 | 57.6424138941798 |
| 56.2499825701583 | 57.6424114912043 |

| | |
|---|---|
| 7 | |
| 56.2911699 | 57.7875593 |
| 56.2886691 | 57.7913144 |
| 56.2877759 | 57.801936 |
| 56.2885857 | 57.8030088 |
| 56.2918368 | 57.8012708 |
| 56.292849 | 57.7931383 |
| 56.2911699 | 57.7875593 |

**Описание границ охотничьего угодья «Саргинское»**

Северная граница: от поселка Илим на юг по восточным границам кварталов 37, 43, 46 Сылвинского участка Илимского участкового лесничества Шалинского лесничества до пересечения с железной дорогой Илим – Кузино, далее на юго-восток по железной дороге Илим – Кузино до северо-восточного угла квартала 70 Сылвинского участка Илимского участкового лесничества Шалинского лесничества, далее на запад по северной границе квартала 70 Сылвинского участка Илимского участкового лесничества Шалинского лесничества до северо-западного угла квартала 70 Сылвинского участка Илимского участкового лесничества Шалинского лесничества, далее на юг по западной границе квартала 70 Сылвинского участка Илимского участкового лесничества Шалинского лесничества до северной границы квартала 74 Сылвинского участка Илимского участкового лесничества Шалинского лесничества, далее на запад по северным границам кварталов 74, 73 Сылвинского участка Илимского участкового лесничества Шалинского лесничества до северо-западного угла квартала 73 Сылвинского участка Илимского участкового лесничества Шалинского лесничества, далее на юг по западной границе квартала 73 Сылвинского участка Илимского участкового лесничества Шалинского лесничества до юго-западного угла квартала 73 Сылвинского участка Илимского участкового лесничества Шалинского лесничества, далее на восток по южным границам кварталов 73, 74, 70 Сылвинского участка Илимского участкового лесничества Шалинского лесничества до железной дороги Илим – Кузино, далее на юг по железной дороге Илим – Кузино до западной границы квартала 75 Сылвинского участка Илимского участкового лесничества Шалинского лесничества, далее на юг по западной границе квартала 75 Сылвинского участка Илимского участкового лесничества Шалинского лесничества до юго-западного угла квартала 75 Сылвинского участка Илимского участкового лесничества Шалинского лесничества, далее на восток по южной границе квартала 75 Сылвинского участка Илимского участкового лесничества Шалинского лесничества до юго-восточного угла квартала 75 Сылвинского участка Илимского участкового лесничества Шалинского лесничества, далее на север по восточным границам кварталов 75, 71 Сылвинского участка Илимского участкового лесничества Шалинского лесничества до пересечения с рекой Сорокина, далее вниз по течению по середине реки Сорокина до устья реки Сорокина, далее вниз по течению по середине реки Малая Шайтанка до устья реки Малая Шайтанка, далее вниз по течению по середине реки Малая Шайтанка до устья реки Малая Шайтанка, далее вниз по течению по середине реки Шайтанка до юго-восточного угла квартала 39 урочища СПК «Новая жизнь» Восточного участкового лесничества Шалинского лесничества.

Восточная граница: от юго-восточного угла квартала 39 урочища СПК «Новая жизнь» Восточного участкового лесничества Шалинского лесничества на юг по восточным границам кварталов 39, 44, 45, 57, 63 урочища СПК «Новая жизнь» Восточного участкового лесничества Шалинского лесничества до юго-восточного угла квартала 63 урочища СПК «Новая жизнь» Восточного участкового лесничества Шалинского лесничества, далее на запад по южной границе квартала 63 урочища СПК «Новая жизнь» Восточного участкового лесничества Шалинского лесничества до северо-восточного угла квартала 120 Староуткинского участка Староуткинского участкового лесничества Шалинского лесничества, далее на юг по восточным границам кварталов 120, 135, 147, 161 Староуткинского участка Староуткинского участкового лесничества Шалинского лесничества до северо-западного угла квартала 177 Староуткинского участка

Староуткинского участкового лесничества Шалинского лесничества, далее на восток по северным границам кварталов 177, 178 Староуткинского участка Староуткинского участкового лесничества Шалинского лесничества, южной границе квартала 9 урочища п/х ВИЗ Восточного участкового лесничества Шалинского лесничества до поселка Староуткинск, далее на юг по западному берегу Староуткинского водохранилища до места впадения реки Утка в Староуткинское водохранилище, далее на юг по западной границе квартала 15 урочища п/х «Староуткинский» Восточного участкового лесничества Шалинского лесничества до автомобильной дороги Шаля – Первоуральск, далее на северо-запад по автомобильной дороге Шаля – Первоуральск до северо-восточного угла квартала 217 Староуткинского участка Староуткинского участкового лесничества Шалинского лесничества, далее на запад по северным границам кварталов 217, 216 Староуткинского участка Староуткинского участкового лесничества Шалинского лесничества до пересечения с железной дорогой Илим – Кузино, далее на юго-восток по железной дороге Илим – Кузино до пересечения с автомобильной дорогой Сабик – Староуткинск, далее на юго-запад по автомобильной дороге Сабик – Староуткинск до поселка Сабик.

Южная граница: от поселка Сабик на запад по южной границе квартала 51 Сабиковского участка Шалинского участкового лесничества Шалинского лесничества до северо-восточного угла квартала 59 Сабиковского участка Шалинского участкового лесничества Шалинского лесничества, далее на юг по восточным границам кварталов 59, 68, 76 Сабиковского участка Шалинского участкового лесничества Шалинского лесничества до пересечения с автомобильной дорогой Сарга – Сабик, далее на северо-запад по автомобильной дороге Сарга – Сабик до юго-западного угла квартала 31 Сабиковского участка Шалинского участкового лесничества Шалинского лесничества, далее на север по западным границам кварталов 31, 24 Сабиковского участка Шалинского участкового лесничества Шалинского лесничества до юго-восточного угла квартала 41 Сабиковского участка Шалинского участкового лесничества Шалинского лесничества, далее на запад по южной границе квартала 41 Сабиковского участка Шалинского участкового лесничества Шалинского лесничества до поселка Сарга.

Западная граница: от поселка Сарга вниз по течению по середине реки Сарга до устья реки Сарга, далее на восток по левому берегу Нижнесылвинского водохранилища (Сылвинский пруд) до места впадения в Нижнесылвинское водохранилище (Сылвинский пруд) реки Сылва, далее вверх по течению по середине реки Сылва до устья реки Мусорка, далее вверх по течению по середине реки Мусорка до пересечения с автомобильной дорогой Илим – Сылва, далее на северо-восток по автомобильной дороге Илим – Сылва до поселка Илим.

За исключением лесопарковых зон кварталов 35, 46 Саргинского участка Шалинского участкового лесничества Шалинского лесничества, 37, 74 Сылвинского участка Илимского участкового лесничества Шалинского лесничества.

За исключением земель, непригодных для осуществления видов деятельности в сфере охотничьего хозяйства, в том числе земель населенных пунктов (поселок Илим, поселок Пастушный, поселок Сарга, поселок городского типа Староуткинск, поселок Уткинский Завод, поселок Вырубки, деревня Пермяки, село Чусовое), в следующих границах:

| | |
|---|---|
| 1 | |
| 57.2069464857907 | 58.946741703213 |
| 57.2069829022386 | 58.9465866077758 |
| 57.2070293383875 | 58.9463888388195 |
| 2 | |
| 57.2064550465193 | 58.9488346982212 |
| 57.206571567292 | 58.9483384494042 |
| 57.2068056100746 | 58.9473416828805 |
| 3 | |
| 57.1911307846302 | 58.9566528364793 |
| 57.1920861 | 58.9594263 |
| 57.2044725 | 58.9572779 |

| | |
|---|---|
| 57.2059454361153 | 58.951005052997 5 |
| 4 | |
| 57.3352334841506 | 59.2196642669843 |
| 57.3350630653529 | 59.2198695033523 |
| 57.3345625362315 | 59.2204722880341 |
| 5 | |
| 57.3344398074903 | 59.2206200883807 |
| 57.3325387 | 59.2229095 |
| 57.3321341082564 | 59.228430339765 |
| 57.3319487 | 59.2309603 |
| 57.3325912006527 | 59.2331206356539 |
| 57.3326019 | 59.2332969 |
| 57.3329262 | 59.2360848 |
| 57.3332169 | 59.2371293 |
| 57.3333794 | 59.237537 |
| 57.33364594414 | 59.2379358908071 |
| 57.3322186188279 | 59.239408335797 |
| 57.3317771 | 59.2398638 |
| 57.3316398345324 | 59.2484056014285 |
| 57.3316054 | 59.2505484 |
| 57.3316387499582 | 59.2506063622603 |
| 57.3316741290343 | 59.2506678496677 |
| 6 | |
| 57.1879958552645 | 59.2611061782749 |
| 57.1869314 | 59.2606395 |
| 57.1864137 | 59.2624479 |
| 57.1861344 | 59.2642909 |
| 57.1859244 | 59.2652149 |
| 57.1858389 | 59.2660691 |
| 57.1858518 | 59.2664269 |
| 57.1857356 | 59.2669002 |
| 57.1855852 | 59.2672945 |
| 57.1855072 | 59.2672003 |
| 57.1848676 | 59.2702831 |
| 57.184137 | 59.2716665 |
| 57.1834307 | 59.2750722 |
| 57.1849843 | 59.2769623 |
| 57.1870308 | 59.2716669 |
| 57.1871969 | 59.2688496 |
| 57.1881223 | 59.2646994 |
| 57.188641221521 | 59.2649612495365 |
| 7 | |
| 57.2267455782502 | 59.3004127320038 |
| 57.2267278500191 | 59.3003800463026 |
| 57.226722634354 | 59.3003344960414 |
| 57.2265033012724 | 59.3003320567611 |
| 57.2253430505009 | 59.3005994464547 |
| 57.2244406079041 | 59.3008668361483 |
| 57.2236348368564 | 59.3014610354673 |
| 57.2224744955062 | 59.3027682739692 |
| 57.2206210965189 | 59.3047291317221 |
| 57.2194284251351 | 59.3060957901558 |
| 57.2189610163338 | 59.3066899894749 |
| 57.2187192508281 | 59.3085914272958 |
| 57.2185580729408 | 59.3096609860701 |
| 57.2185580729408 | 59.3105225750827 |
| 57.2186547797581 | 59.3116812637548 |
| 57.2185903085749 | 59.3128696623929 |
| 57.2183968943467 | 59.3136124115417 |
| 57.217897236213 | 59.3142957407586 |

| | |
|---|---|
| 57.2170429662502 | 59.314681970316 |
| 57.216333745914 | 59.315246459669 |
| 57.2157695836015 | 59.3157515290902 |
| 57.2150603386948 | 59.3164348583072 |
| 57.2144316783596 | 59.3167022480007 |
| 57.2136740477721 | 59.317088477558 |
| 57.2129486421515 | 59.3171181875241 |
| 57.2126969624689 | 59.3179067299399 |
| 57.2126964235122 | 59.3182547210904 |
| 57.2132536366587 | 59.3188132401148 |
| 57.2136082782525 | 59.3194668593657 |
| 57.2138823171409 | 59.32053641814 |
| 57.2139145568758 | 59.3215465569824 |
| 57.2138823171409 | 59.3221110463355 |
| 57.2133664775369 | 59.3223487260631 |
| 57.212689827763 | 59.3225134347548 |
| 57.2125121022702 | 59.3225566958248 |
| 57.2103841379341 | 59.3239233542586 |
| 57.2095780586723 | 59.3245175535776 |
| 57.2086913510716 | 59.3249929130328 |
| 57.2074015563865 | 59.3249632030669 |
| 57.2053055435228 | 59.3252900126924 |
| 57.2040317542641 | 59.3252900126924 |
| 57.2028869186751 | 59.3251711728286 |
| 57.2021129251269 | 59.3251711728286 |
| 57.2015807951132 | 59.3253494326243 |
| 57.2008228996804 | 59.3260327618412 |
| 57.2000488626926 | 59.326181311671 |
| 57.1993554407243 | 59.3261516017049 |
| 57.198549119671 | 59.3257059522157 |
| 57.1977750348298 | 59.3256762422497 |
| 57.1970654427477 | 59.3256762422497 |
| 57.1963880920813 | 59.3256762422497 |
| 57.1958881347792 | 59.3255574023859 |
| 57.1955010663947 | 59.3256168223178 |
| 57.1952259045813 | 59.3260491659139 |
| 57.1949527125447 | 59.3264784113304 |
| 57.1947753021961 | 59.3268052209559 |
| 57.1943882221019 | 59.3271320305813 |
| 57.1939850093395 | 59.3272805804111 |
| 57.1934205040475 | 59.3280530395258 |
| 57.1929527645292 | 59.3281718793897 |
| 57.1926463112754 | 59.3287957886747 |
| 57.1926140528897 | 59.3297465075852 |
| 57.192743086263 | 59.3303704168701 |
| 57.1927447176191 | 59.3303744950391 |
| 57.1927965380747 | 59.3304516380484 |
| 8 | |
| 57.2702302 | 58.9816963 |
| 57.2700587 | 58.9817239 |
| 57.2700214 | 58.9819997 |
| 57.2690744 | 58.9822204 |
| 57.267499 | 58.9845666 |
| 57.2665092 | 58.9860406 |
| 57.2659648 | 58.987268 |
| 57.2649655 | 58.9882196 |
| 57.2641376 | 58.9903848 |
| 57.2648685 | 58.9945773 |
| 57.2646746 | 58.9951566 |
| 57.2647417 | 58.99546 |

| | |
|---|---|
| 57.265301 | 58.9954048 |
| 57.2654949 | 58.994798 |
| 57.2660766 | 58.9948807 |
| 57.2664644 | 58.9977355 |
| 57.2667478 | 58.9995835 |
| 57.2668075 | 59.0004938 |
| 57.2677918 | 59.00048 |
| 57.271028 | 59.0019832 |
| 57.271714 | 59.0027004 |
| 57.2726088 | 59.0006041 |
| 57.2708267 | 58.9982458 |
| 57.2704613 | 58.9971149 |
| 57.2695815 | 58.9960944 |
| 57.2683958 | 58.9937223 |
| 57.2673742 | 58.9920811 |
| 57.2669566 | 58.9916812 |
| 57.2671505 | 58.9909089 |
| 57.2672623 | 58.990964 |
| 57.2672549 | 58.9912812 |
| 57.2674264 | 58.991295 |
| 57.2676128 | 58.9908123 |
| 57.2676799 | 58.9891574 |
| 57.2682019 | 58.988523 |
| 57.2688731 | 58.9871714 |
| 57.2689625 | 58.9870473 |
| 57.269313 | 58.9871438 |
| 57.269492 | 58.9861785 |
| 57.2703719 | 58.9844408 |
| 57.2707372 | 58.9842063 |
| 57.2707223 | 58.9835305 |
| 57.270603 | 58.9827307 |
| 57.2704539 | 58.9825376 |
| 57.2702302 | 58.9816963 |
| 9 | |
| 57.251980777477 | 59.0576457761985 |
| 57.250492553184 | 59.0592124045644 |
| 57.2503917 | 59.0591266 |
| 57.2474071 | 59.0617624 |
| 57.247092 | 59.0623715 |
| 57.2472209 | 59.0631658 |
| 57.2468962 | 59.0638719 |
| 57.2469105 | 59.0642603 |
| 57.2466813 | 59.0649135 |
| 57.2466956 | 59.066105 |
| 57.2471781823705 | 59.0668323563112 |
| 57.247217707392 | 59.0671256918096 |
| 57.2473307 | 59.0681704 |
| 57.2479251810356 | 59.0688715493187 |
| 57.2474621270659 | 59.0698927748282 |
| 57.2481258438664 | 59.0701687088847 |
| 57.249807994887 | 59.0708710684665 |
| 57.2497691751791 | 59.0692099225467 |
| 57.2497636523342 | 59.0689511257619 |
| 57.2497539716319 | 59.0673447074467 |
| 57.2497524632196 | 59.0670163431874 |
| 57.2498185 | 59.0668023 |
| 57.249804265531 | 59.0667399633837 |
| 57.2516190105764 | 59.0641072215497 |
| 57.2525774114522 | 59.0630147849631 |
| 57.2525966820817 | 59.0629872632088 |

| | |
|---|---|
| 57.252640873173 | 59.0631141551028 |
| 57.2527372275554 | 59.0632739493681 |
| 57.2528867653596 | 59.0634250327379 |
| 57.2530165368771 | 59.0634947969343 |
| 57.2534332102758 | 59.0636544835295 |
| 57.2534521224288 | 59.0634897817907 |
| 57.2534586819038 | 59.0634331070115 |
| 57.2534836391272 | 59.0632491893457 |
| 57.2535471585517 | 59.0626014738059 |
| 57.253186931201 | 59.0625170010442 |
| 57.2531429599369 | 59.0629438251854 |
| 57.2531111262579 | 59.0632468877686 |
| 57.2531020450689 | 59.0633483646672 |
| 57.2530978967707 | 59.0633918852731 |
| 57.2530252981617 | 59.0633640025095 |
| 57.252916897322 | 59.063305431082 |
| 57.2527841785671 | 59.0631691413521 |
| 57.2527081369691 | 59.0630573494338 |
| 57.2526596049954 | 59.0628923004699 |
| 57.2526816145956 | 59.0628590720773 |
| 57.2531610755758 | 59.0621409223267 |
| 57.2526949248308 | 59.06046424875 |
| 57.2524818963746 | 59.0596980418717 |
| 57.2521734555707 | 59.0599520236351 |
| 57.2521471282649 | 59.0599756615372 |
| 57.2520588 | 59.059669 |
| 57.2515271 | 59.0600926 |
| 57.2515199681302 | 59.0600865311825 |
| 57.2514805601753 | 59.0600330699398 |
| 57.2523726955686 | 59.0592990254405 |
| 57.251980777477 | 59.0576457761985 |

**Описание границ охотничьего угодья «Светлогорское»**

Северная граница: от северо-западного угла квартала 188 Уньского участка Уньского участкового лесничества Шалинского лесничества на восток по северным границам кварталов 188, 189 Уньского участка Уньского участкового лесничества Шалинского лесничества до северо-восточного угла квартала 189 Уньского участка Уньского участкового лесничества Шалинского лесничества, далее на север по западным границам кварталов 186, 182, 177, 172, 167, 161, 155 Уньского участка Уньского участкового лесничества Шалинского лесничества до поселка Колпаковка.

Восточная граница: от поселка Колпаковка на юго-восток по железной дороге Колпаковка – Илим до поселка Илим.

Южная граница: от поселка Илим на юго-запад по автомобильной дороге Илим – Сылва до села Сылва, далее на северо-запад по автомобильной дороге Сылва – Шигаево до деревни Шигаево, далее вниз по течению по середине реки Большая Ломовка до ее устья, далее вверх по течению по середине реки Сылва до пересечения с северной границей квартала 6 Шалинского участка Вогульского участкового лесничества Шалинского лесничества, далее на запад по северным границам кварталов 6, 5, 4, 3, 2, 1 Шалинского участка Вогульского участкового лесничества Шалинского лесничества до северо-западного угла квартала 1 Шалинского участка Вогульского участкового лесничества Шалинского лесничества.

Западная граница: от северо-западного угла квартала 1 Шалинского участка Вогульского участкового лесничества Шалинского лесничества на север по восточным границам кварталов 136, 119 Вогульского участка Вогульского участкового лесничества Шалинского лесничества до северо-восточного угла квартала 119 Вогульского участка Вогульского участкового лесничества Шалинского лесничества, далее на запад по северной границе

квартала 119 Вогульского участка Вогульского участкового лесничества Шалинского лесничества до юго-восточного угла квартала 112 Вогульского участка Вогульского участкового лесничества Шалинского лесничества, далее на север по восточной границе квартала 112 Вогульского участка Вогульского участкового лесничества Шалинского лесничества до северо-восточного квартала 112 Вогульского участка Вогульского участкового лесничества Шалинского лесничества, далее на восток по южным границам кварталов 113, 114, 96–99 Вогульского участка Вогульского участкового лесничества Шалинского лесничества до юго-восточного угла квартала 99 Вогульского участка Вогульского участкового лесничества Шалинского лесничества, далее на север по восточным границам кварталов 99, 83 Вогульского участка Вогульского участкового лесничества Шалинского лесничества до северо-западного угла квартала 188 Уньского участка Уньского участкового лесничества Шалинского лесничества.

За исключением лесопарковых зон кварталов 24, 32, 37 Сылвинского участка Илимского участкового лесничества Шалинского лесничества, 155, 161 Уньского участка Уньского участкового лесничества Шалинского лесничества.

За исключением земель, непригодных для осуществления видов деятельности в сфере охотничьего хозяйства, в том числе земель населенных пунктов (поселок Колпаковка, деревня Шигаево, село Сылва, поселок Илим), в следующих границах:

| 1 | |
|---|---|
| 57.3485379097562 | 58.6983494688812 |
| 57.3486458 | 58.6985847 |
| 57.3487289 | 58.6990155 |
| 57.3486988 | 58.6995772 |
| 57.3487492 | 58.6998096 |
| 57.3488431 | 58.7002419 |
| 57.3489701 | 58.7010193 |
| 57.3490511 | 58.7015338 |
| 57.3492335 | 58.7013838 |
| 57.3493438 | 58.7015079 |
| 57.3494452 | 58.7019064 |
| 57.3496396 | 58.702264 |
| 57.350121 | 58.7024652 |
| 57.3507139 | 58.70355 |
| 57.3523694 | 58.7017908 |
| 57.3518518 | 58.6951879 |
| 57.3521418 | 58.6948139 |
| 57.3524949 | 58.6938556 |
| 57.353075 | 58.6929206 |
| 57.3533272 | 58.6908168 |
| 57.3533398 | 58.6894377 |
| 57.3529615 | 58.6878716 |
| 57.3522175 | 58.6864925 |
| 57.3521452 | 58.6823928 |
| 57.3513257 | 58.6816335 |
| 57.3509619 | 58.6813105 |
| 57.3507023 | 58.680864 |
| 57.3505039 | 58.6806991 |
| 57.3503955 | 58.6808285 |
| 57.3503583 | 58.6814291 |
| 57.350819 | 58.683206 |
| 57.3507576 | 58.68606 |
| 57.3512544 | 58.6879508 |
| 57.351245 | 58.6889793 |
| 57.3514347 | 58.6909445 |
| 57.3512566 | 58.6923572 |
| 57.35062 | 58.6936273 |
| 57.3498133 | 58.694357 |

| | |
|---|---|
| 57.3484539 | 58.6957013 |
| 57.3481609 | 58.6972612 |
| 57.3483992033437 | 58.6980299082195 |
| 2 | |
| 57.3265873826659 | 58.7634131979582 |
| 57.3263476210867 | 58.7632057801204 |
| 3 | |
| 57.3217535 | 58.78989 |
| 57.3238395 | 58.7875259 |
| 57.3268428 | 58.7825433 |
| 57.326264 | 58.7756383 |
| 4 | |
| 57.3181907690575 | 58.8102511451673 |
| 57.3182373 | 58.8101931 |
| 57.3192226 | 58.8038277 |
| 57.3194027 | 58.7975034 |
| 57.3197762365322 | 58.7962936813769 |

**Описание границ охотничьего угодья «Светлое»**

Северная граница: от северо-западного угла квартала 10 Чешского участка Чешского участкового лесничества Таборинского лесничества на восток по северным границам кварталов 10–13 Чешского участка Чешского участкового лесничества Таборинского лесничества до северо-восточного угла квартала 13 Чешского участка Чешского участкового лесничества Таборинского лесничества.

Восточная граница: от северо-восточного угла квартала 13 Чешского участка Чешского участкового лесничества Таборинского лесничества на юг по восточной границе квартала 13 Чешского участка Чешского участкового лесничества Таборинского лесничества до пересечения с рекой Кипсунья, далее вниз по течению по середине реки Кипсунья до ее устья, далее вверх по течению по середине реки Черная до устья реки Большая Неурья, далее вверх по течению по середине реки Большая Неурья до устья реки Малая Неурья, далее вверх по течению по середине реки Малая Неурья до южной границы квартала 74 Чешского участка Чешского участкового лесничества Таборинского лесничества, далее на запад по южной границе квартала 74 Чешского участка Чешского участкового лесничества Таборинского лесничества до северо-восточного угла квартала 102 Чешского участка Чешского участкового лесничества Таборинского лесничества, далее на юг по восточной границе квартала 102 Чешского участка Чешского участкового лесничества Таборинского лесничества до юго-восточного угла квартала 102 Чешского участка Чешского участкового лесничества Таборинского лесничества, далее на восток по южной границе квартала 103 Чешского участка Чешского участкового лесничества Таборинского лесничества до юго-западного угла квартала 104 Чешского участка Чешского участкового лесничества Таборинского лесничества, далее на юг по восточным границам кварталов 154, 183 Чешского участка Чешского участкового лесничества Таборинского лесничества до юго-восточного угла квартала 183 Чешского участка Чешского участкового лесничества Таборинского лесничества.

Южная граница: от юго-восточного угла квартала 183 Чешского участка Чешского участкового лесничества Таборинского лесничества на запад по южным границам кварталов 183, 182, 181 Чешского участка Чешского участкового лесничества Таборинского лесничества до юго-западного угла квартала 181 Чешского участка Чешского участкового лесничества Таборинского лесничества.

Западная граница: от юго-западного угла квартала 181 Чешского участка Чешского участкового лесничества Таборинского лесничества на север по западным границам кварталов 181, 151 Чешского участка Чешского участкового лесничества Таборинского лесничества до северо-западного угла квартала 151 Чешского участка Чешского участкового лесничества Таборинского лесничества, далее на запад по южным границам кварталов 96, 95, 94,

93 Чешского участка Чешского участкового лесничества Таборинского лесничества до юго-западного угла квартала 93 Чешского участка Чешского участкового лесничества Таборинского лесничества, далее на север по западным границам кварталов 93, 65, 36 Чешского участка Чешского участкового лесничества Таборинского лесничества до северо-западного угла квартала 36 Чешского участка Чешского участкового лесничества Таборинского лесничества, далее по южной и западной границам квартала 10 Чешского участка Чешского участкового лесничества Таборинского лесничества до северо-западного угла квартала 10 Чешского участка Чешского участкового лесничества Таборинского лесничества.

**Описание границ охотничьего угодья «Северка»**

Северная граница: от северо-западного угла квартала 196 Зенковского участка Зенковского участкового лесничества Алапаевского лесничества на восток по северным границам кварталов 196–199 Зенковского участка Зенковского участкового лесничества Алапаевского лесничества до северо-восточного угла квартала 199 Зенковского участка Зенковского участкового лесничества Алапаевского лесничества.

Восточная граница: от северо-восточного угла квартала 199 Зенковского участка Зенковского участкового лесничества Алапаевского лесничества на юг до пересечения с железной дорогой Зенковка – Ясашная, далее на юг по железной дороге Зенковка – Ясашная до пересечения с железной дорогой Алапаевск – Нижний Тагил.

Южная граница: от пересечения железной дороги Зенковка – Ясашная с железной дорогой Алапаевск – Нижний Тагил на северо-запад до западного угла квартала 97 Ясашкинского участка Ясашкинского участкового лесничества Алапаевского лесничества.

Западная граница: от западного угла квартала 97 Ясашкинского участка Ясашкинского участкового лесничества Алапаевского лесничества на северо-восток по северным границам кварталов 97, 98, 94, 95 до северо-западного угла квартала 96 западного угла Ясашкинского участка Ясашкинского участкового лесничества Алапаевского лесничества, далее на север по западным границам кварталов 77, 57, 36, 24, 12, 1 Ясашкинского участка Ясашкинского участкового лесничества Алапаевского лесничества, по западным границам кварталов 256, 226, 196 Зенковского участка Зенковского участкового лесничества Алапаевского лесничества до северо-западного угла квартала 196 Зенковского участка Зенковского участкового лесничества Алапаевского лесничества.

**Описание границ охотничьего угодья «Северское учебно-опытное хозяйство ИП Деменьшина МП»**

Северная граница: от северо-западного угла квартала 1 Уваловского участка Северского участкового лесничества Билимбаевского лесничества на восток по северным границам кварталов 1–10 Уваловского участка Северского участкового лесничества Билимбаевского лесничества до северо-восточного угла квартала 10 Уваловского участка Северского участкового лесничества Билимбаевского лесничества, далее на юг по восточной границе квартала 10 Уваловского участка Северского участкового лесничества Билимбаевского лесничества до северо-западного угла квартала 31 Студенческого участка Северского участкового лесничества Билимбаевского лесничества, далее на восток по северным границам кварталов 31–37 Студенческого участка Северского участкового лесничества Билимбаевского лесничества до северо-восточного угла квартала 37 Студенческого участка Северского участкового лесничества Билимбаевского лесничества, далее на юг по восточной и южной границам квартала 37 Студенческого участка Северского участкового лесничества Билимбаевского лесничества, восточной границе квартала 44 Студенческого участка Северского участкового лесничества Билимбаевского лесничества, северной и восточной границам квартала 45 Студенческого участка Северского участкового лесничества Билимбаевского лесничества, северной, восточной, южной, западной границам квартала 38 Студенческого участка Северского участкового

лесничества Билимбаевского лесничества, западной и северной границам квартала 46 Студенческого участка Северского участкового лесничества Билимбаевского лесничества до северо-восточного угла квартала 46 Студенческого участка Северского участкового лесничества Билимбаевского лесничества.

Восточная граница: от северо-восточного угла квартала 46 Студенческого участка Северского участкового лесничества Билимбаевского лесничества на юго-восток по северо-восточным границам кварталов 5, 11, 17, 24–26 Верх-Исетского участка Северского участкового лесничества Билимбаевского лесничества до юго-восточного угла квартала 26 Верх-Исетского участка Северского участкового лесничества Билимбаевского лесничества, далее на юго-запад по юго-западным границам кварталов 36, 45, 44, 47, 49, 48 Верх-Исетского участка Северского участкового лесничества Билимбаевского лесничества, квартала 36 Паркового участка Северского участкового лесничества Билимбаевского лесничества до северо-восточного угла квартала 46 Паркового участка Северского участкового лесничества Билимбаевского лесничества, далее на юго-восток по восточным границам кварталов 46, 47, 59, 60, 67 Паркового участка Северского участкового лесничества Билимбаевского лесничества до юго-восточного угла квартала 67 Паркового участка Северского участкового лесничества Билимбаевского лесничества.

Южная граница: от юго-восточного угла квартала 67 Паркового участка Северского участкового лесничества Билимбаевского лесничества на запад по южным границам кварталов 67, 66, 65, 64, 63, 62, 61, 55, 53 Паркового участка Северского участкового лесничества Билимбаевского лесничества, кварталов 53, 52, 51, 50, 49 Северского участка Северского участкового лесничества Билимбаевского лесничества до юго-западного угла квартала 49 Северского участка Северского участкового лесничества Билимбаевского лесничества.

Западная граница: от юго-западного угла квартала 49 Северского участка Северского участкового лесничества Билимбаевского лесничества на север по западным границам кварталов 49, 45, 39, 34, 29, 25, 19 Северского участка Северского участкового лесничества Билимбаевского лесничества до юго-восточного угла квартала 66 Уваловского участка Северского участкового лесничества Билимбаевского лесничества, далее на запад по южным границам кварталов 66, 65, 63, 62, 61, 60 Уваловского участка Северского участкового лесничества Билимбаевского лесничества до юго-западного угла квартала 60 Уваловского участка Северского участкового лесничества Билимбаевского лесничества, далее на север по западным границам кварталов 60, 53, 46, 39 Уваловского участка Северского участкового лесничества Билимбаевского лесничества до северо-западного угла 39 Уваловского участка Северского участкового лесничества Билимбаевского лесничества, далее на северо-запад по южным границам кварталов 31, 21 Уваловского участка Северского участкового лесничества Билимбаевского лесничества до юго-западного угла квартала 21 Уваловского участка Северского участкового лесничества Билимбаевского лесничества, далее на север по западным границам кварталов 21, 11, 1 Уваловского участка Северского участкового лесничества Билимбаевского лесничества до северо-западного угла квартала 1 Уваловского участка Северского участкового лесничества Билимбаевского лесничества.

За исключением лесопарковых зон кварталов 33–36, 45, 46 Решетского участка Решетского участкового лесничества Верх-Исетского лесничества, 53 Северского участка Северского участкового лесничества Билимбаевского лесничества.

За исключением земель, непригодных для осуществления видов деятельности в сфере охотничьего хозяйства, в том числе земель населенных пунктов (город Екатеринбург, поселок Исеть, поселок Шувакиш, деревня Старые Решёты, поселок Решёты, поселок Канал, поселок Хрустальная, село Новоалексеевское), в следующих границах:

| 1 | |
|---|---|
| 56.8386320571436 | 60.1480571647658 |
| 56.8382043555339 | 60.1488503038304 |
| 56.8389579238885 | 60.1500396502222 |

| | |
|---|---|
| 56.8393800857771 | 60.1507059807851 |
| 56.8393936285211 | 60.1507274806526 |
| 56.8394071712616 | 60.1507489805358 |
| 56.8400325579175 | 60.151737998501 |
| 56.8426069781779 | 60.1555477880986 |
| 56.8426079397778 | 60.1547458954942 |
| 56.8428504 | 60.1551768 |
| 56.8440892 | 60.1562277 |
| 56.8441737895727 | 60.1562221583748 |
| 56.8442050214489 | 60.1562611551661 |
| 56.8443399797737 | 60.1566992225526 |
| 56.8444784411702 | 60.1566085056313 |
| 56.84462358307 | 60.1565818790446 |
| 56.8447521566169 | 60.1565024398788 |
| 56.8451597000763 | 60.1571056509464 |
| 56.8452780508861 | 60.1570094685972 |
| 56.8453870305371 | 60.1568452527186 |
| 56.8458162731383 | 60.1561160930765 |
| 56.8458482938595 | 60.1559493611779 |
| 56.8457425943065 | 60.155846971028 |
| 56.8457146531594 | 60.155755943427 |
| 56.8457396622676 | 60.1555970578439 |
| 56.8459193534927 | 60.1554923560967 |
| 56.8460646662507 | 60.1552623576342 |
| 56.846247603641 | 60.1553551309931 |
| 56.846329836982 | 60.1551710024099 |
| 56.8463427886328 | 60.1548255907277 |
| 56.846405082983 | 60.1546441909037 |
| 56.8464249773932 | 60.1545863983673 |
| 56.8465009543845 | 60.1543652140164 |
| 56.8467601694778 | 60.1537671286092 |
| 56.8470571924579 | 60.1532727094686 |
| 56.8475320339877 | 60.1544978688346 |
| 56.8477498711528 | 60.1550597662266 |
| 56.8481444507188 | 60.154532839071 |
| 56.8485723238793 | 60.154030575601 |
| 56.8484410465834 | 60.1539074633453 |
| 56.8486830351501 | 60.1533968110782 |
| 56.8488859227051 | 60.1530382951653 |
| 56.8493693587135 | 60.1531050112993 |
| 56.8494481413716 | 60.1533992429287 |
| 56.8495048474066 | 60.1535665651828 |
| 56.8496217303684 | 60.1536131038592 |
| 56.8497165564517 | 60.1535096231573 |
| 56.8499064694143 | 60.1530948480137 |
| 56.8500820269533 | 60.1528816154662 |
| 56.8502417249971 | 60.1529530175928 |
| 56.8502410647716 | 60.1535359787472 |
| 56.8503890153348 | 60.1541283655312 |
| 56.8505043235695 | 60.1547704895144 |
| 56.8506266427882 | 60.1554010006763 |
| 56.8506265414119 | 60.156158843669 |
| 56.850775533607 | 60.1565680162732 |
| 56.8507846921519 | 60.1568855051761 |
| 56.8506642679828 | 60.1573060415734 |
| 56.8505772201993 | 60.1584874632985 |
| 56.8505019510883 | 60.158712434927 |
| 56.8503534146097 | 60.1588214853985 |
| 56.8502540709797 | 60.1589514918153 |
| 56.8502610231945 | 60.1592176723318 |

| | |
|---|---|
| 56.8503075052525 | 60.1609935778186 |
| 56.8505745166483 | 60.1624674385721 |
| 56.8506926928952 | 60.1625700618636 |
| 56.8507486543548 | 60.1625531844837 |
| 56.8508047821871 | 60.1624510825491 |
| 56.850900602452 | 60.1621483279966 |
| 56.8510375100438 | 60.1621924965089 |
| 56.8511378349284 | 60.1614700159655 |
| 56.8514588286969 | 60.1603054956799 |
| 56.8515935968415 | 60.1598217374191 |
| 56.8518431142834 | 60.1591493341836 |
| 56.8520257577921 | 60.1585439278423 |
| 56.8520590800795 | 60.1584333917597 |
| 56.853098954557 | 60.1549858792346 |
| 56.8536137128933 | 60.153672131154 |
| 56.8536425207704 | 60.1535957044864 |
| 56.8539662 | 60.1543746 |
| 56.8258675 | 60.1546788 |
| 56.8268659 | 60.1533533 |
| 2 | |
| 56.8525268 | 60.1674416 |
| 56.852562 | 60.168493 |
| 56.8524543544635 | 60.1706912472381 |
| 56.8523008033101 | 60.1706301099967 |
| 56.8521911136975 | 60.170580587802 |
| 56.8518954188979 | 60.1704652375137 |
| 56.8518584336034 | 60.1704518431486 |
| 56.8516255781969 | 60.1703588223275 |
| 56.8515609464264 | 60.1703325556222 |
| 56.8515096898223 | 60.170311740437 |
| 56.8514490965725 | 60.1702881091735 |
| 56.8513993656348 | 60.1702682823749 |
| 56.8513603172513 | 60.1702524233301 |
| 56.8512438003808 | 60.1702051761963 |
| 56.8511414659364 | 60.1701643666346 |
| 56.8509135451062 | 60.1700757903073 |
| 56.8507738706186 | 60.1700168338452 |
| 56.8506607646777 | 60.169971074116 |
| 56.8506358991807 | 60.1699611611295 |
| 56.8505881064557 | 60.1703545164077 |
| 56.8505605890903 | 60.170580764777 |
| 56.850614775098 | 60.1709161006839 |
| 56.850680405529 | 60.1713022815364 |
| 56.8507265691102 | 60.1715741666503 |
| 56.8507313023046 | 60.1716012244614 |
| 56.850776125557 | 60.1718655668369 |
| 56.8508444350783 | 60.1722640518166 |
| 56.8509127396329 | 60.1726663078133 |
| 56.8509398221112 | 60.172796200935 |
| 56.8509946381301 | 60.1722076688905 |
| 56.8510042579723 | 60.1721042823459 |
| 56.8510177794245 | 60.1719596068268 |
| 56.8510695067945 | 60.17140351366 |
| 56.8513922879607 | 60.1734794902348 |
| 56.8511832140757 | 60.1740408023496 |
| 56.8511578225734 | 60.1741088991928 |
| 56.8512228194039 | 60.1744901722647 |
| 56.8512790671947 | 60.1748186429673 |
| 56.8513387133656 | 60.175170947673 |
| 56.8503216 | 60.1771405 |

| | |
|---|---|
| 56.8486319 | 60.1787273 |
| 56.854901 | 60.1948673 |
| 56.857086 | 60.1942841 |
| 3 | |
| 56.8509461438436 | 60.1971476939931 |
| 56.8513418450108 | 60.196805970524 |
| 4 | |
| 56.8386085304641 | 60.223935111815 |
| 56.8386653628645 | 60.2235449432123 |
| 56.8385967720644 | 60.2227537655596 |
| 56.8385875533899 | 60.2227481120163 |
| 56.8385896 | 60.2224331 |
| 56.8385834034636 | 60.2224181310184 |
| 56.838633120971 | 60.2224434535594 |
| 56.8386242961605 | 60.2223958991138 |
| 56.8385864301723 | 60.222308725794 |
| 56.8385483845208 | 60.222221551827 |
| 56.8385109662884 | 60.2221352001147 |
| 56.8385038947729 | 60.2221186198117 |
| 56.8384748058879 | 60.222048362813 |
| 56.8384709685535 | 60.2220308143069 |
| 56.8384612724452 | 60.221898386811 |
| 56.8384515849813 | 60.2218249419785 |
| 56.8384455678458 | 60.2217598698217 |
| 56.8383973469536 | 60.2214961943623 |
| 56.8383758706023 | 60.2214407183867 |
| 56.8383710633338 | 60.2214100583579 |
| 56.8383337057987 | 60.2212789798454 |
| 56.8382846110789 | 60.2211281873686 |
| 56.8382827589384 | 60.2210379032636 |
| 56.8382878935298 | 60.2209605942916 |
| 56.8382981747174 | 60.2208628287347 |
| 56.8383208230795 | 60.2206520698289 |
| 56.8383533707937 | 60.2203595994154 |
| 56.8383817845202 | 60.2200689120266 |
| 56.83836598754 | 60.2200629422853 |
| 56.8380855113029 | 60.2199496071079 |
| 56.8380413985883 | 60.2198982899365 |
| 56.837839891587 | 60.2198262732354 |
| 56.8378424092849 | 60.2198980247867 |
| 56.8376678 | 60.2198363 |
| 56.8375375 | 60.2196943 |
| 56.8373122 | 60.2196478 |
| 56.8371758 | 60.2182108 |
| 56.8365615 | 60.2182937 |
| 56.8367749 | 60.222711 |
| 56.8366633 | 60.2228718 |
| 56.8365595 | 60.2233846999999 |
| 56.8364684 | 60.2234687 |
| 56.8360048983323 | 60.2235303862302 |
| 5 | |
| 56.8506506 | 60.2256414 |
| 56.8497366 | 60.2293739 |
| 56.849284 | 60.2315166 |
| 56.8490805 | 60.2334967 |
| 56.8486176343606 | 60.2337978948658 |
| 56.8486132177998 | 60.2336767072223 |
| 56.8485873404532 | 60.2336865776315 |
| 56.8484614576281 | 60.2337347994264 |
| 56.8483760136118 | 60.2337638804974 |

| | |
|---|---|
| 56.8482115943535 | 60.2338199434249 |
| 56.8482089889224 | 60.233820750088 |
| 6 | |
| 56.8527472 | 60.2504751 |
| 56.8522966 | 60.245428 |
| 56.8524912 | 60.2451012 |
| 56.8515435 | 60.2426806 |
| 56.8517252784441 | 60.2422023133818 |
| 56.8522407167693 | 60.243177747574 |
| 56.8523540176191 | 60.2434867926577 |
| 56.8527695666369 | 60.2446203569947 |
| 56.8539267870411 | 60.2399811993232 |
| 56.8539516515004 | 60.2398698675425 |
| 56.8545840872284 | 60.2370328162711 |
| 56.8520527114547 | 60.2347710089529 |
| 56.8520265259148 | 60.234746295135 |
| 56.8512686122919 | 60.2340686240035 |
| 56.8511174771822 | 60.2339459446941 |
| 56.8508398389892 | 60.2336823533485 |
| 56.8508260617988 | 60.2336707991252 |
| 56.8506882688544 | 60.2330616624488 |
| 56.8511743134055 | 60.2312737581547 |
| 56.8528384 | 60.2265039 |
| 56.8520174950877 | 60.2260846739318 |
| 7 | |
| 56.836104 | 60.2262149 |
| 56.8362703 | 60.2262514 |
| 56.8364885 | 60.2302430000001 |
| 56.8370915 | 60.2316272 |
| 56.8371438 | 60.2332241 |
| 56.8369452 | 60.2332742 |
| 8 | |
| 56.8389569353927 | 60.2277229328739 |
| 56.8389385508965 | 60.2275673932497 |
| 56.8388725708304 | 60.2271070122731 |
| 56.8388435885067 | 60.2266458238154 |
| 9 | |
| 56.8398770896042 | 60.2290965076576 |
| 56.8398861 | 60.2290532 |
| 56.839570732731 | 60.2288293251322 |
| 56.8396011318867 | 60.2287482460297 |
| 56.8396230563289 | 60.2286764221346 |
| 56.8395922057179 | 60.2286476024632 |
| 56.8395800119521 | 60.2286362182166 |
| 10 | |
| 56.8453189884764 | 60.2345970892383 |
| 56.8452878424691 | 60.2346838753998 |
| 11 | |
| 56.8369862164374 | 60.2347918081586 |
| 56.8369874 | 60.2348356 |
| 56.83721 | 60.2348411 |
| 56.8372484 | 60.2355839 |
| 56.8383097 | 60.235195 |
| 56.838752645871 | 60.234991044205 |
| 12 | |
| 56.8391525 | 60.2360571 |
| 56.8391819945385 | 60.2360320923369 |
| 13 | |
| 56.8448408819728 | 60.2364855576875 |
| 56.844858 | 60.2367189 |

| | |
|---|---|
| 56.8447416185019 | 60.2369656793567 |
| 14 | |
| 56.844089 | 60.2383495 |
| 56.8437696 | 60.2401528 |
| 56.8438125611809 | 60.2409463858235 |
| 56.8437446264175 | 60.2413858494511 |
| 56.843538 | 60.2425795 |
| 56.8435548078304 | 60.2426142106762 |
| 56.8435538102365 | 60.2426206680865 |
| 56.8435639170766 | 60.2426330226282 |
| 56.8444298 | 60.2444212 |
| 56.8448803 | 60.2453837 |
| 56.8453905496696 | 60.2466914812738 |
| 56.8455019391839 | 60.2471309013925 |
| 56.8459997 | 60.2500286 |
| 56.8464842 | 60.2542091 |
| 56.8464547 | 60.254548 |
| 56.846495 | 60.2550678 |
| 56.8470456 | 60.259787 |
| 56.8476969 | 60.2642797 |
| 56.8479565 | 60.2677501 |
| 56.8480170656612 | 60.2680643980158 |
| 56.8480342341833 | 60.2682864950938 |
| 15 | |
| 56.963901990636 | 60.3359715954965 |
| 56.963978 | 60.3350245 |
| 56.963998 | 60.3348063 |
| 56.964499 | 60.3293305 |
| 56.9647026 | 60.3265171 |
| 56.9630755 | 60.3260694 |
| 56.9620805 | 60.3256573 |
| 56.9610209 | 60.3254518 |
| 56.9590577 | 60.3249425 |
| 56.9582121 | 60.3246272 |
| 56.9565513 | 60.32433 |
| 56.9553976 | 60.3240695 |
| 56.9552538 | 60.3240233 |
| 56.953639 | 60.3235049 |
| 56.952886 | 60.3233367 |
| 56.9504768 | 60.3228401 |
| 56.9484679 | 60.3222764 |
| 56.9469718 | 60.3219259 |
| 56.9457928 | 60.3216248 |
| 56.9430673 | 60.320929 |
| 56.9394114 | 60.3200369 |
| 56.9368839 | 60.319432 |
| 56.9365904 | 60.319352 |
| 56.9350472 | 60.3189309 |
| 56.9331873 | 60.3185573 |
| 56.9320184 | 60.3182198 |
| 56.9307271 | 60.3179789 |
| 56.9297291 | 60.3176978 |
| 56.9278224 | 60.3172492 |
| 56.9272583 | 60.3170083 |
| 56.9260157 | 60.3164779 |
| 56.9240769 | 60.3160064 |
| 56.922473 | 60.3155873 |
| 56.9198463 | 60.3149276 |
| 56.9165756 | 60.3141942 |
| 56.9165468 | 60.3141873 |

| | |
|---|---|
| 56.9148761 | 60.3137797 |
| 56.9132452 | 60.3133229 |
| 56.9113738 | 60.3129153 |
| 56.909159 | 60.3123485 |
| 56.9079691 | 60.3120587 |
| 56.9072965 | 60.3118899 |
| 56.90761 | 60.3086394 |
| 56.9079237 | 60.3042727 |
| 56.9079375 | 60.3040989 |
| 56.90829 | 60.2997042 |
| 56.9086026 | 60.2957255 |
| 56.9089374 | 60.2914608 |
| 56.9092367 | 60.2881667 |
| 56.9096198 | 60.283951 |
| 56.9099876 | 60.2794919 |
| 56.907823 | 60.2788846 |
| 56.9066172 | 60.2785084 |
| 56.9051503 | 60.2780993 |
| 56.9031424 | 60.2774861 |
| 56.9019363 | 60.2771861 |
| 56.8992481 | 60.2764433 |
| 56.8952526 | 60.2753395 |
| 56.8937511 | 60.2749309 |
| 56.8909954 | 60.2742845 |
| 56.8901441 | 60.2740848 |
| 56.8878785 | 60.2735282 |
| 56.8863238 | 60.2730705 |
| 56.8847698 | 60.2727065 |
| 56.883182 | 60.2722193 |
| 56.8811598 | 60.2716448 |
| 56.8812545 | 60.2694515 |
| 56.8789898 | 60.2689198 |
| 56.8777398 | 60.2685709 |
| 56.875255 | 60.2677297 |
| 56.8738868 | 60.2672294 |
| 56.8718923 | 60.2664727 |
| 56.8689054 | 60.2653398 |
| 56.8669023 | 60.2645262 |
| 56.865187 | 60.2639192 |
| 56.8630212 | 60.2631667 |
| 56.8617679 | 60.2627312 |
| 56.8588771 | 60.2615179 |
| 56.856795 | 60.260934 |
| 56.8543416 | 60.2607641 |
| 56.8542557 | 60.2607205 |
| 56.853676 | 60.2605434 |
| 56.8544176 | 60.265983 |
| 56.8538131 | 60.2664534 |
| 56.8536717 | 60.2665633 |
| 56.8529533097555 | 60.2667392286782 |
| 16 | |
| 56.8482250462035 | 60.2706320689887 |
| 56.8482383447764 | 60.270795543336 |
| 56.8482383 | 60.2707956 |
| 56.8478982 | 60.2710873 |
| 56.847927 | 60.2714098 |
| 56.8478623 | 60.2720949 |
| 56.847785 | 60.2729139 |
| 56.8477735 | 60.2730369 |
| 56.8477462 | 60.2733242 |

| | |
|---|---|
| 56.8478097 | 60.2746656 |
| 56.847856 | 60.2756011 |
| 56.84774 | 60.2764316 |
| 56.8474911 | 60.2774577 |
| 56.8473464 | 60.2782452 |
| 56.8472925 | 60.2788629 |
| 56.8471494 | 60.2803723 |
| 56.8467917 | 60.2829296 |
| 56.8466742 | 60.2838016 |
| 56.8464544 | 60.2846427 |
| 56.8462071 | 60.2853709 |
| 56.8459285 | 60.2860865 |
| 56.8456776 | 60.2868162 |
| 56.8454921 | 60.287495 |
| 56.8453063 | 60.2883907 |
| 56.8449139 | 60.2896688 |
| 56.8448022 | 60.2901094 |
| 56.8447415 | 60.2906042 |
| 56.8447249 | 60.2912642 |
| 56.8447208 | 60.2921687 |
| 56.8446716 | 60.2930744 |
| 56.8446212 | 60.2937482 |
| 56.8445042 | 60.2951626 |
| 56.8444987 | 60.2953373 |
| 56.8445194 | 60.2954852 |
| 56.8446892 | 60.2965743 |
| 56.8448436 | 60.2975134 |
| 56.8449947 | 60.2983846 |
| 56.8451399 | 60.2993042 |
| 56.845316 | 60.301082 |
| 56.8453412 | 60.3016625 |
| 56.8452902 | 60.3022229 |
| 56.8450833 | 60.3031733 |
| 56.844986 | 60.304029 |
| 56.8449302 | 60.3049314 |
| 56.8446459 | 60.310976 |
| 56.84455 | 60.3121198 |
| 56.8444845 | 60.3133327 |
| 56.8443147 | 60.3144136 |
| 56.8442672474952 | 60.3145754648084 |
| 17 | |
| 56.8434771734659 | 60.3162242042472 |
| 56.8434208 | 60.3163156 |
| 56.843098 | 60.3166991 |
| 56.8427169 | 60.3170434 |
| 56.8425219 | 60.3171557 |
| 56.842179 | 60.3174649 |
| 56.8420363320051 | 60.3176063060946 |
| 18 | |
| 56.8415117736756 | 60.3182086139544 |
| 56.8413874 | 60.3183884 |
| 56.8410956 | 60.3188098 |
| 56.8408004 | 60.3197389 |
| 56.8404671 | 60.3209455 |
| 56.8401985 | 60.3217745 |
| 56.8397394 | 60.3226653 |
| 56.8390994 | 60.3233707 |
| 56.8387732 | 60.3236918 |
| 56.8384206 | 60.3240251 |
| 56.83762 | 60.3247524 |

| | |
|---|---|
| 56.8368232 | 60.3253444 |
| 56.835876 | 60.3257885 |
| 56.8355317 | 60.3259309 |
| 56.8353889 | 60.3260406 |
| 56.8353018 | 60.326213 |
| 56.8352506 | 60.3264697 |
| 56.8352415 | 60.3266947 |
| 56.8352634 | 60.3302894 |
| 56.8352442 | 60.3309041 |
| 56.8352299 | 60.330996 |
| 56.8351445 | 60.3309687 |
| 56.8350850407451 | 60.3309497566148 |
| 19 | |
| 56.9728946801377 | 60.3474231438891 |
| 56.9729070713246 | 60.3461142935917 |
| 56.972911729792 | 60.3456248199095 |
| 56.9730465097998 | 60.3456290107245 |
| 56.9730512604835 | 60.3454424186226 |
| 56.973236662737 | 60.3454572039709 |
| 56.9733093176048 | 60.3444629614803 |
| 56.9722596031276 | 60.3442131424868 |
| 56.9722495925211 | 60.345604288248 |
| 56.9719059757205 | 60.3457360700457 |
| 56.9715892269897 | 60.3456700945043 |
| 56.9715355527705 | 60.3456589820876 |
| 56.9714830455411 | 60.3456480433632 |
| 56.9712667338248 | 60.345602923673 |
| 56.9712736349701 | 60.3454183305535 |
| 56.9712854912888 | 60.3438138137395 |
| 56.9701669664099 | 60.3435733511802 |
| 56.9700712666889 | 60.3436383665051 |
| 56.9696940446881 | 60.3443913894796 |
| 56.9695786455052 | 60.3442028813473 |
| 56.9679145309417 | 60.3461960586313 |
| 56.9677270818605 | 60.3482922544183 |
| 56.9674932986867 | 60.3520899981039 |
| 56.9675704672073 | 60.352343892766 |
| 20 | |
| 56.9814826508309 | 60.354673641291 |
| 56.9808498286491 | 60.351295941236 |
| 56.9805138531872 | 60.3495502371832 |
| 56.9803911071431 | 60.3492951727014 |
| 21 | |
| 56.9191094969555 | 60.470545803899 |
| 56.9191095 | 60.4705458 |
| 56.9181086 | 60.4695768 |
| 56.916611 | 60.4680261 |
| 56.9155446 | 60.4672172 |
| 56.9159626 | 60.4616704 |
| 56.9164207 | 60.4556114 |
| 56.9175528 | 60.4406914 |
| 56.9190294 | 60.4135684 |
| 56.920081 | 60.4116572 |
| 56.9210293 | 60.4109394 |
| 56.9212882 | 60.4093738 |
| 56.9214807 | 60.4087966 |
| 56.9226739 | 60.4081412 |
| 56.9228012 | 60.4075974 |
| 56.9225768 | 60.4059991 |
| 56.9227348 | 60.4055719 |

| | |
|---|---|
| 56.9231746 | 60.405167 |
| 56.9241547 | 60.40512 |
| 56.9246488 | 60.4046266 |
| 56.9254135 | 60.4032465 |
| 56.9254289 | 60.4028744 |
| 56.9269218 | 60.403121 |
| 56.9269779 | 60.4027814 |
| 56.9308893 | 60.3782617 |
| 56.9316789 | 60.3734927 |
| 56.9319104 | 60.3718486 |
| 56.9323808 | 60.3719867 |
| 56.9330429 | 60.3721464 |
| 56.9342996 | 60.3725403 |
| 56.9359965 | 60.3731087 |
| 56.9385654 | 60.3739636 |
| 56.9392291 | 60.3740417 |
| 56.9406161 | 60.373537 |
| 56.9418872 | 60.3616803 |
| 56.9421046 | 60.3596156 |
| 56.9421971 | 60.3586669 |
| 56.9425235 | 60.3557562 |
| 56.9459071 | 60.3566128 |
| 56.9481296 | 60.3571603 |
| 56.949791 | 60.3575954 |
| 56.9506637 | 60.3578197 |
| 56.952537 | 60.3583518 |
| 56.9548146 | 60.3589564 |
| 56.9588966 | 60.3601489 |
| 56.9615429 | 60.3609211 |
| 56.9618305 | 60.3580583 |
| 56.9623763 | 60.3520991 |
| 56.9624638485015 | 60.3512221532666 |
| 22 | |
| 56.9222863 | 60.4732116 |
| 56.9222862998621 | 60.4732116000591 |
| 56.9222012053339 | 60.4732481114904 |
| 56.9220641839228 | 60.4732344171359 |
| 56.9220549995221 | 60.4732334992178 |
| 56.9212624 | 60.4723813 |
| 56.9210409573715 | 60.472089522869 |
| 56.920853336348 | 60.4718423097451 |
| 56.9208533361859 | 60.4718423095315 |
| 56.920365133673 | 60.4711989850769 |
| 56.91960662613 | 60.4710257577534 |
| 56.9191580013729 | 60.4705918322114 |
| 56.9191112769753 | 60.4705466460005 |
| 56.9191108931005 | 60.4705471451772 |
| 56.9191106896744 | 60.4705469487502 |
| 56.9191095 | 60.4705458 |
| 23 | |
| 56.9223174902038 | 60.4732131075259 |
| 56.9223174898256 | 60.4732131075082 |
| 56.9222863 | 60.4732116 |
| 24 | |
| 56.9223174902038 | 60.4732131075259 |
| 56.9222863 | 60.4732116 |
| 25 | |
| 56.9223463 | 60.4732145 |
| 56.9223174902038 | 60.4732131075259 |
| 26 | |

| | |
|---|---|
| 56.9223174902198 | 60.4732131075267 |
| 56.9223174902038 | 60.4732131075259 |
| 27 | |
| 56.9223463 | 60.4732145 |
| 56.9223174902198 | 60.4732131075267 |
| 28 | |
| 56.9224309398426 | 60.4732174670793 |
| 56.9223463536488 | 60.4732144597553 |
| 56.9223174902198 | 60.4732131075267 |
| 29 | |
| 56.9224309399327 | 60.4732174670825 |
| 56.9223463 | 60.4732145 |
| 30 | |
| 56.9224309398426 | 60.4732174670793 |
| 56.9223463 | 60.4732145 |
| 31 | |
| 56.9224309399327 | 60.4732174670825 |
| 56.9224309398426 | 60.4732174670793 |
| 32 | |
| 56.9227818 | 60.4732512 |
| 56.9226373003832 | 60.4732436979261 |
| 56.9226197966008 | 60.4732393695742 |
| 56.9225795087735 | 60.4732294071623 |
| 56.922454731236 | 60.4732183078729 |
| 56.9224546997899 | 60.473218305909 |
| 56.9224309399327 | 60.4732174670825 |
| 33 | |
| 56.9227818 | 60.4732512 |
| 56.9226373 | 60.4732437 |
| 34 | |
| 56.9228820896809 | 60.4733981814329 |
| 56.9227818553258 | 60.4732512425954 |
| 56.9227818280768 | 60.4732512411728 |
| 56.9227818 | 60.4732512 |
| 35 | |
| 56.853364 | 60.2760692 |
| 56.8533640130247 | 60.2760692588442 |
| 56.8533274819213 | 60.2760808274347 |
| 56.8533174183258 | 60.2760840449368 |
| 56.853230525685 | 60.2761429505074 |
| 56.8533174 | 60.276084 |
| 56.853364 | 60.2760692 |
| 36 | |
| 56.8533966387693 | 60.276216658141 |
| 56.8534283 | 60.2763597 |
| 56.8534844 | 60.2766138 |
| 56.8534859590224 | 60.2766208755626 |
| 56.8534843884124 | 60.2766138124029 |
| 56.8534423469209 | 60.2764234274647 |
| 56.8533966387693 | 60.276216658141 |
| 37 | |
| 56.8528948011234 | 60.2763705512716 |
| 56.852881435757 | 60.2763795599759 |
| 56.8528444817088 | 60.2764047421709 |
| 56.8526346638431 | 60.2765267314923 |
| 56.8525100674401 | 60.2765992438557 |
| 56.8524312282321 | 60.2766451521475 |
| 56.8524179369738 | 60.2766528340864 |
| 56.8526347 | 60.2765267 |
| 56.8528442 | 60.2764041 |

| | |
|---|---|
| 56.8528948011234 | 60.2763705512716 |
| 38 | |
| 56.8523195196383 | 60.2767107638619 |
| 56.8522284169466 | 60.2767658699041 |
| 56.852210666744 | 60.2767764436215 |
| 56.8523195196383 | 60.2767107638619 |
| 39 | |
| 56.8521645278735 | 60.2768042442207 |
| 56.8520817904033 | 60.2768541458915 |
| 56.8520779248136 | 60.2768564171342 |
| 56.8520656967635 | 60.276864702146 |
| 56.8519612196602 | 60.2769350393216 |
| 56.8519236508572 | 60.276960377496 |
| 56.8519612 | 60.276935 |
| 56.8520779 | 60.2768564 |
| 56.8521645278735 | 60.2768042442207 |
| 40 | |
| 56.8535631495459 | 60.276977742212 |
| 56.8535742 | 60.2770287 |
| 56.8535988 | 60.2771174 |
| 56.8536098501888 | 60.2771674859564 |
| 56.8535987801249 | 60.2771173691596 |
| 56.8535741558733 | 60.2770287105383 |
| 56.8535631495459 | 60.276977742212 |
| 41 | |
| 56.8518562986814 | 60.2770186046104 |
| 56.8517542822764 | 60.277110031624 |
| 56.8515705058758 | 60.2772747312458 |
| 56.8515705 | 60.2772747 |
| 56.8518562986814 | 60.2770186046104 |
| 42 | |
| 56.851572142583 | 60.2772834347731 |
| 56.8516089276398 | 60.2774788543894 |
| 56.8516583353447 | 60.2777163147044 |
| 56.8516788992798 | 60.2778152702084 |
| 56.8516923418124 | 60.2778797638991 |
| 56.8517283090448 | 60.2780527471522 |
| 56.8516789 | 60.2778153 |
| 56.8516089 | 60.2774789 |
| 56.851572142583 | 60.2772834347731 |
| 43 | |
| 56.8537160757164 | 60.277648047597 |
| 56.8537315 | 60.2777177 |
| 56.8537734 | 60.2779034 |
| 56.8538205211519 | 60.2781125809372 |
| 56.8537733612434 | 60.2779033789657 |
| 56.8537314926674 | 60.2777177454705 |
| 56.8537160757164 | 60.277648047597 |
| 44 | |
| 56.8518265784286 | 60.2784835144167 |
| 56.8518554391188 | 60.2786081387036 |
| 56.8519724234476 | 60.2791136623025 |
| 56.8519972200189 | 60.2792209070888 |
| 56.8519724 | 60.2791137 |
| 56.8518554 | 60.2786081 |
| 56.8518265784286 | 60.2784835144167 |
| 45 | |
| 56.8540035 | 60.2784899 |
| 56.8540035123492 | 60.2784899406473 |
| 56.8539171369814 | 60.2785411992942 |

| | |
|---|---|
| 56.8539171327569 | 60.2785411805506 |
| 56.8540035 | 60.2784899 |
| 46 | |
| 56.8540122753815 | 60.2785187841442 |
| 56.8540282 | 60.2785712 |
| 56.8541119 | 60.2786061 |
| 56.8545645687396 | 60.2785899189904 |
| 56.8545012008361 | 60.2785934369127 |
| 56.8541118877239 | 60.2786061456682 |
| 56.8540281666913 | 60.2785712149573 |
| 56.8540122753815 | 60.2785187841442 |
| 47 | |
| 56.8546997645022 | 60.2787000218685 |
| 56.8547158 | 60.2787724 |
| 56.8546459 | 60.2789816 |
| 56.8546541049775 | 60.2790195423493 |
| 56.8546458793729 | 60.278981640702 |
| 56.8546791087261 | 60.2788820212675 |
| 56.8547157687136 | 60.2787724239512 |
| 56.8546997645022 | 60.2787000218685 |
| 48 | |
| 56.8546113195611 | 60.2791090934807 |
| 56.8546065 | 60.2791131 |
| 56.8544572 | 60.2792372 |
| 56.8543174284919 | 60.2793533763179 |
| 56.8543174223986 | 60.2793533517903 |
| 56.8544571870892 | 60.2792371736164 |
| 56.8545554001302 | 60.2791554900823 |
| 56.8546113195611 | 60.2791090934807 |
| 49 | |
| 56.8521348607786 | 60.2798154116359 |
| 56.8521359134118 | 60.2798199237863 |
| 56.8521969418077 | 60.2801328560913 |
| 56.8522126458595 | 60.2802135272289 |
| 56.8521969 | 60.2801329 |
| 56.8521359 | 60.2798199 |
| 56.8521348607786 | 60.2798154116359 |
| 50 | |
| 56.8539578906107 | 60.2814671847452 |
| 56.8538067 | 60.2815294 |
| 56.8535258 | 60.2816447 |
| 56.8535043058863 | 60.2814863497969 |
| 56.8535258185136 | 60.2816446816989 |
| 56.8535363333791 | 60.2816403211099 |
| 56.8538066620515 | 60.2815293846934 |
| 56.8539578906107 | 60.2814671847452 |
| 51 | |
| 56.8525201461886 | 60.2815420011575 |
| 56.8525673525642 | 60.2816518792423 |
| 56.8525812819794 | 60.2816463925203 |
| 56.8527781862964 | 60.2815693341664 |
| 56.8525673 | 60.2816519 |
| 56.8525201461886 | 60.2815420011575 |
| 52 | |
| 56.954025 | 60.3067875 |
| 56.9535686 | 60.3080321 |
| 56.953007 | 60.3078819 |
| 56.952691 | 60.3085256 |
| 56.95234 | 60.308547 |
| 56.9523283 | 60.3088689 |

| | |
|---|---|
| 56.9528315 | 60.3088475 |
| 56.9527378 | 60.3091693 |
| 56.9525155 | 60.3091693 |
| 56.9526442 | 60.309577 |
| 56.9526236 | 60.3098324 |
| 56.9525974 | 60.3101564 |
| 56.9531942 | 60.3099203 |
| 56.9535353 | 60.3103004 |
| 56.9540133 | 60.310607 |
| 56.9543335 | 60.3104418 |
| 56.9546507 | 60.3108131 |
| 56.9547622 | 60.3102207 |
| 56.9547388 | 60.3091264 |
| 56.9545866 | 60.3087831 |
| 56.9547037 | 60.3083754 |
| 56.9546434 | 60.308236 |
| 56.9545866 | 60.308075 |
| 56.954376 | 60.3082896 |
| 56.9541888 | 60.3077746 |
| 56.9542473 | 60.3068304 |
| 56.954025 | 60.3067875 |
| 53 | |
| 56.9439408 | 60.4146111 |
| 56.9438706 | 60.4152549 |
| 56.9438238 | 60.418216 |
| 56.9436365 | 60.4203833 |
| 56.9428222 | 60.4224346 |
| 56.94215 | 60.4224217 |
| 56.9411785 | 60.4243958 |
| 56.939116 | 60.4257273 |
| 56.9386887 | 60.4283022 |
| 56.940371 | 60.4309773 |
| 56.9409467 | 60.4303586 |
| 56.9418164 | 60.4290914 |
| 56.9418779 | 60.4290149 |
| 56.9419495 | 60.4287166 |
| 56.9420549 | 60.4284562 |
| 56.9422765 | 60.4279588 |
| 56.9422382 | 60.4276979 |
| 56.9426144 | 60.427395 |
| 56.9427166 | 60.4270341 |
| 56.9428091 | 60.4266428 |
| 56.943207 | 60.4248631 |
| 56.9433571 | 60.4243476 |
| 56.9438706 | 60.4222168 |
| 56.944055 | 60.4215173 |
| 56.9442241 | 60.4205329 |
| 56.9442879 | 60.4195645 |
| 56.9443741 | 60.4186553 |
| 56.9444893 | 60.4177441 |
| 56.9445202 | 60.4168176 |
| 56.9445285 | 60.4158475 |
| 56.9445012 | 60.4150847 |
| 56.9444397 | 60.4147465 |
| 56.9439408 | 60.4146111 |

**Описание границ охотничьего угодья «Северское»**

Северная граница: от северо-западного угла квартала 1 Северского участка Северского участкового лесничества Сысертского лесничества на восток по северным границам кварталов 1–10 Северского участка Северского участкового лесничества Сысертского лесничества до северо-восточного угла квартала 10 Северского участка Северского участкового лесничества Сысертского лесничества, далее на юг по восточным границам кварталов 10, 20 Северского участка Северского участкового лесничества Сысертского лесничества до северо-западного угла квартала 31 Северского участка Северского участкового лесничества Сысертского лесничества, далее на восток по северным границам кварталов 31, 32 Северского участка Северского участкового лесничества Сысертского лесничества до западной границы квартала 1 урочища СХП «Северский» Северского участкового лесничества Сысертского лесничества, далее на север по западной границе квартала 1 урочища СХП «Северский» Северского участкового лесничества Сысертского лесничества, западной границе квартала 32 Кургановского участка Пионерского участкового лесничества Сысертского лесничества до северо-западного угла квартала 32 Кургановского участка Пионерского участкового лесничества Сысертского лесничества, далее на восток по северным границам кварталов 32, 33 Кургановского участка Пионерского участкового лесничества Сысертского лесничества до северо-восточного угла квартала 33 Кургановского участка Пионерского участкового лесничества Сысертского лесничества, далее на север по западной границе квартала 4 урочища ЗАО «Чкаловское» Пионерского участкового лесничества Сысертского лесничества, западным границам кварталов 14, 9, 5, 3, 1 Кургановского участка Пионерского участкового лесничества Сысертского лесничества до северо-западного угла квартала 1 Кургановского участка Пионерского участкового лесничества Сысертского лесничества, далее на восток по северным границам кварталов 1, 2 Кургановского участка Пионерского участкового лесничества Сысертского лесничества до северо-восточного угла квартала 2 Кургановского участка Пионерского участкового лесничества Сысертского лесничества, далее на юг по восточным границам кварталов 2, 4 Кургановского участка Пионерского участкового лесничества Сысертского лесничества до юго-восточного угла квартала 4 Кургановского участка Пионерского участкового лесничества Сысертского лесничества, далее на восток по северным границам кварталов 6–8, 12 Кургановского участка Пионерского участкового лесничества Сысертского лесничества, квартала 5 урочища ЗАО «Чкаловское» Пионерского участкового лесничества Сысертского лесничества, западной и северной границам квартала 13 Кургановского участка Пионерского участкового лесничества Сысертского лесничества до северо-восточного угла квартала 13 Кургановского участка Пионерского участкового лесничества Сысертского лесничества, далее на юг по восточной границе квартала 13 Кургановского участка Пионерского участкового лесничества Сысертского лесничества до северной границы квартала 16 Кургановского участка Пионерского участкового лесничества Сысертского лесничества, далее на восток по северным границам кварталов 16–21 Кургановского участка Пионерского участкового лесничества Сысертского лесничества до северо-восточного угла квартала 21 Кургановского участка Пионерского участкового лесничества Сысертского лесничества, далее на юг по восточной границе квартала 21 Кургановского участка Пионерского участкового лесничества Сысертского лесничества до северо-западного угла квартала 28 Кургановского участка Пионерского участкового лесничества Сысертского лесничества, далее на восток по северным границам кварталов 28–31 Кургановского участка Пионерского участкового лесничества Сысертского лесничества до северо-восточного угла квартала 31 Кургановского участка Пионерского участкового лесничества Сысертского лесничества.

Восточная граница: от северо-восточного угла квартала 31 Кургановского участка Пионерского участкового лесничества Сысертского лесничества на юг по восточным границам кварталов 31, 45, 55, 65, 75, 84, 94, 102 Кургановского участка Пионерского участкового лесничества Сысертского лесничества до юго-восточного угла квартала 102 Кургановского участка Пионерского участкового лесничества Сысертского лесничества, далее на юго-запад по

южным границам кварталов 102, 109, 108, 107, 106, 113 Кургановского участка Пионерского участкового лесничества Сысертского лесничества до восточной границы квартала 113 Кургановского участка Пионерского участкового лесничества Сысертского лесничества, далее на юг по восточной границе квартала 113 Кургановского участка Пионерского участкового лесничества Сысертского лесничества до юго-восточного угла квартала 113 Кургановского участка Пионерского участкового лесничества Сысертского лесничества.

Южная граница: от юго-восточного угла квартала 113 Кургановского участка Пионерского участкового лесничества Сысертского лесничества на запад по южным границам кварталов 113, 112, 111, 110 Кургановского участка Пионерского участкового лесничества Сысертского лесничества, южным границам кварталов 25, 24 урочища СХП «Северский» Северского участкового лесничества Сысертского лесничества, южным границам кварталов 146, 144 Северского участка Северского участкового лесничества Сысертского лесничества до северо-восточного угла квартала 163 Северского участка Северского участкового лесничества Сысертского лесничества, далее на юг по восточной границе квартала 163 Северского участка Северского участкового лесничества Сысертского лесничества до юго-восточного угла квартала 163 Северского участка Северского участкового лесничества Сысертского лесничества, далее на запад по южным границам кварталов 163, 162, 142, 160, 159, 158, 157 Северского участка Северского участкового лесничества Сысертского лесничества до северо-восточного угла квартала 176 Северского участка Северского участкового лесничества Сысертского лесничества, далее на юг по восточным границам кварталов 176, 180 Северского участка Северского участкового лесничества Сысертского лесничества до юго-восточного угла квартала 180 Северского участка Северского участкового лесничества Сысертского лесничества, далее на запад по южным границам кварталов 180, 175, 174, 173, 172, 171, 170, 169, 168, 167 Северского участка Северского участкового лесничества Сысертского лесничества до северо-восточного угла квартала 179 Северского участка Северского участкового лесничества Сысертского лесничества, далее на юг по восточной границе квартала 179 Северского участка Северского участкового лесничества Сысертского лесничества до юго-восточного угла квартала 179 Северского участка Северского участкового лесничества Сысертского лесничества, далее на запад по южным границам кварталов 179, 178, 177 Северского участка Северского участкового лесничества Сысертского лесничества до юго-западного угла квартала 177 Северского участка Северского участкового лесничества Сысертского лесничества.

Западная граница: от юго-западного угла квартала 177 Северского участка Северского участкового лесничества Сысертского лесничества на северо-восток по западным границам кварталов 177, 164, 147, 128, 113, 96, 79, 62, 45, 33, 21, 11, 1 Северского участка Северского участкового лесничества Сысертского лесничества до северо-западного угла квартала 1 Северского участка Северского участкового лесничества Сысертского лесничества.

За исключением лесопарковых зон кварталов 39–44, 51–61, 68–78, 86–95, 103–108, 112, 120–127, 135–146, 150–160, 162, 163, 169–176, 175, 180 Северского участка Северского участкового лесничества Сысертского лесничества, 1, 3, 5, 17, 18, 23, 37, 47, 57, 67 Кургановского участка Пионерского участкового лесничества Сысертского лесничества.

За исключением земель, непригодных для осуществления видов деятельности в сфере охотничьего хозяйства, в том числе земель населенных пунктов (город Полевской, поселок Красная Горка, село Мраморское, деревня Раскуиха), в следующих границах:

| 1 | |
|---|---|
| 56.6113678246282 | 60.190208135397 |
| 56.6111754124609 | 60.1936444784112 |
| 56.6110953233437 | 60.1964092841283 |
| 56.610823869301 | 60.2000877476779 |
| 56.610807845097 | 60.2010123660241 |
| 56.6107003114864 | 60.2072169619036 |
| 56.610713922881 | 60.2092287420894 |
| 56.6104739345676 | 60.2114855144878 |

| | |
|---|---|
| 56.6101588854571 | 60.2174174740883 |
| 56.6098317479608 | 60.2193290197623 |
| 56.6097602053113 | 60.220753791622 |
| 56.6098422429573 | 60.221766269852 |
| 56.6095133564881 | 60.2261561368716 |
| 2 | |
| 56.5227432337113 | 60.2726458929454 |
| 56.5226652387835 | 60.2731936647604 |
| 56.5229577007092 | 60.2733646825805 |
| 56.5229741950145 | 60.2727154778909 |
| 3 | |
| 56.5285854655174 | 60.2735914006142 |
| 56.5287810136483 | 60.2736284734768 |
| 56.5290565 | 60.2755652 |
| 56.5301054 | 60.2759424 |
| 56.5309695414006 | 60.2741326549479 |
| 56.5310279128209 | 60.274143576396 |
| 56.5312536991113 | 60.2741860236946 |
| 56.5314772414173 | 60.2742278082087 |
| 56.5316837262583 | 60.2742664047865 |
| 56.53170123097 | 60.2742705709427 |
| 56.5319245742861 | 60.2743230812751 |
| 56.5321482767926 | 60.2743755943498 |
| 56.532264616394 | 60.2744029339824 |
| 56.5324483719149 | 60.2744461110828 |
| 56.5326620258322 | 60.2744932031489 |
| 56.5328464146377 | 60.2745337845813 |
| 56.5332056766456 | 60.2746127796221 |
| 56.5334866028359 | 60.2746557206961 |
| 56.5333506576654 | 60.2759336336966 |
| 56.5330932480267 | 60.2774755565443 |
| 56.5327663005148 | 60.2787292188268 |
| 56.5326761327789 | 60.2793160172837 |
| 56.5327113178421 | 60.280928900424 |
| 56.5325754548677 | 60.2820800016161 |
| 56.5324779247626 | 60.2831851749186 |
| 56.5322472748144 | 60.2840130812279 |
| 56.5316528894039 | 60.2852765422088 |
| 56.5314925333246 | 60.2859205645707 |
| 56.5314911116172 | 60.2866692544073 |
| 56.5315585673631 | 60.2880287755185 |
| 56.5315503587004 | 60.2889847912551 |
| 56.5314474565532 | 60.2895370136613 |
| 56.5311725757298 | 60.2901342998733 |
| 56.5312430020275 | 60.2901481160653 |
| 4 | |
| 56.5131323701126 | 60.2779504896887 |
| 56.514050883873 | 60.2789923540027 |
| 56.515490946269 | 60.2804433734882 |
| 56.5174837041161 | 60.2832642689676 |
| 56.5182693552825 | 60.2843505633137 |
| 56.5195015626576 | 60.285980341544 |
| 56.5201549149813 | 60.2868256396206 |
| 56.5208498987624 | 60.287641170588 |
| 56.5215038789539 | 60.2882465623188 |
| 56.5215289958791 | 60.2870863544144 |
| 56.5220357995818 | 60.2875905814407 |
| 56.522377517266 | 60.2879173408649 |
| 56.5225669033477 | 60.2880663785449 |
| 56.5228382301898 | 60.2882427398057 |

| | |
|---|---|
| 56.5233138853225 | 60.2885029241733 |
| 56.5240370919443 | 60.2888797069026 |
| 56.5241109284074 | 60.2889183541372 |
| 56.5251525666333 | 60.2861566252485 |
| 56.5252626875877 | 60.2858628837102 |
| 56.5222426804673 | 60.2821369830783 |
| 56.5221911602691 | 60.282073466293 |
| 56.521926749612 | 60.2817472324083 |
| 5 | |
| 56.5721889703128 | 60.3124393341018 |
| 56.5724555497423 | 60.3125990225872 |
| 56.5724916 | 60.3134836 |
| 56.57352 | 60.3141273 |
| 56.5736620057427 | 60.3133217231436 |
| 56.5737312766315 | 60.3133632183244 |
| 56.5758215010102 | 60.3148890836974 |
| 56.5762721643923 | 60.3152179672047 |
| 56.5775633535639 | 60.3161612823494 |
| 56.5782288122121 | 60.3166656465091 |
| 56.578929326001 | 60.3171964727898 |
| 56.5791188761692 | 60.3157416478396 |
| 56.5791769438801 | 60.3152955567707 |
| 56.5792180273433 | 60.3149804965085 |
| 56.5792731708768 | 60.3145568378482 |
| 56.5793249346301 | 60.3141593521068 |
| 56.5793766971137 | 60.3137618652756 |
| 56.579428548132 | 60.3133643779783 |
| 56.5794803080762 | 60.3129668889666 |
| 56.5795320667507 | 60.3125693988652 |
| 56.5795910355199 | 60.3121164701171 |
| 56.5797828986777 | 60.3106437112276 |
| 56.5811565593395 | 60.3000489261006 |
| 56.5811906892313 | 60.297213479599 |
| 56.5811998388844 | 60.2964939626381 |
| 56.5812326859861 | 60.2952314173919 |
| 56.5812461986322 | 60.2947080129892 |
| 56.5812652368329 | 60.2939760280754 |
| 56.5823328979786 | 60.2924317411651 |
| 56.5820576830083 | 60.2922270573889 |
| 56.5812340073705 | 60.293367717743 |
| 56.5811670611136 | 60.2932048872697 |
| 56.5806408241604 | 60.2937897604151 |
| 56.5801806616141 | 60.2937890807385 |
| 56.5795832648706 | 60.2939316885389 |
| 56.5793639083048 | 60.2935449601517 |
| 56.5789303427525 | 60.2941330007477 |
| 56.5783234949282 | 60.2944693301499 |
| 56.5776800781529 | 60.2951794862559 |
| 56.5772278368498 | 60.2961253218636 |
| 56.5769987745601 | 60.2965177527592 |
| 56.5766200113274 | 60.2966804386803 |
| 56.5764601359526 | 60.296827136182 |
| 56.5763672557004 | 60.2973356381113 |
| 56.5764877637545 | 60.2978380472981 |
| 56.576374936471 | 60.2979891146298 |
| 56.5763617057899 | 60.2985892495801 |
| 56.5762964786845 | 60.298828161844 |
| 56.5759523643906 | 60.2992217633603 |
| 56.5760367935899 | 60.3002009846918 |
| 56.5755912363253 | 60.3024410617165 |

| | |
|---|---|
| 56.5755187297032 | 60.3021029722711 |
| 56.5754290164062 | 60.3019242176327 |
| 56.5754054005526 | 60.301434003448 |
| 56.5749467991532 | 60.3012825816668 |
| 56.5748803121032 | 60.3017424178142 |
| 56.5743235854731 | 60.3014862175591 |
| 56.5736280502442 | 60.3009471568916 |
| 56.5734803655749 | 60.3008908528754 |
| 6 | |
| 56.6237301159613 | 60.3458310768612 |
| 56.6238249999999 | 60.3455186 |
| 56.6238100428933 | 60.3455011979584 |
| 56.6238367396428 | 60.3454445713636 |
| 56.6236346020141 | 60.3452114997718 |
| 56.6235502360357 | 60.3451142369055 |
| 56.6233469334152 | 60.344879856514 |
| 56.6231584354629 | 60.3446624628833 |
| 56.6231458339638 | 60.3446263990891 |
| 56.6232424158668 | 60.3441514971189 |
| 56.6230040296378 | 60.3439416132493 |
| 56.6229795636388 | 60.3439200825463 |
| 56.6228611385166 | 60.3435654943417 |
| 56.6227341394681 | 60.3436097972762 |
| 56.622629765572 | 60.3439694053111 |
| 56.622517297875 | 60.3438351825071 |
| 56.6224144665472 | 60.3435717805919 |
| 56.6224143840182 | 60.3432246228008 |
| 56.6224764282677 | 60.3429105683262 |
| 56.6222759122405 | 60.3426732957514 |
| 56.6219913023351 | 60.3423364945233 |
| 56.6217399169594 | 60.3420390508823 |
| 56.6215034864632 | 60.3417594825484 |
| 56.6212742201698 | 60.3414882807251 |
| 56.6210537300288 | 60.3412274122819 |
| 56.6208392398065 | 60.3409735975757 |
| 56.6208099925146 | 60.3410458377299 |
| 56.6206665295723 | 60.3408835724533 |
| 56.6206911452699 | 60.3408222688196 |
| 56.620365479779 | 60.3404895788834 |
| 56.6202709607273 | 60.3403929087057 |
| 56.6199617788462 | 60.3400771304776 |
| 56.6198765303314 | 60.3399900354657 |
| 56.6185893 | 60.3385341 |
| 56.6185510549491 | 60.338698038392 |
| 56.6185064617597 | 60.3386571705936 |
| 56.6183847062129 | 60.3386484238819 |
| 56.6183307108243 | 60.3386968782058 |
| 56.6181748420952 | 60.3389924676628 |
| 56.6181028813641 | 60.3392748504573 |
| 56.6180801624785 | 60.3396991560771 |
| 56.6180955763757 | 60.3399833461409 |
| 56.6180718884821 | 60.3400901803801 |
| 56.6179269570221 | 60.3416993480394 |
| 56.6172215114708 | 60.3414417730684 |
| 56.6167319094355 | 60.34112771946 |
| 56.6160035827553 | 60.3405535187742 |
| 56.6149651595203 | 60.3418236077695 |
| 56.6149166702689 | 60.341883315881 |
| 56.6129485 | 60.3409749 |
| 56.6127711240357 | 60.3408461013964 |

| | |
|---|---|
| 56.6126820226594 | 60.34075604373 |
| 56.6126247723058 | 60.3406981139912 |
| 56.6125776457969 | 60.3406505224005 |
| 56.6124462119543 | 60.3405174334314 |
| 56.6123356528602 | 60.3404056773142 |
| 56.6121974092305 | 60.3402658606001 |
| 56.6120624802093 | 60.3401294903483 |
| 56.6118616992551 | 60.3399264962983 |
| 56.6117224695056 | 60.3397856984018 |
| 56.6116646810029 | 60.3397272789173 |
| 56.6115754444713 | 60.339637187637 |
| 56.611444815857 | 60.3395049261676 |
| 56.6113588943287 | 60.3394181183958 |
| 56.6112513803598 | 60.3393094862387 |
| 56.6111396557293 | 60.3391964254532 |
| 56.6109169223147 | 60.3389712884782 |
| 56.6109963501392 | 60.3381630326676 |
| 56.6110237 | 60.3379816 |
| 56.6110148851031 | 60.3379744212789 |
| 56.6110344626099 | 60.3377752009963 |
| 56.6106865914061 | 60.3374880529698 |
| 56.6104475357975 | 60.3372908156055 |
| 56.6102733757555 | 60.3371469994164 |
| 56.6094773333241 | 60.3364876175924 |
| 56.6093993512587 | 60.3364230285589 |
| 56.6091079718263 | 60.3360687624964 |
| 56.6090692807645 | 60.3360037430641 |
| 56.6088068773307 | 60.3355357637949 |
| 56.608719763021 | 60.3353804043767 |
| 56.6083383258164 | 60.3346496208953 |
| 56.6081087104078 | 60.3342096866607 |
| 56.6080888456792 | 60.3341781090607 |
| 56.6076374101099 | 60.3334618074945 |
| 56.6070193280342 | 60.3322147311166 |
| 56.6068548439505 | 60.3316022157853 |
| 56.6068104528744 | 60.331415600534 |
| 56.6064510420034 | 60.3299055649918 |
| 56.60617332564 | 60.3286811180834 |
| 56.606164076751 | 60.3286405043867 |
| 56.605789767389 | 60.3258570630844 |
| 56.6055228423235 | 60.3226046830893 |
| 56.6053854708255 | 60.3215628814782 |
| 56.6053832949239 | 60.321542916056 |
| 56.6053552 | 60.3211158 |
| 56.6054231 | 60.320102 |
| 56.6052377130145 | 60.3202019185081 |
| 56.6049302866742 | 60.3171847393501 |
| 56.6046529720175 | 60.3167638288272 |
| 56.6042393261434 | 60.3161353404164 |
| 56.6039210320643 | 60.3158522328962 |
| 56.6037552874018 | 60.3166756084673 |
| 56.6035249611769 | 60.3175436227721 |
| 56.6033625847189 | 60.3187156078712 |
| 56.6032088461163 | 60.3194185565406 |
| 56.6029943962015 | 60.3198724401081 |
| 7 | |
| 56.6018826800195 | 60.3266438182197 |
| 56.6018762067253 | 60.3267177067649 |
| 56.6023038478537 | 60.3270463017396 |
| 56.6023391708334 | 60.3270734249013 |

| | |
|---|---|
| 56.602448758406 | 60.3270621777207 |
| 56.6024193798483 | 60.3273097716966 |
| 56.6024459203637 | 60.3273689060479 |
| 56.6031990620997 | 60.3281188379988 |
| 56.6032713065599 | 60.3282211317545 |
| 56.6033458676432 | 60.3283315840116 |
| 56.6044484095895 | 60.3303266832351 |
| 56.6044605 | 60.3303587 |
| 56.6063566374113 | 60.3340981389228 |
| 56.6063959952997 | 60.3341869046584 |
| 56.6064394509303 | 60.3342614583608 |
| 56.6077083 | 60.3367638 |
| 56.6090192 | 60.338223 |
| 56.6093043488633 | 60.3385130121828 |
| 56.6096632917151 | 60.3389491852687 |
| 56.6104180395306 | 60.3398664274262 |
| 56.6109237382611 | 60.3404810019507 |
| 56.6112699110257 | 60.3405241694227 |
| 56.6113786164948 | 60.3405802848612 |
| 56.6125323613318 | 60.3417358093731 |
| 56.6132840723827 | 60.3421398039421 |
| 56.6133537630931 | 60.3421773118676 |
| 56.6134670777329 | 60.3422622246463 |
| 56.6136474492138 | 60.3423971669068 |
| 56.6138413567919 | 60.3425424756399 |
| 56.6139330663762 | 60.3426110997941 |
| 56.6140549086061 | 60.3426975468974 |
| 56.614267123885 | 60.3428480492451 |
| 56.6143524763856 | 60.3429084822824 |
| 56.6148101537768 | 60.3433537290351 |
| 56.6151566864778 | 60.3435526280143 |
| 56.6158841495358 | 60.3440331447418 |
| 56.6159787315692 | 60.3441451666462 |
| 56.6163107 | 60.344553 |
| 56.6163328006479 | 60.3445645221105 |
| 56.6164437756767 | 60.3446959596958 |
| 56.617149148988 | 60.3451329218422 |
| 56.6174057946399 | 60.3452919408216 |
| 56.6175779094584 | 60.3453853120207 |
| 56.6178335254277 | 60.3455239659513 |
| 56.6185433292629 | 60.3459091961393 |
| 56.6186335891904 | 60.3459445965987 |
| 56.6186935632264 | 60.3457952990353 |
| 56.618853382552 | 60.3458786203908 |
| 56.6188002924282 | 60.3460097518043 |
| 56.6190348251412 | 60.3461015002865 |
| 56.6192761766469 | 60.3461959095005 |
| 56.6194372565117 | 60.3462589953791 |
| 56.6197718 | 60.3466117 |
| 56.6200039 | 60.3469067 |
| 56.620326 | 60.347319 |
| 56.6211477 | 60.3477806 |
| 56.6224105899573 | 60.3494689993671 |
| 8 | |
| 56.6108747455529 | 60.3658941041911 |
| 56.6108337250926 | 60.3659818166338 |
| 56.6103923592073 | 60.3669252839255 |
| 56.6104665569375 | 60.3671649725933 |
| 56.6106850201342 | 60.3673190702234 |
| 56.6107001344366 | 60.3673789641739 |

| | |
|---|---|
| 56.6106688034494 | 60.3677972353652 |
| 56.6107163357799 | 60.3679280801008 |
| 56.6108002595994 | 60.3680157487154 |
| 56.6108663416463 | 60.3679511618106 |
| 56.6109955280529 | 60.3678978527698 |
| 56.6110521928018 | 60.3679691704292 |
| 56.6110819239342 | 60.3680725074927 |
| 56.6110457388331 | 60.3681754538091 |
| 56.6110754349228 | 60.3682572938173 |
| 56.6110752264105 | 60.368338882595 |
| 56.6110360015125 | 60.3684364288597 |
| 56.611041823874 | 60.3685125311951 |
| 56.6111496693865 | 60.3686220629051 |
| 56.6111613765718 | 60.3687146634463 |
| 56.6111307510033 | 60.3688557643757 |
| 56.6111457252734 | 60.3689700522599 |
| 56.6112292954973 | 60.3690902924118 |
| 56.6113402429825 | 60.3691456212466 |
| 56.6115013874111 | 60.3693427335212 |
| 56.6115686961636 | 60.3694654441815 |
| 56.611627598705 | 60.3698191794692 |
| 56.6117485208926 | 60.370116602648 |
| 56.6117088494983 | 60.3703173970625 |
| 56.6117531578072 | 60.3705135274687 |
| 56.6116988703925 | 60.3706705517644 |
| 56.6116359241357 | 60.3707025903435 |
| 56.6115632460981 | 60.3708868181296 |
| 9 | |
| 56.6103881108254 | 60.3752955365244 |
| 56.6099538121041 | 60.377146837268 |
| 56.6097560893106 | 60.3779895052493 |
| 56.6097243082451 | 60.3781248797942 |
| 56.6091255 | 60.3773832 |
| 56.6074131 | 60.3768897 |
| 56.6061258 | 60.3761387 |
| 56.6043779 | 60.3742075 |
| 56.6038441794172 | 60.3735339741382 |
| 56.6039853926066 | 60.3728600553271 |
| 56.6041589287942 | 60.3727091295263 |
| 56.6041509444857 | 60.3723591493358 |
| 56.6042467132723 | 60.3719633201542 |
| 56.6041053559253 | 60.3718951975412 |
| 56.6038590730745 | 60.3711787945791 |
| 56.6037826883207 | 60.3706755093351 |
| 56.6039489855492 | 60.3700559036049 |
| 56.6035589406172 | 60.3701683755415 |
| 56.6028666201705 | 60.3702769871623 |
| 56.6015449707153 | 60.3706324998977 |
| 56.5993108 | 60.3678131 |
| 56.5994879 | 60.3776622 |
| 56.5996816528091 | 60.3782628796366 |
| 56.599678125797 | 60.3783605587706 |
| 56.6000651439981 | 60.379451793228 |
| 56.6003738 | 60.3804087 |
| 56.6004093 | 60.3814173 |
| 56.6008370915989 | 60.3816284598543 |
| 56.6008383653962 | 60.3816320518725 |
| 56.6012349025928 | 60.382793124049 |
| 56.6016920935865 | 60.3830988364253 |
| 56.6017989431621 | 60.3830421864662 |

| | |
|---|---|
| 56.6020275 | 60.3838634 |
| 56.6025562251528 | 60.383451228791 |
| 56.6036150685003 | 60.3839822906636 |
| 56.6045217605136 | 60.3831383723764 |
| 56.6059064712237 | 60.3821299119557 |
| 56.6073636645749 | 60.3839397857637 |
| 56.6089363792387 | 60.3858508880015 |
| 56.6090073 | 60.3862087 |
| 56.6105366 | 60.3887259 |
| 56.6125322 | 60.3893093 |
| 56.6151591535158 | 60.3903485897884 |
| 10 | |
| 56.578703645348 | 60.2850459823868 |
| 56.5785270675172 | 60.2854843813568 |
| 56.578342909721 | 60.2859411158063 |
| 56.5778263759982 | 60.287485293793 |
| 56.5771370941545 | 60.2892335172978 |
| 56.5767479624326 | 60.2898890517195 |
| 56.576198665442 | 60.2898195198591 |
| 56.5756368875039 | 60.290075153616 |
| 56.575260968205 | 60.2897917900571 |
| 56.5749413938998 | 60.2898621713782 |
| 56.5746325319351 | 60.2900125041201 |
| 56.5745071980014 | 60.2898080136229 |
| 56.5744509913654 | 60.290407361275 |
| 56.5742046230504 | 60.290516596318 |
| 56.57407728585 | 60.2907451902249 |
| 56.5741710455242 | 60.2914858906435 |
| 56.5740776254958 | 60.2920060855448 |
| 56.5741380952376 | 60.2924981390724 |
| 56.5742933104 | 60.2928969249666 |
| 56.5742949398812 | 60.2934880129968 |
| 56.5743194229294 | 60.2938265797734 |
| 56.5742792540001 | 60.294389415123 |
| 56.5742435274804 | 60.2952945916659 |
| 56.5743163951072 | 60.2959141246714 |
| 56.5743283182452 | 60.296288242343 |
| 56.5747179598389 | 60.2963918078705 |
| 56.5748059977751 | 60.2965135904671 |
| 56.5747435874213 | 60.2966926416602 |
| 56.5744769082753 | 60.2968518154298 |
| 56.5742598050661 | 60.2971902761376 |
| 56.5740898199165 | 60.2978593132411 |
| 56.5739703005784 | 60.2987089415461 |
| 56.5737996685285 | 60.2993830060443 |
| 56.573930057948 | 60.2996113112173 |
| 56.5741206999495 | 60.2993501367726 |
| 56.5742881266834 | 60.2982120340513 |
| 56.5743610230344 | 60.2980898373646 |
| 56.5746651888549 | 60.2979125328603 |
| 56.5747186452213 | 60.2979014932979 |
| 56.5747097151891 | 60.2981466217886 |
| 56.5749160888912 | 60.2981465074585 |
| 56.5751211155186 | 60.2981463843186 |
| 56.575310336221 | 60.2981463204881 |
| 56.575641540114 | 60.2981460465295 |
| 56.5756458815336 | 60.2981306181766 |
| 56.5758340118668 | 60.2974600461662 |
| 56.5758970532576 | 60.2972351127467 |
| 56.5759969047613 | 60.2968792787225 |

| | |
|---|---|
| 56.5760763150899 | 60.2965962015991 |
| 56.5758360236018 | 60.296309583065 |
| 56.5755836364624 | 60.2966439247186 |
| 56.5755619362027 | 60.2966727446339 |
| 56.5752516343086 | 60.2966391628879 |
| 56.575391787618 | 60.2962022442287 |
| 56.5757798148005 | 60.2952127610846 |
| 56.5759770335395 | 60.294524984234 |
| 56.5762904934787 | 60.2937727025689 |
| 56.5765312049002 | 60.293205102342 |
| 56.5766723866703 | 60.2929253378661 |
| 56.576916032554 | 60.2926473656961 |
| 56.5772434555438 | 60.2922827129624 |
| 56.5781104240991 | 60.2921981074876 |
| 56.5783146729187 | 60.2920436942748 |
| 56.5791820404713 | 60.2915683980839 |
| 56.5794555464565 | 60.2915899917219 |
| 56.5798118632411 | 60.291374866676 |
| 56.5801947667905 | 60.2912036789011 |
| 56.5806725876631 | 60.2908039751892 |
| 56.5813380215804 | 60.2901195391627 |
| 56.578703645348 | 60.2850459823868 |
| 11 | |
| 56.5838573428803 | 60.3422507136482 |
| 56.5835781015838 | 60.3423040545982 |
| 56.583496094439 | 60.3423485004258 |
| 56.5834806282696 | 60.3423568434755 |
| 56.5834611851172 | 60.3423760591952 |
| 56.5834418313837 | 60.3423954383211 |
| 56.5832508566266 | 60.3427215522748 |
| 56.5832343508105 | 60.3427900992214 |
| 56.5831793427289 | 60.3432679533496 |
| 56.5831848926638 | 60.3436185280606 |
| 56.5831900794164 | 60.3436659241982 |
| 56.5831927178798 | 60.3436895412534 |
| 56.5831910242453 | 60.343722237931 |
| 56.5831895148179 | 60.3437529832094 |
| 56.5831875386987 | 60.3437912106926 |
| 56.5831891718664 | 60.3438983031723 |
| 56.5831934731502 | 60.3439403222239 |
| 56.583195651671 | 60.3440065723899 |
| 56.5832291717329 | 60.3444530529684 |
| 56.5832433590861 | 60.3445298115819 |
| 56.5832986663265 | 60.3446492010536 |
| 56.5834304549333 | 60.3449342001091 |
| 56.5835753183856 | 60.3452344374934 |
| 56.5835849701419 | 60.3452543665626 |
| 56.5837276045674 | 60.3453204095922 |
| 56.5838666241649 | 60.3453581085095 |
| 56.5839548459377 | 60.3453822301138 |
| 56.5839713594557 | 60.3453867527085 |
| 56.5836093754687 | 60.345566360915 |
| 56.583599101493 | 60.3455815781097 |
| 56.5835957663805 | 60.3455867596956 |
| 56.5835625676446 | 60.345612213313 |
| 56.5835293689032 | 60.3456376668859 |
| 56.5835000178178 | 60.3456690089371 |
| 56.5834582452929 | 60.3457500514243 |
| 56.5834164731017 | 60.3458309309995 |
| 56.5833065641341 | 60.3460142903983 |

| | |
|---|---|
| 56.5832204676838 | 60.3461538961873 |
| 56.5830780108852 | 60.3463153555912 |
| 56.5830560251086 | 60.3463461033729 |
| 56.5830292638273 | 60.3463834859102 |
| 56.5829899775412 | 60.3464385085329 |
| 56.5829694115482 | 60.3464764275855 |
| 56.5829645408167 | 60.3464853398892 |
| 56.5829566031833 | 60.3464999239094 |
| 56.5829222366866 | 60.3465631214937 |
| 56.5828303297196 | 60.3467288792937 |
| 56.5826754875429 | 60.347037348632 |
| 56.5824633823913 | 60.3474597082937 |
| 56.5823382 | 60.3474226 |
| 56.5821038233371 | 60.348011840857 |
| 56.5817478977013 | 60.3484961088758 |
| 56.5816386965679 | 60.3486447968701 |
| 56.5816250463733 | 60.3486821169395 |
| 56.5815892918749 | 60.3487618976984 |
| 56.5815689528153 | 60.3487798002927 |
| 56.581542943601 | 60.3488028654906 |
| 56.5814352215534 | 60.348933826132 |
| 56.5813450607965 | 60.3490442581568 |
| 56.5812232988133 | 60.3491129449875 |
| 56.5811605299668 | 60.3491480869772 |
| 56.580976950947 | 60.3491547749839 |
| 56.5809107587167 | 60.3491570191069 |
| 56.5810343282431 | 60.3497184225896 |
| 56.5810561742214 | 60.3497460959875 |
| 56.5811529553575 | 60.3498702077919 |
| 56.5812528083154 | 60.3498002112076 |
| 56.5812899604683 | 60.3497743058748 |
| 56.5816732975514 | 60.3493819054625 |
| 56.5816841002526 | 60.3493710879218 |
| 56.5816970780117 | 60.3493894160234 |
| 56.582343762028 | 60.3503245338418 |
| 56.582963094787 | 60.3512775298534 |
| 56.5832262319414 | 60.3513491088077 |
| 56.5834929899254 | 60.3512233179977 |
| 56.5835652761943 | 60.3511892293198 |
| 56.583607739707 | 60.3511048922495 |
| 56.5838850268543 | 60.3510814825897 |
| 56.5839545126169 | 60.3511444762246 |
| 56.5839924482181 | 60.3512403052079 |
| 56.5840320986304 | 60.3512212543061 |
| 56.5842601122251 | 60.3513486825344 |
| 56.5855071796153 | 60.3527720610116 |
| 56.5857244114873 | 60.3531909626731 |
| 56.5861202395143 | 60.3549026277224 |
| 56.5861266910035 | 60.3549618956294 |
| 56.5861402118907 | 60.3549889935587 |
| 56.5861669 | 60.3551044 |
| 56.5862331282561 | 60.355180619163 |
| 56.5864409810278 | 60.3556333236312 |
| 56.5871232638916 | 60.3562050367927 |
| 56.5876072174981 | 60.3567619975374 |
| 56.5885371491851 | 60.3579602534033 |
| 56.5892722452604 | 60.359032801787 |
| 56.5898544146845 | 60.3595553004727 |
| 56.5900873706164 | 60.3598080238649 |
| 56.5903580294411 | 60.3600667556054 |

| | |
|---|---|
| 56.5903573708198 | 60.360078794916 |
| 56.5905904565875 | 60.3603510580277 |
| 56.5907048935633 | 60.3603772240184 |
| 56.5907693530668 | 60.3604576709241 |
| 56.5913468043033 | 60.3611768002771 |
| 56.5928983689791 | 60.3630784049257 |
| 56.5932813973932 | 60.3619303975042 |
| 56.5928351570274 | 60.3612855267404 |
| 56.5929253 | 60.3607692 |
| 56.5920566832573 | 60.3601575371651 |
| 56.5918063742558 | 60.3597944033968 |
| 56.5925864142091 | 60.3559856409493 |
| 56.5925366076721 | 60.3559346156595 |
| 56.5924437206251 | 60.3558363635849 |
| 56.592325838978 | 60.3557131686285 |
| 56.5923260075063 | 60.3556811033859 |
| 56.5922204955852 | 60.3554942015436 |
| 56.5921087366268 | 60.3553277599097 |
| 56.5920170064907 | 60.3551603411046 |
| 56.5919077650723 | 60.3549558327713 |
| 56.591827491221 | 60.3548407578503 |
| 56.591803966849 | 60.3548021543683 |
| 56.5917568278663 | 60.354725109595 |
| 56.5916980007952 | 60.354653505315 |
| 56.591668452339 | 60.3546177835602 |
| 56.591587665367 | 60.3544553394726 |
| 56.5914681816348 | 60.3542154319931 |
| 56.5913508181573 | 60.353989704062 |
| 56.5912277231596 | 60.3537940440311 |
| 56.5911260154567 | 60.3535926968807 |
| 56.5911195880728 | 60.3535768567654 |
| 56.5910946819905 | 60.3535154560231 |
| 56.590942772678 | 60.3533140341476 |
| 56.5908112294936 | 60.3531205896244 |
| 56.5906995400949 | 60.3529611607822 |
| 56.5906532738457 | 60.3528940563441 |
| 56.5905604718253 | 60.352759845808 |
| 56.590476603365 | 60.3526449137214 |
| 56.5904678302774 | 60.3526334500103 |
| 56.5904379295323 | 60.3525946356223 |
| 56.590332181982 | 60.352465857334 |
| 56.5902186613634 | 60.3523575262268 |
| 56.5901724925904 | 60.3523241165873 |
| 56.5901179816307 | 60.3523236818205 |
| 56.5898895516493 | 60.3522720541065 |
| 56.5896470976123 | 60.3522263374427 |
| 56.5894798768303 | 60.3522274456273 |
| 56.5893696301599 | 60.3522501671074 |
| 56.5892973237969 | 60.352255449985 |
| 56.5892354017746 | 60.352237378015 |
| 56.5891525692664 | 60.3522134427574 |
| 56.5890742543368 | 60.3522152597988 |
| 56.5890405514041 | 60.3522258960526 |
| 56.5890361474572 | 60.3522273257849 |
| 56.5890208128397 | 60.3522551983131 |
| 56.5889885644244 | 60.3522215753228 |
| 56.5889311963208 | 60.3522142820233 |
| 56.5889276947585 | 60.3522139285871 |
| 56.5888903572704 | 60.352205004643 |
| 56.5888529303724 | 60.352195917244 |

| | |
|---|---|
| 56.588830863102 | 60.3521856502296 |
| 56.5887213341808 | 60.3521346472914 |
| 56.5886046793622 | 60.3520594995885 |
| 56.5885737554463 | 60.3520351649221 |
| 56.5885015994919 | 60.3519784384401 |
| 56.5884083085882 | 60.3518972929355 |
| 56.5883707703218 | 60.3518600480051 |
| 56.5882491634628 | 60.3516789075638 |
| 56.5881456135009 | 60.3515693620649 |
| 56.5880660454228 | 60.3514582175589 |
| 56.5880425861697 | 60.3513922775021 |
| 56.5880342911333 | 60.3513687746654 |
| 56.5880022386182 | 60.3512912107415 |
| 56.5879979815889 | 60.3512690420911 |
| 56.5880159848766 | 60.3512144991255 |
| 56.5881930722144 | 60.3509584249203 |
| 56.5882163225385 | 60.3508879729966 |
| 56.5880606158445 | 60.3507697153601 |
| 56.5879790143579 | 60.3511652158327 |
| 56.5879680728881 | 60.3511962152797 |
| 56.5879563180224 | 60.3511922157436 |
| 56.5879545231249 | 60.3511917132154 |
| 56.5879227518251 | 60.3511834857578 |
| 56.587876800952 | 60.3511712395295 |
| 56.5878396941636 | 60.3511411605058 |
| 56.5878210507658 | 60.3511262016788 |
| 56.5877945506695 | 60.3510921381109 |
| 56.5877856872361 | 60.3510808376117 |
| 56.5877679607597 | 60.3510580738774 |
| 56.5877628793196 | 60.3510425717984 |
| 56.5876366896786 | 60.3508620515485 |
| 56.5875221489346 | 60.3506549332503 |
| 56.587521523058 | 60.3506537890089 |
| 56.5875197340531 | 60.3506508452495 |
| 56.5874399365854 | 60.3505227763253 |
| 56.5874344864349 | 60.350511177616 |
| 56.587418850481 | 60.3504780147063 |
| 56.5873864692092 | 60.3503875926797 |
| 56.587374157931 | 60.350353642438 |
| 56.5873594706126 | 60.3502994919921 |
| 56.5873373044923 | 60.3502184280851 |
| 56.587331743374 | 60.3501783467742 |
| 56.5873300641724 | 60.3501671035123 |
| 56.587315028956 | 60.3500709601586 |
| 56.5873074215159 | 60.3500228877996 |
| 56.5872970607282 | 60.3499993693733 |
| 56.58728660974 | 60.3499760129992 |
| 56.5872597543946 | 60.3499028872314 |
| 56.5872462818036 | 60.3498663240312 |
| 56.5871945831476 | 60.3497422231647 |
| 56.5872034156702 | 60.3497291100421 |
| 56.5872061199751 | 60.349724899856 |
| 56.5869235663825 | 60.3490630346185 |
| 56.5869010220699 | 60.349064321535 |
| 56.5868901136765 | 60.3490443798319 |
| 56.5868682070761 | 60.349004495752 |
| 56.5868543226362 | 60.348989738647 |
| 56.5868358667898 | 60.3489713649793 |
| 56.5868263647643 | 60.348964129002 |
| 56.5868041332401 | 60.3489473530957 |

| | |
|---|---|
| 56.5867802676585 | 60.3489378881082 |
| 56.5867655530937 | 60.3489322385553 |
| 56.5867515550066 | 60.3489274084094 |
| 56.5867233788329 | 60.3489179094596 |
| 56.5866921270529 | 60.3489176630458 |
| 56.5866522005612 | 60.3489396450124 |
| 56.5866391629651 | 60.3489462149626 |
| 56.586547900564 | 60.3489918789935 |
| 56.5864230131538 | 60.349053226999 |
| 56.5863220986795 | 60.3491167167305 |
| 56.5862329958088 | 60.34916060678 |
| 56.5861929080436 | 60.3491749377863 |
| 56.5861729539642 | 60.3491821039868 |
| 56.5861326861972 | 60.3491965962752 |
| 56.5860554629936 | 60.349192569132 |
| 56.5859724046229 | 60.3491502503443 |
| 56.5859036824215 | 60.3491215528493 |
| 56.5858836760749 | 60.3491130949086 |
| 56.5858576583345 | 60.349102311095 |
| 56.5857902808348 | 60.3490746008615 |
| 56.5857248189184 | 60.3490345371242 |
| 56.5857111093968 | 60.3490217347887 |
| 56.5856883492134 | 60.3490007237776 |
| 56.5856156791869 | 60.3489330994044 |
| 56.585583855428 | 60.3489092503643 |
| 56.5855620721297 | 60.3488928040678 |
| 56.5855522112722 | 60.3488854027804 |
| 56.5855193286064 | 60.3488537336972 |
| 56.5854862663245 | 60.3488220632533 |
| 56.5854181808871 | 60.3487525227735 |
| 56.5853704805245 | 60.3486833058866 |
| 56.5853045124098 | 60.3485921375399 |
| 56.5852782864799 | 60.3485558017561 |
| 56.5852252930329 | 60.3484842652843 |
| 56.585172568956 | 60.3484127311334 |
| 56.5851099499028 | 60.3483105235256 |
| 56.585079367158 | 60.3482559265822 |
| 56.5850486051708 | 60.3482011655741 |
| 56.5850336659779 | 60.348176799328 |
| 56.5849866996981 | 60.3481009171791 |
| 56.5849438241912 | 60.3479668054316 |
| 56.5849407938336 | 60.3479571797876 |
| 56.5849244055534 | 60.347862822927 |
| 56.5849198905651 | 60.3478356094153 |
| 56.5849191818655 | 60.3478315352791 |
| 56.5849132001453 | 60.3477792478742 |
| 56.5848976231511 | 60.3476460020345 |
| 56.5849015225941 | 60.3475174659347 |
| 56.5849022103296 | 60.3474927344446 |
| 56.5849030978864 | 60.3474595419019 |
| 56.5849003829701 | 60.3472049910678 |
| 56.5849007344507 | 60.3470577117078 |
| 56.5849093038706 | 60.3469288866282 |
| 56.5849218417373 | 60.3469058753499 |
| 56.5849817350573 | 60.3467958418765 |
| 56.5849966557124 | 60.3467904254146 |
| 56.5850268113939 | 60.3466853666213 |
| 56.5850211272952 | 60.3466210385838 |
| 56.5850080978401 | 60.3465488414406 |
| 56.5850029463924 | 60.3464493651106 |

| | |
|---|---|
| 56.5850105616878 | 60.3463815607675 |
| 56.5850242510846 | 60.3463274742981 |
| 56.5850233971982 | 60.3463089149004 |
| 56.5850210058368 | 60.3462571438795 |
| 56.5850266096973 | 60.3462420525502 |
| 56.5850350164526 | 60.3462190086976 |
| 56.5850381352285 | 60.3461537730199 |
| 56.5850595936641 | 60.3460048677345 |
| 56.5850612080946 | 60.3459301811406 |
| 56.5850567953608 | 60.3457841659285 |
| 56.5850552676777 | 60.3457089665941 |
| 56.5850488304818 | 60.3456211977497 |
| 56.5850526770341 | 60.3455518990911 |
| 56.5850728638107 | 60.3454465987333 |
| 56.5850830193257 | 60.3453677473024 |
| 56.5851077384802 | 60.3452824995165 |
| 56.5851322779681 | 60.3451972502208 |
| 56.5851394149275 | 60.3451794039848 |
| 56.5851477266668 | 60.3451584747571 |
| 56.585185578277 | 60.3450643779841 |
| 56.5851944315206 | 60.3450423137125 |
| 56.5852524708503 | 60.3448422645624 |
| 56.5852967201606 | 60.3446631016538 |
| 56.5853369389242 | 60.3445172696496 |
| 56.5853569584379 | 60.3444443528339 |
| 56.5853780623231 | 60.34433059544 |
| 56.5853989864962 | 60.3442168365252 |
| 56.585401018329 | 60.3441930915518 |
| 56.5854045297002 | 60.3441512933811 |
| 56.5854083150826 | 60.3441075443902 |
| 56.5854061512249 | 60.3440351061582 |
| 56.5854039873251 | 60.3439626679343 |
| 56.5853962187385 | 60.3438677274936 |
| 56.5853884500794 | 60.3437727870917 |
| 56.5853807170255 | 60.343700794009 |
| 56.5853728941257 | 60.3436288002602 |
| 56.5853416330409 | 60.343480135128 |
| 56.5853191796264 | 60.3434047733864 |
| 56.5853135664573 | 60.3433858515942 |
| 56.5853003655721 | 60.3433475045159 |
| 56.5852742335616 | 60.343270649782 |
| 56.5852139988259 | 60.3431456846968 |
| 56.5851490910897 | 60.3430219858435 |
| 56.5850860589899 | 60.3429407779432 |
| 56.5850320495768 | 60.3428798201661 |
| 56.585001134938 | 60.3428507758299 |
| 56.584990830057 | 60.3428410943951 |
| 56.5849702199096 | 60.3428218942812 |
| 56.5848728637833 | 60.3427483964612 |
| 56.584777960915 | 60.3427009566963 |
| 56.5846871939857 | 60.342651433452 |
| 56.5846724703298 | 60.3426495296455 |
| 56.5846427539881 | 60.342645557219 |
| 56.5846100859701 | 60.3426365170331 |
| 56.5844991577772 | 60.3426060420081 |
| 56.584420186432 | 60.3425815096834 |
| 56.5843240220293 | 60.342535851316 |
| 56.5842764694693 | 60.3425169320648 |
| 56.5842643570098 | 60.3425121191589 |
| 56.5842407603363 | 60.3425026609429 |

| | |
|---|---|
| 56.5842004387331 | 60.342463943321 |
| 56.5841619089942 | 60.3424270297358 |
| 56.5840775352299 | 60.342370233999 |
| 56.5840513667075 | 60.3423469232729 |
| 56.5840122033373 | 60.3423121206725 |
| 56.5839812537941 | 60.3422978865367 |
| 56.5839234879811 | 60.3422684737659 |
| 56.5839181031756 | 60.3422669676119 |
| 56.5838573428803 | 60.3422507136482 |
| 12 | |
| 56.6117805510748 | 60.342446594717 |
| 56.61137574623 | 60.344146948055 |
| 56.6120236102355 | 60.3452061677356 |
| 56.6123543820053 | 60.3432974125984 |
| 56.612092148695 | 60.342992951658 |
| 56.6121482175188 | 60.3427508871328 |
| 56.6117805510748 | 60.342446594717 |

**Описание границ охотничьего угодья «Сергинское»**

Северная граница: от пересечения реки Бардым с северной границей квартала 36 Бардымского участка Бардымского участкового лесничества Нижнесергинского лесничества на восток по северным границам кварталов 36–42 Бардымского участка Бардымского участкового лесничества Нижнесергинского лесничества до северо-восточного угла квартала 42 Бардымского участка Бардымского участкового лесничества Нижнесергинского лесничества.

Восточная граница: от северо-восточного угла квартала 42 Бардымского участка Бардымского участкового лесничества Нижнесергинского лесничества на юг по восточным границам кварталов 42, 50, 58 Бардымского участка Бардымского участкового лесничества Нижнесергинского лесничества до северо-западного угла квартала 67 Бардымского участка Бардымского участкового лесничества Нижнесергинского лесничества, далее на восток по северным границам кварталов 67–72 Бардымского участка Бардымского участкового лесничества Нижнесергинского лесничества до северо-восточного угла квартала 72 Бардымского участка Бардымского участкового лесничества Нижнесергинского лесничества, далее на юг по восточным границам кварталов 72, 86, 98 Бардымского участка Бардымского участкового лесничества Нижнесергинского лесничества, далее на восток по северным границам кварталов 109, 110 Бардымского участка Бардымского участкового лесничества Нижнесергинского лесничества до пересечения с автомобильной дорогой, далее на юго-восток по автомобильной дороге на поселок Ревдель через кварталы 110, 117, 130 Бардымского участка Бардымского участкового лесничества Нижнесергинского лесничества до пересечения с южной границей квартала 130 Бардымского участка Бардымского участкового лесничества Нижнесергинского лесничества.

Южная граница: от пересечения южной границы квартала 130 Бардымского участка Бардымского участкового лесничества Нижнесергинского лесничества с автомобильной дорогой на поселок Ревдель на юго-запад по автомобильной дороге на урочище «Ревдель» до урочища «Ревдель», далее вниз по течению по середине реки Бардым до устья реки Полуденный Бардым.

Западная граница: от устья реки Полуденный Бардым вниз по течению по середине реки Бардым до пересечения с северной границей квартала 36 Бардымского участка Бардымского участкового лесничества Нижнесергинского лесничества.

**Описание границ охотничьего угодья «Серебрянское»**

Северная граница: от юго-западного угла квартала 94 Кедровского участка Кушвинского участкового лесничества Кушвинского лесничества на восток по границе муниципального

округа город Нижний Тагил Свердловской области и Кушвинского муниципального округа Свердловской области до устья реки Клыктан.

Восточная граница: от устья реки Клыктан на юго-восток по восточным границам кварталов 117, 134, 157, 166, 176, 185 Серебрянского участка Серебрянского участкового лесничества Нижне-Тагильского лесничества до юго-восточного угла квартала 185 Серебрянского участка Серебрянского участкового лесничества Нижне-Тагильского лесничества, далее на запад по южной границе квартала 185 Серебрянского участка Серебрянского участкового лесничества Нижне-Тагильского лесничества до северо-восточного угла квартала 191 Серебрянского участка Серебрянского участкового лесничества Нижне-Тагильского лесничества, далее на юг по восточным границам кварталов 191, 194, 200, 205 Серебрянского участка Серебрянского участкового лесничества Нижне-Тагильского лесничества до юго-восточного угла квартала 205 Серебрянского участка Серебрянского участкового лесничества Нижне-Тагильского лесничества, далее на запад по южной границе квартала 205 Серебрянского участка Серебрянского участкового лесничества Нижне-Тагильского лесничества до северо-восточного угла квартала 208 Серебрянского участка Серебрянского участкового лесничества Нижне-Тагильского лесничества, далее на юг по восточным границам кварталов 208, 211 Серебрянского участка Серебрянского участкового лесничества Нижне-Тагильского лесничества, восточным границам кварталов 72, 88, 103 Чусовского участка Серебрянского участкового лесничества Нижне-Тагильского лесничества до юго-восточного угла квартала 103 Чусовского участка Серебрянского участкового лесничества Нижне-Тагильского лесничества, далее на запад по южным границам кварталов 103, 102 Чусовского участка Серебрянского участкового лесничества Нижне-Тагильского лесничества до северо-восточного угла квартала 110 Чусовского участка Серебрянского участкового лесничества Нижне-Тагильского лесничества, далее на юг по восточным границам кварталов 110, 115, 123, 131, 141, 146, 158, 162, 167, 170, 174, 178 Чусовского участка Серебрянского участкового лесничества Нижне-Тагильского лесничества до юго-восточного угла квартала 178 Чусовского участка Серебрянского участкового лесничества Нижне-Тагильского лесничества.

Южная граница: от юго-восточного угла квартала 178 Чусовского участка Серебрянского участкового лесничества Нижне-Тагильского лесничества на запад по южным границам кварталов 178, 177, 176, 175 Чусовского участка Серебрянского участкового лесничества Нижне-Тагильского лесничества до юго-западного угла квартала 175 Чусовского участка Серебрянского участкового лесничества Нижне-Тагильского лесничества.

Западная граница: от юго-западного угла квартала 175 Чусовского участка Серебрянского участкового лесничества Нижне-Тагильского лесничества на север по границе между Свердловской областью и Пермским краем до юго-западного угла квартала 94 Кедровского участка Кушвинского участкового лесничества Кушвинского лесничества.

За исключением лесопарковых зон кварталов 13, 27–31, 37–41, 62–65, 77, 80–83, 90–98 Чусовского участка Серебрянского участкового лесничества Нижне-Тагильского лесничества, 23–25, 34–38 урочища ГЗЗ «Чусовской» Серебрянского участкового лесничества Нижне-Тагильского лесничества, 196, 201 Серебрянского участка Серебрянского участкового лесничества Нижне-Тагильского лесничества.

За исключением земель, непригодных для осуществления видов деятельности в сфере охотничьего хозяйства, в том числе земель населенных пунктов (деревня Заречная, село Верхняя Ослянка, село Серебрянка), в следующих границах:

| 1 | |
|---|---|
| 57.9732122406645 | 58.9701265313288 |
| 57.973136 | 58.9693866 |
| 57.9733633 | 58.9691285 |
| 57.9735337 | 58.9688314 |
| 57.9737352 | 58.9688558 |
| 57.9744428 | 58.9697227 |
| 57.9753292 | 58.9684065 |

| | |
|---|---|
| 57.9764016 | 58.9676328 |
| 57.977533 | 58.9649418 |
| 57.977577 | 58.9644434 |
| 57.978365 | 58.9647763 |
| 57.9790704 | 58.9658412 |
| 57.979663 | 58.9628687 |
| 57.979726 | 58.9607642 |
| 57.9801988 | 58.9588142 |
| 57.9801547 | 58.9577575 |
| 57.9804088 | 58.9572042 |
| 57.980519 | 58.9552756 |
| 57.9807934 | 58.955306 |
| 57.9808983 | 58.9530916 |
| 57.9807482 | 58.9526835 |
| 57.9816011 | 58.951661 |
| 57.9817902 | 58.9509922 |
| 57.9823734 | 58.951007 |
| 57.9826098 | 58.9506206 |
| 57.9825861 | 58.947009 |
| 57.9827595 | 58.9458943 |
| 57.9827831 | 58.9442297 |
| 57.9824994 | 58.9426394 |
| 57.9821685 | 58.9421192 |
| 57.9821448 | 58.9411828 |
| 57.98246 | 58.9405735 |
| 57.9824679 | 58.9388643 |
| 57.9820582 | 58.9368281 |
| 57.98023 | 58.9316559 |
| 57.979505 | 58.9301696 |
| 57.9789849 | 58.9298724 |
| 57.9772231 | 58.9291048 |
| 57.9778708 | 58.9255766 |
| 2 | |
| 57.9821430711665 | 58.7496429249355 |
| 57.9821269171267 | 58.7497843256574 |
| 57.9820175883642 | 58.7497445045358 |
| 57.9819479220971 | 58.7503959932577 |
| 57.9819790471353 | 58.7504102490582 |
| 57.9816027178203 | 58.7533397093239 |
| 57.9810689272716 | 58.7533182201578 |
| 57.9799315 | 58.7528066 |
| 57.9777053 | 58.7514834 |
| 57.9778256143034 | 58.7535805286609 |
| 57.9777504214982 | 58.753604654437 |
| 57.9779464014583 | 58.7564749066486 |
| 57.9776989198811 | 58.7583116619723 |
| 57.9776767570126 | 58.7594187266279 |
| 57.9777214822645 | 58.7597665391498 |
| 57.9776894 | 58.7615643 |
| 57.9778562 | 58.7643504 |
| 57.9782374 | 58.765369 |
| 57.978706 | 58.7663277 |
| 57.9789999 | 58.7665224 |
| 57.9792064 | 58.7664775 |
| 57.9794367 | 58.7659981 |
| 57.9796115 | 58.7660431 |
| 57.9807366495464 | 58.7698306972818 |
| 57.9809312973367 | 58.770821406503 |
| 57.9812719509252 | 58.7708275191269 |
| 57.9813226967754 | 58.7738226473661 |

| | |
|---|---|
| 57.9813654466753 | 58.7738420947627 |
| 57.9813667 | 58.773952 |
| 57.9816208 | 58.7740269 |
| 57.9818956600798 | 58.7708012283984 |
| 57.9819078937647 | 58.7706721759085 |
| 57.9825897 | 58.7710011 |
| 57.9825897 | 58.7708214 |
| 57.9821688 | 58.7703421 |
| 57.9821132 | 58.7691587 |
| 57.9822408 | 58.7677044 |
| 57.9823832 | 58.7664325 |
| 57.9824785 | 58.7642156 |
| 57.9828438 | 58.7598417 |
| 57.9831297 | 58.7573851 |
| 57.9828072020184 | 58.7563946448651 |
| 57.9828359738858 | 58.755923518523 |
| 57.9823166983219 | 58.7533680029654 |
| 57.9822020590059 | 58.7533356316463 |
| 57.9822613157424 | 58.7515483589337 |
| 57.9823590142255 | 58.7507748142815 |
| 57.9823730055513 | 58.7503865136048 |
| 57.9824196650271 | 58.749733146098 |
| 57.9821430711665 | 58.7496429249355 |
| 3 | |
| 57.9300955 | 58.7562741 |
| 57.9273809 | 58.7563355 |
| 57.9261568 | 58.7566122 |
| 57.9256074 | 58.7568273 |
| 57.9248783 | 58.7572576 |
| 57.9243941 | 58.7574011 |
| 57.9241547 | 58.7573806 |
| 57.9235235000001 | 58.757688 |
| 57.9231155 | 58.7578007 |
| 57.9226149 | 58.7574728 |
| 57.9225768 | 58.7604747 |
| 57.9225061 | 58.761489 |
| 57.9251286 | 58.7626775 |
| 57.9262385 | 58.7630464 |
| 57.9285723 | 58.7631693 |
| 57.9297891 | 58.7629101 |
| 57.9310987 | 58.7632373 |
| 57.9327563 | 58.7642243 |
| 57.932761 | 58.7616324999999 |
| 57.9300955 | 58.7562741 |
| 4 | |
| 57.9594577 | 58.7828423 |
| 57.9582751 | 58.7831891 |
| 57.9570556 | 58.7842098 |
| 57.9563084 | 58.7850932 |
| 57.9555712 | 58.7865162 |
| 57.9511723 | 58.7971684 |
| 57.9500703 | 58.7988803 |
| 57.9507559 | 58.8022409 |
| 57.9509662 | 58.8037626 |
| 57.9510082 | 58.8045631 |
| 57.950983 | 58.8051179 |
| 57.9509914 | 58.8058708 |
| 57.9510679 | 58.8061707 |
| 57.9540382 | 58.8067404 |
| 57.9541569 | 58.807966 |

| | |
|---|---|
| 57.956262 | 58.8088814 |
| 57.9571431 | 58.8091031 |
| 57.9575376 | 58.8094824 |
| 57.9588022 | 58.8102825 |
| 57.9596357 | 58.8101213 |
| 57.9606942 | 58.8100671 |
| 57.9633492 | 58.8098159 |
| 57.9640183 | 58.805265 |
| 57.9643575 | 58.8045563 |
| 57.9661317 | 58.8019289 |
| 57.9667735 | 58.800814 |
| 57.9667781 | 58.8005201 |
| 57.9670027 | 58.800088 |
| 57.9672961 | 58.7998892 |
| 57.9676949 | 58.7995435 |
| 57.9684778 | 58.7985616 |
| 57.9686851 | 58.7983853 |
| 57.9691343 | 58.7981347 |
| 57.9698082 | 58.7973741 |
| 57.9704407 | 58.7963715 |
| 57.9706883 | 58.7958357 |
| 57.9707786 | 58.7946054 |
| 57.969639 | 58.794545 |
| 57.9686972 | 58.7939076 |
| 57.9676843 | 58.7926745 |
| 57.9621025 | 58.7841292 |
| 57.9611805 | 58.7831874 |
| 57.9605427 | 58.7829094 |
| 57.9594577 | 58.7828423 |

**Описание границ охотничьего угодья «Синдейское»**

Северная граница: от северо-западного угла квартала 97 Камского участка Ликинского участкового лесничества Гаринского лесничества на восток по северным границам кварталов 97–105 Камского участка Ликинского участкового лесничества Гаринского лесничества до северо-восточного угла квартала 105 Камского участка Ликинского участкового лесничества Гаринского лесничества.

Восточная граница: от северо-восточного угла квартала 105 Камского участка Ликинского участкового лесничества Гаринского лесничества на юг по восточным границам кварталов 105, 124, 143 Камского участка Ликинского участкового лесничества Гаринского лесничества до юго-восточного угла квартала 143 Камского участка Ликинского участкового лесничества Гаринского лесничества.

Южная граница: от юго-восточного угла квартала 143 Камского участка Ликинского участкового лесничества Гаринского лесничества на запад по южным границам кварталов 143, 142, 141, 140 Камского участка Ликинского участкового лесничества Гаринского лесничества до северо-восточного угла квартала 152 Камского участка Ликинского участкового лесничества Гаринского лесничества, далее на юг по восточной границе квартала 152 Камского участка Ликинского участкового лесничества Гаринского лесничества до юго-восточного угла квартала 152 Камского участка Ликинского участкового лесничества Гаринского лесничества, далее на запад по южным границам кварталов 152, 151, 150, 149, 148 Камского участка Ликинского участкового лесничества Гаринского лесничества до юго-западного угла квартала 148 Камского участка Ликинского участкового лесничества Гаринского лесничества.

Западная граница: от юго-западного угла квартала 148 Камского участка Ликинского участкового лесничества Гаринского лесничества на север по западным границам кварталов 148, 135, 116, 97 Камского участка Ликинского участкового лесничества Гаринского лесничества до

северо-западного угла квартала 97 Камского участка Ликинского участкового лесничества Гаринского лесничества.

**Описание границ охотничьего угодья «Сосновское»**

Северная граница: от места пересечения дороги Сосновый Бор – Югуш с границей Артинского муниципального округа Свердловской области и Нижнесергинского муниципального района Свердловской области на восток по границе Артинского муниципального округа Свердловской области и Нижнесергинского муниципального района Свердловской области до северо-восточного угла квартала 10 Артинского участка Артинского участкового лесничества Красноуфимского лесничества.

Восточная граница: от северо-восточного угла квартала 10 Артинского участка Артинского участкового лесничества Красноуфимского лесничества на юг по границе Артинского муниципального округа Свердловской области и Нижнесергинского муниципального района Свердловской области до места пересечения с автомобильной дорогой Михайловск – Арти.

Южная граница: от места пересечения границы Артинского муниципального округа Свердловской области и Нижнесергинского муниципального района Свердловской области с автомобильной дорогой Михайловск – Арти на запад по автомобильной дороге Михайловск – Арти до поселка городского типа Арти.

Западная граница: от поселка городского типа Арти по автомобильной дороге Арти – Югуш через село Пристань до деревни Югуш, далее на север по автомобильной дороге Югуш – Сосновый Бор до границы Артинского муниципального округа Свердловской области и Нижнесергинского муниципального района Свердловской области.

За исключением лесопарковых зон кварталов 145, 146, 152–162, 165–173, 176, 195, 197, 198 Артинского участка Артинского участкового лесничества Красноуфимского лесничества, 13–15, 18, 19 Поташкинского участка Поташкинского участкового лесничества Красноуфимского лесничества.

За исключением земель, непригодных для осуществления видов деятельности в сфере охотничьего хозяйства, в том числе земель населенных пунктов (поселок городского типа Арти, деревня Пантелейково, поселок Усть-Югуш, деревня Югуш), в следующих границах:

| | |
|---|---|
| 1 | |
| 56.3865766779956 | 58.5074140434789 |
| 56.3863604918831 | 58.5078554270204 |
| 56.3830854292332 | 58.5108531614679 |
| 56.3829537322793 | 58.5159747486437 |
| 56.3832775797504 | 58.5165954187378 |
| 56.3865070864792 | 58.509754816453 |
| 2 | |
| 56.3900171822929 | 58.5311164983975 |
| 56.3900759013566 | 58.5313858821616 |
| 56.3900410124231 | 58.5322262400471 |
| 56.389987254684 | 58.5332206958455 |
| 56.3899527922267 | 58.5336709401072 |
| 56.3899194626599 | 58.5339862497553 |
| 56.3899087600449 | 58.5340744854905 |
| 3 | |
| 56.3741282126919 | 58.548332367609 |
| 56.3741218735415 | 58.5482422513506 |
| 56.3728484632207 | 58.5488923623961 |
| 56.3728250363416 | 58.5498210554468 |
| 56.372847992062 | 58.550396854586 |
| 56.3724957307235 | 58.5507098055217 |
| 56.3723216430986 | 58.5508644181379 |

| | |
|---|---|
| 56.3717035329857 | 58.5503696296737 |
| 56.371597207024 | 58.5491914701713 |
| 56.3714677068543 | 58.5452742259299 |
| 56.370543254833 | 58.5455832200886 |
| 56.3705041279467 | 58.5444395215768 |
| 56.3704448136199 | 58.5443850521921 |
| 56.370245068451 | 58.5442014648715 |
| 56.3701125217791 | 58.5442037800891 |
| 56.3696783367113 | 58.5441451632558 |
| 56.3694515265893 | 58.5441144583543 |
| 4 | |
| 56.379719975893 | 58.5487448271355 |
| 56.3796559579829 | 58.5484049022328 |
| 56.3796377222393 | 58.5483083255963 |
| 56.3794490500329 | 58.5485563135395 |
| 56.3793348195464 | 58.5487063434817 |
| 56.3783866658715 | 58.5499517689925 |
| 56.3779339231823 | 58.5500441917223 |
| 56.3779107178182 | 58.5500489889185 |
| 56.3772026183132 | 58.5501935330366 |
| 56.3770169032923 | 58.5499290416544 |
| 56.3764051821417 | 58.5490571160626 |
| 56.3761307153705 | 58.5486659813005 |
| 56.3747550422468 | 58.5463107120695 |
| 56.3740188747469 | 58.5464957511509 |
| 56.3740423240164 | 58.5468517365268 |
| 56.3740753619128 | 58.5473541551161 |
| 56.3741392399991 | 58.5483253577771 |
| 5 | |
| 56.4344046885583 | 58.5755201855444 |
| 56.4384820459578 | 58.5706105517328 |
| 56.437783381201 | 58.5685737350821 |
| 56.437465834169 | 58.5677284092955 |
| 56.4374203210539 | 58.5674824429886 |
| 56.4365950200145 | 58.5663817819998 |
| 56.4360346756531 | 58.5656397957665 |
| 56.4382982 | 58.5671201 |
| 56.4387514 | 58.5658026 |
| 56.4395088 | 58.5651267 |
| 56.4396289 | 58.5648633 |
| 56.4396289 | 58.5648633 |
| 6 | |
| 56.439835 | 58.565272 |
| 56.4409764 | 58.5691663 |
| 56.4397374 | 58.5711427 |
| 56.4381781 | 58.5728968 |
| 56.4377154 | 58.5745684 |
| 56.437668 | 58.5770403 |
| 56.4380419 | 58.5790962 |
| 56.4391858 | 58.5815775 |
| 56.441114 | 58.5829519 |
| 56.4426577 | 58.5844378 |
| 56.4433302 | 58.5864366 |
| 7 | |
| 56.4369189 | 58.6454956 |
| 56.4342249 | 58.6503359000001 |
| 56.4291694844128 | 58.6566652404964 |
| 56.4290032960797 | 58.6567363035819 |
| 56.4288497910569 | 58.6569276775864 |
| 56.4286818403545 | 58.6570484196441 |

| | |
|---|---|
| 56.4274126970599 | 58.6570948310551 |
| 56.4272322217979 | 58.6570440519688 |
| 56.4266980532931 | 58.6565862476231 |
| 56.4261846435942 | 58.6560896071001 |
| 56.4255815498328 | 58.6560925498782 |
| 56.4255707019027 | 58.6560916826076 |
| 56.4253052 | 58.6560248 |
| 56.4253177464308 | 58.6560714593166 |
| 56.4252533299899 | 58.6560663093492 |
| 56.42535295366 | 58.6563155063339 |
| 56.4254454287555 | 58.6565463011325 |
| 56.4254735066247 | 58.6566507208039 |
| 56.4255243024378 | 58.6568491231895 |
| 56.4255266506754 | 58.6568582758239 |
| 56.4255510078124 | 58.6571711812514 |
| 56.4254700752813 | 58.6583747932517 |
| 56.42546028528 | 58.6584835986005 |
| 56.4254445852316 | 58.658528004507 |
| 56.4253632 | 58.6586888 |
| 56.4253876843622 | 58.6586889425254 |
| 56.4253581686099 | 58.6587724246713 |
| 56.4255007408978 | 58.6587672178083 |
| 56.4257566692971 | 58.6587064915704 |
| 56.42602230936 | 58.6585705109565 |
| 56.4260467 | 58.6585617 |
| 56.4264848 | 58.6585133 |
| 56.4265988 | 58.6583866 |
| 56.4266026048975 | 58.6583459342174 |
| 56.4266567566684 | 58.6582361521954 |
| 56.426712035185 | 58.6580796662782 |
| 56.4268103742653 | 58.6579345730217 |
| 56.427045600443 | 58.6579259766844 |
| 56.4272035681963 | 58.6580360953714 |
| 56.4272693486584 | 58.6581751931405 |
| 56.4273357051554 | 58.6583656518649 |
| 56.4273882761261 | 58.6586083205876 |
| 56.427433841889 | 58.6588510837228 |
| 56.4274097068996 | 58.6592378946186 |
| 56.4273047613791 | 58.6594347715325 |
| 56.4272829468715 | 58.6594683379622 |
| 56.4269924999999 | 58.6598146 |
| 56.4268516 | 58.6600838999999 |
| 8 | |
| 56.4191608397459 | 58.6582612115132 |
| 56.4194613492303 | 58.6550530840321 |
| 56.4194789848786 | 58.6547923425206 |
| 56.4195292881034 | 58.6540504011909 |
| 56.4189079757365 | 58.6533765057925 |
| 56.4189222486466 | 58.6532401837567 |
| 56.4193163312482 | 58.6494771299234 |
| 56.4193631114175 | 58.6490304124796 |
| 56.4193716217309 | 58.6489489109171 |
| 56.4193726754373 | 58.6489388248732 |
| 56.419429604483 | 58.6488897360577 |
| 56.4194440153878 | 58.6488773762347 |
| 56.4195882049943 | 58.6487529642516 |
| 56.4196324142691 | 58.6487148762004 |
| 56.4199687071023 | 58.6482471316311 |
| 56.4200503197033 | 58.6480297288996 |
| 56.4200918131557 | 58.6477514099806 |

| | |
|---|---|
| 56.4201941670068 | 58.6471760689428 |
| 56.4202697183301 | 58.6468517660548 |
| 56.4203519350927 | 58.6466879773141 |
| 56.4204336365426 | 58.6464707277716 |
| 56.4204370585286 | 58.6463365799134 |
| 56.4204152865221 | 58.6461587943991 |
| 56.4204020753691 | 58.645864498271 |
| 56.420452036726 | 58.6454698287418 |
| 56.420557181582 | 58.6446977961869 |
| 56.4205961489707 | 58.6442051595197 |
| 56.4206496990225 | 58.6435729371303 |
| 56.4208006708282 | 58.6424237107778 |
| 56.4209218128813 | 58.6414959796107 |
| 56.4213756377131 | 58.6383175353533 |
| 56.4215809552529 | 58.6372203789594 |
| 56.4220047063013 | 58.635320176678 |
| 56.422149789252 | 58.6345824159414 |
| 56.4222605178204 | 58.63387266734 |
| 56.4224268673047 | 58.6324106395882 |
| 56.4227227470283 | 58.6297112471871 |
| 56.4229748708252 | 58.6270939942876 |
| 56.4229853818933 | 58.6267184115791 |
| 56.4230457589295 | 58.6263678687317 |
| 56.423195039833 | 58.6247099856745 |
| 56.4233647579529 | 58.6235423984361 |
| 56.4234029216512 | 58.6229871727113 |
| 56.4235160734973 | 58.6216432508495 |
| 56.4237959401714 | 58.6171490130493 |
| 56.4238034622075 | 58.6170304169043 |
| 56.4238279314213 | 58.6166450592793 |
| 56.4238419907665 | 58.6164237867415 |
| 56.4238835913856 | 58.6148948425154 |
| 56.4238116767962 | 58.6149207280195 |
| 56.4233619899467 | 58.6149081704785 |
| 56.4226887344029 | 58.6149335311658 |
| 56.4220451291655 | 58.6156353697458 |
| 56.4217148941368 | 58.6162592702134 |
| 56.4213325486942 | 58.6169442726557 |
| 56.4202040753575 | 58.6189986615075 |
| 56.419459005473 | 58.6204686036686 |
| 56.4191028524327 | 58.6218232768037 |
| 56.4185951027354 | 58.622915245093 |
| 56.4180314122824 | 58.6240094394914 |
| 56.4172805045429 | 58.6249762665746 |
| 56.416586203844 | 58.6260081871548 |
| 56.4159421736121 | 58.6265687650028 |
| 56.4152942957769 | 58.6267942138936 |
| 56.4146838793514 | 58.627051635121 |
| 56.4141838171195 | 58.6272044686303 |
| 56.4136079682607 | 58.6272259668018 |
| 56.4132928913978 | 58.6273048088009 |
| 56.4129418870756 | 58.6274854469209 |
| 56.4125729789962 | 58.6277339901309 |
| 56.4122427749338 | 58.6281150777909 |
| 56.411805761023 | 58.6289024419895 |
| 56.411555354678 | 58.6297499105502 |
| 56.4112696019789 | 58.6307663740666 |
| 56.4111100983617 | 58.6314427461225 |
| 56.4108774027463 | 58.6322224480688 |
| 56.4107399227347 | 58.6331998256 |

| | |
|---|---|
| 56.4105458262017 | 58.6341122243101 |
| 56.4102565950135 | 58.6348269228357 |
| 56.4100413172929 | 58.6355054911889 |
| 56.4098818773754 | 58.6361818186336 |
| 56.4096661185506 | 58.6368266917606 |
| 56.4094341522591 | 58.6376733760912 |
| 56.4089845955936 | 58.6389976102268 |
| 56.4086639716578 | 58.6402162756804 |
| 56.4084880267872 | 58.6410943813626 |
| 56.4084433974839 | 58.6420680725548 |
| 56.4085301943151 | 58.6431710523762 |
| 56.4087869042741 | 58.6445026830115 |
| 56.4093241735462 | 58.6459913529612 |
| 56.4096146081392 | 58.6470197986375 |
| 56.4099678951049 | 58.6486829840677 |
| 56.4101685036651 | 58.6499832243402 |
| 56.4103541355077 | 58.6516053029361 |
| 56.410790701281 | 58.6514105816374 |
| 56.4108295380878 | 58.6514057542172 |
| 56.4108705677731 | 58.651459982523 |
| 56.4108931868908 | 58.6515621954375 |
| 56.4109018737252 | 58.6517033176646 |
| 56.4109215354085 | 58.6517583302697 |
| 56.4109528053228 | 58.6517913687973 |
| 56.4109817022641 | 58.6518290309151 |
| 56.41100607299 | 58.6518794964894 |
| 56.4110354993422 | 58.6519641244335 |
| 56.4110740572356 | 58.6520142318216 |
| 56.4111073659824 | 58.6520130101143 |
| 56.4111302466425 | 58.6519392627529 |
| 56.4111488931686 | 58.6519042309424 |
| 56.4111750687286 | 58.6519076452834 |
| 56.4111970646286 | 58.6519625727656 |
| 56.4112269677101 | 58.6520815316289 |
| 56.4112512978395 | 58.6521363736756 |
| 56.4112993706242 | 58.6521859705485 |
| 56.4113167470725 | 58.6522454422836 |
| 56.4113388395588 | 58.6523089536235 |
| 56.4113916706684 | 58.6523583763386 |
| 56.4114422660046 | 58.6524166302188 |
| 56.4114570704343 | 58.65246307301 |
| 56.4114433755855 | 58.6525150973274 |
| 56.4113844646626 | 58.6525558178849 |
| 56.411344402628 | 58.6525874222651 |
| 56.4113330332768 | 58.6526306121026 |
| 56.4113384193724 | 58.6526861491535 |
| 56.4113628952048 | 58.6527539479225 |
| 56.4114017884925 | 58.6528338557683 |
| 56.4114279640292 | 58.6528372707679 |
| 56.4114442272402 | 58.6527979519699 |
| 56.4114651627002 | 58.6527587858958 |
| 56.4114913364139 | 58.6527620388961 |
| 56.4115203279398 | 58.6528081238272 |
| 56.4115536910513 | 58.6528197003691 |
| 56.4115757763325 | 58.652874625635 |
| 56.4115717914813 | 58.6529434681569 |
| 56.4115862669508 | 58.652968698744 |
| 56.4116506519308 | 58.6529833509065 |
| 56.4116727440431 | 58.6530468632333 |
| 56.4116954161865 | 58.6531618768785 |

| | |
|---|---|
| 56.411724985765 | 58.6532593016931 |
| 56.4117231840393 | 58.6533066777256 |
| 56.4117263864876 | 58.6533836821667 |
| 56.4117656522447 | 58.6534807519538 |
| 56.4117906582953 | 58.6535956806193 |
| 56.4118299376026 | 58.6537099245147 |
| 56.4118571742697 | 58.6538075975688 |
| 56.4118806100171 | 58.6539825320873 |
| 56.4119075074133 | 58.6540500819196 |
| 56.4119055663887 | 58.6540930886616 |
| 56.4119252270224 | 58.6541481039565 |
| 56.4119163846452 | 58.6542083756993 |
| 56.4119550382433 | 58.6542670701187 |
| 56.4119840224011 | 58.6543045698605 |
| 56.4119967884102 | 58.6543854372711 |
| 56.4119971273869 | 58.6544155608951 |
| 56.4119710484794 | 58.6544207283741 |
| 56.4119808550361 | 58.6544461307332 |
| 56.4120219849712 | 58.6545173725214 |
| 56.4120465022153 | 58.6545809595689 |
| 56.4120778679637 | 58.6546225850162 |
| 56.4121234970937 | 58.6548782057779 |
| 56.4121173189219 | 58.6549597670708 |
| 56.4120892986494 | 58.6550079411034 |
| 56.4120874470746 | 58.6550509447212 |
| 56.4121170643597 | 58.6551527448214 |
| 56.4121274481543 | 58.6552294873859 |
| 56.412152398498 | 58.6553316205264 |
| 56.4121584572099 | 58.6554470827876 |
| 56.4121862648477 | 58.6555876729588 |
| 56.4121895605671 | 58.6556731002546 |
| 56.4121908623835 | 58.6557888987094 |
| 56.412203146799 | 58.6558270107008 |
| 56.4122438851095 | 58.6558554947035 |
| 56.4122661213998 | 58.6559319661986 |
| 56.4122675649593 | 58.6560603974846 |
| 56.4122475949733 | 58.65618556131 |
| 56.412257688744 | 58.6562365533918 |
| 56.4122823064292 | 58.6563171506457 |
| 56.4122951627334 | 58.656398178056 |
| 56.4122958360646 | 58.6564581019152 |
| 56.4123085060531 | 58.6565305489944 |
| 56.4123399202852 | 58.6565765491665 |
| 56.4123759000265 | 58.6566052080379 |
| 56.4124235398186 | 58.6566164282216 |
| 56.4125096846973 | 58.6566732276269 |
| 56.4125508085383 | 58.6567360477465 |
| 56.4125990250589 | 58.6567986087288 |
| 56.4126421399395 | 58.6568227945471 |
| 56.4126846810994 | 58.656803902858 |
| 56.4127124619074 | 58.6567343508964 |
| 56.4127022719052 | 58.6566747742925 |
| 56.4127062115088 | 58.6566017191723 |
| 56.4127437558607 | 58.6565617846384 |
| 56.4127866354343 | 58.6565730168819 |
| 56.4128207157439 | 58.656640469532 |
| 56.4128740273106 | 58.6567328192617 |
| 56.4129102471734 | 58.656782857264 |
| 56.4129749767604 | 58.6568362279004 |
| 56.4130184348304 | 58.6568989636305 |

| | |
|---|---|
| 56.4130663572093 | 58.6569273488026 |
| 56.4131003930248 | 58.6569988545409 |
| 56.413141323888 | 58.6570445082164 |
| 56.4132102351443 | 58.6570463642897 |
| 56.4132534936757 | 58.6570833456443 |
| 56.4132867618139 | 58.6570865044833 |
| 56.4133221648237 | 58.6570638229668 |
| 56.4133553329165 | 58.6570580739428 |
| 56.4134151129946 | 58.6570946136444 |
| 56.4134724557264 | 58.6571140675798 |
| 56.4135683997586 | 58.6571876865067 |
| 56.4136478372399 | 58.6572790840528 |
| 56.4137174214053 | 58.6573408666761 |
| 56.4137816215373 | 58.6573471082103 |
| 56.4138243573661 | 58.6573455465536 |
| 56.4138840259429 | 58.6573561664734 |
| 56.4139342873124 | 58.657392892928 |
| 56.4139653156968 | 58.6574045594861 |
| 56.4140059099834 | 58.6574202513337 |
| 56.4140390326261 | 58.6574104534105 |
| 56.4140768663855 | 58.6573962705286 |
| 56.4141008020583 | 58.6574081963052 |
| 56.4141419728146 | 58.6574752308897 |
| 56.4142144694353 | 58.6575884341131 |
| 56.4142529221291 | 58.6576213798073 |
| 56.4143125481752 | 58.6576362146387 |
| 56.4143538660828 | 58.6577163690221 |
| 56.4143924689537 | 58.6577706976735 |
| 56.4144258316129 | 58.657782279398 |
| 56.4144684645071 | 58.6577635465469 |
| 56.4144995957929 | 58.6577923852218 |
| 56.4145501395255 | 58.6578462779552 |
| 56.414622003885 | 58.6578951791635 |
| 56.4147180976306 | 58.6579901851309 |
| 56.4147666923276 | 58.6580785006942 |
| 56.4147979133223 | 58.65810733657 |
| 56.4148555023744 | 58.6581567599458 |
| 56.4149012940969 | 58.6582194150019 |
| 56.4149359478272 | 58.6583380546499 |
| 56.4149647937387 | 58.6583713525174 |
| 56.4150442321764 | 58.6584629178138 |
| 56.4151190048166 | 58.6585629176245 |
| 56.4151872577481 | 58.6587062572044 |
| 56.4152429446554 | 58.658794315839 |
| 56.415306066796 | 58.6589206677979 |
| 56.4153521386547 | 58.6590003280341 |
| 56.4153626654141 | 58.659090035751 |
| 56.4154058826038 | 58.6591313979444 |
| 56.4154641432656 | 58.6592407525574 |
| 56.4155009378376 | 58.6593421408699 |
| 9 | |
| 56.4386129571711 | 58.6595361182805 |
| 56.4386237537505 | 58.6594896555237 |
| 56.4386137729984 | 58.6594005216091 |
| 56.4386407952236 | 58.6593993725516 |
| 56.4386717672622 | 58.659365976493 |
| 56.4386836848174 | 58.6592272399724 |
| 56.4386802254219 | 58.6589186611021 |
| 56.4387109149834 | 58.6588280411966 |
| 56.4387913452368 | 58.6587518171643 |

| | |
|---|---|
| 56.4389040223638 | 58.6587639135471 |
| 56.4390116663326 | 58.6587356597752 |
| 56.4391416646311 | 58.6586984821233 |
| 56.4393423901293 | 58.6585367918995 |
| 56.439444445576 | 58.6583866511895 |
| 56.4395325832649 | 58.6582128597481 |
| 56.4396279670122 | 58.6578923909123 |
| 56.4396646291426 | 58.6575576919503 |
| 56.4397081463134 | 58.6574096884308 |
| 56.4397950065837 | 58.6571302250018 |
| 56.4398755309432 | 58.6570784748879 |
| 56.4399522934948 | 58.6570756664967 |
| 56.4400610311922 | 58.6571368689528 |
| 56.4402432289098 | 58.6572742734893 |
| 56.4403446 | 58.6575079 |
| 56.4404169727709 | 58.6575255503524 |
| 56.4404441105204 | 58.6575616122147 |
| 56.4405164808059 | 58.6576076082663 |
| 56.4405749280892 | 58.6576054707088 |
| 56.4407086832868 | 58.65748691614 |
| 56.440794331147 | 58.6574755141434 |
| 56.4408622125544 | 58.6574976772489 |
| 56.4409675534844 | 58.6576644007328 |
| 56.4410796624306 | 58.6580261006432 |
| 56.4410716880359 | 58.658115896416 |
| 56.4410732370729 | 58.6582539875924 |
| 56.4411005400831 | 58.6583099025449 |
| 56.4410165644318 | 58.6587347115549 |
| 56.4410068064971 | 58.6590820584713 |
| 56.441079379745 | 58.65945071982 |
| 56.4411911233948 | 58.6596199722431 |
| 56.4412031353698 | 58.6596195335583 |
| 56.4412114 | 58.6596459 |
| 56.4413333206647 | 58.6596147791096 |
| 56.4413829850474 | 58.6596129653352 |
| 56.4414075693268 | 58.6595958267484 |
| 56.4414112 | 58.6595949 |
| 56.4415214 | 58.6595346 |
| 56.4415317425252 | 58.6595092611387 |
| 56.4415327088874 | 58.6595085874528 |
| 56.4415449490997 | 58.6594769054469 |
| 56.4416624005462 | 58.6591891530986 |
| 56.4416852414279 | 58.6591462150792 |
| 56.4417786877959 | 58.6591635199623 |
| 56.4419329335259 | 58.6597167621811 |
| 56.4420725173709 | 58.6599098114343 |
| 56.442307163736 | 58.6600499355193 |
| 56.4424733951248 | 58.6601923967941 |
| 56.4424762764168 | 58.6601931578838 |
| 56.4424796 | 58.660202 |
| 56.4424880121949 | 58.6601962578748 |
| 56.4426384291721 | 58.6602359903304 |
| 56.4428985074024 | 58.6601768769475 |
| 56.4430233430802 | 58.6602962047355 |
| 56.443149569735 | 58.6605393678589 |
| 56.4431499499677 | 58.6605737099067 |
| 56.4431432 | 58.6607443 |
| 56.4430007 | 58.6606997 |
| 56.4428441 | 58.6608006 |
| 56.4428041 | 58.6610398 |

| | |
|---|---|
| 56.4428383 | 58.6612124 |
| 56.4428416193675 | 58.6612166934228 |
| 56.4428419264098 | 58.6612441242286 |
| 56.4429143074208 | 58.6615881670263 |
| 56.4430686430747 | 58.6618797659776 |
| 56.4431967915952 | 58.6620000491446 |
| 56.4433426 | 58.6622179 |
| 56.4435122 | 58.6621969 |
| 56.4435925 | 58.6618917 |
| 56.4435368977558 | 58.6617480396144 |
| 56.4435440894556 | 58.6614661205652 |
| 56.4434848893626 | 58.6610719718407 |
| 56.4434579131838 | 58.6607925987573 |
| 56.4435812596468 | 58.6605404824808 |
| 56.4435813752388 | 58.6605403845116 |
| 56.4436357974373 | 58.6605291813616 |
| 56.4436968598555 | 58.6605406363607 |
| 56.4437494 | 58.6609712 |
| 56.4439451241601 | 58.661065657028 |
| 56.4439650456558 | 58.6610792629648 |
| 56.4439675171618 | 58.6610764639534 |
| 56.4439707 | 58.661078 |
| 56.4439739967093 | 58.661069125785 |
| 56.4441005687143 | 58.6609257814101 |
| 56.4440751685599 | 58.6607967873226 |
| 56.4440859 | 58.6607679 |
| 56.4442277 | 58.6605908 |
| 56.4443504 | 58.6605195 |
| 56.4444875580503 | 58.6603179177479 |
| 56.4444916440014 | 58.660317032977 |
| 56.4446397015727 | 58.6600638466911 |
| 56.4446491643633 | 58.6599000528127 |
| 56.4446752 | 58.6596969 |
| 56.4446935 | 58.659379 |
| 56.4448569 | 58.6593559 |
| 56.4450745 | 58.6594804 |
| 56.4452251000001 | 58.6591789 |
| 56.4452509 | 58.658856 |
| 56.4451936472135 | 58.6586619690766 |
| 56.4451987168093 | 58.6585324011966 |
| 56.4452005081441 | 58.658521969266 |
| 10 | |
| 56.4457253891218 | 58.6587738993404 |
| 56.4457970834789 | 58.6589331308475 |
| 56.4457987822839 | 58.6589347508448 |
| 56.4458531 | 58.6592261 |
| 56.4460213 | 58.6591682 |
| 11 | |
| 56.4445438 | 58.7464932 |
| 56.444022 | 58.7468795 |
| 56.444129 | 58.7473687 |
| 56.4441228 | 58.7481347 |
| 56.4441112 | 58.7487098 |
| 56.4440516 | 58.7491003 |
| 56.4441109 | 58.749787 |
| 56.4440401 | 58.750244 |
| 56.4441346 | 58.7506346 |
| 56.4440694 | 58.7512032 |
| 56.4440282 | 58.7516924 |
| 56.4440101 | 58.7528125 |

| | |
|---|---|
| 56.4440246 | 58.7533354 |
| 56.4444575 | 58.753703 |
| 56.4451377 | 58.7542624 |
| 56.4453681 | 58.7541322 |
| 56.4454512 | 58.7537137 |
| 56.4457536 | 58.7531773 |
| 56.4459552 | 58.7528447 |
| 56.4459256 | 58.7525443 |
| 56.4461509 | 58.7522761 |
| 56.446311 | 58.7519864 |
| 56.4462517 | 58.7516323 |
| 56.446311 | 58.7509779 |
| 56.4463051 | 58.7503556 |
| 56.4464059 | 58.7502483 |
| 56.4463644 | 58.749905 |
| 56.4462814 | 58.7493042 |
| 56.4463229 | 58.7490145 |
| 56.4461806 | 58.748757 |
| 56.4460145 | 58.748757 |
| 56.4458129 | 58.7481669 |
| 56.4456528 | 58.747609 |
| 56.4452792 | 58.7468151 |
| 56.4452021 | 58.7467829 |
| 56.4451965 | 58.7470576 |
| 56.4453088 | 58.7472764 |
| 56.4453326 | 58.7476949 |
| 56.445214 | 58.7478772 |
| 56.4450894 | 58.7474052 |
| 56.4450598 | 58.7470082 |
| 56.4449293 | 58.7468902 |
| 56.4447158 | 58.7468795 |
| 56.4445438 | 58.7464932 |
| 12 | |
| 56.412044 | 58.7549653 |
| 56.4117875 | 58.7549813 |
| 56.4114515 | 58.7551891 |
| 56.4111155 | 58.7553329 |
| 56.410797 | 58.755448 |
| 56.4104906 | 58.7556515 |
| 56.4102592 | 58.7558662 |
| 56.4100404 | 58.7560809 |
| 56.4098215 | 58.7562844 |
| 56.4095652 | 58.7566347 |
| 56.409265 | 58.7571433 |
| 56.4090649 | 58.7576293 |
| 56.4088649 | 58.7581153 |
| 56.4086773 | 58.7587143 |
| 56.4085084 | 58.7593924 |
| 56.4084209 | 58.7600366 |
| 56.4083334 | 58.7604322 |
| 56.4082396 | 58.7612007 |
| 56.4081958 | 58.7617432 |
| 56.4081145 | 58.7626473 |
| 56.4080645 | 58.7634498 |
| 56.408027 | 58.7641957 |
| 56.4079644 | 58.7648286 |
| 56.4078956 | 58.7653824 |
| 56.4078081 | 58.76623 |
| 56.4077643 | 58.7667386 |
| 56.4077643 | 58.7669872 |

| | |
|---|---|
| 56.4078769 | 58.766829 |
| 56.4079207 | 58.7665917 |
| 56.4079769 | 58.7663769 |
| 56.4080019 | 58.7659701 |
| 56.4080082 | 58.7656197 |
| 56.4080582 | 58.7654389 |
| 56.408052 | 58.76649 |
| 56.4080082 | 58.7668516 |
| 56.4079269 | 58.7672246 |
| 56.4078206 | 58.7676654 |
| 56.4082385 | 58.7684569 |
| 56.4090738 | 58.7670245 |
| 56.409732 | 58.7659382 |
| 56.4100762 | 58.7652275 |
| 56.410715 | 58.7650998 |
| 56.4110797 | 58.7640392 |
| 56.4111952 | 58.7623934 |
| 56.4113863 | 58.7616848 |
| 56.4122796 | 58.7611027 |
| 56.4129137 | 58.7603485 |
| 56.4132936 | 58.7591474 |
| 56.4134004 | 58.7583004 |
| 56.4137146 | 58.757035 |
| 56.4130785 | 58.7550133 |
| 56.412716 | 58.7551251 |
| 56.4124242 | 58.7550612 |
| 56.412044 | 58.7549653 |
| 13 | |
| 56.4644881 | 58.812942 |
| 56.4639694 | 58.8130225 |
| 56.4630655 | 58.8132425 |
| 56.462452 | 58.813559 |
| 56.4621677 | 58.8138205 |
| 56.4621381 | 58.8139385 |
| 56.4618002 | 58.8141316 |
| 56.4616579 | 58.8142818 |
| 56.4616846 | 58.8149111 |
| 56.4617261 | 58.8153939 |
| 56.4619276 | 58.815426 |
| 56.4620877 | 58.8151364 |
| 56.4624789 | 58.8149647 |
| 56.4626152 | 58.815072 |
| 56.462876 | 58.8150076 |
| 56.4631635 | 58.8149041 |
| 56.4635696 | 58.8149325 |
| 56.4636525 | 58.815072 |
| 56.4634629 | 58.8152437 |
| 56.4634895 | 58.8154405 |
| 56.4638926 | 58.8153762 |
| 56.4640793 | 58.8158981 |
| 56.4641623 | 58.8158337 |
| 56.4641326 | 58.8154046 |
| 56.4640674 | 58.8152222 |
| 56.4644231 | 58.8150184 |
| 56.4645535 | 58.8147823 |
| 56.4644883 | 58.8145999 |
| 56.4642571 | 58.8147179 |
| 56.4641771 | 58.8146359 |
| 56.4644764 | 58.8145034 |
| 56.4649447 | 58.8143961 |

| | |
|---|---|
| 56.4649624 | 58.8140742 |
| 56.4653596 | 58.8141064 |
| 56.4656085 | 58.814321 |
| 56.4657626 | 58.8140206 |
| 56.4661093 | 58.8140458 |
| 56.4664886 | 58.8139814 |
| 56.4664855 | 58.8133712 |
| 56.4658009 | 58.8131405 |
| 56.4652052 | 58.8130064 |
| 56.4644881 | 58.812942 |

**Описание границ охотничьего угодья «Сосновый бор»**

Северная граница: от деревни Сосновый Бор на северо-восток по автомобильной дороге Сосновый Бор – Накоряково – Бисерть до пересечения с рекой Урташ, далее вверх по течению по середине реки Урташ до поселка Октябрьский, далее на север по автомобильной дороге Октябрьский – Бисерть до пересечения с северной границей квартала 151 Бисертского участка Бисертского участкового лесничества Нижне-Сергинского лесничества, далее на восток по северным границам кварталов 151, 152 Бисертского участка Бисертского участкового лесничества Нижне-Сергинского лесничества до западной границы квартала 153 Бисертского участка Бисертского участкового лесничества Нижне-Сергинского лесничества, далее на юг по западной границе квартала 153 Бисертского участка Бисертского участкового лесничества Нижне-Сергинского лесничества до северо-западного угла квартала 159 Бисертского участка Бисертского участкового лесничества Нижне-Сергинского лесничества, далее на восток по северным границам кварталов 159, 160 Бисертского участка Бисертского участкового лесничества Нижне-Сергинского лесничества до северо-восточного угла квартала 160 Бисертского участка Бисертского участкового лесничества Нижне-Сергинского лесничества.

Восточная граница: от северо-восточного угла квартала 160 Бисертского участка Бисертского участкового лесничества Нижне-Сергинского лесничества на юг по восточным границам кварталов 160, 162 Бисертского участка Бисертского участкового лесничества Нижне-Сергинского лесничества, далее на восток по северной границе квартала 168 Бисертского участка Бисертского участкового лесничества Нижне-Сергинского лесничества до северо-восточного угла квартала 168 Бисертского участка Бисертского участкового лесничества Нижне-Сергинского лесничества, далее на юг по восточным границам кварталов 168, 174, 180, 186, 192, 204, 207 Бисертского участка Бисертского участкового лесничества Нижне-Сергинского лесничества до юго-восточного угла квартала 207 Бисертского участка Бисертского участкового лесничества Нижне-Сергинского лесничества, далее на запад по южным границам кварталов 207, 206, 205 Бисертского участка Бисертского участкового лесничества Нижне-Сергинского лесничества до северо-западного угла квартала 215 Бисертского участка Бисертского участкового лесничества Нижне-Сергинского лесничества, далее на юго-восток по северной границе квартала 215 Бисертского участка Бисертского участкового лесничества Нижне-Сергинского лесничества до северо-восточного угла квартала 215 Бисертского участка Бисертского участкового лесничества Нижне-Сергинского лесничества, далее на юг по восточным границам кварталов 215, 223, 231 Бисертского участка Бисертского участкового лесничества Нижне-Сергинского лесничества до юго-восточного угла квартала 231 Бисертского участка Бисертского участкового лесничества Нижне-Сергинского лесничества.

Южная граница: от юго-восточного угла квартала 231 Бисертского участка Бисертского участкового лесничества Нижне-Сергинского лесничества на запад по южным границам кварталов 231, 230, 229, 228, 227, 226, 225, 224 Бисертского участка Бисертского участкового лесничества Нижне-Сергинского лесничества до юго-западного угла квартала 224 Бисертского участка Бисертского участкового лесничества Нижне-Сергинского лесничества.

Западная граница: от юго-западного угла квартала 224 Бисертского участка Бисертского участкового лесничества Нижне-Сергинского лесничества на север по западным границам

кварталов 224, 216, 208, 196, 187, 181, 175 Бисертского участка Бисертского участкового лесничества Нижне-Сергинского лесничества, далее на северо-запад по лесной дороге через точки с координатами: 56$^0$40'18,70" С.Ш. 58$^0$53'09,86" В.Д., 56$^0$41'51,41" С.Ш. 58$^0$50'07,86" В.Д. до деревни Сосновый Бор.

За исключением земель, непригодных для осуществления видов деятельности в сфере охотничьего хозяйства, в том числе земель населенных пунктов (деревня Сосновый Бор), в следующих границах:

| | |
|---|---|
| 1 | |
| 56.687720528111 | 58.8188429282545 |
| 56.6861115 | 58.8188766 |
| 56.685938 | 58.8223529 |
| 56.6853131 | 58.8249443 |
| 56.6863892 | 58.8280414 |
| 56.6889927 | 58.8305696 |
| 56.6900687 | 58.8337298 |
| 56.6890968 | 58.8404928 |
| 56.6905893 | 58.8421360999999 |
| 56.6919777 | 58.8406824 |
| 56.6955525 | 58.8421993 |
| 56.6989882 | 58.8358155999999 |
| 56.700515 | 58.8263348 |
| 56.7036726 | 58.8300639 |
| 56.7040543 | 58.8233642 |
| 56.7092091165777 | 58.819570584335 |
| 2 | |
| 56.6939656 | 58.9395899 |
| 56.6912083 | 58.9407486000001 |
| 56.6885216 | 58.9431948 |
| 56.6863296 | 58.9448685 |
| 56.6848211 | 58.9450401 |
| 56.6848683 | 58.9469713 |
| 56.6850409 | 58.9470168 |
| 56.6864946 | 58.9474005000001 |
| 56.6882859 | 58.9480013 |
| 56.6919153 | 58.9526362 |
| 56.6929994 | 58.9527220000001 |
| 56.6936357000001 | 58.9506191 |
| 56.6945783000001 | 58.946113 |
| 56.6947197 | 58.9414352 |
| 56.6944267 | 58.9407183000001 |
| 56.6939656 | 58.9395899 |

**Описание границ охотничьего угодья «Сосьвинское»**

Северная граница: от северо-западного угла квартала 1 Сосьвинского участка Сосьвинского участкового лесничества Сотринского лесничества на восток по северным границам кварталов 1–11 Сосьвинского участка Сосьвинского участкового лесничества Сотринского лесничества до северо-восточного угла квартала 11 Сосьвинского участка Сосьвинского участкового лесничества Сотринского лесничества.

Восточная граница: от северо-восточного угла квартала 11 Сосьвинского участка Сосьвинского участкового лесничества Сотринского лесничества по восточным границам кварталов 11, 23, 35, 52, 69, 86, 103, 121, 139 Сосьвинского участка Сосьвинского участкового лесничества Сотринского лесничества до юго-восточного угла квартала 139 Сосьвинского участка Сосьвинского участкового лесничества Сотринского лесничества.

Южная граница: от юго-восточного угла квартала 139 Сосьвинского участка Сосьвинского участкового лесничества Сотринского лесничества на запад по южным границам кварталов 139, 138, 137, 136, 116, 115, 114, 113, 112, 111, 110, 109, 108 Сосьвинского участка Сосьвинского участкового лесничества Сотринского лесничества до юго-западного угла квартала 108 Сосьвинского участка Сосьвинского участкового лесничества Сотринского лесничества.

Западная граница: от юго-западного угла квартала 108 Сосьвинского участка Сосьвинского участкового лесничества Сотринского лесничества на север по западным границам кварталов 108, 92, 75, 58, 41, 24, 12, 1 Сосьвинского участка Сосьвинского участкового лесничества Сотринского лесничества до северо-западного угла квартала 1 Сосьвинского участка Сосьвинского участкового лесничества Сотринского лесничества.

**Описание границ охотничьего угодья «Старатель»**

Северная граница: от северо-западного угла запретного района вдоль границ территорий, принадлежащих филиалу «Нижнетагильский институт испытания металлов» федерального казенного предприятия «Национальное испытательное объединение «Государственные боеприпасные испытательные полигоны России», установленных постановлением Правительства Свердловской области от 27.01.1993 № 26-п «Об установлении запретного района вдоль границ территорий, принадлежащих Нижнетагильскому институту испытания металлов», на восток по северной границе запретного района вдоль границ территорий, принадлежащих филиалу «Нижнетагильский институт испытания металлов» федерального казенного предприятия «Национальное испытательное объединение «Государственные боеприпасные испытательные полигоны России», установленных постановлением Правительства Свердловской области от 27.01.1993 № 26-п «Об установлении запретного района вдоль границ территорий, принадлежащих Нижнетагильскому институту испытания металлов», до северо-восточного угла запретного района вдоль границ территорий, принадлежащих филиалу «Нижнетагильский институт испытания металлов» федерального казенного предприятия «Национальное испытательное объединение «Государственные боеприпасные испытательные полигоны России», установленных постановлением Правительства Свердловской области от 27.01.1993 № 26-п «Об установлении запретного района вдоль границ территорий, принадлежащих Нижнетагильскому институту испытания металлов».

Восточная граница: от северо-восточного угла запретного района вдоль границ территорий, принадлежащих Нижнетагильскому институту испытания металлов, установленных постановлением Правительства Свердловской области от 27.01.1993 № 26-п «Об установлении запретного района вдоль границ территорий, принадлежащих Нижнетагильскому институту испытания металлов», на юг по восточной границе запретного района вдоль границ территорий, принадлежащих Нижнетагильскому институту испытания металлов, установленных постановлением Правительства Свердловской области от 27.01.1993 № 26-п «Об установлении запретного района вдоль границ территорий, принадлежащих Нижнетагильскому институту испытания металлов», до юго-восточного угла запретного района вдоль границ территорий, принадлежащих Нижнетагильскому институту испытания металлов, установленных постановлением Правительства Свердловской области от 27.01.1993 № 26-п «Об установлении запретного района вдоль границ территорий, принадлежащих Нижнетагильскому институту испытания металлов».

Южная граница: от юго-восточного угла запретного района вдоль границ территорий, принадлежащих Нижнетагильскому институту испытания металлов, в границах, установленных постановлением Правительства Свердловской области от 27.01.1993 № 26-п «Об установлении запретного района вдоль границ территорий, принадлежащих Нижнетагильскому институту испытания металлов», на запад по южной границе запретного района вдоль границ территорий, принадлежащих Нижнетагильскому институту испытания металлов, установленных постановлением Правительства Свердловской области от 27.01.1993 № 26-п «Об установлении

запретного района вдоль границ территорий, принадлежащих Нижнетагильскому институту испытания металлов», до юго-западного угла запретного района вдоль границ территорий, принадлежащих Нижнетагильскому институту испытания металлов, установленных постановлением Правительства Свердловской области от 27.01.1993 № 26-п «Об установлении запретного района вдоль границ территорий, принадлежащих Нижнетагильскому институту испытания металлов».

Западная граница: от юго-западного угла запретного района вдоль границ территорий, принадлежащих Нижнетагильскому институту испытания металлов, установленных постановлением Правительства Свердловской области от 27.01.1993 № 26-п «Об установлении запретного района вдоль границ территорий, принадлежащих Нижнетагильскому институту испытания металлов», на север по западной границе запретного района вдоль границ территорий, принадлежащих Нижнетагильскому институту испытания металлов, установленных постановлением Правительства Свердловской области от 27.01.1993 № 26-п «Об установлении запретного района вдоль границ территорий, принадлежащих Нижнетагильскому институту испытания металлов» до северо-западного угла запретного района вдоль границ территорий, принадлежащих филиалу «Нижнетагильский институт испытания металлов» федерального казенного предприятия «Национальное испытательное объединение «Государственные боеприпасные испытательные полигоны России», установленных постановлением Правительства Свердловской области от 27.01.1993 № 26-п «Об установлении запретного района вдоль границ территорий, принадлежащих Нижнетагильскому институту испытания металлов».

**Описание границ охотничьего угодья «Старый Вагиль»**

Северная граница: от северо-западного угла квартала 109 Камского участка Ликинского участкового лесничества Гаринского лесничества на восток по северным границам кварталов 109–115 Камского участка Ликинского участкового лесничества Гаринского лесничества, северным границам кварталов 131, 132 Вагильского участка Вагильского участкового лесничества Гаринского лесничества до северо-восточного угла квартала 132 Вагильского участка Вагильского участкового лесничества Гаринского лесничества, далее на юг по восточным границам кварталов 132, 144 Вагильского участка Вагильского участкового лесничества Гаринского лесничества до северной границы квартала 155 Вагильского участка Вагильского участкового лесничества Гаринского лесничества, далее на восток по северным границам кварталов 155–159 Вагильского участка Вагильского участкового лесничества Гаринского лесничества до северо-восточного угла квартала 159 Вагильского участка Вагильского участкового лесничества Гаринского лесничества.

Восточная граница: от северо-восточного угла квартала 159 Вагильского участка Вагильского участкового лесничества Гаринского лесничества на юг по восточным границам кварталов 159, 171 Вагильского участка Вагильского участкового лесничества Гаринского лесничества до северной границы квартала 180 Вагильского участка Вагильского участкового лесничества Гаринского лесничества, далее на восток по северным границам кварталов 180–183 Вагильского участка Вагильского участкового лесничества Гаринского лесничества до северо-восточной границы квартала 183 Вагильского участка Вагильского участкового лесничества Гаринского лесничества, далее на юг по восточным границам кварталов 183, 191, 200, 208 Вагильского участка Вагильского участкового лесничества Гаринского лесничества, восточной границе квартала 19 Шабуровского участка Шабуровского участкового лесничества Гаринского лесничества до юго-восточного угла квартала 19 Шабуровского участка Шабуровского участкового лесничества Гаринского лесничества.

Южная граница: от юго-восточного угла квартала 19 Шабуровского участка Шабуровского участкового лесничества Гаринского лесничества на запад по южным границам кварталов 19, 18 Шабуровского участка Шабуровского участкового лесничества Гаринского лесничества до юго-западного угла квартала 18 Шабуровского участка Шабуровского участкового лесничества Гаринского лесничества, далее на север по западной границе

квартала 18 Шабуровского участка Шабуровского участкового лесничества Гаринского лесничества, южной и западной границам кварталов 207 Вагильского участка Вагильского участкового лесничества Гаринского лесничества до южной границы квартала 198 Вагильского участка Вагильского участкового лесничества Гаринского лесничества, далее на запад по южным границам кварталов 198, 197, 196, 195 Вагильского участка Вагильского участкового лесничества Гаринского лесничества до юго-западного угла квартала 195 Вагильского участка Вагильского участкового лесничества Гаринского лесничества, далее на север по западным границам кварталов 195, 187, 179 Вагильского участка Вагильского участкового лесничества Гаринского лесничества до южной границы квартала 169 Вагильского участка Вагильского участкового лесничества Гаринского лесничества, далее на запад по южным границам кварталов 169, 168, 167, 166, 165 Вагильского участка Вагильского участкового лесничества Гаринского лесничества, южным границам кварталов 166, 165, 164, 163, 162, 161 Камского участка Ликинского участкового лесничества Гаринского лесничества до юго-западного угла квартала 161 Камского участка Ликинского участкового лесничества Гаринского лесничества.

Западная граница: от юго-западного угла квартала 161 Камского участка Ликинского участкового лесничества Гаринского лесничества на север по западной границе квартала 161 Камского участка Ликинского участкового лесничества Гаринского лесничества до юго-восточного угла квартала 147 Камского участка Ликинского участкового лесничества Гаринского лесничества, далее на запад по южным границам кварталов 147, 145, 144 Камского участка Ликинского участкового лесничества Гаринского лесничества до юго-западного угла квартала 144 Камского участка Ликинского участкового лесничества Гаринского лесничества, далее на север по западным границам кварталов 144, 125 Камского участка Ликинского участкового лесничества Гаринского лесничества до северо-западного угла квартала 125 Камского участка Ликинского участкового лесничества Гаринского лесничества, далее на восток по северным границам кварталов 125–127 Камского участка Ликинского участкового лесничества Гаринского лесничества до юго-западного угла квартала 109 Камского участка Ликинского участкового лесничества Гаринского лесничества, далее на север по западной границе квартала 109 Камского участка Ликинского участкового лесничества Гаринского лесничества до северо-западного угла квартала 109 Камского участка Ликинского участкового лесничества Гаринского лесничества.

**Описание границ охотничьего угодья «Тайга (Сусанское)»**

Северная граница: от северо-западного угла квартала 21 Нейво-Шайтанского участка Нейво-Шайтанского участкового лесничества Алапаевского лесничества на восток по границе Муниципального округа город Алапаевск Свердловской области до пересечения с рекой Сусанка, далее вниз по течению по середине реки Сусанка до пересечения с северной границей квартала 58 Асбестовского участка Алапаевского участкового лесничества Алапаевского лесничества, далее на восток по северным границам кварталов 58–60 Асбестовского участка Алапаевского участкового лесничества Алапаевского лесничества до юго-западного угла квартала 57 Асбестовского участка Алапаевского участкового лесничества Алапаевского лесничества, далее на север по западной границе квартала 57 Асбестовского участка Алапаевского участкового лесничества Алапаевского лесничества до северо-западного угла квартала 57 Асбестовского участка Алапаевского участкового лесничества Алапаевского лесничества, далее на восток по северной границе квартала 57 Асбестовского участка Алапаевского участкового лесничества Алапаевского лесничества до юго-западного угла квартала 25 Асбестовского участка Асбестовского участкового лесничества Алапаевского лесничества, далее на север по западной границе квартала 25 Асбестовского участка Асбестовского участкового лесничества Алапаевского лесничества до северо-западного угла квартала 25 Асбестовского участка Асбестовского участкового лесничества Алапаевского лесничества, далее на восток по северной границе квартала 25 Асбестовского участка Асбестовского участкового лесничества Алапаевского лесничества до юго-западного угла

квартала 18 Асбестовского участка Асбестовского участкового лесничества Алапаевского лесничества, далее на север по западной границе кварталов 18, 16 Асбестовского участка Асбестовского участкового лесничества Алапаевского лесничества до северо-западного угла квартала 16 Асбестовского участка Асбестовского участкового лесничества Алапаевского лесничества, далее на восток по северным границам кварталов 16, 17 Асбестовского участка Асбестовского участкового лесничества Алапаевского лесничества до северо-восточного угла квартала 17 Асбестовского участка Асбестовского участкового лесничества Алапаевского лесничества, далее на северо-восток по прямой до юго-восточного угла квартала 133 Западного участка Асбестовского участкового лесничества Алапаевского лесничества, далее на восток по северной границе кварталов 26, 28 Асбестовского участка Алапаевского участкового лесничества Алапаевского лесничества до северо-восточного угла квартала 28 Асбестовского участка Алапаевского участкового лесничества Алапаевского лесничества.

Восточная граница: от северо-восточного угла квартала 28 Асбестовского участка Алапаевского участкового лесничества Алапаевского лесничества на юг по восточным границам кварталов 28, 32 Асбестовского участка Алапаевского участкового лесничества Алапаевского лесничества до юго-восточного угла квартала 32 Асбестовского участка Алапаевского участкового лесничества Алапаевского лесничества, далее на юго-запад по южным границам кварталов 32, 31 Асбестовского участка Алапаевского участкового лесничества Алапаевского лесничества до северо-восточного угла квартала 45 Асбестовского участка Асбестовского участкового лесничества Алапаевского лесничества, далее на юг по восточной границе квартала 45 Асбестовского участка Асбестовского участкового лесничества Алапаевского лесничества до северо-западного угла квартала 57 Асбестовского участка Асбестовского участкового лесничества Алапаевского лесничества, далее на восток по северной границе квартала 57 Асбестовского участка Асбестовского участкового лесничества Алапаевского лесничества до пересечения с рекой Нейва, далее на юг вверх по течению по середине реки Нейва до пересечения с границей Муниципального округа город Алапаевск Свердловской области.

Южная граница: от пересечения реки Нейва с границей Муниципального округа город Алапаевск Свердловской области на северо-запад по границе Муниципального округа город Алапаевск Свердловской области до северо-западного угла квартала 115 Нейво-Шайтанского участка Нейво-Шайтанского участкового лесничества Алапаевского лесничества.

Западная граница: от северо-западного угла квартала 115 Нейво-Шайтанского участка Нейво-Шайтанского участкового лесничества Алапаевского лесничества на северо-запад по границе Муниципального округа город Алапаевск Свердловской области до северо-западного угла квартала 21 Нейво-Шайтанского участка Нейво-Шайтанского участкового лесничества Алапаевского лесничества.

За исключением лесопарковых зон кварталов 57, 64, 77, 78, 81–83, 89–92, 98 Нейво-Шайтанского участка Нейво-Шайтанского участкового лесничества Алапаевского лесничества, 16–24, 26–33, 35–38, 40–45, 49–56, 64–71 Асбестовского участка Асбестовского участкового лесничества Алапаевского лесничества.

За исключением земель, непригодных для осуществления видов деятельности в сфере охотничьего хозяйства, в том числе земель населенных пунктов (поселок Нейво-Шайтанский, поселок Асбестовский, поселок Озеро, село Мелкозёрово), в следующих границах:

| 1 | |
|---|---|
| 57.7147756 | 61.2418581 |
| 57.7160134 | 61.2503553 |
| 57.7167013 | 61.2543404 |
| 57.7174001 | 61.2583891 |
| 57.7207923 | 61.2676588 |
| 57.724356 | 61.2726713 |
| 57.7343095 | 61.2702337 |
| 57.7412735 | 61.2678304 |
| 57.7434175 | 61.2578226 |

| | |
|---|---|
| 57.7334756 | 61.2247778 |
| 57.7281386942941 | 61.2214109479133 |
| 2 | |
| 57.7276461975357 | 61.2222268043906 |
| 57.7252268 | 61.228726 |
| 57.7246768 | 61.2341333 |
| 57.723256 | 61.2365366 |
| 57.7220311680915 | 61.2360269352904 |
| 3 | |
| 57.8075849745644 | 61.4042056485062 |
| 57.8101190189641 | 61.400997194849 |
| 57.8042468117794 | 61.3752259872448 |
| 57.804135357485 | 61.3747374470669 |
| 57.8040965127372 | 61.3747954025635 |
| 4 | |
| 57.7896272074724 | 61.3849193855818 |
| 57.7890801732813 | 61.3851736042709 |
| 57.7889521308531 | 61.3851555940108 |
| 57.7887568172525 | 61.3854286762438 |
| 57.7887093114994 | 61.385880736539 |
| 57.7885859716276 | 61.3860897200358 |
| 57.7883479286398 | 61.3863612157101 |
| 57.7881961347478 | 61.3865689758625 |
| 57.7880531669933 | 61.3866038776844 |
| 57.787994710236 | 61.3867485022 |
| 57.787914710093 | 61.3868923299373 |
| 57.7877849808526 | 61.3870343187024 |
| 57.7877612262268 | 61.3872602578036 |
| 57.7878260024362 | 61.3876063261046 |
| 57.7877531303093 | 61.3877638659263 |
| 57.787706619136 | 61.3881123751595 |
| 57.7877080970941 | 61.3883126811257 |
| 57.7875768673945 | 61.3887582630259 |
| 57.7875917350477 | 61.38895755078 |
| 57.7875594796652 | 61.3890612738213 |
| 57.7875778349967 | 61.3891853655945 |
| 57.7876167003996 | 61.3892890317545 |
| 57.7877171299999 | 61.3899911924595 |
| 57.7877355298466 | 61.390442313944 |
| 57.7877112869558 | 61.3908752094162 |
| 57.7876748983438 | 61.3914544375511 |
| 57.7877313254378 | 61.3918501398332 |
| 57.7877315069364 | 61.3921638908089 |
| 57.7880547214872 | 61.3929498281579 |
| 57.7880922304704 | 61.3931982171457 |
| 57.7882318385496 | 61.3934636821749 |
| 57.7883467709743 | 61.3938883020029 |
| 57.7886900258592 | 61.3951289965934 |
| 57.7892671764756 | 61.3961514272008 |
| 57.7897274098294 | 61.3967757358691 |
| 57.7898237472836 | 61.3973098278465 |
| 57.7900274908268 | 61.3978430493801 |
| 57.7902113999823 | 61.3978682318363 |
| 57.7904494514269 | 61.3978771041524 |
| 57.7908505808713 | 61.3984092903819 |
| 57.7912273167437 | 61.3988369958915 |
| 57.7909928247903 | 61.4003920700005 |
| 57.7926249563753 | 61.4009613678449 |
| 57.7935863794345 | 61.4012947707249 |
| 57.794522705998 | 61.4014045976122 |

| | |
|---|---|
| 57.7954110863592 | 61.4014295607667 |
| 57.7956351505769 | 61.4014448306833 |
| 57.7966370427997 | 61.4012332066282 |
| 57.7978833794763 | 61.4008685756552 |
| 57.7990331915185 | 61.3997860109039 |
| 57.8000144262084 | 61.3985125952354 |
| 57.8001723041312 | 61.3991367821312 |
| 57.8000776647968 | 61.3993530537206 |
| 57.8000111252575 | 61.399487985139 |
| 57.7997455635029 | 61.3999209253253 |
| 57.7993870761311 | 61.4004112736483 |
| 57.7989972207275 | 61.4009209593909 |
| 57.7990713113904 | 61.4011563352253 |
| 57.7992115443862 | 61.4009570560806 |
| 57.7994845829017 | 61.4005728484463 |
| 57.7998772195675 | 61.4000632560518 |
| 57.8001013800225 | 61.3996898245075 |
| 57.8001481028068 | 61.3995775324836 |
| 57.8009753156622 | 61.4006835439717 |
| 57.8012145323869 | 61.4005323553938 |
| 57.8014824668784 | 61.3999104323094 |
| 57.8028544742933 | 61.3986970826847 |
| 57.8036047905115 | 61.4008524484989 |
| 57.8038463856556 | 61.4016749535523 |
| 57.8041072076967 | 61.4024791810292 |
| 57.8042084761425 | 61.4027845785538 |
| 57.8041689761033 | 61.4028677119071 |
| 57.8042698267711 | 61.4037675658712 |
| 57.8049131084375 | 61.405902498504 |
| 5 | |
| 57.7636762624895 | 61.3883745090038 |
| 57.7636125132023 | 61.3882547026526 |
| 57.7636238869322 | 61.3881640534419 |
| 57.7617778397444 | 61.3847286009379 |
| 57.7619206617346 | 61.3833766236147 |
| 57.7620167532136 | 61.383290609196 |
| 57.7619933311273 | 61.3825462693538 |
| 57.7618977456379 | 61.3819605723265 |
| 57.7617186506105 | 61.3809040506054 |
| 57.7609075803338 | 61.3813238373443 |
| 57.760373148908 | 61.3816267652733 |
| 57.7600307629099 | 61.3817961260397 |
| 57.7597085378948 | 61.3816021545193 |
| 57.7596465952602 | 61.3813268658673 |
| 57.7595880663997 | 61.3807178752666 |
| 57.7593995962576 | 61.380134522272 |
| 57.7588322872474 | 61.380113682165 |
| 57.7585055123422 | 61.3803444401689 |
| 57.7584877629118 | 61.3804954930627 |
| 57.7584978702915 | 61.3810722764935 |
| 57.7585265422831 | 61.3814373893574 |
| 57.7584432551735 | 61.3816466800564 |
| 57.7582480994978 | 61.3817001510479 |
| 57.758052306741 | 61.3818142457375 |
| 57.7579686995471 | 61.3820539288581 |
| 57.7580290464037 | 61.3824808504119 |
| 57.7581053194153 | 61.3829387675669 |
| 57.7580068297381 | 61.3830564372922 |
| 57.7578151812158 | 61.3827763850325 |
| 57.7576431974521 | 61.3821632488512 |

| | |
|---|---|
| 57.7576026008988 | 61.3814034166425 |
| 57.7574154086204 | 61.3806986779038 |
| 57.7574288337074 | 61.3795136220965 |
| 57.757477290923 | 61.3783864655174 |
| 57.7580313955888 | 61.3778592845083 |
| 57.7572614447743 | 61.3762915412379 |
| 57.7561937315349 | 61.3769699228879 |
| 57.7558429076588 | 61.3770709639213 |
| 57.7554216801603 | 61.3773521925193 |
| 57.7548161355881 | 61.3775352742787 |
| 57.7545907505939 | 61.378108569326 |
| 57.7543306405276 | 61.3783106874443 |
| 57.7542201229997 | 61.3785738920678 |
| 57.7545867886186 | 61.3790689506152 |
| 57.7536444899365 | 61.3790214355358 |
| 57.7532219584413 | 61.3795977119615 |
| 57.7525942429595 | 61.3801560248714 |
| 57.7518942643579 | 61.3806432996085 |
| 57.7517512721081 | 61.3812363549316 |
| 57.7520637313242 | 61.3819153576942 |
| 57.7512515482998 | 61.3817826947483 |
| 57.750936229492 | 61.3819740037894 |
| 57.7508117399297 | 61.3823525551996 |
| 57.7504614662396 | 61.3826473482998 |
| 57.7503427 | 61.3826641 |
| 57.7500945 | 61.3825718 |
| 57.7497788916721 | 61.3834490878514 |
| 57.7496314420283 | 61.3836739837398 |
| 57.7494647821916 | 61.3843386771148 |
| 57.7493749802447 | 61.3842025134979 |
| 57.7492484746384 | 61.3845330987365 |
| 57.7493697211712 | 61.3847189614628 |
| 57.7493465078135 | 61.3848170338494 |
| 57.749166268237 | 61.3854473662773 |
| 57.7490411 | 61.38549 |
| 57.7488671 | 61.3862621 |
| 57.7488919863289 | 61.3865191861243 |
| 57.7488526797186 | 61.3867938568671 |
| 57.7485236 | 61.3871204 |
| 57.7484411 | 61.3877523 |
| 57.748697056869 | 61.3878814231433 |
| 57.7486695625121 | 61.3880734398281 |
| 57.7483990442545 | 61.3890721820835 |
| 57.7484843024287 | 61.3894253519746 |
| 57.7488757832604 | 61.390057908882 |
| 57.7488555934627 | 61.390209330748 |
| 57.7489669980562 | 61.3902636718329 |
| 57.7492421009222 | 61.3909381268611 |
| 57.7494287743796 | 61.3912453489037 |
| 57.7493648086421 | 61.3917485373003 |
| 57.7495205445011 | 61.3918252598941 |
| 57.7487813 | 61.3916527 |
| 57.7491392705534 | 61.3932090455592 |
| 57.7490193228018 | 61.3934294237798 |
| 57.7497614844519 | 61.395099608834 |
| 57.7519526405478 | 61.3997896126681 |
| 57.7525006832791 | 61.4023237694116 |
| 57.7523292 | 61.4031479 |
| 57.751678 | 61.4040883 |
| 57.7512873 | 61.4048133 |

| | |
|---|---|
| 57.751238 | 61.4052402 |
| 57.8052680051463 | 61.4070803512035 |
| 57.8052799715362 | 61.4070668477308 |
| 6 | |
| 57.7541872184712 | 61.5010584320084 |
| 57.7546396 | 61.5008335 |
| 57.7536695861463 | 61.4998941834724 |
| 7 | |
| 57.756174542774 | 61.5053681004183 |
| 57.756484 | 61.5046431 |
| 57.756484 | 61.5027383 |

**Описание границ охотничьего угодья «Сухоложское»**

Северная граница: от села Талица на восток по грунтовой автомобильной дороге Талица – Кочневское до пересечения с границей муниципального округа Сухой Лог Свердловской области и Камышловского муниципального района Свердловской области.

Восточная граница: от пересечения автомобильной дороги Талица – Кочневское до пересечения с границей муниципального округа Сухой Лог Свердловской области и Камышловского муниципального района Свердловской области и далее на юг по границе муниципального округа Сухой Лог Свердловской области и Камышловского муниципального района Свердловской области до пересечения с автомобильной дорогой Калиновское – Филатовское – Мельничная – Курьи.

Южная граница: от пересечения границы муниципального округа Сухой Лог Свердловской области и Камышловского муниципального района Свердловской области с автомобильной дорогой Калиновское – Филатовское – Мельничная – Курьи на восток по автомобильной дороге Калиновское – Филатовское – Мельничная – Курьи до села Курьи.

Западная граница: от села Курьи на север по автомобильной дороге Курьи – Таушканское – Талица до села Талица.

За исключением лесопарковых зон кварталов 88–90, 97, 98, 115–149 Курьинского участка Курьинского участкового лесничества Сухоложского лесничества.

За исключением земель, непригодных для осуществления видов деятельности в сфере охотничьего хозяйства, в том числе земель населенных пунктов (село Таушканское, село Талица, село Курьи, деревня Боровки, деревня Сергуловка, село Новопышминское, деревня Казанка, деревня Мельничная, село Филатовское, село Маханово), в следующих границах:

| | |
|---|---|
| 1 | |
| 56.9028713990559 | 62.1688627081724 |
| 56.9047534 | 62.1709082 |
| 56.9363712 | 62.1814712 |
| 56.9399496 | 62.1719324 |
| 56.9377694 | 62.1667035 |
| 56.9347754 | 62.1659243 |
| 56.9331363 | 62.1675121 |
| 56.9325189 | 62.168359 |
| 56.9320264 | 62.170495 |
| 56.9318242 | 62.1713721 |
| 2 | |
| 57.0646294 | 62.1921881 |
| 57.0673846 | 62.1971645 |
| 57.0710004 | 62.2036959 |
| 57.0724176 | 62.206256 |
| 57.0731767344244 | 62.205922040768 |
| 3 | |
| 56.8618151 | 62.2501669 |
| 56.8661042 | 62.2486497 |

| | |
|---|---|
| 56.8679048 | 62.2463091 |
| 56.8688237 | 62.2435216 |
| 56.867811 | 62.2413304 |
| 56.8708931 | 62.2342584 |
| 56.8704937763362 | 62.233066244877 |
| 4 | |
| 56.8799173 | 62.2476377 |
| 56.8866333 | 62.2609871 |
| 56.8950864 | 62.253267 |
| 56.8950572067993 | 62.2531932754301 |
| 5 | |
| 57.0837247 | 62.2608622 |
| 57.085017 | 62.2641588 |
| 57.0860554 | 62.2722825 |
| 57.0860841 | 62.2820813 |
| 57.0858329 | 62.2876992 |
| 57.0866017948793 | 62.2877533203697 |
| 6 | |
| 56.8430341 | 62.3144102 |
| 56.843128 | 62.318573 |
| 56.8411093 | 62.3213625 |
| 56.8406203 | 62.3270051 |
| 56.8434566 | 62.3262548 |
| 56.8439818 | 62.3229613 |
| 56.8444794 | 62.3128867 |
| 56.8484873 | 62.3055909 |
| 56.8484381 | 62.3016536 |
| 56.8483266 | 62.2978878 |
| 56.8484674 | 62.2965145 |
| 56.8495338 | 62.2948512 |
| 56.8505033 | 62.293725 |
| 56.8527971 | 62.2927809 |
| 56.8557067 | 62.2912574 |
| 56.8568093 | 62.2917773 |
| 56.8575621 | 62.2907352 |
| 56.8510428 | 62.286891 |
| 56.8511165 | 62.2826645 |
| 7 | |
| 56.8834301 | 62.3595065 |
| 56.8874627 | 62.3564166 |
| 56.8899946 | 62.3632831 |
| 56.8940265 | 62.3591632 |
| 56.8949641 | 62.3528117 |
| 56.9000266 | 62.3466319 |
| 56.8967309 | 62.3408812 |
| 56.8932736 | 62.336647 |
| 56.8914291 | 62.3405203 |
| 56.8926201 | 62.3437137 |
| 56.8854934 | 62.3485202 |
| 56.8832894942175 | 62.3528644857512 |
| 8 | |
| 56.9091172 | 62.2642589 |
| 56.9077303 | 62.2714822 |
| 56.9133254 | 62.2860129 |
| 56.9159907 | 62.2898731 |
| 56.9197241 | 62.2923602 |
| 56.9255059 | 62.2837813 |
| 56.9291592 | 62.2896178 |
| 56.9345918 | 62.2866996 |
| 56.9355283 | 62.2772582 |

| | |
|---|---|
| 56.9312199 | 62.2729667 |
| 56.9275478 | 62.2721865 |
| 56.9247564 | 62.2715934 |
| 56.9199116 | 62.2710037 |
| 56.9091172 | 62.2642589 |
| 9 | |
| 56.8459688 | 62.3598922 |
| 56.8454716 | 62.3600538 |
| 56.8447969 | 62.3616671 |
| 56.8461026 | 62.368546 |
| 56.8469646 | 62.3732357 |
| 56.8470659 | 62.3757562 |
| 56.8471308 | 62.3773708 |
| 56.8472056 | 62.3792319 |
| 56.8467027 | 62.382997 |
| 56.846382 | 62.3853979 |
| 56.8470239 | 62.3893753 |
| 56.8476151 | 62.3926131 |
| 56.8484572 | 62.4012345 |
| 56.8523813 | 62.3997104 |
| 56.8517215 | 62.3903117 |
| 56.8507991 | 62.3846809 |
| 56.8506634 | 62.3792208 |
| 56.8506128 | 62.3768138 |
| 56.849325 | 62.3710181 |
| 56.8459688 | 62.3598922 |

**Описание границ охотничьего угодья «Сысертское»**

Северная граница: от деревни Ольховка на восток по автомобильной дороге Ольховка – Кадниково – Черданцево до села Черданцево, далее вниз по течению по середине реки Сысерть до устья реки Сысерть, далее вниз по течению по середине реки Исеть до села Черноусово.

Восточная граница: от села Черноусово на юго-восток вниз по течению по середине реки Исеть до села Маминское, далее на юго-запад по автомобильной дороге Маминское – Походилово – Тимино до пересечения с административной границей Свердловской области и Челябинской области.

Южная граница: от пересечения автомобильной дороги Походилово – Тимино с административной границей Свердловской области и Челябинской области на запад по административной границе Свердловской области и Челябинской области до пересечения с рекой Багаряк, далее вверх по течению по середине реки Багаряк до пересечения с автомобильной дорогой Щелкун – Сысерть.

Западная граница: от пересечения автомобильной дороги Щелкун – Сысерть с рекой Багаряк на север по автомобильной дороге Щелкун – Сысерть до города Сысерти, далее по автомобильной дороге Сысерть – Кашино – Ольховка до деревни Ольховка.

За исключением лесопарковых зон кварталов 3, 5, 6, 9, 10, 14, 16, 20, 23, 28, 32, 40–43, 47, 48, 52, 53, 56, 73, 94, 99, 101 Маминского участка Маминского участкового лесничества Сысертского лесничества, 8, 9, 14, 16, 17, 32, 47 Черноусовского участка Черноусовского участкового лесничества Свердловского лесничества, 45, 48, 51, 53, 54 Двуречинского участка Кашинского участкового лесничества, 62, 73, 74, 81, 82, 86, 87, 92–94, 106, 107, 114, 127 Сысертского участка Сысертского участкового лесничества Сысертского лесничества.

За исключением земель, непригодных для осуществления видов деятельности в сфере охотничьего хозяйства, в том числе земель населенных пунктов (город Сысерть, село Кашино, поселок Школьный, поселок Габиевский, село Кадниково, деревня Ольховка, село Черданцево, деревня Токарево, поселок Двуреченск, село Колюткино, село Черноусово, деревня Головырина, село Камышево, деревня Шилова, село Маминское, село Сосновское, поселок Ленинский,

поселок Октябрьский, деревня Походилово, село Абрамово, село Аверино, поселок Лечебный, поселок Поляна, поселок Трактовский), в следующих границах:

| 1 | |
|---|---|
| 56.4802674 | 60.8325653 |
| 56.4810915 | 60.8331916 |
| 56.4840584 | 60.8314235 |
| 56.4838499 | 60.8346593 |
| 56.4893376 | 60.8342559 |
| 56.490589 | 60.835133 |
| 56.4905744 | 60.83291 |
| 56.4926399 | 60.8330487 |
| 56.4933836 | 60.8337915 |
| 56.497274 | 60.83623 |
| 56.496824 | 60.8369853 |
| 56.4955608 | 60.8401464 |
| 56.4937633 | 60.8466696 |
| 56.4925568 | 60.8479753 |
| 56.4917484 | 60.8496039 |
| 56.4910352 | 60.8533676 |
| 56.4932154 | 60.8537871 |
| 56.4943473000001 | 60.8516252 |
| 56.4995717 | 60.8528554 |
| 56.5000549000001 | 60.8468043 |
| 56.5028214 | 60.850435 |
| 56.5041477 | 60.8439118 |
| 56.505146 | 60.845451 |
| 56.506435 | 60.847439 |
| 56.5077304 | 60.8482221 |
| 56.5085447 | 60.8492821 |
| 56.5089678 | 60.8497062 |
| 56.5102276 | 60.8505347 |
| 56.5111154 | 60.8514305 |
| 56.5114101 | 60.8516258 |
| 56.5130291 | 60.8533867 |
| 56.5140462 | 60.8557838 |
| 56.5150807 | 60.859162 |
| 56.5161238 | 60.8625797 |
| 56.5172456 | 60.864336 |
| 56.5196329 | 60.8678091 |
| 56.5199099540853 | 60.868107426209 |
| 56.519447269975 | 60.8693380865883 |
| 56.5216385678095 | 60.8719726432549 |
| 56.5234448520777 | 60.8741466856239 |
| 56.5253153 | 60.8796775 |
| 56.5292918 | 60.8894622 |
| 56.541408 | 60.8862006 |
| 56.5517227 | 60.8777892 |
| 56.5518693068101 | 60.8767306102199 |
| 56.5521024589115 | 60.8768556779878 |
| 56.5527779343511 | 60.8772444053213 |
| 56.5533847700932 | 60.878500003528 |
| 56.5538364203576 | 60.8797125695493 |
| 56.5538812947009 | 60.8796498058634 |
| 56.5543643921531 | 60.8789744517044 |
| 56.5548180560682 | 60.878375844527 |
| 56.5548427004967 | 60.8783433709739 |
| 56.5550370492009 | 60.878086934791 |
| 56.5553941614931 | 60.8777046012669 |

| | |
|---|---|
| 56.5554215894871 | 60.8776181970504 |
| 56.5547415758837 | 60.8768992199574 |
| 56.5547120565454 | 60.8768680041078 |
| 56.5544726948162 | 60.8766143063585 |
| 56.5538222039594 | 60.8758034803163 |
| 56.5535174953831 | 60.8754225101722 |
| 56.5531046927304 | 60.8745619292047 |
| 56.5525144490213 | 60.8739682589118 |
| 56.5523311363788 | 60.8733959215976 |
| 56.552441253001 | 60.8726008139451 |
| 2 | |
| 56.4748487249461 | 60.8350490139999 |
| 56.4749863 | 60.8365819 |
| 56.4751468 | 60.8406724 |
| 56.4751759 | 60.8414142 |
| 56.4758055 | 60.8415099 |
| 56.4776314 | 60.8408048 |
| 3 | |
| 56.5935885 | 60.8623818000001 |
| 56.5955228 | 60.8660371 |
| 56.596594 | 60.8653148 |
| 56.5972736 | 60.8629503 |
| 56.6010732000001 | 60.8608467 |
| 56.6022025 | 60.8625331000001 |
| 56.6032716 | 60.8616687000001 |
| 4 | |
| 56.6040761 | 60.9295021 |
| 56.5993474 | 60.9281443 |
| 56.5984544 | 60.9279051 |
| 5 | |
| 56.5984040613226 | 60.9279256969954 |
| 56.59845560091 | 60.927899610636 |
| 56.5984130112295 | 60.9278006132218 |
| 56.5981844239037 | 60.9272689613766 |
| 56.598006736389 | 60.9269185574605 |
| 56.5977304444564 | 60.9264523997337 |
| 56.5964830706495 | 60.9245651801281 |
| 56.5950448250409 | 60.9223704045439 |
| 56.593734844613 | 60.9203473911399 |
| 56.5934982957307 | 60.9199737331847 |
| 56.593366118151 | 60.9197650989991 |
| 56.5932606278398 | 60.9195985813236 |
| 56.5936671 | 60.9184788 |
| 56.5936644351991 | 60.9184740875147 |
| 56.5938307333333 | 60.9181013357946 |
| 56.5938904003341 | 60.9179677523036 |
| 56.5939203252785 | 60.9179007183147 |
| 56.5939500683273 | 60.9178340056289 |
| 56.5939696840804 | 60.9177900139325 |
| 56.5939799932 | 60.9177669714285 |
| 56.5940293507485 | 60.9176564294595 |
| 56.5940396609784 | 60.9176332241204 |
| 56.5940890184087 | 60.9175226818023 |
| 56.5944080633814 | 60.916807690437 |
| 56.5945618831944 | 60.9164628388698 |
| 56.5951767050492 | 60.9166063254329 |
| 56.5953308367172 | 60.9166422482693 |
| 56.5953643712241 | 60.9166500157852 |
| 56.5954945151967 | 60.9166871807859 |
| 56.5955233758364 | 60.9166954925967 |

| | |
|---|---|
| 56.5956785739015 | 60.91674592934 |
| 56.5960742593352 | 60.9168638964096 |
| 56.5964638930133 | 60.9169739131022 |
| 56.5973497227095 | 60.9172126738727 |
| 56.598564352605 | 60.9175402190263 |
| 56.5988000177833 | 60.9176037408132 |
| 56.5992000838008 | 60.9177115702297 |
| 56.5994976902987 | 60.9177918179886 |
| 56.5997954763161 | 60.9178720711482 |
| 56.6000436909513 | 60.9179389782667 |
| 56.6002925329653 | 60.9180060634767 |
| 56.6005413749305 | 60.9180731495844 |
| 56.600790216847 | 60.9181402365903 |
| 56.6010384312876 | 60.9182071472893 |
| 56.6012872731067 | 60.9182742360888 |
| 56.6015639035139 | 60.9183488015445 |
| 56.6015435761049 | 60.9180184606264 |
| 56.6015144139889 | 60.9173964688079 |
| 56.6015120662004 | 60.9173467547559 |
| 56.6014769594521 | 60.9165977908581 |
| 56.6014416105193 | 60.915844263904 |
| 56.6014414535818 | 60.9158410039108 |
| 56.6014421261554 | 60.9157830552907 |
| 56.6014518231317 | 60.9149955526049 |
| 56.6014640473825 | 60.9139985575494 |
| 56.6014646806744 | 60.9139461438666 |
| 56.6014743637683 | 60.913158965715 |
| 56.6014824119872 | 60.9125033088251 |
| 56.6015031007597 | 60.9121745571884 |
| 56.6015063294387 | 60.9121233422681 |
| 56.601569096432 | 60.9111258664143 |
| 56.6015752508595 | 60.9110281511311 |
| 56.6016062179627 | 60.910498222191 |
| 56.6016201618865 | 60.9102609833907 |
| 56.6016511201026 | 60.9097318671397 |
| 56.601682074947 | 60.9092029127969 |
| 56.6016849286146 | 60.9091538055627 |
| 56.6017130275449 | 60.908673957567 |
| 56.601743979019 | 60.9081448386542 |
| 56.6017750169181 | 60.907615883684 |
| 56.6018059638972 | 60.9070867629956 |
| 56.6018093284851 | 60.9070285490037 |
| 56.601836907508 | 60.9065578042165 |
| 56.6018491225045 | 60.9063488545102 |
| 56.6018800641008 | 60.9058197316976 |
| 56.6018976480503 | 60.9055220020356 |
| 56.6019216333828 | 60.9051159771699 |
| 56.6019390919623 | 60.9049408491459 |
| 56.6019610792491 | 60.9047208842518 |
| 56.6015919316172 | 60.9047780052229 |
| 56.5990200555303 | 60.9052904350354 |
| 56.598067625449 | 60.9054611971994 |
| 56.5976114947036 | 60.9055513431853 |
| 56.5966204549665 | 60.905746942673 |
| 56.5958659379936 | 60.9058690844723 |
| 56.595657023064 | 60.9059241091004 |
| 56.5953085130842 | 60.9060620959631 |
| 56.594599761374 | 60.9064506108252 |
| 56.594353798624 | 60.9065645364418 |
| 56.5943174790187 | 60.9065829241946 |

| | |
|---|---|
| 56.5943487525524 | 60.9067887463395 |
| 56.594372382585 | 60.9069437682899 |
| 56.5943093420001 | 60.9072037817188 |
| 56.5943168042401 | 60.9076327379922 |
| 56.594231113426 | 60.9085072540217 |
| 56.5939959077052 | 60.9089881706265 |
| 56.5938415867468 | 60.9090444136882 |
| 56.5938702565374 | 60.9092625481115 |
| 56.5936058170831 | 60.909372615603 |
| 56.5933577805958 | 60.9096043288814 |
| 56.5931165944975 | 60.9094033511635 |
| 56.5927956098626 | 60.9096124066734 |
| 56.5924043795825 | 60.9099665299896 |
| 56.592124851484 | 60.9098556788219 |
| 56.5919600143542 | 60.9099650685353 |
| 56.5917517998657 | 60.9091643547314 |
| 56.5916861850191 | 60.9089120252987 |
| 56.5916520399603 | 60.9087974692133 |
| 56.5916063091434 | 60.908643909575 |
| 56.5914038215222 | 60.9088475112257 |
| 56.5912990244228 | 60.9089631480546 |
| 56.5912670444617 | 60.9090086822705 |
| 56.5906387 | 60.9053511999999 |
| 56.5905248075159 | 60.9050521127725 |
| 56.5905228694383 | 60.9050417601632 |
| 56.5905192269069 | 60.9050374578204 |
| 56.5886517433432 | 60.9001333547445 |
| 56.588744517976 | 60.9000538781349 |
| 56.5887708062705 | 60.9000313553244 |
| 56.5889129079968 | 60.899909539544 |
| 56.5891021650337 | 60.8997474378717 |
| 56.5892819366846 | 60.8995934230112 |
| 56.5893154482263 | 60.8995126279182 |
| 56.5896113891912 | 60.8987990114062 |
| 56.5892944657032 | 60.8987181764916 |
| 56.5891030568832 | 60.8986692900086 |
| 56.5890658950129 | 60.8983504113121 |
| 56.5890282136011 | 60.8980022236433 |
| 56.5890056598482 | 60.897845788516 |
| 56.5889719025604 | 60.8976596421776 |
| 56.5888695192903 | 60.8970927164996 |
| 56.5886645167878 | 60.8971540522754 |
| 56.5884515945312 | 60.8972178145066 |
| 56.5881453738341 | 60.8973060197017 |
| 56.5879003247277 | 60.8973793156224 |
| 56.5876334107324 | 60.8974591635571 |
| 56.5871468 | 60.8961813 |
| 56.5868589 | 60.8898887 |
| 56.5843459 | 60.8923757 |
| 56.5841687 | 60.8897827 |
| 56.5830585 | 60.8906083 |
| 56.5837583 | 60.8941896 |
| 56.5849035792889 | 60.8966955859592 |
| 56.5844380181968 | 60.8970610149093 |
| 56.5842575256139 | 60.8972026374616 |
| 56.5835647172265 | 60.8977463317571 |
| 56.5830955598428 | 60.8981145335195 |
| 56.582626492266 | 60.8984825655037 |
| 56.5824202643047 | 60.89864442873 |
| 56.5819511053529 | 60.899012445646 |

| | |
|---|---|
| 56.5815570951376 | 60.899321702966 |
| 56.5814274 | 60.8985584 |
| 56.5771993 | 60.9009756 |
| 56.5728423 | 60.8923927 |
| 56.5688139143079 | 60.8964691347941 |
| 56.5687752839209 | 60.8963371914605 |
| 56.5684791818446 | 60.8964956997711 |
| 56.5683801211856 | 60.896548635744 |
| 56.5682114714675 | 60.8966392226677 |
| 56.5681882521943 | 60.8971022595752 |
| 56.5681054 | 60.8971861 |
| 56.5681214347358 | 60.8984347280428 |
| 56.5680890336922 | 60.8990808670891 |
| 56.5681298720579 | 60.8990917439828 |
| 56.568130203853 | 60.8991175809248 |
| 56.5681178078445 | 60.8991151855966 |
| 56.5680879392199 | 60.8991096363389 |
| 56.5680476533846 | 60.8999061740431 |
| 56.568069506546 | 60.9001778457543 |
| 56.5678295450273 | 60.9055731310171 |
| 56.568741492669 | 60.908034067414 |
| 56.5687034812488 | 60.908063302807 |
| 56.5697742642934 | 60.9108211188182 |
| 56.5699058858528 | 60.9111641184275 |
| 56.5701049178392 | 60.9110842059536 |
| 56.5702972705823 | 60.9111388452075 |
| 56.5704410009609 | 60.9112115775048 |
| 56.5705319221263 | 60.9114012215258 |
| 56.5705770692038 | 60.9114829404108 |
| 56.5707020253894 | 60.9116858863801 |
| 56.5707027458054 | 60.9117763573133 |
| 56.5708595453582 | 60.9118941293571 |
| 56.5709533085264 | 60.9120104689656 |
| 56.5709811457628 | 60.9120535999731 |
| 56.5710463802716 | 60.912226543445 |
| 56.571044894285 | 60.9124409131188 |
| 56.5710351071481 | 60.9124924257109 |
| 56.5709631737524 | 60.9128674145345 |
| 56.5709716419523 | 60.9129154379213 |
| 56.571012088442 | 60.9131437984072 |
| 56.5709511387954 | 60.9132299373795 |
| 56.5708635236365 | 60.9134184507915 |
| 56.570817666862 | 60.9135685440203 |
| 56.5708874983427 | 60.9137554374522 |
| 56.5710894099697 | 60.9142956127992 |
| 56.5713582387054 | 60.915014979103 |
| 56.5713898039506 | 60.9150993225996 |
| 56.5715153561771 | 60.9154352175954 |
| 56.5715304327507 | 60.9154755839498 |
| 56.5717230235117 | 60.9159861174719 |
| 56.5718321056115 | 60.9162751118009 |
| 56.5718300523287 | 60.9163507171087 |
| 56.5718133348547 | 60.9169713338499 |
| 56.5717967596705 | 60.9175839813905 |
| 56.571792152641 | 60.9177542746173 |
| 56.5716286 | 60.9186136 |
| 56.5763287 | 60.9205661 |
| 56.5764777978217 | 60.9197755111483 |
| 56.5766896047792 | 60.9198306265471 |
| 56.5769109389379 | 60.9177023522594 |

| | |
|---|---|
| 56.5770619177266 | 60.9174692206435 |
| 56.577177654002 | 60.9171508225819 |
| 56.5797629 | 60.913568 |
| 56.5844028 | 60.9131752 |
| 56.5869825 | 60.9185613 |
| 56.5870211 | 60.9225958 |
| 56.5873737726379 | 60.923006409592 |
| 56.5873741655626 | 60.9230184662105 |
| 56.5873765328003 | 60.9230096231929 |
| 56.5873772 | 60.9230104 |
| 56.5874542035252 | 60.9227194775963 |
| 56.5877495194618 | 60.9216162998068 |
| 56.5879944678346 | 60.9207000488031 |
| 56.5884083519693 | 60.9191523959588 |
| 56.5884260688591 | 60.9190846041949 |
| 56.5884414783292 | 60.9190257114774 |
| 56.5884854014744 | 60.9188576066899 |
| 56.5888419295384 | 60.9174952935131 |
| 56.5890056138009 | 60.9168692972423 |
| 56.5890091393828 | 60.9168531012419 |
| 56.5890186426701 | 60.9168089638194 |
| 56.5890282165617 | 60.9167727932734 |
| 56.5891136068719 | 60.9168374246194 |
| 56.5892703952617 | 60.9169560892866 |
| 56.5892708021428 | 60.9169555448312 |
| 56.5892732 | 60.9169574 |
| 56.589306562776 | 60.9169200416819 |
| 56.5894458778736 | 60.9170727413114 |
| 56.5895096732449 | 60.9168899744075 |
| 56.5895741 | 60.9167108 |
| 56.5896465965478 | 60.9167855450309 |
| 56.5896778238542 | 60.9168194094271 |
| 56.5897030070115 | 60.9168657239897 |
| 56.5897160424558 | 60.9168896239161 |
| 56.5897417586862 | 60.9169367646222 |
| 56.589753006693 | 60.9169574570866 |
| 56.5897867 | 60.9170211 |
| 56.5898938679798 | 60.9171406260189 |
| 56.5900600953327 | 60.9173286786943 |
| 56.5900607986975 | 60.9173268062954 |
| 56.5900616 | 60.9173277 |
| 56.5900830778619 | 60.9172703315003 |
| 56.5903098322114 | 60.9175380250882 |
| 56.5903136627533 | 60.9175425076711 |
| 56.5902985953343 | 60.9175960389469 |
| 56.590280854251 | 60.9176555124434 |
| 56.5902706176587 | 60.9176440396734 |
| 56.5902154 | 60.9175733 |
| 56.5902134076717 | 60.9175799209698 |
| 56.5902132657756 | 60.9175797619382 |
| 56.5901443512591 | 60.9178031340271 |
| 56.5904660655288 | 60.9181996946792 |
| 56.5905113329174 | 60.9182892808564 |
| 56.5907844769019 | 60.9187089890644 |
| 56.5908831920374 | 60.9188609495758 |
| 56.5903076545741 | 60.9207308732861 |
| 56.5902727954447 | 60.9206995616157 |
| 56.5888293 | 60.9192884 |
| 56.5886459256283 | 60.9199108129898 |
| 56.5886369688956 | 60.9199288228442 |

| | |
|---|---|
| 56.5884894748057 | 60.9204207285011 |
| 56.5884358663602 | 60.9205993513904 |
| 56.5884091802411 | 60.9207143789564 |
| 56.588376 | 60.920827 |
| 56.5882319 | 60.9209052 |
| 56.5881467 | 60.9211443 |
| 56.5881961 | 60.9212119 |
| 56.5882633 | 60.9212948 |
| 56.58832 | 60.9215347 |
| 56.5883109 | 60.921678 |
| 56.5884563 | 60.9219964 |
| 56.5887334 | 60.9223655 |
| 56.5887628 | 60.9225274 |
| 56.5889235 | 60.922768 |
| 56.5892928 | 60.9231582 |
| 56.5896346 | 60.9232998 |
| 56.589723 | 60.923512 |
| 56.5898457 | 60.923527 |
| 56.5901225 | 60.9239946 |
| 56.590431 | 60.9242322 |
| 56.5906851 | 60.9245887 |
| 56.5909164 | 60.9247757 |
| 56.5910466 | 60.9249736 |
| 56.5913251 | 60.9252072 |
| 56.592136 | 60.9262065 |
| 56.5923663 | 60.926341 |
| 56.5927489 | 60.9265606 |
| 56.5931645 | 60.926944 |
| 56.593491 | 60.9273296 |
| 56.5935653 | 60.9275538 |
| 56.5937361 | 60.92769 |
| 56.5939586 | 60.9280458 |
| 56.5941804 | 60.928227 |
| 56.5946411 | 60.929157 |
| 56.5952578 | 60.9294782 |
| 56.5954196 | 60.9294296 |
| 56.5954196 | 60.9294296 |
| 56.5954221039698 | 60.929428351914 |
| 56.5954221039754 | 60.9294283519562 |
| 56.5954196 | 60.9294296 |
| 6 | |
| 56.5954196 | 60.9294296 |
| 56.5954456 | 60.9296141 |
| 56.59558 | 60.9297877 |
| 56.6002042 | 60.9373115 |
| 56.5998157 | 60.9463266 |
| 56.5986766 | 60.9461341 |
| 56.5959695 | 60.9456694 |
| 56.5932273 | 60.9509899 |
| 56.5913738 | 60.9563982 |
| 56.5926611 | 60.9611515 |
| 56.5933816 | 60.9610961 |
| 56.5934738 | 60.9599833 |
| 56.5937803 | 60.9590912 |
| 7 | |
| 56.6078523202185 | 60.9530738536483 |
| 56.6078566 | 60.9531634 |
| 56.6120781 | 60.9522339 |
| 56.6154678 | 60.9541974 |
| 56.6146204 | 60.9566999 |

| | |
|---|---|
| 56.6122299 | 60.9592778 |
| 56.6123384658581 | 60.9597887122605 |
| 56.6016803809919 | 60.9545205659094 |
| 56.6078349 | 60.9531722 |
| 8 | |
| 56.3313496844938 | 61.0441107770608 |
| 56.3319081 | 61.0439567 |
| 56.3318155 | 61.0398138 |
| 56.3315806 | 61.0370594 |
| 56.3322415 | 61.0360383 |
| 56.3337047 | 61.0354703 |
| 56.3342604 | 61.0349691 |
| 56.333927 | 61.0339334 |
| 56.3328157 | 61.0331315 |
| 56.3322415 | 61.0318953 |
| 56.3305559 | 61.0306925 |
| 56.3265918 | 61.0292224 |
| 56.3227569 | 61.0245449 |
| 56.3217749 | 61.0225068 |
| 56.3206633 | 61.0180965 |
| 56.3211079 | 61.0171276 |
| 56.3205151 | 61.0162255 |
| 56.3199222 | 61.0113809 |
| 56.3185696 | 61.0116148 |
| 56.318514 | 61.0165596 |
| 56.3192922 | 61.0161921 |
| 56.3197925 | 61.0183638 |
| 56.3200518 | 61.0206358 |
| 9 | |
| 56.5995114 | 61.0818319 |
| 56.5956669 | 61.0821001 |
| 56.592849 | 61.0828571 |
| 56.5915788649922 | 61.0822664439156 |
| 10 | |
| 56.5813189090151 | 61.0991129951428 |
| 56.5803676 | 61.097687 |
| 56.5774591 | 61.1022639 |
| 56.5783101 | 61.1070704 |
| 56.5802956 | 61.1068988 |
| 56.5806738 | 61.1026072 |
| 56.5817138 | 61.1048388 |
| 56.5816192 | 61.1089587 |
| 56.5826564204229 | 61.1152033293532 |
| 56.5834155 | 61.1197734 |
| 56.5859413406754 | 61.1179816517326 |
| 56.5894654 | 61.1154818 |
| 56.6048994392191 | 61.1646845949019 |
| 56.6038239028587 | 61.1667836527943 |
| 11 | |
| 56.3967179994045 | 61.1864964593409 |
| 56.3956294000001 | 61.1872295 |
| 56.3950151 | 61.1883841 |
| 56.3931311 | 61.1903284 |
| 56.3932098 | 61.1940818999999 |
| 56.3950316 | 61.1966449 |
| 56.3963173 | 61.2022488 |
| 56.3997147 | 61.1988721 |
| 56.4000475 | 61.197054 |
| 56.398307 | 61.1873262 |
| 56.3981243994744 | 61.1869177787217 |

| | |
|---|---|
| 56.6067107 | 61.186967 |
| 56.6081005940021 | 61.1938577547627 |
| 12 | |
| 56.5841068 | 61.2330786 |
| 56.5803547 | 61.2274875 |
| 56.5767615 | 61.2283687 |
| 56.5772627 | 61.2312484 |
| 56.5750496 | 61.2335441 |
| 56.5730785 | 61.2317419 |
| 56.5724224 | 61.2326431 |
| 56.5713231 | 61.234231 |
| 56.5710689 | 61.2357652 |
| 56.56994 | 61.238426 |
| 56.5702001 | 61.2389624 |
| 56.5716954 | 61.2374818 |
| 56.5731789 | 61.235261 |
| 56.5736743 | 61.2352191 |
| 56.5736416 | 61.2356066 |
| 56.5733102 | 61.2364103 |
| 56.5705006 | 61.2423818 |
| 56.5699392 | 61.2447347 |
| 56.5688436 | 61.2448236 |
| 56.5672459 | 61.2484243 |
| 56.5664052 | 61.2493694 |
| 56.5654962 | 61.2494304 |
| 56.5645236 | 61.2516012 |
| 56.5649992 | 61.2537585 |
| 56.5640482 | 61.2562546 |
| 56.5623844 | 61.2560978 |
| 56.5616877 | 61.2578022 |
| 56.561675314991 | 61.2578887671814 |
| 13 | |
| 56.560790107491 | 61.263073929211 |
| 56.5566954 | 61.2706496 |
| 56.5568292551748 | 61.2837090276066 |
| 14 | |
| 56.4480739090319 | 61.2683315447156 |
| 56.4523237 | 61.2619989 |
| 56.4512802 | 61.2455194 |
| 56.4451132 | 61.2369363 |
| 56.4320171 | 61.2341897 |
| 56.4290746 | 61.2455194 |
| 56.4237585 | 61.2520425 |
| 56.4277456 | 61.2602823 |
| 56.4313527 | 61.2523858 |
| 56.4346746 | 61.2405412 |
| 56.4405586 | 61.2419145 |
| 56.4417922 | 61.247236 |
| 56.4461569 | 61.2539308 |
| 56.4466313 | 61.2625139 |
| 56.4443542 | 61.2664621 |
| 56.4449329887593 | 61.2684254815401 |
| 15 | |
| 56.3701873211783 | 61.2883185611828 |
| 56.3715847 | 61.2880693 |
| 56.3716375 | 61.2772929 |
| 56.36981 | 61.2732697 |
| 56.3578931 | 61.2724848 |
| 16 | |
| 56.5469817 | 61.2907505 |

| | |
|---|---|
| 56.5458225 | 61.2879824 |
| 56.5405109 | 61.2927031 |
| 56.5380501 | 61.2985396 |
| 56.5371668512384 | 61.300381015498 |
| 17 | |
| 56.5348171805244 | 61.3106659181126 |
| 56.5367841 | 61.3166499 |
| 56.5393633 | 61.3177442 |
| 18 | |
| 56.5404410174494 | 61.3308617749256 |
| 56.5384055 | 61.3313861 |
| 56.5390681 | 61.3184257 |
| 56.5369148 | 61.3176962 |
| 56.5367018 | 61.3202282 |
| 56.5361866 | 61.3256621 |
| 56.5334538 | 61.327277 |
| 56.5342998 | 61.3348194 |
| 56.5306192 | 61.3375497 |
| 56.5234346 | 61.3364473 |
| 56.520524 | 61.3384648 |
| 56.5201336 | 61.3424583 |
| 56.525827 | 61.343114 |
| 19 | |
| 56.4822944 | 61.3659648 |
| 56.4781234 | 61.3627032 |
| 56.4731934 | 61.370943 |
| 56.4666507 | 61.3726596 |
| 56.4662178420905 | 61.3765777618177 |
| 20 | |
| 56.4577917782141 | 61.3906184381761 |
| 56.4572437 | 61.3862925 |
| 56.4502048 | 61.3944435 |
| 56.4435053 | 61.3886241 |
| 56.4388555 | 61.3875941 |
| 56.434395 | 61.370428 |
| 21 | |
| 56.5072538 | 60.8683371 |
| 56.5049036 | 60.8710839 |
| 56.5044864 | 60.8786438 |
| 56.5075737 | 60.8813402 |
| 56.5088391 | 60.8747378 |
| 56.5088391 | 60.8684883 |
| 56.5072538 | 60.8683371 |
| 22 | |
| 56.4140688488711 | 60.8984350656593 |
| 56.4131489331898 | 60.898444734666 |
| 56.4130712527008 | 60.8985723888128 |
| 56.4130544 | 60.8985334 |
| 56.4123459 | 60.8995301 |
| 56.4109261 | 60.9020592 |
| 56.4100281 | 60.9038426 |
| 56.408363 | 60.9066121 |
| 56.408772 | 60.9087418 |
| 56.4106714 | 60.9071969 |
| 56.4114881 | 60.9098662 |
| 56.4134254 | 60.9077119 |
| 56.4139962286972 | 60.9058560454404 |
| 56.4142859924423 | 60.9059717079892 |
| 56.4145537628616 | 60.9034748193809 |
| 56.4143708136405 | 60.9034099673295 |

| | |
|---|---|
| 56.4141618289264 | 60.9033359214338 |
| 56.4135050901073 | 60.8999251082303 |
| 56.41376197514 | 60.8992473986013 |
| 56.4140688488711 | 60.8984350656593 |
| 23 | |
| 56.5482547388694 | 60.9079342591265 |
| 56.5466648711826 | 60.9087361101679 |
| 56.5461743303446 | 60.9089831898137 |
| 56.5461479247609 | 60.9089964115655 |
| 56.5455843837882 | 60.909280200434 |
| 56.5455694215395 | 60.9092879906157 |
| 56.5454254943482 | 60.9093604933766 |
| 56.5451625133292 | 60.9094930543991 |
| 56.5450324651139 | 60.9095585540107 |
| 56.5448898891889 | 60.9096304350438 |
| 56.5448798847839 | 60.9096355734513 |
| 56.5447663297881 | 60.9096926666212 |
| 56.5447602012049 | 60.9096957793085 |
| 56.5443451814573 | 60.9099048775731 |
| 56.5443256249743 | 60.9099146766221 |
| 56.5441594391735 | 60.9099980504252 |
| 56.5439701812932 | 60.9100930935723 |
| 56.5439345028198 | 60.9109401041867 |
| 56.5439034424195 | 60.9116771561727 |
| 56.54374773087 | 60.9153731192845 |
| 56.5437296523464 | 60.9158027110523 |
| 56.5437248192342 | 60.9159164014606 |
| 56.543732333236 | 60.9160625629682 |
| 56.543754257788 | 60.9164864022244 |
| 56.5437724523131 | 60.9168396002585 |
| 56.5437750586108 | 60.9168908701741 |
| 56.5437909630718 | 60.9171988210613 |
| 56.5437959467781 | 60.9172955031535 |
| 56.5438090793841 | 60.9175500671435 |
| 56.543812004875 | 60.9176070345072 |
| 56.5438184924717 | 60.9177326890631 |
| 56.543831227398 | 60.917979765918 |
| 56.5438418233602 | 60.9181858256246 |
| 56.5438504488021 | 60.9183524976955 |
| 56.5438652435261 | 60.9186388022354 |
| 56.5438700771823 | 60.9187310918127 |
| 56.5438885688357 | 60.9190922649741 |
| 56.54391404188 | 60.9195851202389 |
| 56.5439382366111 | 60.9200550240333 |
| 56.537676746574 | 60.9304953877279 |
| 56.5374829098158 | 60.9307527525927 |
| 56.5372366698849 | 60.9310796055206 |
| 56.5370049368996 | 60.9313869607528 |
| 56.5368021221378 | 60.9316562987546 |
| 56.5367877063942 | 60.9316754690624 |
| 56.5366139044728 | 60.9319061429062 |
| 56.5364329391143 | 60.9321464006575 |
| 56.5362517925493 | 60.9323868144603 |
| 56.5360708262654 | 60.9326270676346 |
| 56.535889860673 | 60.9328671560092 |
| 56.5357087127196 | 60.9331075629428 |
| 56.5355277450481 | 60.9333478092537 |
| 56.5353465961688 | 60.9335882116068 |
| 56.535165627572 | 60.9338284533411 |
| 56.5351185732709 | 60.9338907467244 |

| | |
|---|---|
| 56.5348621698137 | 60.9342311378967 |
| 56.5347986130662 | 60.9343154756128 |
| 56.5344753179876 | 60.9345775865704 |
| 56.534081926026 | 60.9348964079652 |
| 56.5332950498415 | 60.9355340289305 |
| 56.5329097844577 | 60.9358463567034 |
| 56.5328934354166 | 60.9358594648886 |
| 56.5325081703691 | 60.9361716235883 |
| 56.5323475177465 | 60.9356019649409 |
| 56.5323229908565 | 60.9355149300751 |
| 56.5321595323103 | 60.9349352977142 |
| 56.5319528826415 | 60.934202705937 |
| 56.5317671665808 | 60.9335442315812 |
| 56.5315627867905 | 60.9328196713739 |
| 56.5315382590916 | 60.9327324775974 |
| 56.5314027334214 | 60.932252005514 |
| 56.5312627392624 | 60.9317555062172 |
| 56.5310815643365 | 60.9311134132557 |
| 56.530882923897 | 60.9312373546131 |
| 56.5306196926266 | 60.9314017245013 |
| 56.5303487053176 | 60.9315706249836 |
| 56.5301364430819 | 60.9317030210434 |
| 56.5299241807026 | 60.9318354156329 |
| 56.5297119181795 | 60.9319678087523 |
| 56.5294997453082 | 60.9321002024878 |
| 56.5292874824979 | 60.9322325926672 |
| 56.5291661507504 | 60.9323082658559 |
| 56.5290191847541 | 60.9314905146601 |
| 56.5281686530801 | 60.926757607673 |
| 56.5280494192208 | 60.9169177553987 |
| 56.528352470784 | 60.9163204752443 |
| 56.5286267468547 | 60.915779569722 |
| 56.5287755390691 | 60.9154862222668 |
| 56.5289242396679 | 60.9151930329477 |
| 56.5290731203007 | 60.9148996829374 |
| 56.5292219115785 | 60.9146061660954 |
| 56.5293706101116 | 60.9143129698773 |
| 56.5295193988814 | 60.9140196109185 |
| 56.5296681858334 | 60.9137264121451 |
| 56.5296955948019 | 60.9136722690391 |
| 56.5298168834297 | 60.9134330465428 |
| 56.5299794199549 | 60.9131125284913 |
| 56.5299638267571 | 60.9129524233355 |
| 56.5299614805282 | 60.9129281555132 |
| 56.5299313056076 | 60.9126173943941 |
| 56.5299187324942 | 60.9124879107381 |
| 56.5298830175794 | 60.9121211200429 |
| 56.5296284401845 | 60.9120514722338 |
| 56.5296310990246 | 60.9120177301145 |
| 56.5295510442728 | 60.9119967361897 |
| 56.5295483012762 | 60.9120296637706 |
| 56.5293168505868 | 60.9119663926205 |
| 56.5290857579113 | 60.9119032928934 |
| 56.5288552028417 | 60.9118403686609 |
| 56.5286241100804 | 60.9117772704958 |
| 56.52839301615 | 60.9117143355939 |
| 56.5281624620782 | 60.9116512512182 |
| 56.5279312793924 | 60.9115881533594 |
| 56.5277008139048 | 60.9115252350603 |
| 56.5274696311332 | 60.9114621387638 |

| | |
|---|---|
| 56.5272387165805 | 60.9113992118368 |
| 56.527007713315 | 60.911336121177 |
| 56.5267768895984 | 60.9112730353722 |
| 56.5265461545092 | 60.911210114858 |
| 56.5262719437624 | 60.9111353218407 |
| 56.5260525048603 | 60.9110752591301 |
| 56.5256456050785 | 60.911395084523 |
| 56.525614636203 | 60.9114187562359 |
| 56.5252734383705 | 60.9116792927846 |
| 56.5250510580046 | 60.9118492509878 |
| 56.5248239821042 | 60.9120228379298 |
| 56.524445402375 | 60.9123120880363 |
| 56.5230690374835 | 60.9133637910731 |
| 56.5239119505401 | 60.9131632710609 |
| 56.5245566359483 | 60.9131720748889 |
| 56.5245186630395 | 60.9136997920521 |
| 56.5244894347315 | 60.9141061646877 |
| 56.5244604140647 | 60.9145083167051 |
| 56.5244313819246 | 60.914911930271 |
| 56.5244023552609 | 60.9153145684235 |
| 56.5243734193531 | 60.9157168830671 |
| 56.5243443900848 | 60.9161195199638 |
| 56.5243155492978 | 60.9165206981588 |
| 56.5242864106376 | 60.916925768701 |
| 56.5242573808583 | 60.9173279163224 |
| 56.5242311237579 | 60.917692916734 |
| 56.5245684654006 | 60.9180381171958 |
| 56.5246191154383 | 60.918089972034 |
| 56.5249906104949 | 60.9184699215264 |
| 56.5252672236483 | 60.9187529739446 |
| 56.5253048540343 | 60.9187915333435 |
| 56.5253070877577 | 60.9188188833664 |
| 56.5253147596921 | 60.918916230066 |
| 56.5253746172534 | 60.919667671381 |
| 56.5253779476518 | 60.919666610196 |
| 56.5253863179622 | 60.9197667356497 |
| 56.5254362801157 | 60.9203658584274 |
| 56.5255107775628 | 60.9212568981536 |
| 56.5255608211752 | 60.9218561893162 |
| 56.525623041233 | 60.9226011948611 |
| 56.5256853443293 | 60.9233465298073 |
| 56.5257597328552 | 60.9242372540119 |
| 56.5258097609254 | 60.924836715361 |
| 56.5258719630824 | 60.9255817304998 |
| 56.5259436025498 | 60.9264397384428 |
| 56.5259658786871 | 60.9267067468744 |
| 56.5258751085284 | 60.9269701698731 |
| 56.5256183823129 | 60.9277151304932 |
| 56.5255900504234 | 60.9277973480405 |
| 56.5254080467866 | 60.9283254716706 |
| 56.5252845398396 | 60.9286838383107 |
| 56.5251468194423 | 60.9290834718353 |
| 56.5250183590657 | 60.9294561806965 |
| 56.5248901727124 | 60.9298280809432 |
| 56.5247618931552 | 60.9302003015196 |
| 56.5246334294446 | 60.9305730028016 |
| 56.5245051476666 | 60.9309452183297 |
| 56.5243769568778 | 60.9313171084932 |
| 56.5242486728812 | 60.9316893189783 |
| 56.5241202047257 | 60.9320620101554 |

| | |
|---|---|
| 56.5239919185085 | 60.9324342155923 |
| 56.5238637232846 | 60.9328060956726 |
| 56.5238315247957 | 60.93279998508 |
| 56.5235947451823 | 60.9327549966268 |
| 56.5233579655419 | 60.9327100087496 |
| 56.5231212756699 | 60.9326650235354 |
| 56.5228844959754 | 60.9326200368102 |
| 56.522647716254 | 60.9325750506609 |
| 56.5224363186346 | 60.9325348794391 |
| 56.5223515634149 | 60.932518611543 |
| 56.5222528591754 | 60.9319369116552 |
| 56.5221684604144 | 60.9314398741133 |
| 56.5219919861289 | 60.930400295974 |
| 56.5218373145684 | 60.9294894282873 |
| 56.5213489167132 | 60.9298461283682 |
| 56.5208493222087 | 60.9302111710208 |
| 56.520599434755 | 60.9303936866841 |
| 56.5203496368262 | 60.9305762020409 |
| 56.5203022480885 | 60.930330907421 |
| 56.51890010414 | 60.923076621254 |
| 56.5131229617656 | 60.9319055917715 |
| 56.5131442683148 | 60.937026413777 |
| 56.5131449304768 | 60.937185297347 |
| 56.5131482196729 | 60.9379823138845 |
| 56.5131550546809 | 60.9396387312798 |
| 56.5131515002227 | 60.944575746048 |
| 56.5131509109334 | 60.9453809571214 |
| 56.5131630490695 | 60.9473092680851 |
| 56.5131658663733 | 60.9477648222737 |
| 56.5131687718019 | 60.9482203786356 |
| 56.5131718092569 | 60.9487071271043 |
| 56.5131764746905 | 60.9494526845942 |
| 56.5131805795929 | 60.9501014134892 |
| 56.5131827681498 | 60.9504564015908 |
| 56.513185696993 | 60.9509197562755 |
| 56.5131890534998 | 60.9514601188356 |
| 56.5131896153093 | 60.9515436274931 |
| 56.5132002173241 | 60.9529657367851 |
| 56.5132039073223 | 60.9534589994965 |
| 56.513226196469 | 60.9564786856163 |
| 56.5170158886973 | 60.956386517492 |
| 56.5173015373557 | 60.956379524506 |
| 56.5164155746221 | 60.9604443201685 |
| 56.5206296324429 | 60.963814806414 |
| 56.5202799792043 | 60.9607216851731 |
| 56.5196514216097 | 60.9560851532398 |
| 56.5193286748559 | 60.953020119959 |
| 56.5202457338204 | 60.9525991862312 |
| 56.5205068750654 | 60.9524793127467 |
| 56.520768016189 | 60.9523594376306 |
| 56.5210291571915 | 60.9522395608831 |
| 56.5211333245637 | 60.952191830329 |
| 56.5212687616105 | 60.9521295694644 |
| 56.5229129302743 | 60.9512741523253 |
| 56.5231632780097 | 60.9511439313249 |
| 56.5233465543422 | 60.9510485141013 |
| 56.5234140522055 | 60.9510168059785 |
| 56.5241703162176 | 60.9506615117327 |
| 56.5243557781904 | 60.950574266039 |
| 56.5244223744463 | 60.9505430223403 |

| | |
|---|---|
| 56.5246744325567 | 60.9504245313906 |
| 56.5249264893723 | 60.9503062013483 |
| 56.5251787221306 | 60.9501883614051 |
| 56.5251786370416 | 60.9501877094138 |
| 56.5252829027974 | 60.9501386705224 |
| 56.5255349605047 | 60.9500201742572 |
| 56.5257870180937 | 60.9499016764347 |
| 56.5260369122526 | 60.9497842632737 |
| 56.5262915818921 | 60.9496646867549 |
| 56.5265462537626 | 60.9495447837051 |
| 56.5268009243366 | 60.9494250415356 |
| 56.5270555947898 | 60.9493052977759 |
| 56.5275649341594 | 60.9490659679618 |
| 56.5278196042508 | 60.9489462194325 |
| 56.5280742742215 | 60.9488264693128 |
| 56.5284862875645 | 60.9486327631995 |
| 56.5286322094317 | 60.9485609755118 |
| 56.528858529008 | 60.9484494874591 |
| 56.5290849382754 | 60.9483380002143 |
| 56.5293113474388 | 60.9482265116526 |
| 56.5295826422605 | 60.9480928442816 |
| 56.5301111706307 | 60.9478324845116 |
| 56.5307557872549 | 60.947514893199 |
| 56.5310244666698 | 60.9473826166184 |
| 56.5316795370089 | 60.9470598940095 |
| 56.531952452697 | 60.9469254358339 |
| 56.5324940468473 | 60.9466586890154 |
| 56.5330784535306 | 60.946370679355 |
| 56.5343076773657 | 60.9441769100532 |
| 56.5343124996149 | 60.9441682468859 |
| 56.5346044445317 | 60.9436475390894 |
| 56.5417653435239 | 60.9454735039292 |
| 56.5422101646344 | 60.9455869048074 |
| 56.5422749815655 | 60.9445549980593 |
| 56.5423084529657 | 60.9440219176492 |
| 56.5423419209146 | 60.9434889988147 |
| 56.542347289703 | 60.943404265264 |
| 56.5423630250314 | 60.9432641777954 |
| 56.5424097519181 | 60.9428479676137 |
| 56.5424312418994 | 60.9426568063615 |
| 56.5425362365036 | 60.9426934153632 |
| 56.5427332357517 | 60.9427621015993 |
| 56.5429966177576 | 60.9428539721786 |
| 56.5431805371884 | 60.9429181255007 |
| 56.5432584812515 | 60.9429571882818 |
| 56.5435171899498 | 60.9430869933877 |
| 56.5436514211345 | 60.9431543686999 |
| 56.5437770530991 | 60.9432060976348 |
| 56.5440382561594 | 60.9433136923088 |
| 56.5441248460838 | 60.9433493837116 |
| 56.5442999069177 | 60.9434214616008 |
| 56.5445611097604 | 60.9435290592759 |
| 56.5448226705057 | 60.9436368294593 |
| 56.5450838731308 | 60.9437444301353 |
| 56.5453902958518 | 60.9438706562012 |
| 56.5456967184232 | 60.9439968843306 |
| 56.5460031408449 | 60.9441231145235 |
| 56.5464480887634 | 60.9443064270869 |
| 56.5465114470832 | 60.9440757493024 |
| 56.5466227601573 | 60.9436706083433 |

| | |
|---|---|
| 56.5467545435162 | 60.94319115746 |
| 56.5468862340716 | 60.9427118636771 |
| 56.5469589025678 | 60.942447418983 |
| 56.5468736281904 | 60.9418402668497 |
| 56.5468050137651 | 60.9413517088637 |
| 56.5467363974135 | 60.9408631526269 |
| 56.5466677802995 | 60.9403744355811 |
| 56.5465992452362 | 60.9398865351803 |
| 56.5465306231074 | 60.9393979841891 |
| 56.5464620002143 | 60.9389092723899 |
| 56.5463914088283 | 60.938406696636 |
| 56.5464039332898 | 60.9380237787777 |
| 56.5464156632301 | 60.9376639290663 |
| 56.5464570133922 | 60.9363996640904 |
| 56.546501234276 | 60.9350457167816 |
| 56.5468496868128 | 60.932962662334 |
| 56.546971986742 | 60.9322317550638 |
| 56.5469747993869 | 60.9322150740426 |
| 56.5470784305308 | 60.931595913351 |
| 56.5470862165888 | 60.9315491065976 |
| 56.5471655601491 | 60.931074406375 |
| 56.5472449882434 | 60.9306001939169 |
| 56.547335205793 | 60.9300605441789 |
| 56.5473620272425 | 60.9299000413678 |
| 56.5478636985825 | 60.9294058570589 |
| 56.5487066846422 | 60.9285756803712 |
| 56.5497056725347 | 60.9275916812105 |
| 56.5514474159587 | 60.9266407291403 |
| 56.553659666478 | 60.9245280971738 |
| 56.5540703738727 | 60.924424872512 |
| 56.5548768129691 | 60.9241896129043 |
| 56.5548837162591 | 60.9240891099868 |
| 56.5549255814091 | 60.92347358021 |
| 56.5549591243017 | 60.9229812867039 |
| 56.5549926641069 | 60.922489154902 |
| 56.5550442333616 | 60.9217309008651 |
| 56.5548237847978 | 60.9210979584046 |
| 56.5546809833559 | 60.9206881303096 |
| 56.5542993233919 | 60.9195925948757 |
| 56.5532420700261 | 60.9165580618314 |
| 56.5529768640278 | 60.9157969956511 |
| 56.5529097697607 | 60.9156043954739 |
| 56.5519488392749 | 60.9128469208742 |
| 56.5487133338258 | 60.9085419982872 |
| 56.5482809189667 | 60.9079667191131 |
| 56.5482547388694 | 60.9079342591265 |
| 24 | |
| 56.4842814 | 60.9147905 |
| 56.4833777 | 60.9148459 |
| 56.4834083 | 60.9165658 |
| 56.4830254 | 60.9187017 |
| 56.4841588 | 60.918674 |
| 56.4853688 | 60.9190623 |
| 56.4858283 | 60.9154007 |
| 56.484894 | 60.9150678 |
| 56.4844805 | 60.9158723 |
| 56.4840976 | 60.9155117 |
| 56.4842814 | 60.9147905 |
| 24 | |
| 56.3958277 | 60.9352874 |

| | |
|---|---|
| 56.394026 | 60.9361967 |
| 56.3940463 | 60.9414189 |
| 56.395069 | 60.9413924 |
| 56.3944544 | 60.9448385 |
| 56.3957358 | 60.9503102 |
| 56.3989357 | 60.9501373 |
| 56.3990930690671 | 60.9494550489762 |
| 56.3991809778072 | 60.9492007656222 |
| 56.3992558781563 | 60.9478121328958 |
| 56.3993032583613 | 60.946932854649 |
| 56.3995493 | 60.9435327 |
| 56.3992254 | 60.9405556 |
| 56.4009531 | 60.9388314 |
| 56.4005 | 60.9367683 |
| 56.3958277 | 60.9352874 |
| 25 | |
| 56.3925505 | 60.94679 |
| 56.3913432 | 60.9478286 |
| 56.3888418 | 60.9540722 |
| 56.3894357 | 60.9549609 |
| 56.3913863 | 60.955574 |
| 56.3916259 | 60.9536697 |
| 56.3926578 | 60.9546516 |
| 56.3932837 | 60.9528045 |
| 56.3939514 | 60.9520129 |
| 56.3943269 | 60.9503919 |
| 56.3957665 | 60.9509951 |
| 56.3958756 | 60.9505561 |
| 56.3940348 | 60.9485448 |
| 56.3935549 | 60.9486579 |
| 56.3925505 | 60.94679 |
| 26 | |
| 56.3782312453618 | 61.0001747363172 |
| 56.3774511433608 | 61.000412706581 |
| 56.3774189 | 61.00032 |
| 56.3757658 | 61.0013408 |
| 56.3739529 | 61.0029212 |
| 56.3728674 | 61.007854 |
| 56.3723422 | 61.0122206 |
| 56.369364 | 61.0137862 |
| 56.3695291 | 61.0184511 |
| 56.3701601908375 | 61.0185096333856 |
| 56.3701641883787 | 61.0185600760943 |
| 56.3711244888975 | 61.0237192426641 |
| 56.371779276551 | 61.0224310084633 |
| 56.3719524762337 | 61.0222426642204 |
| 56.3716692764897 | 61.0215688325195 |
| 56.3713487532691 | 61.0211075285071 |
| 56.3711274205689 | 61.0199984855222 |
| 56.3708108090358 | 61.0197598268773 |
| 56.3707786348327 | 61.0185669937823 |
| 56.3735054 | 61.0188199 |
| 56.3799643 | 61.0193753 |
| 56.3821325 | 61.0218358 |
| 56.3866457 | 61.023314 |
| 56.3888579 | 61.0232473 |
| 56.3890036 | 61.0223895 |
| 56.3888501 | 61.0218322 |
| 56.3881983960508 | 61.0200767365881 |
| 56.3882452422961 | 61.0200252693803 |

| | |
|---|---|
| 56.3884714442286 | 61.0197773015893 |
| 56.3884664296725 | 61.0197638973909 |
| 56.3882731411295 | 61.0192481564836 |
| 56.388256522706 | 61.0192025612639 |
| 56.3883039522928 | 61.0191555159743 |
| 56.3883642364833 | 61.0190955201796 |
| 56.3883435025856 | 61.0190363817736 |
| 56.3882060148972 | 61.0186433334726 |
| 56.3880937662327 | 61.0187560890745 |
| 56.3880919184575 | 61.0187511848629 |
| 56.3880643092991 | 61.0186753577289 |
| 56.387996477136 | 61.0186553404731 |
| 56.3877033131599 | 61.0185686329605 |
| 56.3872554000001 | 61.0171652 |
| 56.3866537 | 61.01631 |
| 56.3865996424815 | 61.0162686896447 |
| 56.3865956756009 | 61.0162584219898 |
| 56.3865293678217 | 61.0160656970259 |
| 56.3854162832513 | 61.0153643752824 |
| 56.382826 | 61.0133849 |
| 56.3834071 | 61.0089603 |
| 56.3794909333011 | 61.0052087950849 |
| 56.3794971067887 | 61.0051163533362 |
| 56.3793306693239 | 61.0049431945654 |
| 56.3791302785493 | 61.0047355188988 |
| 56.3788672479606 | 61.0044629879463 |
| 56.378855702417 | 61.004451115255 |
| 56.3788065217542 | 61.0043097102966 |
| 56.3782312453618 | 61.0001747363172 |
| 27 | |
| 56.4601522 | 61.1046904 |
| 56.4594297 | 61.1077582 |
| 56.4592788 | 61.1094391 |
| 56.463133 | 61.1094811 |
| 56.4632258 | 61.1066025 |
| 56.4622507 | 61.1060562 |
| 56.4601522 | 61.1046904 |
| 28 | |
| 56.410655 | 61.2640588 |
| 56.4088505 | 61.2688653 |
| 56.4096103 | 61.2748735 |
| 56.4083756 | 61.2825982 |
| 56.4141687 | 61.288778 |
| 56.4220496 | 61.2855165 |
| 56.4192962 | 61.2741868 |
| 56.410655 | 61.2640588 |

**Описание границ охотничьего угодья «Таватуйское»**

Северная граница: от поселка Мурзинка на восток по северной границе квартала 87 Новоуральского участка Новоуральского участкового лесничества Невьянского лесничества, по северным границам кварталов 4, 5 Таватуйского участка Таватуйского участкового лесничества Невьянского лесничества, далее на северо-восток по прямой через озеро Таватуй до северо-западного угла квартала 65 Заозерного участка Заозерного участкового лесничества Невьянского лесничества, далее на восток по северной границе квартала 65 Заозерного участка Заозерного участкового лесничества Невьянского лесничества до западной границы квартала 59 Заозерного участка Заозерного участкового лесничества Невьянского лесничества, далее на север по западным границам кварталов 59, 52 Заозерного участка Заозерного участкового лесничества

Невьянского лесничества до северо-западного угла квартала 52 Заозерного участка Заозерного участкового лесничества Невьянского лесничества, далее на восток по северным границам кварталов 52–54 Заозерного участка Заозерного участкового лесничества Невьянского лесничества до автомобильной дороги Новый Тагильский тракт, далее на север по автомобильной дороге Новый Тагильский тракт до северной границы квартала 41 Заозерного участка Заозерного участкового лесничества Невьянского лесничества, далее на восток по северным границам кварталов 41–44 Заозерного участка Заозерного участкового лесничества Невьянского лесничества до северо-восточного угла квартала 44 Заозерного участка Заозерного участкового лесничества Невьянского лесничества.

Восточная граница: от северо-восточного угла квартала 44 Заозерного участка Заозерного участкового лесничества Невьянского лесничества на юг по восточным границам кварталов 44, 51, 57, 64, 71, 77, 83, 89, 95, 101, 107, 112, 116, 120, 123, 126 Заозерного участка Заозерного участкового лесничества Невьянского лесничества до юго-восточного угла квартала 126 Заозерного участка Заозерного участкового лесничества Невьянского лесничества, далее на запад по южным границам кварталов 126, 125 Заозерного участка Заозерного участкового лесничества Невьянского лесничества до северо-восточного угла квартала 57 Таватуйского участка Таватуйского участкового лесничества Невьянского лесничества, далее на юг по восточным границам кварталов 57–59, 78, 79, 85, 95, 98, 99 Таватуйского участка Таватуйского участкового лесничества Невьянского лесничества до юго-восточного угла квартала 99 Таватуйского участка Таватуйского участкового лесничества Невьянского лесничества.

Южная граница: от юго-восточного угла квартала 99 Таватуйского участка Таватуйского участкового лесничества Невьянского лесничества на запад по южным границам кварталов 99, 97, 96, 92, 91, 90, 87, 86 Таватуйского участка Таватуйского участкового лесничества Невьянского лесничества до юго-западного угла квартала 86 Таватуйского участка Таватуйского участкового лесничества Невьянского лесничества.

Западная граница: от юго-западного угла квартала 86 Таватуйского участка Таватуйского участкового лесничества Невьянского лесничества на север по западным границам кварталов 86, 79, 72 Таватуйского участка Таватуйского участкового лесничества Невьянского лесничества до северо-западного угла квартала 72 Таватуйского участка Таватуйского участкового лесничества Невьянского лесничества, далее на запад по южным границам кварталов 66, 65 Таватуйского участка Таватуйского участкового лесничества Невьянского лесничества до юго-западного угла квартала 65 Таватуйского участка Таватуйского участкового лесничества Невьянского лесничества, далее на юг по западным границам кварталов 65, 60, 50, 42 Таватуйского участка Таватуйского участкового лесничества Невьянского лесничества, западным границам кварталов 98, 90 Починковского участка Новоуральского участкового лесничества Невьянского лесничества до автомобильной дороги Мурзинка – Тарасково – Починок, далее на северо-восток по автомобильной дороге Мурзинка – Тарасково – Починок до северной границы квартала 91 Починковского участка Новоуральского участкового лесничества Невьянского лесничества, далее на восток по северной границе квартала 91 Починковского участка Новоуральского участкового лесничества Невьянского лесничества, далее на север по западным границам кварталов 92, 83, 75, 64, 48, 49 Починковского участка Новоуральского участкового лесничества Невьянского лесничества, западной границе квартала 9 Таватуйского участка Таватуйского участкового лесничества Невьянского лесничества, западным границам кварталов 88, 87 Починковского участка Новоуральского участкового лесничества Невьянского лесничества до поселка Мурзинка.

За исключением лесопарковых зон кварталов 4–30, 32–34, 36–41, 54–56, 64, 70, 71, 77 Таватуйского участка Таватуйского участкового лесничества Невьянского лесничества, 52, 53, 59, 60, 65–67, 72, 73, 77–79, 84, 85, 90, 91, 96, 97, 102, 103, 108 Заозерного участка Заозерного участкового лесничества Невьянского лесничества, 48–49, 56, 65, 76, 84 Починковского участка Новоуральского участкового лесничества Невьянского лесничества.

За исключением земель, непригодных для осуществления видов деятельности в сфере охотничьего хозяйства, в том числе земель населенных пунктов (поселок Таватуй, поселок Аять, поселок Калиново, село Таватуй), в следующих границах:

| | |
|---|---|
| 1 | |
| 57.1249345 | 60.0777388 |
| 57.1263633 | 60.0759954 |
| 57.1289238 | 60.0767133 |
| 57.1297217 | 60.0727136 |
| 57.1314471 | 60.073158 |
| 2 | |
| 57.1230973 | 60.074457 |
| 57.1232272 | 60.0771919 |
| 57.1235100416014 | 60.0772825010056 |
| 3 | |
| 57.064467 | 60.1155138 |
| 57.0636931843822 | 60.1175085470532 |
| 57.0636123925473 | 60.1174961603993 |
| 57.0628963155542 | 60.1173758606315 |
| 57.0619315150461 | 60.1172218232789 |
| 57.0606983366407 | 60.1170120980184 |
| 57.0610938159228 | 60.1188281309758 |
| 57.0616833438217 | 60.1215606517412 |
| 57.0618400064668 | 60.1222856814258 |
| 57.0616202 | 60.1228523 |
| 57.0620981 | 60.1323448 |
| 57.0623546166421 | 60.1374395841695 |
| 4 | |
| 57.0802869305572 | 60.1270266415539 |
| 57.0801484996786 | 60.1271116111287 |
| 57.0797773339757 | 60.1273072426896 |
| 57.0794379983686 | 60.1274348323789 |
| 57.0791371362906 | 60.1274973643824 |
| 57.0788096255168 | 60.1275252113473 |
| 57.0785836005619 | 60.1275303481074 |
| 57.0784058186565 | 60.1275006270453 |
| 57.0782499640989 | 60.1274439089113 |
| 57.078059100572 | 60.1273671663485 |
| 57.0779280367761 | 60.1272997825542 |
| 57.0776070427381 | 60.127097783235 |
| 57.0772124690054 | 60.1268056052001 |
| 57.0769795627574 | 60.1266090714014 |
| 57.0768878381813 | 60.1265284168898 |
| 57.0769041994256 | 60.1262029581174 |
| 57.0769121978423 | 60.1260440207175 |
| 57.0769145622854 | 60.1259948883827 |
| 57.0769391002725 | 60.1255091727568 |
| 57.076942008536 | 60.1254513022879 |
| 57.076944461754 | 60.1254034891749 |
| 57.0769451889338 | 60.1253888154423 |
| 57.0769881726514 | 60.1245342768885 |
| 57.0772223832745 | 60.1202919308678 |
| 57.0761730299316 | 60.1204035611728 |
| 5 | |
| 57.1239881 | 60.1591695 |
| 57.1241861 | 60.159496 |
| 57.1245247 | 60.1595979 |
| 57.1246062 | 60.1594702 |
| 57.1247967 | 60.1595106 |

| | |
|---|---|
| 57.1250376 | 60.159462 |
| 57.1252212 | 60.1594232 |
| 57.1254707 | 60.1590934999999 |
| 57.1257623 | 60.1585692 |
| 57.1260159 | 60.157732 |
| 57.1262632 | 60.1564831 |
| 57.1263128 | 60.1556825 |
| 57.1262701 | 60.1549407 |
| 57.1262273 | 60.1538332 |
| 57.1261515 | 60.1525015 |
| 57.1261328 | 60.1516731 |
| 57.1261581 | 60.1512837 |
| 57.1262064 | 60.1510996 |
| 57.1262653553734 | 60.1510376805203 |
| 57.1266667907652 | 60.1508497560082 |
| 57.1266687000001 | 60.1508742 |
| 57.1267052000001 | 60.1509303 |
| 57.1267995 | 60.1509442 |
| 57.1267485 | 60.1509978 |
| 57.1267571 | 60.1510515 |
| 57.1268444 | 60.1511711 |
| 57.1269982 | 60.1512018 |
| 57.1273278 | 60.1512676 |
| 57.1273818554217 | 60.15094821675 |
| 57.1273911025997 | 60.1509440780965 |
| 57.1275637844941 | 60.150942235046 |
| 57.1276320259098 | 60.1509713805049 |
| 57.1276936 | 60.1510549 |
| 57.128010026722 | 60.1511328221612 |
| 57.1282014863673 | 60.1512145933142 |
| 57.128341 | 60.1513895059318 |
| 57.128341 | 60.1514929 |
| 57.1284138 | 60.1517236 |
| 57.1283789 | 60.1519328 |
| 57.1284677728729 | 60.1521977129777 |
| 57.1284593910948 | 60.1522058430046 |
| 57.1284471690152 | 60.1522176979775 |
| 57.1284471521055 | 60.1522385028996 |
| 57.1284835845296 | 60.1522696453948 |
| 57.1285230783765 | 60.1522905589842 |
| 57.1285489133752 | 60.1523233236372 |
| 57.1285788838733 | 60.1523501554171 |
| 57.1286208508932 | 60.1524216025408 |
| 57.1286489915266 | 60.1524900395761 |
| 57.1286805164061 | 60.1525928309718 |
| 57.1286949945639 | 60.1526774122915 |
| 57.1286988471814 | 60.1527979604661 |
| 57.1287100997953 | 60.1528736165084 |
| 57.1287132595332 | 60.1529627900376 |
| 57.1287432128557 | 60.1530104275405 |
| 57.1287803572407 | 60.1530491685482 |
| 57.1288311348146 | 60.1531074316356 |
| 57.1289175836232 | 60.1532486845029 |
| 57.1289473412381 | 60.153315806237 |
| 57.128973127108 | 60.1534080154534 |
| 57.1290158558052 | 60.1536442577417 |
| 57.1290187962496 | 60.1536720063207 |
| 57.1290351269936 | 60.1537958928991 |
| 57.1290560768276 | 60.1538719072532 |
| 57.1290890902739 | 60.1539106379111 |

| | |
|---|---|
| 57.1291504894423 | 60.1539375591853 |
| 57.1291836862843 | 60.1539716670947 |
| 57.1292159750401 | 60.1540179915705 |
| 57.1292466280267 | 60.1540877589257 |
| 57.1292724797744 | 60.1540997200857 |
| 57.1293055532848 | 60.1540657973871 |
| 57.1293282264284 | 60.1540123610589 |
| 57.1293800478648 | 60.1538936174417 |
| 57.1294324226845 | 60.153757041733 |
| 57.1294611925095 | 60.1537150155397 |
| 57.1295362992958 | 60.1536711369472 |
| 57.1296171475071 | 60.1536340442567 |
| 57.1297141491323 | 60.153609215603 |
| 57.1298102321062 | 60.1536094832413 |
| 57.1298732514908 | 60.153631785552 |
| 57.1299120376095 | 60.1536394893791 |
| 57.129979172958 | 60.1536796368399 |
| 57.1300421713592 | 60.1537273687016 |
| 57.130092244944 | 60.153767799116 |
| 57.1301160801562 | 60.1537978858 |
| 57.1301234352032 | 60.153808318008 |
| 57.1301462036025 | 60.1538881616422 |
| 57.1301639476991 | 60.1539314743301 |
| 57.130166949308 | 60.1539432090406 |
| 57.1301676 | 60.1540501 |
| 57.130179836058 | 60.1540636326662 |
| 57.1301808802558 | 60.1540874010759 |
| 57.1302009677589 | 60.1541201523575 |
| 57.1302292993613 | 60.1541737327281 |
| 57.1302550944495 | 60.1542540566221 |
| 57.1303455346753 | 60.1543451301079 |
| 57.1303769453227 | 60.1543673452974 |
| 57.1303898440445 | 60.1544060213141 |
| 57.1303881808037 | 60.1544624902303 |
| 57.130388173123 | 60.1544717373454 |
| 57.130388147333 | 60.1545027812319 |
| 57.130413981745 | 60.1545355490735 |
| 57.13042454816 | 60.154571246333 |
| 57.1304341918688 | 60.1546366639942 |
| 57.1304600237719 | 60.1546724042625 |
| 57.1304874571654 | 60.1547259829005 |
| 57.1305059182483 | 60.1547706194317 |
| 57.130511462635 | 60.1547938134623 |
| 57.1305086 | 60.1548323 |
| 57.1304483087181 | 60.1549197399877 |
| 57.1304459894546 | 60.1549190655496 |
| 57.1304314312943 | 60.1549322346937 |
| 57.1304314026341 | 60.1549665811609 |
| 57.1304426773773 | 60.1550141697531 |
| 57.1304445911484 | 60.1550221002763 |
| 57.1304519 | 60.1551729 |
| 57.1304638666589 | 60.1551791230842 |
| 57.1304676654732 | 60.1551998439486 |
| 57.1304837778425 | 60.1552609868329 |
| 57.1305047654977 | 60.155290769263 |
| 57.1305257680785 | 60.1553027179392 |
| 57.1305790940389 | 60.1553190514897 |
| 57.1306566389479 | 60.1553668281193 |
| 57.130712441577 | 60.1554280838945 |
| 57.1307479478032 | 60.1554919243526 |

| | |
|---|---|
| 57.130774679479 | 60.1555232097645 |
| 57.1307762 | 60.1555269 |
| 57.1307774333835 | 60.155526432796 |
| 57.1308181004511 | 60.1555740274913 |
| 57.1308609810636 | 60.1556246788527 |
| 57.13092633841 | 60.1556426984865 |
| 57.1309522174638 | 60.1556219656199 |
| 57.1309693313259 | 60.1555595950696 |
| 57.1309839421938 | 60.1554836766942 |
| 57.1310261092393 | 60.155314372616 |
| 57.1310495062613 | 60.1552549919276 |
| 57.1310786339737 | 60.1552151127738 |
| 57.1311054034693 | 60.1552032990969 |
| 57.1311554743579 | 60.155246374751 |
| 57.1311942553938 | 60.1552600252371 |
| 57.1312252613183 | 60.1552622692536 |
| 57.1312816 | 60.1553124 |
| 57.1312869802707 | 60.1553109590154 |
| 57.1313242094905 | 60.1553465917276 |
| 57.1313849087636 | 60.1553510570869 |
| 57.1314082770429 | 60.1553260232187 |
| 57.1314350877427 | 60.155265000267 |
| 57.1314319197022 | 60.1551877094828 |
| 57.1314084574596 | 60.1551103613578 |
| 57.1313907836337 | 60.1550808003348 |
| 57.1313893 | 60.1550549 |
| 57.1313362913818 | 60.1549981231972 |
| 57.131323824093 | 60.1549482931983 |
| 57.1313222697274 | 60.1548739795921 |
| 57.1313651458022 | 60.1547149134457 |
| 57.1314185768214 | 60.1546050859483 |
| 57.1314444691573 | 60.1545681691708 |
| 57.1315010377888 | 60.1545726216571 |
| 57.1315481339059 | 60.1545217281 |
| 57.1315819326472 | 60.1545194223406 |
| 57.1316131 | 60.154557 |
| 57.1316819284955 | 60.1545126005964 |
| 57.1317728882537 | 60.1545063952968 |
| 57.1318231 | 60.1545265 |
| 57.1318292181779 | 60.1545025524539 |
| 57.1320217526749 | 60.1544894176978 |
| 57.132155 | 60.1545426 |
| 57.1323248188285 | 60.1543937799349 |
| 57.1324545356548 | 60.1543206619396 |
| 57.132741085826 | 60.1543123831223 |
| 57.1327574236107 | 60.1543238644516 |
| 57.1328552 | 60.1544005 |
| 57.1328579973284 | 60.154394542331 |
| 57.1329369094061 | 60.1544499975578 |
| 57.1329687355068 | 60.1542961774598 |
| 57.1334274611707 | 60.1546182802739 |
| 57.1334258 | 60.1547089 |
| 57.1335874 | 60.1549831 |
| 57.1336456 | 60.1550817 |
| 57.1337906500042 | 60.1554158678036 |
| 57.1338667687004 | 60.155627697038 |
| 57.1339649 | 60.1559564 |
| 57.1343671413464 | 60.156346552373 |
| 57.1344381974477 | 60.1565241474884 |
| 57.1345544940991 | 60.1565282744205 |

| | |
|---|---|
| 57.1348533 | 60.1568181 |
| 57.1349032083979 | 60.1569607648495 |
| 57.134900815904 | 60.1569677378161 |
| 57.1349141633601 | 60.1570057601583 |
| 57.1349185781976 | 60.1570046999437 |
| 57.1350763486636 | 60.1574556921766 |
| 57.1350733320285 | 60.1574762302635 |
| 57.135108989945 | 60.157571458842 |
| 57.1351174189044 | 60.157573092854 |
| 57.1355674303097 | 60.1588594657324 |
| 57.1356338290801 | 60.1591838264608 |
| 57.1357088811901 | 60.1596439053834 |
| 57.1356793709834 | 60.1596642509698 |
| 57.1356691956996 | 60.1597994795986 |
| 57.1357224667913 | 60.1598779185792 |
| 57.135744518213 | 60.1598623648396 |
| 57.135917 | 60.1609197 |
| 57.135917 | 60.1609843 |
| 57.1359352 | 60.1610988 |
| 57.1359583 | 60.161188 |
| 57.1359886 | 60.161205 |
| 57.1360094 | 60.1612362 |
| 57.1360297 | 60.1612844 |
| 57.136057 | 60.1613454 |
| 57.1360693 | 60.161386 |
| 57.1360708 | 60.1614176 |
| 57.1360873 | 60.1614419 |
| 57.136102 | 60.1614799 |
| 57.1361036 | 60.161517 |
| 57.136103 | 60.1615487 |
| 57.1361118009269 | 60.1616007402636 |
| 57.1361164809226 | 60.1616606684834 |
| 57.1361109 | 60.1616964 |
| 57.1360666 | 60.1617757 |
| 57.1360681 | 60.1617979 |
| 57.1360615 | 60.1618164 |
| 57.1360714 | 60.1618772 |
| 57.1360834 | 60.1618877999999 |
| 57.1360948 | 60.1619933 |
| 57.1361178 | 60.1620209 |
| 57.1361482 | 60.1620595 |
| 57.136181 | 60.1620903 |
| 57.1362038322376 | 60.1621027026969 |
| 57.1362175954659 | 60.1621315788159 |
| 57.136373830998 | 60.1621447668852 |
| 57.1364260183996 | 60.162127748249 |
| 57.1364577318942 | 60.1620100887485 |
| 57.1365743439359 | 60.1619344297712 |
| 57.1365825 | 60.1619381 |
| 57.1366285 | 60.1619776 |
| 57.1366724 | 60.1620171 |
| 57.1367118 | 60.1620611 |
| 57.1367384737196 | 60.1620921505218 |
| 57.1367688543964 | 60.1621416076205 |
| 57.1368326 | 60.1622521 |
| 57.1368324160834 | 60.1622450805168 |
| 57.1370424765568 | 60.1625870406917 |
| 57.1370486 | 60.1625998 |
| 57.1370598 | 60.1626439 |
| 57.1370757 | 60.1626864 |

| | |
|---|---|
| 57.1370883 | 60.1627214 |
| 57.1371052 | 60.1627506 |
| 57.1371145000001 | 60.1627858 |
| 57.1371241 | 60.1627962 |
| 57.1371347 | 60.1627913 |
| 57.137150680621 | 60.162763187494 |
| 57.1371932447009 | 60.1628324781129 |
| 57.1373495681323 | 60.1625077626569 |
| 57.1373602 | 60.1625039 |
| 57.1373785 | 60.1625151 |
| 57.1373984 | 60.1625453 |
| 57.1374358 | 60.1626367 |
| 57.1374455 | 60.1626175 |
| 57.1374559 | 60.1626131 |
| 57.137465 | 60.1625985 |
| 57.137467 | 60.1625802 |
| 57.137447 | 60.1625401 |
| 57.1374408263081 | 60.1625271860431 |
| 57.13760995278 | 60.1621757469316 |
| 57.1377309031192 | 60.1621435479429 |
| 57.1377624 | 60.1621509 |
| 57.1377683684733 | 60.1621335740435 |
| 57.1379269693121 | 60.1620913518666 |
| 57.1379358 | 60.1621084 |
| 57.137956 | 60.162127 |
| 57.1379786 | 60.1621317 |
| 57.1380290999999 | 60.162093 |
| 57.1381080677561 | 60.1620431404536 |
| 57.1382859268074 | 60.1619957914208 |
| 57.1383126 | 60.1619937 |
| 57.1383866 | 60.162003 |
| 57.138456 | 60.1620162 |
| 57.1385323 | 60.1620015 |
| 57.1386143 | 60.1619686 |
| 57.1387061 | 60.1619181 |
| 57.1387703 | 60.1618505 |
| 57.1388055 | 60.1617748 |
| 57.1388180451162 | 60.1617409923934 |
| 57.1388583969133 | 60.1617804749809 |
| 57.1389133400744 | 60.1616937631757 |
| 57.1388925956388 | 60.1615937867285 |
| 57.139093856072 | 60.1613491772819 |
| 57.1391808128989 | 60.1613260800979 |
| 57.1391753384359 | 60.1612501446225 |
| 57.1393619 | 60.1610234 |
| 57.1394458 | 60.1608751 |
| 57.1394907 | 60.1607639 |
| 57.1395506 | 60.1606663 |
| 57.1397228 | 60.1604702 |
| 57.1397713 | 60.1604223 |
| 57.1398128 | 60.1604054 |
| 57.1398592 | 60.160407 |
| 57.1398946 | 60.1604314 |
| 57.1399238 | 60.1604314 |
| 57.139926088326 | 60.1604283846137 |
| 57.1399351725163 | 60.1604400550773 |
| 57.1400054485807 | 60.160377829488 |
| 57.1400105896289 | 60.1602496725999 |
| 57.1399967454636 | 60.1601949101018 |
| 57.140018 | 60.160152 |

| | |
|---|---|
| 57.140049 | 60.160128 |
| 57.1400913 | 60.1600383 |
| 57.1402395 | 60.1599242 |
| 57.1403506 | 60.1598545 |
| 57.1404338 | 60.1598249 |
| 57.1404547 | 60.1597292 |
| 57.1405759 | 60.1596231 |
| 57.1407058 | 60.159545 |
| 57.1407867999999 | 60.1594865 |
| 57.1408232 | 60.1594181 |
| 57.1408274785912 | 60.1593991272573 |
| 57.1408536266603 | 60.159403343365 |
| 57.1408616469616 | 60.1592674286937 |
| 57.1408558905702 | 60.1592540307932 |
| 57.1408562 | 60.1592522 |
| 57.1408825 | 60.1591813 |
| 57.1409882 | 60.1590517 |
| 57.1411241 | 60.15891 |
| 57.1413341 | 60.1586104 |
| 57.1413656833666 | 60.1585638676618 |
| 57.1413940417493 | 60.158556422327 |
| 57.1415765288583 | 60.1583258722184 |
| 57.1418772514156 | 60.1576631846101 |
| 57.1418784 | 60.1576635 |
| 57.141932 | 60.1576312 |
| 57.1430439 | 60.1572281 |
| 57.1427741744534 | 60.1563119479864 |
| 57.1428138824296 | 60.1562813766649 |
| 57.1424146172097 | 60.1545993533731 |
| 57.1423853626338 | 60.1542515653442 |
| 57.1423337544644 | 60.1538954563605 |
| 57.1423069095389 | 60.1536723876474 |
| 57.1419019175664 | 60.152805061181 |
| 57.1418793437778 | 60.1527376058907 |
| 57.1418321853021 | 60.1519834362012 |
| 57.141796369711 | 60.1514113257334 |
| 57.1416714986707 | 60.1499062165142 |
| 57.1416700989774 | 60.1496330088895 |
| 57.1417285741695 | 60.1492704348452 |
| 57.1417450513554 | 60.1488720694967 |
| 57.141766546003 | 60.1482566730666 |
| 57.1417635405202 | 60.1479652909891 |
| 57.14181103016 | 60.147171569233 |
| 57.1418436915812 | 60.1467375656525 |
| 57.1418861109957 | 60.1462233097694 |
| 57.141917146 | 60.1457982199436 |
| 57.1419292562267 | 60.1456965009912 |
| 57.1419660635895 | 60.1452355811827 |
| 57.1420214570674 | 60.1442968443362 |
| 57.1420314841167 | 60.1431316952164 |
| 57.1420423674324 | 60.1424987553429 |
| 57.1420347724495 | 60.1419571135999 |
| 57.1420507706009 | 60.1384289223337 |
| 57.142020247268 | 60.1359549608262 |
| 57.1419468827469 | 60.1359552868405 |
| 57.1412663599949 | 60.1358529836211 |
| 57.1412469 | 60.133813 |
| 57.1388205976113 | 60.1328753796254 |
| 57.0683867 | 60.1482153 |
| 57.0758788847226 | 60.1427866850164 |

| 6 | |
|---|---|
| 57.1213855 | 60.1598828 |
| 57.1217747 | 60.1597379 |
| 57.1220117 | 60.1594623 |
| 57.1223198 | 60.1590309 |
| 57.1225874 | 60.1587442 |
| 57.1227649 | 60.1586567 |
| 57.1229881 | 60.1586486 |
| 57.1230778 | 60.158789 |
| 57.1231651 | 60.1587659 |
| 57.1231865 | 60.1587371999999 |
| 57.1232483 | 60.1586544 |
| 57.1235212 | 60.1587789 |
| 7 | |
| 57.09548728161 | 60.1611905093856 |
| 57.0955347 | 60.1617122 |
| 57.0957778187675 | 60.1618147038664 |
| 57.0958130755054 | 60.1619369626376 |
| 57.0958374825356 | 60.1619571628145 |
| 57.0958496950142 | 60.1619571995325 |
| 57.0958691290649 | 60.1620156587511 |
| 57.0958714397315 | 60.162143355569 |
| 57.0958822828119 | 60.1622690984403 |
| 57.0958624829355 | 60.1624191650375 |
| 57.095786536645 | 60.1626946066601 |
| 57.095730146397 | 60.162891579167 |
| 57.095765585034 | 60.1628266870408 |
| 57.0958243093439 | 60.1627305202875 |
| 57.0958756720955 | 60.1626321863008 |
| 57.0959025857326 | 60.1625606689369 |
| 57.0959527831956 | 60.1624598563739 |
| 57.0959955950459 | 60.1623837674341 |
| 57.0960310172 | 60.1623370215276 |
| 57.0960627337525 | 60.1623169902811 |
| 57.0960933929226 | 60.1622743542403 |
| 57.0961238721881 | 60.1622320475371 |
| 57.096164253327 | 60.1621627146504 |
| 57.0962167531348 | 60.162097872433 |
| 57.0962900718404 | 60.1620489303515 |
| 57.0963133283073 | 60.1620404856885 |
| 57.1045428 | 60.1655102 |
| 57.1086448 | 60.1646733 |
| 57.1087988418775 | 60.1625896914203 |
| 8 | |
| 57.161749156576 | 60.2038153866008 |
| 57.1616210285085 | 60.2027088668782 |
| 57.1616322891161 | 60.2025389931399 |
| 57.1616350732098 | 60.2025386740474 |
| 57.1618360625254 | 60.2025191720828 |
| 57.1620788960021 | 60.2010874548638 |
| 57.1625351283175 | 60.1998335843286 |
| 57.162539092166 | 60.1998228577255 |
| 57.1624706396732 | 60.1996194639661 |
| 57.1624731142723 | 60.1993507440632 |
| 57.1624047077588 | 60.1993349334263 |
| 57.1623789650886 | 60.199386063594 |
| 57.1623731269388 | 60.1993871969891 |
| 57.1623594328933 | 60.1994249887118 |
| 57.1622957060383 | 60.199551659335 |
| 57.1621015317164 | 60.1994285780595 |

| | |
|---|---|
| 57.1619234540051 | 60.1992860611876 |
| 57.1617113777306 | 60.199114322072 |
| 57.1614980581861 | 60.198854823597 |
| 57.1614629083396 | 60.1985843074389 |
| 57.1614232792341 | 60.1982281661934 |
| 57.1613531614911 | 60.1980641080699 |
| 57.1612685683527 | 60.1977624922906 |
| 57.1611867504165 | 60.197314299052 |
| 57.1611028447102 | 60.1969607960424 |
| 57.1610042084778 | 60.1966097154211 |
| 57.1608552987073 | 60.1964782387928 |
| 57.1605404392118 | 60.196582103009 |
| 57.1603671172196 | 60.1969016947076 |
| 57.1602457900759 | 60.1971418340149 |
| 57.1600800287999 | 60.1975216051767 |
| 57.159958271558 | 60.1978974167758 |
| 57.1598863029755 | 60.1981612139165 |
| 57.1598414124362 | 60.1983067930055 |
| 57.159763510532 | 60.1984234847653 |
| 57.1596953168968 | 60.1985314561989 |
| 57.1596235434169 | 60.1986291669177 |
| 57.1595995523444 | 60.1985661076797 |
| 57.1595846166415 | 60.198514983297 |
| 57.159511805858 | 60.1985026282307 |
| 57.1594824068467 | 60.1985325874367 |
| 57.1593872575987 | 60.1985024605284 |
| 57.1592793891611 | 60.1986732345434 |
| 57.1592305986397 | 60.1991540995498 |
| 57.159192262348 | 60.1992238487677 |
| 57.1591780718809 | 60.1993016272237 |
| 57.1591495801819 | 60.1994747006158 |
| 57.1590490671601 | 60.1998771882287 |
| 57.1589705492891 | 60.2000573295938 |
| 57.1589124247898 | 60.2003044808595 |
| 57.1588983860958 | 60.2003298732269 |
| 57.1588717497862 | 60.2003770281433 |
| 57.1588587664947 | 60.2004209332251 |
| 57.1588580002704 | 60.2004609216869 |
| 57.1588073045578 | 60.2005028560363 |
| 57.1587001514481 | 60.2008236748309 |
| 57.1586148767771 | 60.2009084811007 |
| 57.157872 | 60.201231 |
| 57.1567239 | 60.2009155 |
| 57.1564012 | 60.2006352 |
| 57.1562765465164 | 60.2003919749514 |
| 57.1562335103791 | 60.200228695219 |
| 57.1561517240291 | 60.2001484201411 |
| 57.1560398821362 | 60.1999301931884 |
| 57.1560231891829 | 60.1998662952275 |
| 57.1559915814874 | 60.1998359485084 |
| 57.1558061159344 | 60.1994740663781 |
| 57.1558059885445 | 60.1994736325874 |
| 57.1558051884149 | 60.1994722565934 |
| 57.1557379683345 | 60.1993410961409 |
| 57.1556882407234 | 60.199039898572 |
| 57.1556751358414 | 60.1987868909542 |
| 57.1556709845178 | 60.1980800292776 |
| 57.1556790071706 | 60.1980386709827 |
| 57.1556693632922 | 60.1978039770103 |
| 57.1556693 | 60.1977932 |

| | |
|---|---|
| 57.1556688918902 | 60.1977925049454 |
| 57.1556681822452 | 60.1977752349836 |
| 57.1555781768882 | 60.197570309926 |
| 57.1554692820226 | 60.1974690811664 |
| 57.1553577722648 | 60.1975301071156 |
| 57.1553020104036 | 60.1976792279485 |
| 57.1552676 | 60.1977116 |
| 57.1552701210042 | 60.1977645079895 |
| 57.1552563421798 | 60.1978013559306 |
| 57.1552435387203 | 60.1981509491695 |
| 57.1552969570643 | 60.1983277129166 |
| 57.1553095110062 | 60.198591180875 |
| 57.1552470867155 | 60.1987538590162 |
| 57.1547434006947 | 60.199386451619 |
| 57.1546718694301 | 60.1993829791658 |
| 57.1544774256354 | 60.1990325598975 |
| 57.154367845467 | 60.1988285513174 |
| 57.154311079096 | 60.1989167240448 |
| 57.1543021875717 | 60.1989847498837 |
| 57.1541665082997 | 60.1992047703247 |
| 57.1540971068617 | 60.199207667685 |
| 57.1540474738803 | 60.1992480544148 |
| 57.1539081207492 | 60.1992336970381 |
| 57.1538963083802 | 60.1992179313664 |
| 57.153863787532 | 60.1992291294428 |
| 57.153748 | 60.1992172 |
| 57.1536593033393 | 60.1993748989251 |
| 57.1536542042561 | 60.1993785545595 |
| 57.1536404622883 | 60.1994083975198 |
| 57.1535012 | 60.199656 |
| 57.1531182 | 60.1999801 |
| 57.1529432 | 60.2002377 |
| 57.1529318 | 60.2003218 |
| 57.1527894 | 60.2005122 |
| 57.1528802 | 60.2007477 |
| 57.152596 | 60.2011033 |
| 57.1525709 | 60.20116 |
| 57.1525839 | 60.2013166 |
| 57.1524603 | 60.2014457 |
| 57.1524327 | 60.2016337 |
| 57.1520397 | 60.2019399 |
| 57.1516887265636 | 60.2019593692911 |
| 57.1516694429003 | 60.2018318879659 |
| 57.1516202823584 | 60.2019405683493 |
| 57.1516232591046 | 60.2019729777777 |
| 57.1514846704924 | 60.2020658012382 |
| 57.1514824770024 | 60.2020616075329 |
| 57.1514547588016 | 60.2020375369238 |
| 57.1514321074547 | 60.2020561141891 |
| 57.1513495547167 | 60.2020802288494 |
| 57.151322145758 | 60.2021716489278 |
| 57.1512162498569 | 60.2021923631796 |
| 57.1511636007401 | 60.2022896272625 |
| 57.1511391346037 | 60.2023237274646 |
| 57.1511287893172 | 60.2023755749096 |
| 57.1509358 | 60.2026981 |
| 57.1506871835207 | 60.2033332060433 |
| 57.1505000734934 | 60.203778156157 |
| 57.1504558668643 | 60.2038731380591 |
| 57.1504292716717 | 60.2038855843369 |

| | |
|---|---|
| 57.1503854237739 | 60.2038341854709 |
| 57.1503499358783 | 60.2039222640613 |
| 57.1503825872176 | 60.2040240076295 |
| 57.15040292349 | 60.2040629179091 |
| 57.1503945511352 | 60.2040802309258 |
| 57.150399668486 | 60.2041069190519 |
| 57.1502933 | 60.2044322 |
| 57.1503495 | 60.2046286 |
| 57.150111063629 | 60.2052563461943 |
| 57.1500992979666 | 60.2052480698191 |
| 57.1500859627524 | 60.2052846918678 |
| 57.1500124971868 | 60.20536666172 |
| 57.1500009856476 | 60.2053808220412 |
| 57.1498779923802 | 60.2055027312646 |
| 57.1498742316758 | 60.2055132848928 |
| 57.1495049837958 | 60.2058492409688 |
| 57.1493976856581 | 60.2058504743106 |
| 57.1492566275299 | 60.2058398044029 |
| 57.1492489877287 | 60.2058631829334 |
| 57.1492366 | 60.2058638 |
| 57.1491197 | 60.2059037 |
| 57.1490995 | 60.2064424 |
| 57.1491031 | 60.2070542 |
| 57.1491753 | 60.2072936 |
| 57.1490601810646 | 60.2078813146976 |
| 57.1490383956756 | 60.2079459852176 |
| 57.1490285074499 | 60.208043017452 |
| 57.1489046 | 60.2086756 |
| 57.148669176162 | 60.209364577109 |
| 57.1486101055061 | 60.2093353864399 |
| 57.1485972457291 | 60.2093502000442 |
| 57.1482735442418 | 60.2096195856925 |
| 57.1481083142228 | 60.2096210245658 |
| 57.1480571941749 | 60.209571406752 |
| 57.1480569228972 | 60.2095728924429 |
| 57.1480549498864 | 60.2095709014895 |
| 57.1480385783597 | 60.2096640074395 |
| 57.1479085119537 | 60.2097662061176 |
| 57.1479065408358 | 60.2097627283194 |
| 57.1478427483172 | 60.2096501142498 |
| 57.147842298914 | 60.2096504427285 |
| 57.147841671596 | 60.2096494487996 |
| 57.1477694844558 | 60.209712411978 |
| 57.147701799513 | 60.2099518412031 |
| 57.1472824556475 | 60.2103606748412 |
| 57.1472389581178 | 60.2103891973228 |
| 57.1468168 | 60.2104812 |
| 57.1467606 | 60.2106406999999 |
| 57.1466482 | 60.2106994 |
| 57.1464984 | 60.2106949 |
| 57.1464104 | 60.2107265 |
| 57.1464066 | 60.2108142 |
| 57.1463637 | 60.2108433 |
| 57.1463 | 60.2108444 |
| 57.1459631 | 60.2108186 |
| 57.1459207 | 60.2106068 |
| 57.1458607 | 60.2106471 |
| 57.1459349 | 60.2111017 |
| 57.1458433 | 60.2114851 |
| 57.1456953 | 60.2117639 |

| | |
|---|---|
| 57.1456345565836 | 60.2118303426335 |
| 9 | |
| 57.1453078507803 | 60.2119701975234 |
| 57.1452792 | 60.211922 |
| 57.1452141 | 60.2119381 |
| 57.1449398 | 60.2117667 |
| 57.1448556 | 60.2116763 |
| 57.1448212 | 60.2114436000001 |
| 57.1447867 | 60.2110724 |
| 57.1447637 | 60.2110673 |
| 57.1447503 | 60.2111886 |
| 57.1447493 | 60.211589 |
| 57.1447815 | 60.2117963 |
| 57.1449147 | 60.2118469 |
| 57.1451215 | 60.2119925 |
| 10 | |
| 57.1462544198671 | 60.2213373314044 |
| 57.1463323264307 | 60.2212586783029 |
| 57.1464206344385 | 60.2212432842079 |
| 57.1465914876345 | 60.2210022196168 |
| 57.1466165814722 | 60.2210385139559 |
| 57.1467397847303 | 60.2209054342759 |
| 57.1468341004406 | 60.2208843922537 |
| 57.1468199729354 | 60.2209059685456 |
| 57.1468347094052 | 60.2211627585344 |
| 57.1471391892563 | 60.2211035523932 |
| 11 | |
| 57.1423911731225 | 60.2311152211659 |
| 57.1423235127352 | 60.2309297654755 |
| 57.1419928 | 60.2296251 |
| 57.1421985 | 60.2279135 |
| 57.1421962270123 | 60.2279110229694 |
| 57.1421981839795 | 60.2279033729771 |
| 57.1423309739183 | 60.2270275595951 |
| 57.1425590777349 | 60.2258554718315 |
| 57.1433926 | 60.2251184 |
| 57.143546050676 | 60.2248155606583 |
| 57.1435891354998 | 60.2247739720805 |
| 57.1435823435252 | 60.2247439356721 |
| 57.1439517 | 60.224015 |
| 57.1443092072313 | 60.2235884172444 |
| 57.1444099503117 | 60.2235588975515 |
| 57.1446453127148 | 60.2232307716448 |
| 57.1447067319371 | 60.2231140850643 |
| 57.1458734 | 60.221722 |
| 57.1459392449395 | 60.2216555247982 |
| 57.1518992 | 60.2261528 |
| 57.1527827 | 60.2251825 |
| 57.151776 | 60.2300401 |
| 57.1517109228571 | 60.2296036804149 |
| 12 | |
| 57.1415668410142 | 60.2380367289281 |
| 57.1421201 | 60.2379874 |
| 57.1421215546841 | 60.2379585899634 |
| 57.142156342101 | 60.2379550409358 |
| 57.1422592036662 | 60.2356911014149 |
| 57.1422790711659 | 60.2352412714661 |
| 57.1423026 | 60.2349162 |
| 57.1423592 | 60.233663 |
| 57.1423763340801 | 60.233038700308 |

| | |
|---|---|
| 57.1423806009307 | 60.2329422693676 |
| 57.1423812516312 | 60.232927075914 |
| 57.1423973355952 | 60.2325495510349 |
| 57.1424016125834 | 60.2324488115473 |
| 13 | |
| 57.1488036328706 | 60.23501588558 |
| 57.1490055 | 60.2353511 |
| 57.1495310999999 | 60.2350887 |
| 57.1507818 | 60.2346756 |
| 57.1509326480463 | 60.2344748517516 |
| 14 | |
| 57.0368509336076 | 60.2629541678969 |
| 57.0374944 | 60.2647349 |
| 57.0401375 | 60.2720743 |
| 57.0436847471625 | 60.2615284693567 |
| 57.0437576522742 | 60.261615217892 |
| 57.0455182334978 | 60.2565049175973 |
| 57.0460775905744 | 60.2544146370744 |
| 57.0462310894626 | 60.2539582907291 |
| 57.0465849481762 | 60.2540326209026 |
| 57.0480688 | 60.2544149 |
| 57.0492234414838 | 60.2537312889368 |
| 57.0497790805265 | 60.2534353059318 |
| 57.0498878378972 | 60.2532622317426 |
| 57.0479219805112 | 60.2507426829919 |
| 57.0470565469609 | 60.2494184758031 |
| 57.0464847195499 | 60.2486758294998 |
| 57.0447853574749 | 60.2466879853995 |
| 57.0442342834329 | 60.2461052490404 |
| 57.0440843875392 | 60.2459282199501 |
| 57.0493665740511 | 60.2292770751574 |
| 57.0512466496224 | 60.2232961722645 |
| 57.0452450612305 | 60.2169260669591 |
| 57.0450317611266 | 60.2166094533095 |
| 57.0449536475738 | 60.2164656083688 |
| 57.0447851499676 | 60.2160856069301 |
| 57.0436566141943 | 60.2131003852064 |
| 57.0434769364496 | 60.2126780248359 |
| 57.0433519176755 | 60.2124153759749 |
| 57.0435302135038 | 60.2120329626251 |
| 57.0430352901082 | 60.2112295170058 |
| 57.0430506000385 | 60.2111951525629 |
| 57.0435127746652 | 60.210158287791 |
| 57.0448664440647 | 60.2071403186218 |
| 57.044259267924 | 60.2068191422368 |
| 57.0440891604792 | 60.2072009635535 |
| 57.0424215126056 | 60.2108822327864 |
| 57.0411059717683 | 60.2087587707108 |
| 57.0407868982517 | 60.2083470700306 |
| 57.0405501713775 | 60.2081472370457 |
| 57.0402990851611 | 60.2080117543358 |
| 57.0401702769085 | 60.2079696972782 |
| 57.0399025376472 | 60.2079374298688 |
| 57.0396482702041 | 60.2079748985932 |
| 57.0393419246782 | 60.2080795180597 |
| 57.0391135425236 | 60.2082409663356 |
| 57.0388526417904 | 60.2085534887085 |
| 57.0361923102128 | 60.2130707042398 |
| 57.0352120294999 | 60.2152265275555 |
| 57.0350433522379 | 60.2149802058207 |

| | |
|---|---|
| 57.0294913150071 | 60.2071079913102 |
| 57.0292679206883 | 60.2078033131375 |
| 57.029223923746 | 60.2079424452619 |
| 57.0292123539209 | 60.2079663325646 |
| 57.0291879 | 60.2079362 |
| 57.0256965 | 60.2082879 |
| 57.0252611 | 60.2187993 |
| 57.0241518 | 60.2216919 |
| 57.0227845371906 | 60.2228399818788 |
| 57.0227474200066 | 60.2226785518301 |
| 57.0225398669907 | 60.2227637027879 |
| 57.0222259649644 | 60.2230637195285 |
| 57.0217831633871 | 60.2235854042776 |
| 57.0211517375131 | 60.2242035005453 |
| 57.0211169794122 | 60.2253924809551 |
| 57.0209398 | 60.2300861 |
| 57.022178 | 60.2299317000001 |
| 57.0238810897749 | 60.2333010208913 |
| 57.0238394319535 | 60.2337288264611 |
| 57.0229839 | 60.2420553 |
| 57.0230282119142 | 60.2420596618044 |
| 57.0230263214519 | 60.2420790759327 |
| 57.0244072325709 | 60.2422085273507 |
| 57.0267468661107 | 60.2424279211061 |
| 57.0325354 | 60.2438972 |
| 57.0336995523437 | 60.244162024302 |
| 57.0341549587082 | 60.2442760264167 |
| 57.0346365556426 | 60.2443975597264 |
| 57.0346185373607 | 60.245134358712 |
| 57.034364227164 | 60.2469013078558 |
| 57.0344144551813 | 60.2469391251288 |
| 57.0344330413326 | 60.246940540915 |
| 57.0344558554972 | 60.2469372026759 |
| 57.0344852414772 | 60.2469233582048 |
| 57.0345033030613 | 60.2469157125916 |
| 57.0345288111699 | 60.2469123885583 |
| 57.0345384711012 | 60.2469368155308 |
| 57.0345519017747 | 60.2469617565423 |
| 57.0345732594698 | 60.2469858506763 |

**Описание границ охотничьего угодья «Тавдинское КПХ»**

Северная граница: от северо-западного угла квартала 131 Карабашевского участка Карабашевского участкового лесничества Тавдинского лесничества на восток по северным границам кварталов 131–135 Карабашевского участка Карабашевского участкового лесничества Тавдинского лесничества до северо-восточного угла квартала 135 Карабашевского участка Карабашевского участкового лесничества Тавдинского лесничества, далее на юг по восточной границе квартала 135 Карабашевского участка Карабашевского участкового лесничества Тавдинского лесничества до северо-западного угла квартала 148 Карабашевского участка Карабашевского участкового лесничества Тавдинского лесничества, далее на восток по северным границам кварталов 148–159 Карабашевского участка Карабашевского участкового лесничества Тавдинского лесничества до северо-восточного угла квартала 159 Карабашевского участка Карабашевского участкового лесничества Тавдинского лесничества.

Восточная граница: от северо-восточного угла квартала 159 Карабашевского участка Карабашевского участкового лесничества Тавдинского лесничества на юг по границе между Свердловской областью и Тюменской областью до юго-восточного угла квартала 5 участка им. Павлика Морозова участкового лесничества им. Павлика Морозова Тавдинского

лесничества, далее на запад по южной границе квартала 5 участка им. Павлика Морозова участкового лесничества им. Павлика Морозова Тавдинского лесничества до северо-восточного угла квартала 7 участка им. Павлика Морозова участкового лесничества им. Павлика Морозова Тавдинского лесничества, далее на юг по восточным границам кварталов 7, 11, 16, 17, 29, 30 участка им. Павлика Морозова участкового лесничества им. Павлика Морозова Тавдинского лесничества до северо-западного угла квартала 46 участка им. Павлика Морозова участкового лесничества им. Павлика Морозова Тавдинского лесничества, далее на восток по северной границе квартала 46 участка им. Павлика Морозова участкового лесничества им. Павлика Морозова Тавдинского лесничества до северо-восточного угла квартала 46 участка им. Павлика Морозова участкового лесничества им. Павлика Морозова Тавдинского лесничества, далее на юг по восточной границе квартала 46 участка им. Павлика Морозова участкового лесничества им. Павлика Морозова Тавдинского лесничества до северной границы квартала 65 участка им. Павлика Морозова участкового лесничества им. Павлика Морозова Тавдинского лесничества, далее на восток по северной границе квартала 65 участка им. Павлика Морозова участкового лесничества им. Павлика Морозова Тавдинского лесничества до северо-восточного угла квартала 65 участка им. Павлика Морозова участкового лесничества им. Павлика Морозова Тавдинского лесничества, далее на юг по восточной границе квартала 65 участка им. Павлика Морозова участкового лесничества им. Павлика Морозова Тавдинского лесничества до береговой линии озера Иваново, далее на восток по береговой линии озера Иваново до западной границы квартала 16 урочища колхоз «Заветы Ленина» участкового лесничества им. Павлика Морозова Тавдинского лесничества, далее на юг по западной границе квартала 16 урочища колхоз «Заветы Ленина» участкового лесничества им. Павлика Морозова Тавдинского лесничества до места пересечения с автомобильной дорогой на деревню Киселёва, далее на юго-запад по автомобильной дороге на деревню Киселёва до деревни Киселёва.

Южная граница: от деревни Киселёва на запад по автомобильной дороге Киселёва – Тавда через деревню Гузеево, село Городище до границы стометровой полосы по левому берегу реки Карабашка.

Западная граница: от места пересечения автомобильной дороги Киселёва – Тавда через деревню Гузеево, село Городище до границы стометровой полосы по левому берегу реки Карабашка на север по границе стометровой полосы по левому берегу реки Карабашка, левому и правому берегам реки Ольховка, левому берегу реки Карабашка, левому и правому берегам реки Хмелевка, левому берегу реки Карабашка до пересечения с западной границей квартала 131 Карабашевского участка Карабашевского участкового лесничества Тавдинского лесничества, далее на север по западной границе квартала 131 Карабашевского участка Карабашевского участкового лесничества Тавдинского лесничества до северо-западного угла квартала 131 Карабашевского участка Карабашевского участкового лесничества Тавдинского лесничества.

За исключением лесопарковых зон кварталов 27 Матюшинского участка Матюшинского участкового лесничества Тавдинского лесничества, 147 Карабашевского участка Карабашевского участкового лесничества Тавдинского лесничества.

За исключением земель, непригодных для осуществления видов деятельности в сфере охотничьего хозяйства, в том числе земель населенных пунктов (деревня Хмелёвка, поселок Матюшино, деревня Шайтанка, деревня Мостовка, поселок Лисье, поселок Лебяжье, село Городище, деревня Гузеево, деревня Киселёва, деревня Малое Сатыково, деревня Герасимовка, деревня Владимировка, поселок Эскалбы), в следующих границах:

| 1 | |
|---|---|
| 58.1643685 | 65.516219 |
| 58.1649901999999 | 65.5180877 |
| 58.165124 | 65.5195542 |
| 58.1637653530602 | 65.5197934138971 |
| 2 | |
| 58.1616458 | 65.5178747999999 |
| 58.1620131545973 | 65.5173442307288 |

| | |
|---|---|
| 3 | |
| 58.1510902943313 | 65.5259954433075 |
| 58.1506186 | 65.5269834 |
| 58.15145 | 65.5282881 |
| 58.1513358999999 | 65.5301673 |
| 58.1638535 | 65.5300114 |
| 58.1641131999999 | 65.529199 |
| 58.1646846 | 65.5294451 |
| 58.1644898 | 65.5325224 |
| 58.1648371 | 65.5348412 |
| 58.1697573 | 65.534549 |
| 58.1700471 | 65.5332117 |
| 58.1708002 | 65.5334825 |
| 58.1712198 | 65.5315747 |
| 58.1723627 | 65.526753 |
| 58.1696259 | 65.5241286 |
| 58.1704834 | 65.5195991 |
| 58.1699952 | 65.5190318 |
| 58.1700212 | 65.5177763 |
| 58.1686731 | 65.5170414 |
| 58.1682358 | 65.5168901 |
| 58.1677255 | 65.5180603 |
| 58.160477 | 65.5191057 |
| 58.1602822 | 65.5201396 |
| 4 | |
| 58.1562276480271 | 65.5234882844143 |
| 58.1562431 | 65.5235615 |
| 58.1555417 | 65.5243 |
| 58.1542428 | 65.5246201 |
| 58.1541676615421 | 65.5245884551842 |
| 5 | |
| 57.9757746815783 | 65.6243097374376 |
| 57.9767344 | 65.624313 |
| 57.9766323 | 65.6262605 |
| 57.9777477 | 65.6262364 |
| 57.9775188 | 65.6274534 |
| 57.978397 | 65.6292217999999 |
| 57.9785887 | 65.6302744 |
| 57.9787539 | 65.6336857 |
| 57.9778799 | 65.6404773 |
| 57.9810487999999 | 65.6401993 |
| 57.9893382 | 65.6340837 |
| 57.991438 | 65.6329023 |
| 57.9926899 | 65.6275141 |
| 57.9932058 | 65.6257799 |
| 57.9915046 | 65.6246564 |
| 57.9908321999999 | 65.6200566 |
| 57.9924595000001 | 65.6151864 |
| 57.9930574 | 65.6145252 |
| 57.9940334 | 65.6101103 |
| 57.9961598 | 65.6004788 |
| 6 | |
| 57.9863151594318 | 65.6192502241339 |
| 57.9862765 | 65.619302 |
| 57.9862266490174 | 65.6193129697531 |
| 7 | |
| 57.9692261 | 65.7018769 |
| 57.9691805 | 65.7027653 |
| 57.9696366 | 65.702708 |
| 57.969895 | 65.7076948 |

| | |
|---|---|
| 57.9711717 | 65.7115639 |
| 57.9715644 | 65.7121721 |
| 57.972266 | 65.7117358 |
| 57.9727068 | 65.7125383 |
| 57.9735883 | 65.7128249 |
| 57.9745458 | 65.7117645 |
| 57.9755945 | 65.713828 |
| 57.9763544 | 65.712567 |
| 57.9765924 | 65.7106223 |
| 57.9735638 | 65.6940859 |
| 57.9712021 | 65.6915307 |
| 57.969743 | 65.6940528 |
| 57.9694389 | 65.6982658 |
| 57.969116066632 | 65.6984622553601 |
| 8 | |
| 57.944089 | 65.7958828 |
| 57.9436166 | 65.7985821 |
| 57.9442966 | 65.800361 |
| 57.9448282 | 65.8017443 |
| 57.9457474 | 65.8020969 |
| 57.9458101 | 65.802003 |
| 57.948925 | 65.7973364 |
| 57.949317 | 65.7967578 |
| 57.9496198 | 65.7960405 |
| 57.9500173 | 65.7935828 |
| 57.9501535 | 65.7906015 |
| 57.9501993 | 65.7881316 |
| 57.9498997 | 65.7862022 |
| 57.9481551 | 65.7852362999999 |
| 57.9474956910048 | 65.7856270658788 |
| 9 | |
| 58.2696014 | 65.5049993 |
| 58.2682506 | 65.5075132 |
| 58.2672827 | 65.5081389 |
| 58.2656326 | 65.5086018 |
| 58.2638482 | 65.5080726 |
| 58.2627965 | 65.5086847 |
| 58.2622438 | 65.5089889 |
| 58.2611777 | 65.5094165 |
| 58.2594265 | 65.5102225 |
| 58.2571951 | 65.5118052 |
| 58.2572143 | 65.5137626 |
| 58.2574507 | 65.5161129 |
| 58.2600765 | 65.5149614 |
| 58.2645854 | 65.5125834 |
| 58.2657925 | 65.5129982 |
| 58.265938 | 65.5145743 |
| 58.2673923 | 65.5138001 |
| 58.2678253 | 65.5169403 |
| 58.2680467 | 65.5163716 |
| 58.2681776 | 65.514989 |
| 58.2686576 | 65.5151826 |
| 58.2688903 | 65.5141042 |
| 58.2693847 | 65.5112286 |
| 58.2708098 | 65.5067215 |
| 58.2696014 | 65.5049993 |
| 10 | |
| 58.234256466898 | 65.5147726460024 |
| 58.2339531861224 | 65.5148386669564 |
| 58.2339523783442 | 65.5148538981935 |

| | |
|---|---|
| 58.2339193 | 65.5148511 |
| 58.2335835 | 65.5208507 |
| 58.2375809 | 65.5240024 |
| 58.2385891619464 | 65.5245805213438 |
| 58.2385758890964 | 65.5247506768573 |
| 58.2396282133362 | 65.525203310988 |
| 58.2396344400624 | 65.5251798671697 |
| 58.240721678796 | 65.5258032725457 |
| 58.2409154993199 | 65.5260280951124 |
| 58.2427662181579 | 65.5243699759475 |
| 58.2445096 | 65.5228398 |
| 58.2446691703374 | 65.5210742974205 |
| 58.2447336776877 | 65.5204911958999 |
| 58.2429842505907 | 65.5195919463868 |
| 58.2406571905503 | 65.5183616871704 |
| 58.2387636556765 | 65.516999859135 |
| 58.2373181790873 | 65.5161535430144 |
| 58.2365416 | 65.5156389 |
| 58.2364763845701 | 65.5156548863254 |
| 58.2364155101706 | 65.5156144572239 |
| 58.2362387258072 | 65.5156571224731 |
| 58.236105718647 | 65.5157338570765 |
| 58.2360696998609 | 65.5157545773666 |
| 58.235769282733 | 65.5158282189263 |
| 58.2355928073269 | 65.5158031960602 |
| 58.2351820080216 | 65.5153858361503 |
| 58.2346757838421 | 65.5148437828502 |
| 58.234256466898 | 65.5147726460024 |
| 11 | |
| 58.0663108 | 65.5966944 |
| 58.0641184 | 65.5970153 |
| 58.0639501 | 65.5987885 |
| 58.064185 | 65.6032726 |
| 58.0644983 | 65.6051129 |
| 58.0643193 | 65.606805 |
| 58.0641946 | 65.6069553 |
| 58.0642175 | 65.6074426 |
| 58.0645585 | 65.6077309 |
| 58.0652032 | 65.6081799 |
| 58.0655233 | 65.6091297 |
| 58.0655539 | 65.6096623 |
| 58.0687798 | 65.6068806 |
| 58.0692695 | 65.6068242 |
| 58.0685108 | 65.6014605 |
| 58.0680673 | 65.6012844 |
| 58.0675862 | 65.6003748 |
| 58.0670268 | 65.6003537 |
| 58.0668143 | 65.5998037 |
| 58.0663108 | 65.5966944 |
| 12 | |
| 58.0267507 | 65.5999267 |
| 58.0242876 | 65.6010193 |
| 58.0240163 | 65.6012983 |
| 58.024317 | 65.6020231 |
| 58.0237975 | 65.604574 |
| 58.0234525 | 65.6052399 |
| 58.0238561 | 65.6059375 |
| 58.0240804 | 65.6055341 |
| 58.0270892 | 65.6180804 |
| 58.0275731 | 65.6177373 |

| | |
|---|---|
| 58.0285023 | 65.6186248 |
| 58.0282994 | 65.6177373 |
| 58.028278 | 65.6165068999999 |
| 58.0280324 | 65.616406 |
| 58.029282 | 65.6126745 |
| 58.0293674 | 65.6114844 |
| 58.0280663 | 65.6070993 |
| 58.0282313 | 65.6008556 |
| 58.0267507 | 65.5999267 |
| 13 | |
| 58.0169646 | 65.6448469 |
| 58.0167745 | 65.645765 |
| 58.0165546 | 65.6456903 |
| 58.0163473 | 65.6454081 |
| 58.0160112 | 65.64558 |
| 58.0156261 | 65.6464789 |
| 58.0156331 | 65.6474175 |
| 58.0157523 | 65.6485995 |
| 58.0165764 | 65.6494207 |
| 58.0167162 | 65.6498268 |
| 58.0164402 | 65.6504427 |
| 58.0165083 | 65.6508556 |
| 58.0174288 | 65.6517977 |
| 58.0183868 | 65.6535968 |
| 58.0193682 | 65.6548911 |
| 58.0195433 | 65.6560412 |
| 58.0198538 | 65.6571356 |
| 58.0205585 | 65.657416 |
| 58.0211886 | 65.6566361 |
| 58.0214406 | 65.6557239 |
| 58.0212936 | 65.6550497 |
| 58.0207895 | 65.6543755 |
| 58.0205095 | 65.6536749 |
| 58.0198933 | 65.6530933 |
| 58.0200054 | 65.6519167 |
| 58.0197253 | 65.6517845 |
| 58.0195783 | 65.651454 |
| 58.0198233 | 65.6499735 |
| 58.0203274 | 65.6501453 |
| 58.0204745 | 65.6498413 |
| 58.0201944 | 65.6490745 |
| 58.0202912 | 65.6483891 |
| 58.0195153 | 65.6470255 |
| 58.0185421 | 65.646153 |
| 58.0182098 | 65.6450115 |
| 58.0179537 | 65.6450244 |
| 58.0177816 | 65.6452816 |
| 58.0172694 | 65.645407 |
| 58.0171528 | 65.6449645 |
| 58.0169646 | 65.6448469 |
| 14 | |
| 58.2043891 | 65.6472665 |
| 58.2044135 | 65.6489897 |
| 58.2038874 | 65.6509792 |
| 58.2057591 | 65.6569287 |
| 58.2065454 | 65.6578249 |
| 58.2073794 | 65.6575538 |
| 58.2072506 | 65.6562979 |
| 58.2070236 | 65.6562363 |
| 58.2062941 | 65.6485086 |

| | |
|---|---|
| 58.2053052 | 65.6477589 |
| 58.2043891 | 65.6472665 |
| 15 | |
| 58.0928911 | 65.7665948 |
| 58.0920836 | 65.7724547 |
| 58.0906722 | 65.7701971 |
| 58.0874636 | 65.7697717 |
| 58.0872237 | 65.7703957 |
| 58.0865369 | 65.7697546 |
| 58.0857147 | 65.7722401 |
| 58.0852413 | 65.7736576 |
| 58.0857692 | 65.7786044 |
| 58.085139 | 65.78034 |
| 58.0846638 | 65.7818539 |
| 58.0847888 | 65.7822797 |
| 58.0847388 | 65.7832732 |
| 58.0852891 | 65.7845506 |
| 58.0857643 | 65.7859699 |
| 58.0862895 | 65.7885246 |
| 58.0879932 | 65.7903089 |
| 58.0895286 | 65.7958457 |
| 58.0903826 | 65.7959909 |
| 58.0923495 | 65.7901092 |
| 58.0927876 | 65.7903512 |
| 58.0938272 | 65.7869627 |
| 58.0944653 | 65.7875408 |
| 58.0993323 | 65.7904243 |
| 58.1015382 | 65.7913449 |
| 58.102022 | 65.7880698 |
| 58.1019373 | 65.7853744 |
| 58.1015357 | 65.7849427 |
| 58.0983984 | 65.7815701 |
| 58.0983796 | 65.7801863 |
| 58.0957169 | 65.7769929 |
| 58.095806 | 65.7759223 |
| 58.0935723 | 65.7731473 |
| 58.0942703 | 65.7701971 |
| 58.0938805 | 65.7696015 |
| 58.0941054 | 65.7678712 |
| 58.0935657 | 65.7668501 |
| 58.0928911 | 65.7665948 |
| 16 | |
| 58.0011052 | 65.7737284 |
| 58.0009203771431 | 65.7738192482808 |
| 58.0007716358882 | 65.7738884557907 |
| 58.0007705948915 | 65.7738928726165 |
| 58.0005562855825 | 65.7739982147404 |
| 58.0005090149832 | 65.7739303904104 |
| 58.0005114239117 | 65.7740202661563 |
| 58.0005081 | 65.7740219 |
| 58.0005449686054 | 65.7762265042247 |
| 58.0005346844879 | 65.7762690033171 |
| 58.000122982107 | 65.7769107640964 |
| 57.9999577775044 | 65.7771533441896 |
| 57.9999430270231 | 65.7771659917984 |
| 57.9994309431347 | 65.7775336578296 |
| 57.9994088659564 | 65.7775469823706 |
| 57.9994091048407 | 65.7775493372898 |
| 57.9994008 | 65.7775553 |
| 57.9994768742312 | 65.7782174074339 |

| | |
|---|---|
| 57.9995605672585 | 65.779042452669 |
| 57.9996247271723 | 65.7795142344868 |
| 57.9996434 | 65.7865474 |
| 57.9996382556871 | 65.7865749886626 |
| 57.9991159330995 | 65.78715856295 |
| 57.9991022 | 65.7871578 |
| 57.9991022 | 65.787173906502 |
| 57.9990103182786 | 65.7872765630045 |
| 57.9989851461287 | 65.7880876168355 |
| 57.9996949254461 | 65.7898054967035 |
| 57.9997017822645 | 65.7898224995641 |
| 57.9996994 | 65.7906795 |
| 58.0000606753789 | 65.7907124472437 |
| 58.0000668149762 | 65.7907276716104 |
| 58.0013836783672 | 65.7908510698398 |
| 58.0014475096134 | 65.7894425246428 |
| 58.0015209000844 | 65.7880183455058 |
| 58.0015699974522 | 65.7857120428955 |
| 58.0017164841292 | 65.7850013342749 |
| 58.0022053734983 | 65.7830313316317 |
| 58.0022111293836 | 65.7830002440086 |
| 58.0023867 | 65.7820748 |
| 58.0023872629305 | 65.7819195431524 |
| 58.0023899788707 | 65.7816698662536 |
| 58.0023894825259 | 65.7813073763663 |
| 58.0024024060594 | 65.7777430519257 |
| 58.0024065052633 | 65.7769498456853 |
| 58.0024052822096 | 65.7769498066155 |
| 58.0024053 | 65.7769449 |
| 58.0023557868475 | 65.7769482255103 |
| 58.0022440724559 | 65.7769446568486 |
| 58.002243724655 | 65.7769557520755 |
| 58.0022311 | 65.7769566 |
| 58.0021378 | 65.780807 |
| 58.0020492229985 | 65.780807 |
| 58.0018232115519 | 65.7808004332862 |
| 58.0018024207552 | 65.7809374583711 |
| 58.0017931561648 | 65.7809870351072 |
| 58.0013483265227 | 65.780947963335 |
| 58.0009062 | 65.7808892 |
| 58.0011301 | 65.7775201 |
| 58.0011283817678 | 65.7772584525674 |
| 58.0011469733297 | 65.7766883482737 |
| 58.0011120272472 | 65.7737300758016 |
| 58.0011052317687 | 65.7737332376557 |
| 58.0011052 | 65.7737284 |
| 17 | |
| 57.9995467034823 | 65.7870659780249 |
| 57.9995457561952 | 65.7870710582727 |
| 57.9995450140287 | 65.7870710637184 |
| 57.9995450035354 | 65.7870659904985 |
| 57.9995467034823 | 65.7870659780249 |
| 18 | |
| 58.1544491137803 | 65.8225789758445 |
| 58.1541233899515 | 65.8227853761342 |
| 58.1538748365266 | 65.8228166841364 |
| 58.153681458892 | 65.8228754935458 |
| 58.1534896590687 | 65.8236698658604 |
| 58.153401878713 | 65.823988871452 |
| 58.1533449641776 | 65.8241959261202 |

| | |
|---|---|
| 58.1533330516338 | 65.8242627481649 |
| 58.1530608594366 | 65.8253466758347 |
| 58.1530393402097 | 65.8254648483318 |
| 58.153898003453 | 65.8259115515628 |
| 58.1537729557033 | 65.8269977893168 |
| 58.1537297679903 | 65.8271505763762 |
| 58.1537057211816 | 65.827313263941 |
| 58.1538218237209 | 65.8275263674581 |
| 58.1540866549712 | 65.8275099367315 |
| 58.1541148626368 | 65.8276733185004 |
| 58.1540624837102 | 65.8278589430363 |
| 58.1540400662774 | 65.8280297738887 |
| 58.1540143879837 | 65.8281326881626 |
| 58.1540732503195 | 65.8287320333975 |
| 58.1540788255082 | 65.8287887259795 |
| 58.15421596958 | 65.8288148790348 |
| 58.1543520581958 | 65.8285434734054 |
| 58.1543730013714 | 65.8285054680882 |
| 58.1547086871084 | 65.8288598847658 |
| 58.1546434535209 | 65.8290892404874 |
| 58.1546442329515 | 65.8295393240435 |
| 58.1546433492343 | 65.8295474820587 |
| 58.1546442520496 | 65.8295503638292 |
| 58.1546446103302 | 65.829757572116 |
| 58.1547699710514 | 65.829875178933 |
| 58.1547902949455 | 65.8298942458262 |
| 58.1551890380786 | 65.8302681626947 |
| 58.1558142770101 | 65.8304186983629 |
| 58.1560033709359 | 65.8298006329305 |
| 58.1565776914462 | 65.8292693452708 |
| 58.1566125371676 | 65.8292750741541 |
| 58.1567022950659 | 65.8292605896904 |
| 58.156778341654 | 65.8292089919485 |
| 58.1568681581335 | 65.8291246963702 |
| 58.1569273293806 | 65.8289717990358 |
| 58.1569474088578 | 65.8287464458013 |
| 58.1570873294571 | 65.828097404651 |
| 58.1571742625058 | 65.827389919144 |
| 58.1566236964249 | 65.8271234629466 |
| 58.1567586362575 | 65.8265571718274 |
| 58.1567525864677 | 65.8261794528596 |
| 58.156740652675 | 65.8258260602823 |
| 58.1566927648427 | 65.8256539594949 |
| 58.1565845912835 | 65.8251021061656 |
| 58.1565555748885 | 65.8247877201848 |
| 58.1564719756766 | 65.8244767377737 |
| 58.1564076905097 | 65.824324277124 |
| 58.156304413794 | 65.8242080730575 |
| 58.1560050730124 | 65.8240537080339 |
| 58.1558022696594 | 65.8238605163393 |
| 58.1553347593579 | 65.8232484656321 |
| 58.1552348661526 | 65.8231169603347 |
| 58.1550892705525 | 65.8228831596356 |
| 58.1549880108561 | 65.8228415137018 |
| 58.154878310266 | 65.8227487982636 |
| 58.1544491137803 | 65.8225789758445 |
| 19 | |
| 58.2058575 | 65.8373007 |
| 58.2053939 | 65.8381376 |
| 58.2049643 | 65.8382019 |

| | |
|---|---|
| 58.2049417 | 65.8391032 |
| 58.2051791 | 65.8402833 |
| 58.2051 | 65.841721 |
| 58.2053487 | 65.8433732 |
| 58.2054731 | 65.8452186 |
| 58.2055861 | 65.8463129 |
| 58.2056313 | 65.8471069 |
| 58.2053374 | 65.8483085 |
| 58.2048965 | 65.8493599 |
| 58.2046364 | 65.8501539 |
| 58.2043425 | 65.8509478 |
| 58.2043764 | 65.8518061 |
| 58.2047947 | 65.8521065 |
| 58.2057105 | 65.852364 |
| 58.2061853 | 65.852879 |
| 58.2065697 | 65.8527502 |
| 58.2068523 | 65.8532009 |
| 58.2066262 | 65.8544239 |
| 58.2073045 | 65.8558831 |
| 58.2074854 | 65.8565697 |
| 58.2069201 | 65.8579215 |
| 58.2077341 | 65.8625349 |
| 58.2075871 | 65.8631787 |
| 58.2083672 | 65.8680066 |
| 58.2083785 | 65.8687791 |
| 58.2080393 | 65.8696803 |
| 58.2085141 | 65.8713326 |
| 58.2082654 | 65.8722124 |
| 58.2085819 | 65.8723411 |
| 58.2092376 | 65.8751306 |
| 58.2087289 | 65.8758602 |
| 58.2083559 | 65.8769545 |
| 58.2089437 | 65.8777055 |
| 58.2098932 | 65.8785638 |
| 58.210255 | 65.878199 |
| 58.2103228 | 65.87571 |
| 58.2098593 | 65.8730921 |
| 58.2108428 | 65.870882 |
| 58.2116679 | 65.8715472 |
| 58.2125835 | 65.8705387 |
| 58.2123801 | 65.8690795 |
| 58.2126852 | 65.8674702 |
| 58.2123122 | 65.8642301 |
| 58.2128209 | 65.8633503 |
| 58.2137364 | 65.8627495 |
| 58.2137703 | 65.860475 |
| 58.2134539 | 65.8580288 |
| 58.2149119 | 65.8573851 |
| 58.2147198 | 65.8549175 |
| 58.214132 | 65.8506259 |
| 58.2135217 | 65.8479652 |
| 58.2130356 | 65.8482656 |
| 58.2130469 | 65.8488235 |
| 58.2123574 | 65.8504328 |
| 58.2117358 | 65.8498535 |
| 58.2121992 | 65.8472785 |
| 58.2117471 | 65.8456263 |
| 58.2114984 | 65.843266 |
| 58.2109332 | 65.8416995 |
| 58.2105037 | 65.8410773 |

| | |
|---|---|
| 58.2103341 | 65.8401975 |
| 58.2098141 | 65.840176 |
| 58.2094637 | 65.839189 |
| 58.2087628 | 65.8388886 |
| 58.207915 | 65.8397684 |
| 58.2081072 | 65.8413133 |
| 58.2080167 | 65.8422574 |
| 58.2071462 | 65.8421716 |
| 58.2069201 | 65.8413133 |
| 58.2069201 | 65.8395752 |
| 58.2067166 | 65.8378586 |
| 58.2062871 | 65.8374295 |
| 58.2058575 | 65.8373007 |
| 20 | |
| 58.2885208 | 65.9762425 |
| 58.2881295 | 65.9768484 |
| 58.288106 | 65.9767454 |
| 58.287174 | 65.9768137 |
| 58.2860002 | 65.9773158 |
| 58.2859365 | 65.9792719 |
| 58.2866372 | 65.9794104 |
| 58.2865889 | 65.9807783 |
| 58.2883302 | 65.9804766 |
| 58.2884116 | 65.9789257 |
| 58.2888471 | 65.977218 |
| 58.2885208 | 65.9762425 |

**Описание границ охотничьего угодья «Тавдинское»**

Северная граница: от северо-западного угла квартала 90 Матюшинского участка Матюшинского участкового лесничества Тавдинского лесничества на восток по северным границам кварталов 90–98 Матюшинского участка Матюшинского участкового лесничества Тавдинского лесничества до северо-восточного угла квартала 98 Матюшинского участка Матюшинского участкового лесничества Тавдинского лесничества.

Восточная граница: от северо-восточного угла квартала 98 Матюшинского участка Матюшинского участкового лесничества Тавдинского лесничества на юг по восточным границам кварталов 98, 109 северо-восточного угла квартала 98 Матюшинского участка Матюшинского участкового лесничества Тавдинского лесничества до северо-восточной границы квартала 8 урочища колхоз им. Чкалова Матюшинского участкового лесничества Тавдинского лесничества, далее на юго-восток по северо-восточным границам кварталов 8–10 урочища колхоз им. Чкалова Матюшинского участкового лесничества Тавдинского лесничества, юго-западной границе квартала 10 урочища колхоз им. Чкалова Матюшинского участкового лесничества Тавдинского лесничества до пересечения с рекой Тавда, далее вверх по течению по середине реки Тавда до юго-восточного угла квартала 27 Тавдинского участка Тавдинского участкового лесничества Тавдинского лесничества, далее на юго-запад по юго-западной границе квартала 27 Тавдинского участка Тавдинского участкового лесничества Тавдинского лесничества до северо-восточного угла квартала 2 Городского участка Городского участкового лесничества Тавдинского лесничества, далее на юг по восточной границе квартала 2 Городского участка Городского участкового лесничества Тавдинского лесничества до северной границы квартала 3 Городского участка Городского участкового лесничества Тавдинского лесничества, далее на юго-восток по северной границе квартала 3 Городского участка Городского участкового лесничества Тавдинского лесничества до северо-восточного угла квартала 3 Городского участка Городского участкового лесничества Тавдинского лесничества, далее на юг по восточной границе квартала 3 Городского участка Городского участкового лесничества Тавдинского лесничества до юго-восточного угла квартала 3 Городского участка Городского участкового лесничества

Тавдинского лесничества, далее на запад по южным границам кварталов 3, 16 Городского участка Городского участкового лесничества Тавдинского лесничества до юго-западного угла квартала 16 Городского участка Городского участкового лесничества Тавдинского лесничества, далее на север по западной границе квартала 16 Городского участка Городского участкового лесничества Тавдинского лесничества до юго-западной границы квартала 85 урочища колхоз «Мир» Тавдинского участкового лесничества Тавдинского лесничества, далее на юго-запад по юго-западной границе квартала 85 урочища колхоз «Мир» Тавдинского участкового лесничества Тавдинского лесничества до южного угла квартала 85 урочища колхоз «Мир» Тавдинского участкового лесничества Тавдинского лесничества, далее на север по западной границе квартала 85 урочища колхоз «Мир» Тавдинского участкового лесничества Тавдинского лесничества до юго-восточного угла квартала 90 урочища колхоз «Мир» Тавдинского участкового лесничества Тавдинского лесничества, далее на запад по южной границе квартала 90 урочища колхоз «Мир» Тавдинского участкового лесничества Тавдинского лесничества до северо-восточного угла квартала 95 урочища колхоз «Мир» Тавдинского участкового лесничества Тавдинского лесничества, далее на юг по восточной границе квартала 95 урочища колхоз «Мир» Тавдинского участкового лесничества Тавдинского лесничества до северной границы квартала 98 урочища колхоз «Мир» Тавдинского участкового лесничества Тавдинского лесничества, далее на восток по северной границе квартала 98 урочища колхоз «Мир» Тавдинского участкового лесничества Тавдинского лесничества до северо-восточного угла квартала 98 урочища колхоз «Мир» Тавдинского участкового лесничества Тавдинского лесничества, далее на юг по восточной границе квартала 98 урочища колхоз «Мир» Тавдинского участкового лесничества Тавдинского лесничества до юго-восточного угла квартала 98 урочища колхоз «Мир» Тавдинского участкового лесничества Тавдинского лесничества.

Южная граница: от юго-восточного угла квартала 98 урочища колхоз «Мир» Тавдинского участкового лесничества Тавдинского лесничества на запад по южным границам кварталов 98, 97 урочища колхоз «Мир» Тавдинского участкового лесничества Тавдинского лесничества, южным границам кварталов 50, 49, 48, 47, 46 Тавдинского участка Тавдинского участкового лесничества Тавдинского лесничества, южным границам 57, 58, 55, 54, 53, 52 Азанковского участка Тавдинского участкового лесничества Тавдинского лесничества до юго-восточного угла квартала 51 Азанковского участка Тавдинского участкового лесничества Тавдинского лесничества, далее на юг по восточным границам кварталов 61, 71, 80 Азанковского участка Тавдинского участкового лесничества Тавдинского лесничества до железной дороги Екатеринбург – Тавда, далее на юго-запад по железной дороге Екатеринбург – Тавда до пересечения с границей Тавдинского муниципального округа Свердловской области и Туринского муниципального округа Свердловской области.

Западная граница: от пересечения железной дороги Екатеринбург – Тавда с границей Тавдинского муниципального округа Свердловской области и Туринского муниципального округа Свердловской области на север по границе Тавдинского муниципального округа Свердловской области и Туринского муниципального округа Свердловской области до пересечения с границей Тавдинского муниципального округа Свердловской области и Таборинского муниципального района Свердловской области, далее на восток по границе Тавдинского муниципального округа Свердловской области и Таборинского муниципального района Свердловской области до юго-западного угла квартала северо-западного угла квартала 90 Матюшинского участка Матюшинского участкового лесничества Тавдинского лесничества.

За исключением лесопарковых зон кварталов 104, 106, 117, 118, 121 Матюшинского участка Матюшинского участкового лесничества Тавдинского лесничества.

За исключением земель, непригодных для осуществления видов деятельности в сфере охотничьего хозяйства, в том числе земель населенных пунктов (деревня Северная Чернушка, поселок Русаковский, деревня Ошмарка, деревня Дятловка, село Крутое, деревня Белоярка, село Тагильцы, деревня Ленино), в следующих границах:

| | |
|---|---|
| 1 | |
| 58.2308390555218 | 64.9850964432949 |
| 58.2311531 | 64.9832207 |
| 58.2291082 | 64.9822778999999 |
| 58.2276101047883 | 64.9817073903897 |
| 58.2275926992289 | 64.9816861286799 |
| 58.2267886484423 | 64.9813756806699 |
| 58.2267857540986 | 64.9813934584133 |
| 58.2267835 | 64.9813926 |
| 58.2265283099819 | 64.982974741021 |
| 58.2259502697461 | 64.986525200759 |
| 58.2264456756739 | 64.9866302251353 |
| 58.2288067684547 | 64.9872063567775 |
| 2 | |
| 58.1327828 | 65.2900335 |
| 58.1327538 | 65.2862851 |
| 58.1337599 | 65.2705596 |
| 58.1330537 | 65.2654281 |
| 58.1312022 | 65.2631187 |
| 58.1281312 | 65.258899 |
| 58.1262493 | 65.2560193 |
| 58.1251136 | 65.2523592 |
| 58.1247944 | 65.2484332 |
| 3 | |
| 58.1305286 | 65.3279793 |
| 58.1328114 | 65.3242779 |
| 58.1347656 | 65.3203511 |
| 58.1353093 | 65.318774 |
| 58.1355415 | 65.3177225 |
| 58.1358077 | 65.3166066999999 |
| 58.1362552 | 65.3138494 |
| 58.1360903 | 65.3129793 |
| 58.1364081 | 65.3116178 |
| 58.1364591 | 65.3090858 |
| 58.1361079 | 65.3051269 |
| 58.1391836 | 65.3032611 |
| 58.1390367 | 65.2968178 |
| 58.1357681 | 65.2867055 |
| 58.1352227179227 | 65.2874089647353 |
| 58.1349419467876 | 65.2873930749454 |
| 58.1346530952342 | 65.2873766733828 |
| 58.1346089862465 | 65.2873726935876 |
| 58.1345326590384 | 65.2874463017067 |
| 58.1344506100245 | 65.2876741690368 |
| 58.1343910809156 | 65.2881697660102 |
| 58.1343468004706 | 65.2885387727437 |
| 58.133123 | 65.2901173 |
| 58.1331143752198 | 65.2902057634616 |
| 4 | |
| 58.1201222316489 | 65.3498004027965 |
| 58.120316 | 65.3495005 |
| 58.1286996 | 65.3451414 |
| 58.1308804 | 65.337414 |
| 58.1310651 | 65.331525 |
| 58.1307243 | 65.3308551 |
| 58.1308014 | 65.3303193 |
| 58.1304513 | 65.3288303 |
| 58.1305286 | 65.3279793 |
| 5 | |
| 58.0998555 | 64.6914668 |

| | |
|---|---|
| 58.098407 | 64.7001697 |
| 58.1002157 | 64.7007064 |
| 58.100539 | 64.6997323 |
| 58.1045157 | 64.6999494 |
| 58.1048782 | 64.6937374 |
| 58.0998555 | 64.6914668 |
| 6 | |
| 58.160977 | 64.9070525 |
| 58.1609711 | 64.9074324 |
| 58.161142 | 64.9076223 |
| 58.1612068 | 64.9099127 |
| 58.1610064 | 64.9109182 |
| 58.1609534 | 64.9148062 |
| 58.1607589 | 64.9150296 |
| 58.160641 | 64.9178897 |
| 58.1609298 | 64.923286 |
| 58.1610005 | 64.9254646 |
| 58.1611597 | 64.9265372 |
| 58.1615722 | 64.9264925 |
| 58.1616489 | 64.9283136 |
| 58.1617244 | 64.9282967 |
| 58.161972 | 64.9282359 |
| 58.1619259 | 64.9262132 |
| 58.161973 | 64.9243697 |
| 58.1625723 | 64.9242138 |
| 58.1624971 | 64.9220705 |
| 58.1627611 | 64.9199683 |
| 58.162617 | 64.9141989 |
| 58.1623072 | 64.9139526 |
| 58.1622501 | 64.9125384 |
| 58.1618669 | 64.9102813 |
| 58.1620078 | 64.9072018 |
| 58.1619474 | 64.907193 |
| 58.160977 | 64.9070525 |
| 7 | |
| 58.2263606 | 64.9309679 |
| 58.2255897 | 64.9314639 |
| 58.2255943 | 64.9317906 |
| 58.2256206 | 64.9336562 |
| 58.2254162 | 64.9355259 |
| 58.2226267 | 64.9370962 |
| 58.2227066 | 64.9383083 |
| 58.2229044 | 64.9394791 |
| 58.2233731 | 64.940307 |
| 58.2238055 | 64.9408539 |
| 58.2241407 | 64.9409704 |
| 58.2244348 | 64.9406998 |
| 58.2244886 | 64.9405209 |
| 58.2246187 | 64.9400888 |
| 58.2248439 | 64.939923 |
| 58.224991 | 64.9403419 |
| 58.2252805 | 64.9402197 |
| 58.2256482 | 64.9393033 |
| 58.2257815 | 64.9395651 |
| 58.226006 | 64.9395181 |
| 58.2271143 | 64.9392858 |
| 58.2273717 | 64.9387447 |
| 58.2279481 | 64.9382978 |
| 58.2282748 | 64.9380259 |
| 58.2270896 | 64.9312682 |

| | |
|---|---|
| 58.2263606 | 64.9309679 |
| 8 | |
| 58.182186 | 65.0390732 |
| 58.1798456 | 65.0403527 |
| 58.1791767 | 65.0410826 |
| 58.1787146 | 65.0428911 |
| 58.1781 | 65.0446358 |
| 58.1780388 | 65.0461829 |
| 58.1780849 | 65.0476175 |
| 58.1782632 | 65.0495047 |
| 58.1787975 | 65.0489403 |
| 58.1793065 | 65.0488688 |
| 58.1796458 | 65.0493622 |
| 58.1797661 | 65.0493307 |
| 58.1798381 | 65.0479321 |
| 58.1803572 | 65.0469639 |
| 58.1814572 | 65.0474587 |
| 58.1822176 | 65.047224 |
| 58.1827409 | 65.0452722 |
| 58.1840872 | 65.045044 |
| 58.1840592 | 65.0415974 |
| 58.1840156 | 65.0410781 |
| 58.1829845 | 65.0412845 |
| 58.1828147 | 65.0392242 |
| 58.182186 | 65.0390732 |
| 9 | |
| 58.1044252 | 65.0526807 |
| 58.1033054 | 65.0599616 |
| 58.1015218 | 65.0600994 |
| 58.1006966 | 65.0699643 |
| 58.0994568 | 65.0702994 |
| 58.0993624 | 65.0723317 |
| 58.1017455 | 65.0716691 |
| 58.1019153 | 65.0788198 |
| 58.1046758 | 65.0792741 |
| 58.1057688 | 65.0794474 |
| 58.1063914 | 65.0734047 |
| 58.1105636 | 65.0716423 |
| 58.1128278 | 65.0715976 |
| 58.1131516 | 65.0672808 |
| 58.115281 | 65.0669995 |
| 58.115758 | 65.0608484 |
| 58.1067423 | 65.0574748 |
| 58.106839 | 65.0533376 |
| 58.1044252 | 65.0526807 |

**Описание границ охотничьего угодья «Таежник»**

Северная граница: от северо-западного угла квартала 15 Хабарчихинского участка Рагозинского участкового лесничества Алапаевского лесничества по северным границам кварталов 15–17 Хабарчихинского участка Рагозинского участкового лесничества Алапаевского лесничества до северо-восточного угла квартала 17 Хабарчихинского участка Рагозинского участкового лесничества Алапаевского лесничества.

Восточная граница: от северо-восточного угла квартала 17 Хабарчихинского участка Рагозинского участкового лесничества Алапаевского лесничества на юг по восточным границам кварталов 17, 29 Хабарчихинского участка Рагозинского участкового лесничества Алапаевского лесничества до квартала 40 Хабарчихинского участка Рагозинского участкового лесничества Алапаевского лесничества, далее на восток по северным границам кварталов 40, 41

Хабарчихинского участка Рагозинского участкового лесничества Алапаевского лесничества до северо-восточного угла квартала 41 Хабарчихинского участка Рагозинского участкового лесничества Алапаевского лесничества, далее на юг по восточным границам кварталов 41, 51, 60, 67, 89, 95 Хабарчихинского участка Рагозинского участкового лесничества Алапаевского лесничества, восточным границам кварталов 193, 208, 221 Прокоп-Салдинского участка Прокоп-Салдинского участкового лесничества Верхотурского лесничества до юго-восточного угла квартала 221 Прокоп-Салдинского участка Прокоп-Салдинского участкового лесничества Верхотурского лесничества, далее на юго-запад по южной границе квартала 221 Прокоп-Салдинского участка Прокоп-Салдинского участкового лесничества Верхотурского лесничества до северо-восточного угла квартала 247 Прокоп-Салдинского участка Прокоп-Салдинского участкового лесничества Верхотурского лесничества, далее на юг по восточным границам кварталов 247, 257, 267, 269 Прокоп-Салдинского участка Прокоп-Салдинского участкового лесничества Верхотурского лесничества до юго-восточного угла квартала 269 Прокоп-Салдинского участка Прокоп-Салдинского участкового лесничества Верхотурского лесничества.

Южная граница: от юго-восточного угла квартала 269 Прокоп-Салдинского участка Прокоп-Салдинского участкового лесничества Верхотурского лесничества на запад по южным границам кварталов 269, 268 Прокоп-Салдинского участка Прокоп-Салдинского участкового лесничества Верхотурского лесничества до северо-восточного угла квартала 283 Прокоп-Салдинского участка Прокоп-Салдинского участкового лесничества Верхотурского лесничества, далее на юг по восточной границе квартала 283 Прокоп-Салдинского участка Прокоп-Салдинского участкового лесничества Верхотурского лесничества до юго-восточного угла квартала 283 Прокоп-Салдинского участка Прокоп-Салдинского участкового лесничества Верхотурского лесничества, далее на запад по южным границам кварталов 283, 282 Прокоп-Салдинского участка Прокоп-Салдинского участкового лесничества Верхотурского лесничества до юго-западного угла квартала 231 Прокоп-Салдинского участка Прокоп-Салдинского участкового лесничества Верхотурского лесничества.

Западная граница: от юго-западного угла квартала 282 Прокоп-Салдинского участка Прокоп-Салдинского участкового лесничества Верхотурского лесничества на север по западным границам кварталов 282, 275, 263, 253, 244 Прокоп-Салдинского участка Прокоп-Салдинского участкового лесничества Верхотурского лесничества до юго-восточного угла квартала 231 Прокоп-Салдинского участка Прокоп-Салдинского участкового лесничества Верхотурского лесничества, далее на запад по южной границе квартала 230 Прокоп-Салдинского участка Прокоп-Салдинского участкового лесничества Верхотурского лесничества до юго-восточного угла квартала 229 Прокоп-Салдинского участка Прокоп-Салдинского участкового лесничества Верхотурского лесничества, далее на север по западным границам кварталов 230, 217, 202, 188, 179 Прокоп-Салдинского участка Прокоп-Салдинского участкового лесничества Верхотурского лесничества до северо-западного угла квартала 179 Прокоп-Салдинского участка Прокоп-Салдинского участкового лесничества Верхотурского лесничества, далее на восток по северной границе квартала 179 Прокоп-Салдинского участка Прокоп-Салдинского участкового лесничества Верхотурского лесничества до юго-западного угла квартала 90 Хабарчихинского участка Рагозинского участкового лесничества Алапаевского лесничества, далее на север по западной границе квартала 90 Хабарчихинского участка Рагозинского участкового лесничества Алапаевского лесничества, по западным границам кварталов 47, 46, 42, 40, 39, 37 урочища АОЗТ «Авангард» Верхотурского участкового лесничества Верхотурского лесничества до юго-западного угла квартала 15 Хабарчихинского участка Рагозинского участкового лесничества Алапаевского лесничества, далее на север по западной границе квартала 15 Хабарчихинского участка Рагозинского участкового лесничества Алапаевского лесничества до северо-западного угла квартала 15 Хабарчихинского участка Рагозинского участкового лесничества Алапаевского лесничества.

За исключением земель, непригодных для осуществления видов деятельности в сфере охотничьего хозяйства, в том числе земель населенных пунктов (село Пия), в следующих границах:

| | |
|---|---|
| 58.5550683 | 61.236012 |
| 58.5560422 | 61.2419343 |
| 58.5603627 | 61.2432432 |

**Описание границ охотничьего угодья «Таир»**

Северная граница: от северо-западного угла квартала 14 Благовещенского участка Благовещенского участкового лесничества Туринского лесничества на восток по северным границам кварталов 14–19 Благовещенского участка Благовещенского участкового лесничества Туринского лесничества, далее по восточной границе квартала 20 Благовещенского участка Благовещенского участкового лесничества Туринского лесничества, далее по северным границам кварталов 27, 28 урочища совхоз «Благовещенский» Туринского участкового лесничества Туринского лесничества до северо-западного угла квартала 2 урочища совхоз «Дымковский» Туринского участкового лесничества Туринского лесничества.

Восточная граница: от северо-западного угла квартала 2 урочища совхоз «Дымковский» Туринского участкового лесничества Туринского лесничества на юго-восток по лесной автомобильной дороге до пересечения с рекой Половинная, далее вниз по течению по середине реки Половинная до юго-восточного угла квартала 36 урочища совхоз «Дымковский» Туринского участкового лесничества Туринского лесничества.

Южная граница: от юго-восточного угла квартала 36 урочища совхоз «Дымковский» Туринского участкового лесничества Туринского лесничества на запад по южным границам кварталов 36, 35, 34, 33 урочища совхоз «Дымковский» Туринского участкового лесничества Туринского лесничества до юго-восточного угла квартала 36 урочища совхоз «Дымковский» Туринского участкового лесничества Туринского лесничества, западной границе квартала 27 урочища совхоз «Дымковский» Туринского участкового лесничества Туринского лесничества до пересечения с южной границей квартала 60 Благовещенского участка Благовещенского участкового лесничества Туринского лесничества, далее на запад по южным границам кварталов 60, 59, 58, 57 Благовещенского участка Благовещенского участкового лесничества Туринского лесничества, далее на запад по южным границам кварталов 26, 25 урочища совхоз «Дымковский» Туринского участкового лесничества Туринского лесничества до юго-западного угла квартала 25 урочища совхоз «Дымковский» Туринского участкового лесничества Туринского лесничества, далее на север по западным границам кварталов 25, 21 урочища совхоз «Дымковский» Туринского участкового лесничества Туринского лесничества до юго-восточного угла квартала 51 Благовещенского участка Благовещенского участкового лесничества Туринского лесничества, далее на запад по южным границам кварталов 51, 50, 49, 48, 47, 46 Благовещенского участка Благовещенского участкового лесничества Туринского лесничества до юго-западного угла квартала 46 Благовещенского участка Благовещенского участкового лесничества Туринского лесничества.

Западная граница: от юго-западного угла квартала 46 Благовещенского участка Благовещенского участкового лесничества Туринского лесничества на север по западным границам кварталов 46, 40, 33, 26, 21, 14 Благовещенского участка Благовещенского участкового лесничества Туринского лесничества до северо-западного угла квартала 14 Благовещенского участка Благовещенского участкового лесничества Туринского лесничества.

**Описание границ охотничьего угодья «Талицкое»**

Северная граница: от пересечения автомобильной дороги Екатеринбург – Тюмень с границей Талицкого муниципального округа Свердловской области и Пышминского муниципального округа Свердловской области на восток по автомобильной дороге Екатеринбург – Тюмень до пересечения с автомобильной дорогой Екатеринбург – Талица.

Восточная граница: от пересечения автомобильной дороги Екатеринбург – Тюмень с автомобильной дорогой Екатеринбург – Талица на юг по автомобильной дороге Екатеринбург – Талица до города Талицы, далее по автомобильной дороге Талица – Бутка до пересечения с границей национального парка «Припышминские боры» (Талицкая дача), далее на запад по северной границе национального парка «Припышминские боры» (Талицкая дача) до северо-восточного угла квартала 4 Луговского участка Луговского участкового лесничества Талицкого лесничества, далее на юг по западной границе национального парка «Припышминские боры» (Талицкая дача) до северо-западного угла квартала 14 Луговского участка Луговского участкового лесничества Талицкого лесничества, далее на восток по южной границе национального парка «Припышминские боры» (Талицкая дача) до пересечения с автомобильной дорогой Талица – Бутка, далее на юг по автомобильной дороге Талица – Бутка до села Бутка.

Южная граница: от села Бутка на северо-запад по железной дороге Бутка – Пышма до места пересечения с границей Талицкого муниципального округа Свердловской области и Пышминского муниципального округа Свердловской области.

Западная граница: от места пересечения железной дороги Бутка – Пышма с границей Талицкого муниципального округа Свердловской области и Пышминского муниципального округа Свердловской области на север по границе Талицкого муниципального округа Свердловской области и Пышминского муниципального округа Свердловской области до пересечения с автомобильной дорогой Екатеринбург – Тюмень.

За исключением лесопарковых зон квартала 54 Боровского участка Боровского участкового лесничества Талицкого лесничества.

За исключением земель, непригодных для осуществления видов деятельности в сфере охотничьего хозяйства, в том числе земель населенных пунктов (село Куяровское, деревня Заселина, село Яр, деревня Ососкова, деревня Первунова, деревня Луговая, деревня Белая Елань, поселок Троицкий, город Талица, деревня Береговая, село Бутка), в следующих границах:

| | |
|---|---|
| 1 | |
| 57.0105724295657 | 63.6889251916294 |
| 57.0080220204934 | 63.677938368702 |
| 57.005903976049 | 63.6798379512698 |
| 57.0057009066817 | 63.6800201142895 |
| 57.0052461595207 | 63.6803649721313 |
| 57.0040862747972 | 63.6744631974673 |
| 57.0034171841142 | 63.6748163421877 |
| 57.0018564680975 | 63.675639825214 |
| 57.0018363835306 | 63.6756843990496 |
| 2 | |
| 57.0200764 | 63.6848861 |
| 57.0206604 | 63.6729556 |
| 57.0205166 | 63.6724581 |
| 57.020178 | 63.6712648 |
| 57.0185661 | 63.6735393 |
| 57.0160636 | 63.6798438 |
| 3 | |
| 57.0723154493365 | 63.6961773526589 |
| 57.0722513 | 63.6937995 |
| 57.0666797000001 | 63.6985055 |
| 57.059129034257 | 63.7048815657221 |
| 57.0591110276345 | 63.7046908452739 |
| 57.0588624456559 | 63.7051066831486 |
| 57.055067 | 63.7083117 |
| 57.0503676284702 | 63.714071901009 |
| 57.0498122196695 | 63.7144864905126 |
| 57.0496750465082 | 63.714920825443 |
| 57.0472243 | 63.7179248000001 |
| 57.0468897794353 | 63.7206379274174 |

| | |
|---|---|
| 57.0464987527717 | 63.7208784360384 |
| 57.0442368057767 | 63.706617794893 |
| 57.0437960230879 | 63.7040906800657 |
| 57.0427851061501 | 63.696549304555 |
| 57.0427301349646 | 63.6961386524876 |
| 57.041722589357 | 63.6965342979792 |
| 57.0401813794021 | 63.6971505427028 |
| 57.0395083794109 | 63.6974040272939 |
| 57.0380033506567 | 63.6979811646739 |
| 57.0377619087657 | 63.698073877085 |
| 57.0372665 | 63.6976173999999 |
| 57.0370589574289 | 63.6983438066861 |
| 57.0352256456295 | 63.6990477887355 |
| 57.0339773686065 | 63.6995449741909 |
| 57.0327847272841 | 63.7000199946921 |
| 57.032136065693 | 63.700278261478 |
| 57.0313022993097 | 63.7006101495174 |
| 57.0302040429307 | 63.7014669383708 |
| 57.0303703315809 | 63.7025307143078 |
| 57.0300699068147 | 63.702480968803 |
| 57.0289283988923 | 63.7022918700182 |
| 57.0288833427434 | 63.7022843340692 |
| 57.0282318492177 | 63.7021763500492 |
| 57.028211500736 | 63.7021738449132 |
| 57.0280681093598 | 63.7024072526994 |
| 57.0278976555829 | 63.7023712213757 |
| 57.0278929763408 | 63.7021265643462 |
| 57.0276853397456 | 63.7020956805169 |
| 57.0276204078774 | 63.7021683035458 |
| 57.0275959791548 | 63.7020823741168 |
| 57.0272970946673 | 63.7020381388635 |
| 57.0266118804813 | 63.7019283369716 |
| 57.0260459569669 | 63.7018375329907 |
| 57.0254007495238 | 63.7017342733547 |
| 57.0248634782615 | 63.7016480910134 |
| 57.0229941630702 | 63.7013486506364 |
| 57.0225054499746 | 63.7012699558601 |
| 57.0201066604347 | 63.7009074474428 |
| 57.0194136356635 | 63.7008027881994 |
| 57.0186658834589 | 63.7004003708533 |
| 57.0178849174583 | 63.6999801387283 |
| 57.0171989484647 | 63.6996109112061 |
| 4 | |
| 56.7477339735427 | 63.8090891817296 |
| 56.7477816 | 63.8091087 |
| 56.7514759 | 63.8054609 |
| 56.7521347 | 63.794775 |
| 56.7450518 | 63.7921571 |
| 56.739121 | 63.7997531 |
| 56.7416158 | 63.8085508 |
| 56.7416621989733 | 63.8085236053471 |
| 5 | |
| 57.0249843 | 63.4273338 |
| 57.0225141 | 63.4278917 |
| 57.0232674 | 63.4404659 |
| 57.0246281 | 63.4513664 |
| 57.0240091 | 63.4515917 |
| 57.024377 | 63.4548533 |
| 57.0262456 | 63.4544563 |
| 57.0267536 | 63.4539628 |

| | |
|---|---|
| 57.0269638 | 63.4524822 |
| 57.0277345 | 63.4519136 |
| 57.0274601 | 63.4503579 |
| 57.0278747 | 63.4482872 |
| 57.0278863 | 63.445133 |
| 57.0249843 | 63.4273338 |
| 6 | |
| 57.0165196000001 | 63.4462367 |
| 57.0156803 | 63.4480277 |
| 57.0148626 | 63.4489289 |
| 57.011647 | 63.4516504 |
| 57.0119372 | 63.4585261 |
| 57.0142153 | 63.4582686 |
| 57.0159208 | 63.4617662 |
| 57.0165517 | 63.4634185 |
| 57.016707 | 63.4657323999999 |
| 57.0166218 | 63.4689869 |
| 57.0182231 | 63.4708019 |
| 57.0184787 | 63.4664522 |
| 57.0199436 | 63.4643868 |
| 57.0192963 | 63.4485837 |
| 57.0165196000001 | 63.4462367 |
| 7 | |
| 57.0272674 | 63.4547138 |
| 57.0249784000001 | 63.4620094 |
| 57.0242894 | 63.4976291 |
| 57.0281667 | 63.4982299 |
| 57.0330243 | 63.5194301 |
| 57.036527 | 63.5189151 |
| 57.0365971 | 63.5038518 |
| 57.0354529 | 63.4981441 |
| 57.041477 | 63.4962987 |
| 57.040473 | 63.4821796 |
| 57.0389904 | 63.4745836 |
| 57.0363869 | 63.4704423 |
| 57.03195 | 63.4717083000001 |
| 57.0317866 | 63.4688329 |
| 57.0318917 | 63.4631681 |
| 57.0320084 | 63.4595418 |
| 57.030397 | 63.4561729 |
| 57.0272674 | 63.4547138 |
| 8 | |
| 57.0383531 | 63.4562473 |
| 57.0326378 | 63.4571752 |
| 57.0325831 | 63.4628061 |
| 57.0362336 | 63.4650532 |
| 57.0366788 | 63.46879 |
| 57.0412531 | 63.4673935 |
| 57.0408699 | 63.4583831 |
| 57.0383531 | 63.4562473 |
| 9 | |
| 57.0156503 | 63.476439 |
| 57.0140539 | 63.4917919 |
| 57.014778 | 63.5003584 |
| 57.0167372 | 63.5001237 |
| 57.0171631 | 63.4880367 |
| 57.0166733 | 63.4768058 |
| 57.0156503 | 63.476439 |
| 10 | |
| 57.0698275 | 63.6416382 |

| | |
|---|---|
| 57.0636757 | 63.6462327 |
| 57.0636964 | 63.6501058 |
| 57.0666692 | 63.6505615 |
| 57.0694147 | 63.648549 |
| 57.0709421 | 63.6447898 |
| 57.0698275 | 63.6416382 |
| 11 | |
| 57.0565937 | 63.6523461 |
| 57.0530006 | 63.6565989 |
| 57.0534342 | 63.6616871 |
| 57.0516789 | 63.6644969 |
| 57.0526082 | 63.6663955 |
| 57.0539505 | 63.6658259 |
| 57.0563253 | 63.6709901 |
| 57.0632215 | 63.6677625 |
| 57.0619415 | 63.6607378 |
| 57.0565937 | 63.6523461 |

**Описание границ охотничьего угодья «Талымское»**

Северная граница: от северо-западного угла квартала 19 Талымского участка Пелымского участкового лесничества Ивдельского лесничества на восток по северным границам кварталов 19–21 Талымского участка Пелымского участкового лесничества Ивдельского лесничества до юго-западного угла квартала 7 Талымского участка Пелымского участкового лесничества Ивдельского лесничества, далее на север по западной границе квартала 7 Талымского участка Пелымского участкового лесничества Ивдельского лесничества до северо-западного угла квартала 7 Талымского участка Пелымского участкового лесничества Ивдельского лесничества, далее на восток по северной границе квартала 7 Талымского участка Пелымского участкового лесничества Ивдельского лесничества до юго-западного угла квартала 1 Талымского участка Пелымского участкового лесничества Ивдельского лесничества, далее на север по западной границе квартала 1 Талымского участка Пелымского участкового лесничества Ивдельского лесничества, до северо-западного угла квартала 1 Талымского участка Пелымского участкового лесничества Ивдельского лесничества, далее на восток по северным границам кварталов 1–3 Талымского участка Пелымского участкового лесничества Ивдельского лесничества до северо-восточного угла квартала 3 Талымского участка Пелымского участкового лесничества Ивдельского лесничества.

Восточная граница: от северо-восточного угла квартала 3 Талымского участка Пелымского участкового лесничества Ивдельского лесничества на юг по западной границе квартала 3 Талымского участка Пелымского участкового лесничества Ивдельского лесничества до пересечения с автомобильной дорогой Посырья – Пелым, далее на юг по автомобильной дороге Посырья – Пелым до места пересечения с западной границей квартала 103 Талымского участка Пелымского участкового лесничества Ивдельского лесничества, далее на юг по восточной границе квартала 103 Талымского участка Пелымского участкового лесничества Ивдельского лесничества до места пересечения с рекой Пелым.

Южная граница: от места пересечения квартала 103 Талымского участка Пелымского участкового лесничества Ивдельского лесничества с рекой Пелым вверх по течению по середине реки Пелым до места пересечения с западной границей квартала 93 Талымского участка Пелымского участкового лесничества Ивдельского лесничества.

Западная граница: от места пересечения реки Пелым с западной границей квартала 93 Талымского участка Пелымского участкового лесничества Ивдельского лесничества на север по западным границам кварталов 93, 71, 49, 33, 19 Талымского участка Пелымского участкового лесничества Ивдельского лесничества до северо-западного угла квартала 19 Талымского участка Пелымского участкового лесничества Ивдельского лесничества.

**Описание границ охотничьего угодья «Тальминское»**

Северная граница: от северо-западного угла квартала 7 Андриановского участка Андриановского участкового лесничества Серовского лесничества на восток по северным границам кварталов 7–18 Андриановского участка Андриановского участкового лесничества Серовского лесничества до северо-западной границы квартала 1 Ликинского участка Ликинского участкового лесничества Гаринского лесничества, далее на северо-восток по северо-западной границе квартала 1 Ликинского участка Ликинского участкового лесничества Гаринского лесничества до северного угла квартала 1 Ликинского участка Ликинского участкового лесничества Гаринского лесничества, далее на восток по северным границам кварталов 2, 3 Ликинского участка Ликинского участкового лесничества Гаринского лесничества до северо-восточного угла квартала 3 Ликинского участка Ликинского участкового лесничества Гаринского лесничества.

Восточная граница: от северо-восточного угла квартала 3 Ликинского участка Ликинского участкового лесничества Гаринского лесничества на юг по восточной границе квартала 3 Ликинского участка Ликинского участкового лесничества Гаринского лесничества до юго-восточного угла квартала 3 Ликинского участка Ликинского участкового лесничества Гаринского лесничества, далее на восток по северным границам кварталов 29, 30 Ликинского участка Ликинского участкового лесничества Гаринского лесничества до северо-восточного угла квартала 30 Ликинского участка Ликинского участкового лесничества Гаринского лесничества, далее на юг по восточным границам кварталов 30, 49 Ликинского участка Ликинского участкового лесничества Гаринского лесничества до северной границы квартала 69 Ликинского участка Ликинского участкового лесничества Гаринского лесничества, далее на восток по северным границам кварталов 69–73 Ликинского участка Ликинского участкового лесничества Гаринского лесничества до северо-восточного угла квартала 73 Ликинского участка Ликинского участкового лесничества Гаринского лесничества, далее на юг по восточной границе квартала 73 Ликинского участка Ликинского участкового лесничества Гаринского лесничества до юго-восточного угла квартала 73 Ликинского участка Ликинского участкового лесничества Гаринского лесничества, далее на запад по южной границе квартала 73 Ликинского участка Ликинского участкового лесничества Гаринского лесничества до поселка Новый Вагиль, далее вверх по течению по середине реки Лозьва до устья реки Тальма, далее вверх по течению по середине реки Тальма до границы Серовского муниципального округа Свердловской области и Гаринского муниципального округа Свердловской области, далее на юг по границе Серовского муниципального округа Свердловской области и Гаринского муниципального округа Свердловской области до юго-восточного угла квартала 243 Андриановского участка Андриановского участкового лесничества Серовского лесничества.

Южная граница: от юго-восточного угла квартала 243 Андриановского участка Андриановского участкового лесничества Серовского лесничества на запад по южным границам кварталов 243, 242, 241, 240, 239, 238, 237, 236, 235, 234, 233, 232, 231, 230, 229, 228, 227, 226, 225, 224, 223 Андриановского участка Андриановского участкового лесничества Серовского лесничества до юго-западного угла квартала 223 Андриановского участка Андриановского участкового лесничества Серовского лесничества.

Западная граница: от юго-западного угла квартала 223 Андриановского участка Андриановского участкового лесничества Серовского лесничества на север по западным границам кварталов 223, 186, 156, 125, 98, 69, 47, 25, 7 Андриановского участка Андриановского участкового лесничества Серовского лесничества до северо-западного угла квартала 7 Андриановского участка Андриановского участкового лесничества Серовского лесничества.

За исключением земель, непригодных для осуществления видов деятельности в сфере охотничьего хозяйства, в том числе земель населенных пунктов (поселок Новый Вагиль), в следующих границах:

| | |
|---|---|
| 59.9001054050241 | 61.6916084949742 |
| 59.9021599 | 61.6931754 |
| 59.9031139 | 61.6880154 |
| 59.9070394 | 61.6909437 |
| 59.9080283 | 61.6875971 |

**Описание границ охотничьего угодья «Тегень»**

Северная граница: от пересечения автомобильной дороги Туринская Слобода – Сагай с автомобильной дорогой, проходящей через кварталы 17, 18 урочища КХ «Красноярское» Ницинского участкового лесничества Байкаловского лесничества на северо-восток по автомобильной дороге, проходящей через кварталы 17, 18 урочища КХ «Красноярское» Ницинского участкового лесничества Байкаловского лесничества до северо-западной границы квартала 20 урочища КХ «Тура» Ницинского участкового лесничества Байкаловского лесничества, далее на северо-восток по северо-западным границам кварталов 20, 9 урочища КХ «Тура» Ницинского участкового лесничества Байкаловского лесничества до автомобильной дороги, проходящей через кварталы 4, 5 урочища КХ «Красноярское» Ницинского участкового лесничества Байкаловского лесничества, квартал 6 урочища КХ «Тура» Ницинского участкового лесничества Байкаловского лесничества, кварталы 2, 3 урочища КХ «Красноярское» Ницинского участкового лесничества Байкаловского лесничества, далее на северо-восток по автомобильной дороге, проходящей через кварталы 4, 5 урочища КХ «Красноярское» Ницинского участкового лесничества Байкаловского лесничества, квартал 6 урочища КХ «Тура» Ницинского участкового лесничества Байкаловского лесничества, кварталы 2, 3 урочища КХ «Красноярское» Ницинского участкового лесничества Байкаловского лесничества до северной границы квартала 4 Усть-Ницинского участка Усть-Ницинского участкового лесничества Байкаловского лесничества, далее на северо-восток по северным границам кварталов 4, 1 Усть-Ницинского участка Усть-Ницинского участкового лесничества Байкаловского лесничества до северо-западного угла квартала 2 Усть-Ницинского участка Усть-Ницинского участкового лесничества Байкаловского лесничества.

Восточная граница: от северо-западного угла квартала 2 Усть-Ницинского участка Усть-Ницинского участкового лесничества Байкаловского лесничества на юго-восток по административной границе Свердловской области и Тюменской области до юго-восточного угла квартала 38 урочища КХ «Решетниковское» Ницинского участкового лесничества Байкаловского лесничества.

Южная граница: от юго-восточного угла квартала 38 урочища КХ «Решетниковское» Ницинского участкового лесничества Байкаловского лесничества на запад по южным границам кварталов 38, 37 урочища КХ «Решетниковское» Ницинского участкового лесничества Байкаловского лесничества до юго-западного угла квартала 37 урочища КХ «Решетниковское» Ницинского участкового лесничества Байкаловского лесничества, далее на север по западной границе квартала 37 урочища КХ «Решетниковское» Ницинского участкового лесничества Байкаловского лесничества до северо-западного угла квартала 37 урочища КХ «Решетниковское» Ницинского участкового лесничества Байкаловского лесничества, далее на запад по северной границе квартала 36 участка КХ «Решетниковское» Ницинского участкового лесничества Байкаловского лесничества до пересечения с автомобильной дорогой Сагай – Решетниково, далее на северо-запад по автомобильной дороге Сагай – Решетниково до деревни Решетникова, далее на запад по автомобильной дороге Туринская Слобода – Решетникова до пересечения с автомобильной дорогой в направлении деревни Черемнова.

Западная граница: от пересечения автомобильной дороги Туринская Слобода – Решетникова с автомобильной дорогой в направлении деревни Черемнова на север по автомобильной дороге Туринская Слобода – Решетникова до пересечения с автомобильной дорогой, проходящей через кварталы 17, 18 урочища КХ «Красноярское» Ницинского участкового лесничества Байкаловского лесничества.

За исключением земель, непригодных для осуществления видов деятельности в сфере охотничьего хозяйства, в том числе земель населенных пунктов (деревня Жирякова, деревня Сагай, деревня Решетникова, деревня Овчинникова), в следующих границах:

| | |
|---|---|
| 1 | |
| 57.5007556 | 64.5594027 |
| 57.5023303 | 64.5598081 |
| 57.5023095 | 64.5600594 |
| 57.5024031 | 64.5600813 |
| 57.5025962 | 64.5601459 |
| 57.5029021 | 64.5603425 |
| 2 | |
| 57.4688169236912 | 64.7516648390217 |
| 57.4688453 | 64.7516657 |
| 57.4688122134447 | 64.7515385733195 |
| 3 | |
| 57.4790027 | 64.8044295 |
| 57.4802113 | 64.7993342 |
| 57.4802592 | 64.7986812 |
| 57.480674 | 64.798043 |
| 57.4809852 | 64.7980282 |
| 57.4824745 | 64.7968328 |
| 57.4838571 | 64.7957131 |
| 57.4869283 | 64.7927153 |
| 57.4873068 | 64.79249 |
| 57.4876098 | 64.7920214 |
| 57.4877677 | 64.7915072 |
| 57.4880328 | 64.7904054 |
| 57.488061 | 64.7896769 |
| 57.4903621 | 64.7837689 |
| 57.4882435 | 64.7804531 |
| 57.4882246 | 64.7797078 |
| 57.4881061 | 64.7783226 |
| 57.4874575 | 64.7782597 |
| 57.4865362 | 64.7773994 |
| 57.4859402 | 64.7792776 |
| 57.4861286 | 64.780123 |
| 57.4852272 | 64.7815031 |
| 57.4850876 | 64.7815996 |
| 57.4847725 | 64.7812805 |
| 57.4843497 | 64.7806498 |
| 57.4843537 | 64.7804123 |
| 57.4838551 | 64.779418 |
| 57.4834345 | 64.7794094 |
| 57.4833765 | 64.7800784 |
| 57.4828899 | 64.7800784 |
| 57.4828120281786 | 64.7808076796194 |
| 4 | |
| 57.4816327 | 64.8338736 |
| 57.4816777 | 64.8356987 |
| 57.48199 | 64.836532 |
| 57.4820062 | 64.8374437 |
| 57.4824135 | 64.8382561 |
| 57.4840678 | 64.8403898 |
| 57.4850641 | 64.8414146 |
| 57.4857769 | 64.8411659 |
| 57.4860847 | 64.8411659 |
| 57.4865302 | 64.8418441 |
| 57.4869028 | 64.8436298 |

| | |
|---|---|
| 57.4872527 | 64.8440361 |
| 57.4879932 | 64.844188 |
| 57.4885156 | 64.8431447 |
| 57.48882 | 64.8427262 |
| 57.489341 | 64.8422878 |
| 57.4894883 | 64.8420396 |
| 57.4907591 | 64.84285 |
| 57.4908884 | 64.8428352 |
| 57.4907567 | 64.8438155 |
| 57.4912549 | 64.8440712 |
| 57.4914439 | 64.8431335 |
| 57.4910086 | 64.8427925 |
| 57.4914553 | 64.8422384 |
| 57.4920509 | 64.8411835 |
| 57.4923107 | 64.8403369 |
| 57.4915756 | 64.8399794 |
| 57.4900007 | 64.8387433 |
| 57.4892896 | 64.8378353 |
| 57.4889584 | 64.8375498 |
| 57.4880879 | 64.8370064 |
| 57.4870168 | 64.8361007 |
| 57.4863868 | 64.8351736 |
| 57.4862035 | 64.8346621 |
| 57.4855334 | 64.8350777 |
| 57.4846227 | 64.8353867 |
| 57.4834142 | 64.8341 |
| 57.4830303 | 64.8350244 |
| 57.48287 | 64.835099 |
| 57.4825091 | 64.8345342 |
| 57.4816327 | 64.8338736 |

**Описание границ охотничьего угодья «Темновское»**

Северная граница: от пересечения западной границы квартала 126 Вновь-Юрмытского участка Вновь-Юрмытского участкового лесничества Талицкого лесничества с автомобильной дорогой Пульниково – Заречное на северо-восток по автомобильной дороге Пульниково – Заречное до деревни Заречная, далее по автомобильной дороге Заречная – Вновь-Юрмытское до пересечения с рекой Юрмыч, далее вниз по течению по середине реки Юрмыч до места пересечения реки Юрмыч с автомобильной дорогой Калачики – Панова.

Восточная граница: от места пересечения реки Юрмыч с автомобильной дорогой Калачики – Панова на юго-восток вниз по течению по середине реки Юрмыч до пересечения реки Юрмыч с автомобильной дорогой Байкалово – Талица, далее на юг по автомобильной дороге Байкалово – Талица до места пересечения с автомобильной дорогой Екатеринбург – Тюмень.

Южная граница: от места пересечения автомобильной дороги Байкалово – Талица с автомобильной дорогой Екатеринбург – Тюмень на запад по автомобильной дороге Екатеринбург – Тюмень до места пересечения автомобильной дороги Екатеринбург – Тюмень с западной границей квартала 12 урочища КХ «Куяровское» Луговского участкового лесничества Талицкого лесничества.

Западная граница: от места пересечения автомобильной дороги Екатеринбург – Тюмень с западной границей квартала 12 урочища КХ «Куяровское» Луговского участкового лесничества Талицкого лесничества на север по западным границам кварталов 12, 9, 5, 4, 1 урочища КХ «Куяровское» Луговского участкового лесничества Талицкого лесничества, по западным границам кварталов 127, 126 Вновь-Юрмытского участка Вновь-Юрмытского участкового лесничества Талицкого лесничества до пересечения западной границы квартала 126 Вновь-Юрмытского участка Вновь-Юрмытского участкового лесничества Талицкого лесничества с автомобильной дорогой Пульниково – Заречное.

За исключением земель, непригодных для осуществления видов деятельности в сфере охотничьего хозяйства, в том числе земель населенных пунктов (деревня Бор, деревня Заречная, деревня Калачики, деревня Панова, деревня Большая Ефремова, село Завьяловское, деревня Вахова, деревня Хомутинина), в следующих границах:

| | |
|---|---|
| 1 | |
| 57.1770533 | 63.3262156 |
| 57.1830418 | 63.3341961 |
| 57.1889025 | 63.3406802 |
| 57.1936029 | 63.3429702999999 |
| 57.1940480981289 | 63.340866663736 |
| 2 | |
| 57.1938418 | 63.4177329 |
| 57.192903 | 63.415792 |
| 57.1890278 | 63.4206851 |
| 57.1877955 | 63.4141347 |
| 57.1851835 | 63.4157908 |
| 57.185981 | 63.4355487 |
| 57.1868953 | 63.4360595 |
| 57.1891723 | 63.4288146 |
| 57.1893042814333 | 63.4284710579855 |
| 57.1909565 | 63.4241703 |
| 57.1934854580842 | 63.4185279625525 |
| 57.1837882 | 63.4577593 |
| 57.17886427678 | 63.4663701290302 |
| 3 | |
| 57.1394002036789 | 63.5263227768713 |
| 57.1414787 | 63.5226488 |
| 57.1401748 | 63.5187864 |
| 57.1349818 | 63.5218334 |
| 57.1333748 | 63.527112 |
| 57.1353078 | 63.5323047 |
| 57.1374969 | 63.5296869 |
| 4 | |
| 57.1327693 | 63.5373258 |
| 57.1303704 | 63.5271549 |
| 57.1219263 | 63.5345363 |
| 57.1235686 | 63.5425615 |
| 57.1256004988154 | 63.5419364425424 |
| 57.1332343501345 | 63.5395290503452 |
| 57.1305560478334 | 63.540899252453 |
| 57.1240180209244 | 63.5470278851147 |
| 57.122768317761 | 63.5492187695353 |
| 5 | |
| 57.0754784 | 63.3683252 |
| 57.0730291 | 63.3721017 |
| 57.0750352 | 63.3773374 |
| 57.0727259 | 63.3883237 |
| 57.0761316 | 63.393774 |
| 57.0786273 | 63.3928299 |
| 57.0813095 | 63.3843326 |
| 57.0837349 | 63.375535 |
| 57.0791871 | 63.3700847 |
| 57.0754784 | 63.3683252 |
| 6 | |
| 57.0574775 | 63.4591562 |
| 57.0555755 | 63.4607012 |
| 57.0543502 | 63.4599716 |
| 57.0534517 | 63.4625454 |

| | |
|---|---|
| 57.05169 | 63.4646483 |
| 57.0466247 | 63.4646268 |
| 57.0462279 | 63.4686394 |
| 57.0487443 | 63.4693411 |
| 57.0511182 | 63.4689827 |
| 57.0526003 | 63.4682532 |
| 57.0557856 | 63.466558 |
| 57.0566491 | 63.4653135 |
| 57.058026 | 63.463275 |
| 57.058131 | 63.4612161 |
| 57.0574775 | 63.4591562 |
| 7 | |
| 57.1428342 | 63.4860793 |
| 57.1421151 | 63.4926717 |
| 57.1457267 | 63.4965049 |
| 57.1491967 | 63.4986332 |
| 57.1539719 | 63.4949039 |
| 57.1529445 | 63.489604 |
| 57.1477542 | 63.4869861 |
| 57.1428342 | 63.4860793 |
| 8 | |
| 57.1214836 | 63.5376477 |
| 57.1171035 | 63.5382914 |
| 57.1153502 | 63.54725 |
| 57.1161249 | 63.5494709 |
| 57.1225203 | 63.5421967 |
| 57.1214836 | 63.5376477 |

**Описание границ охотничьего угодья «Тепляковское»**

Северная граница: от пересечения северной границы квартала 15 Урминского участка Урминского участкового лесничества Шалинского лесничества с автомобильной дорогой на деревню Павлы на восток по северной границе квартала 15 Урминского участка Урминского участкового лесничества Шалинского лесничества до северо-восточного угла квартала 15 Урминского участка Урминского участкового лесничества Шалинского лесничества.

Восточная граница: от северо-восточного угла квартала 15 Урминского участка Урминского участкового лесничества Шалинского лесничества на юг по восточным границам кварталов 15, 28, 41, 54, 63 Урминского участка Урминского участкового лесничества Шалинского лесничества до юго-восточного угла квартала 63 Урминского участка Урминского участкового лесничества Шалинского лесничества, далее на восток по северным границам кварталов 80–82 Урминского участка Урминского участкового лесничества Шалинского лесничества до северо-восточного угла квартала 82 Урминского участка Урминского участкового лесничества Шалинского лесничества, далее на юг по восточным границам кварталов 82, 108, 125, 144 Урминского участка Урминского участкового лесничества Шалинского лесничества до юго-восточного угла квартала 144 Урминского участка Урминского участкового лесничества Шалинского лесничества, далее на юго-запад по юго-восточным границам кварталов 156, 155 Урминского участка Урминского участкового лесничества Шалинского лесничества до пересечения с автомобильной дорогой Вогулка – Павлы, далее на юг по автомобильной дороге Вогулка – Павлы до пересечения с автомобильной дорогой Вогулка – Ижболда.

Южная граница: от пересечения автомобильной дороги Павлы – Вогулка с автомобильной дорогой Вогулка – Ижболда на запад по автомобильной дороге Вогулка – Ижболда до деревни Ижболда, далее на запад по автомобильной дороге Ижболда – Коптелы до пересечения с рекой Сылва.

Западная граница: от пересечения автомобильной дороги Ижболда – Коптелы с рекой Сылва вниз по течению по середине реки Сылва до пересечения с восточной границей квартала 28 урочища сельскохозяйственного коллективного предприятия «Роща» Урминского участкового лесничества Шалинского лесничества, далее на север по восточной границе квартала 28 урочища сельскохозяйственного коллективного предприятия «Роща» Урминского участкового лесничества Шалинского лесничества, восточной границе квартала 98 Урминского участка Урминского участкового лесничества Шалинского лесничества до северо-западного угла квартала 99 Урминского участка Урминского участкового лесничества Шалинского лесничества, далее на восток по северным границам кварталов 99, 100 Урминского участка Урминского участкового лесничества Шалинского лесничества до юго-западного угла квартала 76 Урминского участка Урминского участкового лесничества Шалинского лесничества, далее на север по западным границам кварталов 76, 60, 51 Урминского участка Урминского участкового лесничества Шалинского лесничества до пересечения с автомобильной дорогой на деревню Павлы, далее на север по автомобильной дороге на деревню Павлы через кварталы 51, 38, 25, 26, 15 Урминского участка Урминского участкового лесничества Шалинского лесничества до пересечения с северной границей квартала 15 Урминского участка Урминского участкового лесничества Шалинского лесничества.

За исключением земель, непригодных для осуществления видов деятельности в сфере охотничьего хозяйства, в том числе земель населенных пунктов (деревня Тепляки), в следующих границах:

| | |
|---|---|
| 57.4959288 | 58.3705261 |
| 57.4951858 | 58.3721369 |
| 57.4945228 | 58.3763695 |
| 57.4947102 | 58.377791 |
| 57.4959901 | 58.3809721 |
| 57.4970191 | 58.3821889 |
| 57.4977644 | 58.3813157 |
| 57.4984682 | 58.3783364 |
| 57.4981094 | 58.3753314 |
| 57.4992528 | 58.371182 |
| 57.4985399 | 58.3705579 |
| 57.4959288 | 58.3705261 |

**Описание границ охотничьего угодья «Терсутское»**

Северная граница: от пересечения границы городского округа муниципального образования «город Екатеринбург» и Сысертского муниципального округа Свердловской области с рекой Арамилка, вниз по течению по середине реки Арамилка до пересечения с автомобильной дорогой Старо-Челябинский тракт.

Восточная граница: от пересечения реки Арамилка с автомобильной дорогой Старо-Челябинский тракт на юг по автомобильной дороге Старо-Челябинский тракт через село Кашино, город Сысерть до северо-восточного угла квартала 105 Сысертского участка Сысертского участкового лесничества Сысертского лесничества.

Южная граница: от северо-восточного угла квартала 105 Сысертского участка Сысертского участкового лесничества Сысертского лесничества на запад по северным границам кварталов 105, 104, 103 Сысертского участка Сысертского участкового лесничества Сысертского лесничества до северо-западного угла квартала 103 Сысертского участка Сысертского участкового лесничества Сысертского лесничества, далее на юг по западной границе квартала 103 Сысертского участка Сысертского участкового лесничества Сысертского лесничества до северо-западного угла квартала 110 Сысертского участка Сысертского участкового лесничества Сысертского лесничества, далее на запад по прямой линии через Сысертское водохранилище до северо-восточного угла квартала 109 Сысертского участка

Сысертского участкового лесничества Сысертского лесничества, далее на север по восточным границам кварталов 109, 102, 89, 84, 78, 68 Сысертского участка Сысертского участкового лесничества Сысертского лесничества до северо-восточного угла квартала 68 Сысертского участка Сысертского участкового лесничества Сысертского лесничества, далее на запад по северным границам кварталов 68, 67 Сысертского участка Сысертского участкового лесничества Сысертского лесничества до северо-западного угла квартала 67 Сысертского участка Сысертского участкового лесничества Сысертского лесничества, далее на север по восточной границе квартала 57 Сысертского участка Сысертского участкового лесничества Сысертского лесничества до северо-восточного угла квартала 57 Сысертского участка Сысертского участкового лесничества Сысертского лесничества, далее на запад по северным границам кварталов 57, 258, 257, 256, 255, 254, 253 Сысертского участка Сысертского участкового лесничества Сысертского лесничества до северо-западного угла квартала 253 Сысертского участка Сысертского участкового лесничества Сысертского лесничества, далее на юг по западным границам кварталов 253, 264, 275, 286, 292, 298, 304 Сысертского участка Сысертского участкового лесничества Сысертского лесничества до юго-западного угла квартала 304 Сысертского участка Сысертского участкового лесничества Сысертского лесничества, далее на запад по северной границе квартала 309, по северной и западной границам квартала 308 Сысертского участка Сысертского участкового лесничества Сысертского лесничества до юго-западного угла квартала 308 Сысертского участка Сысертского участкового лесничества Сысертского лесничества, далее на запад по северным границам кварталов 313, 312, 311 Сысертского участка Сысертского участкового лесничества Сысертского лесничества до северо-западного угла квартала 311 Сысертского участка Сысертского участкового лесничества Сысертского лесничества.

Западная граница: от северо-западного угла квартала 311 Сысертского участка Сысертского участкового лесничества Сысертского лесничества на север по границе Сысертского муниципального округа Свердловской области и Полевского муниципального округа Свердловской области до границы городского округа муниципального образования «город Екатеринбург» и Сысертского муниципального округа Свердловской области, далее на северо-восток по границе городского округа муниципального образования «город Екатеринбург» и Сысертского муниципального округа Свердловской области до пересечения с рекой Арамилка.

За исключением лесопарковых зон кварталов 4, 6–21, 24–59, 61–82 Арамильского участка Сысертского участкового лесничества Сысертского лесничества, 1–11, 15, 31, 32, 48, 49, 58, 59, 79, 85, 90–92, 212–237, 240–247 Сысертского участка Сысертского участкового лесничества Сысертского лесничества.

За исключением земель, непригодных для осуществления видов деятельности в сфере охотничьего хозяйства, в том числе земель населенных пунктов (поселок Асбест, город Сысерть, село Кашино, поселок Каменка, деревня Ольховка, поселок Первомайский, поселок Октябрьский, село Бородулино, село Патруши, город Арамиль), в следующих границах:

| 1 | |
|---|---|
| 56.6078704 | 60.5841152 |
| 56.6082032 | 60.5810615 |
| 56.609578 | 60.5765943 |
| 56.6110118 | 60.5770502 |
| 56.6131534 | 60.5778486 |
| 56.6157353 | 60.5788236 |
| 56.6173653 | 60.579305 |
| 56.6184793 | 60.5798822 |
| 56.6186251 | 60.5798786 |
| 56.6187797 | 60.5798899 |
| 56.6205608 | 60.5805938 |
| 56.6219014 | 60.5810301 |
| 56.62332 | 60.5815001 |
| 56.6201172 | 60.5893571 |

| | |
|---|---|
| 56.6203792 | 60.5900192 |
| 56.6205996 | 60.5905746 |
| 56.6209755 | 60.5915225 |
| 56.6212776 | 60.592263 |
| 56.6212482 | 60.5923526 |
| 56.6213088 | 60.5924952 |
| 56.6213382 | 60.5925701 |
| 56.6214243 | 60.5927886 |
| 56.621772 | 60.593672 |
| 56.6203824 | 60.5960197 |
| 56.6202106 | 60.5963098 |
| 56.6167885 | 60.6020905 |
| 56.6165543 | 60.6030813 |
| 56.6164778 | 60.6033966 |
| 56.6163692 | 60.6037739 |
| 56.6090921 | 60.6329945 |
| 56.6077405 | 60.6383693 |
| 56.6069028 | 60.6416977 |
| 56.6065726 | 60.64301 |
| 56.6120547 | 60.6470866 |
| 56.6120899 | 60.6471126 |
| 56.6121369 | 60.6471475 |
| 56.6121818 | 60.6471809 |
| 56.6121924 | 60.6471888 |
| 56.6124205 | 60.6473578 |
| 56.6140985 | 60.6486065 |
| 56.6142013 | 60.648683 |
| 56.6159998 | 60.6500176 |
| 56.6193784 | 60.6524955 |
| 56.6195565 | 60.6509362 |
| 56.6196692 | 60.6499541 |
| 56.6200098 | 60.6469583 |
| 56.6209354 | 60.6388318 |
| 56.6215369 | 60.6333497 |
| 56.621945 | 60.6297982 |
| 56.6226948 | 60.6290057 |
| 56.6227265 | 60.6289721 |
| 56.6236707 | 60.6279741 |
| 56.6248435 | 60.6267415 |
| 56.6278942 | 60.623509 |
| 2 | |
| 56.6466617332678 | 60.607742490947 |
| 56.6467032921107 | 60.6077717901948 |
| 56.6471262 | 60.6079771 |
| 3 | |
| 56.634418 | 60.6166679 |
| 56.634503 | 60.6165785 |
| 56.6348399 | 60.6162355 |
| 56.6370737 | 60.6204898 |
| 56.6414117 | 60.6219902 |
| 56.6419009 | 60.622158 |
| 56.6423375 | 60.6223082 |
| 56.6426156 | 60.6224042 |
| 56.6438133 | 60.6228204 |
| 56.6440907 | 60.6229168 |
| 56.6444318 | 60.6209402 |
| 56.6444934 | 60.6205832 |
| 56.6447748 | 60.6189573 |
| 56.6451026 | 60.6170524 |
| 56.645903 | 60.6124124 |

| | |
|---|---|
| 56.6457208 | 60.6122615 |
| 56.6457541 | 60.6120634 |
| 56.645938 | 60.6122091 |
| 56.6467033 | 60.6077718 |
| 56.6466617323121 | 60.6077424944714 |
| 4 | |
| 56.6471233 | 60.6080016 |
| 56.647645 | 60.6082524 |
| 56.6476475 | 60.6082303 |
| 56.6501376 | 60.6094398 |
| 56.6531913113395 | 60.6109534904372 |
| 5 | |
| 56.6311221791671 | 60.620442919788 |
| 56.6311221909812 | 60.620442939724 |
| 56.6315757269698 | 60.6198317253987 |
| 56.6316601272986 | 60.6197177938206 |
| 56.6319872394328 | 60.6193560883002 |
| 56.6527352392605 | 60.6312641751388 |
| 56.6526471836066 | 60.6321050334112 |
| 6 | |
| 56.6513467 | 60.6490935 |
| 56.6512843 | 60.6553953 |
| 56.6513351483243 | 60.6553999163385 |
| 7 | |
| 56.6488895 | 60.6940139 |
| 56.6480299 | 60.6942298 |
| 56.6481036 | 60.6963509 |
| 56.645393 | 60.6988682 |
| 56.6454355 | 60.7021137 |
| 56.646026 | 60.7026094 |
| 56.6459749 | 60.7041485 |
| 56.6468571 | 60.705144 |
| 56.6490798 | 60.7100691 |
| 56.648959 | 60.712771 |
| 56.6486128 | 60.7174874 |
| 56.6488863 | 60.7174797 |
| 56.6494841 | 60.717833 |
| 56.6498833 | 60.7188526 |
| 56.6502367 | 60.7199112 |
| 56.6511974 | 60.7216841 |
| 56.6515054 | 60.7226766 |
| 56.6516999 | 60.7236077 |
| 8 | |
| 56.6506887 | 60.725129 |
| 56.6509875 | 60.7419269 |
| 56.6527572 | 60.7465166 |
| 56.6528682 | 60.7476757 |
| 56.6530709 | 60.7475777 |
| 56.6531322 | 60.7472377 |
| 56.6534388 | 60.7467405 |
| 56.6536386 | 60.7462105 |
| 9 | |
| 56.5194102999999 | 60.8648186 |
| 56.5163508 | 60.861306 |
| 56.515133 | 60.8571921 |
| 56.5141248 | 60.8546367 |
| 56.5132823 | 60.8528171 |
| 56.5121181 | 60.8504011 |
| 56.5118589 | 60.8481861 |
| 56.512001 | 60.8407875 |

| | |
|---|---|
| 56.5126775 | 60.8409066 |
| 56.5130751 | 60.8409766 |
| 56.5150641 | 60.84029 |
| 56.5180348 | 60.8397497 |
| 56.5270098 | 60.8420276 |
| 56.528856 | 60.828917 |
| 56.5268638 | 60.8135104 |
| 56.5187205 | 60.8177162 |
| 56.5187442 | 60.8134847 |
| 56.5145725 | 60.8120771 |
| 56.5148235 | 60.808764 |
| 56.5142173 | 60.8068157 |
| 56.5135943 | 60.8063807 |
| 56.5110823 | 60.8046269999999 |
| 56.5085107 | 60.8042851 |
| 56.5092436 | 60.8017167 |
| 56.5124388 | 60.7976086 |
| 56.5112311 | 60.7957917 |
| 56.5090497 | 60.7962525 |
| 56.5100031 | 60.793003 |
| 56.5122959 | 60.7879439 |
| 56.5136594 | 60.7897473 |
| 56.5157053 | 60.7845932 |
| 56.5135805 | 60.7805091 |
| 56.5122166 | 60.7781687 |
| 56.5062487 | 60.7809941 |
| 56.504601 | 60.7809347 |
| 56.5038379 | 60.7800734 |
| 56.5029293 | 60.7814114 |
| 56.4995053 | 60.7820448 |
| 56.4953898 | 60.782177 |
| 56.4944954999999 | 60.7824946 |
| 56.4944784618131 | 60.7825859177192 |
| 10 | |
| 56.471182 | 60.7903143 |
| 56.4699044 | 60.7902987 |
| 56.4690439 | 60.7902882 |
| 56.4689924 | 60.7902734 |
| 56.4677606 | 60.7899201 |
| 56.4679831 | 60.7887534 |
| 56.4674737 | 60.7884649 |
| 56.4673589 | 60.7877892 |
| 56.465636 | 60.7871135 |
| 56.4656246663955 | 60.7872006875503 |
| 11 | |
| 56.4662534 | 60.790752 |
| 56.466842 | 60.7908819 |
| 56.4673302 | 60.7915837 |
| 56.4682295 | 60.7921502 |
| 56.4687084 | 60.7924413 |
| 56.4698306 | 60.7924437 |
| 56.4705897 | 60.7922829 |
| 56.471693 | 60.7922965 |
| 56.4728449 | 60.7929222 |
| 56.4733741 | 60.7936782 |
| 56.4740216 | 60.7937035 |
| 56.4738494 | 60.7930731 |
| 56.4743731 | 60.7930144 |
| 56.4760302 | 60.7928287 |
| 56.4767496 | 60.7943641 |

| | |
|---|---|
| 12 | |
| 56.6089671 | 60.7948424 |
| 56.6078493 | 60.7948403 |
| 56.6067882 | 60.8036991 |
| 56.6059963 | 60.8036447000001 |
| 56.604236 | 60.8035574 |
| 13 | |
| 56.6037879800386 | 60.8134314450275 |
| 56.6043750097238 | 60.8144524657832 |
| 56.6043622695813 | 60.814501263207 |
| 56.604271677051 | 60.8148482175392 |
| 56.6041809917575 | 60.8151954940096 |
| 56.6040903972976 | 60.8155424450051 |
| 56.6039855457188 | 60.8159439795248 |
| 56.6039185058507 | 60.8165636542616 |
| 56.6038719372032 | 60.8169942085543 |
| 56.6038253660642 | 60.8174249245834 |
| 56.6037787944413 | 60.8178554767314 |
| 56.6037282217275 | 60.8183229087209 |
| 56.6036642185424 | 60.8189143047276 |
| 56.6039253162395 | 60.8190119313493 |
| 56.6040699324755 | 60.8190659972231 |
| 56.604235874052 | 60.8191279869245 |
| 56.604383715871 | 60.8191832590454 |
| 56.6046521605562 | 60.8192836440236 |
| 56.604887810963 | 60.8193718028457 |
| 56.6051137853823 | 60.8194561837723 |
| 56.6053396689299 | 60.8195407267077 |
| 56.605565642206 | 60.8196252724891 |
| 56.6057915266239 | 60.819709654649 |
| 56.6060174997633 | 60.8197942024713 |
| 56.6062434728345 | 60.8198787513148 |
| 56.6064746429719 | 60.819965198121 |
| 56.6067059028345 | 60.8200516478218 |
| 56.606937072829 | 60.8201380967644 |
| 56.6071683325487 | 60.820224548602 |
| 56.6074380303658 | 60.8203254625728 |
| 56.6077031585289 | 60.8204246565471 |
| 56.6080119228695 | 60.8205400477031 |
| 56.6083378897494 | 60.8206619792043 |
| 56.6084614858049 | 60.8207082061866 |
| 56.6083353 | 60.8226762 |
| 56.6110425 | 60.8233543000001 |
| 56.6147343 | 60.8220046 |
| 56.6149194227887 | 60.8207157291487 |
| 56.6150689321993 | 60.820571497424 |
| 56.6159608664537 | 60.8135672773147 |
| 56.6167108 | 60.8115483 |
| 56.6172294300354 | 60.8079733263555 |
| 56.6182063551066 | 60.8083625414451 |
| 56.6182045033111 | 60.8079735214312 |
| 56.6182268113656 | 60.8074807350586 |
| 56.6182491095474 | 60.8069892510562 |
| 56.6182660068733 | 60.8066177091252 |
| 56.6182714057897 | 60.8064977664578 |
| 56.6182824964123 | 60.806253977492 |
| 56.618293697125 | 60.8060067698768 |
| 56.6182991832722 | 60.8058871545655 |
| 56.6183160822522 | 60.8055147972651 |
| 56.6183349589245 | 60.805097521144 |

| | |
|---|---|
| 56.6183539259701 | 60.8046799206421 |
| 56.6183723745419 | 60.8042735489047 |
| 56.6183745523628 | 60.8042253764774 |
| 56.618377551154 | 60.8041602797061 |
| 56.6183906135916 | 60.8038718964627 |
| 56.6183923778271 | 60.8038326747794 |
| 56.6184111354099 | 60.8034193040657 |
| 56.6184364235564 | 60.8028614151799 |
| 56.6184623316443 | 60.8022896921075 |
| 56.6182842522029 | 60.802213828384 |
| 56.6182292840959 | 60.802190409685 |
| 14 | |
| 56.490311 | 60.813072 |
| 56.488972 | 60.8166742 |
| 56.4886559 | 60.8166913 |
| 56.4878145 | 60.816737 |
| 56.4876024477366 | 60.8153684964353 |
| 15 | |
| 56.4834012931645 | 60.8154963849604 |
| 56.4805011 | 60.8165879 |
| 56.476707 | 60.8147294 |
| 56.4760349319653 | 60.8196997782155 |
| 56.6568054250196 | 60.8172650879295 |
| 56.6568187678434 | 60.817454341657 |
| 16 | |
| 56.6763665 | 60.8175974 |
| 56.6768786 | 60.8203357 |
| 56.6881354 | 60.8185717 |
| 56.6881178 | 60.8308861 |
| 17 | |
| 56.6568564345847 | 60.8179886045821 |
| 56.6570922 | 60.8213327 |
| 56.6603694 | 60.8259367 |
| 56.6622728 | 60.8268097 |
| 56.6632568 | 60.8261785 |
| 56.6636323860079 | 60.8256494604838 |
| 56.6636350276092 | 60.8256478545973 |
| 56.6638564467645 | 60.8253378045767 |
| 56.6639003226015 | 60.8252720527985 |
| 56.6648389 | 60.82395 |
| 56.6648550713789 | 60.8232798601067 |
| 56.6649285608804 | 60.8230843446906 |
| 56.6651308452728 | 60.8223397234427 |
| 56.6651869723962 | 60.8219054113915 |
| 56.6650373964979 | 60.8205928824658 |
| 56.6655765429065 | 60.8204132229217 |
| 56.6672851391409 | 60.8198444300575 |
| 56.667406132973 | 60.8197679542595 |
| 56.6670683227309 | 60.8179708669308 |
| 56.6675336537655 | 60.8167687949063 |
| 56.668312480652 | 60.8177281794364 |
| 56.6684374473198 | 60.8176688808164 |
| 56.6688446 | 60.8200958 |
| 18 | |
| 56.5814691414638 | 60.8253301940055 |
| 56.5814939365051 | 60.8251574404068 |
| 56.5811256719299 | 60.8227688213257 |
| 56.5810795585201 | 60.8227755293411 |
| 56.5808606762014 | 60.8228075174348 |
| 56.5806156366327 | 60.8228432026881 |

| | |
|---|---|
| 56.5803712256251 | 60.8228789003134 |
| 56.5801268156098 | 60.8229144347855 |
| 56.5798824045652 | 60.8229501315185 |
| 56.5798853740037 | 60.8230367101078 |
| 19 | |
| 56.6303709000001 | 60.8389269 |
| 56.6305274 | 60.8391509 |
| 56.6340242 | 60.8406062 |
| 56.6336796 | 60.8453396 |
| 56.6368094000001 | 60.8461454 |
| 56.6369092 | 60.8454906 |
| 56.6366564 | 60.845451 |
| 56.6369649000001 | 60.8410680000001 |
| 56.637296 | 60.8381109000001 |
| 56.6390376 | 60.8378027 |
| 56.6400512000001 | 60.8372588000001 |
| 56.6399565 | 60.8337395 |
| 56.6401340000001 | 60.833109 |
| 56.6407215 | 60.8321439 |
| 56.6407635 | 60.8315177 |
| 56.6409984 | 60.8314571 |
| 56.6415518000001 | 60.831275 |
| 56.6419278 | 60.8312679 |
| 56.6419765 | 60.8313218 |
| 56.647028 | 60.8311905000001 |
| 56.6470182 | 60.8237997000001 |
| 56.6466549 | 60.8229768 |
| 56.6460734 | 60.8210329 |
| 56.6453756000001 | 60.8174975000001 |
| 56.6447664 | 60.8127735 |
| 56.6447609 | 60.8116051 |
| 56.6443197 | 60.8075539 |
| 56.6415347 | 60.8090523 |
| 56.6393636 | 60.80981 |
| 56.6388736 | 60.8102555 |
| 56.6370761 | 60.810467 |
| 56.6355667 | 60.8105325 |
| 56.6342473 | 60.8107315000001 |
| 56.6338032 | 60.8108621 |
| 56.6332935 | 60.8108319 |
| 56.6330969000001 | 60.8109377000001 |
| 56.6331273000001 | 60.8120305000001 |
| 56.6340012 | 60.8130753 |
| 56.6336744 | 60.8140019 |
| 56.6340760000001 | 60.8155934 |
| 56.6347186 | 60.816651 |
| 56.6339291 | 60.818769 |
| 56.6335468 | 60.818084 |
| 56.6324832 | 60.8143774 |
| 56.6315746 | 60.8139745000001 |
| 56.629998 | 60.8138742 |
| 56.6283584 | 60.8162315 |
| 56.6300344 | 60.8202101 |
| 56.6299319000001 | 60.820336 |
| 56.6293723000001 | 60.8201496 |
| 56.6291839 | 60.8199834000001 |
| 56.62875 | 60.8188062 |
| 56.6279983000001 | 60.8169768 |
| 56.6278376 | 60.8169426 |
| 56.6228662 | 60.8246742 |

| | |
|---|---|
| 56.6257296 | 60.8232610000001 |
| 20 | |
| 56.5760033322061 | 60.8473793181669 |
| 56.5760093969107 | 60.847413940233 |
| 56.5760113444003 | 60.8474323674143 |
| 56.5760132073044 | 60.8474499792689 |
| 56.5791589435518 | 60.8487930613463 |
| 56.5792311273749 | 60.8488245239699 |
| 56.5809806362862 | 60.8495879978988 |
| 56.5814258267631 | 60.8497822564083 |
| 56.5814333497977 | 60.8497855071161 |
| 56.5817336310188 | 60.8499173130644 |
| 56.5817279154946 | 60.8487800044589 |
| 56.5817276713228 | 60.8487201130583 |
| 56.5817249149117 | 60.8481840079496 |
| 56.5817246109254 | 60.8481193960047 |
| 56.581724482403 | 60.8480834290039 |
| 56.5817236109987 | 60.8479112377028 |
| 56.5817234783031 | 60.8478899167084 |
| 56.5817228147694 | 60.847783311738 |
| 56.5817226810086 | 60.8477621534566 |
| 56.581722216864 | 60.8476664558902 |
| 56.5817218529678 | 60.8475831282468 |
| 56.5817216219777 | 60.8475491119077 |
| 56.5817214087087 | 60.8475123294585 |
| 56.58171681911 | 60.8466025480622 |
| 56.5817133751458 | 60.8459198053386 |
| 56.5817106271238 | 60.8453664511237 |
| 56.5817083305054 | 60.8449107470312 |
| 56.581706033256 | 60.8444548802662 |
| 56.5817037332974 | 60.8439991762538 |
| 56.5817002802285 | 60.8433156203102 |
| 56.581699869264 | 60.8432251315023 |
| 56.5816990524932 | 60.8430714933436 |
| 56.5816987916612 | 60.8430278751266 |
| 56.5816936793339 | 60.8420116561533 |
| 56.5816902153411 | 60.841328100473 |
| 56.5816877505541 | 60.8408400094515 |
| 56.5816854373499 | 60.8403843057584 |
| 56.5816851272443 | 60.8403200193318 |
| 56.58168508189 | 60.8403130208208 |
| 56.5816831224758 | 60.8399286021057 |
| 56.5816801919596 | 60.8393573445363 |
| 56.5818782959457 | 60.8393595183624 |
| 56.5820208126517 | 60.8393610224911 |
| 56.5820614936681 | 60.8393613817088 |
| 56.5821509363734 | 60.8393624312128 |
| 56.5821456659688 | 60.8389615025765 |
| 56.5820644931619 | 60.8327169481746 |
| 56.5820927291865 | 60.8305954580032 |
| 56.5821116544047 | 60.829166539809 |
| 56.5818364285556 | 60.8273802393932 |
| 56.5815509886442 | 60.8255283374234 |
| 21 | |
| 56.4745502 | 60.8283078 |
| 56.4744322 | 60.8294574 |
| 56.4745386 | 60.8307453 |
| 56.4757637 | 60.8301789 |
| 56.4747985 | 60.8344894 |
| 22 | |

| | |
|---|---|
| 56.5707989072235 | 60.8316699481511 |
| 56.5707519901 | 60.8316074606127 |
| 56.5707056384631 | 60.8316091079535 |
| 56.5686924827695 | 60.8316811539873 |
| 56.5670999078444 | 60.8340067293213 |
| 56.5636028079432 | 60.8340123374526 |
| 56.5636041759085 | 60.8391501928475 |
| 56.5635998397807 | 60.8397060622056 |
| 56.5635954361693 | 60.8402580263055 |
| 56.563591897102 | 60.8407159929408 |
| 56.5635883213769 | 60.8411653379572 |
| 56.563584770939 | 60.84161045437 |
| 56.5635812403544 | 60.8420663064531 |
| 56.563577682547 | 60.8425120732078 |
| 56.5635741185902 | 60.8429726414968 |
| 56.5635705367863 | 60.8434216607456 |
| 56.5635669087277 | 60.8438776731827 |
| 56.5635626210625 | 60.8444226447435 |
| 56.5634762387102 | 60.8552862583065 |
| 56.5634752135632 | 60.8554168493987 |
| 56.5634690576927 | 60.8562007210448 |
| 56.5643650104933 | 60.8562256257749 |
| 56.5643737056167 | 60.8562004356919 |
| 56.5643823151548 | 60.8561745931376 |
| 56.5643907450942 | 60.8561487467534 |
| 56.5643944812627 | 60.8561366982516 |
| 23 | |
| 56.6872335 | 60.8366125 |
| 56.6840496 | 60.8366137 |
| 56.6839467176092 | 60.8373220360858 |
| 24 | |
| 56.5709589189467 | 60.8460242554146 |
| 56.5709751513404 | 60.846027850026 |
| 56.5709915591639 | 60.8460320990772 |
| 56.5710080526203 | 60.8460370006836 |
| 56.5710243581557 | 60.8460431998553 |
| 56.5710404799337 | 60.8460500459276 |
| 56.5710565119144 | 60.84605689012 |
| 56.5710707521234 | 60.8460630459382 |
| 56.5710832945216 | 60.8460678645994 |
| 56.5710960248405 | 60.8460713857004 |
| 56.5711153959547 | 60.8460756970123 |
| 56.5711285919124 | 60.8460766248761 |
| 56.5711417878701 | 60.8460775527407 |
| 56.5711676285132 | 60.8460813491633 |
| 56.5711795381694 | 60.8460868053118 |
| 56.5711907086317 | 60.8460954997225 |
| 56.5712014134538 | 60.8461067873859 |
| 56.5712122853762 | 60.8461200308353 |
| 56.5712237775461 | 60.846134588832 |
| 56.571235812659 | 60.846148507483 |
| 56.5712412694391 | 60.8461518758698 |
| 56.5712459471981 | 60.8461506725956 |
| 56.5712498334432 | 60.8461468496687 |
| 56.5712530262991 | 60.8461391076342 |
| 56.5712582862925 | 60.846117092345 |
| 56.5712630408127 | 60.8460898603739 |
| 56.5712686891307 | 60.8460632979228 |
| 56.5712767244825 | 60.8460426424088 |
| 56.5712873139736 | 60.8460298496147 |

| | |
|---|---|
| 56.571300017991 | 60.8460234461071 |
| 56.5713137693834 | 60.8460217825873 |
| 56.5713277735118 | 60.846022727408 |
| 56.5713412346961 | 60.8460243115877 |
| 56.5713542427331 | 60.8460265370122 |
| 56.5713668999102 | 60.8460274535521 |
| 56.5713793816574 | 60.8460277156492 |
| 56.571391965692 | 60.8460260276149 |
| 56.5714047376472 | 60.8460230420055 |
| 56.5714175179292 | 60.8460187550485 |
| 56.5714302982112 | 60.8460144680888 |
| 56.5714431641262 | 60.8460108336849 |
| 56.5714560175507 | 60.8460091512991 |
| 56.5714689482815 | 60.8460094228188 |
| 56.5714816827647 | 60.8460122932634 |
| 56.5714944047574 | 60.8460171157324 |
| 56.5715067467451 | 60.846025184034 |
| 56.5715188997706 | 60.8460347125876 |
| 56.5715305067285 | 60.8460453685143 |
| 56.5715416522106 | 60.8460579670439 |
| 56.5715521607865 | 60.8460718537314 |
| 56.571562032456 | 60.846087028577 |
| 56.5715712672184 | 60.8461034915808 |
| 56.5715797752765 | 60.8461212408573 |
| 56.5715873770365 | 60.8461402726346 |
| 56.5715944316844 | 60.8461605944556 |
| 56.5716011271422 | 60.8461809087404 |
| 56.5716081859479 | 60.8462005799002 |
| 56.5716157918602 | 60.8462189610312 |
| 56.5716245776213 | 60.8462354146602 |
| 56.5716348209516 | 60.8462486450923 |
| 56.5716461543357 | 60.8462599461354 |
| 56.5716581204607 | 60.8462706097118 |
| 56.5716702734668 | 60.8462801383823 |
| 56.5716824275133 | 60.8462895043898 |
| 56.5716943080039 | 60.8462995154218 |
| 56.5717056413832 | 60.8463108164981 |
| 56.571716337854 | 60.8463234057327 |
| 56.5717262178226 | 60.8463372793536 |
| 56.5717350035677 | 60.8463537330578 |
| 56.5717429686437 | 60.846372121827 |
| 56.571750296809 | 60.8463917987555 |
| 56.5717538261954 | 60.8464016343929 |
| 56.5717573555809 | 60.8464114700321 |
| 56.5754473457476 | 60.8472501469033 |
| 56.5756565650605 | 60.847297665339 |
| 56.5758791310541 | 60.8473926507623 |
| 56.5758721370959 | 60.8473628905463 |
| 56.5758655983697 | 60.8473321636629 |
| 56.5758606759755 | 60.8473014707909 |
| 56.5758600300014 | 60.847292218012 |
| 25 | |
| 56.564516012636 | 60.856165073429 |
| 56.5645067323593 | 60.856197408238 |
| 56.564497003091 | 60.8562297334846 |
| 56.5646430958629 | 60.8562338157077 |
| 56.5643796945936 | 60.8572710286233 |
| 56.5645208796037 | 60.8576437620254 |
| 56.5648636568023 | 60.858006967778 |
| 56.5650383572628 | 60.8582662339127 |

| | |
|---|---|
| 56.565119046954 | 60.8586467965636 |
| 56.5650598825036 | 60.858837151782 |
| 56.5649405503029 | 60.8589715680654 |
| 56.5649475347761 | 60.8596235057078 |
| 56.564713849682 | 60.859954900083 |
| 56.5643654487827 | 60.8603044968497 |
| 56.5643052378624 | 60.8607515004751 |
| 56.5642659938929 | 60.861136815279 |
| 56.5641377853124 | 60.8618191926789 |
| 56.564031736054 | 60.862257076448 |
| 56.5637664420562 | 60.8628616845639 |
| 56.563422306246 | 60.8635054196012 |
| 56.5631513727923 | 60.863969029187 |
| 56.5629267236965 | 60.8649484258752 |
| 56.5629071242161 | 60.8650338858887 |
| 56.5630210586264 | 60.8650800887153 |
| 56.5632362573943 | 60.8640902401966 |
| 56.5635623031147 | 60.8636039024329 |
| 56.5639855837555 | 60.8632727029855 |
| 56.5642526048956 | 60.863297298489 |
| 56.5652054222028 | 60.8635394460995 |
| 56.5654377718529 | 60.8636197450708 |
| 56.5656968684247 | 60.8636475899898 |
| 56.5660086148001 | 60.8633562736044 |
| 56.5661961676016 | 60.8631179216965 |
| 56.5665495049708 | 60.862811221849 |
| 56.5667341368962 | 60.8613966956769 |
| 56.5669730170807 | 60.8602962942353 |
| 56.5670594938044 | 60.8598978076256 |
| 56.567426008357 | 60.8597592309993 |
| 56.5684753376842 | 60.8599659567136 |
| 56.5687010971083 | 60.8598035462383 |
| 56.5688513075727 | 60.8592300567579 |
| 56.5690191164178 | 60.858974489433 |
| 56.5692234934671 | 60.8588130787213 |
| 56.5692104754868 | 60.858577564578 |
| 56.5676518402509 | 60.8585914993331 |
| 56.567476365363 | 60.8590178653237 |
| 56.5672198823651 | 60.8594992705532 |
| 56.5668653385398 | 60.8601718272708 |
| 56.5658708375668 | 60.8600547668479 |
| 56.565802396597 | 60.8597247189916 |
| 56.5660659152559 | 60.8590178638139 |
| 56.5661952525029 | 60.8562772305847 |
| 56.5662432926257 | 60.8562784148153 |
| 56.5702947374049 | 60.8563917477515 |
| 56.5704608536034 | 60.8563964200452 |
| 56.5704615157521 | 60.8562942672469 |
| 56.570462214713 | 60.8561864212148 |
| 56.5704675334477 | 60.8553652947052 |
| 56.5705179526892 | 60.8475393659438 |
| 56.5705190454894 | 60.8473688937669 |
| 56.5705206237975 | 60.8471226200094 |
| 56.5705269654665 | 60.846132319469 |
| 56.5708966204409 | 60.8462162204122 |
| 56.5708670416535 | 60.8462071394081 |
| 56.5708474261397 | 60.8461989184226 |
| 56.5708273824636 | 60.8461874347027 |
| 56.5708072739753 | 60.8461720451353 |
| 56.5707885415856 | 60.8461521292379 |

| | |
|---|---|
| 56.5707800858495 | 60.8461402381693 |
| 56.5707659830568 | 60.8461126105367 |
| 26 | |
| 56.6022623000001 | 60.8565249 |
| 56.5975944 | 60.8578193 |
| 56.593065 | 60.8604802 |
| 27 | |
| 56.5524171432621 | 60.8727749008295 |
| 56.5525284629164 | 60.8719711047293 |
| 56.55418872771 | 60.8728614321439 |
| 56.555693815736 | 60.8737607008121 |
| 56.5557567921989 | 60.8737983334945 |
| 56.556940912089 | 60.8749117103463 |
| 56.5574448018886 | 60.8747943540064 |
| 56.5574814104511 | 60.8747858801504 |
| 56.5576052691584 | 60.8747570231208 |
| 56.5581998477426 | 60.8740868907272 |
| 56.5579219371313 | 60.8735778297369 |
| 56.558122553278 | 60.8731056700547 |
| 56.5584682790575 | 60.8734373045147 |
| 56.5595296114667 | 60.8721254033276 |
| 56.5596403534861 | 60.8719884215194 |
| 56.5602810418222 | 60.8701533862501 |
| 56.560386767922 | 60.8698505542416 |
| 56.5607618824641 | 60.8687762631579 |
| 56.5607833005317 | 60.868715083205 |
| 56.5613127293691 | 60.8671986066947 |
| 56.5619490068081 | 60.8649157037676 |
| 56.5625092802825 | 60.8648403996293 |
| 56.5626888934761 | 60.8636201335213 |
| 56.5625262430569 | 60.8627144121916 |
| 56.5625153957845 | 60.8616798749693 |
| 56.5623687572144 | 60.8613327284354 |
| 56.562326480458 | 60.8612327692937 |
| 56.5619223768807 | 60.8602763658126 |
| 56.5618462739231 | 60.8603230465547 |
| 56.5614999597175 | 60.8591382398284 |
| 56.560305299822 | 60.8589203448756 |
| 56.5598732098535 | 60.8572367425875 |
| 56.5590076244588 | 60.8571545654728 |
| 56.5589666755064 | 60.8576796614271 |
| 56.5584750707122 | 60.8577887289379 |
| 56.5582611632997 | 60.8583250930755 |
| 56.5574469685779 | 60.8582399242982 |
| 56.5564695729906 | 60.8580192297215 |
| 56.5561037476851 | 60.858535575592 |
| 56.5556883576967 | 60.8585252575927 |
| 56.5551941309894 | 60.8583052676691 |
| 56.5550416191716 | 60.8592330172117 |
| 56.5550861804749 | 60.8601272406118 |
| 56.5551159558991 | 60.8601335682467 |
| 56.5553723615171 | 60.8601886440093 |
| 56.5556251805281 | 60.8602428308081 |
| 56.5558447273188 | 60.8602898026329 |
| 56.556054766232 | 60.8603349456477 |
| 56.5561147649713 | 60.8603477737851 |
| 56.55622453834 | 60.8603712602482 |
| 56.5562762167206 | 60.8604343245851 |
| 56.5563532878957 | 60.8605285053118 |
| 56.556613215484 | 60.8617923030468 |

| | |
|---|---|
| 56.5566236828347 | 60.8617847209864 |
| 56.5568704863416 | 60.8616046073982 |
| 56.5569092043725 | 60.8613827980836 |
| 56.5571089496269 | 60.8612436323531 |
| 56.5570117531055 | 60.8610130604697 |
| 56.5571564451988 | 60.8608738538644 |
| 56.5572576236097 | 60.8608381242517 |
| 56.5573781559848 | 60.860795489828 |
| 56.5574446960904 | 60.8605074302605 |
| 56.5572220200702 | 60.8604720975544 |
| 56.5572345202721 | 60.8602765588359 |
| 56.5573405726242 | 60.8601957205722 |
| 56.5575182899058 | 60.8600601423471 |
| 56.5575330971956 | 60.8595101163259 |
| 56.557636921233 | 60.8592057725659 |
| 56.5577800890922 | 60.8591763007271 |
| 56.5579092275064 | 60.8591497820163 |
| 56.5583917602594 | 60.8593310051605 |
| 56.5590466715277 | 60.8595206287518 |
| 56.5591344585348 | 60.8605757434152 |
| 56.5586963701064 | 60.8607823607433 |
| 56.558743988255 | 60.8618395363167 |
| 56.5582547671371 | 60.8618580133078 |
| 56.5579997443627 | 60.8623202861915 |
| 56.5577130735256 | 60.862375295917 |
| 56.5577114147439 | 60.8622580030775 |
| 56.5575014154809 | 60.8621243771463 |
| 56.5570877149716 | 60.8619241050131 |
| 56.5569126476395 | 60.8619836198042 |
| 56.5570105868128 | 60.8622239672048 |
| 56.5569435283963 | 60.8625082689648 |
| 56.5567858671734 | 60.8626940274449 |
| 56.5566460530728 | 60.8631171143254 |
| 56.556112508616 | 60.8633488005582 |
| 56.5557578123165 | 60.8632862282347 |
| 56.5555316637079 | 60.8632464156146 |
| 56.5554482005428 | 60.8634158669377 |
| 56.5552850510113 | 60.8633557761774 |
| 56.5552761547963 | 60.862807064566 |
| 56.5553354713025 | 60.8621544353219 |
| 56.5551850739367 | 60.8621081207091 |
| 56.5541774664907 | 60.8617975796821 |
| 56.5539457641148 | 60.8617373334408 |
| 56.5563586 | 60.8443152 |
| 56.5271202 | 60.8420836 |
| 56.5215278 | 60.8597648000001 |
| 56.5229023392156 | 60.8644678104063 |
| 56.5218257808127 | 60.8642139915021 |
| 56.5218010783896 | 60.8649684956792 |
| 56.5218360668563 | 60.8653302721967 |
| 56.5219244065629 | 60.8655817351588 |
| 56.5222559130399 | 60.8659757180396 |
| 56.5222855827558 | 60.8660665317568 |
| 56.5223366576757 | 60.8664262225517 |
| 56.5223334367774 | 60.8664283986647 |
| 28 | |
| 56.4748408 | 60.5151575 |
| 56.4716818 | 60.5156196 |
| 56.4710743 | 60.5233397 |
| 56.4733319 | 60.5286705 |

| | |
|---|---|
| 56.4735721 | 60.5328236 |
| 56.4745109 | 60.5386185 |
| 56.4777931 | 60.5379188 |
| 56.4777367999999 | 60.5286981 |
| 56.477747 | 60.5269349 |
| 56.4787258 | 60.5230938 |
| 56.4783722 | 60.522296 |
| 56.4786592 | 60.5169416 |
| 56.4748408 | 60.5151575 |
| 29 | |
| 56.6380079 | 60.6363269 |
| 56.6375666 | 60.6420148 |
| 56.6411382 | 60.6426639 |
| 56.6412915 | 60.6372888 |
| 56.6380079 | 60.6363269 |
| 30 | |
| 56.5461014 | 60.7482662 |
| 56.5435997 | 60.7485707 |
| 56.5325248 | 60.7488642 |
| 56.5321424 | 60.7509495 |
| 56.5320818 | 60.7543288 |
| 56.5323885 | 60.7567093 |
| 56.532766 | 60.7579517 |
| 56.5352029 | 60.7609331999999 |
| 56.5363884 | 60.7615602 |
| 56.5377715 | 60.7616498 |
| 56.5395497 | 60.760754 |
| 56.5437479 | 60.7608436 |
| 56.546078 | 60.7565904 |
| 56.5460936 | 60.754842 |
| 56.5462302 | 60.7500924 |

**Описание границ охотничьего угодья «Толкорп»**

Северная граница: от северо-западного угла квартала 16 Ереминского участка Пелымского участкового лесничества Гаринского лесничества на восток по северной границе квартала 16 Ереминского участка Пелымского участкового лесничества Гаринского лесничества до северо-восточного угла квартала 16 Ереминского участка Пелымского участкового лесничества Гаринского лесничества.

Восточная граница: от северо-восточного угла квартала 16 Ереминского участка Пелымского участкового лесничества Гаринского лесничества на юг по восточным границам кварталов 16, 30, 40, 54, 80, 97, 114, 128, 143 Ереминского участка Пелымского участкового лесничества Гаринского лесничества до юго-восточного угла квартала 143 Ереминского участка Пелымского участкового лесничества Гаринского лесничества.

Южная граница: от юго-восточного угла квартала 143 Ереминского участка Пелымского участкового лесничества Гаринского лесничества на запад по южным границам кварталов 143, 142, 141, 140, 139, 138, 137, 136 Ереминского участка Пелымского участкового лесничества Гаринского лесничества до юго-западного угла квартала 136 Ереминского участка Пелымского участкового лесничества Гаринского лесничества.

Западная граница: от юго-западного угла квартала 136 Ереминского участка Пелымского участкового лесничества Гаринского лесничества на север по западным границам кварталов 136, 121, 108, 92, 76, 50 Ереминского участка Пелымского участкового лесничества Гаринского лесничества, далее на восток по северным границам кварталов 50, 51 Ереминского участка Пелымского участкового лесничества Гаринского лесничества, далее на север по западным границам кварталов 39, 29, 16 Ереминского участка Пелымского участкового лесничества

Гаринского лесничества до северо-западного угла квартала 16 Еремининского участка Пелымского участкового лесничества Гаринского лесничества.

**Описание границ охотничьего угодья «Толмачевское»**

Северная граница: от устья реки Синячиха вниз по течению по середине реки Нейва до устья реки Нейва.

Восточная граница: от устья реки Нейва вверх по течению по середине реки Реж до села Коптелово.

Южная граница: от села Коптелово по автомобильной дороге Коптелово – Алапаевск, проходящей через точки с координатами: 57°42'40" С.Ш. 61°51'07" В.Д., 57°46'52" С.Ш. 61°47'08" В.Д., 57°47'01" С.Ш. 61°43'58" В.Д. до города Алапаевск.

Западная граница: от города Алапаевск вниз по течению по середине реки Нейва до устья реки Синячиха.

За исключением лесопарковых зон кварталов 145, 188–202 Синячихинского участка Синячихинского участкового лесничества Синячихинского лесничества, 3, 9, 15, 21, 31–33, 40, 47, 57 Алапаевского участва Алапаевского участкового лесничества Алапаевского лесничества, 11 Коптеловского участка Коптеловского участкового лесничества Алапаевского лесничества.

За исключением земель, непригодных для осуществления видов деятельности в сфере охотничьего хозяйства, в том числе земель населенных пунктов (город Алапаевск, поселок Каменский, село Коптелево, деревня Никонова, село Толмачёво, село Ялунинское, село Ярославское, деревня Вогулка, село Клевакино, деревня Бутакова, деревня Сохарёва, село Костино, деревня Фоминка, деревня Ячменёва, деревня Ключи, село Невьянское, деревня Первунова, деревня Елань, деревня Мясникова, село Кировское, деревня Бучина, деревня Городище, село Останино, деревня Кабакова, деревня Путилова, поселок Дружба), в следующих границах:

| | |
|---|---|
| 1 | |
| 57.853531019119 | 61.7638157166587 |
| 57.8535469 | 61.7666537 |
| 57.8557052 | 61.7653518 |
| 57.8563899 | 61.7668977 |
| 57.8560296 | 61.7685082 |
| 57.8567616 | 61.7700934 |
| 57.8582047 | 61.7687637 |
| 2 | |
| 57.8765692 | 61.8056756 |
| 57.8779443 | 61.8085701 |
| 57.8781151 | 61.808864 |
| 57.8791377 | 61.8101185 |
| 57.8808654 | 61.8123997 |
| 3 | |
| 57.7039828423176 | 61.9206685200703 |
| 57.7039880808003 | 61.9208427651797 |
| 57.703997546847 | 61.9211563077586 |
| 57.7040674347059 | 61.9217870292198 |
| 57.7040716515826 | 61.9218055335093 |
| 57.7040745645261 | 61.9218514844801 |
| 57.704096672213 | 61.9220509271355 |
| 57.7041174975589 | 61.9221488040769 |
| 57.7041519421533 | 61.9224492094075 |
| 57.7041518951783 | 61.9225495324942 |
| 57.7042154376718 | 61.9231230583012 |
| 57.7042206710003 | 61.9231699682318 |
| 57.7043239854434 | 61.9234529609822 |
| 57.7051204646431 | 61.9234733986976 |

| | |
|---|---|
| 57.705612 | 61.9255612 |
| 57.7082658817432 | 61.9236187628587 |
| 57.7087031945807 | 61.9236348526913 |
| 57.7099188771039 | 61.9236820484663 |
| 57.7100722952829 | 61.9235955050951 |
| 57.7100999277534 | 61.9229297757741 |
| 57.7100317745336 | 61.9214632374441 |
| 57.7112625 | 61.9195173 |
| 57.7095391 | 61.9117581 |
| 57.7085534 | 61.9087763 |
| 57.7064758370226 | 61.9077143423948 |
| 57.70634738457 | 61.9015077204544 |
| 57.7063271777262 | 61.9005310623171 |
| 57.7062595271967 | 61.8972673645763 |
| 57.7056854873825 | 61.8975798891623 |
| 57.7052569520822 | 61.8980759771537 |
| 57.7049252922145 | 61.8981433020776 |
| 4 | |
| 57.9400604 | 61.9079619999999 |
| 57.9400079124298 | 61.9081419965109 |
| 57.9399856491092 | 61.9081535383444 |
| 57.9398096776387 | 61.9086783985297 |
| 57.9394769912699 | 61.9089071741928 |
| 57.9394181343814 | 61.9089422843937 |
| 57.9390034389132 | 61.9091728520123 |
| 57.9387473045066 | 61.9093083725068 |
| 57.9387419639361 | 61.90934564381 |
| 57.9382734191972 | 61.9096251472011 |
| 57.9382002756126 | 61.9095912017569 |
| 57.9378354 | 61.9092475 |
| 57.9375193849312 | 61.9100411231047 |
| 57.9374673551142 | 61.9100898302925 |
| 57.9374813566258 | 61.9101366253284 |
| 57.9373903 | 61.9103653 |
| 57.9363239 | 61.910857 |
| 57.9381024 | 61.9269086 |
| 57.9381618117712 | 61.9270602830982 |
| 57.9381940060538 | 61.9276952344008 |
| 57.9385287057513 | 61.9299133197564 |
| 57.9392374323752 | 61.9330092027847 |
| 57.9411423481857 | 61.939132225102 |
| 57.944441344105 | 61.9430925545123 |
| 57.9444508 | 61.9431167 |
| 57.9483068 | 61.9406575 |
| 57.9477645718494 | 61.939004379923 |
| 57.9472205555478 | 61.9372712051185 |
| 57.9471250496904 | 61.9370501634435 |
| 57.9471312725235 | 61.9370363024178 |
| 57.9470922494933 | 61.9369546346571 |
| 57.9602387999999 | 61.9447903 |
| 57.9603574763939 | 61.9446184656166 |
| 5 | |
| 57.9634518097443 | 61.9470367182319 |
| 57.963401806416 | 61.9472848551518 |
| 57.9637571924702 | 61.9482462059745 |
| 57.964090397027 | 61.9495857690151 |
| 57.9645807564101 | 61.9540879508746 |
| 57.9637260745375 | 61.9579991607795 |
| 57.9634479920902 | 61.9603044820568 |
| 57.9621931104808 | 61.957745195734 |

| | |
|---|---|
| 57.9619683701169 | 61.9572868339206 |
| 57.9612482933145 | 61.9584780177543 |
| 57.9609078835626 | 61.959198148568 |
| 57.9607305440459 | 61.959573293686 |
| 57.9605959619124 | 61.9593554371605 |
| 57.9603212871301 | 61.9589218017226 |
| 57.960184804188 | 61.958704862968 |
| 57.9600579498782 | 61.9584686687108 |
| 57.9599461593468 | 61.9581981320423 |
| 57.9598237633972 | 61.9579520402465 |
| 57.9595884829755 | 61.9575919880765 |
| 57.95923316221 | 61.9570261939122 |
| 57.9589492687988 | 61.9565600017538 |
| 57.9587617719507 | 61.9562531908542 |
| 57.9586481584702 | 61.9564992457094 |
| 57.9585981275899 | 61.9566075950437 |
| 57.9583035867007 | 61.9560847563047 |
| 57.9582748415863 | 61.9560492709159 |
| 57.9563900948418 | 61.9527435057055 |
| 57.9564278931774 | 61.9526481944864 |
| 57.9567944233368 | 61.951710008365 |
| 57.956838696854 | 61.9515239745169 |
| 57.9568560449896 | 61.9514508933183 |
| 57.9568927518259 | 61.9512963896888 |
| 57.957085565524 | 61.9504856683767 |
| 57.9571737196108 | 61.9500735323733 |
| 57.9571937506051 | 61.9500612448347 |
| 57.9572752428195 | 61.9500827882464 |
| 57.9576507051938 | 61.949561325268 |
| 57.9576478967937 | 61.9494427412079 |
| 57.9575294463133 | 61.9494724645684 |
| 57.9573814121112 | 61.9495046782156 |
| 57.9571992709974 | 61.949547590372 |
| 57.9570227802547 | 61.9495369060668 |
| 57.9568464248201 | 61.949451046953 |
| 57.9566528715832 | 61.9494403058136 |
| 57.9564365313157 | 61.9494940801725 |
| 57.956186068596 | 61.949547570108 |
| 57.9559981792881 | 61.9495905146803 |
| 57.955793240027 | 61.949590490291 |
| 57.9556594668509 | 61.9495638192938 |
| 57.9555712959136 | 61.949574530869 |
| 57.9555000741439 | 61.9495207579976 |
| 57.955443161018 | 61.9494349671652 |
| 57.9554061968279 | 61.9493063064678 |
| 57.9553920366245 | 61.9491720939206 |
| 57.9553749313227 | 61.9490005586564 |
| 57.9553465404334 | 61.9488931316207 |
| 57.9552782409241 | 61.9488180593944 |
| 57.9551814813658 | 61.9487484098234 |
| 57.9550931851696 | 61.9486893443459 |
| 6 | |
| 57.9540658933545 | 61.9473633232416 |
| 57.9540311165277 | 61.9473547129328 |
| 57.9538101107213 | 61.9474082498318 |
| 57.9536752241935 | 61.9474982628586 |
| 57.9535906878703 | 61.9477107081775 |
| 57.9534763456181 | 61.9479104284114 |
| 57.953344587067 | 61.9480615884422 |
| 57.9532238884414 | 61.9481216019663 |

| | |
|---|---|
| 57.9531128189815 | 61.9480299171073 |
| 57.9529464516546 | 61.9479065935396 |
| 57.9529021004427 | 61.9478214750394 |
| 57.9528910232065 | 61.9476490882758 |
| 57.952852964007 | 61.94749740641 |
| 57.9528361520698 | 61.9474264127456 |
| 57.952802235373 | 61.9473702262886 |
| 57.9527674891976 | 61.9473575798769 |
| 57.9527214632411 | 61.9473786304057 |
| 57.9526862419906 | 61.9473436603195 |
| 57.9526214543103 | 61.9473280761026 |
| 57.9525747242644 | 61.9473722325855 |
| 57.9525554664691 | 61.9473989198217 |
| 57.9525555122679 | 61.947456019984 |
| 57.9525582923873 | 61.9475766126514 |
| 57.9525376559291 | 61.9476354922307 |
| 57.9525104299241 | 61.9477026390241 |
| 57.9524917519243 | 61.9477506415843 |
| 57.9524985293242 | 61.9478140097036 |
| 57.9524971891241 | 61.9478857333033 |
| 57.9524426084461 | 61.9479203521123 |
| 57.9524006365298 | 61.9479044518396 |
| 57.9523451742405 | 61.9478417218538 |
| 57.9523336055524 | 61.9477804659035 |
| 57.9522923265698 | 61.9477181475183 |
| 57.9522420215862 | 61.9476708938173 |
| 57.9521885442076 | 61.9476496563089 |
| 57.9521192941843 | 61.9475900842072 |
| 57.9520425120817 | 61.9474936265699 |
| 57.951909585081 | 61.9474403209817 |
| 57.951803956482 | 61.9473811936202 |
| 57.9517893798508 | 61.9472025462234 |
| 57.9518484645014 | 61.9469924828675 |
| 57.9518085732753 | 61.9468672306081 |
| 57.9517480009704 | 61.9468821076802 |
| 57.9517009827265 | 61.9470178053878 |
| 57.9516641838735 | 61.9471727929132 |
| 57.951603565105 | 61.9472930753834 |
| 57.9515238657171 | 61.9472957927017 |
| 57.9514789972175 | 61.9473114981929 |
| 57.951359782205 | 61.9473864547756 |
| 57.9511886724476 | 61.9474725219403 |
| 57.9511100512222 | 61.94745114002 |
| 57.9509932319615 | 61.9474137206059 |
| 57.9508638872336 | 61.9472948961305 |
| 57.9508366550488 | 61.9472120386582 |
| 57.9507977854211 | 61.9471387020646 |
| 57.9507557667919 | 61.9471018549607 |
| 57.9507337760265 | 61.947022821928 |
| 57.9507509527743 | 61.9469610595723 |
| 57.9508235056574 | 61.9469257005053 |
| 57.9508837946943 | 61.9467913822157 |
| 57.9508758328273 | 61.9467110626047 |
| 57.9508397619394 | 61.9466066239901 |
| 57.9507665559067 | 61.9465112053233 |
| 57.9507211046735 | 61.9464576236992 |
| 57.950657593689 | 61.9463383929658 |
| 57.9506094840721 | 61.9464088269238 |
| 57.950556957605 | 61.9463780141335 |
| 57.9504844953656 | 61.9462748657065 |

| | |
|---|---|
| 57.9504691924072 | 61.9461929772798 |
| 57.950454354262 | 61.9461702348575 |
| 57.9504429566147 | 61.9460252082867 |
| 57.9504486107925 | 61.9459351353726 |
| 57.9504472093408 | 61.9458364131643 |
| 57.9504007311902 | 61.945797474576 |
| 57.9503287057918 | 61.9458757684395 |
| 57.9502471792279 | 61.9458444400773 |
| 57.9502196496644 | 61.9456911310151 |
| 57.9502269891232 | 61.9456325661233 |
| 57.9501841061669 | 61.9456054729834 |
| 57.9501498404165 | 61.9455786655896 |
| 57.9501181283245 | 61.945561283381 |
| 57.9500730332921 | 61.9456283291143 |
| 57.9500245662223 | 61.945656514958 |
| 57.9499919159437 | 61.9455936448171 |
| 57.94994719304 | 61.9455514213288 |
| 57.9499158946547 | 61.9454822039383 |
| 57.9499105980806 | 61.9453917235467 |
| 57.9499234274567 | 61.9452721322558 |
| 57.9499233966913 | 61.9451717946701 |
| 57.9499005097937 | 61.9451286964708 |
| 57.9498977213792 | 61.9450506792973 |
| 57.9498977390761 | 61.9449591279577 |
| 57.9499221842839 | 61.9448012984916 |
| 57.9499754440253 | 61.9447046154968 |
| 57.9500171728404 | 61.9445500616414 |
| 57.9500075915814 | 61.9444156059748 |
| 57.9499657664713 | 61.9443235376069 |
| 57.9499282636403 | 61.9442126098333 |
| 57.9498768922438 | 61.9440379457639 |
| 57.9498327151029 | 61.9438204190737 |
| 57.9497835625591 | 61.9436776290107 |
| 57.9497202941283 | 61.9435901751759 |
| 57.9496691646304 | 61.9435258269516 |
| 57.9495998229887 | 61.9434059599585 |
| 57.9495066627026 | 61.9433718290112 |
| 57.949453744483 | 61.9433974181245 |
| 57.9493864156591 | 61.9435825464196 |
| 57.9492685235682 | 61.9437376453849 |
| 57.9491424926441 | 61.9437578604082 |
| 57.9490784540738 | 61.9437281352389 |
| 57.9490183051191 | 61.9436905074112 |
| 57.9490024705725 | 61.9435417065821 |
| 57.9490397561699 | 61.943365807524 |
| 57.9490575090839 | 61.9432471535182 |
| 57.9490311341172 | 61.943184955758 |
| 57.9489751219266 | 61.9431348784982 |
| 57.9488921067769 | 61.9430406443751 |
| 57.9488104269857 | 61.9429110098479 |
| 57.9487637509429 | 61.942728492793 |
| 57.9487704198243 | 61.9425339216529 |
| 57.9488027839308 | 61.9424592786829 |
| 57.9488756769818 | 61.9423406573305 |
| 57.9489422660765 | 61.942199069469 |
| 57.9490029575218 | 61.9420554814416 |
| 57.9490257940584 | 61.9419391215421 |
| 57.9489656583341 | 61.9418462635458 |
| 57.9488931229123 | 61.941717619637 |
| 57.9488151150421 | 61.941618754232 |

| | |
|---|---|
| 57.9487641447703 | 61.9415255352397 |
| 57.948724448043 | 61.941507568116 |
| 57.9486636392479 | 61.9415021714277 |
| 57.9486098136801 | 61.9414861632282 |
| 57.948517697811 | 61.9415145895728 |
| 57.9484170177238 | 61.9415814139284 |
| 57.948334304557 | 61.9416297592838 |
| 57.9482529186947 | 61.9416673641969 |
| 57.9481861568942 | 61.9416214539796 |
| 57.9481043028098 | 61.9415215437738 |
| 57.9480319530194 | 61.9414467946622 |
| 57.9479708728365 | 61.9413932455916 |
| 57.9479359449186 | 61.9412358445577 |
| 57.9476904204607 | 61.9425145403871 |
| 57.9469485426852 | 61.9463879108757 |
| 57.9467425707485 | 61.9474620609376 |
| 57.9486477473673 | 61.952046375592 |
| 57.9489083226023 | 61.952673485294 |
| 57.9491329275742 | 61.9534954819152 |
| 57.9494256830542 | 61.9540782027024 |
| 57.9490101474013 | 61.9546235587705 |
| 57.9489986851047 | 61.9546393356674 |
| 57.9488670411443 | 61.9548122483933 |
| 57.9488325151749 | 61.9548568687406 |
| 57.9481716989023 | 61.9558344426448 |
| 57.947223542686 | 61.9587413215659 |
| 57.9471314082233 | 61.9591414577644 |
| 57.9472543690493 | 61.9595530215732 |
| 57.9473617822347 | 61.9598158016966 |
| 57.947872969575 | 61.9599291118481 |
| 57.9483748433351 | 61.9592994059346 |
| 57.9505309277721 | 61.9610810378176 |
| 57.9506339530036 | 61.9611098283882 |
| 57.9521450515076 | 61.9594484002223 |
| 57.9521583034442 | 61.9591580434903 |
| 57.952155585529 | 61.9590818819837 |
| 57.9521320968216 | 61.9584272253281 |
| 57.9520384809871 | 61.9558136941263 |
| 57.952571763667 | 61.9555855481298 |
| 57.953296049342 | 61.9550468920409 |
| 57.9538493717241 | 61.9545420610682 |
| 57.9570657265156 | 61.9553750364747 |
| 57.9571831614928 | 61.9551974474802 |
| 57.9571901904917 | 61.9551538931811 |
| 57.9572625789807 | 61.9550937000544 |
| 57.9572691131823 | 61.9551011425223 |
| 57.9574204044974 | 61.9552711906685 |
| 57.9578583051866 | 61.955930189213 |
| 57.957901601819 | 61.9560134153321 |
| 57.957957967769 | 61.9561833327591 |
| 57.9580304340934 | 61.9565791524247 |
| 57.9580654068224 | 61.95664250814 |
| 57.958156254722 | 61.9567527581881 |
| 57.958196338043 | 61.9568346327505 |
| 57.958640381257 | 61.9566824894596 |
| 57.9586400979786 | 61.9566894016704 |
| 57.9603282599776 | 61.9596774472644 |
| 57.960482549793 | 61.9600360862588 |
| 57.9606706028965 | 61.9604009173604 |
| 57.9620267308753 | 61.9637484329539 |

| | |
|---|---|
| 57.9626472172854 | 61.9660138445856 |
| 57.9636830951569 | 61.9698512537285 |
| 57.9642470478495 | 61.9718749098403 |
| 57.9644714728113 | 61.9728849480001 |
| 57.9649415140392 | 61.9752536377137 |
| 57.9653980633826 | 61.9759969975824 |
| 57.9671912907384 | 61.9763025697131 |
| 57.9679603545379 | 61.9765072528535 |
| 57.9678669557983 | 61.9788471388485 |
| 57.9670572197837 | 61.9797133578139 |
| 57.9670144244593 | 61.9814199627695 |
| 7 | |
| 57.9912680657443 | 62.0798711756915 |
| 57.9853459 | 62.0796164 |
| 57.9851311 | 62.0865737 |
| 57.9879405 | 62.0865908 |
| 8 | |
| 57.7793104122373 | 62.0809488506295 |
| 57.7821831 | 62.0803986 |
| 57.7814162 | 62.0728473 |
| 57.7792115 | 62.0675734 |
| 57.7753448 | 62.0625991 |
| 57.7719891 | 62.069671 |
| 57.7666194 | 62.0745853 |
| 57.7689847 | 62.0865115 |
| 57.7746737 | 62.0818369 |
| 9 | |
| 57.8211305 | 62.1048349 |
| 57.8119962 | 62.1039656 |
| 57.8100597 | 62.1089444 |
| 57.8070283 | 62.1113943 |
| 57.8056117 | 62.1128912 |
| 57.8031182 | 62.1158502 |
| 57.8051756 | 62.124276 |
| 57.8068598 | 62.1345497 |
| 57.8122909 | 62.1312305 |
| 57.8128992045693 | 62.1289783836765 |
| 10 | |
| 57.8347340333317 | 62.1429636903123 |
| 57.8347813 | 62.1431009 |
| 57.8356062 | 62.1415135 |
| 57.8357974 | 62.1387166 |
| 57.8367229 | 62.1385088 |
| 57.8373064 | 62.1377528 |
| 57.8364614 | 62.1346158 |
| 57.8356968 | 62.1346347 |
| 57.8369945 | 62.1324426 |
| 57.8366424 | 62.1316111 |
| 57.8377591 | 62.1299103 |
| 57.8382619 | 62.1287765 |
| 57.8376786 | 62.1284552 |
| 57.8375981 | 62.1276426 |
| 57.8385034 | 62.1266978 |
| 57.8389359 | 62.126471 |
| 57.8389661 | 62.1260741 |
| 57.838111 | 62.1258852 |
| 57.8376886 | 62.1249214 |
| 57.8367531 | 62.1269056 |
| 57.8360489 | 62.1269056 |
| 57.83556 | 62.1264801 |

| | |
|---|---|
| 57.8346215 | 62.1273036 |
| 57.8338174 | 62.1244177 |
| 57.8334354 | 62.1218294 |
| 57.8331515 | 62.1170222 |
| 57.8330509 | 62.1151891 |
| 57.8327591 | 62.1145655 |
| 57.8321655 | 62.1143576 |
| 57.8318737 | 62.1151513 |
| 57.8312801 | 62.115208 |
| 57.8311191 | 62.1157372 |
| 57.8313807 | 62.1163797 |
| 57.8308877 | 62.1171734 |
| 57.8313707 | 62.1178348 |
| 57.8313707 | 62.1198568 |
| 57.8317228 | 62.1220678 |
| 57.8317631 | 62.1240521 |
| 57.831431 | 62.124619 |
| 57.8314788631642 | 62.124729279349 |
| 57.812034 | 62.1509911 |
| 57.8100544 | 62.1458991 |
| 11 | |
| 57.9818956816956 | 62.161263599819 |
| 57.9816714 | 62.1617212 |
| 57.9820384 | 62.1627162 |
| 57.9818799 | 62.1647513 |
| 57.9815177 | 62.1662219 |
| 12 | |
| 57.8475631933408 | 62.1782981895092 |
| 57.8482022 | 62.1792967 |
| 57.8526045 | 62.1827539 |
| 57.8550532 | 62.1698816 |
| 57.8559049 | 62.1623449 |
| 57.8567711 | 62.1594712 |
| 57.8552306 | 62.152674 |
| 57.8527294 | 62.1488801 |
| 57.8490603 | 62.1423975 |
| 57.8441927 | 62.1359333 |
| 57.8359564 | 62.1418692 |
| 57.8397908 | 62.1562089 |
| 57.8396655225445 | 62.1629733242544 |
| 13 | |
| 57.8594044105644 | 62.200123371266 |
| 57.859403 | 62.2002126 |
| 57.8616423 | 62.2042348 |
| 57.8623033 | 62.2035266 |
| 57.8615735 | 62.2006256 |
| 57.8616115 | 62.1989027 |
| 57.8609527 | 62.1962974 |
| 57.8608461 | 62.1947206 |
| 57.8607821 | 62.1915002 |
| 57.8575547 | 62.1876251 |
| 57.8571148 | 62.1872741 |
| 57.8557846 | 62.1911171 |
| 57.8559835 | 62.1916338 |
| 57.8548886 | 62.1930904 |
| 57.8541634 | 62.1931572 |
| 57.8534026 | 62.1944801 |
| 57.8534453 | 62.1966805 |
| 57.8534780964192 | 62.1966818549755 |
| 14 | |

| | |
|---|---|
| 57.8689046870448 | 62.2367432151645 |
| 57.8698734 | 62.2389878 |
| 57.8711501 | 62.2385279 |
| 57.8729898 | 62.2330867 |
| 57.8740294 | 62.2282702 |
| 57.8677511 | 62.2131634 |
| 57.8635796 | 62.2168714 |
| 57.8648446 | 62.2272132 |
| 15 | |
| 57.9489499370704 | 62.2346877932638 |
| 57.9489416409185 | 62.2346870500096 |
| 57.9489113935771 | 62.2346858864841 |
| 57.9488766736099 | 62.2347881704062 |
| 57.9487541976017 | 62.2351207659224 |
| 57.9485975985476 | 62.2356357473643 |
| 57.9483952956047 | 62.2363117977928 |
| 57.9482186899411 | 62.2367730169583 |
| 57.9480591903482 | 62.2371325694055 |
| 57.9478854791973 | 62.2375402401696 |
| 57.9476605011283 | 62.2379103258266 |
| 57.9474895760701 | 62.2381195108371 |
| 57.9471706831946 | 62.2386024479787 |
| 57.9469143578319 | 62.238972468204 |
| 57.9467377732752 | 62.2391764006389 |
| 57.9465812295027 | 62.2393587488841 |
| 57.9463761567005 | 62.2396001293546 |
| 57.9461939233356 | 62.2397825975297 |
| 57.9459974229774 | 62.2399434183337 |
| 57.9458294205996 | 62.2400453356482 |
| 16 | |
| 57.9432360764519 | 62.2396727897578 |
| 57.9431763170585 | 62.2395548048937 |
| 57.9431821369368 | 62.2394046717548 |
| 57.9431878800673 | 62.2392329150078 |
| 57.9431849879963 | 62.2390827577869 |
| 57.9431736427769 | 62.2389592782068 |
| 57.9431423766616 | 62.2387930366194 |
| 57.9431054318625 | 62.238669687161 |
| 57.9430513163166 | 62.2385785649585 |
| 57.9429401857502 | 62.23842907962 |
| 57.942866118128 | 62.2383700157775 |
| 57.9428091911245 | 62.2383378369708 |
| 57.9427664443391 | 62.2383271269931 |
| 57.942715275303 | 62.238273511466 |
| 57.9426640262514 | 62.2382036772956 |
| 57.942641237786 | 62.2381501011809 |
| 57.9425957501749 | 62.2380481903343 |
| 57.9425443947781 | 62.2380106091006 |
| 57.9424989366178 | 62.238037397948 |
| 57.9424362217997 | 62.2380857678553 |
| 57.9423679019037 | 62.2380267177354 |
| 57.9422768134296 | 62.2378711947618 |
| 57.942185820921 | 62.2377048692924 |
| 57.9420946224073 | 62.2375922399105 |
| 57.9419609358303 | 62.2374956030603 |
| 57.9418442108881 | 62.2374206040356 |
| 57.9416590560918 | 62.2373294494514 |
| 57.9414797187415 | 62.2372864455953 |
| 57.9412946171629 | 62.2372756868808 |
| 57.9411295208078 | 62.2373080299842 |

| | |
|---|---|
| 57.9409073203041 | 62.2373132532421 |
| 57.9407195046828 | 62.2373401598946 |
| 57.9405969821649 | 62.2373723911784 |
| 57.9403554728575 | 62.2374036292437 |
| 57.9400507527907 | 62.2375537975735 |
| 57.9398399989159 | 62.2376558097339 |
| 57.9397203733577 | 62.2378327778736 |
| 57.9395380758554 | 62.2381547132096 |
| 57.9394098573201 | 62.2384551128245 |
| 57.9392958077491 | 62.2388036593684 |
| 57.9392104008444 | 62.2391578325106 |
| 57.9391504432448 | 62.2394527580142 |
| 57.9390649585641 | 62.2398165495759 |
| 57.9390165884603 | 62.2399184758402 |
| 57.9389538688203 | 62.23998271216 |
| 57.938879826618 | 62.2402348943836 |
| 57.9388398118657 | 62.2405138054235 |
| 57.9388141977026 | 62.2407284070551 |
| 57.9388226868691 | 62.240996594742 |
| 57.9388624990842 | 62.2413024942 |
| 57.9388822700998 | 62.2414580535577 |
| 57.9389079928901 | 62.2415653392631 |
| 57.938947854837 | 62.2415974922951 |
| 57.9390105216909 | 62.2416457283438 |
| 57.9390219502463 | 62.2417798389314 |
| 57.9389878299839 | 62.2419407255091 |
| 57.9389280278033 | 62.2420856908713 |
| 57.9388227371324 | 62.2423216081617 |
| 57.9387145941205 | 62.2426863719103 |
| 57.9386292913735 | 62.2429922382491 |
| 57.9385240313261 | 62.2433355579176 |
| 57.938452920811 | 62.243636038929 |
| 57.9383504212222 | 62.2440222489951 |
| 57.9382651327876 | 62.2443010901252 |
| 57.9381769780083 | 62.2445586456649 |
| 57.9380687309094 | 62.2447678572894 |
| 57.9379776821739 | 62.2448913170111 |
| 57.9378523885548 | 62.2450682440116 |
| 57.9377384789193 | 62.2452828480851 |
| 57.9376605836895 | 62.2454559127758 |
| 57.937713515216 | 62.2454853209911 |
| 57.9383564483462 | 62.2458554980557 |
| 17 | |
| 57.9240483872367 | 62.2634163826856 |
| 57.9275842 | 62.2499622 |
| 57.9272364 | 62.2491784 |
| 57.9247107 | 62.2434871 |
| 57.9184227 | 62.2455221 |
| 57.9147131 | 62.2589349 |
| 57.9133772 | 62.2677103 |
| 57.9135339 | 62.2755852 |
| 57.9173418 | 62.2791002 |
| 57.919987546353 | 62.2751926082289 |
| 18 | |
| 57.904814970843 | 62.2937944869421 |
| 57.9058235516333 | 62.2936529961409 |
| 57.9058122584338 | 62.2937096341877 |
| 57.9057770660602 | 62.2939527656577 |
| 57.9061070158295 | 62.2943308699225 |
| 57.9062575974777 | 62.2943839611228 |

| | |
|---|---|
| 57.9062665714582 | 62.2943742284511 |
| 57.906324560447 | 62.2939135077592 |
| 57.9063865917982 | 62.2935740113094 |
| 57.9088132 | 62.2932336 |
| 57.9077766 | 62.2829717 |
| 57.9091486 | 62.2755871 |
| 57.9090876320519 | 62.2752681282755 |
| 57.9091959626222 | 62.2748921272136 |
| 57.9088688132124 | 62.2735456178618 |
| 57.9087014308833 | 62.2726816330123 |
| 57.9086009679679 | 62.2727220022057 |
| 57.9085554 | 62.2724836 |
| 57.9038986 | 62.2701804 |
| 57.9005194 | 62.272782 |
| 57.9005194 | 62.286585 |
| 19 | |
| 57.9060900307033 | 61.9037982039752 |
| 57.9058533729603 | 61.904082433954 |
| 57.9054722168173 | 61.9040159008111 |
| 57.9052112927761 | 61.904252143474 |
| 57.9049556026738 | 61.9041298213685 |
| 57.9047173988173 | 61.9045075902175 |
| 57.9046263605123 | 61.9044873794633 |
| 57.9044255471633 | 61.9045861830542 |
| 57.9043118739525 | 61.904978289553 |
| 57.9040237511123 | 61.9056500453703 |
| 57.9038655378836 | 61.9059617406525 |
| 57.9037091468232 | 61.9061486913232 |
| 57.9033335158258 | 61.9065583152016 |
| 57.9029605341845 | 61.9056497266885 |
| 57.9028979797888 | 61.9055977497978 |
| 57.9028188173311 | 61.9055514960601 |
| 57.9024282405271 | 61.905742565418 |
| 57.9023847851228 | 61.9056188678865 |
| 57.9021818195243 | 61.9050411017331 |
| 57.9015231859973 | 61.9051142797485 |
| 57.9012350965143 | 61.9052672767172 |
| 57.9009020924613 | 61.9057099484154 |
| 57.9009430451146 | 61.905777508778 |
| 57.9009370075098 | 61.9058465267265 |
| 57.901082489815 | 61.905982058008 |
| 57.9011758071602 | 61.9061351431552 |
| 57.9012984524687 | 61.9062662939888 |
| 57.9013671644257 | 61.9063946646396 |
| 57.9013913418388 | 61.9067312596646 |
| 57.9014515942285 | 61.9068669548049 |
| 57.9017054319839 | 61.9071219457412 |
| 57.9017765629364 | 61.9073673451761 |
| 57.9017782712984 | 61.9075391578256 |
| 57.9017858676052 | 61.9078671422042 |
| 57.9019787667892 | 61.9080333033055 |
| 57.9019805004075 | 61.9081971898963 |
| 57.9018702632374 | 61.9083475367992 |
| 57.9018195455817 | 61.908407333424 |
| 57.9017535106088 | 61.9084705563486 |
| 57.9017326520809 | 61.9084905655492 |
| 57.901625353611 | 61.9085934924018 |
| 57.9015847819938 | 61.9086902485575 |
| 57.9015161097391 | 61.908835484943 |
| 57.9014985977007 | 61.9088477383139 |

| | |
|---|---|
| 57.9014936830505 | 61.9088637084629 |
| 57.9008068 | 61.9069416 |
| 57.8979379 | 61.9092813 |
| 57.8994033 | 61.9118517 |
| 57.8996977 | 61.9164504 |
| 57.9034656 | 61.9173598 |
| 57.9038528 | 61.9145484 |
| 57.9039903006548 | 61.9136587838143 |
| 57.9045042012167 | 61.9139683228151 |
| 57.9047849257744 | 61.912952930877 |
| 57.904948059114 | 61.9120250710686 |
| 57.9049956882144 | 61.9116062825138 |
| 57.9061536667162 | 61.9068443087687 |
| 57.9063227333025 | 61.9060727495876 |
| 57.9063915003202 | 61.9053429146729 |
| 57.9066571470007 | 61.9042174719211 |
| 57.9067772298427 | 61.9039582749816 |
| 57.9065870386444 | 61.9039015770915 |
| 57.9060900307033 | 61.9037982039752 |
| 20 | |
| 57.7431189 | 61.9724058 |
| 57.7421207 | 61.9802383 |
| 57.7392394 | 61.9839364 |
| 57.7366188 | 61.9866454 |
| 57.7390762 | 61.9923251 |
| 57.7417883 | 61.9950357 |
| 57.7434428 | 62.0021466 |
| 57.7439034 | 62.0034336 |
| 57.7443639 | 62.0066031 |
| 57.7440491 | 62.0084472 |
| 57.7442576 | 62.0105958 |
| 57.7462406 | 62.0102341 |
| 57.7475956 | 62.0083192 |
| 57.7489196 | 62.0083417 |
| 57.7487511 | 62.006402 |
| 57.751064 | 62.0053158 |
| 57.7467779 | 61.9855426 |
| 57.7450285 | 61.9785315 |
| 57.7431189 | 61.9724058 |
| 21 | |
| 57.9675201 | 62.1415467 |
| 57.9670522 | 62.1419248 |
| 57.967236 | 62.1436893 |
| 57.9677875 | 62.1458949 |
| 57.9664171 | 62.1481635 |
| 57.9659491 | 62.1463675 |
| 57.959581 | 62.1509677 |
| 57.9592133 | 62.1515349 |
| 57.9590795 | 62.1533309 |
| 57.9564383 | 62.1533309 |
| 57.9562544 | 62.1514089 |
| 57.9553015 | 62.1515979 |
| 57.9557696 | 62.1553474 |
| 57.9536464 | 62.1563557 |
| 57.9536297 | 62.1577105 |
| 57.954265 | 62.159412 |
| 57.9547456 | 62.163394 |
| 57.9559352 | 62.1631107 |
| 57.9567224 | 62.1632955 |
| 57.9577088 | 62.165178 |

| | |
|---|---|
| 57.9581752 | 62.1683517 |
| 57.9580244 | 62.17099 |
| 57.9583887 | 62.1723204 |
| 57.9601469 | 62.1746061 |
| 57.9611949 | 62.1757199 |
| 57.9622536 | 62.1751871 |
| 57.9626233 | 62.1743803 |
| 57.962555 | 62.1717195 |
| 57.9616585 | 62.1697213 |
| 57.9614588 | 62.1661813 |
| 57.9623672 | 62.1645293 |
| 57.9632583 | 62.1639807 |
| 57.9629407 | 62.1632245 |
| 57.9629407 | 62.1624683 |
| 57.9625897 | 62.1620902 |
| 57.9628571 | 62.161334 |
| 57.962573 | 62.1605463 |
| 57.9627903 | 62.1600737 |
| 57.9626231 | 62.1594435 |
| 57.962105 | 62.159349 |
| 57.9622053 | 62.1558515 |
| 57.9624894 | 62.1551899 |
| 57.9630076 | 62.1546857 |
| 57.9633753 | 62.1550638 |
| 57.96386 | 62.1542446 |
| 57.9643614 | 62.1541185999999 |
| 57.9647291 | 62.1532994 |
| 57.9646622 | 62.1526062 |
| 57.9651302 | 62.1521335 |
| 57.9660494000001 | 62.1512513 |
| 57.9671023 | 62.1513143 |
| 57.9684392 | 62.1522596 |
| 57.9695422 | 62.1500225 |
| 57.9697093 | 62.1491718 |
| 57.9693584 | 62.1488882 |
| 57.9694754 | 62.1485101 |
| 57.9695589 | 62.1475648 |
| 57.9693584 | 62.1473443 |
| 57.9694252 | 62.1457689 |
| 57.9685228 | 62.1451702 |
| 57.9675201 | 62.1415467 |

**Описание границ охотничьего угодья Толстовское**

Северная граница: от северо-западного угла квартала 27 Махневского участка Махневского участкового лесничества Алапаевского лесничества на восток по северной границе квартала 27 Махневского участка Махневского участкового лесничества Алапаевского лесничества, северной границе квартала 3 урочища ПСХК «Мугайский» Зенковского участкового лесничества Алапаевского лесничества, северным границам кварталов 28, 29 Махневского участка Махневского участкового лесничества Алапаевского лесничества, северным границам кварталов 4, 5 урочища ПСХК «Мугайский» Зенковского участкового лесничества Алапаевского лесничества до места пересечения с автомобильной дорогой на деревню Волоковая муниципального округа Верхотурский Свердловской области.

Восточная граница: от места пересечения северной границы квартала 5 урочища ПСХК «Мугайский» Зенковского участкового лесничества Алапаевского лесничества с автомобильной дорогой на деревню Волоковая муниципального округа Верхотурский

Свердловской области на юг по автомобильной дороге на деревню Волоковая муниципального округа Верхотурский Свердловской области до места пересечения с рекой Тагил.

Южная граница: от места пересечения автомобильной дороги на деревню Волоковая муниципального округа Верхотурский Свердловской области с рекой Тагил вверх по течению по середине реки Тагил до юго-западного угла квартала 28 урочища ПСХК «Мугайский» Зенковского участкового лесничества Алапаевского лесничества, далее на северо-запад по восточной границе квартала 28 урочища ПСХК «Мугайский» Зенковского участкового лесничества Алапаевского лесничества до юго-восточного угла квартала 27 урочища ПСХК «Мугайский» Зенковского участкового лесничества Алапаевского лесничества, далее на запад по южным границам кварталов 27, 26 урочища ПСХК «Мугайский» Зенковского участкового лесничества Алапаевского лесничества до юго-западного угла квартала 26 урочища ПСХК «Мугайский» Зенковского участкового лесничества Алапаевского лесничества.

Западная граница: от юго-западного угла квартала 26 урочища ПСХК «Мугайский» Зенковского участкового лесничества Алапаевского лесничества на север по западным границам кварталов 24, 26 урочища ПСХК «Мугайский» Зенковского участкового лесничества Алапаевского лесничества, западным границам кварталов 45, 41, 35, 33, 32, 27 Махневского участка Махневского участкового лесничества Алапаевского лесничества до северо-западного угла квартала 27 Махневского участка Махневского участкового лесничества Алапаевского лесничества.

За исключением земель, непригодных для осуществления видов деятельности в сфере охотничьего хозяйства, в том числе земель населенных пунктов (деревня Толмачёва, деревня Толстова, село Мугай), в следующих границах:

| | |
|---|---|
| 1 | |
| 58.4099343854354 | 61.4950360413326 |
| 58.4099774 | 61.4949989 |
| 58.4055982 | 61.4885612 |
| 58.404403 | 61.4839465 |
| 58.40092 | 61.4871349 |
| 58.4009293 | 61.4881692 |
| 58.4006537 | 61.4890251 |
| 58.3993689 | 61.4899792 |
| 58.3992334 | 61.4911472 |
| 2 | |
| 58.410706 | 61.515488 |
| 58.4109659 | 61.5155169 |
| 58.4111076 | 61.5155326 |
| 58.4114252 | 61.5154256 |
| 58.4145309 | 61.5125368 |
| 58.4156143 | 61.5125635 |
| 58.417753 | 61.5105931 |
| 58.4197048 | 61.503808 |
| 58.4187196 | 61.5018643 |
| 58.4170712 | 61.5010886 |
| 58.4153621 | 61.4983959 |
| 58.4152687 | 61.4954893 |
| 58.4146056 | 61.4949276 |
| 58.4115933 | 61.4934921 |
| 58.4100708 | 61.4951237 |
| 58.4100218465653 | 61.4951650217248 |
| 3 | |
| 58.4025178 | 61.5555613 |
| 58.4037738 | 61.5518845 |
| 58.4054239 | 61.5433339 |
| 58.4074427 | 61.5355358 |
| 58.4091963 | 61.5310509 |

| | |
|---|---|
| 58.4093215 | 61.529971 |
| 58.4094047 | 61.5284124 |
| 58.409347 | 61.5265423 |
| 58.409366 | 61.5247945 |
| 58.4095854 | 61.5234412 |
| 58.4099955 | 61.522713 |
| 58.4102275 | 61.5213537 |
| 58.4104532 | 61.5172695 |
| 58.4106665 | 61.5158018 |
| 4 | |
| 58.400041 | 61.560975 |
| 58.4004798 | 61.5602771 |
| 58.4009839 | 61.5587852 |
| 5 | |
| 58.4022414745338 | 61.5687885589684 |
| 58.4022406 | 61.5687086 |
| 58.4011196 | 61.5693613 |
| 58.4000868 | 61.5693419 |
| 58.3993191 | 61.5686699 |
| 58.398769 | 61.5660908 |
| 58.3987372 | 61.563815 |
| 6 | |
| 58.4481779550697 | 61.5769579222061 |
| 58.4480794 | 61.5764959 |
| 58.4477777 | 61.5767335 |

**Описание границ охотничьего угодья «Тондольское»**

Северная граница: от северо-западного угла квартала 7 Камского участка Ликинского участкового лесничества Гаринского лесничества на восток по северным границам кварталов 7–12 Камского участка Ликинского участкового лесничества Гаринского лесничества до западной границы квартала 1 Вагильского участка Вагильского участкового лесничества Гаринского лесничества, далее на север по западной границе квартала 1 Вагильского участка Вагильского участкового лесничества Гаринского лесничества до северо-западного угла квартала 1 Вагильского участка Вагильского участкового лесничества Гаринского лесничества, далее на восток по северным границам кварталов 1–3 Вагильского участка Вагильского участкового лесничества Гаринского лесничества до северо-восточного угла квартала 3 Вагильского участка Вагильского участкового лесничества Гаринского лесничества.

Восточная граница: от северо-восточного угла квартала 3 Вагильского участка Вагильского участкового лесничества Гаринского лесничества на юг по восточным границам кварталов 3, 19, 37, 55, 72, 87, 104, 116 до юго-восточного угла квартала 116 Вагильского участка Вагильского участкового лесничества Гаринского лесничества.

Южная граница: от юго-восточного угла квартала 116 Вагильского участка Вагильского участкового лесничества Гаринского лесничества на запад по южным границам кварталов 116, 115, 114 Вагильского участка Вагильского участкового лесничества Гаринского лесничества, южным границам кварталов 96, 95, 94, 93, 92, 91 Камского участка Ликинского участкового лесничества Гаринского лесничества до юго-западного угла квартала 91 Камского участка Ликинского участкового лесничества Гаринского лесничества.

Западная граница: от юго-западного угла квартала 91 Камского участка Ликинского участкового лесничества Гаринского лесничества на север по западным границам кварталов 91, 77, 64, 52, 40, 31, 19, 7 Камского участка Ликинского участкового лесничества Гаринского лесничества до северо-западного угла квартала 7 Камского участка Ликинского участкового лесничества Гаринского лесничества.

**Описание границ охотничьего угодья «Трехозерное»**

Северная граница: от пересечения железной дороги Пышма – Бутка с западной границей квартала 53 Пышминского участка Буткинского участкового лесничества Талицкого лесничества на восток по железной дороге Пышма – Бутка до села Бутка.

Восточная граница: от села Бутка на юг по автомобильной дороге Бутка – Вознесенское, проходящей через село Басмановское, до пересечения с административной границей Свердловской области и Курганской области.

Южная граница: от пересечения автомобильной дороги Бутка – Вознесенское, проходящей через село Басмановское с административной границей Свердловской области и Курганской области на запад по административной границе Свердловской области и Курганской области до юго-западного угла квартала 42 Буткинского участка Буткинского участкового лесничества Талицкого лесничества.

Западная граница: от юго-западного угла квартала 42 Буткинского участка Буткинского участкового лесничества Талицкого лесничества на северо-восток по западным границам кварталов 42, 38 Буткинского участка Буткинского участкового лесничества Талицкого лесничества, западной и северной границам квартала 34 Буткинского участка Буткинского участкового лесничества Талицкого лесничества, западной границе квартала 28 Буткинского участка Буткинского участкового лесничества Талицкого лесничества, западным границам кварталов 3, 2, 1 урочища КХ «Приозерное» Буткинского участкового лесничества Талицкого лесничества, западным границам кварталов 9, 1 Буткинского участка Буткинского участкового лесничества Талицкого лесничества, западным границам кварталов 78, 66, 53 Пышминского участка Буткинского участкового лесничества Талицкого лесничества до пересечения с железной дорогой Пышма – Бутка.

За исключением лесопарковых зон квартала 72 Боровского участка Боровского участкового лесничества Талицкого лесничества.

За исключением земель, непригодных для осуществления видов деятельности в сфере охотничьего хозяйства, в том числе земель населенных пунктов (деревня Калиновка, деревня Трёхозёрная, деревня Новая, деревня Пиджакова, село Басмановское, село Горскино, село Казанковское, деревня Непеина, село Бутка), в следующих границах:

| | |
|---|---|
| 1 | |
| 56.6206833419876 | 63.5964711146962 |
| 56.621111 | 63.5936738 |
| 56.6155053 | 63.5918456 |
| 56.6134744 | 63.5919744 |
| 56.611656 | 63.5920602 |
| 56.610461 | 63.5909702 |
| 56.6110388 | 63.5870314 |
| 56.6089935 | 63.5856206 |
| 56.608021 | 63.594592 |
| 56.6077921 | 63.6002828 |
| 56.6093746 | 63.607321 |
| 56.6103783 | 63.6074497 |
| 56.6137263 | 63.6034519 |
| 56.6148772 | 63.6019565 |
| 56.6168844 | 63.6004115 |
| 56.6202433 | 63.5993494 |
| 2 | |
| 56.6203189 | 63.599596 |
| 56.617333 | 63.6105825 |
| 56.6206388 | 63.6195089 |
| 56.6258329 | 63.6203672 |
| 56.6281464 | 63.6172773 |
| 56.6337643 | 63.6202813 |

| | |
|---|---|
| 56.6370685 | 63.6177064 |
| 56.6418262 | 63.6076385 |
| 56.6416468 | 63.5971929 |
| 56.6397495 | 63.5959655 |
| 56.6347084 | 63.5889531 |
| 56.6303181 | 63.5868932 |
| 56.6272044 | 63.589481 |
| 56.6255708 | 63.5956436 |
| 56.6207686 | 63.5964205 |
| 56.6207563334983 | 63.5965071188609 |
| 3 | |
| 56.6164698 | 63.7030379 |
| 56.6192402 | 63.6909932 |
| 56.6144055 | 63.6762829 |
| 56.6063915 | 63.673173 |
| 56.5966637 | 63.6774182 |
| 56.59736365266 | 63.6818309019948 |
| 4 | |
| 56.6464279349793 | 63.731850431503 |
| 56.6464185383525 | 63.7320693450053 |
| 56.64605543686 | 63.7393480286779 |
| 56.6460575623686 | 63.7405753962501 |
| 56.6462140281925 | 63.7416778851545 |
| 56.6463713725518 | 63.7424310571411 |
| 56.6464377583231 | 63.7427555648871 |
| 56.6468662203622 | 63.7440180583648 |
| 56.6471737175647 | 63.7445124385406 |
| 56.6494034610862 | 63.7447013054265 |
| 56.6496323655067 | 63.7429203766758 |
| 56.6500046 | 63.7478683 |
| 56.6560312 | 63.7481373 |
| 56.6575005822593 | 63.7492012459178 |
| 56.6575405985949 | 63.7498263707695 |
| 56.6577640420487 | 63.7535441692666 |
| 56.6578647137764 | 63.7552567134706 |
| 56.6593558232158 | 63.7565029499609 |
| 56.6599428306111 | 63.7569877884092 |
| 56.6599687168392 | 63.7570080735219 |
| 56.6600327148652 | 63.757063723528 |
| 56.6612344109159 | 63.7580637404002 |
| 56.6617650070411 | 63.7584998979098 |
| 56.6614285 | 63.7596388 |
| 56.6657532 | 63.7649523 |
| 56.6675707530417 | 63.7634720212007 |
| 56.6676143450277 | 63.7635109780665 |
| 56.6688953212729 | 63.7645705479473 |
| 56.6730226737709 | 63.7681110360003 |
| 56.674487603182 | 63.7622497939697 |
| 56.6754880299396 | 63.7563313088013 |
| 56.6755201509635 | 63.7561341874286 |
| 56.6756146412102 | 63.7555972756342 |
| 56.6757100749895 | 63.7550337044891 |
| 56.6765104777595 | 63.7500589953449 |
| 56.6768710607367 | 63.7478717996509 |
| 56.6764353952234 | 63.7476398971723 |
| 56.6764674298933 | 63.7474582711474 |
| 56.6764310151221 | 63.7474079471776 |
| 56.6767882973914 | 63.7455690155455 |
| 56.6767180503404 | 63.7455400162422 |
| 56.6766265715886 | 63.7455044810325 |

| | |
|---|---|
| 56.6750600271352 | 63.7449588715155 |
| 56.6750498510647 | 63.7448313948742 |
| 56.6749796994613 | 63.7439491114193 |
| 56.6740872911623 | 63.7435704231739 |
| 56.6740804081705 | 63.7435674172326 |
| 56.6738854652561 | 63.7434846924063 |
| 56.6737317857365 | 63.7428510073184 |
| 56.6738018978352 | 63.7417775810305 |
| 56.6739720236914 | 63.7406529910652 |
| 56.6735820356817 | 63.7403709076912 |
| 56.6733486325534 | 63.7402344225898 |
| 56.6731342099 | 63.7401090151065 |
| 56.6728444834591 | 63.7398225988501 |
| 56.6723581710684 | 63.7389441657109 |
| 56.6703797889155 | 63.7370778598769 |
| 56.6692480146362 | 63.7364270570265 |
| 56.6677808352204 | 63.7351163567666 |
| 56.6672763439966 | 63.7348338732905 |
| 56.6687469 | 63.7290355 |
| 56.6630918999999 | 63.7265468 |
| 56.6614866076135 | 63.7297541489832 |
| 56.6613920172583 | 63.7296763578167 |
| 56.6612652155844 | 63.7295678458349 |
| 56.6611541421581 | 63.7294741905315 |
| 56.6610801830383 | 63.7294053322684 |
| 56.6609808818111 | 63.7293408054994 |
| 56.6608128358444 | 63.7292317324459 |
| 56.6605588782774 | 63.7290439357824 |
| 56.6605018132868 | 63.7290187355613 |
| 56.6603839233768 | 63.7289883040695 |
| 56.660349317986 | 63.7289824391587 |
| 56.6602630419664 | 63.7289564255186 |
| 56.6601754457278 | 63.7289366917028 |
| 56.6599224592181 | 63.7288587818935 |
| 56.6593470513187 | 63.7287129443781 |
| 56.6590205816566 | 63.7286302592216 |
| 56.6585246242837 | 63.7284912860525 |
| 56.6584088117992 | 63.7285577812033 |
| 56.6583070869998 | 63.7293507216577 |
| 56.6580344482772 | 63.7295919732372 |
| 56.6544510854689 | 63.7287770524628 |
| 56.6540675854274 | 63.7282385698704 |
| 56.6533607566017 | 63.7274817558166 |
| 56.652804594147 | 63.7261824027368 |
| 56.6524345640195 | 63.7250663492596 |
| 56.6522421066936 | 63.7241944425492 |
| 56.6520844637547 | 63.7232822373743 |
| 56.651943945511 | 63.7217011555121 |
| 56.6519878767011 | 63.7197288798183 |
| 56.6519670933019 | 63.7189693753426 |
| 56.6519456788645 | 63.7190059235727 |
| 56.6509593848225 | 63.7206940217814 |
| 56.6508405683135 | 63.7208973726749 |
| 56.6509264184141 | 63.721236500941 |
| 56.650992844904 | 63.7214258166443 |
| 56.6510835041057 | 63.7219308295426 |
| 56.6510119353437 | 63.7224029551956 |
| 56.6509446480064 | 63.7228927538622 |
| 56.6509052341446 | 63.7239077423566 |
| 56.6508455039699 | 63.7243023223901 |

| | |
|---|---|
| 56.6507608135042 | 63.7245727046577 |
| 56.6506482361182 | 63.72497086233 |
| 56.6504982728205 | 63.7250172780826 |
| 56.6503919534413 | 63.7252071231592 |
| 56.6504000964795 | 63.7254169911639 |
| 56.6503872708861 | 63.7258509131495 |
| 56.6503086952776 | 63.7260785122634 |
| 56.6500538016881 | 63.7261343163376 |
| 56.6500090780081 | 63.7261783268464 |
| 56.649948770153 | 63.7262488990974 |
| 56.6463730792654 | 63.7305217668095 |
| 56.6460571207525 | 63.7311234525757 |
| 56.6459834785578 | 63.7312595618994 |
| 56.6452254259746 | 63.7302955838905 |
| 56.6471573 | 63.722444 |
| 56.6451623850107 | 63.7209699813532 |
| 56.6452551077555 | 63.7195082452762 |
| 56.6450010480326 | 63.7189274712172 |
| 56.6447072706259 | 63.7182839358056 |
| 56.6442925521325 | 63.7173661268611 |
| 56.6439276733122 | 63.716826141877 |
| 56.6437966924986 | 63.7168211894101 |
| 56.6436722510814 | 63.7170356221658 |
| 56.6435941557986 | 63.71768089861 |
| 56.6435250310331 | 63.7178751177781 |
| 56.6433864243543 | 63.7180480277748 |
| 56.6430744291711 | 63.7183115333881 |
| 56.6427569415795 | 63.7185504278056 |
| 56.6422029725009 | 63.7189508600791 |
| 56.6410356008073 | 63.7189744483046 |
| 56.6408846651772 | 63.7188546248761 |
| 56.6401596853692 | 63.7183933113037 |
| 56.6399667931806 | 63.7184066849179 |
| 56.6398957937871 | 63.7185824139377 |
| 56.6399294345941 | 63.7187764652509 |
| 56.6400123609145 | 63.7189351950634 |
| 56.6400693182075 | 63.7189939732699 |
| 56.6324367 | 63.7191482 |
| 56.6297943687154 | 63.7226708520954 |
| 56.6297448526196 | 63.7225749171719 |
| 56.6293820831732 | 63.7214746094721 |
| 56.6291936774168 | 63.7210942382191 |
| 56.6290046565064 | 63.7208729818363 |
| 56.6288620306073 | 63.7207642607237 |
| 56.6287015160602 | 63.7206501237066 |
| 56.6285291965455 | 63.7205724085519 |
| 56.6283972310019 | 63.7205916257447 |
| 56.628207104514 | 63.7206039969523 |
| 56.6280634377089 | 63.720665169229 |
| 56.6278756679106 | 63.7207362304321 |
| 56.62772907533 | 63.7207706903622 |
| 56.627652983705 | 63.7207321906974 |
| 56.6276037237102 | 63.7206729688879 |
| 56.6275279567472 | 63.7205798517313 |
| 56.6275261030359 | 63.7202698179046 |
| 56.6275436942015 | 63.7198948605852 |
| 56.6274930783774 | 63.7194611992708 |
| 56.6274315075454 | 63.719248398239 |
| 56.6272827173213 | 63.7191032348477 |
| 56.6270343364045 | 63.7188449165595 |

| | |
|---|---|
| 56.6267149001491 | 63.7184765764232 |
| 56.6265656885177 | 63.7180454245397 |
| 56.6264326921083 | 63.7175880143308 |
| 56.6262884478381 | 63.7173596271644 |
| 56.6261066495327 | 63.7173657956189 |
| 56.6259116274378 | 63.7176009404903 |
| 56.6257206280431 | 63.717772764953 |
| 56.6254603202052 | 63.717549262451 |
| 56.6252352879814 | 63.7171661579706 |
| 56.6249963949183 | 63.7161113456562 |
| 56.6248374012669 | 63.715537578305 |
| 56.6246861770454 | 63.7150572043785 |
| 56.6244854189822 | 63.7144506631433 |
| 56.6243531967588 | 63.7139060559289 |
| 56.6241781561501 | 63.7134446039248 |
| 56.623998988683 | 63.7131413230325 |
| 56.6236617153539 | 63.7128238658529 |
| 56.6233308772697 | 63.7126481180481 |
| 56.6214488066976 | 63.7119288736843 |
| 56.6464757405041 | 63.7318908383346 |
| 56.6464279349793 | 63.731850431503 |
| 5 | |
| 56.6351272521837 | 63.750340836408 |
| 56.6352150574521 | 63.7491865950037 |
| 56.6349936367465 | 63.7483333937176 |
| 56.6362838 | 63.7473974 |
| 56.6380963 | 63.7385864 |
| 56.6394665213638 | 63.7376899369197 |
| 56.6398014427427 | 63.7377148856673 |
| 56.6400046133145 | 63.7373378919288 |
| 56.6441619 | 63.734618 |
| 56.6446582938897 | 63.7326005401571 |
| 56.6447811406273 | 63.7327732967523 |
| 56.6457060208523 | 63.7348990580655 |
| 56.6464056643764 | 63.7318315791796 |
| 56.6464279349793 | 63.731850431503 |
| 6 | |
| 56.7363945604058 | 63.7711191656753 |
| 56.7358606 | 63.7641877 |
| 56.7209952 | 63.7461699 |
| 56.7193646132184 | 63.7463651940876 |
| 56.7193621069091 | 63.7463336782268 |
| 56.7192590518326 | 63.746361874201 |
| 56.7180324619687 | 63.7449040095461 |
| 56.7166937900063 | 63.745598714012 |
| 56.7160627768102 | 63.7462428973983 |
| 56.7154982775529 | 63.7468282620488 |
| 56.712832 | 63.7471476 |
| 56.7012039 | 63.7694243 |
| 56.7011072211452 | 63.7748792645587 |
| 56.7009183318409 | 63.7763384378122 |
| 56.7008819865677 | 63.7766799536826 |
| 56.700872650055 | 63.7767688584349 |
| 56.7008659484837 | 63.776859400436 |
| 56.7008611902809 | 63.7769235350115 |
| 56.7005345458083 | 63.7800252009356 |
| 56.7002610796769 | 63.7824451410949 |
| 56.7000499645958 | 63.7843644081026 |
| 56.6999734808393 | 63.7850685353026 |
| 7 | |

| | |
|---|---|
| 56.6677453 | 63.5673887 |
| 56.6643302 | 63.5715658 |
| 56.6655059 | 63.5849803 |
| 56.6731107 | 63.5956276 |
| 56.6770102 | 63.5863223 |
| 56.679081 | 63.5808886 |
| 56.6748732 | 63.5692226 |
| 56.6677453 | 63.5673887 |
| 8 | |
| 56.6074249 | 63.6312032 |
| 56.6068108 | 63.6412883 |
| 56.6078146 | 63.6477041 |
| 56.6102001 | 63.6466098 |
| 56.6092081 | 63.6396789 |
| 56.6095388 | 63.6315894 |
| 56.6074249 | 63.6312032 |
| 9 | |
| 56.6350623031341 | 63.7484900653024 |
| 56.6350616726355 | 63.7484948309925 |
| 56.6350642989637 | 63.7484959750847 |
| 56.6350649294623 | 63.7484912093943 |
| 56.6350623031341 | 63.7484900653024 |
| 10 | |
| 56.6860128 | 63.7565613 |
| 56.6819623 | 63.7660324 |
| 56.6840556 | 63.7704547 |
| 56.6868598 | 63.7685851 |
| 56.6937901 | 63.7754164 |
| 56.6949352 | 63.7663559 |
| 56.6860128 | 63.7565613 |

**Описание границ охотничьего угодья «Троицкое»**

Северная граница: от места пересечения западной границы квартала 20 Гаринского участка Гаринского участкового лесничества Гаринского лесничества с рекой Ворья вниз по течению по середине реки Ворья до устья реки Ворья, далее вниз по течению по середине реки Тавда до устья реки Пелым.

Восточная граница: от устья реки Пелым вниз по течению по середине реки Тавда до автомобильной дороги на деревню Троицкое, проходящей через кварталы 58, 57 Кузнецовского участка Кузнецовского участкового лесничества Гаринского лесничества, далее на запад по автомобильной дороге на деревню Троицкое, проходящей через кварталы 58, 57 Кузнецовского участка Кузнецовского участкового лесничества Гаринского лесничества до деревни Троицкое.

Южная граница: от деревни Троицкое на запад по автомобильной дороге Троицкое – Линты до пересечения с южной границей квартала 30 Гаринского участка Гаринского участкового лесничества Гаринского лесничества, далее на запад по южным границам кварталов 30, 29, 28 Гаринского участка Гаринского участкового лесничества Гаринского лесничества до юго-западного угла квартала 28 Гаринского участка Гаринского участкового лесничества Гаринского лесничества.

Западная граница: от юго-западного угла квартала 28 Гаринского участка Гаринского участкового лесничества Гаринского лесничества на север по западным границам кварталов 28, 20 Гаринского участка Гаринского участкового лесничества Гаринского лесничества до пересечения с рекой Ворья.

За исключением земель, непригодных для осуществления видов деятельности в сфере охотничьего хозяйства, расположенных в следующих границах:

| | |
|---|---|
| 63.0046733 | 59.4551115 |
| 62.9988844 | 59.4563017 |
| 62.9974042 | 59.4562295 |
| 62.996806 | 59.4562707 |
| 62.9965323 | 59.4566726 |
| 62.9958632 | 59.4570796 |
| 62.9933692 | 59.457059 |
| 62.9846522 | 59.4585061 |
| 62.9843607 | 59.4587508 |
| 62.983689 | 59.4589118 |
| 62.9823457 | 59.4586478 |
| 62.9785115 | 59.4593976000001 |
| 62.9778383 | 59.4590473 |
| 62.9764486 | 59.459027 |
| 62.9763573 | 59.4580997 |

**Описание границ охотничьего угодья «Тугулымское»**

Северная граница: от поселка городского типа Тугулым на восток по железной дороге Екатеринбург – Тюмень до места пересечения с границей между Свердловской областью и Тюменской областью.

Восточная граница: от места пересечения железной дороги Екатеринбург – Тюмень с границей между Свердловской областью и Тюменской областью на юг по границе между Свердловской областью и Тюменской областью до середины реки Пышма.

Южная граница: от места пересечения границы между Свердловской областью и Тюменской областью с серединой реки Пышма вверх по течению по середине реки Пышма до поселка Луговской.

Западная граница: от поселка Луговской на север по автомобильной дороге Тугулым – Луговской до поселка городского типа Тугулым.

За исключением лесопарковых зон кварталов 38–44, 61–65, 68, 69 Тугулымского участка Северного участкового лесничества, 55, 63 Луговского участка Луговского участкового лесничества Тугулымского лесничества.

За исключением земель, непригодных для осуществления видов деятельности в сфере охотничьего хозяйства, в том числе земель населенных пунктов (деревня Луговая, деревня Александровка, поселок городского типа Тугулым, село Лучинкино, Филина, поселок Кармак, деревня Гилёва, село Мальцево, деревня Мостовщики, деревня Остров, деревня Бочкари, поселок Луговской), в следующих границах:

| | |
|---|---|
| 1 | |
| 56.951169 | 64.548834 |
| 56.9522335 | 64.557461 |
| 56.9536744110491 | 64.5581624756569 |
| 2 | |
| 56.9506102068582 | 64.5784954077351 |
| 56.9508592971146 | 64.578222775171 |
| 56.9510265851887 | 64.5780980092711 |
| 56.9508326758666 | 64.5773958048197 |
| 56.9506013033266 | 64.5762814071159 |
| 56.9502774752787 | 64.5746240384828 |
| 56.9499966251858 | 64.5727597231704 |
| 56.9496727806387 | 64.5713479502225 |
| 56.949176928369 | 64.5699967609939 |
| 56.9486360432332 | 64.5689014717615 |
| 56.9481387437333 | 64.5680896194688 |
| 56.9478651373389 | 64.5670107250779 |
| 56.9476905697362 | 64.5656657857379 |

| | |
|---|---|
| 56.9477706106949 | 64.5639434250417 |
| 56.9477829061856 | 64.5631116946641 |
| 56.9476572517212 | 64.5614052472908 |
| 3 | |
| 56.9675612181658 | 64.6570824501894 |
| 56.9678339341045 | 64.6569096511342 |
| 56.967388185137 | 64.6547164140396 |
| 56.966474116295 | 64.6487817602492 |
| 56.9663145262028 | 64.6479886669464 |
| 56.9661247238374 | 64.6462642892305 |
| 56.9656973836312 | 64.6426182741851 |
| 56.9654627577945 | 64.6400789817625 |
| 56.9652854735844 | 64.6378741108207 |
| 56.9650348099438 | 64.637969420991 |
| 56.9647937347261 | 64.6380063754258 |
| 4 | |
| 57.0466164815018 | 64.6563165713663 |
| 57.0478853 | 64.6719218 |
| 57.0501501 | 64.6744628 |
| 57.0596235 | 64.6718805 |
| 57.062857 | 64.670999 |
| 5 | |
| 57.0606402 | 64.7707557 |
| 57.0609861993203 | 64.7701032817631 |
| 57.0612584120222 | 64.769938615232 |
| 57.0618525655897 | 64.7694628717922 |
| 57.0619962302815 | 64.769284511552 |
| 57.0622520100042 | 64.7689339840684 |
| 57.0624095995748 | 64.7686156833173 |
| 57.0625269093387 | 64.7683368471374 |
| 57.0627971454599 | 64.7666885516807 |
| 57.0630843873426 | 64.7661469267941 |
| 57.063245627175 | 64.7659504850928 |
| 57.0634135121534 | 64.7655263272259 |
| 57.0638479993719 | 64.7647070557174 |
| 57.0640203505745 | 64.7645274512091 |
| 57.0640325605111 | 64.7645008179287 |
| 57.0640501741828 | 64.7644581722018 |
| 57.0640662413576 | 64.7644136017138 |
| 57.0640807620337 | 64.7643671064678 |
| 57.0640936498158 | 64.7643190191552 |
| 57.0641049097766 | 64.7642698341551 |
| 57.0641144487561 | 64.7642192249947 |
| 57.0641221803599 | 64.7641675243684 |
| 57.0641281994374 | 64.7641152235526 |
| 57.0641324145205 | 64.7640621608681 |
| 57.0641348306836 | 64.7640088306971 |
| 57.0641353598426 | 64.7639554009445 |
| 57.0641340917731 | 64.7639018685128 |
| 57.0641309417752 | 64.7638487308904 |
| 57.0641259979331 | 64.7637958201876 |
| 57.0641193584835 | 64.7637439572637 |
| 57.0641108387997 | 64.7636926539632 |
| 57.0641075903906 | 64.7636474325967 |
| 57.0641017114757 | 64.7635909276074 |
| 57.0640939574005 | 64.7635354766227 |
| 57.0640843264742 | 64.7634809148589 |
| 57.0640728203902 | 64.7634274071149 |
| 57.0640595356961 | 64.7633756094559 |
| 57.0640444690088 | 64.7633251923049 |

| | |
|---|---|
| 57.0640277168766 | 64.7632768117247 |
| 57.064009277609 | 64.7632303029282 |
| 57.0639894256137 | 64.7631861509692 |
| 57.063967979649 | 64.7631441972733 |
| 57.0639452141228 | 64.7631049268914 |
| 57.0639211290379 | 64.7630683398225 |
| 57.0638972793646 | 64.7630371846722 |
| 57.0638792955355 | 64.7630175307822 |
| 57.0638607035911 | 64.7629998761499 |
| 57.0638415035321 | 64.7629842207734 |
| 57.0638217902142 | 64.7629710559131 |
| 57.0638016500278 | 64.7629600488771 |
| 57.0637812625247 | 64.7629511934467 |
| 57.063760543009 | 64.762944987096 |
| 57.0637187279053 | 64.7629396759125 |
| 57.0633769437474 | 64.7631630537499 |
| 57.0631136 | 64.7623658 |
| 57.0628671170827 | 64.7620440003224 |
| 57.0628902949254 | 64.7618167499136 |
| 57.0629086702622 | 64.7615426357635 |
| 57.0629179064554 | 64.7612619146381 |
| 57.06292508624 | 64.7610345095485 |
| 57.0629397882167 | 64.7608137670142 |
| 57.0629621376915 | 64.7605944075229 |
| 57.0629687476979 | 64.760512415126 |
| 57.0629806624781 | 64.76040485255 |
| 57.0629961851552 | 64.7602988131998 |
| 57.0630154122958 | 64.7601949530774 |
| 57.0630380762752 | 64.7600934462859 |
| 57.0630641804931 | 64.7599946223745 |
| 57.0630936419689 | 64.7598991435832 |
| 57.0631262828561 | 64.7598071809119 |
| 57.0631581568056 | 64.7597366746649 |
| 57.0632472729292 | 64.7595562072711 |
| 57.0633424260321 | 64.7593864093189 |
| 57.0633681228503 | 64.7593439758614 |
| 57.0634235359654 | 64.7592569910559 |
| 57.063528513707 | 64.7591081157206 |
| 57.0635141285504 | 64.7590804262748 |
| 57.0625749903555 | 64.7562408033188 |
| 57.0625459218335 | 64.7562436281159 |
| 57.0624907014255 | 64.7562447254416 |
| 57.0624357252424 | 64.7562520782915 |
| 57.0623810830581 | 64.7562656835141 |
| 57.0623270458989 | 64.7562856964939 |
| 57.0622737001333 | 64.7563117845145 |
| 57.062253968678 | 64.7563230209692 |
| 57.0619265318138 | 64.7565406296139 |
| 57.0618224448546 | 64.7566189232344 |
| 57.0618138927664 | 64.756625649495 |
| 57.0617489028271 | 64.7566808238248 |
| 57.061677693621 | 64.7567512146757 |
| 57.0616089916691 | 64.7568295951674 |
| 57.0615430628809 | 64.7569156263457 |
| 57.0614802646414 | 64.7570091309224 |
| 57.0614731101913 | 64.757020753582 |
| 57.061459407976 | 64.7570505713292 |
| 57.06144688304 | 64.7570813371464 |
| 57.0614351018122 | 64.7571145496571 |
| 57.0614246757117 | 64.7571485392177 |

| | |
|---|---|
| 57.0614154285882 | 64.7571836416328 |
| 57.0614074451143 | 64.757219359446 |
| 57.0614006406159 | 64.7572561901193 |
| 57.061395103167 | 64.7572939657553 |
| 57.0613909157402 | 64.7573320241199 |
| 57.0613879970619 | 64.7573711922336 |
| 57.0613864182024 | 64.7574096544099 |
| 57.0613283365368 | 64.7575338184711 |
| 57.0604501330356 | 64.758006429897 |
| 57.0593796226857 | 64.7569183369546 |
| 57.058846792245 | 64.7566090503255 |
| 57.0587196123845 | 64.7563943561411 |
| 57.0586045258278 | 64.7558955148175 |
| 57.0585256539298 | 64.7562697833746 |
| 57.0576648 | 64.7566366 |
| 57.0569849651927 | 64.7583622687509 |
| 57.0567720734904 | 64.7582779389769 |
| 57.0559812494548 | 64.7578274467152 |
| 57.0552966476085 | 64.7572620337814 |
| 57.0552921230012 | 64.7566584878638 |
| 57.0555788140504 | 64.75639998042 |
| 57.0559268032873 | 64.7560506663663 |
| 57.0559918345244 | 64.7557474528094 |
| 57.0560622569492 | 64.7555749132887 |
| 57.0561193207007 | 64.7555175492774 |
| 57.0560896289826 | 64.7553992569549 |
| 57.0556484922379 | 64.7551385521302 |
| 57.0555582572259 | 64.7550451138984 |
| 57.0555240924588 | 64.7548851171865 |
| 57.0555696517837 | 64.7545056156901 |
| 57.0556540587951 | 64.7542786947429 |
| 57.05566870186 | 64.7540100340012 |
| 57.0552391180708 | 64.753677088202 |
| 57.0548102822979 | 64.7534425149532 |
| 57.0541530780643 | 64.753105160069 |
| 57.054092483797 | 64.7529342268204 |
| 57.0538870870067 | 64.7527515346916 |
| 57.0538534352447 | 64.7527367223935 |
| 57.053576986757 | 64.7526654463561 |
| 57.0533024026204 | 64.7528088438831 |
| 57.0530498765059 | 64.7526887767267 |
| 57.0530252882699 | 64.7526906231868 |
| 57.0527545546866 | 64.7527722488453 |
| 57.0524694496061 | 64.7528016389005 |
| 57.0524511155934 | 64.7528090350774 |
| 57.0522887619105 | 64.753010312545 |
| 57.0521980108243 | 64.7531533902185 |
| 57.0519887610955 | 64.7536654580515 |
| 57.051844420188 | 64.7538631351969 |
| 57.0515851105832 | 64.754467410169 |
| 57.0514841950965 | 64.7549043342071 |
| 57.0514411180986 | 64.7551418192904 |
| 57.0513352503652 | 64.755230208739 |
| 57.0512601314675 | 64.7554088228844 |
| 57.0508239136246 | 64.7554241700707 |
| 57.0506672042027 | 64.7556158376491 |
| 57.0504078724511 | 64.7558102502163 |
| 57.0500606366414 | 64.755580587533 |
| 57.0499422771015 | 64.7554944027631 |
| 57.0496474236792 | 64.755258473335 |

| | |
|---|---|
| 57.0492921112435 | 64.7548384457481 |
| 57.0488313593959 | 64.754114284535 |
| 57.048718246442 | 64.7535719723531 |
| 57.0489401586861 | 64.7527737738966 |
| 57.0486184911991 | 64.7523427171951 |
| 57.0485257295062 | 64.7522830066359 |
| 57.0483898560705 | 64.7522142544432 |
| 57.0482015889924 | 64.7522287319411 |
| 57.0480207386962 | 64.7526036518642 |
| 57.0478946683832 | 64.7525189035418 |
| 57.0476892042691 | 64.752546502155 |
| 57.047478957553 | 64.7522598734084 |
| 57.0472341221379 | 64.7520067507551 |
| 57.0471245091142 | 64.7515950124923 |
| 57.0470358462171 | 64.751514895781 |
| 57.0469360930001 | 64.751569128045 |
| 57.0465469498641 | 64.7516206076513 |
| 57.0465448388654 | 64.7517131349187 |
| 6 | |
| 57.0462541580231 | 64.7645025774219 |
| 57.0483326603264 | 64.766270192134 |
| 57.048548294492 | 64.7664459872059 |
| 57.0488683307873 | 64.7667226544293 |
| 57.0492987629514 | 64.7671067481279 |
| 57.0500578675997 | 64.767786847449 |
| 57.0508151988336 | 64.7684256727846 |
| 57.0512130634469 | 64.7687608306391 |
| 57.0516329930346 | 64.7690406887041 |
| 57.0520488251566 | 64.7691570512219 |
| 57.052607266513 | 64.7692816895684 |
| 57.0528063005455 | 64.7700391774281 |
| 57.0527788740065 | 64.7705279282421 |
| 57.052664998394 | 64.771530528319 |
| 57.0527550360393 | 64.7716322458914 |
| 57.0531501491207 | 64.7718218652893 |
| 57.0537025712136 | 64.771990591667 |
| 57.0537770498683 | 64.7726624104363 |
| 57.053792090372 | 64.773926435433 |
| 57.0535853144462 | 64.7749543204675 |
| 57.0535472815506 | 64.7752852301893 |
| 57.0534615744452 | 64.7764386541325 |
| 57.0534270876092 | 64.7770481205334 |
| 57.053408746027 | 64.7775851796402 |
| 57.0534101213826 | 64.7777647670434 |
| 57.0534676762953 | 64.7786037854028 |
| 57.053601860699 | 64.7796493235106 |
| 57.0536958754737 | 64.7801970502655 |
| 57.0537639555097 | 64.782742426633 |
| 57.053784498059 | 64.7833704530688 |
| 57.0538062222652 | 64.7837780971693 |
| 57.0538719811757 | 64.7843398181066 |
| 57.0539621631985 | 64.7848746710985 |
| 57.0539768150664 | 64.7852761310463 |
| 57.0539934617418 | 64.7855283752799 |
| 57.0540031701907 | 64.7857872829558 |
| 57.0539697253118 | 64.7863265065505 |
| 57.0539096935789 | 64.7866785904649 |
| 57.0538736550382 | 64.7869520709361 |
| 57.0538599558263 | 64.7873480657675 |
| 57.0538233283169 | 64.7879196953002 |

| | |
|---|---|
| 57.0538224381725 | 64.7881789619013 |
| 57.0535916311662 | 64.7885264510358 |
| 57.0530678511111 | 64.7890592175345 |
| 57.0529793186252 | 64.7892393790638 |
| 57.0529276661124 | 64.7894075777745 |
| 57.0527819033837 | 64.7902549713832 |
| 57.0526814434395 | 64.7906334557918 |
| 57.0525564841263 | 64.7908173168412 |
| 57.0523673036118 | 64.7910181822587 |
| 57.0523217036183 | 64.7911454659492 |
| 57.0522432888091 | 64.7909744241781 |
| 57.0521846693983 | 64.7907625026135 |
| 57.0520560874344 | 64.7906307344031 |
| 57.0518463060061 | 64.7904886978973 |
| 57.0509139320913 | 64.7899804146972 |
| 57.0505075981032 | 64.7898063195704 |
| 57.0500264462748 | 64.7892120847065 |
| 57.0495554777085 | 64.7887107880034 |
| 57.0462292107919 | 64.7871623481381 |
| 57.0458097991101 | 64.7869297617977 |
| 7 | |
| 57.0454182881973 | 64.805352112336 |
| 57.0454162224906 | 64.8054393016727 |
| 57.0458875422778 | 64.8056573407473 |
| 57.0459904856538 | 64.8057049758604 |
| 57.0480807487844 | 64.8066725018929 |
| 57.0482547863117 | 64.8067530290839 |
| 57.0485558892686 | 64.8073210141228 |
| 57.0486006146548 | 64.808842583093 |
| 57.0487781717579 | 64.8089793591533 |
| 57.0494442858284 | 64.8097513943291 |
| 57.0499451169263 | 64.8103386364763 |
| 57.0501280844642 | 64.8102328427157 |
| 57.0510066359382 | 64.8096945214356 |
| 57.0517686129502 | 64.809165007211 |
| 57.0520118757647 | 64.8084647517295 |
| 57.0520607726958 | 64.8083240321826 |
| 57.0522481614115 | 64.8073603098116 |
| 57.0523370275013 | 64.8068130171939 |
| 57.0523873312381 | 64.8065066262151 |
| 57.0523950123357 | 64.8060411474314 |
| 57.0527637702957 | 64.8062410747794 |
| 57.0528668340413 | 64.8062104364354 |
| 57.053138866586 | 64.8058946458577 |
| 57.0531953332442 | 64.8058291440189 |
| 57.0535319565631 | 64.805271399527 |
| 57.0538958250199 | 64.8047443749171 |
| 57.0541477385976 | 64.8043384310392 |
| 57.0542780475502 | 64.8040764756933 |
| 57.0543717292428 | 64.803834039234 |
| 57.0544635666468 | 64.8034243850018 |
| 57.0544755493117 | 64.8031395276677 |
| 57.0544643654498 | 64.802755904002 |
| 57.0544156874901 | 64.8017009647253 |
| 57.0543763524766 | 64.8013316364712 |
| 57.0544057012454 | 64.8010686094736 |
| 57.0544611354122 | 64.8009538555892 |
| 57.0545751159412 | 64.8007932963 |
| 57.0548709238161 | 64.8004764875444 |
| 57.0556383769976 | 64.7995457217975 |

| | |
|---|---|
| 57.0558778273331 | 64.7991434386496 |
| 57.0559494789627 | 64.7989351772536 |
| 57.0560139697584 | 64.7986933692678 |
| 57.0560307151784 | 64.7984548153863 |
| 57.0560309575206 | 64.7979758596784 |
| 57.0561020631183 | 64.7973898605957 |
| 57.0561938772118 | 64.7966927359291 |
| 57.0562527210623 | 64.796389636965 |
| 57.0562764317077 | 64.796084754982 |
| 57.0563709889149 | 64.7954918589735 |
| 57.0563859050329 | 64.7953133556146 |
| 57.0564749103053 | 64.7946776264113 |
| 57.0566117893278 | 64.7938100292671 |
| 57.0567136598103 | 64.7932936792332 |
| 57.056829394889 | 64.7928167433138 |
| 57.0569924161774 | 64.792049609306 |
| 57.0569972707178 | 64.7918712770713 |
| 57.0569711857217 | 64.7916079568595 |
| 57.0569684093828 | 64.7913316515875 |
| 57.0572278018803 | 64.7896644648059 |
| 57.0574012993365 | 64.7894492637003 |
| 57.0576317650658 | 64.7891479057637 |
| 57.057913021719 | 64.7887802113074 |
| 57.05808845684 | 64.7884365394189 |
| 57.0581590810915 | 64.7882439376529 |
| 57.0584236230074 | 64.7874833629688 |
| 57.0584957030396 | 64.7871858797763 |
| 57.0585057196681 | 64.7866384867824 |
| 57.058478948208 | 64.7857831330933 |
| 57.0584640994266 | 64.7855932656893 |
| 57.0583960197645 | 64.7850056749585 |
| 57.0583757481195 | 64.7842880612446 |
| 57.0583000174022 | 64.7832108784713 |
| 57.058245877102 | 64.7828126961123 |
| 57.0581940912257 | 64.7825230532022 |
| 57.059768682526 | 64.7797834698813 |
| 57.0608537080202 | 64.7777985454452 |
| 8 | |
| 57.0924888982258 | 64.8430310793385 |
| 57.0924815025166 | 64.8431583496197 |
| 57.0924540146157 | 64.8432974909338 |
| 57.0924002321213 | 64.8434105956485 |
| 57.0923260580809 | 64.843513804208 |
| 57.0919530458172 | 64.8437700801341 |
| 57.0916718511615 | 64.8439648048305 |
| 57.0915798266697 | 64.8440049114835 |
| 57.0914844808172 | 64.8440078426862 |
| 57.0913541775119 | 64.8439803999767 |
| 57.0910175316637 | 64.8438163015341 |
| 57.0909599449624 | 64.8438234507538 |
| 57.0905191662428 | 64.8439436734891 |
| 57.0901618605484 | 64.844040397532 |
| 57.0900036423681 | 64.8440984880073 |
| 57.0899179135558 | 64.8441862271917 |
| 57.0898636850084 | 64.8442623857649 |
| 57.0898078574839 | 64.8444710605143 |
| 57.0897488902665 | 64.8455394521027 |
| 57.0897702616098 | 64.8456606658195 |
| 57.0898057711999 | 64.8457391910037 |
| 57.0898726898553 | 64.8458059754379 |

| | |
|---|---|
| 57.090214913688 | 64.8459433469509 |
| 57.090612107969 | 64.8461003845442 |
| 57.0907017181389 | 64.8461080375941 |
| 57.0908286511822 | 64.8460932001638 |
| 57.0909067829529 | 64.8461119481616 |
| 57.0910169903158 | 64.8461509372852 |
| 57.0910754812157 | 64.8462285556993 |
| 57.0908671138719 | 64.8479295168761 |
| 57.0908451239162 | 64.8481087223989 |
| 57.0908277476722 | 64.8482633633853 |
| 57.0906827581123 | 64.8495519835745 |
| 57.0906479239799 | 64.8498343758721 |
| 57.0906118180343 | 64.8499840115361 |
| 57.0905467656424 | 64.850140025924 |
| 57.0905048614206 | 64.8502844043309 |
| 57.0904979176815 | 64.850459656421 |
| 57.090505328562 | 64.8506240520908 |
| 57.0904062693793 | 64.8508395603842 |
| 57.0906769596007 | 64.852578631837 |
| 57.0907590008473 | 64.8531759681587 |
| 57.0908259822157 | 64.85366359464 |
| 57.0908821140745 | 64.8539649950267 |
| 57.0910200405641 | 64.8548670476816 |
| 57.0910788083079 | 64.8553227760769 |
| 57.0912462434607 | 64.8553172250623 |
| 57.0913188293413 | 64.8553572869964 |
| 57.0914119706343 | 64.8554339708588 |
| 57.0915756327079 | 64.8556355784703 |
| 57.0917894655427 | 64.8559470946891 |
| 57.092006321331 | 64.8562743545567 |
| 57.0923405898733 | 64.8567941629861 |
| 57.0924757964106 | 64.8570445379829 |
| 57.0925439498365 | 64.8572228300667 |
| 57.0926843386565 | 64.8577064804186 |
| 57.092743883041 | 64.8578956094348 |
| 57.0928322338522 | 64.8580730911106 |
| 57.0930026369128 | 64.8583701875705 |
| 57.0930853521542 | 64.858568969355 |
| 57.0931598530929 | 64.8588389554252 |
| 57.0932622841714 | 64.8592035685649 |
| 57.0934083375165 | 64.8598305845461 |
| 57.0935404085006 | 64.8604135091706 |
| 57.0936989767175 | 64.8609782667071 |
| 57.0938814792344 | 64.861765975468 |
| 57.093950731339 | 64.8620608884985 |
| 57.0939982748155 | 64.8622542091863 |
| 57.0940975936373 | 64.8625283649161 |
| 57.0941677837785 | 64.8626854919852 |
| 57.0943001251072 | 64.862909594988 |
| 57.0944080640023 | 64.8633449965196 |
| 57.0944570529038 | 64.8635584028319 |
| 57.0945635415842 | 64.8641444835184 |
| 57.0951231047082 | 64.8638010981431 |
| 57.0953048182572 | 64.863757511589 |
| 57.0954736130111 | 64.8637343007065 |
| 57.0954887527903 | 64.863749325797 |
| 57.0955052579808 | 64.8637662871225 |
| 57.0955410420198 | 64.8638560518063 |
| 57.0955579489594 | 64.8639818918365 |
| 57.0955416077829 | 64.8641625795738 |

| | |
|---|---|
| 57.0955219302604 | 64.8643798357828 |
| 57.0955273898249 | 64.8645677465538 |
| 57.0955308379166 | 64.8646854371466 |
| 57.09552542981 | 64.864882769132 |
| 57.0955068265927 | 64.8651187990575 |
| 57.0954079385096 | 64.8663720561619 |
| 57.0953654635844 | 64.8667147664206 |
| 57.0952107374768 | 64.8677148891645 |
| 57.0951338242099 | 64.8681296357498 |
| 57.0948984592396 | 64.8695224976925 |
| 57.0940956994413 | 64.869342781151 |
| 57.0939948318445 | 64.8702852191669 |
| 57.0938995028699 | 64.8712061937583 |
| 57.0938689187032 | 64.8713345286948 |
| 57.0937948615428 | 64.8713952818516 |
| 57.0934321933009 | 64.871477732489 |
| 57.093185931683 | 64.8715048499279 |
| 57.0931170626513 | 64.8715443200403 |
| 57.0930719213723 | 64.8716622254707 |
| 57.093033766063 | 64.8719023209118 |
| 57.0930274400834 | 64.8721465205568 |
| 57.0930821916251 | 64.8727550297202 |
| 57.093202723466 | 64.8742104247975 |
| 57.0933122826907 | 64.8754167310475 |
| 57.0934424380618 | 64.8766755161301 |
| 57.0935187568652 | 64.8774318371944 |
| 57.0934902849764 | 64.8774698561553 |
| 57.0933332031247 | 64.8776605798269 |
| 57.0931621422644 | 64.8778834185091 |
| 57.0930393359864 | 64.8780517752198 |
| 57.0929942231494 | 64.8781541638014 |
| 57.0929607169215 | 64.8782876961748 |
| 57.0929292278009 | 64.878617814916 |
| 57.0929224101692 | 64.8788300228438 |
| 57.092905382895 | 64.8791702431982 |
| 57.0928862241377 | 64.8792823702184 |
| 57.092834885992 | 64.8793529480239 |
| 57.0927736111568 | 64.8794365418687 |
| 57.0927671908962 | 64.8795279750248 |
| 57.0928190960143 | 64.879518090348 |
| 57.093217029561 | 64.879441702142 |
| 57.0933759386649 | 64.8794366931566 |
| 57.0935666980434 | 64.8794572415816 |
| 57.0937085770709 | 64.8794846102508 |
| 57.093841261844 | 64.8794698693022 |
| 57.0940432561122 | 64.8794529435002 |
| 57.0943810441863 | 64.8794368513721 |
| 57.0947766214142 | 64.8794351055583 |
| 57.0951636607854 | 64.8794230697576 |
| 57.0952159879756 | 64.8794583768841 |
| 57.0952971850905 | 64.8794982185933 |
| 57.0953897068856 | 64.8795005816718 |
| 57.0955194201012 | 64.8794753745659 |
| 57.0956779435921 | 64.8794386998902 |
| 57.0957616161911 | 64.8794358972032 |
| 57.0958427956833 | 64.8794546215294 |
| 57.0959181976357 | 64.8794893669386 |
| 57.0960197922079 | 64.87954968504 |
| 57.0961009311936 | 64.8795736906654 |
| 57.0962598490352 | 64.8795792407631 |

| | |
|---|---|
| 57.0963610897331 | 64.8795920536113 |
| 57.0964479340815 | 64.8796211594067 |
| 57.0965841745294 | 64.879669827282 |
| 57.0966626392407 | 64.8797152017223 |
| 57.0967353668601 | 64.879771316648 |
| 57.0968649554356 | 64.8798289396725 |
| 57.0970526054543 | 64.880122488747 |
| 57.0970605483344 | 64.8806175485209 |
| 57.0970832891822 | 64.8815729692613 |
| 57.0974084893104 | 64.8864686912788 |
| 57.0974303908296 | 64.8867867749903 |
| 57.0972553507946 | 64.8873761725967 |
| 57.0970901921122 | 64.8880824005789 |
| 57.0969975514542 | 64.8884547186184 |
| 57.0969584628959 | 64.8888011061353 |
| 57.0971119551042 | 64.8887930060271 |
| 57.0999905240973 | 64.8885255922573 |
| 57.0999776368357 | 64.8884368436566 |
| 9 | |
| 56.9725716875894 | 64.9038294622919 |
| 56.9729546081517 | 64.9028088365038 |
| 56.9734195162731 | 64.9016123404173 |
| 56.9735889856157 | 64.9011139487943 |
| 56.9737147537008 | 64.9006390993521 |
| 56.9739391501363 | 64.8999712692998 |
| 56.973796662243 | 64.8998286457323 |
| 56.9736977687928 | 64.8996908069163 |
| 56.9736328 | 64.8995716 |
| 56.9731555023373 | 64.8992488629869 |
| 57.1022981601354 | 64.9115574706024 |
| 57.1016885267374 | 64.9120083351895 |
| 57.1012900823696 | 64.9127131016729 |
| 57.1008581985862 | 64.9133058451839 |
| 57.1005132519335 | 64.9136320667492 |
| 57.0999426955361 | 64.9141940481355 |
| 57.0994313077087 | 64.9143682606993 |
| 57.0989040952154 | 64.9141637806392 |
| 57.0986495458025 | 64.914010528274 |
| 57.0983896629255 | 64.9136454181658 |
| 57.0984297301588 | 64.9130924363891 |
| 57.0981394485028 | 64.9130196512812 |
| 57.0979594392759 | 64.9131538608978 |
| 57.0972321841344 | 64.9131127704984 |
| 57.0970749863413 | 64.9132867011461 |
| 57.0966541731222 | 64.9133376966239 |
| 57.0964445842755 | 64.9133493922225 |
| 57.095945074231 | 64.9133775518094 |
| 57.0955519250582 | 64.9134587151281 |
| 57.0953023656733 | 64.9135587449424 |
| 57.0951763041841 | 64.9134624575871 |
| 57.0946229629422 | 64.9135755777837 |
| 57.0934508176829 | 64.9136340497913 |
| 57.0931368118063 | 64.9135397240733 |
| 57.0928760521752 | 64.913187070814 |
| 57.0927986138765 | 64.9130554827384 |
| 57.0927104811138 | 64.9129131694494 |
| 57.0924188624097 | 64.9145351940264 |
| 57.0920022466756 | 64.9169551746689 |
| 57.0914310439091 | 64.9207711413701 |
| 57.0909549052552 | 64.9234661387302 |

| | |
|---|---|
| 57.0908196052203 | 64.9241696926347 |
| 57.0906772434516 | 64.9254976788014 |
| 57.0905845699288 | 64.9268802394549 |
| 57.0904417039412 | 64.9302135092962 |
| 57.0903059549543 | 64.9334685109268 |
| 57.0904496319197 | 64.9357071895317 |
| 57.0904067218272 | 64.9357292622167 |
| 57.0902119282935 | 64.935859817348 |
| 57.090012827997 | 64.9359504148148 |
| 57.0898542834427 | 64.9359968682573 |
| 57.0871737 | 64.9351474 |
| 57.0828289 | 64.9365211 |
| 57.0790833515291 | 64.9370995848655 |
| 57.0790541907285 | 64.9370615149944 |
| 57.0789328034453 | 64.9369030428634 |
| 57.0787967780714 | 64.9365829028905 |
| 57.0785646672543 | 64.9360210839021 |
| 57.0784647532395 | 64.9358840712162 |
| 57.0783570196653 | 64.9357362448477 |
| 57.0780563277245 | 64.9355315415323 |
| 57.0777640393076 | 64.935474015702 |
| 57.0775399033378 | 64.9353750340925 |
| 57.0769160305619 | 64.9352946413326 |
| 57.0761051661052 | 64.9352526756721 |
| 57.0756799095274 | 64.9352190963712 |
| 57.0746442597153 | 64.935408954986 |
| 57.0744766332144 | 64.9354336046032 |
| 57.0744409369682 | 64.9354387974784 |
| 57.0744154787091 | 64.9354440130768 |
| 57.0737987753166 | 64.9355335754424 |
| 57.0731729584337 | 64.9356182965059 |
| 57.0724160806756 | 64.9357293680811 |
| 57.0722663912269 | 64.9357513334211 |
| 57.0721097226445 | 64.9357660881508 |
| 57.0717539922402 | 64.9358051120907 |
| 57.0717615437559 | 64.9360584707391 |
| 57.0716618228057 | 64.9360744849908 |
| 57.0716179175565 | 64.9360957512464 |
| 57.0715955466108 | 64.9361148881604 |
| 57.0715799312381 | 64.9361362957747 |
| 57.0715655437969 | 64.9361847067044 |
| 57.0715517384104 | 64.9370868425122 |
| 10 | |
| 57.092793985239 | 64.9439894305386 |
| 57.0930753242324 | 64.9438142626828 |
| 57.0934787384016 | 64.9434696543886 |
| 57.0938057752612 | 64.9432368125868 |
| 57.0939288 | 64.9443464 |
| 57.0947922994819 | 64.9438560141636 |
| 57.0948291303852 | 64.9439679160441 |
| 57.0948803630387 | 64.9441153689702 |
| 57.0949498683465 | 64.9442167430249 |
| 57.0949947530233 | 64.9443470625946 |
| 57.0950023141879 | 64.9445017562194 |
| 57.0950412179264 | 64.9446667357696 |
| 57.0951051824265 | 64.9448425186185 |
| 57.0951686809263 | 64.9449552922637 |
| 57.0952319368543 | 64.9450507502197 |
| 57.0953294425873 | 64.9451399099376 |
| 57.0954358769248 | 64.9451824438005 |

| | |
|---|---|
| 57.0955860255873 | 64.9452124583087 |
| 57.0956763828807 | 64.9452038304612 |
| 57.095797531807 | 64.9451429757048 |
| 57.0958407491971 | 64.9450842745145 |
| 57.0959198439671 | 64.9452140753434 |
| 57.0960399089571 | 64.9453766452607 |
| 57.0961193432268 | 64.9455348151738 |
| 57.0961800115791 | 64.9456933788728 |
| 57.0962061961779 | 64.9458419142962 |
| 57.0961986647654 | 64.9460369890621 |
| 57.0961816670856 | 64.9462381197119 |
| 57.096191952592 | 64.946335321846 |
| 57.0962395988877 | 64.9464429628268 |
| 57.0963275886903 | 64.9464918241792 |
| 57.0964399153969 | 64.9464998701861 |
| 57.0964931300281 | 64.946515777572 |
| 57.0965311743755 | 64.946583447552 |
| 57.0965759278704 | 64.946719554 |
| 57.0966092288098 | 64.9469421256902 |
| 57.0967150445257 | 64.9474349428961 |
| 57.0980734352226 | 64.9460990542321 |
| 57.1002729816985 | 64.9439351061084 |
| 57.1009817262325 | 64.9432643489435 |
| 57.1008887782034 | 64.9427559222767 |
| 57.1012743310025 | 64.9422908089446 |
| 57.1012399776528 | 64.9418586814762 |
| 57.1010961355792 | 64.9396493677147 |
| 57.1009499542471 | 64.9384763987582 |
| 57.1008129307622 | 64.9365358739413 |
| 57.1006984641503 | 64.9351657786998 |
| 57.1006745845186 | 64.9342785870384 |
| 57.1005299280438 | 64.9318520435091 |
| 57.1005075081374 | 64.9303867923952 |
| 57.100540201632 | 64.9293121017033 |
| 57.100527686052 | 64.9284951968116 |
| 57.1005841642216 | 64.9276012930802 |
| 57.1006242881148 | 64.9268072162125 |
| 57.1008553718054 | 64.9265183893775 |
| 57.1010596846842 | 64.9261785561205 |
| 57.1013180930032 | 64.9257123325711 |
| 57.101497309332 | 64.9252881046462 |
| 57.1016230959449 | 64.9248645018366 |
| 57.1017332240441 | 64.9242674470987 |
| 57.1017748151566 | 64.9238688339597 |
| 57.1018114881782 | 64.9235226784061 |
| 57.1018468198558 | 64.9233570877472 |
| 57.1019410847183 | 64.9229441671027 |
| 57.1020630509603 | 64.9226358473361 |
| 57.1022995776109 | 64.9222842768001 |
| 57.1024038765711 | 64.9220586667086 |
| 57.1024320370283 | 64.9218548411125 |
| 57.1024614810762 | 64.921693880443 |
| 57.1026116881542 | 64.9213307330091 |
| 57.1026844701389 | 64.9210958456551 |
| 57.1027363123201 | 64.9208792511737 |
| 57.1028862069459 | 64.92052155281 |
| 57.1031458361205 | 64.9200237105401 |
| 57.1033098922068 | 64.9196731644315 |
| 57.1035410930364 | 64.9194588578207 |
| 57.1036507410043 | 64.9193190454861 |

| | |
|---|---|
| 57.1036869084281 | 64.9192068841307 |
| 57.1036314060357 | 64.9190572500235 |
| 57.1035901274049 | 64.9190408503331 |
| 57.1035456032856 | 64.9190230643677 |
| 57.1034645782313 | 64.9189908785723 |
| 57.1030956714094 | 64.9189324801183 |
| 57.1030522949846 | 64.9187831393486 |
| 57.1030340634862 | 64.9185840219433 |
| 57.1031023242115 | 64.9183164254201 |
| 57.1033175025775 | 64.9179192625748 |
| 57.1037336012637 | 64.9172667820567 |
| 11 | |
| 57.0710175537596 | 64.9426379014527 |
| 57.0708537754699 | 64.9427323084194 |
| 57.0705066016694 | 64.9429268152297 |
| 57.0702227669732 | 64.9429210902188 |
| 57.0701866588009 | 64.9429203521085 |
| 57.0697604375498 | 64.9428281892464 |
| 57.0693883819374 | 64.9426257661749 |
| 57.069083708133 | 64.9418883219829 |
| 57.0689824787468 | 64.9409220850319 |
| 57.0687119779156 | 64.9400187762187 |
| 57.0684849650855 | 64.9393618081682 |
| 57.0682674087218 | 64.9390626503265 |
| 57.0680147526462 | 64.9387955395011 |
| 57.0674078635302 | 64.9393034813989 |
| 57.0666336909635 | 64.9402298635414 |
| 57.0653280008483 | 64.9418008024603 |
| 57.0651901370494 | 64.9413832246424 |
| 57.0646819397473 | 64.9413640908262 |
| 57.0643690816963 | 64.9415595324625 |
| 57.0636593910501 | 64.942173139654 |
| 57.0626617506922 | 64.9390506447239 |
| 57.0616937935842 | 64.9401102803321 |
| 57.0609094438613 | 64.9408413150886 |
| 57.0604481268979 | 64.9412890721523 |
| 57.0600514221047 | 64.9418331295105 |
| 57.0595595170085 | 64.9423462217378 |
| 57.0594132776931 | 64.9425452360969 |
| 57.058200720448 | 64.9417119255253 |
| 57.0569500847641 | 64.9409501799383 |
| 57.0559846403144 | 64.9401247629304 |
| 57.054202800492 | 64.9381085208334 |
| 57.0532249377567 | 64.9370904661207 |
| 57.0531218383155 | 64.9371103604123 |
| 57.0528873185407 | 64.9374194487746 |
| 57.052447246701 | 64.938245871359 |
| 57.052384639944 | 64.9387403113247 |
| 57.0523903677578 | 64.9393759146541 |
| 57.0524727181155 | 64.9398721227409 |
| 57.0525419721556 | 64.9404412332511 |
| 57.052455165825 | 64.9408406468859 |
| 57.0522798837821 | 64.9410556557393 |
| 57.0518209787728 | 64.9419384466073 |
| 57.0518285821971 | 64.9431639372418 |
| 57.0520024605944 | 64.9429827651554 |
| 57.0523013945444 | 64.9433962332196 |
| 57.0526542139373 | 64.9438507871223 |
| 57.0528781181209 | 64.943812322531 |
| 57.0528990788184 | 64.9442231945811 |

| | |
|---|---|
| 57.0532006461188 | 64.9445692020766 |
| 57.0529634730992 | 64.9449460538323 |
| 57.0525339857085 | 64.9455016465717 |
| 57.0527353911641 | 64.9460383361692 |
| 57.0530553834607 | 64.9463866116141 |
| 57.0534872817338 | 64.9467155880198 |
| 57.0541614897966 | 64.9474849868108 |
| 57.0547040632276 | 64.9478285043971 |
| 57.0551887051661 | 64.9482325839539 |
| 57.0553493130076 | 64.9483898308669 |
| 57.0556124720956 | 64.949241014228 |
| 57.0561443580409 | 64.9503314768382 |
| 57.0568250498781 | 64.9509315404249 |
| 57.0574416307584 | 64.9513385423442 |
| 57.0578716919981 | 64.951787326161 |
| 57.0581680104972 | 64.9522746804914 |
| 57.0583420787466 | 64.9525030917312 |
| 57.0586502479511 | 64.9522342853401 |
| 57.0586267829483 | 64.9528234555898 |
| 57.0585768410669 | 64.952965737647 |
| 57.0586160239146 | 64.9530935984347 |
| 57.0584021 | 64.9584649 |
| 57.05902532419 | 64.964096103333 |
| 57.0589613570368 | 64.9686809247789 |
| 57.0589592667893 | 64.9692191301413 |
| 57.0589540372119 | 64.9705497268207 |
| 57.0595679128121 | 64.9705253130664 |
| 57.0597277826609 | 64.9704432357868 |
| 57.0601241 | 64.9740242 |
| 57.0627251919653 | 64.970273990829 |
| 57.0629923021817 | 64.9703944051641 |
| 57.0636155173028 | 64.9707556112256 |
| 57.0637583635443 | 64.9709393860678 |
| 57.0640977334713 | 64.9716169394755 |
| 57.0641016760214 | 64.9725447373621 |
| 57.0640066757273 | 64.9728595412704 |
| 57.0638581641098 | 64.9732072137985 |
| 57.063809199168 | 64.9732778663087 |
| 57.063696267186 | 64.9732514651974 |
| 57.0634850878593 | 64.9731936225483 |
| 57.0633524277774 | 64.9732541703143 |
| 57.063340717405 | 64.9733126985324 |
| 57.0632760497224 | 64.9736356820788 |
| 57.063208217828 | 64.973851774288 |
| 57.0632115971986 | 64.9739942639079 |
| 57.0634760392813 | 64.9747643356774 |
| 57.0634878205276 | 64.974944167445 |
| 57.0634439079993 | 64.9750804428022 |
| 57.0633504975258 | 64.9751625971521 |
| 57.0632430031609 | 64.975257026778 |
| 57.063130785604 | 64.9752929091301 |
| 57.0630507735785 | 64.9757854567954 |
| 57.063012276506 | 64.9762916389666 |
| 57.0630226593866 | 64.9765390937474 |
| 57.0632084026856 | 64.9772026551152 |
| 57.0631929349944 | 64.9773155228704 |
| 57.0631561424768 | 64.9773187273382 |
| 57.0631276071351 | 64.9773213638836 |
| 57.0630007591292 | 64.9770960609634 |
| 57.0629500304973 | 64.9771497790728 |

| | |
|---|---|
| 57.0628856850299 | 64.9773542235222 |
| 57.0629009353577 | 64.9776354942646 |
| 57.062948348824 | 64.9778973757348 |
| 57.0631839449738 | 64.9777024986876 |
| 57.0632429349671 | 64.9777011269969 |
| 57.0632883649652 | 64.9776698167137 |
| 57.0633566855754 | 64.9777918058865 |
| 57.0633555853932 | 64.9779045892143 |
| 57.0633056019162 | 64.9779404823872 |
| 57.0632835984483 | 64.9778563884892 |
| 57.0632640836714 | 64.9778637097345 |
| 57.0630290996755 | 64.9779517521683 |
| 57.0630037199192 | 64.9779978149756 |
| 57.0630249617483 | 64.9782133078012 |
| 57.0629983273002 | 64.9782491865162 |
| 57.0628624654573 | 64.978628606926 |
| 57.0628064031083 | 64.9790248471553 |
| 57.0626792555975 | 64.9794679691255 |
| 57.062497988501 | 64.9800517686715 |
| 57.0623061505199 | 64.9802918520857 |
| 57.0617872151096 | 64.9817810618881 |
| 57.0615251400821 | 64.9827263280425 |
| 57.0615139306665 | 64.9836877924163 |
| 57.0611204411302 | 64.9844411483965 |
| 57.0610466969367 | 64.9852116987582 |
| 12 | |
| 57.1013988046855 | 64.9808010937126 |
| 57.1014475956556 | 64.98079852927 |
| 57.1014349949593 | 64.9572277760965 |
| 57.1020890595481 | 64.9569930147882 |
| 57.099364181037 | 64.9544797364161 |
| 57.0991464729732 | 64.9515222487662 |
| 57.0986306385103 | 64.9495774909232 |
| 57.0982015757343 | 64.9476691494792 |
| 57.0954055147037 | 64.9500822296345 |
| 57.0947431466181 | 64.9482352492392 |
| 57.0939649542165 | 64.9466898916212 |
| 13 | |
| 56.9826341569112 | 64.8656251108202 |
| 56.9827577083852 | 64.8667900368167 |
| 56.9825568086457 | 64.8671413395754 |
| 56.9825830836167 | 64.8679163910149 |
| 56.9824851615192 | 64.8679319957704 |
| 56.9814527595887 | 64.8680959742738 |
| 56.9812975001238 | 64.8682023794017 |
| 56.981456621438 | 64.8687901301276 |
| 56.9816051735972 | 64.869647642824 |
| 56.9817266024755 | 64.8706866224514 |
| 56.9817583983916 | 64.8714303969563 |
| 56.9817767671285 | 64.8730476737583 |
| 56.9816639679386 | 64.8747097126903 |
| 56.9815806788169 | 64.8758438112469 |
| 56.9812757976231 | 64.8787865979484 |
| 56.9809389239939 | 64.8811768644182 |
| 56.9805637264177 | 64.8830641614415 |
| 56.9803275990172 | 64.8843812764043 |
| 56.9799180930191 | 64.8858391494136 |
| 56.9797336331741 | 64.8865829013203 |
| 56.9793606431468 | 64.8876336713544 |
| 56.9790166688516 | 64.8885604926724 |

| | |
|---|---|
| 56.9786888830955 | 64.8894131108366 |
| 56.978108725493 | 64.8905748635099 |
| 56.9781608647364 | 64.890890499423 |
| 56.9782019413371 | 64.8911462849473 |
| 56.9782263386917 | 64.8912981524723 |
| 56.9782414910726 | 64.8913924148865 |
| 56.9782626482867 | 64.8915241538815 |
| 56.9787308351689 | 64.8944396336634 |
| 56.9789652441416 | 64.8965624263569 |
| 56.9791681486449 | 64.8965949668698 |
| 56.9793040009213 | 64.8964753066401 |
| 56.9794408859176 | 64.8963215678049 |
| 56.9796451243304 | 64.8958853172611 |
| 56.9797648175586 | 64.8954549684653 |
| 56.9799165595259 | 64.8956461604332 |
| 56.9800417315949 | 64.8957998534594 |
| 56.9801814595855 | 64.8958180626052 |
| 56.9803955769515 | 64.8956058408289 |
| 56.9805586511821 | 64.8955068768617 |
| 56.9806580534655 | 64.8955929468728 |
| 56.9808414805114 | 64.8959381021757 |
| 56.9809246605061 | 64.8957259821587 |
| 56.9809878082636 | 64.8950754862196 |
| 56.9810290247806 | 64.894967956189 |
| 56.9811187724757 | 64.8948253689142 |
| 56.9808975435089 | 64.894773008661 |
| 56.9807581175884 | 64.8947097267222 |
| 56.9807847179377 | 64.8945074167751 |
| 56.9809204798708 | 64.8943879109211 |
| 56.9811466119947 | 64.8943488306345 |
| 56.9814676885014 | 64.8943992462971 |
| 56.9816215320476 | 64.8944191517243 |
| 56.9817298328626 | 64.8943990188235 |
| 56.981793378197 | 64.8942101973776 |
| 56.9818527067 | 64.8940121304504 |
| 56.9818965266864 | 64.893846288941 |
| 56.9820205228707 | 64.8937850401398 |
| 56.9820716398222 | 64.8938257277974 |
| 56.9820661722118 | 64.8940601225361 |
| 56.9820835798434 | 64.8945737602295 |
| 56.982040319222 | 64.8947224780505 |
| 56.9819777637004 | 64.8947657012201 |
| 56.981797867507 | 64.894939375059 |
| 56.9817309497293 | 64.8950937583695 |
| 56.981726954396 | 64.8951960257185 |
| 56.9818466071337 | 64.8953744034705 |
| 56.9820405312402 | 64.8955626551064 |
| 56.9822918625194 | 64.8957239657403 |
| 56.9824760336142 | 64.8957993570002 |
| 56.9827545889753 | 64.8959815409105 |
| 56.9829112552794 | 64.896044626392 |
| 56.983145526481 | 64.8960408316219 |
| 56.9833699896327 | 64.8956845098318 |
| 56.9835902322618 | 64.8953186094441 |
| 56.9836759234517 | 64.8950381307432 |
| 56.9837150991247 | 64.8946317754623 |
| 56.9837263972438 | 64.8942215130483 |
| 56.9836392177224 | 64.8938157839266 |
| 56.9835574294903 | 64.8934493672142 |
| 56.9838568242146 | 64.8932139055861 |

| | |
|---|---|
| 56.984178172663 | 64.8928955123168 |
| 56.9844348931138 | 64.8925516488195 |
| 56.9845905662073 | 64.8924004162777 |
| 56.9850229620694 | 64.8918737625429 |
| 56.9853170848995 | 64.8915348085721 |
| 56.985573148822 | 64.8912077243919 |
| 56.9858504979585 | 64.8910553318639 |
| 56.9859728546171 | 64.8909335815661 |
| 56.9860011520872 | 64.8909053947453 |
| 56.9862011941369 | 64.8907063798391 |
| 56.9863714165764 | 64.8904197873679 |
| 56.9863733824081 | 64.8901280622434 |
| 56.9864099052857 | 64.8896697716012 |
| 56.9864535752377 | 64.8890237235758 |
| 56.986376379058 | 64.8886020379778 |
| 56.986473356691 | 64.8882716553375 |
| 56.9866756157815 | 64.8878863355129 |
| 56.9868511950352 | 64.8877033622099 |
| 56.9869103715376 | 64.887625351553 |
| 56.9870469415094 | 64.8877288457237 |
| 56.9872205576717 | 64.8878372727425 |
| 56.9874034490871 | 64.8877067110218 |
| 56.987553842427 | 64.8874518057657 |
| 56.9875025656164 | 64.8870849062493 |
| 56.9872701663868 | 64.8867973575786 |
| 56.9870252588763 | 64.886594100851 |
| 56.986910729141 | 64.8864078348687 |
| 56.9869046476389 | 64.8858409740541 |
| 56.9869809774907 | 64.8853192458583 |
| 56.9870434166916 | 64.8846755569565 |
| 56.9871363316625 | 64.883727233655 |
| 56.9871578169743 | 64.8834694376395 |
| 56.9871131571597 | 64.8830622006065 |
| 56.9869857016267 | 64.8830216083005 |
| 56.9866856833126 | 64.8830341234037 |
| 56.9864860418871 | 64.8831111079767 |
| 56.9864154854774 | 64.8829989860477 |
| 56.9864925375774 | 64.8827003032233 |
| 56.9865843974028 | 64.8825064381732 |
| 56.9866860767758 | 64.8822966367129 |
| 56.986833774262 | 64.8821100685332 |
| 56.9870487789358 | 64.8823609511297 |
| 56.9873282341666 | 64.882637456023 |
| 56.9875246284643 | 64.8826456195978 |
| 56.987662975427 | 64.882457860779 |
| 56.9878912295909 | 64.8823674714198 |
| 56.9878685478774 | 64.8822273612475 |
| 56.9877972509939 | 64.8821322045337 |
| 56.9876421540106 | 64.8820263479139 |
| 56.9874387097149 | 64.8822057830189 |
| 56.9873434308919 | 64.8822449587311 |
| 56.9873400994501 | 64.8820900969496 |
| 56.987181670664 | 64.8818293806814 |
| 56.98698666511 | 64.8815467819289 |
| 56.9867489759241 | 64.8811557991524 |
| 56.9867110129941 | 64.8809278339632 |
| 56.9867175909057 | 64.8807572007149 |
| 56.9867813946028 | 64.8805597679177 |
| 56.9869044581793 | 64.8805243232248 |
| 56.9869123317942 | 64.8803194311782 |

| | |
|---|---|
| 56.9869742787265 | 64.8801732162014 |
| 56.9871172513276 | 64.8798658739876 |
| 56.9871910525448 | 64.8796812842795 |
| 56.9871801887396 | 64.8792784188152 |
| 56.9871209587302 | 64.8790430598785 |
| 56.9870431342089 | 64.8787209328726 |
| 56.9870336365629 | 64.8783971538274 |
| 56.9870441924127 | 64.8781242351455 |
| 56.987141142242 | 64.8777938196928 |
| 56.9872694758684 | 64.8773816424906 |
| 56.9873992012849 | 64.8771755470795 |
| 56.9874914180373 | 64.8764843435486 |
| 56.9875413246372 | 64.8764049602926 |
| 56.9877680980263 | 64.8763486342044 |
| 56.9879191171177 | 64.8760767159539 |
| 56.9878671595148 | 64.8757269583725 |
| 56.9878103850294 | 64.8752564387955 |
| 56.9877250310024 | 64.8750038093356 |
| 56.9874050664795 | 64.8748145084665 |
| 56.9872259671239 | 64.8747163491191 |
| 56.987099705611 | 64.8744972577927 |
| 56.9867383408985 | 64.8736966527431 |
| 56.9864317871482 | 64.8727851023116 |
| 56.9861492638855 | 64.872099162974 |
| 56.9859574769172 | 64.8716171446916 |
| 56.9858743032639 | 64.8716539893668 |
| 56.9852958117288 | 64.8719259266592 |
| 56.9850052962216 | 64.8719938302375 |
| 56.9849118875132 | 64.871659068498 |
| 56.9847355650848 | 64.8710933443511 |
| 56.9845369735994 | 64.8701758160458 |
| 56.9843137590825 | 64.8694095894835 |
| 56.9842083317202 | 64.868744258832 |
| 56.984048557748 | 64.8682775528971 |
| 56.983854612649 | 64.867720805318 |
| 56.983648816825 | 64.8672312229534 |
| 56.983468952608 | 64.8667964210603 |
| 56.9830315598397 | 64.8662424825466 |
| 56.9826341569112 | 64.8656251108202 |
| 14 | |
| 57.0228051 | 64.9208056 |
| 57.017663 | 64.9220539 |
| 57.0177424 | 64.9232977 |
| 57.0179752 | 64.9269458 |
| 57.0192014 | 64.9291295 |
| 57.019775 | 64.9301509 |
| 57.0222726 | 64.9269796 |
| 57.0249352 | 64.9265073 |
| 57.0248067 | 64.9229311 |

**Описание границ охотничьего угодья «Тунгус»**

Северная граница: от северо-западного угла квартала 56 Шарыгинского участка Шарыгинского участкового лесничества Туринского лесничества на восток по северным границам кварталов 56, 57 Шарыгинского участка Шарыгинского участкового лесничества Туринского лесничества до северо-западной границы квартала 23 Шарыгинского участка Шарыгинского участкового лесничества Туринского лесничества, далее на северо-восток по северо-западной и северной границам кварталов 23, 22 Шарыгинского участка Шарыгинского

участкового лесничества Туринского лесничества до северо-западного угла квартала 10 Азанковского участка Тавдинского участкового лесничества Тавдинского лесничества.

Восточная граница: от северо-западного угла квартала 10 Азанковского участка Тавдинского участкового лесничества Тавдинского лесничества на юг по западным границам кварталов 10, 16, 22, 29, 38, 47, 58, 68, 77, 86, 96, 106 Азанковского участка Тавдинского участкового лесничества Тавдинского лесничества до пересечения с автомобильной дорогой Туринск – Тавда.

Южная граница: от пересечения западной границы квартала 106 Азанковского участка Тавдинского участкового лесничества Тавдинского лесничества с автомобильной дорогой Туринск – Тавда на запад по автомобильной дороге Туринск – Тавда до пересечения с восточной границей квартала 41 Сарагульского участка Сарагульского участкового лесничества Туринского лесничества.

Западная граница: от пересечения автомобильной дороги Туринск – Тавда с восточной границей квартала 41 Сарагульского участка Сарагульского участкового лесничества Туринского лесничества на север по восточным границам кварталов 41, 32, 24, 21, 11 Сарагульского участка Сарагульского участкового лесничества Туринского лесничества до северо-восточного угла квартала 11 Сарагульского участка Сарагульского участкового лесничества Туринского лесничества, далее на запад по северной границе квартала 11 Сарагульского участка Сарагульского участкового лесничества Туринского лесничества до юго-западного угла квартала 75 Шарыгинского участка Шарыгинского участкового лесничества Туринского лесничества, далее на север по западным границам кварталов 75, 56 Шарыгинского участка Шарыгинского участкового лесничества Туринского лесничества до северо-западного угла квартала 56 Шарыгинского участка Шарыгинского участкового лесничества Туринского лесничества.

За исключением лесопарковых зон кварталов 35, 36, 44, 45 Сарагульского участка Сарагульского участкового лесничества Туринского лесничества.

За исключением земель, непригодных для осуществления видов деятельности в сфере охотничьего хозяйства, в том числе земель населенных пунктов (поселок Сарагулка), в следующих границах:

| | |
|---|---|
| 58.0189480265139 | 64.4367322704158 |
| 58.0218631 | 64.43394 |
| 58.0231461 | 64.4183465 |

**Описание границ охотничьего угодья «Тундра»**

Северная граница: от северо-западного угла квартала 104 Санкинского участка Санкинского участкового лесничества Синячихинского лесничества на восток по северным границам кварталов 104–110 Санкинского участка Санкинского участкового лесничества Синячихинского лесничества, северной границе квартала 17 Ленского участка Ленского участкового лесничества Туринского лесничества до пересечения с автомобильной дорогой Кумарья – Жуковское.

Восточная граница: от пересечения северной границы квартала 17 Ленского участка Ленского участкового лесничества Туринского лесничества с автомобильной дорогой Кумарья – Жуковское на юг по автомобильной дороге Кумарья – Жуковское до села Жуковское.

Юго-западная граница: от села Жуковское на северо-запад вверх по течению по середине реки Тура до северо-западного угла квартала 104 Санкинского участка Санкинского участкового лесничества Синячихинского лесничества.

**Описание границ охотничьего угодья «Тура-Лес»**

Северная граница: от пересечения северной границы квартала 82 Кумарьинского участка Кумарьинского участкового лесничества Синячихинского лесничества с рекой Кумарьинка на восток по северным границам кварталов 82–85 Кумарьинского участка Кумарьинского участкового лесничества Синячихинского лесничества до пересечения с узкоколейной железной дорогой, далее по узкоколейной железной дороге, проходящей через кварталы 3, 2 Ново-Маркинского участка Шарыгинского участкового лесничества Туринского лесничества до северной границы квартала 5 Ново-Маркинского участка Шарыгинского участкового лесничества Туринского лесничества, далее на восток по северным границам кварталов 5–7 Ново-Маркинского участка Шарыгинского участкового лесничества Туринского лесничества до северо-восточного угла квартала 7 Ново-Маркинского участка Шарыгинского участкового лесничества Туринского лесничества.

Восточная граница: от северо-восточного угла квартала 7 Ново-Маркинского участка Шарыгинского участкового лесничества Туринского лесничества на юг по восточным границам кварталов 7, 17 Ново-Маркинского участка Шарыгинского участкового лесничества Туринского лесничества, восточной границе квартала 105 Кумарьинского участка Кумарьинского участкового лесничества Синячихинского лесничества до юго-восточного угла квартала 105 Кумарьинского участка Кумарьинского участкового лесничества Синячихинского лесничества, далее по южной границе квартала 105 Кумарьинского участка Кумарьинского участкового лесничества Синячихинского лесничества до реки Багышевка, далее вниз по течению по середине реки Багышевка до точки с координатами: 58°19'03" С.Ш. 63°32'48" В.Д.

Южная граница: от точки с координатами: 58°19'03" С.Ш. 63°32'48" В.Д. на северо-запад через точку с координатами: 58°19'27" С.Ш. 63°31'32" В.Д. до юго-восточного угла квартала 101 Ново-Маркинского участка Шарыгинского участкового лесничества Туринского лесничества, далее на запад по южной границе квартала 101 Ново-Маркинского участка Шарыгинского участкового лесничества Туринского лесничества до юго-западного угла квартала 101 Ново-Маркинского участка Шарыгинского участкового лесничества Туринского лесничества, далее на северо-запад по западной границе квартала 101 Ново-Маркинского участка Шарыгинского участкового лесничества Туринского лесничества до южной границы квартала 2 Ленского участка Ленского участкового лесничества Туринского лесничества, далее на запад по южной границе квартала 2 Ленского участка Ленского участкового лесничества Туринского лесничества до юго-западного угла квартала 2 Ленского участка Ленского участкового лесничества Туринского лесничества.

Западная граница: от юго-западного угла квартала 2 Ленского участка Ленского участкового лесничества Туринского лесничества на север по западной границе квартала 2 Ленского участка Ленского участкового лесничества Туринского лесничества, западным границам кварталов 136, 134 Кумарьинского участка Кумарьинского участкового лесничества Синячихинского лесничества, западной границе квартала 29 урочища п/х «Уралочка» Туринского участкового лесничества Туринского лесничества до деревни Тахтарово (точка с координатами: 58°27'46" С.Ш. 63°29'09" В.Д.), далее на север через точку с координатами: 58°27'45" С.Ш. 63°28'55" В.Д. до реки Кумарья (точка с координатами: 58°27'54" С.Ш. 63°28'44" В.Д.), далее вверх по течению по середине реки Кумарья до устья реки Кумарьинка, далее вверх по течению по середине реки Кумарьинка до пересечения с северной границей квартала 82 Кумарьинского участка Кумарьинского участкового лесничества Синячихинского лесничества.

**Описание границ охотничьего угодья «Туринское»**

Северо-восточная граница: от села Жуковское на юго-восток по автомобильной дороге Жуковское – Бушланово, проходящей через деревню Новое Шишкино, село Ленское до деревни Бушланово, далее вниз по течению по середине реки Тура до деревни Яр, далее на восток по

автомобильной дороге Яр – Кузнецово, проходящей через деревню Гусева, село Чекуново, поселок Смычка, деревню Чеболтасово, деревню Новоостровная, село Городище, деревню Тазово до деревни Кузнецово.

Южная граница: от деревни Кузнецово вниз по течению по середине реки Сарагулка до пересечения с границей Туринского муниципального округа Свердловской области, далее на запад по границе Туринского муниципального округа Свердловской области до пересечения с рекой Половинная.

Западная граница: от пересечения границы Туринского муниципального округа Свердловской области с рекой Половинная вверх по течению по середине реки Половинная до пересечения с автомобильной дорогой, проходящей через кварталы 2, 5 урочища совхоз «Дымковский» Туринского участкового лесничества Туринского лесничества, далее на северо-запад по автомобильной дороге, проходящей через кварталы 2, 5 урочища совхоз «Дымковский» Туринского участкового лесничества Туринского лесничества, до северо-западного угла квартала 2 урочища совхоз «Дымковский» Туринского участкового лесничества Туринского лесничества, далее на северо-восток по южной границе квартала 24 урочища совхоз «Благовещенский» Туринского участкового лесничества Туринского лесничества до юго-восточного угла квартала 24 урочища совхоз «Благовещенский» Туринского участкового лесничества Туринского лесничества, далее на север по восточной границе квартала 24 урочища совхоз «Благовещенский» Туринского участкового лесничества Туринского лесничества до села Благовещенское, далее на север по автомобильной дороге Благовещенское – Жуковское до села Жуковское.

За исключением лесопарковых зон кварталов 15, 24, 25, 34 Туринского участка Благовещенского участкового лесничества Туринского лесничества.

За исключением земель, непригодных для осуществления видов деятельности в сфере охотничьего хозяйства, в том числе земель населенных пунктов (село Дымковское, деревня Неймышево, село Благовещенское, деревня Новое Шишкино, село Ленское, деревня Бушланово, деревня Урусова, село Усенинова, село Шухруповское, деревня Кокузово, поселок Разумово, деревня Казакова, поселок Пролетарка, деревня Кальтюкова, город Туринск, поселок Добанчино, село Чекуново, деревня Антоновка, поселок Смычка, деревня Урваново, деревня Семухина, село Ерзовское, деревня Кибирева, деревня Луговая, деревня Первина, деревня Сутормина, село Городище, деревня Чернышово, деревня Петрово, поселок Увельки, деревня Тазово, деревня Кузнецово, поселок Шуфрук, село Назарово), в следующих границах:

| | |
|---|---|
| 1 | |
| 58.1286584435765 | 62.9649426422832 |
| 58.1304652 | 62.9715618 |
| 58.1354929 | 62.9700459 |
| 58.1427367 | 62.961485 |
| 58.1451345 | 62.9484695 |
| 58.1451223759548 | 62.9483925633409 |
| 2 | |
| 58.1634554915502 | 63.1528937508158 |
| 58.1633383 | 63.1530544 |
| 58.1629951 | 63.1543278 |
| 58.1603916 | 63.1566024 |
| 58.1596558 | 63.1638336 |
| 3 | |
| 58.1617686 | 63.1803244 |
| 58.1599356 | 63.1790944 |
| 58.1572828 | 63.1853148 |
| 58.1490872 | 63.1833779 |
| 58.148871 | 63.1902687 |
| 58.1508366 | 63.1913861 |
| 58.1498145 | 63.2004373 |
| 58.1508366 | 63.2056519 |

| | |
|---|---|
| 58.1480581 | 63.2217137 |
| 58.1498179 | 63.2246135 |
| 58.1499355793733 | 63.2245964363163 |
| 4 | |
| 58.0920567960154 | 63.7197093733198 |
| 58.0922357 | 63.7191924 |
| 58.0921513 | 63.715866 |
| 58.0917407 | 63.7150135 |
| 58.0920461 | 63.7040175 |
| 58.0922255 | 63.703829 |
| 58.0922719 | 63.7022345 |
| 58.0903889 | 63.7017005 |
| 58.0897901 | 63.7016782 |
| 58.0892055 | 63.7031547 |
| 58.0891021 | 63.7050599 |
| 58.0893573 | 63.7069799 |
| 58.0894694 | 63.7094541 |
| 58.0894567 | 63.7108802 |
| 58.0888636 | 63.7138607 |
| 58.0883028 | 63.7148757 |
| 58.0872172 | 63.7154669 |
| 58.0863413 | 63.7156069 |
| 58.0843784 | 63.7157058 |
| 5 | |
| 58.0843412801371 | 63.7158057883864 |
| 58.0843395 | 63.7157162 |
| 58.0832241 | 63.7157133 |
| 58.0802125 | 63.7171016 |
| 58.0769639 | 63.7169186 |
| 58.0746583 | 63.7154703 |
| 58.0738333 | 63.7144994 |
| 58.072965 | 63.7118823 |
| 58.0724627 | 63.7091644 |
| 58.071527 | 63.7083587 |
| 58.0714291 | 63.7083989 |
| 58.0714015 | 63.7088519 |
| 58.0707332 | 63.7106343 |
| 58.0707229 | 63.7109813 |
| 58.0707974 | 63.7112495 |
| 58.0726417 | 63.7156553 |
| 58.0729581 | 63.7168068 |
| 58.0728733 | 63.7181862 |
| 58.0713023933246 | 63.7241968885508 |
| 6 | |
| 58.0670092 | 63.7346347 |
| 58.0651892 | 63.7328312 |
| 58.0644352 | 63.7337154 |
| 58.0645177 | 63.7344533 |
| 58.0627269 | 63.7345943 |
| 58.0625404 | 63.7359344 |
| 58.0608988 | 63.7381207 |
| 58.0609191 | 63.7453049 |
| 58.061208 | 63.7473789 |
| 7 | |
| 58.0559886435058 | 63.7695573011576 |
| 58.0555836 | 63.7698699 |
| 58.0524076 | 63.7744851 |
| 58.0508948 | 63.7753193 |
| 58.0498697 | 63.7805232 |
| 58.0536905 | 63.7806886 |

| | |
|---|---|
| 58.0027468344675 | 63.8751670889513 |
| 58.0013462 | 63.874326 |
| 8 | |
| 57.9792054253145 | 63.9105916401489 |
| 57.9789044 | 63.9069127 |
| 57.9778582 | 63.902243 |
| 57.9609792 | 63.9093472 |
| 57.9605106788672 | 63.9192588758537 |
| 9 | |
| 57.9131387 | 64.1230917 |
| 57.9094094909084 | 64.1241679965013 |
| 57.9088111 | 64.1302102 |
| 57.9107034 | 64.1326462 |
| 57.9128054 | 64.1420077 |
| 57.9136513 | 64.151707 |
| 10 | |
| 58.0691432 | 63.0491537 |
| 58.064773 | 63.0506047 |
| 58.0635578 | 63.0643486 |
| 58.0669689 | 63.0849845 |
| 58.0725538 | 63.0803495 |
| 58.0736834 | 63.0733365 |
| 58.0720848 | 63.0582223 |
| 58.0720011 | 63.0544521 |
| 58.0691432 | 63.0491537 |
| 11 | |
| 58.1306585 | 63.0742468 |
| 58.1282602 | 63.0816823 |
| 58.1224774 | 63.081309 |
| 58.1224774 | 63.0865356 |
| 58.1254511 | 63.0865356 |
| 58.1255004 | 63.0919488 |
| 58.1296236 | 63.0922599 |
| 58.1325763 | 63.0758035 |
| 58.1315352 | 63.0750882 |
| 58.1306585 | 63.0742468 |
| 12 | |
| 58.1190728 | 63.2813358 |
| 58.1169308 | 63.2844472 |
| 58.1170979 | 63.2931665 |
| 58.1175202 | 63.3021712 |
| 58.1192542 | 63.3061409 |
| 58.121702 | 63.3023214 |
| 58.1227899 | 63.2961201 |
| 58.1212413 | 63.2899071 |
| 58.1190728 | 63.2813358 |
| 13 | |
| 58.0734566 | 63.3220877 |
| 58.0722471 | 63.3275424 |
| 58.0724865 | 63.3284998 |
| 58.0734104 | 63.3402679 |
| 58.0779317 | 63.3384454 |
| 58.0785475 | 63.3324114 |
| 58.0766443 | 63.324719 |
| 58.0734566 | 63.3220877 |
| 14 | |
| 57.9592396 | 63.3606473 |
| 57.9553601 | 63.3674647 |
| 57.9585687 | 63.389456 |
| 57.9675221 | 63.3939643 |

| | |
|---|---|
| 57.9717502 | 63.384398 |
| 57.9592396 | 63.3606473 |
| 15 | |
| 58.0810897 | 63.3734768 |
| 58.0771414 | 63.3747643 |
| 58.0780491 | 63.3799141 |
| 58.075933 | 63.3812124 |
| 58.0759564 | 63.3828502 |
| 58.0760975 | 63.3841198 |
| 58.0785483 | 63.3832615 |
| 58.0786391 | 63.3865231 |
| 58.0780945 | 63.3891839 |
| 58.0784122 | 63.3915013 |
| 58.0788206 | 63.3947628 |
| 58.0771868 | 63.3954495 |
| 58.077096 | 63.4005135 |
| 58.0803182 | 63.4146756 |
| 58.0824057 | 63.4054917 |
| 58.0827233 | 63.3929604 |
| 58.0821334 | 63.3836049 |
| 58.0810897 | 63.3734768 |
| 16 | |
| 58.0931109 | 63.4766221 |
| 58.0845018 | 63.4797271 |
| 58.0837757 | 63.4808492 |
| 58.0818245 | 63.4979295 |
| 58.0826867 | 63.499496 |
| 58.0837758 | 63.5010195 |
| 58.0848421 | 63.5023069 |
| 58.0961331 | 63.5178852 |
| 58.0983388 | 63.5167694 |
| 58.09945 | 63.5052681 |
| 58.096479 | 63.5023069 |
| 58.0960708 | 63.4805059 |
| 58.0931109 | 63.4766221 |
| 17 | |
| 57.9989713 | 63.5361655 |
| 57.9974069 | 63.5374951 |
| 57.9995087 | 63.5500919 |
| 58.0021477 | 63.5485596 |
| 58.0003565 | 63.5388021 |
| 57.9989713 | 63.5361655 |
| 18 | |
| 57.9282809 | 63.5547687 |
| 57.926976 | 63.5572262 |
| 57.9284954 | 63.5627471 |
| 57.9297823 | 63.567662 |
| 57.9325527 | 63.5666521 |
| 57.9340898 | 63.5651372 |
| 57.9340719 | 63.5624778 |
| 57.9282809 | 63.5547687 |
| 19 | |
| 58.1044947 | 63.567776 |
| 58.1018685 | 63.5738709 |
| 58.0994994 | 63.5848106 |
| 58.102712 | 63.5880199 |
| 58.1065841 | 63.5828319 |
| 58.1066033 | 63.5716942 |
| 58.1044947 | 63.567776 |
| 20 | |

| | |
|---|---|
| 58.0935779 | 63.5765437 |
| 58.0893596 | 63.5788239 |
| 58.0862367 | 63.5883593 |
| 58.0884267 | 63.5917254 |
| 58.0888665 | 63.5924015 |
| 58.0916788 | 63.5868392 |
| 58.0933451 | 63.5862893 |
| 58.0948196 | 63.5858027 |
| 58.0960429 | 63.581035 |
| 58.0935779 | 63.5765437 |
| 21 | |
| 58.031963 | 63.6107401 |
| 58.0289152 | 63.6137078 |
| 58.0301708 | 63.6183817 |
| 58.0324621 | 63.6241706 |
| 58.0329317 | 63.6275146 |
| 58.0334834 | 63.6278123 |
| 58.0345274 | 63.6323299 |
| 58.0358085 | 63.6342141 |
| 58.0354539 | 63.6366705 |
| 58.0389412 | 63.6383454 |
| 58.0392565 | 63.6399831 |
| 58.0402612 | 63.6371916 |
| 58.0423101 | 63.6356656 |
| 58.0422904 | 63.6350329 |
| 58.0444967 | 63.6313482 |
| 58.0439254 | 63.6304177 |
| 58.04428 | 63.6293756 |
| 58.0403203 | 63.6229738 |
| 58.0396111 | 63.6236066 |
| 58.0393353 | 63.6229366 |
| 58.0382194 | 63.623095 |
| 58.0374812 | 63.6207976 |
| 58.036971 | 63.6199963 |
| 58.035791 | 63.6189078 |
| 58.0349561 | 63.6163261 |
| 58.0356509 | 63.6149345 |
| 58.0333728 | 63.6109554 |
| 58.031963 | 63.6107401 |
| 22 | |
| 58.0541142 | 63.6536428 |
| 58.050036 | 63.6583929 |
| 58.0476888 | 63.6707138 |
| 58.0468185 | 63.6718256 |
| 58.0375208 | 63.6837328 |
| 58.033033 | 63.6836416 |
| 58.031906 | 63.6800776 |
| 58.013425 | 63.6868696 |
| 58.0136312 | 63.7044584 |
| 58.0166451 | 63.7385465 |
| 58.0208185 | 63.7364994 |
| 58.0251384 | 63.7326322 |
| 58.0257333 | 63.7341991 |
| 58.0282095 | 63.7333951 |
| 58.0282523 | 63.7275814 |
| 58.0292784 | 63.7216869 |
| 58.032784 | 63.7157925 |
| 58.0353062 | 63.7163577 |
| 58.0381273 | 63.7203142 |
| 58.0391532 | 63.7184571 |

| | |
|---|---|
| 58.0416748 | 63.7187801 |
| 58.0437653 | 63.7149073 |
| 58.0501215 | 63.7152302 |
| 58.0567144 | 63.7069765 |
| 58.0575358 | 63.7052255 |
| 58.0578763 | 63.6968066 |
| 58.0606298 | 63.6912834 |
| 58.0620969 | 63.6902813 |
| 58.0624987 | 63.6904262 |
| 58.0633728 | 63.6908768 |
| 58.0640651 | 63.6909841 |
| 58.0647689 | 63.6903189 |
| 58.0653023 | 63.688731 |
| 58.065291 | 63.687744 |
| 58.0653836 | 63.6865526 |
| 58.0667212 | 63.6815106 |
| 58.0686981 | 63.6718964 |
| 58.0599338 | 63.6635839 |
| 58.0541142 | 63.6536428 |
| 23 | |
| 58.0954858 | 63.6547241 |
| 58.0893069 | 63.6566522 |
| 58.0887137 | 63.6596478 |
| 58.0877275 | 63.6607413 |
| 58.0870512 | 63.6629683 |
| 58.0894529 | 63.6655899 |
| 58.0900124 | 63.6650109 |
| 58.0908069 | 63.6681296 |
| 58.0936994 | 63.6687039 |
| 58.0947091 | 63.6684977 |
| 58.0944632 | 63.6668694 |
| 58.0962152 | 63.6643105 |
| 58.0962766 | 63.662973 |
| 58.0949393 | 63.6607275 |
| 58.0962349 | 63.6589468 |
| 58.0964067 | 63.6573199 |
| 58.0954858 | 63.6547241 |
| 24 | |
| 57.9901386 | 63.6695734 |
| 57.9882058 | 63.6707188 |
| 57.9917593 | 63.6837592 |
| 57.9936453 | 63.6800502 |
| 57.9923853 | 63.6762857 |
| 57.9901386 | 63.6695734 |
| 25 | |
| 57.9872592 | 63.680907 |
| 57.9863697 | 63.6852308 |
| 57.9974352 | 63.6999769 |
| 58.0002909 | 63.6944269 |
| 57.995691 | 63.6864892 |
| 57.9872592 | 63.680907 |
| 26 | |
| 58.0042872 | 63.7065097 |
| 58.000154 | 63.7148466 |
| 57.9992002 | 63.7316151 |
| 58.0018107 | 63.7366362 |
| 58.0058935 | 63.734552 |
| 58.0061779 | 63.7282046 |
| 58.0091727 | 63.7192677 |
| 58.0084533 | 63.7092886 |

| | |
|---|---|
| 58.0042872 | 63.7065097 |
| 27 | |
| 57.9944478 | 63.7272891 |
| 57.9905826 | 63.7331617 |
| 57.9929941 | 63.7410026 |
| 58.0038353 | 63.7466816 |
| 58.0050834 | 63.7392924 |
| 58.0017323 | 63.7377759 |
| 57.9987913 | 63.7317419 |
| 57.9944478 | 63.7272891 |
| 28 | |
| 57.9899497 | 63.7550066 |
| 57.9871446 | 63.7637187 |
| 57.9884617 | 63.7707207 |
| 57.99231 | 63.771237 |
| 57.9940373 | 63.7570717 |
| 57.9899497 | 63.7550066 |
| 29 | |
| 57.8238165 | 63.763866 |
| 57.8233177 | 63.7651385 |
| 57.8226777 | 63.765386 |
| 57.8225742 | 63.7663404 |
| 57.8212376 | 63.7672594 |
| 57.8214071 | 63.7705291 |
| 57.8226401 | 63.7760433 |
| 57.8207105 | 63.7785353 |
| 57.8214071 | 63.7823882 |
| 57.820174 | 63.7860997 |
| 57.820494 | 63.7869834 |
| 57.8208235 | 63.7878847 |
| 57.8221977 | 63.7894223 |
| 57.8242401 | 63.7871601 |
| 57.8245036 | 63.7865945 |
| 57.8247224 | 63.7859579 |
| 57.8251031 | 63.7861919 |
| 57.8253487 | 63.7847704 |
| 57.824766 | 63.7843895 |
| 57.8240347 | 63.7823253 |
| 57.8246974 | 63.781203 |
| 57.8248197 | 63.7803562 |
| 57.825858 | 63.779877 |
| 57.827034 | 63.780662 |
| 57.827374 | 63.7784292 |
| 57.8263953 | 63.7778107 |
| 57.825313 | 63.7768386 |
| 57.8241742 | 63.7747354 |
| 57.8240142 | 63.7732685 |
| 57.8241271 | 63.7720313 |
| 57.8242589 | 63.7718369 |
| 57.8242589 | 63.771289 |
| 57.8237977 | 63.7699281 |
| 57.8234777 | 63.768797 |
| 57.8232989 | 63.7677543 |
| 57.8235342 | 63.766358 |
| 57.8242212 | 63.7643786 |
| 57.8238165 | 63.763866 |
| 30 | |
| 58.0337662 | 63.7687145 |
| 58.0279238 | 63.7733142 |
| 58.0281622 | 63.776708 |

| | |
|---|---|
| 58.0291088 | 63.7795673 |
| 58.0334989 | 63.7763511 |
| 58.0351778 | 63.7723899 |
| 58.0348771 | 63.7703776 |
| 58.0337662 | 63.7687145 |
| 31 | |
| 58.0234099 | 63.7807077 |
| 58.0200341 | 63.7869873 |
| 58.02037 | 63.7892484 |
| 58.0213878 | 63.7894172 |
| 58.0250476 | 63.782885 |
| 58.024383 | 63.7818002 |
| 58.0234099 | 63.7807077 |
| 32 | |
| 57.8392347 | 63.9012158 |
| 57.8366989 | 63.9043271 |
| 57.8336261 | 63.9085865 |
| 57.8346999 | 63.9294433 |
| 57.837213 | 63.9286923 |
| 57.8368246 | 63.9186501 |
| 57.8394688 | 63.9123201 |
| 57.8410735 | 63.9062047 |
| 57.8392347 | 63.9012158 |
| 33 | |
| 57.8586221 | 63.9048948 |
| 57.8568571 | 63.9163038 |
| 57.8586746 | 63.9222691 |
| 57.8612213 | 63.9224793 |
| 57.8633969 | 63.9144499 |
| 57.8608195 | 63.9069054 |
| 57.8586221 | 63.9048948 |

**Описание границ охотничьего угодья «Увальское»**

Северная граница: от северо-западного угла квартала 3 Пригородного участка Городского участкового лесничества Тавдинского лесничества на восток по северным границам кварталов 3–13 Пригородного участка Городского участкового лесничества Тавдинского лесничества до северо-восточного угла квартала 13 Пригородного участка Городского участкового лесничества Тавдинского лесничества, далее на север по западной границе квартала 18 урочища колхоз «Знамя» Городского участкового лесничества Тавдинского лесничества до реки Десяткина, далее вниз по течению по середине реки Десяткина до пересечения с автомобильной дорогой Тавда – Тюмень.

Восточная граница: от места пересечения реки Десяткина с автомобильной дорогой Тавда – Тюмень на юг по автомобильной дороге Тавда – Тюмень до пересечения с границей между Свердловской областью и Тюменской областью.

Южная граница: от места пересечения автомобильной дороги Тавда – Тюмень с границей между Свердловской областью и Тюменской областью на юго-запад по границе между Свердловской областью и Тюменской областью до юго-западного угла квартала 107 Пригородного участка Городского участкового лесничества Тавдинского лесничества.

Западная граница: от юго-западного угла квартала 107 Пригородного участка Городского участкового лесничества Тавдинского лесничества на север по западным границам кварталов 107, 84, 70, 58, 35, 20, 3 Пригородного участка Городского участкового лесничества Тавдинского лесничества до северо-западного угла квартала 3 Пригородного участка Городского участкового лесничества Тавдинского лесничества.

За исключением земель, непригодных для осуществления видов деятельности в сфере охотничьего хозяйства, в том числе земель населенных пунктов (деревня Шабалино, деревня Увал, деревня Билькино, село Кошуки) в следующих границах:

| | |
|---|---|
| 1 | |
| 57.9569914 | 65.518456 |
| 57.9556599 | 65.5185263 |
| 57.955624 | 65.5170149 |
| 57.9545167 | 65.513151 |
| 57.9527515 | 65.5147592 |
| 57.9517221 | 65.5148494 |
| 57.9506209 | 65.5131576 |
| 57.9499267 | 65.5137667 |
| 57.9490289 | 65.5156164 |
| 57.9481071 | 65.5146464 |
| 57.9479994 | 65.5134735 |
| 57.9469579 | 65.5130449 |
| 57.9468382 | 65.5165863 |
| 57.9483705 | 65.5164059 |
| 57.9491558473909 | 65.5174332836537 |
| 2 | |
| 57.9689301355295 | 65.5230865546075 |
| 57.9684574197981 | 65.5229164176295 |
| 57.9674135837988 | 65.5223604880632 |
| 57.9669921998758 | 65.5221135645174 |
| 57.9670113018901 | 65.5220490960689 |
| 57.9670089577453 | 65.5220467651189 |
| 57.9669896139964 | 65.5221120481222 |
| 57.9653743125755 | 65.5211655641283 |
| 57.9629062563063 | 65.51969490448 |
| 57.9630021 | 65.5189458 |
| 57.9607317 | 65.5180543 |
| 57.9569914 | 65.518456 |
| 3 | |
| 57.8109200183226 | 65.5729601953087 |
| 57.8113048871031 | 65.5724910514571 |
| 57.8111968389623 | 65.5722680623142 |
| 57.8111736823306 | 65.572103672312 |
| 57.8111240955626 | 65.5719069959869 |
| 57.8114979849436 | 65.5714807965068 |
| 57.8110717885128 | 65.5701589512678 |
| 57.8109682918485 | 65.5700482864449 |
| 57.8108161365028 | 65.5700817671431 |
| 57.8106511093781 | 65.5702965987932 |
| 57.8105516060917 | 65.5705056799461 |
| 57.8104279386599 | 65.5706407248792 |
| 57.8102990351966 | 65.5707208287597 |
| 57.810246587801 | 65.5707252551365 |
| 57.8101042060321 | 65.5702527271993 |
| 57.8101064641975 | 65.5701344314659 |
| 57.8100860721683 | 65.5699420858169 |
| 57.810013664941 | 65.5698374037668 |
| 57.8099398170966 | 65.5696842929445 |
| 57.8099562787346 | 65.5695027290676 |
| 57.8100264921467 | 65.5692891599656 |
| 57.8101935755348 | 65.5691434403652 |
| 57.8103480863477 | 65.569068205056 |
| 57.810509545406 | 65.5689784091114 |
| 57.8105435187835 | 65.5688924976675 |

| | |
|---|---|
| 57.8105517958567 | 65.5686839550282 |
| 57.8105094744164 | 65.5684866851863 |
| 57.8104108417889 | 65.5682386898664 |
| 57.8104189107109 | 65.5681410113347 |
| 57.8105167881487 | 65.5680012552791 |
| 57.8105165572766 | 65.5678697055231 |
| 57.8104246911131 | 65.5677249120352 |
| 57.8103399155986 | 65.5676974458336 |
| 57.8102499022088 | 65.5676148719487 |
| 57.8101683694287 | 65.5674485775923 |
| 57.8100877500524 | 65.5671921036327 |
| 57.8099009390962 | 65.5668019679084 |
| 57.8105613852916 | 65.5654501802708 |
| 57.8101701215823 | 65.5635607166531 |
| 57.809643583133 | 65.5631122631139 |
| 57.8093136027035 | 65.5638360228734 |
| 57.8088443260318 | 65.5646459190477 |
| 57.8083902391345 | 65.5653589831147 |
| 57.8083473 | 65.5652382 |
| 57.808256 | 65.5649959 |
| 57.8066973 | 65.5669036 |
| 57.8063102221845 | 65.5664022582896 |
| 57.8061803132691 | 65.5661329974881 |
| 57.8048451635472 | 65.5674320598445 |
| 57.8036796295922 | 65.5685938742627 |
| 57.8027248777991 | 65.5695577111084 |
| 57.8028874767233 | 65.5699107671813 |
| 57.8030844004105 | 65.5702470560052 |
| 57.8032206441278 | 65.5703745863673 |
| 57.8033649660551 | 65.5704064769374 |
| 57.8034479968582 | 65.5704713063298 |
| 57.8034763265596 | 65.5705309752873 |
| 57.8034284640214 | 65.5706246213542 |
| 57.803335755668 | 65.570707425069 |
| 57.8031314348578 | 65.5707890178925 |
| 57.8028123969169 | 65.5708319338326 |
| 57.8026364242214 | 65.5708356134791 |
| 57.8025265351568 | 65.570791491852 |
| 57.8025000555578 | 65.5706986665178 |
| 57.8025083320656 | 65.5706079029262 |
| 57.8025769295815 | 65.5705600678419 |
| 57.8027174820616 | 65.570521200713 |
| 57.8027958278849 | 65.5704631443741 |
| 57.8028038890153 | 65.5703629641919 |
| 57.8027332267812 | 65.5702922534973 |
| 57.8025859425885 | 65.5702368567779 |
| 57.8024145661368 | 65.5702213047752 |
| 57.802329649515 | 65.5703225044072 |
| 57.8022420751593 | 65.5705518977917 |
| 57.8021860805606 | 65.5706083109414 |
| 57.802102115333 | 65.5706287666644 |
| 57.8020473588835 | 65.5707514286021 |
| 57.8019977540208 | 65.5710255578379 |
| 57.8019464257448 | 65.5712001429154 |
| 57.8018612733389 | 65.5714293314541 |
| 57.8017211504145 | 65.5716296461752 |
| 57.8015697872307 | 65.5718970455259 |
| 57.8010362294639 | 65.5720078748526 |
| 57.8006966052025 | 65.5720682041906 |
| 57.8012176492653 | 65.5736961991186 |

| | |
|---|---|
| 57.8010941 | 65.5738646 |
| 57.8008606 | 65.5741026 |
| 57.802522 | 65.5792773 |
| 57.8026635223433 | 65.5795857669127 |
| 57.8025930601285 | 65.5799005761778 |
| 57.8024110356064 | 65.5808639727093 |
| 57.8026793827576 | 65.5820697704063 |
| 57.8026804661014 | 65.5822416460558 |
| 57.8043955908089 | 65.5891225965633 |
| 4 | |
| 57.8084084403033 | 65.5770007028199 |
| 57.8085392915584 | 65.576655322029 |
| 57.8086149118395 | 65.5764699464581 |
| 57.8092372 | 65.5753562 |
| 5 | |
| 57.789528 | 65.5246061 |
| 57.7856237 | 65.5263089 |
| 57.7847411 | 65.5295592 |
| 57.7851241 | 65.5343316 |
| 57.7881607 | 65.5329704 |
| 57.7882974 | 65.5344616 |
| 57.7894683 | 65.5337541 |
| 57.7898872 | 65.5292209 |
| 57.789528 | 65.5246061 |

**Описание границ охотничьего угодья «Ураллес»**

Северная граница: от пересечения правого берега реки Лакташ с северной границей квартала 2 Первомайского участка Первомайского участкового лесничества Нижне-Сергинского лесничества на восток по северным границам кварталов 2–9 Первомайского участка Первомайского участкового лесничества Нижне-Сергинского лесничества до пересечения с левым берегом реки Северный Барышан.

Восточная граница: от пересечения левого берега реки Северный Барышан с северной границей квартала 9 Первомайского участка Первомайского участкового лесничества Нижне-Сергинского лесничества на юг вниз по течению по левому берегу реки Северный Барышан до устья, далее вниз по течению по левому берегу реки Барышан до устья.

Южная граница: от устья реки Барышан вниз по течению по левому берегу реки Бисерть до устья реки Лакташ.

Западная граница: от устья реки Лакташ вверх по течению по правому берегу реки Лакташ до пересечения с северной границей квартала 2 Первомайского участка Первомайского участкового лесничества Нижне-Сергинского лесничества.

За исключением земель, непригодных для осуществления видов деятельности в сфере охотничьего хозяйства, расположенных в следующих границах:

| | |
|---|---|
| 56.9213609359514 | 58.9388579925255 |
| 56.9213328 | 58.9364595 |
| 56.922765 | 58.9349516 |
| 56.924342 | 58.9384935 |
| 56.9251559 | 58.9353244 |
| 56.9236979874889 | 58.9284976550411 |
| 56.9216329 | 58.9449504 |
| 56.9213912 | 58.9414379 |

**Описание границ охотничьего угодья «УСВД»**

Северная граница: от пересечения реки Багышевка с северной границей квартала 92 Ново-Маркинского участка Шарыгинского участкового лесничества Туринского лесничества на восток по северным границам кварталов 92, 93 Ново-Маркинского участка Шарыгинского участкового лесничества Туринского лесничества до северо-восточного угла квартала 93 Ново-Маркинского участка Шарыгинского участкового лесничества Туринского лесничества.

Восточная граница: северо-восточного угла квартала 93 Ново-Маркинского участка Шарыгинского участкового лесничества Туринского лесничества на юг по западным границам кварталов 40, 47, 53 Ново-Маркинского участка Шарыгинского участкового лесничества Туринского лесничества до юго-восточного угла 53 Ново-Маркинского участка Шарыгинского участкового лесничества Туринского лесничества, далее на юг по через точку с координатами: 58°20'29" С.Ш. 63°46'41" В.Д., до северо-западного угла квартала 40 Шарыгинского участка Шарыгинского участкового лесничества Туринского лесничества, далее на юг по западным границам кварталов 40, 58, 77, 94 Шарыгинского участка Шарыгинского участкового лесничества Туринского лесничества, далее на юг через точку с координатами 58°13'03" С.Ш. 63°44'48" В.Д. до деревни Гусева.

Южная граница: от деревни Гусева на запад по автомобильной дороге Гусева – Давыдово до деревни Давыдово.

Западная граница: от деревни Давыдово вверх по течению по середине реки Багышевка до пересечения с северной границей квартала 92 Ново-Маркинского участка Шарыгинского участкового лесничества Туринского лесничества.

За исключением лесопарковых зон квартала 54 урочища совхоз «Комсомольский» Туринского участкового лесничества Туринского лесничества.

**Описание границ охотничьего угодья «Усть-Тылайское»**

Северная граница: от северо-западного угла квартала 119 Тыпыльского участка Кытлымского участкового лесничества Карпинского лесничества на восток по северным границам кварталов 119–127 Тыпыльского участка Кытлымского участкового лесничества Карпинского лесничества до пересечения с рекой Тылай, далее вниз по течению по середине реки Тылай до пересечения с северной границей квартала 41 Кытлымского участка Кытлымского участкового лесничества Карпинского лесничества, далее на восток по северным границам кварталов 41–43 Кытлымского участка Кытлымского участкового лесничества Карпинского лесничества до северо-восточного угла квартала 43 Кытлымского участка Кытлымского участкового лесничества Карпинского лесничества.

Восточная граница: от северо-восточного угла квартала 43 Кытлымского участка Кытлымского участкового лесничества Карпинского лесничества на юг по восточным границам кварталов 43, 53, 62, 63 Кытлымского участка Кытлымского участкового лесничества Карпинского лесничества до пересечения с рекой Косьва, далее вверх по течению по середине реки Косьва до устья реки Большая, далее вверх по течению по середине реки Большая до пересечения с северной границей квартала 203 Тыпыльского участка Кытлымского участкового лесничества Карпинского лесничества, далее на восток по северной границе квартала 203 Тыпыльского участка Кытлымского участкового лесничества Карпинского лесничества до северо-восточного угла квартала 203 Тыпыльского участка Кытлымского участкового лесничества Карпинского лесничества, далее на юг по восточной границе квартала 203 Тыпыльского участка Кытлымского участкового лесничества Карпинского лесничества до юго-восточного угла квартала 203 Тыпыльского участка Кытлымского участкового лесничества Карпинского лесничества.

Южная граница: от юго-восточного угла квартала 203 Тыпыльского участка Кытлымского участкового лесничества Карпинского лесничества на запад по южным границам кварталов 203,

202, 201, 200, 199, 198, 197, 196, 195, 194, 193, 192, 191, 190, 175 Тыпыльского участка Кытлымского участкового лесничества Карпинского лесничества до пересечения с рекой Косьва.

Западная граница: от пересечения южной границы квартала 175 Тыпыльского участка Кытлымского участкового лесничества Карпинского лесничества с рекой Косьва вверх по течению по середине реки Косьва до пересечения с восточной границей квартала 148 Тыпыльского участка Кытлымского участкового лесничества Карпинского лесничества, далее на север по западным границам кварталов 149, 135, 119 Тыпыльского участка Кытлымского участкового лесничества Карпинского лесничества до северо-западного угла квартала 119 Тыпыльского участка Кытлымского участкового лесничества Карпинского лесничества.

За исключением земель, непригодных для осуществления видов деятельности в сфере охотничьего хозяйства, в следующих границах:

| | |
|---|---|
| 1 | |
| 59.5322617 | 58.6785579 |
| 59.5319027 | 58.6793947 |
| 59.5313913 | 58.6812186 |
| 59.5321529 | 58.6862397 |
| 59.5324358 | 58.686068 |
| 59.5341113 | 58.6862182 |
| 59.5350578 | 58.6852741 |
| 59.5340787 | 58.6790299 |
| 59.5332627 | 58.6785579 |
| 59.5322617 | 58.6785579 |
| 2 | |
| 59.4244303 | 58.7599897 |
| 59.4226074 | 58.7609339 |
| 59.4221599 | 58.7612772 |
| 59.4214395 | 58.7608051 |
| 59.4203915 | 58.7614703 |
| 59.420719 | 58.7643456 |
| 59.4194199 | 58.7650537 |
| 59.4190924 | 58.7663841 |
| 59.4202278 | 58.7698817 |
| 59.4211556 | 58.7669849 |
| 59.4217124 | 58.7666201 |
| 59.424343 | 58.7678861 |
| 59.4258819 | 58.7665343 |
| 3 | |
| 59.4948785 | 58.8527941 |
| 59.4932773 | 58.8556695 |
| 59.4932228 | 58.857665 |
| 59.4912076 | 58.8588881 |
| 59.4917305 | 58.8634157 |
| 59.4941814 | 58.8650465 |
| 59.4951726 | 58.8620424 |
| 59.4958152 | 58.8613128 |
| 59.4969915 | 58.860197 |
| 59.4972965 | 58.8582444 |
| 59.4971222 | 58.8563561 |
| 59.4948785 | 58.8527941 |
| 4 | |
| 59.5019958 | 58.8616133 |
| 59.5009994 | 58.8650679 |
| 59.5016201 | 58.8654113 |
| 59.5040594 | 58.8676214 |
| 59.5045984 | 58.8648105 |
| 59.5036837 | 58.8633406 |
| 59.5019958 | 58.8616133 |

**Описание границ охотничьего угодья «УТК-Кедр»**

Северная граница: от юго-западного угла квартала 75 Кумарьинского участка Кумарьинского участкового лесничества Синячихинского лесничества на восток по южным границам кварталов 75–78 Кумарьинского участка Кумарьинского участкового лесничества Синячихинского лесничества до юго-восточного угла квартала 78 Кумарьинского участка Кумарьинского участкового лесничества Синячихинского лесничества, далее на север по восточным границам кварталов 78, 57, 40 Кумарьинского участка Кумарьинского участкового лесничества Синячихинского лесничества до пересечения с узкоколейной железной дорогой, далее на восток по узкоколейной железной дороге Туринск – Окунево через кварталы 41–43, 59–63 Кумарьинского участка Кумарьинского участкового лесничества Синячихинского лесничества до пересечения с рекой Кумарьинка.

Восточная граница: от узкоколейной железной дороги Туринск – Окунево на юг вниз по течению по середине реки Кумарьинка до устья, далее вниз по течению по середине реки Кумарьи до села Кумарьинское, далее на юг по автодороге Кумарьинское – Жуковское до урочища «Северный Хутор».

Южная граница: от урочища «Северный Хутор» на юго-запад по восточной границе квартала 80 Санкинского участка Санкинского участкового лесничества Синячихинского лесничества до юго-восточного угла квартала 80 Санкинского участка Санкинского участкового лесничества Синячихинского лесничества, далее на запад по южным границам кварталов 80, 79, 78, 77, 76, 75, 74, 73 Санкинского участка Санкинского участкового лесничества Синячихинского лесничества до юго-западного угла квартала 73 Санкинского участка Санкинского участкового лесничества Синячихинского лесничества.

Западная граница: от юго-западного угла квартала 73 Санкинского участка Санкинского участкового лесничества Синячихинского лесничества на север по западным границам кварталов 73, 50, 32 Санкинского участка Санкинского участкового лесничества Синячихинского лесничества, западной границе квартала 124 Кумарьинского участка Кумарьинского участкового лесничества Синячихинского лесничества, далее на восток по северной границе кварталов 124–127 Кумарьинского участка Кумарьинского участкового лесничества Синячихинского лесничества, далее на северо-восток по северо-западным границам кварталов 120, 119 Кумарьинского участка Кумарьинского участкового лесничества Синячихинского лесничества до юго-западного угла квартала 75 Кумарьинского участка Кумарьинского участкового лесничества Синячихинского лесничества.

**Описание границ охотничьего угодья «Уфимское»**

Северная граница: от пересечения автомобильной дороги Красноуфимск – Ачит с западной границей земельного участка сельскохозяйственного производственного кооператива «Ачитский» (граница Красноуфимского муниципального округа Свердловской области) на юго-восток по западной границе земельного участка сельскохозяйственного производственного кооператива «Ачитский», западной и южной границам земельного участка сельскохозяйственного производственного кооператива «Заря» до западной границы земельного участка сельскохозяйственного производственного кооператива «Уфимский», далее на юг по западной границе земельного участка сельскохозяйственного производственного кооператива «Уфимский», по линии, являющейся продолжением западной границы сельскохозяйственного производственного кооператива «Уфимский», до южной границы полосы отвода железнодорожной ветки Москва – Екатеринбург (1456 километр, 1 пикет), далее на запад по южной границе полосы отвода железнодорожной ветки Москва – Екатеринбург до 1455 километра 8 пикета железнодорожной ветки Москва – Екатеринбург, далее на север по прямой до середины железнодорожной ветки Москва – Екатеринбург (1455 километр, 8 пикет), далее на запад по середине железнодорожной ветки Москва – Екатеринбург до 1454 километра 9 пикета железнодорожной ветки Москва – Екатеринбург, далее на юг по прямой до западной

границы земельного участка сельскохозяйственного производственного кооператива «Уфимский», далее на юго-восток по западной и южной границам земельного участка сельскохозяйственного производственного кооператива «Уфимский» до пересечения с автомобильной дорогой Усть-Баяк – Карги.

Восточная граница: от пересечения автомобильной дороги Усть-Баяк – Карги с южной границей земельного участка сельскохозяйственного производственного кооператива «Уфимский» (граница Красноуфимского муниципального округа Свердловской области) на юг по южной границе земельного участка сельскохозяйственного производственного кооператива «Уфимский» до западной границы квартала 25 Ключевского участка Ключевского участкового лесничества Красноуфимского лесничества, далее на юг по западным границам квартала 25 Ключевского участка Ключевского участкового лесничества Красноуфимского лесничества, земельного участка сельскохозяйственного производственного кооператива «Каргинский», квартала 49 Ключевского участка Ключевского участкового лесничества Красноуфимского лесничества до юго-западного угла квартала 49 Ключевского участка Ключевского участкового лесничества Красноуфимского лесничества, далее на северо-восток по южной границе квартала 49 Ключевского участка Ключевского участкового лесничества Красноуфимского лесничества, по линии, являющейся продолжением южной границы квартала 49 Ключевского участка Ключевского участкового лесничества Красноуфимского лесничества, до середины реки Уфа, далее на юг вверх по течению по середине реки Уфа до линии, являющейся продолжением западной границы земельного участка коллективного сельскохозяйственного предприятия «Бакийковское», далее на юг по линии, являющейся продолжением западной границы земельного участка коллективного сельскохозяйственного предприятия «Бакийковское», западной границе земельного участка коллективного сельскохозяйственного предприятия «Бакийковское» до пересечения с автомобильной дорогой Арти – Красноуфимск.

Южная граница: от пересечения автомобильной дороги Арти – Красноуфимск с западной границей земельного участка коллективного сельскохозяйственного предприятия «Бакийковское» (граница Красноуфимского муниципального округа Свердловской области) на северо-запад по автомобильной дороге Арти – Красноуфимск до города Красноуфимска.

Западная граница: от города Красноуфимска на северо-восток по автомобильной дороге Красноуфимск – Ачит до пересечения с западной границей земельного участка сельскохозяйственного производственного кооператива «Ачитский» (граница Красноуфимского муниципального округа Свердловской области).

За исключением лесопарковых зон кварталов 1–15, 25–28, 30–41 Красноуфимского участка Пригородного участкового лесничества Красноуфимского лесничества.

За исключением земель, непригодных для осуществления видов деятельности в сфере охотничьего хозяйства, в том числе земель населенных пунктов (город Красноуфимск, деревня Приданниково, село Чувашково, село Александровское, деревня Шиловка, село Крылово, деревня Усть-Баяк, деревня Калиновка, село Рахмангулово, деревня Бишково, деревня Верхний Баяк, деревня Средний Баяк, деревня Куянково), в следующих границах:

| 1 | |
|---|---|
| 56.5982376804742 | 57.8166553966578 |
| 56.5990607 | 57.819156 |
| 56.6048058 | 57.809473 |
| 56.6122317 | 57.7968922 |
| 56.6129728 | 57.797501 |
| 56.6150334 | 57.7948117 |
| 56.6167528 | 57.7964665 |
| 56.6151689 | 57.7989355 |
| 56.6156601 | 57.8009954 |
| 56.6164416 | 57.8026585 |
| 56.6167557 | 57.804772 |
| 56.6178892 | 57.8050466 |
| 56.6183763 | 57.8046795 |

| | |
|---|---|
| 56.6192355 | 57.8027793 |
| 56.6194372 | 57.8003619 |
| 56.622621 | 57.8081703 |
| 56.6301754 | 57.8218174 |
| 56.6369495 | 57.8189849 |
| 56.6362414 | 57.8109598 |
| 56.6357458 | 57.8057241 |
| 56.6344005 | 57.7999305 |
| 56.6320637 | 57.7992868 |
| 56.622825 | 57.787351 |
| 56.6217512 | 57.7842775 |
| 56.6212073 | 57.7827207 |
| 56.6227136 | 57.7803747 |
| 56.6239979 | 57.7771326 |
| 56.627113 | 57.7692686 |
| 56.6280137 | 57.7700337 |
| 56.6284253 | 57.7706659 |
| 56.6293491 | 57.771733 |
| 56.6298752 | 57.7719452 |
| 56.6308446 | 57.7725584 |
| 56.6312904 | 57.7732404 |
| 56.6321715 | 57.7743215 |
| 56.6327136 | 57.775347 |
| 56.6334478 | 57.7764082 |
| 56.6335293 | 57.776931 |
| 56.6336866 | 57.7772754 |
| 56.6342661 | 57.7773398 |
| 56.634678 | 57.7770325 |
| 56.6349322 | 57.7758208 |
| 56.6349832 | 57.7756137 |
| 56.6356504 | 57.7757347 |
| 56.6363723 | 57.7756658 |
| 56.6367542 | 57.7751857 |
| 56.6367135 | 57.7747007 |
| 56.6370563 | 57.7744647 |
| 56.6374339 | 57.774396 |
| 56.6375135 | 57.7745022 |
| 56.6379669 | 57.7751077 |
| 56.6382087 | 57.7753969 |
| 56.6383119 | 57.7758552 |
| 56.6386234 | 57.7764388 |
| 56.6397905 | 57.7786874 |
| 56.6401393 | 57.7831056 |
| 56.6398439 | 57.7846109 |
| 56.6387492 | 57.7882523 |
| 56.6357853 | 57.7922823 |
| 56.6370136 | 57.7974289 |
| 56.6393733 | 57.7992183 |
| 56.6418056 | 57.7958496 |
| 56.6469059 | 57.7964941 |
| 56.6464113 | 57.7916025 |
| 56.6463417 | 57.7869146 |
| 56.6475915 | 57.7876134 |
| 56.6503331 | 57.792314 |
| 56.651072 | 57.7957695 |
| 56.650012 | 57.7986316 |
| 56.6483855 | 57.798628 |
| 56.6477745 | 57.7982039 |
| 56.6542468 | 57.8196041 |
| 56.6570878 | 57.8183333 |

| | |
|---|---|
| 56.6563906 | 57.8182276 |
| 56.6561799 | 57.8172631 |
| 56.656376 | 57.8159418 |
| 56.6565068 | 57.8071023 |
| 56.6567392 | 57.8065606 |
| 56.656485 | 57.8054507 |
| 56.6564947 | 57.8039133 |
| 56.6572319 | 57.8028167 |
| 56.6571193 | 57.8024005 |
| 56.6570939 | 57.8015482 |
| 56.6576059 | 57.8000353 |
| 56.6579164 | 57.8004155 |
| 56.6586934 | 57.8009374 |
| 56.6586589 | 57.8018458 |
| 56.6587624 | 57.8024569 |
| 56.6598844 | 57.8024767 |
| 56.6615474 | 57.8040557 |
| 56.6626094 | 57.8037815 |
| 56.6630379 | 57.8039139 |
| 56.6644451 | 57.8047678 |
| 56.6649072 | 57.8040064 |
| 56.664312 | 57.8024867 |
| 56.6650249 | 57.7969345 |
| 56.6652577 | 57.7969539 |
| 56.6652704 | 57.7976343 |
| 56.6654629 | 57.7979316 |
| 56.665717 | 57.7978722 |
| 56.6661417 | 57.7975055 |
| 56.6664086 | 57.7977334 |
| 56.6665365 | 57.7981755 |
| 56.66703 | 57.7954141 |
| 56.6675528 | 57.7939739 |
| 56.6675046113008 | 57.793943674755 |
| 2 | |
| 56.593907266071 | 57.840686548341 |
| 56.5965582788257 | 57.8286633065631 |
| 56.597237 | 57.8255851 |
| 56.5983930414596 | 57.8210185948728 |
| 56.5987908 | 57.8194474 |
| 56.5985442 | 57.8176553 |
| 56.5982199630084 | 57.8166774933484 |
| 3 | |
| 56.7079462 | 57.824864 |
| 56.7048872 | 57.8318935 |
| 56.7057353 | 57.8379446 |
| 4 | |
| 56.7261436775999 | 57.8368267993973 |
| 56.7261919268286 | 57.8371599223604 |
| 56.7281185224978 | 57.8375249837465 |
| 56.7306631705097 | 57.8382709722114 |
| 5 | |
| 56.586556 | 57.8408623 |
| 56.5860626 | 57.8518834 |
| 6 | |
| 56.73561869577 | 57.8424527536575 |
| 56.7358630600109 | 57.8427690477327 |
| 7 | |
| 56.5882512269539 | 57.8457642986286 |
| 56.5881596 | 57.8452528 |
| 56.5932514622152 | 57.843394499507 |

| | |
|---|---|
| 8 | |
| 56.6401884398956 | 57.8592371991879 |
| 56.6416187 | 57.860452 |
| 56.6427135 | 57.8588104 |
| 56.6435512 | 57.855109 |
| 56.6437636 | 57.8498518 |
| 56.6437253 | 57.8471428 |
| 56.643484 | 57.8448826 |
| 56.643484 | 57.8448826 |
| 56.6422172 | 57.8365661 |
| 56.6414803381742 | 57.835516112684 |
| 56.6408622 | 57.8346353 |
| 56.6393475 | 57.8325733 |
| 56.6366685 | 57.8318843 |
| 56.6341974 | 57.8427708 |
| 56.6347406 | 57.8517974 |
| 9 | |
| 56.5990952052441 | 57.8856479677672 |
| 56.5980354557911 | 57.8843230388812 |
| 56.5922412603367 | 57.8776468788137 |
| 56.59261079499 | 57.8762986754474 |
| 56.592003998138 | 57.8756672745195 |
| 56.5915226766368 | 57.8765898637023 |
| 56.5882924589492 | 57.8732304373072 |
| 56.5877722579016 | 57.8726441040576 |
| 56.5874573773319 | 57.8728105413698 |
| 56.5864961 | 57.8732334 |
| 56.586489 | 57.871349 |
| 56.5859429 | 57.8713265 |
| 56.5849471955976 | 57.874539497854 |
| 56.5835874901206 | 57.8754562668717 |
| 56.5812685324506 | 57.8768701502225 |
| 56.5821294336549 | 57.8822034064865 |
| 56.5822467803822 | 57.8843747954265 |
| 56.582358374683 | 57.8847475187726 |
| 56.5829255931653 | 57.8848022684443 |
| 56.5830400295964 | 57.8848540306726 |
| 56.5829894288063 | 57.8913536311146 |
| 56.5828185474112 | 57.8924181776878 |
| 56.5836911206766 | 57.8934979925459 |
| 56.5845978694811 | 57.8942076890119 |
| 56.5853774879018 | 57.8938440617221 |
| 56.5861474042403 | 57.8929160816224 |
| 56.5861466743247 | 57.8921791757205 |
| 56.5875770489097 | 57.8926726895539 |
| 56.5875775127756 | 57.8926734137766 |
| 56.5875823359927 | 57.8926745137254 |
| 56.5893889723596 | 57.8932978469755 |
| 56.5902365004976 | 57.8938393151843 |
| 56.5911580005396 | 57.8935194764328 |
| 56.592100742437 | 57.895642473469 |
| 56.5929979137051 | 57.8963550353364 |
| 56.5938327363079 | 57.8999434171647 |
| 56.5944693318857 | 57.8989289771938 |
| 56.5946827695503 | 57.8986590863025 |
| 56.5952479255922 | 57.8984379088725 |
| 56.5953896883157 | 57.8984125883248 |
| 56.5956085507214 | 57.8995518618532 |
| 56.5957817990475 | 57.900796812764 |
| 56.5958200217459 | 57.9019118446618 |

| | |
|---|---|
| 56.5957687853036 | 57.9026847930903 |
| 56.5957558177644 | 57.9028806034626 |
| 56.5956810630526 | 57.9033114679765 |
| 56.5952562785192 | 57.9057594716649 |
| 56.5949318946097 | 57.9074890304856 |
| 56.5949388155269 | 57.9075413954831 |
| 56.5948891877093 | 57.908086427589 |
| 56.5947822191771 | 57.9092611062201 |
| 10 | |
| 56.599581449795 | 57.8902309662998 |
| 56.5997026666018 | 57.8898507508564 |
| 11 | |
| 56.6400572301954 | 57.92041129398 |
| 56.644582668437 | 57.9160048717111 |
| 56.644681115019 | 57.9167086211704 |
| 56.6435363322314 | 57.9182179641809 |
| 56.6427958849982 | 57.919834187368 |
| 56.6433815217892 | 57.9205136367009 |
| 56.6433547581141 | 57.9228351745949 |
| 56.643458183196 | 57.9249977586287 |
| 56.6437415074886 | 57.9242302073103 |
| 56.6447994997117 | 57.9196494488955 |
| 56.6453295567921 | 57.9181847421033 |
| 56.6461671921119 | 57.9177379891626 |
| 56.6484137833956 | 57.9139651237946 |
| 56.6505658340096 | 57.9151544693754 |
| 56.6504660208335 | 57.9147296104403 |
| 56.6505134639692 | 57.9143534995066 |
| 56.6506667240427 | 57.9143855991622 |
| 56.6513786582827 | 57.9157754831479 |
| 56.6520183821443 | 57.9165171955051 |
| 56.6520348154755 | 57.9161134702849 |
| 56.6510690330083 | 57.9146400677219 |
| 56.6503950878207 | 57.9132138219811 |
| 56.6493436877286 | 57.9115171135056 |
| 56.6478868414552 | 57.9089156750215 |
| 56.6477776360089 | 57.909042528875 |
| 56.6476673934646 | 57.9091091096724 |
| 56.6476389323292 | 57.9087079725135 |
| 56.6473020560018 | 57.9059420845296 |
| 56.6471980838214 | 57.9025173056156 |
| 56.6473682827054 | 57.9007727112665 |
| 56.6479547590823 | 57.8973884787515 |
| 56.6482496914847 | 57.8951736175311 |
| 56.648378120871 | 57.8923208793758 |
| 56.6480940188185 | 57.8907016234761 |
| 56.6468770817186 | 57.8879226407162 |
| 56.6456310327579 | 57.883371526518 |
| 56.6456708118459 | 57.8816327670044 |
| 56.6458293433734 | 57.8805752519956 |
| 56.6459324241573 | 57.8801502904974 |
| 56.6458027327473 | 57.8784832155753 |
| 56.6459803386842 | 57.8774392601135 |
| 56.646103466996 | 57.8769283476945 |
| 56.6460763546878 | 57.8758390928392 |
| 56.6461246210888 | 57.8754140101644 |
| 56.6460764010307 | 57.8737862703603 |
| 56.6463515998789 | 57.8729828675997 |
| 56.6468629667069 | 57.8723288892962 |
| 56.6468809690896 | 57.8721256628041 |

| | |
|---|---|
| 56.6464056651509 | 57.8722737310569 |
| 56.6463037288907 | 57.8719926361192 |
| 56.6465806601142 | 57.8708271353081 |
| 56.6468662618361 | 57.8694393612846 |
| 56.6471264257043 | 57.8678312786286 |
| 56.6477112857791 | 57.8660429690297 |
| 56.6476750826474 | 57.8650552950455 |
| 56.6464207870142 | 57.8642114999011 |
| 56.6428022894665 | 57.8617760964367 |
| 56.6405655545329 | 57.8714377601287 |
| 56.6396021756122 | 57.8755742904186 |
| 56.6396716905675 | 57.8762109731404 |
| 56.6391049928394 | 57.8761669618962 |
| 56.6385896458995 | 57.8761314082328 |
| 56.6385900903175 | 57.8764415057707 |
| 56.6382357 | 57.8764379 |
| 56.6308127 | 57.9026269 |
| 56.6305968367891 | 57.9074148475241 |
| 56.6305848943688 | 57.9074944882443 |
| 56.6305930576975 | 57.907498669554 |
| 56.6303406 | 57.9130983 |
| 56.6336959140476 | 57.9181970002221 |
| 12 | |
| 56.7382941200393 | 57.9602452779891 |
| 56.7378931958515 | 57.9658161889516 |
| 13 | |
| 56.5775358 | 57.9735892 |
| 56.5775002419531 | 57.9736313373682 |
| 56.5772296573244 | 57.9728994193454 |
| 56.576994362042 | 57.9722738575427 |
| 56.5769097563569 | 57.9719360745184 |
| 56.5748850447263 | 57.9747711301215 |
| 56.5743039841077 | 57.9735310072905 |
| 56.5732927105632 | 57.9750650520293 |
| 56.5731417227649 | 57.9752757640625 |
| 56.5730568076664 | 57.975392538602 |
| 56.572751722512 | 57.9758699428541 |
| 56.5721651468541 | 57.9767155471326 |
| 56.5718335109973 | 57.9773409996745 |
| 56.5710081334541 | 57.9787292884582 |
| 56.5708030233131 | 57.9790454475604 |
| 56.5705979096285 | 57.9793614406578 |
| 56.5703927978174 | 57.9796775928995 |
| 56.5701876878785 | 57.9799939042828 |
| 56.5699825743966 | 57.9803100496623 |
| 56.5697774573726 | 57.9806260290406 |
| 56.5695713491524 | 57.980947266051 |
| 56.569366233152 | 57.9812634011041 |
| 56.5691611163164 | 57.9815795327268 |
| 56.5690198380145 | 57.9818075636114 |
| 56.5693958964289 | 57.9827276973081 |
| 56.569395351614 | 57.9827651519123 |
| 56.5690616650664 | 57.983458142967 |
| 56.5693378231335 | 57.9842324150014 |
| 56.5692960510552 | 57.9844485023079 |
| 56.5690702151336 | 57.9849188072366 |
| 56.5673947 | 57.9812484 |
| 56.5641593 | 57.987175 |
| 56.564427 | 57.9885943 |
| 56.565618 | 57.9908741 |

| | |
|---|---|
| 56.5642623 | 57.9944094 |
| 56.5643572577541 | 57.9946821554817 |
| 56.564314326923 | 57.9948019744918 |
| 56.5642237501062 | 57.9952619433057 |
| 56.5624820549682 | 57.9971797867225 |
| 56.5625130053155 | 57.9972752338199 |
| 56.5623444132997 | 57.9974828443318 |
| 56.562577595474 | 57.998026113924 |
| 56.5601058684265 | 58.0007471668945 |
| 56.5589281920411 | 58.0020204753137 |
| 56.5580416437351 | 58.0028688718943 |
| 56.5578994435056 | 58.0030050600808 |
| 56.5554999324697 | 58.0056938948875 |
| 56.5547225852176 | 58.0067003551906 |
| 56.5544151039585 | 58.0071429161327 |
| 56.5541244269602 | 58.0076351484868 |
| 56.5533579063189 | 58.0089407064641 |
| 56.552529183406 | 58.010063982137 |
| 56.5522626185561 | 58.0094101939529 |
| 56.552228770244 | 58.0093237015356 |
| 56.5521851933326 | 58.0092300888829 |
| 56.5521214793168 | 58.0091136523441 |
| 56.5516099940351 | 58.0081783660843 |
| 56.551005995285 | 58.0070747192711 |
| 56.5486819096106 | 58.010423390756 |
| 56.5478811250101 | 58.0101164149986 |
| 56.5477024 | 58.0098944 |
| 56.5476492866487 | 58.0100275412158 |
| 56.5469130212511 | 58.0097452984904 |
| 56.54675203073 | 58.011041087647 |
| 56.5469729404283 | 58.0114092485249 |
| 56.5469531750947 | 58.0117725099769 |
| 56.5469474687479 | 58.0117868142887 |
| 56.546597561107 | 58.0122587836048 |
| 56.5464462439585 | 58.0118889943532 |
| 56.5461263767388 | 58.0117582090825 |
| 56.5456867877915 | 58.0120776358141 |
| 56.5451559200012 | 58.0134701557901 |
| 56.5448724002993 | 58.0138963006392 |
| 56.5446902080854 | 58.013856651241 |
| 56.5443265533819 | 58.0132683513594 |
| 56.5440690640043 | 58.0130685172816 |
| 56.5437897633479 | 58.0131984838169 |
| 56.5436604306321 | 58.0136161717661 |
| 56.5437386901903 | 58.0139571800977 |
| 56.5439953603152 | 58.0146663461004 |
| 56.5439866456863 | 58.0152421155673 |
| 56.5437509480148 | 58.0158133135947 |
| 56.5433267911789 | 58.0159676149264 |
| 56.5430035069605 | 58.0161820306986 |
| 56.5428928331504 | 58.016631706986 |
| 56.5418969177182 | 58.0156828605785 |
| 56.5423243534996 | 58.0168428389555 |
| 56.5424850586167 | 58.0177873829706 |
| 56.5422794968876 | 58.018537737438 |
| 56.5414718766593 | 58.0196656780221 |
| 56.5408743758931 | 58.0203220256393 |
| 56.540052581703 | 58.0222554605446 |
| 56.5391968710077 | 58.0237799309246 |
| 56.5385330416841 | 58.0242590860604 |

| | |
|---|---|
| 56.5379998263812 | 58.0244025115627 |
| 56.5374363317822 | 58.024925706318 |
| 56.5367227110563 | 58.0251444300013 |
| 56.5359094701611 | 58.0253686254647 |
| 56.5354899040238 | 58.0252430833657 |
| 56.5353601417478 | 58.0250856530731 |
| 56.5352900003337 | 58.0246787489392 |
| 56.5350771396821 | 58.0244272427662 |
| 56.535025301995 | 58.0288168971442 |
| 56.5345662285606 | 58.0313881103511 |
| 56.5344013412754 | 58.0315119812154 |
| 56.5341315152183 | 58.0315406455154 |
| 56.5339821915669 | 58.0316493805666 |
| 56.5339628434571 | 58.0319236781925 |
| 56.5344648367272 | 58.0319977602941 |
| 56.5343539111039 | 58.0325072865419 |
| 56.5343106348458 | 58.0332720147666 |
| 56.5340926446803 | 58.0345353422609 |
| 56.5329639694274 | 58.0402079630438 |
| 56.5335947384612 | 58.0404744673142 |
| 56.5348332287275 | 58.0392165923271 |
| 56.5359554853604 | 58.0380317791379 |
| 56.5373124762465 | 58.0379076054835 |
| 56.5376915689138 | 58.0378422966624 |
| 56.5378597250785 | 58.0375704844058 |
| 56.5372736748278 | 58.0361393651124 |
| 56.5372025166608 | 58.0351080185734 |
| 56.5374221505282 | 58.0324183724486 |
| 56.537420015068 | 58.0317283440095 |
| 56.5374909271011 | 58.0310672676831 |
| 56.5376782593115 | 58.0303016291172 |
| 56.5383781849577 | 58.029245779476 |
| 56.539188035932 | 58.028249714376 |
| 56.5399784327366 | 58.0277310288651 |
| 56.5405031187845 | 58.0276207778173 |
| 56.5402932715558 | 58.0269912012011 |
| 56.5407715382587 | 58.0262590612459 |
| 56.5414354365902 | 58.0252213942675 |
| 56.5436506067852 | 58.0213401080405 |
| 56.543871556574 | 58.0215255273619 |
| 56.5438734147889 | 58.0215238018941 |
| 56.5442753854898 | 58.0208356064363 |
| 56.5446768704036 | 58.0202498659824 |
| 56.5455101415282 | 58.0195808239517 |
| 56.5463794590982 | 58.0194521471206 |
| 56.5470260922678 | 58.0195817597221 |
| 56.5480383215907 | 58.0204149846436 |
| 56.5485577743202 | 58.0205291472973 |
| 56.5495415086667 | 58.0207454728049 |
| 56.5499322736781 | 58.0207738323019 |
| 56.5502974912508 | 58.0203434701866 |
| 56.5504814996385 | 58.0199390675319 |
| 56.5506161801207 | 58.0194752389385 |
| 56.5510648 | 58.0197983 |
| 56.5511592210813 | 58.0187704059542 |
| 56.5523242594153 | 58.0193802615781 |
| 56.5531724492751 | 58.021290798126 |
| 56.5534307321452 | 58.0226575192064 |
| 56.5537080246801 | 58.024072687256 |
| 56.554456558838 | 58.023769669918 |

| | |
|---|---|
| 56.5549083714662 | 58.0212138211346 |
| 56.555062764783 | 58.0209319730292 |
| 56.555437297339 | 58.0209839780095 |
| 56.5557772378994 | 58.0208649316125 |
| 56.5560788311869 | 58.0208344703662 |
| 56.5563332346452 | 58.0208351632529 |
| 56.5563693821589 | 58.0206173788712 |
| 56.5562698403825 | 58.0203635933337 |
| 56.5560469719396 | 58.0203467382356 |
| 56.5555955963774 | 58.0204572811308 |
| 56.5555390096756 | 58.0199131371301 |
| 56.555585490891 | 58.0193493213641 |
| 56.5556894062023 | 58.0193868576212 |
| 56.5557406792063 | 58.019600118618 |
| 56.555859776404 | 58.0195937382124 |
| 56.5559781639369 | 58.0190546916494 |
| 56.5562145616639 | 58.0184374208141 |
| 56.5564367235581 | 58.0184110351208 |
| 56.5564568412966 | 58.0186690738112 |
| 56.5562742092818 | 58.0191684663319 |
| 56.5562073797583 | 58.019459953367 |
| 56.5563464459473 | 58.0196971421259 |
| 56.5567720673746 | 58.0194728034465 |
| 56.5570972971273 | 58.0194265867175 |
| 56.5572210915302 | 58.0192184141952 |
| 56.5571608356229 | 58.0189337298422 |
| 56.5569292754897 | 58.0188742433034 |
| 56.5566355807636 | 58.0189042977026 |
| 56.5567026427312 | 58.0186271080349 |
| 56.5566600624319 | 58.0184566446882 |
| 56.5564957994177 | 58.0181344368304 |
| 56.556325663343 | 58.0179420234462 |
| 56.5563922527284 | 58.0176360688853 |
| 56.5564431923537 | 58.0173454293112 |
| 56.5563604706711 | 58.0171483308965 |
| 56.5562256322783 | 58.01716987743 |
| 56.5560627895321 | 58.0174234125304 |
| 56.5557931935213 | 58.0169772263813 |
| 56.5557235328906 | 58.0166066899309 |
| 56.555695891326 | 58.0163776884801 |
| 56.5554003169838 | 58.0162928645388 |
| 56.5552445042973 | 58.0159988501971 |
| 56.5551112985062 | 58.0156317316801 |
| 56.5548811496062 | 58.0156585612832 |
| 56.5548727975152 | 58.0161196432752 |
| 56.5547223104328 | 58.0161565083164 |
| 56.5544966167323 | 58.0159670941132 |
| 56.554397770593 | 58.0157563981374 |
| 56.5545613177268 | 58.0155460946532 |
| 56.5544314075128 | 58.0153803322424 |
| 56.5543161140632 | 58.0151417319439 |
| 56.5542546726088 | 58.0147852476304 |
| 56.5543722090178 | 58.0146780926127 |
| 56.5545275537056 | 58.0149433307132 |
| 56.5546836927492 | 58.0152516311838 |
| 56.5548434904148 | 58.01530063149 |
| 56.5549191502091 | 58.0150662525483 |
| 56.5548580872058 | 58.0147383693275 |
| 56.5546550880534 | 58.0144758517583 |
| 56.5544322190105 | 58.0144590317901 |

| | |
|---|---|
| 56.5543868030417 | 58.014115837271 |
| 56.5543780851027 | 58.0135837858628 |
| 56.5542563045969 | 58.0134319073045 |
| 56.5541047309331 | 58.0133969494958 |
| 56.5540502367349 | 58.0129823558248 |
| 56.5541632032462 | 58.0126020263628 |
| 56.5541416580329 | 58.0122577156188 |
| 56.5541554196181 | 58.0121273435327 |
| 56.554474635277 | 58.0121965480894 |
| 56.5545576018444 | 58.0124080890766 |
| 56.5545160760481 | 58.0127845831671 |
| 56.5546450466052 | 58.012892808743 |
| 56.5547377650007 | 58.0127294016105 |
| 56.5547648200216 | 58.0124400518722 |
| 56.5549381460187 | 58.0123443647837 |
| 56.5549040165417 | 58.0122022514048 |
| 56.5548004811468 | 58.0121935046615 |
| 56.5546243250994 | 58.012116607578 |
| 56.5547224366973 | 58.0117946475671 |
| 56.5549043664493 | 58.0117415980764 |
| 56.5551716793149 | 58.011554483045 |
| 56.5552480384849 | 58.0113631603009 |
| 56.5551879123257 | 58.0110929719309 |
| 56.5550248092193 | 58.0108426384403 |
| 56.5551250404495 | 58.0106500304714 |
| 56.5553315522467 | 58.0106389184213 |
| 56.5554921679779 | 58.0102560043697 |
| 56.5556328665474 | 58.0101044809478 |
| 56.5560547322144 | 58.0101393554858 |
| 56.5560997903363 | 58.0099785007905 |
| 56.5559172585829 | 58.0095133650226 |
| 56.5558873317631 | 58.0091405381169 |
| 56.5557730637633 | 58.0089596354872 |
| 56.5556452697085 | 58.0089232509778 |
| 56.5555041001851 | 58.0090460141079 |
| 56.5555154392398 | 58.0097365294939 |
| 56.5553346897217 | 58.0098614196997 |
| 56.5551288850371 | 58.0099156013642 |
| 56.5550791047423 | 58.0097888081065 |
| 56.5550986375706 | 58.0095286482528 |
| 56.5550163733367 | 58.0093601759278 |
| 56.5548215408334 | 58.0096011455383 |
| 56.5546753959386 | 58.0098969082028 |
| 56.554438764588 | 58.0100103265265 |
| 56.5542550918384 | 58.0099626340104 |
| 56.5541517910919 | 58.009968194084 |
| 56.5540438977419 | 58.0101755244283 |
| 56.553911276389 | 58.0103266064225 |
| 56.5538147842555 | 58.0102599082558 |
| 56.5538179604148 | 58.0099718488806 |
| 56.5538113488786 | 58.0095691609431 |
| 56.5537821322696 | 58.0092395809981 |
| 56.5539184879411 | 58.0088291942405 |
| 56.5543950076818 | 58.0083141135644 |
| 56.554937665642 | 58.0079537180974 |
| 56.5551885246407 | 58.0077386727023 |
| 56.5551430928001 | 58.0073956423571 |
| 56.555861101458 | 58.0075440015393 |
| 56.5562591842651 | 58.0075801294319 |
| 56.5564563794015 | 58.0074831296529 |

| | |
|---|---|
| 56.5568760653006 | 58.0068990011538 |
| 56.5570946783266 | 58.0066568846513 |
| 56.5572364119495 | 58.0060878904001 |
| 56.5572774413088 | 58.005682433864 |
| 56.5573910963248 | 58.0053452809116 |
| 56.5576380152168 | 58.0048856049104 |
| 56.5579189836663 | 58.0045682075685 |
| 56.5583027753364 | 58.0042162997347 |
| 56.5583273230725 | 58.0037704016878 |
| 56.558467438178 | 58.0040094422502 |
| 56.5587575319232 | 58.0038317602868 |
| 56.5591142901693 | 58.0037693887117 |
| 56.5596201682438 | 58.0039964940852 |
| 56.5596750171686 | 58.0040270435204 |
| 56.560027026406 | 58.0037744351937 |
| 56.5612428644408 | 58.0054782584492 |
| 56.56277679549 | 58.0020646228576 |
| 56.5635039675772 | 58.0016675610375 |
| 56.5637736351461 | 58.0016241855755 |
| 56.5658247978505 | 58.0028308344303 |
| 56.5664732611038 | 58.0016583329339 |
| 56.5671802020021 | 58.0025847957402 |
| 56.5683186824856 | 58.0046962738405 |
| 56.5692397856697 | 58.0064770864648 |
| 56.5693550959765 | 58.0067157529167 |
| 56.5693667779567 | 58.0069455282708 |
| 56.5693970878406 | 58.0078223963879 |
| 56.5694225640111 | 58.0088866494935 |
| 56.5687180868759 | 58.0110127023187 |
| 56.5679190567954 | 58.0133733413784 |
| 56.5667774418722 | 58.0172805559467 |
| 56.5664264248744 | 58.0181778218973 |
| 56.5653188146251 | 58.0185108812704 |
| 56.5644304222646 | 58.0171761048018 |
| 56.5637096905982 | 58.0179808864881 |
| 56.5642497408708 | 58.0202240963395 |
| 56.5653558820807 | 58.0222384193602 |
| 56.5653369361051 | 58.0225417259407 |
| 56.5652234706826 | 58.0228933670889 |
| 56.5650585038637 | 58.0230173828218 |
| 56.5645999337168 | 58.0231715843234 |
| 56.5644560246877 | 58.0231216892588 |
| 56.5637186353211 | 58.0222684522207 |
| 56.5632028981525 | 58.0232739747108 |
| 56.5639736048486 | 58.0240940387192 |
| 56.5648843513265 | 58.0252837790599 |
| 56.5662850452244 | 58.0271161103897 |
| 56.5672141280877 | 58.0278722182364 |
| 56.5690845085039 | 58.0178422717533 |
| 56.5700234334279 | 58.01312009728 |
| 56.5711260374813 | 58.0072886883463 |
| 56.5731810818144 | 58.0086042001923 |
| 56.573197289162 | 58.0085463703853 |
| 56.5733305016453 | 58.0083274748692 |
| 56.5736762803993 | 58.0059408888297 |
| 56.5720544761786 | 58.0043160336623 |
| 56.5711476806098 | 58.0028384988649 |
| 56.5703914957296 | 58.0013384059439 |
| 56.5703969423867 | 58.0007043153978 |
| 56.5708688121798 | 57.9984610411422 |

| | |
|---|---|
| 56.5711371677002 | 57.9973806660081 |
| 56.5713909124412 | 57.9968627936127 |
| 56.5720958725794 | 57.9962857879914 |
| 56.5716198873723 | 57.9948464128105 |
| 56.571570315072 | 57.9940432848673 |
| 56.5716788226211 | 57.9929191404907 |
| 56.5718361796946 | 57.9920061580668 |
| 56.5722615745651 | 57.9919337371976 |
| 56.5728867115505 | 57.9896631862176 |
| 56.5734602401778 | 57.9875763296676 |
| 56.573997865285 | 57.9860503655997 |
| 56.5741086719377 | 57.9858963990985 |
| 56.5742899609805 | 57.9858865186224 |
| 56.5746384969347 | 57.9860976359327 |
| 56.5748995778708 | 57.9865112521218 |
| 56.5750925341279 | 57.9861057657623 |
| 56.5754473806195 | 57.9856095911705 |
| 56.576053581433 | 57.9843953399678 |
| 56.5760602721331 | 57.9843655181074 |
| 56.5764174909818 | 57.9827805700721 |
| 56.5765824740953 | 57.9822331944356 |
| 56.5769074982868 | 57.9811549734899 |
| 56.5772040046841 | 57.980635875656 |
| 56.5770473220067 | 57.9801691466724 |
| 56.5788704 | 57.9778335 |
| 14 | |
| 56.5788704 | 57.9778335 |
| 56.579536 | 57.9771634 |
| 56.5797612 | 57.9770256 |
| 56.5797827 | 57.9766907 |
| 56.5797308 | 57.9760701 |
| 56.5798578 | 57.9754698 |
| 56.5803615 | 57.9750667 |
| 56.5807253 | 57.97505 |
| 56.5809195 | 57.9754154 |
| 56.5824995 | 57.9799104 |
| 56.5831882 | 57.9788824 |
| 56.5841158 | 57.9806811 |
| 56.5862656 | 57.9775819 |
| 56.586642 | 57.9707179 |
| 56.5826769 | 57.965881 |
| 56.5816559 | 57.9678975 |
| 56.5798736 | 57.9702392 |
| 56.5775358 | 57.9735892 |
| 56.5775603750214 | 57.9736673522226 |
| 56.5788458840109 | 57.9777555328075 |
| 56.5788704 | 57.9778335 |
| 15 | |
| 56.6235645 | 57.9859366 |
| 56.6218123 | 57.9849064 |
| 56.6173201 | 57.98437 |
| 56.6164287 | 57.9871917 |
| 56.6205905 | 57.9941414 |
| 56.625336 | 58.0066323 |
| 16 | |
| 56.6315326 | 58.0145931 |
| 56.6343533 | 58.0126619 |
| 56.6329607 | 57.9986501 |
| 56.6303485676423 | 57.9868167235285 |
| 56.7051769262561 | 58.029403090826 |

| | |
|---|---|
| 56.694592904751 | 58.0145052393532 |
| 17 | |
| 56.6690515102379 | 57.8586033619712 |
| 56.6682774239807 | 57.8592757835563 |
| 56.6668711865327 | 57.8606571719389 |
| 56.6677660962043 | 57.8636226353814 |
| 56.6687217287219 | 57.8667867026021 |
| 56.6688164832523 | 57.8666936087337 |
| 56.6701335805943 | 57.8710467538772 |
| 56.6700387330305 | 57.8711398454108 |
| 56.6711544415633 | 57.8748804736878 |
| 56.6712286418904 | 57.8751067417488 |
| 56.671335685256 | 57.8754647464116 |
| 56.6715634451222 | 57.8752357570265 |
| 56.6716483589687 | 57.8755097067297 |
| 56.6718254320583 | 57.8760816667277 |
| 56.6715671088859 | 57.8763455351738 |
| 56.6730824192295 | 57.8812110414847 |
| 56.6730922690111 | 57.8812401718788 |
| 56.6731515390703 | 57.8814299561954 |
| 56.6731799681879 | 57.8815252442202 |
| 56.6731960201033 | 57.8815752302128 |
| 56.6732457347705 | 57.8817373365054 |
| 56.6734601669379 | 57.8824393697771 |
| 56.6755506539721 | 57.8893519282229 |
| 56.6758729434988 | 57.889040398617 |
| 56.676042511365 | 57.8888782747523 |
| 56.6767991199192 | 57.8913828813891 |
| 56.676319593193 | 57.8918636389372 |
| 56.6776479975667 | 57.8964082876768 |
| 56.6780399644848 | 57.897932776793 |
| 56.6786745596604 | 57.897394921029 |
| 56.6786864814459 | 57.897460986067 |
| 56.6793366202884 | 57.9007600676352 |
| 56.6785799769983 | 57.9011130787946 |
| 56.6787289783905 | 57.9027724087767 |
| 56.6787827229226 | 57.9041024630839 |
| 56.6787978210621 | 57.9044937540892 |
| 56.678851671355 | 57.9044962396954 |
| 56.6788376615937 | 57.9060450753042 |
| 56.6794269959389 | 57.9061579639145 |
| 56.6799715464572 | 57.9017290201211 |
| 56.6823378246359 | 57.8968881563253 |
| 56.6828884492599 | 57.8959726140227 |
| 56.6836921930533 | 57.8946360169324 |
| 56.6837525761993 | 57.8945191766816 |
| 56.6842166491519 | 57.8940791956126 |
| 56.6843510589421 | 57.8943437441828 |
| 56.6865676509035 | 57.8907444032277 |
| 56.6878443248342 | 57.8885939033988 |
| 56.6881155550773 | 57.8884698964923 |
| 56.6893571130338 | 57.8910605028482 |
| 56.6906513683873 | 57.8937613719586 |
| 56.6920964608597 | 57.8914498740939 |
| 56.6908060575855 | 57.8887564320979 |
| 56.6896884827385 | 57.8863956949117 |
| 56.6950334 | 57.8771082 |
| 56.6925670715618 | 57.868639264583 |
| 56.6926267507021 | 57.8684472430438 |
| 56.6927057235391 | 57.8684172056909 |

| | |
|---|---|
| 56.6930505087854 | 57.8686183013635 |
| 56.6932086030954 | 57.8685667072238 |
| 56.6932969675925 | 57.8685446155026 |
| 56.6933455041965 | 57.86864367891 |
| 56.6933301097728 | 57.8688314980583 |
| 56.6933930041197 | 57.8689553625307 |
| 56.6935519898551 | 57.8689546539767 |
| 56.6937930396845 | 57.8688388350581 |
| 56.694337644478 | 57.8689601369705 |
| 56.6944023799209 | 57.8689224334006 |
| 56.6946639320315 | 57.8683719645663 |
| 56.6949027465062 | 57.8681285959478 |
| 56.6950679413805 | 57.867677406012 |
| 56.6952275367959 | 57.8671835977049 |
| 56.6955301353896 | 57.8668432990992 |
| 56.6956621605454 | 57.8668367957884 |
| 56.6955133148784 | 57.8665294967996 |
| 56.6955247722157 | 57.8661890769149 |
| 56.6957852992298 | 57.8659290835319 |
| 56.6961788633923 | 57.8655666815478 |
| 56.6963933797289 | 57.8649063962808 |
| 56.6964448628357 | 57.8641290226847 |
| 56.6963983476784 | 57.8637052594431 |
| 56.6963398320073 | 57.8633450521208 |
| 56.6961280995871 | 57.8635238683818 |
| 56.6952347855725 | 57.8642783737304 |
| 56.694726256311 | 57.8645289160531 |
| 56.6946256849208 | 57.8644952371421 |
| 56.6943763097938 | 57.864162111856 |
| 56.6950857588673 | 57.8624777219546 |
| 56.6944062320944 | 57.8614112221234 |
| 56.6941874743842 | 57.8618188488228 |
| 56.6934812436821 | 57.8641823370274 |
| 56.6925609961751 | 57.8657366405503 |
| 56.692199684494 | 57.8664526983908 |
| 56.6919512366571 | 57.8661670335092 |
| 56.6911802538531 | 57.8648371507101 |
| 56.690998457951 | 57.8648791937024 |
| 56.6908946776052 | 57.8658965164098 |
| 56.6907530403657 | 57.8677371482991 |
| 56.6897733321526 | 57.8688839744785 |
| 56.6890853507807 | 57.8698085205972 |
| 56.6884291899967 | 57.8690723995738 |
| 56.6880502574589 | 57.868778296745 |
| 56.6874584924657 | 57.8687493572458 |
| 56.686872300545 | 57.8695257907477 |
| 56.6866827642266 | 57.8701211045571 |
| 56.6859395409152 | 57.8713645812447 |
| 56.6857396393185 | 57.8718659630846 |
| 56.6845437597081 | 57.8735776598676 |
| 56.685098898812 | 57.8752474488096 |
| 56.6832344872458 | 57.877527589606 |
| 56.6825870352776 | 57.878018565291 |
| 56.6820797679443 | 57.8788373739307 |
| 56.6819534650087 | 57.8790942560636 |
| 56.6794160105339 | 57.8821975158648 |
| 56.6793824794146 | 57.8822199845531 |
| 56.6793432999842 | 57.8822501425808 |
| 56.6792654352163 | 57.8823130411663 |
| 56.6785188506523 | 57.8819615108253 |

| | |
|---|---|
| 56.6779388466546 | 57.8799367055322 |
| 56.6768354480583 | 57.8759812732922 |
| 56.6754308165021 | 57.8709994415829 |
| 56.6751363137423 | 57.8698786157166 |
| 56.6748513116793 | 57.8686905185684 |
| 56.6722950085946 | 57.8711103854237 |
| 56.6709330957816 | 57.8658204381943 |
| 56.6699286621941 | 57.8620889751524 |
| 56.6691808278763 | 57.859116633552 |
| 56.6690515102379 | 57.8586033619712 |
| 18 | |
| 56.6415964384571 | 57.8760082604886 |
| 56.6419113481469 | 57.8770759399458 |
| 56.6420779106692 | 57.8772724336905 |
| 56.6428528538286 | 57.8779762002648 |
| 56.6441003892187 | 57.8810544486723 |
| 56.6446385722626 | 57.8812664806102 |
| 56.6451311665126 | 57.8808729696031 |
| 56.6451143623648 | 57.8831565948095 |
| 56.6449854912314 | 57.8845776015129 |
| 56.6449644769439 | 57.8884837654984 |
| 56.6452040860491 | 57.8916113200412 |
| 56.6456220787218 | 57.8934566252706 |
| 56.6456719577246 | 57.8943652214385 |
| 56.6455704055732 | 57.8961159631869 |
| 56.6455308359564 | 57.8972657538995 |
| 56.6455654423404 | 57.8976045526581 |
| 56.6455838621665 | 57.897890468311 |
| 56.645755567143 | 57.8994619355409 |
| 56.6464108260828 | 57.900868286464 |
| 56.6470065750368 | 57.9018723901103 |
| 56.6468894487554 | 57.9034658930603 |
| 56.6464807195128 | 57.9035748889105 |
| 56.646508946825 | 57.9038625393726 |
| 56.6468259052836 | 57.903958665508 |
| 56.6469336025745 | 57.904119676199 |
| 56.646982180533 | 57.9054055337958 |
| 56.6471386769332 | 57.9064698742777 |
| 56.6471671178576 | 57.9069737304481 |
| 56.6469672768235 | 57.9074709713528 |
| 56.6472606140666 | 57.9089087834025 |
| 56.6473854247535 | 57.909950156259 |
| 56.646403289026 | 57.9098802582402 |
| 56.645785017324 | 57.9093068388908 |
| 56.6455802862601 | 57.906925439549 |
| 56.6461343087172 | 57.9063506201581 |
| 56.645694780272 | 57.9059129977569 |
| 56.6454745294034 | 57.9056952925253 |
| 56.6447016 | 57.8967047 |
| 56.641049946533 | 57.8799909506773 |
| 56.6411836074812 | 57.8793953360319 |
| 56.6411371957653 | 57.8791911177395 |
| 56.6405608423107 | 57.877461583587 |
| 56.6403215899116 | 57.8765594594545 |
| 56.6407635648323 | 57.8762361767537 |
| 56.6409962204783 | 57.8761331222772 |
| 56.6415964384571 | 57.8760082604886 |
| 19 | |
| 56.5947035 | 58.0211665 |
| 56.5934042 | 58.0220604 |

| | |
|---|---|
| 56.588371 | 58.0372953 |
| 56.5879457 | 58.0422306 |
| 56.5873785 | 58.0463504 |
| 56.5868082 | 58.0476821 |
| 56.5853182 | 58.0548893 |
| 56.5843094 | 58.063881 |
| 56.5851629 | 58.065421 |
| 56.5856757 | 58.0658262 |
| 56.587192 | 58.0682359 |
| 56.5894297 | 58.0659683 |
| 56.5941827 | 58.0670305 |
| 56.5945734 | 58.0571537 |
| 56.5925094 | 58.0511613 |
| 56.5927898 | 58.0358362 |
| 56.5947273 | 58.0236053 |
| 56.5947035 | 58.0211665 |
| 20 | |
| 56.5820668 | 58.1082022 |
| 56.5748869 | 58.1104875 |
| 56.5726529 | 58.1167853 |
| 56.5737995 | 58.1195855 |
| 56.5790946 | 58.1207657 |
| 56.5828409 | 58.1099725 |
| 56.5820668 | 58.1082022 |

**Описание границ охотничьего угодья «Федотовское»**

Северная граница: от северо-западного угла квартала 166 Андрюшинского участка Кузнецовского участкового лесничества Гаринского лесничества на восток по северной границе квартала 166 Андрюшинского участка Кузнецовского участкового лесничества Гаринского лесничества, северным границам кварталов 28, 29, 31 Андрюшинского участка Кузнецовского участкового лесничества Гаринского лесничества до пересечения с автомобильной дорогой Андрюшино – Круторечка, далее на юго-восток по автомобильной дороге Андрюшино – Круторечка до пересечения с восточной границей квартала 196 Андрюшинского участка Кузнецовского участкового лесничества Гаринского лесничества, далее на юг по восточной границе квартала 196 Андрюшинского участка Кузнецовского участкового лесничества Гаринского лесничества до пересечения с рекой Палька, далее вниз по течению по середине реки Палька до северной границы квартала 230 Андрюшинского участка Кузнецовского участкового лесничества Гаринского лесничества, далее на восток по северным границам кварталов 230, 231, 232 Андрюшинского участка Кузнецовского участкового лесничества Гаринского лесничества до северо-восточного угла квартала 232 Андрюшинского участка Кузнецовского участкового лесничества Гаринского лесничества.

Восточная граница: от северо-восточного угла квартала 232 Андрюшинского участка Кузнецовского участкового лесничества Гаринского лесничества на юг по восточной границе квартала 232 Андрюшинского участка Кузнецовского участкового лесничества Гаринского лесничества до реки Кыртымья, далее вверх по течению по середине реки Кыртымья до северо-восточного угла квартала 113 участка Совхоз Круторечeнский Андрюшинского участкового лесничества Гаринского лесничества, далее на юго-восток по восточным границам квартала 113 участка Совхоз Круторечeнский Андрюшинского участкового лесничества Гаринского лесничества, кварталов 292, 298, 303 Андрюшинского участка Кузнецовского участкового лесничества Гаринского лесничества до юго-восточного угла квартала 303 Андрюшинского участка Кузнецовского участкового лесничества Гаринского лесничества.

Южная граница: от юго-восточного угла квартала 303 Андрюшинского участка Кузнецовского участкового лесничества Гаринского лесничества на юго-запад по южным границам кварталов 303, 302, 301, 300, 299 Андрюшинского участка Кузнецовского участкового

лесничества Гаринского лесничества до юго-западного угла квартала 299 Андрюшинского участка Кузнецовского участкового лесничества Гаринского лесничества.

Западная граница: от юго-западного угла квартала 299 Андрюшинского участка Кузнецовского участкового лесничества Гаринского лесничества на север по западным границам кварталов 299, 293, 291, 290, 288, 285, 281, 262, 242, 222, 208 Андрюшинского участка Кузнецовского участкового лесничества Гаринского лесничества до северо-западного угла квартала 208 Андрюшинского участка Кузнецовского участкового лесничества Гаринского лесничества, далее на запад по южным границам кварталов 193, 192 Андрюшинского участка Кузнецовского участкового лесничества Гаринского лесничества до юго-западного угла квартала 192 Андрюшинского участка Кузнецовского участкового лесничества Гаринского лесничества, далее на север по западным границам кварталов 192, 178, 166 Андрюшинского участка Кузнецовского участкового лесничества Гаринского лесничества до северо-западного угла квартала 166 Андрюшинского участка Кузнецовского участкового лесничества Гаринского лесничества.

**Описание границ охотничьего угодья «Феникс»**

Северная граница: от пересечения реки Тура с границей Слободо-Туринского муниципального района Свердловской области на восток вниз по течению по середине реки Тура до устья реки Бедбайка, далее на север вверх по течению по середине реки Бедбайка до пересечения с лесной автомобильной дорогой Бедбайка – Туринская Слобода, далее на юго-восток по лесной автомобильной дороге Бедбайка – Туринская Слобода до пересечения с рекой Шайтанка.

Восточная граница: от пересечения лесной автомобильной дороги Бедбайка – Туринская Слобода с рекой Шайтанка на юг по лесной автомобильной дороге Бедбайка – Туринская Слобода до пересечения с автомобильной дорогой Малиновка – Туринская Слобода, далее на юго-запад по автомобильной дороге Малиновка – Туринская Слобода до села Туринская Слобода.

Южная граница: от села Туринская Слобода на запад по автомобильной дороге Туринская Слобода – Звезда до юго-восточного угла квартала 48 урочища КХ «Ницинское» Ницинского участкового лесничества Байкаловского лесничества, далее на север по восточным границам кварталов 48, 46 урочища КХ «Ницинское» Ницинского участкового лесничества Байкаловского лесничества до северо-восточного угла квартала 46 урочища КХ «Ницинское» Ницинского участкового лесничества Байкаловского лесничества, далее на северо-запад по северо-восточным границам кварталов 46, 42, 36, 24 урочища КХ «Ницинское» Ницинского участкового лесничества Байкаловского лесничества до юго-восточного угла квартала 21 урочища КХ «Ницинское» Ницинского участкового лесничества Байкаловского лесничества, далее на север по восточным границам кварталов 21, 13, 10 урочища КХ «Ницинское» Ницинского участкового лесничества Байкаловского лесничества до северо-восточного угла квартала 10 урочища КХ «Ницинское» Ницинского участкового лесничества Байкаловского лесничества, далее на запад по северной границе кварталов 10, 9 урочища КХ «Ницинское» Ницинского участкового лесничества Байкаловского лесничества до северо-западного угла квартала 9 урочища КХ «Ницинское» Ницинского участкового лесничества Байкаловского лесничества, далее на юг по западным границам кварталов 9, 11 урочища КХ «Ницинское» Ницинского участкового лесничества Байкаловского лесничества до северо-восточного угла квартала 8 урочища КХ «Ницинское» Ницинского участкового лесничества Байкаловского лесничества, далее на запад по северным границам кварталов 8, 7, 6, 5 урочища КХ «Ницинское» Ницинского участкового лесничества Байкаловского лесничества до пересечения с восточной границей квартала 2 урочища КХ «Ницинское» Ницинского участкового лесничества Байкаловского лесничества, далее на север по восточной границе квартала 2 урочища КХ «Ницинское» Ницинского участкового лесничества Байкаловского лесничества до северо-восточного угла квартала 2 урочища КХ «Ницинское» Ницинского участкового лесничества Байкаловского

лесничества, далее на запад по северным границам кварталов 2, 1 урочища КХ «Ницинское» Ницинского участкового лесничества Байкаловского лесничества до северо-западного угла квартала 1 урочища КХ «Ницинское» Ницинского участкового лесничества Байкаловского лесничества, далее на юг по западной границе квартала 1 урочища КХ «Ницинское» Ницинского участкового лесничества Байкаловского лесничества до юго-восточного угла квартала 25 урочища КХ «Пушкаревское» Ницинского участкового лесничества Байкаловского лесничества, далее на запад по южным границам кварталов 25, 35 урочища КХ «Пушкаревское» Ницинского участкового лесничества Байкаловского лесничества до юго-западного угла квартала 35 урочища КХ «Пушкаревское» Ницинского участкового лесничества Байкаловского лесничества.

Западная граница: от юго-западного угла квартала 35 урочища КХ «Пушкаревское» Ницинского участкового лесничества Байкаловского лесничества на север по границе Слободо-Туринского муниципального района Свердловской области до пересечения с рекой Тура.

За исключением земель, непригодных для осуществления видов деятельности в сфере охотничьего хозяйства, в том числе земель населенных пунктов (село Пушкарёво 1-е, село Пушкарёво 2-е, деревня Суханова, деревня Томилова, село Сладковское, деревня Андронова, деревня Давыдкова, село Храмцово, деревня Коржавина, село Туринская Слобода), в следующих границах:

| | |
|---|---|
| 1 | |
| 57.778282655 | 64.014487969 |
| 57.7783543 | 64.0145596 |
| 57.7799069 | 64.0110653 |
| 57.7835553 | 64.0000000 |
| 57.7776945 | 63.9892259 |
| 57.7751325 | 63.9940305 |
| 57.7725361 | 64.0096396 |
| 2 | |
| 57.7725803 | 64.0098744 |
| 57.7725005 | 64.0098152 |
| 57.7703356 | 64.0208876 |
| 57.7758783 | 64.0341036 |
| 57.7807035 | 64.0260396 |
| 57.7786732 | 64.0220972 |
| 57.7782209 | 64.0147757 |
| 3 | |
| 57.7599714 | 64.1598206 |
| 57.7570728 | 64.1654839 |
| 57.7563673 | 64.1630404 |
| 57.7552629 | 64.1643053 |
| 57.7569808 | 64.1740221 |
| 57.7580129 | 64.1760496 |
| 57.7573795 | 64.1797717 |
| 57.7589899 | 64.1815253 |
| 4 | |
| 57.7619418 | 64.2096298 |
| 57.758301 | 64.1971176 |
| 57.7464051 | 64.2054212 |
| 57.7470121 | 64.2271469 |
| 57.7564197 | 64.2386353 |
| 57.7620024 | 64.231583 |
| 5 | |
| 57.7934962 | 64.2525145 |
| 57.7930632 | 64.2555645 |
| 57.7927321 | 64.2570596 |
| 57.7923557 | 64.258461 |
| 57.7916293 | 64.2603868 |
| 57.7906519 | 64.2621565 |

| | |
|---|---|
| 57.7897116 | 64.2636338 |
| 6 | |
| 57.6178907 | 64.4051214 |
| 57.6234296 | 64.4075125 |
| 57.6242633 | 64.4092363 |
| 57.6248589 | 64.4125172 |
| 57.6249184 | 64.4154644 |
| 57.6241442 | 64.42147 |
| 57.624174 | 64.423027 |
| 57.6246207 | 64.4248064 |
| 57.6253948 | 64.426141 |
| 57.6267645 | 64.426419 |
| 57.6303967 | 64.4206915 |
| 57.6358023 | 64.4132555 |
| 57.63645 | 64.4112995 |
| 57.6363974 | 64.4093543 |
| 57.6346628 | 64.4050603 |
| 57.6338014 | 64.3997966 |
| 57.633583 | 64.3951261 |
| 57.6336546 | 64.3941579 |
| 57.6340655 | 64.3928844 |
| 57.6343887 | 64.3922331 |
| 57.6350269 | 64.3914431 |
| 57.635863 | 64.3909371 |
| 57.6356062 | 64.3895937 |
| 57.6359049 | 64.3886506 |
| 57.6364042 | 64.3882003 |
| 57.6365592 | 64.3879108 |
| 57.637024 | 64.3878786 |
| 57.6374716 | 64.3870746 |
| 57.6379365 | 64.3867529 |
| 57.6382073 | 64.385788 |
| 57.6384794 | 64.3847521 |
| 57.6384923 | 64.3841987 |
| 57.6382279 | 64.3841987 |
| 57.6382367 | 64.3839187 |
| 57.6387442 | 64.3835896 |
| 57.6392675 | 64.3831025 |
| 57.6392412 | 64.3826027 |
| 57.639774 | 64.3825374 |
| 57.6399334 | 64.3822858 |
| 57.6399883 | 64.3820484 |
| 57.6398914 | 64.3818608 |
| 57.6399789 | 64.3815014 |
| 57.6399287 | 64.3811782 |
| 57.6397524 | 64.3804701 |
| 57.6397059 | 64.3800258 |
| 57.6396086 | 64.3797988 |
| 57.6396291 | 64.3792895 |
| 57.6399375 | 64.3790539 |
| 57.640246 | 64.3789057 |
| 57.6405281 | 64.3783293 |
| 57.6407925 | 64.3782305 |
| 57.6409599 | 64.37772 |
| 57.6408365 | 64.3770448 |
| 57.6408454 | 64.3768472 |
| 57.6409071 | 64.3765179 |
| 57.6406162 | 64.3757604 |
| 57.6405829 | 64.3746211 |
| 57.6405594 | 64.3743138 |

| | |
|---|---|
| 57.6401383 | 64.3727792 |
| 57.6372233 | 64.3656855 |
| 57.6365452 | 64.364165 |
| 57.6344054 | 64.369423 |
| 57.6336596 | 64.3720056 |
| 57.6327211 | 64.3718486 |
| 57.6327476 | 64.369975 |
| 57.6287596 | 64.3716805 |
| 57.6291264 | 64.37096 |
| 57.6294352 | 64.3701338 |
| 57.6294597 | 64.3686828 |
| 57.6280113 | 64.3680108 |
| 57.6275294 | 64.3651752 |
| 57.6241624 | 64.3666043 |
| 57.6208307 | 64.3682823 |
| 57.6176981 | 64.3647814 |
| 57.61559274 | 64.36388878 |
| 7 | |
| 57.7748608 | 64.0582385 |
| 57.7733079 | 64.0672654 |
| 57.7774616 | 64.0690854 |
| 57.7781214 | 64.059476 |
| 57.7748608 | 64.0582385 |
| 8 | |
| 57.7366115 | 64.2714667 |
| 57.7311502 | 64.2723883 |
| 57.727355 | 64.2779028 |
| 57.7245315 | 64.2791623 |
| 57.7241624 | 64.2834939 |
| 57.7278368 | 64.2847582 |
| 57.7284667 | 64.2872748 |
| 57.7319832 | 64.2858395 |
| 57.7332168 | 64.2867196 |
| 57.7351525 | 64.2826938 |
| 57.736341 | 64.2802221 |
| 57.7390467 | 64.2785171 |
| 57.7388992 | 64.2762591 |
| 57.7366115 | 64.2714667 |
| 9 | |
| 57.6714292 | 64.3011233 |
| 57.6690305 | 64.3012968 |
| 57.6680969 | 64.3027033 |
| 57.6678766 | 64.3039243 |
| 57.6686564 | 64.3054735 |
| 57.6707565 | 64.3053713 |
| 57.6713625 | 64.3054028 |
| 57.6726165 | 64.3066146 |
| 57.6731214 | 64.3074173 |
| 57.6738199 | 64.3087078 |
| 57.6741902 | 64.3096835 |
| 57.6744342 | 64.3110212 |
| 57.6745605 | 64.3128153 |
| 57.6744511 | 64.3144678 |
| 57.6741565 | 64.3159314 |
| 57.6739687 | 64.3168064 |
| 57.6738242 | 64.3172784 |
| 57.6729074 | 64.3188491 |
| 57.6721536 | 64.3225098 |
| 57.6713416 | 64.3259194 |
| 57.6713541 | 64.3277819 |

| | |
|---|---|
| 57.6712965 | 64.3288974 |
| 57.6716986 | 64.3289827 |
| 57.6717329 | 64.32969 |
| 57.6727638 | 64.3295237 |
| 57.6736842 | 64.3284909 |
| 57.6737894 | 64.3272614 |
| 57.6743811 | 64.325368 |
| 57.674013 | 64.3244581 |
| 57.674368 | 64.3233761 |
| 57.6748282 | 64.3208679 |
| 57.6753542 | 64.3196876 |
| 57.6763195 | 64.3174933 |
| 57.6769846 | 64.3204007 |
| 57.6781679 | 64.3205729 |
| 57.6783914 | 64.3208188 |
| 57.6787201 | 64.3207942 |
| 57.6818992 | 64.3180323 |
| 57.6809466 | 64.3138709 |
| 57.6821919 | 64.3120295 |
| 57.6823517 | 64.3115102 |
| 57.6821077 | 64.3102354 |
| 57.6832924 | 64.308554 |
| 57.6835317 | 64.3076531 |
| 57.683058 | 64.3073614 |
| 57.6826583 | 64.3073679 |
| 57.6804586 | 64.3080322 |
| 57.6794069 | 64.3084728 |
| 57.6779802 | 64.3081773 |
| 57.6775141 | 64.3080667 |
| 57.6765171 | 64.3065786 |
| 57.6727314 | 64.3023738 |
| 57.6715302 | 64.3015482 |
| 57.6714292 | 64.3011233 |
| 10 | |
| 57.6563449 | 64.3240597 |
| 57.6555349 | 64.3245287 |
| 57.6551557 | 64.3254523 |
| 57.6550399 | 64.3257028 |
| 57.6552703 | 64.3263629 |
| 57.6559007 | 64.3296837 |
| 57.6563736 | 64.3326832 |
| 57.6566931 | 64.3368067 |
| 57.6567549 | 64.3378824 |
| 57.6574298 | 64.3381155 |
| 57.6576007 | 64.3387711 |
| 57.6577672 | 64.3388285 |
| 57.6579799 | 64.3394867 |
| 57.6579799 | 64.340707 |
| 57.6586035 | 64.3422565 |
| 57.6593003 | 64.3452868 |
| 57.6592789 | 64.3486477 |
| 57.6596328 | 64.3505751 |
| 57.6602839 | 64.3513792 |
| 57.6609378 | 64.3508053 |
| 57.6625924 | 64.3525541 |
| 57.6633069 | 64.3547398 |
| 57.6635281 | 64.3546637 |
| 57.6637155 | 64.3544824 |
| 57.6642092 | 64.3542771 |
| 57.6642898 | 64.352732 |

| | |
|---|---|
| 57.6640239 | 64.3523378 |
| 57.6634922 | 64.3505381 |
| 57.661502 | 64.3456158 |
| 57.6605399 | 64.3421909 |
| 57.659944 | 64.3395171 |
| 57.6597257 | 64.3377616 |
| 57.6597669 | 64.3357056 |
| 57.6599917 | 64.3335749 |
| 57.6596228 | 64.3333995 |
| 57.6591987 | 64.3332322 |
| 57.6589811 | 64.3337009 |
| 57.6589293 | 64.3342907 |
| 57.6587005 | 64.3340055 |
| 57.6585244 | 64.3335448 |
| 57.6585068 | 64.3328976 |
| 57.658589 | 64.3323271 |
| 57.6582369 | 64.3322723 |
| 57.6579904 | 64.3318335 |
| 57.6573038 | 64.3285097 |
| 57.6566199 | 64.3245505 |
| 57.6563449 | 64.3240597 |
| 11 | |
| 57.7102249 | 64.3634702 |
| 57.7098253 | 64.3643616 |
| 57.7089716 | 64.3637805 |
| 57.708095 | 64.3670376 |
| 57.7076289 | 64.3675128 |
| 57.7073389 | 64.3681512 |
| 57.7073337 | 64.3686796 |
| 57.7072728 | 64.3690117 |
| 57.7076026 | 64.3701789 |
| 57.7076775 | 64.3706409 |
| 57.7073504 | 64.371886099 |
| 57.7086532 | 64.3717097 |
| 57.7111255 | 64.3718031 |
| 57.7115579 | 64.3718965 |
| 57.7135146 | 64.3728927 |
| 57.7140006 | 64.3728293 |
| 57.7140158 | 64.3717436 |
| 57.7176549 | 64.370973 |
| 57.7185251 | 64.37104559 |
| 57.7190183 | 64.3710041 |
| 57.7192067 | 64.3707447 |
| 57.7192012 | 64.3706513 |
| 57.7190848 | 64.3706616 |
| 57.7190516 | 64.3707239 |
| 57.7187301 | 64.3706305 |
| 57.7176993 | 64.3704437 |
| 57.7165442 | 64.3699547 |
| 57.7102249 | 64.3634702 |

**Описание границ охотничьего угодья «Харенское»**

Северная граница: от северо-западного угла квартала 7 Усть-Уткинского участка Усть-Уткинского участкового лесничества Нижне-Тагильского лесничества на восток по северной границе квартала 7 Усть-Уткинского участка Усть-Уткинского участкового лесничества Нижне-Тагильского лесничества до пересечения с автомобильной дорогой Северка – Таны, далее на юг по автомобильной дороге Северка – Таны до северо-восточного угла квартала 27 Усть-

Уткинского участка Усть-Уткинского участкового лесничества Нижне-Тагильского лесничества, далее на юго-восток по автомобильной дороге Северка – Таны до пересечения с рекой Межевая Утка, далее вверх по течению по середине реки Межевая Утка до поселка Висимо-Уткинск, далее по автомобильной дороге Висимо-Уткинск – Висим до поселка Висим.

Восточная граница: от поселка Висим вверх по течению по середине реки Шайтанки до места пересечения с южной границей квартала 100 Висимского участка Висимского участкового лесничества Нижне-Тагильского лесничества.

Южная граница: от места пересечения реки Шайтанки с южной границей квартала 100 Висимского участка Висимского участкового лесничества Нижне-Тагильского лесничества на запад по южным границам кварталов 100, 99, 98, 97, 96, 95, 94 Висимского участка Висимского участкового лесничества Нижне-Тагильского лесничества, далее на запад по южным границам кварталов 146, 145, 144, 143, 142 Висимо-Уткинского участка Висимского участкового лесничества Нижне-Тагильского лесничества до восточной границы квартала 4 Илимского участка Илимского участкового лесничества Шалинского лесничества, далее на юг по восточным границам кварталов 4, 7, 10, 13, 18, 23, 27, 30, 36, 39 Илимского участка Илимского участкового лесничества Шалинского лесничества до юго-восточного угла квартала 39 Илимского участка Илимского участкового лесничества Шалинского лесничества, далее на восток по северным границам кварталов 43, 44 Илимского участка Илимского участкового лесничества Шалинского лесничества до северо-восточного угла квартала 44 Илимского участка Илимского участкового лесничества Шалинского лесничества, далее на юг по восточным границам кварталов 44, 50 Илимского участка Илимского участкового лесничества Шалинского лесничества до юго-восточного угла квартала 50 Илимского участка Илимского участкового лесничества Шалинского лесничества, далее на запад по южным границам кварталов 50, 49, 48 Илимского участка Илимского участкового лесничества Шалинского лесничества до северо-восточного угла квартала 56 Илимского участка Илимского участкового лесничества Шалинского лесничества, далее на юг по восточной границе квартала 56 Илимского участка Илимского участкового лесничества Шалинского лесничества, далее на запад по южной границе квартала 56 Илимского участка Илимского участкового лесничества Шалинского лесничества до места пересечения с рекой Чусовой.

Западная граница: от места пересечения южной границы квартала 56 Илимского участка Илимского участкового лесничества Шалинского лесничества с рекой Чусовой вниз по течению по середине реки Чусовой до устья реки Еквы, далее вверх по течению по середине реки Еквы до пересечения с автомобильной дорогой Харёнки – Шурыш, далее на север по автомобильной дороге Харёнки – Шурыш до пересечения с северной границей квартала 56 Усть-Уткинского участка Усть-Уткинского участкового лесничества Нижне-Тагильского лесничества, далее на восток по северным границам кварталов 56–59 Усть-Уткинского участка Усть-Уткинского участкового лесничества Нижне-Тагильского лесничества до пересечения с автомобильной дорогой Усть-Утка – Шурыш, далее на север по автомобильной дороге Усть-Утка – Шурыш до северо-западного угла квартала 7 Усть-Уткинского участка Усть-Уткинского участкового лесничества Нижне-Тагильского лесничества.

За исключением лесопарковых зон кварталов 8, 11, 27, 30, 55 Илимского участка Илимского участкового лесничества Шалинского лесничества, 63, 74, 75, 83, 84, 145, 148–151, 157–161, 173, 174, 191 Усть-Уткинского участка Усть-Уткинского участкового лесничества Нижне-Тагильского лесничества, 89, 90, 117 Висимо-Уткинского участка Висимского участкового лесничества Нижне-Тагильского лесничества, 14–17 урочища ООО «Усть-Утка» Висимского участкового лесничества Нижне-Тагильского лесничества.

За исключением земель, непригодных для осуществления видов деятельности в сфере охотничьего хозяйства, в том числе земель населенных пунктов (поселок Таны, поселок Ёква, деревня Харёнки, деревня Усть-Утка, село Сулём, поселок Висим, поселок Висимо-Уткинск), в следующих границах:

| | |
|---|---|
| 1 | |
| 57.6896285827825 | 58.9099159485198 |
| 57.6896172100914 | 58.9098314023638 |
| 57.6891640261902 | 58.9101028530844 |
| 57.6888429740031 | 58.9085158464837 |
| 57.6881611686486 | 58.9091357056857 |
| 57.6881489358485 | 58.910219575729 |
| 57.6880132118284 | 58.9107335537685 |
| 57.6878563405489 | 58.9110332398707 |
| 57.6878729663596 | 58.9111145406002 |
| 57.6872861944047 | 58.9120284582065 |
| 57.6870913250023 | 58.9122270477878 |
| 57.6869602845081 | 58.9125436826569 |
| 57.6863502813378 | 58.9131217837865 |
| 57.6863097801302 | 58.9133713593737 |
| 57.686580974473 | 58.9135821699947 |
| 57.6868888615943 | 58.9140892717069 |
| 57.6871613639904 | 58.9144559790806 |
| 57.6870535608542 | 58.9144666631368 |
| 57.6867066 | 58.9138513 |
| 57.6859139 | 58.9145286 |
| 57.6859118532145 | 58.9145302442108 |
| 2 | |
| 57.6898062663883 | 58.9159697167934 |
| 57.6898129774518 | 58.9157578642966 |
| 57.6898261930109 | 58.9155403234926 |
| 3 | |
| 57.6846276572668 | 58.9156049393955 |
| 57.6845600088346 | 58.9156841091901 |
| 57.6843054986823 | 58.9161120316291 |
| 57.6841443044229 | 58.916983155218 |
| 57.6838873187109 | 58.9177670626279 |
| 57.6838537171632 | 58.9178496932693 |
| 4 | |
| 57.693186586394 | 58.926789929221 |
| 57.6932481101997 | 58.9267771285339 |
| 57.6935844856615 | 58.9267060106534 |
| 57.6935687754686 | 58.9266757499226 |
| 5 | |
| 57.6890357176033 | 58.9281311924649 |
| 57.6891158316999 | 58.9281213637479 |
| 57.6896382246289 | 58.9280572739663 |
| 6 | |
| 57.6600552 | 58.9584387 |
| 57.6599693 | 58.9576975 |
| 7 | |
| 57.659081 | 58.9627467 |
| 57.6594287 | 58.9622327 |
| 57.6596891 | 58.9614618 |
| 57.6598682 | 58.9607478 |
| 57.6600017 | 58.9597211 |
| 8 | |
| 57.649455131866 | 58.978093328838 |
| 57.6495501 | 58.9781952 |
| 57.6495662 | 58.9799582 |
| 57.6502621 | 58.9811255 |
| 57.6516671 | 58.9770328 |
| 57.6519098 | 58.9765309 |
| 57.6505516 | 58.9743785 |
| 57.6512409 | 58.9732604 |

| | |
|---|---|
| 57.6559967 | 58.9673269 |
| 57.6572287 | 58.9663926 |
| 57.6569137 | 58.9648174 |
| 9 | |
| 57.6475902 | 58.9772854 |
| 57.6475456012404 | 58.9774775446631 |
| 10 | |
| 57.6482075 | 58.9780776 |
| 57.6483531606915 | 58.977464359589 |
| 11 | |
| 57.6203455 | 59.037818 |
| 57.6220722 | 59.0355958000001 |
| 57.6254482 | 59.0365732 |
| 57.6256935 | 59.0324863 |
| 57.6257141 | 59.0322901 |
| 57.6258946 | 59.0313538 |
| 57.6261421 | 59.030542 |
| 57.6268261 | 59.0288377 |
| 57.627032 | 59.0276755 |
| 57.6268757 | 59.0260352 |
| 57.626665 | 59.0238833000001 |
| 57.6265291 | 59.0227484 |
| 57.6265274 | 59.0222046 |
| 57.6263873046284 | 59.0218558407078 |
| 57.6267323728595 | 59.020819640231 |
| 57.6270598588463 | 59.0198273172271 |
| 57.6270072765446 | 59.0198154436793 |
| 12 | |
| 57.6179726 | 59.0363304 |
| 57.6181803180191 | 59.0358335250285 |
| 57.6182737895179 | 59.0358908612398 |
| 57.6185020142454 | 59.0355616902714 |
| 57.6184820595616 | 59.0355480220802 |
| 57.6183460421513 | 59.0355670148885 |
| 57.6186562659506 | 59.0351147941427 |
| 57.6187342323514 | 59.0352267139766 |
| 57.6187847211507 | 59.0351538806408 |
| 13 | |
| 57.6270259261978 | 59.0644826194657 |
| 57.6269931078935 | 59.0638813374435 |
| 57.6269426362308 | 59.0637308877061 |
| 57.6269216075056 | 59.0632800217878 |
| 57.6269593770741 | 59.0632641001398 |
| 57.6269268891837 | 59.0626684228049 |
| 57.6267792177138 | 59.062627906397 |
| 57.626683617776 | 59.0623677090199 |
| 57.6267178009957 | 59.061950330642 |
| 57.626860522986 | 59.0615300023979 |
| 57.6268076943784 | 59.059644852219 |
| 57.6268265728069 | 59.0595673415921 |
| 57.6267804956009 | 59.0586379412533 |
| 57.6267870937266 | 59.0564703058436 |
| 57.6267881435423 | 59.0561355090798 |
| 57.6268377845231 | 59.0554940754342 |
| 57.626874785992 | 59.0550155160536 |
| 57.626883988867 | 59.0549229374127 |
| 57.6270308 | 59.0551047 |
| 57.6278241 | 59.0543911 |
| 57.628138 | 59.0527845 |
| 57.6286323 | 59.0488572000001 |

| | |
|---|---|
| 57.628667 | 59.0485813 |
| 57.6285802409125 | 59.0480580272912 |
| 57.6285432751794 | 59.0473997345119 |
| 57.6285177556873 | 59.0451244058121 |
| 57.6285787596844 | 59.0443267691659 |
| 57.6290052980964 | 59.0423880987854 |
| 57.6293210920584 | 59.0415974447225 |
| 57.6309413418803 | 59.0401719241732 |
| 57.6312123 | 59.0401015 |
| 57.6311738898298 | 59.0399662336252 |
| 57.6332170401508 | 59.0351631896735 |
| 57.6333384717998 | 59.0316266819091 |
| 57.6294038243488 | 59.0306067414375 |
| 57.6292080184992 | 59.0305559835714 |
| 57.6290599045337 | 59.0305176160323 |
| 57.6289202875664 | 59.0304639451609 |
| 57.628862998419 | 59.030441780817 |
| 57.6283895118696 | 59.0302595909259 |
| 57.6283459367252 | 59.0301835262524 |
| 57.6276301872308 | 59.0287843687901 |
| 57.6272242796488 | 59.0281807844872 |
| 57.6269745174381 | 59.0290650671313 |
| 57.626663587579 | 59.0301706604314 |
| 57.6263130928967 | 59.0315938626527 |
| 57.6262887114274 | 59.0318270138612 |
| 57.6262801 | 59.0318559 |
| 57.6260578 | 59.033419 |
| 57.6260416114982 | 59.0341899414772 |
| 57.626009917605 | 59.0344930187617 |
| 57.6259604432956 | 59.0353880453184 |
| 57.6259527493534 | 59.0354587271464 |
| 57.625811552291 | 59.0368087345044 |
| 57.6256487128021 | 59.0379661730837 |
| 57.6252467 | 59.0395294 |
| 57.6252061 | 59.0413347 |
| 57.6254537190385 | 59.0424596524545 |
| 57.6259586360311 | 59.0452148113358 |
| 57.6260795 | 59.046377 |
| 57.6262491 | 59.0541369 |
| 57.626464000699 | 59.0544029622956 |
| 57.6264545386667 | 59.0546502314375 |
| 57.6264212972808 | 59.0555151687734 |
| 57.6264132860512 | 59.0564833597734 |
| 57.6262595959027 | 59.0578833519934 |
| 57.6262281509362 | 59.0590603987719 |
| 57.6262269287924 | 59.0613125485492 |
| 57.6262634304597 | 59.0627199046061 |
| 57.6263355098974 | 59.0647996760579 |
| 57.6264197847182 | 59.0661891764861 |
| 57.626454512198 | 59.0661169325197 |
| 14 | |
| 57.5277408 | 59.1071579 |
| 57.5271861 | 59.1062878 |
| 57.5265699 | 59.1076387 |
| 57.526468 | 59.1082375 |
| 57.5264052 | 59.1087779 |
| 57.526468 | 59.1100632 |
| 57.5266718 | 59.1114945 |
| 57.5267346 | 59.1122686 |
| 57.5266718 | 59.1142841 |

| | |
|---|---|
| 57.5267267 | 59.1149997 |
| 57.5269149 | 59.1160075 |
| 57.5262641 | 59.1172489 |
| 57.526366 | 59.1191768 |
| 57.5259739 | 59.1212507 |
| 57.5274168 | 59.1214114 |
| 57.5276128 | 59.1212069 |
| 57.5276991 | 59.123237 |
| 57.5280284 | 59.1236752 |
| 57.5279882 | 59.1251445 |
| 57.5277073 | 59.1257766 |
| 57.5279425 | 59.1264886 |
| 57.5283346 | 59.1263425 |
| 57.528511 | 59.1271823 |
| 57.5284032 | 59.1274197 |
| 57.5285698 | 59.1286429 |
| 57.5283052 | 59.129081 |
| 57.5289227 | 59.1314909 |
| 57.5293521 | 59.1354937 |
| 57.5310385 | 59.1371586 |
| 57.5363906 | 59.1378806 |
| 57.5380419 | 59.1397066 |
| 57.5392077 | 59.1414105 |
| 57.5404527 | 59.1399257 |
| 57.5408649 | 59.133757 |
| 57.5391775 | 59.1305258 |
| 57.5384484 | 59.1275657 |
| 15 | |
| 57.6906364644946 | 59.3408673417841 |
| 57.690235198149 | 59.3414791348265 |
| 57.6902100972989 | 59.3415185246027 |
| 57.6902031534099 | 59.3415292234483 |
| 57.6901913494356 | 59.3416020554442 |
| 57.6899008936146 | 59.3419910182621 |
| 57.6897384514651 | 59.3421340233925 |
| 57.6895259249779 | 59.3421200608006 |
| 57.6894081356751 | 59.3419307146177 |
| 57.689384183113 | 59.3417100288346 |
| 57.6893555931993 | 59.3416233999249 |
| 57.6892294573965 | 59.341402865547 |
| 57.6878801485957 | 59.3421566890032 |
| 57.6873625108557 | 59.3431551283557 |
| 57.6871380914425 | 59.3431982279051 |
| 57.6870272068009 | 59.3436178517055 |
| 57.6871206586404 | 59.3437426137026 |
| 57.6872465538747 | 59.3441299671697 |
| 57.6870882622967 | 59.344421918188 |
| 57.6863553689287 | 59.3454999258999 |
| 57.6857967987555 | 59.3462631841242 |
| 57.6854639913907 | 59.3467732548868 |
| 57.6852258737342 | 59.3470823171641 |
| 57.6848942770459 | 59.3471157300218 |
| 57.6853075144133 | 59.3463427479389 |
| 57.6856031725011 | 59.3456922350678 |
| 57.6857605721397 | 59.3449495067702 |
| 57.6863657423913 | 59.3435437135886 |
| 57.6865350462432 | 59.3434071331084 |
| 57.6866957112653 | 59.3432832936791 |
| 57.6847398910294 | 59.3436593492497 |
| 57.6837575253467 | 59.3432987583511 |

| | |
|---|---|
| 57.6834068113551 | 59.3431567225063 |
| 57.6833539083664 | 59.3432182705203 |
| 57.6831867045103 | 59.3431199371934 |
| 57.6829265358002 | 59.3428556103271 |
| 57.6827248862726 | 59.3428759670387 |
| 57.6825655601006 | 59.3430304458625 |
| 57.6823533100179 | 59.3430981132092 |
| 57.6823601241162 | 59.3426946511284 |
| 57.6822787914703 | 59.3425374860762 |
| 57.6821274944261 | 59.3425861987647 |
| 57.6820003006333 | 59.3428506881354 |
| 57.6818400835772 | 59.3427493742377 |
| 57.681944841841 | 59.3424871669251 |
| 57.6821226076142 | 59.3424188279003 |
| 57.6822525545927 | 59.3424059015627 |
| 57.682328465105 | 59.3420431690852 |
| 57.6822613308524 | 59.3419683723964 |
| 57.6821365004397 | 59.3420291437749 |
| 57.6817828697318 | 59.342232673192 |
| 57.6818228530851 | 59.3420607409854 |
| 57.6819995341373 | 59.3419590622601 |
| 57.6820962521592 | 59.3417846807623 |
| 57.6812748286034 | 59.3408703607021 |
| 57.6796583671031 | 59.3385478468767 |
| 57.6778234200052 | 59.3404914188609 |
| 57.6774245347856 | 59.3433581727664 |
| 57.6773050557745 | 59.3451026518052 |
| 57.6771127314594 | 59.3457495074919 |
| 57.6766992522542 | 59.3469790594353 |
| 57.6751944645125 | 59.3469543948835 |
| 57.6749632718165 | 59.3473140170147 |
| 57.6747926790998 | 59.3476882167829 |
| 57.6746915720959 | 59.3477365974032 |
| 57.6745826072909 | 59.3479061360851 |
| 57.6743870595016 | 59.348735336991 |
| 57.6744870542971 | 59.3490208370509 |
| 57.6748316099493 | 59.3489114465322 |
| 57.6755327511117 | 59.3492594285196 |
| 57.6754978070343 | 59.3495648052574 |
| 57.6754347867349 | 59.3495511043213 |
| 57.6754409039893 | 59.3497640094504 |
| 16 | |
| 57.6726304858238 | 59.3493735882913 |
| 57.6719210681393 | 59.3516201983538 |
| 57.6708422572734 | 59.351205567967 |
| 57.6704278575723 | 59.3522289067415 |
| 57.6696214983866 | 59.3516714574441 |
| 57.6706833454967 | 59.3588087480464 |
| 57.6710425990674 | 59.361408988737 |
| 57.6701623527692 | 59.361901768773 |
| 57.6699059315625 | 59.3620612172965 |
| 17 | |
| 57.6634046186022 | 59.3936706668838 |
| 57.6640596961906 | 59.3966273072173 |
| 57.6646022279601 | 59.3984564325844 |
| 57.665612890271 | 59.3976826227565 |
| 57.6661313864862 | 59.3975156377295 |
| 57.667087764654 | 59.3996256757506 |
| 57.6674171870784 | 59.4009143842079 |
| 57.6674454498875 | 59.4016804896235 |

| | |
|---|---|
| 57.6678680715335 | 59.4027442018933 |
| 57.6691269993498 | 59.4036306804028 |
| 57.6696856871014 | 59.4038419363738 |
| 57.6698893556437 | 59.4038986400949 |
| 57.6701168417369 | 59.4036609899363 |
| 57.6706285835065 | 59.4033832515714 |
| 57.671157912866 | 59.4029629147034 |
| 57.6730272514829 | 59.3940808046265 |
| 57.6739075025503 | 59.3915612010974 |
| 57.6721097294367 | 59.3884889179804 |
| 57.6753644753458 | 59.3840324177441 |
| 57.6757738136781 | 59.3837550675468 |
| 57.6761875380684 | 59.3856601920688 |
| 18 | |
| 57.6629403250861 | 59.3869232714681 |
| 57.6629051280399 | 59.386978419753 |
| 57.6641246359346 | 59.3910063468539 |
| 57.6638180916687 | 59.3912833367243 |
| 57.6642686040568 | 59.3929280539041 |
| 57.6641158246093 | 59.3931099283658 |
| 57.6640980561784 | 59.3932011273619 |

**Описание границ охотничьего угодья «Харловское»**

Северная граница: от деревни Большая Кочевка по автомобильной дороге Большая Кочевка – Стихина через деревню Сосновка до деревни Стихина (точка с координатами: 57°25'30" С.Ш. 63°15'18" В.Д.), далее на юго-восток по лесной дороге на деревню Стихина, проходящей через точки с координатами: 57°25'08" С.Ш. 63°15'28" В.Д., 57°24'37" С.Ш. 63°17'43" В.Д., 57°23'27" С.Ш. 63°18'14" В.Д. до истока реки Медовка (точка с координатами: 57°22'44" С.Ш. 63°18'36" В.Д.), далее вниз по течению по середине реки Медовка до устья реки Медовка (точка с координатами: 57°22'10" С.Ш. 63°19'27" В.Д.), далее вниз по течению по середине реки Иленка до места пересечения с автомобильной дорогой Ляпуново – Вновь-Юрмытское (точка с координатами: 57°21'55" С.Ш. 63°23'14" В.Д.).

Восточная граница: от места пересечения реки Иленка с автомобильной дорогой Ляпуново – Вновь-Юрмытское (точка с координатами: 57  21'55" С.Ш. 63°23'14" В.Д.) на юг по автомобильной дороге Ляпуново – Вновь-Юрмытское через деревню Инишева (точка с координатами: 57°21'32" С.Ш. 63°23'21" В.Д.) и деревню Боровая до села Вновь-Юрмытское.

Южная граница: от села Вновь-Юрмытское по дороге через деревню Кокуй и деревню Серкова до реки Юрмыч, далее вверх по течению по середине реки Юрмыч до границы муниципального округа Ирбитского муниципального образования Свердловской области, далее на юго-запад по границе муниципального округа Ирбитского муниципального образования Свердловской области до юго-восточного угла квартала 52 урочища СПК «Нива» Горкинского участкового лесничества Ирбитского лесничества, далее на северо-запад по восточным границам кварталов 52, 51 урочища СПК «Нива» Горкинского участкового лесничества Ирбитского лесничества до северо-западного угла квартала 22 урочища АО «Мостовское» Горкинского участкового лесничества Ирбитского лесничества, далее на юго-запад по северной границе квартала 22 урочища АО «Мостовское» Горкинского участкового лесничества Ирбитского лесничества до места пересечения с автомобильной дорогой Анохинское – Лаптева.

Западная граница: от места пересечения северной границы квартала 22 урочища АО «Мостовское» Горкинского участкового лесничества Ирбитского лесничества с автомобильной дорогой Анохинское – Лаптева, на север по автомобильной дороге Анохинское – Лаптева до деревни Лаптево, далее на северо-запад по автомобильной дороге Лаптево – Большая Кочевка через село Крутихинское, село Чернорицкое до деревни Большая Кочевка.

За исключением земель, непригодных для осуществления видов деятельности в сфере охотничьего хозяйства, в том числе земель населенных пунктов (деревня Лаптева, село

Крутихинское, село Чернорицкое, село Пьянково, деревня Большая Кочевка, деревня Сосновка, село Харловское, деревня Галищева, деревня Прядеина, деревня Зубрилина, деревня Боровая, село Вновь-Юрмытское, деревня Кокуй, деревня Серкова), в следующих границах:

| | |
|---|---|
| 1 | |
| 57.3404063705812 | 62.7512109776986 |
| 57.3412068 | 62.753992 |
| 57.3427815 | 62.7616953 |
| 57.3437773 | 62.7669954 |
| 57.3467992 | 62.7687978 |
| 57.3501217 | 62.7634334 |
| 57.355053 | 62.7616309 |
| 57.3575531 | 62.7437567 |
| 2 | |
| 57.400445 | 62.7462672 |
| 57.4076119 | 62.7544211 |
| 57.4034969 | 62.7648925 |
| 57.4085365 | 62.7703857 |
| 57.4154786756056 | 62.7609603929713 |
| 3 | |
| 57.2838212 | 62.8102111 |
| 57.3028824 | 62.8060912 |
| 57.3039025 | 62.7912425 |
| 57.3035315 | 62.7906417 |
| 57.2969990461122 | 62.7821121931765 |
| 4 | |
| 57.4845088135646 | 62.9043946415952 |
| 57.4823182 | 62.9025435 |
| 57.4793767 | 62.9012131 |
| 57.4776348 | 62.9031657 |
| 57.4766888 | 62.9123496 |
| 57.4789153 | 62.9151392 |
| 57.4810148 | 62.91898 |
| 57.4847635 | 62.9184866 |
| 5 | |
| 57.2505449 | 63.0803632 |
| 57.2579499 | 63.0715227 |
| 57.257741 | 63.0676174 |
| 57.2519943414209 | 63.0596272586086 |
| 6 | |
| 57.3842047 | 63.0765638 |
| 57.3870275 | 63.0770435 |
| 57.3892899 | 63.0783628 |
| 57.3907981 | 63.0796422 |
| 57.3922416 | 63.0800819 |
| 57.3931895 | 63.0794023 |
| 57.3941263 | 63.081146 |
| 57.3953653 | 63.0781629 |
| 57.3956023 | 63.0794822 |
| 57.3963563 | 63.0798021 |
| 57.3965286 | 63.0791224 |
| 57.3971533 | 63.0795622 |
| 57.3978641 | 63.0770035 |
| 57.3978426 | 63.0757242 |
| 57.3971748 | 63.074285 |
| 57.3971317 | 63.0724859 |
| 57.3973472 | 63.0715664 |
| 57.395473 | 63.0688078 |
| 57.3946113 | 63.0679683 |

| | |
|---|---|
| 57.3939004 | 63.0664091 |
| 57.3933618 | 63.0628909 |
| 57.3927586 | 63.0616516 |
| 57.3904103 | 63.0607321 |
| 57.389807 | 63.0614917 |
| 57.388622 | 63.060932 |
| 57.3872214 | 63.0611319 |
| 57.3862223 | 63.0611473 |
| 57.3859501 | 63.0624512 |
| 57.3858424 | 63.0643302 |
| 57.3853899 | 63.0654096 |
| 57.3843771 | 63.0650098 |
| 57.383429 | 63.0650098 |
| 7 | |
| 57.3832362970607 | 63.0660550797719 |
| 57.3832146 | 63.065965 |
| 57.3827909 | 63.0665807 |
| 57.3824076 | 63.0658101 |
| 57.3817494 | 63.0660665 |
| 57.3814175 | 63.0651626 |
| 57.3810327 | 63.0642245 |
| 57.381053 | 63.0633599 |
| 57.3804682 | 63.0618042 |
| 57.3804351 | 63.0606784 |
| 57.3805234 | 63.059266 |
| 57.3803027 | 63.0577308 |
| 57.3783827 | 63.0563389 |
| 57.3777868 | 63.0556429 |
| 57.3775771 | 63.0541487 |
| 57.3770475 | 63.0530433 |
| 57.3763302 | 63.0529615 |
| 57.3753701 | 63.0525521 |
| 57.3740237 | 63.0513444 |
| 57.3741672 | 63.0527772 |
| 57.3755467 | 63.0545785 |
| 57.3755467 | 63.0562161 |
| 57.375668 | 63.0585496 |
| 57.375977 | 63.0611696 |
| 57.3764185 | 63.063278 |
| 57.3764626 | 63.0652226 |
| 57.3759439 | 63.0666554 |
| 57.3763853 | 63.067249 |
| 57.3757343 | 63.0703808 |
| 57.3732953 | 63.0690094 |
| 57.3727104 | 63.070606 |
| 57.3718606 | 63.0747613 |
| 57.3706465 | 63.0778726 |
| 57.3701278 | 63.0791622 |
| 57.3700843 | 63.0813163 |
| 57.3707957 | 63.0821958 |
| 57.370925 | 63.0839949 |
| 57.3713777 | 63.0852742 |
| 57.3719148 | 63.0852749 |
| 57.3730308 | 63.0840697 |
| 57.373059 | 63.0847116 |
| 57.3724092 | 63.085026 |
| 57.3723668 | 63.0862836 |
| 57.3726847 | 63.087122 |
| 57.3728824 | 63.0878164 |
| 57.3745564 | 63.0862836 |

| | |
|---|---|
| 57.3750155 | 63.0861526 |
| 57.375856 | 63.0847116 |
| 57.3763574 | 63.0829037 |
| 57.3786386 | 63.0792356 |
| 57.3792106 | 63.0794059 |
| 57.3797685 | 63.0788295 |
| 57.3810538 | 63.0770479 |
| 57.3814069 | 63.0769955 |
| 57.3815057 | 63.078109 |
| 57.3817741 | 63.0780173 |
| 57.3818517 | 63.0764584 |
| 57.3823814 | 63.0754758 |
| 57.3828404 | 63.0756723 |
| 57.3838713 | 63.0770086 |
| 8 | |
| 57.4606719 | 63.1179687 |
| 57.4606662 | 63.1176391 |
| 57.4597854 | 63.1156331 |
| 57.4595432 | 63.1150395 |
| 57.4586954 | 63.1143231 |
| 57.4570107 | 63.1118463 |
| 57.4566363 | 63.1124604 |
| 57.4565923 | 63.1132792 |
| 57.4556013 | 63.1146506 |
| 57.4551388 | 63.1148144 |
| 57.454412 | 63.1156127 |
| 57.4542468 | 63.1172093 |
| 57.4533328 | 63.118028 |
| 57.4533769 | 63.1185807 |
| 57.4543239 | 63.1197679 |
| 57.4540156 | 63.1209961 |
| 57.4540706 | 63.1216511 |
| 57.4583825 | 63.1244333 |
| 57.4588029 | 63.1245953 |
| 57.4593767 | 63.1247096 |
| 9 | |
| 57.4638287 | 63.1290021 |
| 57.4631287 | 63.1272872 |
| 57.4634083 | 63.1265997 |
| 57.4640982 | 63.1263732999999 |
| 57.4644093 | 63.1256523 |
| 57.4638682 | 63.1236652 |
| 57.4629934 | 63.1234305 |
| 57.4618119 | 63.1214937 |
| 57.4614827 | 63.1208817 |
| 57.4614106 | 63.1194564 |
| 57.4610949 | 63.118358 |
| 57.4607116 | 63.1181065 |
| 10 | |
| 57.4594271 | 63.1248332 |
| 57.459223 | 63.1252229 |
| 57.4587298 | 63.1274595 |
| 57.4574498 | 63.130402 |
| 57.4564037 | 63.1345214 |
| 57.456211 | 63.1381803 |
| 11 | |
| 57.2311546 | 63.2125425 |
| 57.2440903 | 63.2131433 |
| 57.2452048 | 63.2108688 |
| 57.2402588 | 63.2011699 |

| | |
|---|---|
| 57.2308991 | 63.1913423 |
| 12 | |
| 57.2169136 | 63.3348623 |
| 57.2074585 | 63.332378 |
| 57.2063066 | 63.3168593 |
| 13 | |
| 57.2675445 | 63.3480573 |
| 57.2599698 | 63.3365595 |
| 14 | |
| 57.3637190636615 | 63.3807375089966 |
| 57.3616038 | 63.3762645 |
| 57.3557243 | 63.3764791 |
| 15 | |
| 57.4111744 | 62.9394743 |
| 57.4095643 | 62.9443596 |
| 57.409065 | 62.9468035 |
| 57.4097004 | 62.9496687 |
| 57.4091558 | 62.9503429 |
| 57.4082479 | 62.9486575 |
| 57.4070677 | 62.9496687 |
| 57.4068407 | 62.9528711 |
| 57.4064699 | 62.953622 |
| 57.4053426 | 62.9559048 |
| 57.4016653 | 62.9576746 |
| 57.4033451 | 62.9655961 |
| 57.4069315 | 62.961214 |
| 57.4094735 | 62.9618882 |
| 57.4137854 | 62.9714952 |
| 57.4191406 | 62.9631522 |
| 57.4194129 | 62.9595285 |
| 57.4210465 | 62.9587701 |
| 57.4234203 | 62.9632472 |
| 57.4248991 | 62.9721736 |
| 57.4264241 | 62.9712295 |
| 57.4254767 | 62.962861 |
| 57.4253381 | 62.9541492 |
| 57.4277757 | 62.9502868 |
| 57.4267418 | 62.9485924 |
| 57.4198617 | 62.9532909 |
| 57.4171892 | 62.952534 |
| 57.4167354 | 62.9485732 |
| 57.4165107 | 62.9447722 |
| 57.4145116 | 62.9436854 |
| 57.4111744 | 62.9394743 |
| 16 | |
| 57.4266663 | 63.0780764 |
| 57.4241584 | 63.0910757 |
| 57.4240442 | 63.0975294 |
| 57.4300779 | 63.1089498 |
| 57.4312989 | 63.1168842 |
| 57.4353876 | 63.1193733 |
| 57.4396988 | 63.116966 |
| 57.4412145 | 63.1068916 |
| 57.4369002 | 63.1035334 |
| 57.4378622 | 63.0972504 |
| 57.4434007 | 63.0974129 |
| 57.4431966 | 63.080568 |
| 57.4266663 | 63.0780764 |
| 17 | |
| 57.4150743 | 63.0791511 |

| | |
|---|---|
| 57.4136478 | 63.0794009 |
| 57.4134056 | 63.0802005 |
| 57.4130019 | 63.0810501 |
| 57.4124307 | 63.0811712 |
| 57.4121644 | 63.0823779 |
| 57.4120329 | 63.0839985 |
| 57.4113062 | 63.084948 |
| 57.4100142 | 63.0853478 |
| 57.4100411 | 63.0897455 |
| 57.4112793 | 63.0898954 |
| 57.4117982 | 63.0924444 |
| 57.4119765 | 63.0932231 |
| 57.4124636 | 63.0940933 |
| 57.4120329 | 63.0950927 |
| 57.4118714 | 63.0974915 |
| 57.4103641 | 63.098441 |
| 57.410391 | 63.0991906 |
| 57.4107948 | 63.0992406 |
| 57.4119791 | 63.1026888 |
| 57.4125712 | 63.1029886 |
| 57.4130826 | 63.102289 |
| 57.4139977 | 63.102289 |
| 57.4142668 | 63.1008397 |
| 57.4160162 | 63.1004899 |
| 57.4165545 | 63.0995404 |
| 57.4166621 | 63.1000401 |
| 57.4171465 | 63.1005899 |
| 57.4173349 | 63.1016393 |
| 57.4177386 | 63.1018892 |
| 57.4178731 | 63.1027887 |
| 57.4175233 | 63.1034384 |
| 57.4173887 | 63.104188 |
| 57.4180615 | 63.1052874 |
| 57.418223 | 63.1072364 |
| 57.4213445 | 63.1058871 |
| 57.4204296 | 63.102139 |
| 57.4212907 | 63.0952427 |
| 57.4233357 | 63.0833988 |
| 57.421231 | 63.0800655 |
| 57.4209692 | 63.0808076 |
| 57.4207488 | 63.0823428 |
| 57.4204319 | 63.0831871 |
| 57.4205972 | 63.0836733 |
| 57.4204595 | 63.0842362 |
| 57.4200599 | 63.0838524 |
| 57.4197706 | 63.0843129 |
| 57.4197981 | 63.0854387 |
| 57.4200875 | 63.0862063 |
| 57.4199221 | 63.0865645 |
| 57.4191919 | 63.0872554 |
| 57.4183928 | 63.0859505 |
| 57.4166429 | 63.0846455 |
| 57.4163948 | 63.0831359 |
| 57.4150743 | 63.0791511 |

**Описание границ охотничьего угодья «Черноисточинское»**

Северная граница: от пересечения реки Межевая Утка с автомобильной дорогой Серебрянка – Нижний Тагил на восток по автомобильной дороге Серебрянка – Нижний Тагил до

северо-восточного угла квартала 269 Уральского участка Уральского участкового лесничества Нижне-Тагильского лесничества, далее на юго-восток по северо-восточной границе кварталов 269, 271, 272, 174 Уральского участка Уральского участкового лесничества Нижне-Тагильского лесничества до пересечения с автомобильной дорогой Серов – Екатеринбург, далее на юго-восток по автомобильной дороге Серов – Екатеринбург до пересечения с автомобильной дорогой Нижний Тагил – Черноисточинск.

Восточная граница: от пересечения автомобильной дороги Серов – Екатеринбург с автомобильной дорогой Нижний Тагил – Черноисточинск на юг по автомобильной дороге Нижний Тагил – Черноисточинск до пересечения с рекой Черная, далее на северо-восток вниз по течению по середине реки Черная до устья реки Черная, далее вниз по течению по середине реки Тагил до пересечения с автомобильной дорогой Серов – Екатеринбург, далее на восток по автомобильной дороге Серов – Екатеринбург до пересечения с железной дорогой Нижний Тагил – Екатеринбург, далее на юг по железной дороге Нижний Тагил – Екатеринбург до юго-западного угла квартала 24 участка сельскохозяйственного производственного кооператива «Николо-Павловское» Николо-Павловского участкового лесничества Нижне-Тагильского лесничества, далее на запад по южной границе квартала 24 участка сельскохозяйственного производственного кооператива «Николо-Павловское» Николо-Павловского участкового лесничества Нижне-Тагильского лесничества до северо-восточного угла квартала 177 Николо-Павловского участка Николо-Павловского участкового лесничества Нижне-Тагильского лесничества, далее на юг по восточным границам кварталов 177, 181, 185, 190 Николо-Павловского участка Николо-Павловского участкового лесничества Нижне-Тагильского лесничества до юго-восточного угла квартала 190 Николо-Павловского участка Николо-Павловского участкового лесничества Нижне-Тагильского лесничества.

Южная граница: от юго-восточного угла квартала 190 Николо-Павловского участка Николо-Павловского участкового лесничества Нижне-Тагильского лесничества на запад по южным границам кварталов 190, 189, 188, 187, 182 Николо-Павловского участка Николо-Павловского участкового лесничества Нижне-Тагильского лесничества через Леневский пруд до юго-восточного угла квартала 178 Черноисточинского участка Николо-Павловского участкового лесничества Нижне-Тагильского лесничества, далее на запад по южным границам кварталов 178, 177, 176, 175, 174, 173, 172, 171 Черноисточинского участка Николо-Павловского участкового лесничества Нижне-Тагильского лесничества до юго-западного угла квартала 171 Черноисточинского участка Николо-Павловского участкового лесничества Нижне-Тагильского лесничества, далее на юг по правому берегу Черноисточинского пруда до северо-восточного угла квартала 118 Красноуральского участка Красноуральского участкового лесничества Нижне-Тагильского лесничества, далее на юг по восточным границам кварталов 118, 132, 144, 153, 159, 165, 171, 176 Красноуральского участка Красноуральского участкового лесничества Нижне-Тагильского лесничества, далее на восток по северной границе квартала 180 Красноуральского участка Красноуральского участкового лесничества Нижне-Тагильского лесничества до северо-восточного угла квартала 180 Красноуральского участка Красноуральского участкового лесничества Нижне-Тагильского лесничества, далее на юг по восточным границам кварталов 180, 183, 187, 190, 194, 196 Красноуральского участка Красноуральского участкового лесничества Нижне-Тагильского лесничества до юго-восточного угла квартала 196 Красноуральского участка Красноуральского участкового лесничества Нижне-Тагильского лесничества, далее на запад по южным границам кварталов 196, 195 Красноуральского участка Красноуральского участкового лесничества Нижне-Тагильского лесничества, южным границам кварталов 93, 101, 100 Висимского участка Висимского участкового лесничества Нижне-Тагильского лесничества до пересечения с рекой Шайтанка.

Западная граница: от пересечения южной границы квартала 100 Висимского участка Висимского участкового лесничества Нижне-Тагильского лесничества с рекой Шайтанка на северо-запад вниз по течению по середине реки Шайтанка до поселка Висим, далее от поселка Висим вверх по течению по середине реки Межевая Утка до пересечения с автомобильной дорогой Серебрянка – Нижний Тагил.

За исключением лесопарковых зон кварталов 253, 265–272, 284, 285 Уральского участка Уральского участкового лесничества, 174–177, 179–182, 188–191, 194–200, 209–212, 215–219, 223–228 Городского участка Городского участкового лесничества, 1–3 урочища СПК «Николо-Павловское» Николо-Павловского участкового лесничества, 1–8, 13–20, 25–32, 35–44, 48–66, 69–78, 81–90, 94–103, 107–115, 119–128, 131–140, 144–154, 157–162, 165–170, 172–178 Черноисточинского участка Николо-Павловского участкового лесничества, 41–46, 53–82, 84–94, 102, 105–116, 119–123, 127–152, 160–164, 166–170, 172–175 Красноуральского участка Красноуральского участкового лесничества, 20, 25, 26, 31, 32, 38, 43 Висимского участка, 31 урочища ГЗЗ «Висимский» Висимского участкового лесничества, 81–84, 88–93, 106–113, 120–125, 138–141, 154, 160–165, 170–190 Николо-Павловского участка, 15, 22–24 урочища СПК «Николо-Павловское» Николо-Павловского участкового лесничества Нижне-Тагильского лесничества.

За исключением земель, непригодных для осуществления видов деятельности в сфере охотничьего хозяйства, в том числе земель населенных пунктов (поселок Уралец, деревня Захаровка, поселок Чауж, село Елизаветинское, поселок Черноисточинск, деревня Анатольская), в следующих границах:

| | |
|---|---|
| 1 | |
| 57.8901426672461 | 59.5432969455042 |
| 57.8909154 | 59.5464702 |
| 57.8948055761435 | 59.5452503195085 |
| | 2 |
| 57.6980217066774 | 59.5801275774472 |
| 57.6946065999999 | 59.5800934 |
| 57.6943924 | 59.5801442 |
| 57.6942184 | 59.5802364 |
| 57.6938884 | 59.580512 |
| 57.6935677 | 59.5809431 |
| 57.6921783 | 59.5837636 |
| 57.6918309 | 59.5843796 |
| 57.6915405 | 59.584596 |
| 57.6911973 | 59.5846226 |
| 57.6900274 | 59.5842585 |
| 57.6899163 | 59.5842246 |
| 57.6892803 | 59.584187 |
| 57.6889668 | 59.5843554 |
| 57.6885306 | 59.5847671 |
| 57.6882487 | 59.5852594 |
| 57.688171547849 | 59.5854810321802 |
| 57.6880992285281 | 59.5856249304459 |
| 57.6879095481651 | 59.5862336691509 |
| 3 | |
| 57.6869337 | 59.5905813 |
| 57.6871149 | 59.5918506 |
| 57.6874333 | 59.593422 |
| 57.6874922 | 59.5937748 |
| 57.6875407 | 59.5941691 |
| 57.6886749450296 | 59.5966407290576 |
| 57.6886312884961 | 59.5968305921994 |
| 57.6890055761854 | 59.5975946490511 |
| 57.6890589202262 | 59.5974774479575 |
| 57.690433 | 59.6004717 |
| 57.6932522 | 59.5970816 |
| 57.6944236 | 59.5952585 |
| 4 | |
| 57.6527766207295 | 59.6879360751858 |
| 57.6560769146652 | 59.6877628073428 |

| | |
|---|---|
| 57.6557090208737 | 59.6923277149911 |
| 57.655324539054 | 59.6969598604265 |
| 57.6552360127676 | 59.6980250515184 |
| 57.6539598256179 | 59.6973181728153 |
| 5 | |
| 57.6934899813265 | 60.0970341914771 |
| 57.6934934026796 | 60.0968866405055 |
| 57.6932433046036 | 60.0967377551953 |
| 57.6926080033059 | 60.0966085016647 |
| 57.6926014898069 | 60.096741293271 |
| 57.6924698462968 | 60.0972615912446 |
| 57.6923984778233 | 60.0974653925522 |
| 57.6923305467306 | 60.0976004506261 |
| 57.6922049381022 | 60.097822623699 |
| 57.6921564076629 | 60.0979402677092 |
| 57.6921165081406 | 60.098028076718 |
| 57.6920918954501 | 60.0981039738479 |
| 6 | |
| 57.6926261593589 | 60.1035810587802 |
| 57.6924780328355 | 60.1035692413955 |
| 57.692440593564 | 60.1035624793911 |
| 57.6921765874645 | 60.1029804282645 |
| 57.6919319682203 | 60.1028445928433 |
| 57.691326976115 | 60.1028254406097 |
| 57.6911060333511 | 60.1025394114904 |
| 57.691287707014 | 60.101809299898 |
| 57.6915037935838 | 60.1016774814389 |
| 57.6916583849757 | 60.1010739123327 |
| 57.6921291474116 | 60.0999493076239 |
| 57.6924403565454 | 60.0997210235337 |
| 57.6926903350175 | 60.0992456641705 |
| 57.6927126727819 | 60.0985961128997 |
| 7 | |
| 57.5667933 | 59.5781278 |
| 57.5639277000001 | 59.5804238 |
| 57.5638932 | 59.5819688 |
| 57.5645492 | 59.5829773 |
| 57.5659302 | 59.5822477 |
| 57.5671041 | 59.5806813 |
| 57.5667933 | 59.5781278 |
| 8 | |
| 57.7883597 | 59.6963913 |
| 57.7866593 | 59.6990312 |
| 57.786073 | 59.6982282 |
| 57.7851118 | 59.6997555 |
| 57.7827756 | 59.7005963 |
| 57.7820959 | 59.7006631 |
| 57.7815262 | 59.7012265 |
| 57.7813756 | 59.7017085 |
| 57.7810034 | 59.7021241 |
| 57.7809856 | 59.7029884 |
| 57.781092 | 59.7031879 |
| 57.7813313 | 59.7030217 |
| 57.7816326 | 59.7031879 |
| 57.7822086 | 59.7038361 |
| 57.7831479 | 59.7057975 |
| 57.7813135 | 59.7089224 |
| 57.7821963 | 59.7108969 |
| 57.7821007 | 59.7152685 |
| 57.7821461 | 59.7176854 |

| | |
|---|---|
| 57.7824093 | 59.7177194 |
| 57.7826163 | 59.7186763 |
| 57.7845233 | 59.7202986 |
| 57.7848777 | 59.7218145 |
| 57.7850195 | 59.7223464 |
| 57.7852959 | 59.7228916 |
| 57.7858276 | 59.7230379 |
| 57.7859339 | 59.7227852 |
| 57.785941 | 59.7218278 |
| 57.7865344 | 59.7196643 |
| 57.7874726 | 59.7212521 |
| 57.7879896 | 59.721881 |
| 57.7886806 | 59.7224509 |
| 57.7900429 | 59.7172362 |
| 57.7908235 | 59.7112385 |
| 57.7909036 | 59.7106232 |
| 57.7926838 | 59.7052951 |
| 57.7901762 | 59.7017269 |
| 57.789896 | 59.6978951 |
| 57.7883597 | 59.6963913 |

**Описание границ охотничьего угодья «Четкаринское»**

Северная граница: от деревни Басаргина на юг по автомобильной дороге Четкарино – Пышма до пересечения с южной границей квартала 46 Четкаринского участка Четкаринского участкового лесничества Камышловского лесничества, далее на восток по южным границам кварталов 46, 47 Четкаринского участка Четкаринского участкового лесничества Камышловского лесничества, автомобильной дороге Речелга – Четкарино через кварталы 49–55 Четкаринского участка Четкаринского участкового лесничества Камышловского лесничества до пересечения с западной границей квартала 56 Четкаринского участка Четкаринского участкового лесничества Камышловского лесничества, далее на юг по западным границам кварталов 56, 64 Четкаринского участка Четкаринского участкового лесничества Камышловского лесничества до юго-западного угла квартала 64 Четкаринского участка Четкаринского участкового лесничества Камышловского лесничества, далее на восток по южным границам кварталов 64, 65 Четкаринского участка Четкаринского участкового лесничества Камышловского лесничества до юго-восточного угла квартала 65 Четкаринского участка Четкаринского участкового лесничества Камышловского лесничества, далее на юг по западным границам кварталов 72, 77 Четкаринского участка Четкаринского участкового лесничества Камышловского лесничества до юго-западного угла квартала 77 Четкаринского участка Четкаринского участкового лесничества Камышловского лесничества, далее на восток по южным границам кварталов 77–79 Четкаринского участка Четкаринского участкового лесничества Камышловского лесничества, южным границам кварталов 74–76 Мостовского участка Четкаринского участкового лесничества Камышловского лесничества до юго-восточного угла квартала 76 Мостовского участка Четкаринского участкового лесничества Камышловского лесничества.

Восточная граница: от юго-восточного угла квартала 76 Мостовского участка Четкаринского участкового лесничества Камышловского лесничества на юг по западным границам кварталов 28, 34, 38, 42 Буткинского участка Буткинского участкового лесничества Талицкого лесничества до юго-западного угла квартала 42 Буткинского участка Буткинского участкового лесничества Талицкого лесничества.

Южная граница: от юго-западного угла квартала 42 Буткинского участка Буткинского участкового лесничества Талицкого лесничества на юг по административной границе Свердловской области и Курганской области до пересечения с автомобильной дорогой Нагибина – Новосельское.

Западная граница: от пересечения административной границы Свердловской области и Курганской области с автомобильной дорогой Нагибина – Новосельское на север по автомобильной дороге Нагибина – Новосельское через деревню Мартынова, село Боровлянское, деревню Налимова, деревню Трубина, деревню Бунькова, село Четкарино до деревни Басаргина.

За исключением земель, непригодных для осуществления видов деятельности в сфере охотничьего хозяйства, в том числе земель населенных пунктов (деревня Сыскова, деревня Родина, село Четкарино, деревня Русакова, деревня Комарова), в следующих границах:

| 1 | |
|---|---|
| 56.7189149 | 63.140316 |
| 56.7156472 | 63.1436849 |
| 56.7162183 | 63.146866 |
| 56.7163862 | 63.1470537 |
| 56.7167091 | 63.1472533 |
| 56.7170107 | 63.1474825 |
| 56.7172125 | 63.147939 |
| 56.717463 | 63.1486889 |
| 56.7177826 | 63.1492054 |
| 56.7182591 | 63.1491616 |
| 56.7186817 | 63.1489308 |
| 56.7192431 | 63.1479553 |
| 56.7193594 | 63.1471891 |
| 56.7195287 | 63.1459435 |
| 56.7201645 | 63.145021 |
| 56.7208264 | 63.1444831 |
| 56.7213273 | 63.144369 |
| 56.7219445 | 63.1442712 |
| 56.7224991 | 63.1441245 |
| 56.7229195 | 63.1438962 |
| 56.7231289 | 63.1437327 |
| 56.7234047 | 63.1438314 |
| 56.7235701 | 63.1436888 |
| 56.7237226 | 63.1433739 |
| 56.7238624 | 63.1429174 |
| 56.7241522 | 63.1426642 |
| 56.7244758 | 63.1421683 |
| 56.7244937 | 63.1415977 |
| 56.7243836 | 63.1408897 |
| 56.7243129 | 63.1400008 |
| 56.7242879 | 63.1391036 |
| 56.7244937 | 63.1383211 |
| 56.7249319 | 63.137881 |
| 56.7253549 | 63.1385189 |
| 56.7257637 | 63.1393644 |
| 56.7260231 | 63.1395111 |
| 56.7263093 | 63.1392503 |
| 56.7267097 | 63.1392367 |
| 56.7272662 | 63.1387287 |
| 56.7281484 | 63.1385424 |
| 56.7286404 | 63.1385623 |
| 56.7294057 | 63.1392798 |
| 56.7303677 | 63.1402961 |
| 56.7310363 | 63.1409415 |
| 56.7313483 | 63.1406947 |
| 56.7317089 | 63.1408507 |
| 56.7318369 | 63.1409977 |
| 56.7321119 | 63.14071 |

| | |
|---|---|
| 56.732349 | 63.1399911 |
| 56.7329191 | 63.139292 |
| 56.7335355 | 63.1377406 |
| 56.7340913 | 63.1355685 |
| 56.7344016 | 63.1345766 |
| 56.7349809 | 63.1338393 |
| 56.7358226 | 63.1336599 |
| 56.7364129 | 63.1337994 |
| 56.7373638 | 63.1334606 |
| 56.7380633 | 63.1330621 |
| 56.738435 | 63.1321454 |
| 56.7385005 | 63.1299532 |
| 56.7383475 | 63.1281198 |
| 56.7386536 | 63.1273825 |
| 56.7391345 | 63.127223 |
| 56.7400416 | 63.1272828 |
| 56.7400879 | 63.1272731 |
| 56.7408941 | 63.1271035 |
| 56.7412657 | 63.1265056 |
| 56.7413018 | 63.1255269 |
| 56.741239 | 63.124794 |
| 56.7409656 | 63.1241619 |
| 56.7410161 | 63.1233507 |
| 56.7415608 | 63.1223206 |
| 56.742151 | 63.1221811 |
| 56.7433422 | 63.1219619 |
| 56.7439761 | 63.121643 |
| 56.7445553 | 63.1214836 |
| 56.7451345 | 63.1218224 |
| 56.7455607 | 63.122779 |
| 56.7458994 | 63.1245725 |
| 56.7463693 | 63.1265654 |
| 56.7469485 | 63.1273027 |
| 56.7476806 | 63.1275219 |
| 56.7484564 | 63.1270237 |
| 56.7501971 | 63.1263599 |
| 56.7507876 | 63.1272483 |
| 56.7513523 | 63.1277633 |
| 56.7513406 | 63.1279778 |
| 56.7518732 | 63.1283654 |
| 56.7519706 | 63.1285964 |
| 56.7523026 | 63.1287974 |
| 56.752386 | 63.1291161 |
| 56.7523765 | 63.129573 |
| 56.7525013 | 63.1297761 |
| 56.7526348 | 63.1297755 |
| 56.7527334 | 63.1296728 |
| 56.7527943 | 63.1295347 |
| 56.7529529 | 63.1292415 |
| 56.7531917 | 63.1288669 |
| 56.7534839 | 63.1288058 |
| 56.7537661 | 63.128454 |
| 56.753738425352 | 63.1283796972885 |
| 2 | |
| 56.7537661 | 63.128454 |
| 56.7538762 | 63.128326 |
| 56.7541322 | 63.1283103 |
| 56.7542801 | 63.1285383 |
| 56.754597 | 63.1293155 |
| 56.7549794 | 63.1303917 |

| | |
|---|---|
| 56.7553945 | 63.1305311 |
| 56.7557609 | 63.1300539 |
| 56.7559608 | 63.1300861 |
| 56.7560609 | 63.130013 |
| 56.7561608 | 63.1298393 |
| 56.7561873 | 63.1296784 |
| 56.7561608 | 63.1295121 |
| 56.7560865 | 63.1290817 |
| 56.7560549 | 63.1287664 |
| 56.7560697 | 63.1283963 |
| 56.7561785 | 63.1278545 |
| 56.7563047 | 63.1275189 |
| 56.7564549 | 63.1272376 |
| 56.7566019 | 63.1270766 |
| 56.756782 | 63.126964 |
| 56.7569901 | 63.1268889 |
| 56.7571636 | 63.1268889 |
| 56.7574072 | 63.1270161 |
| 56.7577635 | 63.1273395 |
| 56.7579599 | 63.1275929 |
| 56.7583559 | 63.1280776 |
| 56.7585572 | 63.1286456 |
| 56.7588756 | 63.1292195 |
| 56.7592478 | 63.13006169 |
| 56.7599063 | 63.130292 |
| 56.7607256 | 63.130292 |
| 56.7613426 | 63.1301992 |

**Описание границ охотничьего угодья «Чистые Пруды»**

Северная граница: от пересечения автомобильной дороги Талица – Байкалово с границей Байкаловского муниципального района Свердловской области и Талицкого муниципального округа Свердловской области на восток по границе Байкаловского муниципального района Свердловской области и Талицкого муниципального округа Свердловской области до северо-западного угла квартала 34 Троицкого участка Троицкого участкового лесничества Талицкого лесничества.

Восточная граница: от северо-западного угла квартала 34 Троицкого участка Троицкого участкового лесничества Талицкого лесничества на юг по западным границам кварталов 34, 38, 42 Троицкого участка Троицкого участкового лесничества Талицкого лесничества, восточным границам кварталов 3, 4 урочища ОАО Агроплемсоюз «Пионер» Троицкого участкового лесничества Талицкого лесничества, западной границе квартала 75 Троицкого участка Троицкого участкового лесничества Талицкого лесничества до юго-западного угла квартала 75 Троицкого участка Троицкого участкового лесничества Талицкого лесничества, далее на восток по автомобильной дороге Медведкова – Зырянка до деревни Зырянка, далее по автомобильной дороге Зырянка – Балаир до села Балаир, далее на юг по автомобильной дороге Балаир – Чупино до пересечения с автомобильной дорогой Тюмень – Екатеринбург.

Южная граница: от пересечения автомобильной дороги Балаир – Чупино с автомобильной дорогой Тюмень – Екатеринбург на запад по автомобильной дороге Тюмень – Екатеринбург до пересечения с рекой Сугатка.

Западная граница: от пересечения автомобильной дороги Тюмень – Екатеринбург с рекой Сугатка на север вверх по течению по середине реки Сугатка до пересечения с автомобильной дорогой Сосновка – Белоносова, далее на северо-восток по автомобильной дороге Сосновка – Белоносова до деревни Белоносова, далее от деревни Белоносова на север по автомобильной дороге Талица – Байкалово до пересечения с границей Байкаловского муниципального района Свердловской области и Талицкого муниципального округа Свердловской области.

За исключением лесопарковых зон квартала 106 Троицкого участка Троицкого участкового лесничества Талицкого лесничества.

За исключением земель, непригодных для осуществления видов деятельности в сфере охотничьего хозяйства, в том числе земель населенных пунктов (деревня Сугат, поселок Пионерский, поселок Сосновка, деревня Медведкова, поселок Чупино, поселок Комсомольский, деревня Зырянка, деревня Черёмухово, деревня Белоносова), в следующих границах:

| | |
|---|---|
| 1 | |
| 57.2210864154014 | 63.6220720809763 |
| 57.2217402 | 63.6227274 |
| 57.2228264000001 | 63.6189723 |
| 57.2223835014567 | 63.6182797663677 |
| 2 | |
| 57.0911908284255 | 63.7556520184531 |
| 57.0913011000805 | 63.7567588421759 |
| 57.0913232854192 | 63.7569992084869 |
| 57.0913592785006 | 63.7573903648086 |
| 57.0916658906019 | 63.7604277348584 |
| 57.0918149005852 | 63.761941422124 |
| 57.0919327774052 | 63.7628626710435 |
| 57.092454454665 | 63.767352538108 |
| 57.0925325943494 | 63.7674259499386 |
| 57.0926510473245 | 63.7681245942603 |
| 57.09292298339 | 63.7700208929028 |
| 57.0932513195078 | 63.7722244821766 |
| 57.0932942879475 | 63.7725226700049 |
| 57.0979458038336 | 63.7711557370538 |
| 57.1018034 | 63.7826002 |
| 57.1054836 | 63.7796742 |
| 57.1056927 | 63.7709732 |
| 57.1183196 | 63.7639662 |
| 57.1183122837811 | 63.7624338918132 |
| 57.1185851284477 | 63.7622833200881 |
| 57.1197698116544 | 63.7616657971814 |
| 57.1198651285166 | 63.7616157017303 |
| 57.1221862 | 63.7673157 |
| 57.1275361 | 63.7638892 |
| 57.1279303912735 | 63.757491871252 |
| 57.1282711478302 | 63.7575131064538 |
| 57.1285123847966 | 63.7575797856652 |
| 57.1293827381579 | 63.7585930140344 |
| 57.129419919155 | 63.7582879458144 |
| 57.1297153144996 | 63.7558593969192 |
| 57.1298161238029 | 63.7551048964153 |
| 57.1304251068638 | 63.749104286654 |
| 57.1309123338093 | 63.7443132604309 |
| 57.1309566493622 | 63.7442563235446 |
| 57.1311121239624 | 63.742771215059 |
| 57.1312818573363 | 63.7412174789723 |
| 57.1313092728651 | 63.7409648529971 |
| 57.1311910210026 | 63.7410505167219 |
| 57.1313353809669 | 63.7400074559442 |
| 57.131423472612 | 63.7399132611641 |
| 3 | |
| 57.0882139 | 63.7523306 |
| 57.0883412 | 63.7524869 |
| 57.0900003 | 63.7501588 |
| 57.0906655 | 63.7557879 |
| 4 | |

| | |
|---|---|
| 57.0884599601636 | 63.8922237908502 |
| 57.0884551 | 63.8923133 |
| 57.0908957 | 63.8925255 |
| 57.09716 | 63.891146 |
| 57.1009257 | 63.8871492 |
| 57.0989661 | 63.8775284 |
| 57.0986235 | 63.8773612 |
| 57.0950104 | 63.873599 |
| 57.0909594 | 63.872769 |
| 57.0890941 | 63.8805448 |
| 57.0890907435447 | 63.8806066165612 |
| 5 | |
| 57.1115505 | 63.9467677 |
| 57.1177393 | 63.9491582 |
| 57.1196077 | 63.9528644 |
| 57.1211625 | 63.9559487 |
| 57.1245289 | 63.9521724 |
| 57.1245247 | 63.9510604 |
| 57.1244948 | 63.9431631 |
| 57.1244536 | 63.9322514 |
| 57.1167027 | 63.9280033 |
| 57.1160464 | 63.9276436 |
| 57.1116446 | 63.9336372 |
| 57.10963 | 63.9333495 |
| 57.1058055 | 63.9328033 |
| 57.1048527 | 63.9326672 |
| 57.1041377 | 63.9378986 |
| 6 | |
| 57.182704669261 | 63.9659409022495 |
| 57.1824409 | 63.9620776 |
| 57.1798046 | 63.9658656 |
| 57.1756047 | 63.9786933 |
| 57.1755245815101 | 63.9848159772648 |
| 7 | |
| 57.2295634 | 63.6426186 |
| 57.2278328 | 63.6499786 |
| 57.2283904 | 63.6633253 |
| 57.2304345 | 63.6655569 |
| 57.2375417 | 63.6660718 |
| 57.2405143 | 63.6589908 |
| 57.2371469 | 63.6503648 |
| 57.2295634 | 63.6426186 |
| 8 | |
| 57.1859369 | 63.8400078 |
| 57.1823901 | 63.8400292 |
| 57.1733762 | 63.8442778 |
| 57.1732716 | 63.8497066 |
| 57.1858904 | 63.8504576 |
| 57.1859369 | 63.8400078 |

**Описание границ охотничьего угодья «Чонга»**

Северная граница: от северо-западного угла квартала 9 Александровского участка Александровского участкового лесничества Таборинского лесничества на восток по северным границам кварталов 9–13 Александровского участка Александровского участкового лесничества Таборинского лесничества до северо-восточного угла квартала 13 Александровского участка Александровского участкового лесничества Таборинского лесничества.

Восточная граница: от северо-восточного угла квартала 13 Александровского участка Александровского участкового лесничества Таборинского лесничества на юг по восточной границе квартала 13 Александровского участка Александровского участкового лесничества Таборинского лесничества до северо-западного угла квартала 11 Таборинского участка Таборинского участкового лесничества Таборинского лесничества, далее на восток по северным границам кварталов 11, 12 Таборинского участка Таборинского участкового лесничества Таборинского лесничества до юго-восточного угла квартала 12 Таборинского участка Таборинского участкового лесничества Таборинского лесничества, далее на юг по восточной границе квартала 12 Таборинского участка Таборинского участкового лесничества Таборинского лесничества до северо-западного угла квартала 18 урочища КП «Кузнецовский» Таборинского участкового лесничества Таборинского лесничества, далее на юго-восток по северной границе квартала 18 урочища КП «Кузнецовский» Таборинского участкового лесничества Таборинского лесничества до восточного угла квартала 18 урочища КП «Кузнецовский» Таборинского участкового лесничества Таборинского лесничества, далее на юго-запад по юго-восточной границе квартала 18 урочища КП «Кузнецовский» Таборинского участкового лесничества Таборинского лесничества до северо-восточного угла квартала 28 Таборинского участка Таборинского участкового лесничества Таборинского лесничества, далее на юг по восточной границе квартала 28 Таборинского участка Таборинского участкового лесничества Таборинского лесничества до юго-восточного угла квартала 28 Таборинского участка Таборинского участкового лесничества Таборинского лесничества, далее на запад по южной границе квартала 28 Таборинского участка Таборинского участкового лесничества Таборинского лесничества до северо-восточного угла квартала 31 Таборинского участка Таборинского участкового лесничества Таборинского лесничества.

Южная граница: от северо-восточного угла квартала 31 Таборинского участка Таборинского участкового лесничества Таборинского лесничества на юг по восточной границе квартала 31 Таборинского участка Таборинского участкового лесничества Таборинского лесничества до юго-восточного угла квартала 31 Таборинского участка Таборинского участкового лесничества Таборинского лесничества, далее на запад по южной границе квартала 31 Таборинского участка Таборинского участкового лесничества Таборинского лесничества и южным границам кварталов 60, 59, 58 Александровского участка Александровского участкового лесничества Таборинского лесничества до юго-западного угла квартала 58 Александровского участка Александровского участкового лесничества Таборинского лесничества.

Западная граница: от юго-западного угла квартала 58 Александровского участка Александровского участкового лесничества Таборинского лесничества на север по западной границе квартала 58 Александровского участка Александровского участкового лесничества Таборинского лесничества до пересечения с серединой реки Утья, далее на запад вверх по течению по середине реки Утья до юго-западного угла квартала 53 Александровского участка Александровского участкового лесничества Таборинского лесничества, далее на север по западным границам кварталов 53, 46 Александровского участка Александровского участкового лесничества Таборинского лесничества до юго-восточного угла квартала 30 Александровского участка Александровского участкового лесничества Таборинского лесничества, далее на запад по южной границе квартала 30 Александровского участка Александровского участкового лесничества Таборинского лесничества до юго-западного угла квартала 30 Александровского участка Александровского участкового лесничества Таборинского лесничества, далее на север по западным границам кварталов 30, 9 Александровского участка Александровского участкового лесничества Таборинского лесничества до северо-западного угла квартала 9 Александровского участка Александровского участкового лесничества Таборинского лесничества.

**Описание границ охотничьего угодья «Чуклинское»**

Северная граница: от пересечения автомобильной дороги Боровая – Иванищева с границей Байкаловского муниципального района Свердловской области (северная граница квартала 4 урочища СПК «Заря» Вновь-Юрмытского участкового лесничества Талицкого лесничества) на восток по северной границе квартала 4 урочища СПК «Заря» Вновь-Юрмытского участкового лесничества Талицкого лесничества, северным границам кварталов 83, 84 Вновь-Юрмытского участка Вновь-Юрмытского участкового лесничества Талицкого лесничества до северо-восточного угла квартала 84 Вновь-Юрмытского участка Вновь-Юрмытского участкового лесничества Талицкого лесничества, далее на юго-восток по восточным границам кварталов 84, 87 Вновь-Юрмытского участка Вновь-Юрмытского участкового лесничества Талицкого лесничества, квартала 10 урочища СПК «Заря» Вновь-Юрмытского участкового лесничества Талицкого лесничества до северо-западного угла квартала 103 Вновь-Юрмытского участка Вновь-Юрмытского участкового лесничества Талицкого лесничества, далее на восток по северной границе квартала 103 Вновь-Юрмытского участка Вновь-Юрмытского участкового лесничества Талицкого лесничества, квартала 11 урочища СПК «Заря» Вновь-Юрмытского участкового лесничества Талицкого лесничества до юго-западного угла квартала 95 Вновь-Юрмытского участка Вновь-Юрмытского участкового лесничества Талицкого лесничества, далее на северо-восток по западным границам кварталов 95, 88 Вновь-Юрмытского участка Вновь-Юрмытского участкового лесничества Талицкого лесничества, квартала 1 урочища СПК «Луч» Вновь-Юрмытского участкового лесничества Талицкого лесничества, квартала 85 Вновь-Юрмытского участка Вновь-Юрмытского участкового лесничества Талицкого лесничества до северо-западного угла квартала 86 Вновь-Юрмытского участка Вновь-Юрмытского участкового лесничества Талицкого лесничества, далее на северо-восток по северной границе квартала 86 Вновь-Юрмытского участка Вновь-Юрмытского участкового лесничества Талицкого лесничества, квартала 4 урочища СПК «Луч» Вновь-Юрмытского участкового лесничества Талицкого лесничества, кварталов 90, 91 Вновь-Юрмытского участка Вновь-Юрмытского участкового лесничества Талицкого лесничества до северного угла квартала 92 Вновь-Юрмытского участка Вновь-Юрмытского участкового лесничества Талицкого лесничества, далее на юго-восток по восточной границе квартала 92 Вновь-Юрмытского участка Вновь-Юрмытского участкового лесничества Талицкого лесничества, квартала 10 урочища СПК «Луч» Вновь-Юрмытского участкового лесничества Талицкого лесничества до северо-западного угла квартала 11 урочища СПК «Луч» Вновь-Юрмытского участкового лесничества Талицкого лесничества, далее на юго-восток по северным границам кварталов 11, 12 урочища СПК «Луч» Вновь-Юрмытского участкового лесничества Талицкого лесничества до пересечения с автомобильной дорогой Байкалово – Талица.

Восточная граница: от пересечения границы Байкаловского муниципального района Свердловской области (северная граница квартала 12 урочища СПК «Луч» Вновь-Юрмытского участкового лесничества Талицкого лесничества) с автомобильной дорогой Байкалово – Талица на юг по автомобильной дороге Байкалово – Талица до пересечения с автомобильной дорогой Талица – Панова.

Южная граница: от пересечения автомобильной дороги Байкалово – Талица с автомобильной дорогой Талица – Панова на запад по автомобильной дороге Талица – Панова до деревни Панова, далее на северо-запад по автомобильной дороге Панова – Вновь-Юрмытское до села Вновь-Юрмытское.

Западная граница: от села Вновь-Юрмытское на север по автомобильной дороге Вновь-Юрмытское – Боровая до деревни Боровая, далее на север по автомобильной дороге Боровая – Иванищева до пересечения с границей Байкаловского муниципального района Свердловской области (северная граница квартала 4 урочища СПК «Заря» Вновь-Юрмытского участкового лесничества Талицкого лесничества).

За исключением земель, непригодных для осуществления видов деятельности в сфере охотничьего хозяйства, в том числе земель населенных пунктов (село Вновь-Юрмытское, деревня Ивановка, деревня Панова, село Москвинское, деревня Боровая), в следующих границах:

| | |
|---|---|
| 1 | |
| 57.2036352 | 63.3602816 |
| 57.2068703 | 63.3591176 |
| 57.2098484 | 63.3487344 |
| 57.2170773 | 63.3447797 |
| 57.2169588796719 | 63.3376054637004 |
| 2 | |
| 57.2573600481441 | 63.3427581990922 |
| 57.2567618 | 63.3441791 |
| 57.2608088 | 63.3543537 |
| 57.2649293 | 63.3565894 |
| 57.2662929235014 | 63.3521406487019 |
| 3 | |
| 57.1992453468712 | 63.447760991057 |
| 57.2008122 | 63.4494513000001 |
| 57.2050722 | 63.4462162 |
| 57.2042867000001 | 63.4407499000001 |
| 57.200587992279 | 63.4418500306542 |
| 4 | |
| 57.1890778 | 63.4772817 |
| 57.1935206 | 63.4861504 |
| 57.1985973 | 63.4801263 |
| 5 | |
| 57.2522019 | 63.5278203 |
| 57.2448565 | 63.5338282 |
| 57.2435336 | 63.5367279 |
| 57.2520562 | 63.5492621 |
| 57.2553039 | 63.5467776 |
| 57.2552666 | 63.5442587 |
| 57.2593352 | 63.5409461 |
| 57.2613062 | 63.5341269 |
| 57.2600335 | 63.5308647 |
| 57.2522019 | 63.5278203 |

**Описание границ охотничьего угодья «Чупинская Дубрава»**

Северная граница: от деревни Талица на юго-восток по автомобильной дороге Талица – Катарач до деревни Катарач, далее на северо-восток по автомобильной дороге Катарач – Вновь-Юрмытское через село Пульниково до пересечения с границей Пышминского муниципального округа Свердловской области.

Восточная граница: от пересечения автомобильной дороги Катарач – Вновь-Юрмытское с границей Пышминского муниципального округа Свердловской области на юг по границе Пышминского муниципального округа Свердловской области до пересечения с автомобильной дорогой Тюмень – Екатеринбург.

Южная граница: от места пересечения границы Пышминского муниципального округа Свердловской области с автомобильной дорогой Тюмень – Екатеринбург на запад по автомобильной дороге Тюмень – Екатеринбург до пересечения с автомобильной дорогой Пышма – Талица.

Западная граница: от пересечения автомобильной дороги Тюмень – Екатеринбург с автомобильной дорогой Пышма – Талица на юго-запад по автомобильной дороге Пышма – Талица через село Трифоново, деревню Устьянка, село Печёркино, деревню Холкина до деревни Талица.

За исключением лесопарковых зон квартала 1 Пышминского участка Пышминского участкового лесничества Камышловского лесничества.

За исключением земель, непригодных для осуществления видов деятельности в сфере охотничьего хозяйства, в том числе земель населенных пунктов (деревня Холкина, село Пульниково, поселок городского типа Пышма, село Трифоново, село Печёркино), в следующих границах:

| | |
|---|---|
| 1 | |
| 57.0565816825938 | 63.0152915856503 |
| 57.0566634225678 | 63.0156115547262 |
| 57.0574274089447 | 63.0155927074553 |
| 57.05855977565 | 63.0160518445935 |
| 57.0606839826769 | 63.0170593432464 |
| 57.0611575195758 | 63.0170419652839 |
| 57.06143467755 | 63.0170333600076 |
| 57.0616856178735 | 63.0172109417389 |
| 57.0626114690702 | 63.0164634820492 |
| 57.0633771292802 | 63.0158352777586 |
| 57.0634785328033 | 63.0157591931258 |
| 57.065539711789 | 63.0163142129061 |
| 57.0655653510903 | 63.0163773279027 |
| 57.0658400904528 | 63.01639509676 |
| 57.0661294 | 63.016473 |
| 57.0661444126636 | 63.0164147788976 |
| 57.0675186923759 | 63.0165036608835 |
| 57.0678741738433 | 63.0140217440208 |
| 57.0681630204874 | 63.0135466806059 |
| 57.0681255704104 | 63.0130139983438 |
| 57.0682430052953 | 63.0125770218151 |
| 57.0680753015155 | 63.0120901248703 |
| 57.0683407260475 | 63.0115795163228 |
| 57.0685851198522 | 63.011964637875 |
| 57.0690110024499 | 63.0123309642331 |
| 57.0695824550975 | 63.0126756636167 |
| 57.0701395170658 | 63.0128531311991 |
| 57.0703790825579 | 63.0126727110096 |
| 57.0704568803015 | 63.0124462979998 |
| 57.0707194250371 | 63.011776215635 |
| 57.070961238704 | 63.0117292178289 |
| 57.0716930707245 | 63.011762721845 |
| 57.0722040721851 | 63.0112565479179 |
| 57.0726161920583 | 63.0111297891112 |
| 57.072832175987 | 63.0106701713778 |
| 57.0729122906622 | 63.0103209786863 |
| 57.072939157269 | 63.0100841964493 |
| 57.0728096758253 | 63.0095476439851 |
| 57.0728711 | 63.0092494 |
| 57.0728671055229 | 63.0090894438756 |
| 2 | |
| 56.9969216916184 | 63.1424575532716 |
| 56.9971724 | 63.1418502 |
| 56.9971658065968 | 63.1418410262221 |
| 3 | |
| 56.9952346472516 | 63.1465443940561 |
| 56.995758068444 | 63.1452764335477 |
| 4 | |
| 56.9907651974168 | 63.1601204073942 |
| 56.992877 | 63.1531584 |
| 56.9939348 | 63.1498647 |

| | |
|---|---|
| 56.9943219928386 | 63.1487689116366 |
| 5 | |
| 56.9893053237701 | 63.1648280352722 |
| 56.989411 | 63.1645846 |
| 56.9902887381847 | 63.1616911022078 |
| 6 | |
| 56.9890364409879 | 63.1653706192454 |
| 56.9891129 | 63.1652713 |
| 56.9892980488738 | 63.1648447936641 |
| 7 | |
| 56.9884534970602 | 63.1660711083372 |
| 56.9886132 | 63.1659204 |
| 56.9887452720667 | 63.1657488419549 |
| 8 | |
| 56.9877344781365 | 63.1666834405539 |
| 56.9879936 | 63.1665051 |
| 56.9883931111582 | 63.1661280930865 |
| 9 | |
| 56.9855496110926 | 63.1674072884716 |
| 56.9859623 | 63.167417 |
| 56.9865703 | 63.1673258 |
| 56.9871285 | 63.1671005 |
| 56.987275311134 | 63.1669994590731 |
| 10 | |
| 56.9831782559501 | 63.1673312314717 |
| 56.9831815 | 63.1673469 |
| 56.9840245 | 63.1673714 |
| 56.9848732317002 | 63.1673913719266 |
| 11 | |
| 57.0917548151752 | 63.2854650161356 |
| 57.0923806065746 | 63.2868435041058 |
| 57.090677942946 | 63.2894999825997 |
| 57.0906495402714 | 63.2896583774774 |
| 57.0907492996018 | 63.2897823229344 |
| 57.0909064493722 | 63.2899747802023 |
| 57.0909567897573 | 63.290029128023 |
| 57.0913370230178 | 63.2902097876579 |
| 57.0915977878124 | 63.2905830147888 |
| 57.0916528350128 | 63.2906226565865 |
| 57.0919437922378 | 63.2910043727959 |
| 57.092072125052 | 63.2912631817731 |
| 57.0930516869905 | 63.2926681436151 |
| 57.0938202528622 | 63.2936224328626 |
| 57.0944876859463 | 63.2942434486942 |
| 57.094827419781 | 63.2937229160577 |
| 57.094862671081 | 63.2935407262091 |
| 57.0949074980608 | 63.2928098653959 |
| 57.0950619666395 | 63.2924440306125 |
| 57.0955555700351 | 63.2922898400012 |
| 57.0956098963469 | 63.2921253736026 |
| 57.0957045598449 | 63.2919445399571 |
| 57.0957604045108 | 63.2918286498286 |
| 57.0958131090287 | 63.2916517583833 |
| 57.0960220264613 | 63.2912863187231 |
| 57.0964291838789 | 63.2904420026936 |
| 57.0964730630528 | 63.2903172594364 |
| 57.0965938957964 | 63.2898563518838 |
| 57.0966331579446 | 63.2898727434042 |
| 57.0967098920912 | 63.2896734255833 |
| 57.0968593477848 | 63.2896390363698 |

| | |
|---|---|
| 57.097158450456 | 63.2894525563082 |
| 57.0971384657876 | 63.2890064051425 |
| 57.0970154839096 | 63.2884933121923 |
| 57.097048596511 | 63.2876888323224 |
| 57.0971521473304 | 63.2868602897343 |
| 57.0973097946266 | 63.2866433836876 |
| 57.0974971412301 | 63.2867750164231 |
| 57.098022797687 | 63.287557060948 |
| 57.0985888084027 | 63.2884297157373 |
| 57.098648366734 | 63.2885109523044 |
| 57.0992714835262 | 63.2896066856422 |
| 57.1005910151349 | 63.2879089632452 |
| 57.1007987601114 | 63.2881549774288 |
| 57.1011512462488 | 63.287606770934 |
| 57.1010916607366 | 63.2874183982352 |
| 57.1015016225661 | 63.2863683558957 |
| 57.103097413035 | 63.2853156095177 |

**Описание границ охотничьего угодья «Шамарское»**

Северная граница: от деревни Коптелы на запад по автомобильной дороге Коптелы – Ижболда до деревни Ижболда.

Восточная граница: от деревни Ижболда на юго-восток по автомобильной дороге Ижболда – Вогулка до пересечения с автомобильной дорогой Павлы – Вогулка, далее на юг по автомобильной дороге Павлы – Вогулка до поселка Вогулка.

Южная граница: от поселка Вогулка на восток по автомобильной дороге Шаля – Шамары до поселка Шамары.

Западная граница: от поселка Шамары на северо-восток по автомобильной дороге Шамары – Коптелы через деревню Гора, деревню Коптело-Шамары до деревни Коптелы.

За исключением лесопарковых зон кварталов 55–57, 66 Шамарского участка Шамарского участкового лесничества Шалинского лесничества, кварталов 140, 142 Вогульского участка Вогульского участкового лесничества Шалинского лесничества.

За исключением земель, непригодных для осуществления видов деятельности в сфере охотничьего хозяйства, в том числе земель населенных пунктов (поселок Шамары, деревня Гора, деревня Коптело-Шамары, деревня Коптелы, поселок Козьял, деревня Вогулка), в следующих границах:

| | |
|---|---|
| 1 | |
| 573684291373113 | 58.2124881371872 |
| 57.3665712 | 58.212928 |
| 57.3641643 | 58.2143013 |
| 57.3627236 | 58.2123593 |
| 57.3620146 | 58.2108101 |
| 57.360889 | 58.2100308 |
| 57.3631138 | 58.205489 |
| 57.3628446586358 | 58.2042878090696 |
| 2 | |
| 57.3518304339691 | 58.205559848721 |
| 57.3519306 | 58.2065529 |
| 57.3527017 | 58.2093958 |
| 57.3549333 | 58.2106672 |
| 57.3572861 | 58.2163218 |
| 57.3577759 | 58.2181637 |
| 57.358887 | 58.2240002 |
| 57.3605536 | 58.2294933 |
| 57.3628682 | 58.2308666 |
| 57.3655992 | 58.2280342 |

| | |
|---|---|
| 57.3672795 | 58.2253501 |
| 57.3690242 | 58.2204811 |
| 57.3715697 | 58.2184212 |
| 57.3727613 | 58.2176363 |
| 57.3732357 | 58.2161896 |
| 57.3730542138956 | 58.2141702458425 |
| 3 | |
| 57.3382338 | 58.2382157 |
| 57.3382649 | 58.2411696 |
| 57.3460033 | 58.2405316 |
| 57.3462521 | 58.237964 |
| 57.3490526 | 58.23922 |
| 57.3489616 | 58.2383575 |
| 57.3487612 | 58.2367979 |
| 57.3487289 | 58.235992 |
| 57.3487341 | 58.235529 |
| 57.3487791 | 58.2350933 |
| 57.3488903 | 58.2347159 |
| 57.3509517 | 58.2310047 |
| 57.3518883 | 58.228915 |
| 57.3523441 | 58.2276517 |
| 57.3526978 | 58.2244112 |
| 57.3530027 | 58.2216929 |
| 57.3531136 | 58.2185215 |
| 57.3532715 | 58.2140872 |
| 57.3532507 | 58.2134311 |
| 57.3531613 | 58.2127176 |
| 57.3530559 | 58.212004 |
| 57.3528959 | 58.211216 |
| 57.3526275 | 58.2102594 |
| 57.3522416 | 58.2091842 |
| 57.3518488 | 58.2082524 |
| 57.3513718 | 58.2072431 |
| 57.351023 | 58.2067384 |
| 57.3504960193228 | 58.2061819778932 |
| 4 | |
| 57.3847828 | 58.261712 |
| 57.3852454 | 58.2653169 |
| 57.3866513 | 58.2698727 |
| 57.3873734 | 58.2758741 |
| 57.3884373 | 58.2821397 |
| 57.3888999 | 58.2861738 |
| 57.3886224 | 58.2896928 |
| 57.3900563 | 58.2882337 |
| 5 | |
| 57.4476939742296 | 58.3073165417557 |
| 57.4468373 | 58.3086812 |
| 57.4451255 | 58.3083217 |
| 57.4435689 | 58.3092673 |
| 57.4478303 | 58.3143262 |
| 6 | |
| 57.3589882 | 58.3708173 |
| 57.3576689 | 58.3708458 |
| 57.3571364 | 58.3711123 |
| 57.356986 | 58.3719132 |
| 57.3570496 | 58.374728 |
| 57.3569368 | 58.3774922 |
| 57.3569686 | 58.3791161 |
| 57.3571711 | 58.3805537 |
| 57.3580537 | 58.381419 |

| | |
|---|---|
| 57.3582446 | 58.383554 |
| 57.3590317 | 58.3798633 |
| 57.3596552 | 58.3777508 |
| 57.3604784 | 58.3759473 |
| 57.3606895 | 58.3740467 |
| 57.3598187 | 58.372396 |
| 57.3589882 | 58.3708173 |

**Описание границ охотничьего угодья «Шиханское»**

Северная граница: от пересечения автомобильной дороги Североуральск – Серов с западной границей квартала 1 Воронцовского участка Краснотурьинского участкового лесничества Карпинского лесничества на юго-восток по автомобильной дороге Североуральск – Серов до пересечения с восточной границей квартала 28 Воронцовского участка Краснотурьинского участкового лесничества Карпинского лесничества, далее на юг по восточным границам кварталов 28, 41 Воронцовского участка Краснотурьинского участкового лесничества Карпинского лесничества до реки Каква, далее вниз по течению по середине реки Каква до северо-восточного угла квартала 62 Воронцовского участка Краснотурьинского участкового лесничества Карпинского лесничества.

Восточная граница: от северо-восточного угла квартала 62 Воронцовского участка Краснотурьинского участкового лесничества Карпинского лесничества на юг по восточным границам кварталов 62, 76, 88, 102, 115 до юго-восточного угла квартала 115 Воронцовского участка Краснотурьинского участкового лесничества Карпинского лесничества.

Южная граница: от юго-восточного угла квартала 115 Воронцовского участка Краснотурьинского участкового лесничества Карпинского лесничества на запад по южным границам кварталов 115, 114, 113, 112, 111, 110, 109, 108, 107, 106, 105, 104, 103 Воронцовского участка Краснотурьинского участкового лесничества Карпинского лесничества до юго-западного угла квартала 103 Воронцовского участка Краснотурьинского участкового лесничества Карпинского лесничества.

Западная граница: от юго-западного угла квартала 103 Воронцовского участка Краснотурьинского участкового лесничества Карпинского лесничества на север по западным границам кварталов 103, 89, 77 Воронцовского участка Краснотурьинского участкового лесничества Карпинского лесничества до северо-западного угла квартала 77 Воронцовского участка Краснотурьинского участкового лесничества Карпинского лесничества, далее на восток по северным границам кварталов 77, 78 Воронцовского участка Краснотурьинского участкового лесничества Карпинского лесничества до юго-западного угла квартала 63 Воронцовского участка Краснотурьинского участкового лесничества Карпинского лесничества, далее на север по западным границам кварталов 63, 50, 37, 24, 11, 1 Воронцовского участка Краснотурьинского участкового лесничества Карпинского лесничества до пересечения западной границы квартала 1 Воронцовского участка Краснотурьинского участкового лесничества Карпинского лесничества с автомобильной дорогой Североуральск – Серов.

**Описание границ охотничьего угодья «Шумовое»**

Северная граница: от северо-западного угла квартала 11 Северного участка Северного участкового лесничества Тугулымского лесничества на восток по границе Тугулымского муниципального округа Свердловской области и Слободо-Туринского муниципального района Свердловской области до северо-восточного угла квартала 2 Северного участка Северного участкового лесничества Тугулымского лесничества.

Восточная граница: от северо-восточного угла квартала 2 Северного участка Северного участкового лесничества Тугулымского лесничества на юг по границе между Свердловской областью и Тюменской областью до северо-восточного угла квартала 38 Северного участка Северного участкового лесничества Тугулымского лесничества, далее на юго-запад по северо-

западной границе квартала 38 Северного участка Северного участкового лесничества Тугулымского лесничества до северо-восточного угла квартала 4 урочища ТОО «Верховина» Северного участкового лесничества Тугулымского лесничества.

Южная граница: от северо-восточного угла квартала 4 урочища ТОО «Верховина» Северного участкового лесничества Тугулымского лесничества на запад по северной границе квартала 4 урочища ТОО «Верховина» Северного участкового лесничества Тугулымского лесничества до деревни Дубровина, далее от деревни Дубровина на юго-запад по северным границам кварталов 4, 6, 5 урочища ТОО «Верховина» Северного участкового лесничества Тугулымского лесничества до северо-западного угла квартала 5 урочища ТОО «Верховина» Северного участкового лесничества Тугулымского лесничества, далее на юг по западным границам кварталов 5, 11 урочища ТОО «Верховина» Северного участкового лесничества Тугулымского лесничества до северо-восточного угла квартала 16 урочища ТОО «Буревестник» Северного участкового лесничества Тугулымского лесничества, далее на запад по северным границам кварталов 16, 14 урочища ТОО «Буревестник» Северного участкового лесничества Тугулымского лесничества до деревни Чураки, далее от деревни Чураки на запад по северным границам кварталов 10, 9 урочища ТОО «Буревестник» Северного участкового лесничества Тугулымского лесничества до северо-западного угла квартала 9 урочища ТОО «Буревестник» Северного участкового лесничества Тугулымского лесничества, далее на юг по западной границе квартала 9 урочища ТОО «Буревестник» Северного участкового лесничества Тугулымского лесничества, далее на запад по южным границам кварталов 6, 5 урочища ТОО «Буревестник» Северного участкового лесничества Тугулымского лесничества и южным границам кварталов 18, 14, 13 урочища ТОО «Журавлевское» Тугулымского участкового лесничества Тугулымского лесничества до юго-западного угла квартала 13 урочища ТОО «Журавлевское» Тугулымского участкового лесничества Тугулымского лесничества.

Западная граница: от юго-западного угла квартала 13 урочища ТОО «Журавлевское» Тугулымского участкового лесничества Тугулымского лесничества на север по западной границе квартала 13 урочища ТОО «Журавлевское» Тугулымского участкового лесничества Тугулымского лесничества до северо-западного угла квартала 13 урочища ТОО «Журавлевское» Тугулымского участкового лесничества Тугулымского лесничества, далее на восток по северным границам кварталов 13–15 урочища ТОО «Журавлевское» Тугулымского участкового лесничества Тугулымского лесничества, далее по северным границам кварталов 5, 6 урочища ТОО «Буревестник» Северного участкового лесничества Тугулымского лесничества до юго-западного угла квартала 58 Северного участка Северного участкового лесничества Тугулымского лесничества, далее на север по западным границам кварталов 58, 51, 40, 39, 25, 11 Северного участка Северного участкового лесничества Тугулымского лесничества до северо-восточного угла квартала 11 Северного участка Северного участкового лесничества Тугулымского лесничества.

За исключением земель, непригодных для осуществления видов деятельности в сфере охотничьего хозяйства, в том числе земель населенных пунктов (деревня Дубровина, деревня Чураки), в следующих границах:

| 1 | |
|---|---|
| 57.2060005834442 | 64.7144466225852 |
| 57.206001756684 | 64.7143592916035 |
| 57.2058385278065 | 64.7139765133552 |
| 57.2059034396268 | 64.7137098746364 |
| 57.2061982987717 | 64.7137053136711 |
| 57.2064566482631 | 64.7137790503459 |
| 57.2066985325569 | 64.7138921068912 |
| 57.2068795884229 | 64.7140952366386 |
| 57.2070889014426 | 64.7131816252922 |
| 57.2070320193889 | 64.7127651625605 |
| 57.2072377895965 | 64.7121520305194 |

| | |
|---|---|
| 57.2073535657748 | 64.7120692336905 |
| 57.207722648923 | 64.7121515315494 |
| 57.2082232024221 | 64.7122669719457 |
| 57.2085932760968 | 64.712206249981 |
| 57.2087585346806 | 64.7122750742335 |
| 57.2090018317362 | 64.7122508797163 |
| 57.209193452052 | 64.711911295525 |
| 57.209080521276 | 64.7117386317697 |
| 57.209020942878 | 64.7113982095406 |
| 57.2091007835656 | 64.7110952719556 |
| 57.2092393162543 | 64.7109821847016 |
| 57.2093719537395 | 64.711225794137 |
| 57.2094861342271 | 64.7113639886232 |
| 57.209787040719 | 64.7113775871437 |
| 57.2099281939337 | 64.7110133387517 |
| 57.2098810395683 | 64.7105665391903 |
| 57.2098879365464 | 64.7099504602937 |
| 57.2099529626098 | 64.7094883407815 |
| 57.2101876722426 | 64.7090468760645 |
| 57.2103732196694 | 64.708871001553 |
| 57.2106982240246 | 64.7078536050141 |
| 57.2109384619435 | 64.7069974936977 |
| 57.2110244031925 | 64.7066026185338 |
| 57.2111939896508 | 64.7065552445646 |
| 57.2113595786168 | 64.7067134104021 |
| 57.2116316769721 | 64.7070226240871 |
| 57.2117707973806 | 64.7071915203789 |
| 57.2119173387726 | 64.7072649800817 |
| 57.2120564814671 | 64.7072344373236 |
| 57.2121299593111 | 64.7071183932245 |
| 57.2124215056684 | 64.7065675696242 |
| 57.2127660286217 | 64.7057979878531 |
| 57.2127552490175 | 64.705487379205 |
| 57.2127796274229 | 64.7050300048127 |
| 57.2128361813846 | 64.7044158752374 |
| 57.2129596368468 | 64.7038016244966 |
| 57.2131316551923 | 64.7034870042092 |
| 57.2124624344427 | 64.7029276181562 |
| 57.2117343614447 | 64.7024996604541 |
| 57.2114426403059 | 64.7024215817262 |
| 57.2107543981247 | 64.7025754328415 |
| 57.2103138580569 | 64.7025885104744 |
| 57.2099788738598 | 64.7024708008766 |
| 57.2095630601562 | 64.7024699036106 |
| 57.2093632075439 | 64.7024919174746 |
| 57.2087300218386 | 64.7028052756488 |
| 57.2086342676242 | 64.7029289146071 |
| 57.2085483822099 | 64.7016711361901 |
| 57.2080812254951 | 64.7016643419583 |
| 57.2079211579139 | 64.7016529682508 |
| 57.2078108149868 | 64.7016055243825 |
| 57.2077320902657 | 64.7015503079656 |
| 57.2076736450483 | 64.7014768100476 |
| 57.2075857011061 | 64.7012572669409 |
| 57.2075252197949 | 64.7009524881545 |
| 57.2075104306596 | 64.7008381773231 |
| 57.2075090893438 | 64.7007217209131 |
| 57.2074915455984 | 64.7006435876805 |
| 57.2074578759811 | 64.7006276054888 |
| 57.2067829430184 | 64.700665972971 |

| | |
|---|---|
| 57.2065316134251 | 64.7006612441657 |
| 57.2064508040952 | 64.6998859133207 |
| 57.206217317531 | 64.6999871105041 |
| 57.2061189318161 | 64.7000077476332 |
| 57.2058247998834 | 64.6999979667489 |
| 57.2054203394364 | 64.6999337992895 |
| 57.2050602915449 | 64.6998407073701 |
| 57.2041462989512 | 64.699637450107 |
| 57.2040438366848 | 64.6996130610951 |
| 57.2039485667966 | 64.6995894023997 |
| 57.2038029447089 | 64.6995434234761 |
| 57.203718651475 | 64.6994882551821 |
| 57.2036263369613 | 64.6993887023289 |
| 57.2035604786225 | 64.6993191270396 |
| 2 | |
| 57.2021722 | 64.7105552 |
| 57.2018745 | 64.7141753 |
| 57.2027486219779 | 64.7151597920304 |
| 57.2026557850822 | 64.7173963598353 |
| 57.2035263647156 | 64.7175398908668 |
| 57.2035703649724 | 64.7168542421663 |
| 57.2046172189927 | 64.7169708898936 |
| 57.2047208972873 | 64.7160447798581 |
| 57.2047293970738 | 64.7159851366851 |
| 57.2050008492133 | 64.7154981428222 |
| 3 | |
| 57.2567138071397 | 64.9053744749458 |
| 57.2567269276451 | 64.9053750487624 |
| 57.2570345892638 | 64.9056950375141 |
| 57.2570426535402 | 64.9057182258178 |
| 57.2571238919127 | 64.9062965120234 |
| 57.2572620928804 | 64.9067794110566 |
| 57.2574688442972 | 64.9076214368306 |
| 57.2575307372007 | 64.9076728792528 |
| 57.2580501424861 | 64.9070902071829 |
| 57.2591829 | 64.9087216 |
| 57.2610376 | 64.9105519 |
| 57.2612246406241 | 64.9097870288176 |
| 57.2613014953026 | 64.9097815122895 |
| 57.2615962657469 | 64.9096767781255 |
| 57.2616999613063 | 64.909624352056 |
| 57.2617691424956 | 64.9095884052359 |
| 57.2629605439568 | 64.9075503438611 |
| 57.2631430562956 | 64.9072379174914 |
| 57.2633241555144 | 64.9069281835546 |
| 57.2634249929867 | 64.9067559090128 |
| 57.2636943 | 64.9065253 |
| 57.264309 | 64.9041942 |
| 57.2636374 | 64.902985 |
| 57.263464873598 | 64.9023000158522 |
| 57.2635802830779 | 64.9020724507163 |
| 57.2637627767647 | 64.9018970572448 |
| 57.2638342106618 | 64.901665618788 |
| 57.2639559650894 | 64.9013983049823 |
| 57.2640362558256 | 64.9011239936598 |
| 57.2641116707093 | 64.9008075695254 |
| 57.26418807223 | 64.9006187327421 |
| 57.2640775134315 | 64.9005880349157 |
| 57.2640162330037 | 64.9004369672908 |
| 57.263889730047 | 64.9001947878708 |

| | |
|---|---|
| 57.2637108940385 | 64.8997588370845 |
| 57.2636491702632 | 64.8995398339301 |
| 57.2635044051107 | 64.89932375295 |
| 57.2632598163208 | 64.8992294541068 |
| 57.2631317172237 | 64.899195662122 |
| 57.2629461456725 | 64.8992698985368 |
| 57.2628756498858 | 64.8993581130217 |
| 57.2626053965438 | 64.8996582304206 |
| 57.2623497556144 | 64.8998378984912 |
| 57.2622098080594 | 64.899852116396 |
| 57.2621162 | 64.8997086 |
| 57.2599626 | 64.8950521 |
| 57.2599500582079 | 64.8950909022923 |
| 57.2599268196952 | 64.8950349463489 |
| 57.2598665607145 | 64.8953492301392 |
| 57.2596834 | 64.8959159 |
| 57.2596818451704 | 64.8963383499174 |
| 57.2595851567806 | 64.8968871092302 |
| 57.2595726173495 | 64.8973115755981 |
| 57.2595813813454 | 64.8976110872563 |
| 57.2595534661517 | 64.897763450512 |
| 57.2593379236295 | 64.8982819484421 |
| 57.2593298575804 | 64.8982493326705 |
| 57.2592046491745 | 64.8981390616626 |
| 57.2591357565585 | 64.8980494050627 |
| 57.2590378764868 | 64.89786387541 |
| 57.2589152130378 | 64.8976786235203 |
| 57.2586966038774 | 64.8971762083152 |
| 57.2584816141651 | 64.897068416501 |
| 57.2583733895371 | 64.8971062662571 |
| 57.2580382527024 | 64.8964124609511 |
| 57.2578644570446 | 64.8960574721508 |
| 57.2578357388784 | 64.8956293442257 |
| 57.2578350961769 | 64.8948851558651 |
| 57.2577687603786 | 64.894761292126 |
| 57.257630982887 | 64.8946224317277 |
| 57.2574656393699 | 64.8945132689695 |
| 57.2573986028472 | 64.8946355071386 |
| 57.2572930094454 | 64.8946273792134 |
| 57.2569532628711 | 64.8944492756925 |
| 57.2566603191925 | 64.8942924113492 |
| 57.2565170714458 | 64.8940861204215 |
| 57.2565119260875 | 64.8939368155229 |
| 57.2564669450417 | 64.8937720225316 |
| 57.2561920667672 | 64.8936851892828 |
| 57.2559939690073 | 64.8936665407961 |
| 57.255757650517 | 64.8936517413103 |
| 57.2556762000077 | 64.8936713606641 |
| 57.2555829011571 | 64.8938282201923 |
| 57.2554437530958 | 64.8938723475372 |
| 57.2553679061097 | 64.8940520226241 |
| 57.2553066973721 | 64.8941341384824 |
| 57.2552959557319 | 64.8942257754459 |
| 57.2552928496656 | 64.8943176703482 |
| 57.2552658765932 | 64.8944215801323 |
| 57.255166739822 | 64.8944417512875 |
| 57.2550499528812 | 64.8945542719883 |
| 57.2549750004112 | 64.8944992869967 |
| 57.2548964180763 | 64.8943816163728 |
| 57.2547843679311 | 64.8943451918539 |

| | |
|---|---|
| 57.2547292987776 | 64.8944211485772 |
| 57.254652099866 | 64.8944636643911 |
| 57.254586485718 | 64.8944085534657 |
| 57.2545135062961 | 64.8943142376679 |
| 57.2544669609487 | 64.8942234025169 |
| 57.254311494983 | 64.8941825392051 |
| 57.2541873540498 | 64.8941691946811 |
| 57.2541464649716 | 64.8941075112903 |
| 57.2540736562579 | 64.8939439316634 |
| 57.2539549891435 | 64.8938618193676 |
| 57.2538747379847 | 64.8939044310509 |
| 57.2538188965036 | 64.8939061802368 |
| 57.2537853587713 | 64.8939700283952 |
| 57.2537835697307 | 64.8941074438643 |
| 57.2538508174307 | 64.8943401250489 |
| 57.2538484644171 | 64.8944260278074 |
| 57.2537589126766 | 64.8944631300762 |
| 57.2536426997957 | 64.8944720707139 |
| 57.2535668566972 | 64.8942519209668 |
| 57.2533926161545 | 64.893956647709 |
| 57.2533798776463 | 64.8939137708255 |
| 57.2534348 | 64.8938221 |
| 57.2532561 | 64.8928505 |
| 57.2535504 | 64.8918982 |
| 57.2532601295175 | 64.8913503928471 |
| 57.2531642079952 | 64.8911157534311 |
| 57.2530634559386 | 64.8909792245755 |
| 57.2520367 | 64.8890415 |
| 57.2491351 | 64.8863209 |
| 4 | |
| 57.2465287244026 | 64.9003821979502 |
| 57.2468322 | 64.9004875 |
| 57.247759 | 64.9003687 |
| 57.2492277 | 64.9014468999999 |
| 57.2505904 | 64.9021587 |
| 57.2507224806003 | 64.902241697798 |
| 57.2510036209938 | 64.9036345531445 |

**Описание границ охотничьего угодья «Шунут»**

Северная граница: от пересечения северной границы квартала 110 Бардымского участка Бардымского участкового лесничества Нижне-Сергинского лесничества с автомобильной дорогой на восток по северным границам кварталов 110–115 Бардымского участка Бардымского участкового лесничества Нижне-Сергинского лесничества до северо-восточного угла квартала 115 Бардымского участка Бардымского участкового лесничества Нижне-Сергинского лесничества.

Восточная граница: от северо-восточного угла квартала 115 Бардымского участка Бардымского участкового лесничества Нижне-Сергинского лесничества на юг по восточным границам кварталов 115, 122, 134, 146, 158, 170, 182 Бардымского участка Бардымского участкового лесничества Нижне-Сергинского лесничества до юго-западного угла квартала 182 Бардымского участка Бардымского участкового лесничества Нижне-Сергинского лесничества, далее на запад по северным границам кварталов 206, 207 Бардымского участка Бардымского участкового лесничества Нижне-Сергинского лесничества до северо-восточного угла квартала 207 Бардымского участка Бардымского участкового лесничества Нижне-Сергинского лесничества, далее на юго-запад по восточным границам кварталов 207, 220, 232, 244, 256, 278, 288, 299, 309, 314, 319 Бардымского участка Бардымского участкового лесничества Нижне-

Сергинского лесничества до юго-восточного угла квартала 319 Бардымского участка Бардымского участкового лесничества Нижне-Сергинского лесничества.

Южная граница: от юго-восточного угла квартала 319 Бардымского участка Бардымского участкового лесничества Нижне-Сергинского лесничества на запад по южным границам кварталов 319, 318, 317, 316 Бардымского участка Бардымского участкового лесничества Нижне-Сергинского лесничества до пересечения южной границы квартала 316 Бардымского участка Бардымского участкового лесничества Нижне-Сергинского лесничества с автомобильной дорогой.

Западная граница: от пересечения южной границы квартала 316 Бардымского участка Бардымского участкового лесничества Нижне-Сергинского лесничества с автомобильной дорогой на север по автомобильной дороге, проходящей через кварталы 316, 311, 306, 296, 285, 274, 263, 251, 239, 227, 214, 201, 190, 178, 166, 154, 142, 130, 117, 110 Бардымского участка Бардымского участкового лесничества Нижне-Сергинского лесничества до пересечения с северной границей квартала 110 Бардымского участка Бардымского участкового лесничества Нижне-Сергинского лесничества.

**Описание границ охотничьего угодья «Юконское»**

Северная граница: от северо-западного угла квартала 18 Хабарчихинского участка Рагозинского участкового лесничества Алапаевского лесничества на восток по северной границе квартала 18 Хабарчихинского участка Рагозинского участкового лесничества Алапаевского лесничества, по северной границе квартала 31 урочища АОЗТ «Авангард» Верхотурского участкового лесничества Верхотурского лесничества, по северным границам кварталов 19–26 Хабарчихинского участка Рагозинского участкового лесничества Алапаевского лесничества до северо-восточного угла квартала 26 Хабарчихинского участка Рагозинского участкового лесничества Алапаевского лесничества.

Восточная граница: от северо-восточного угла квартала 26 Хабарчихинского участка Рагозинского участкового лесничества Алапаевского лесничества на юг по восточной границе квартала 26 Хабарчихинского участка Рагозинского участкового лесничества Алапаевского лесничества до юго-восточного угла квартала 26 Хабарчихинского участка Рагозинского участкового лесничества Алапаевского лесничества, далее на юго-запад по южным границам кварталов 26, 37, 47, 56, 55 Хабарчихинского участка Рагозинского участкового лесничества Алапаевского лесничества до восточной границы квартала 63 Хабарчихинского участка Рагозинского участкового лесничества Алапаевского лесничества, далее на юг по восточным границам кварталов 63, 70 Хабарчихинского участка Рагозинского участкового лесничества Алапаевского лесничества до юго-восточного угла квартала 70 Хабарчихинского участка Рагозинского участкового лесничества Алапаевского лесничества.

Южная граница: от юго-восточного угла квартала 70 Хабарчихинского участка Рагозинского участкового лесничества Алапаевского лесничества на запад по южным границам кварталов 70, 69, 68 Хабарчихинского участка Рагозинского участкового лесничества Алапаевского лесничества до юго-западного угла квартала 68 Хабарчихинского участка Рагозинского участкового лесничества Алапаевского лесничества.

Западная граница: от юго-западного угла квартала 68 Хабарчихинского участка Рагозинского участкового лесничества Алапаевского лесничества по западным границам кварталов 68, 61, 52, 42 Хабарчихинского участка Рагозинского участкового лесничества Алапаевского лесничества до юго-восточного угла квартала 30 Хабарчихинского участка Рагозинского участкового лесничества Алапаевского лесничества, далее на запад по южной границе квартала 30 Хабарчихинского участка Рагозинского участкового лесничества Алапаевского лесничества, далее по южной границе квартала 33 участка акционерного общества закрытого типа «Авангард» Верхотурского участкового лесничества Верхотурского лесничества, далее на север по западной границе квартала 33 участка акционерного общества закрытого типа «Авангард» Верхотурского участкового лесничества Верхотурского лесничества, далее по

южной границе квартала 18 Хабарчихинского участка Рагозинского участкового лесничества Алапаевского лесничества до северо-западного угла квартала 18 Хабарчихинского участка Рагозинского участкового лесничества Алапаевского лесничества.

**Описание границ охотничьего угодья «Юрьевское»**

Северная граница: от северо-западного угла квартала 171 Прокоп-Салдинского участка Прокоп-Салдинского участкового лесничества Верхотурского лесничества на восток по северным границам кварталов 171–178 Прокоп-Салдинского участка Прокоп-Салдинского участкового лесничества Верхотурского лесничества до северо-восточного угла квартала 178 Прокоп-Салдинского участка Прокоп-Салдинского участкового лесничества Верхотурского лесничества.

Восточная граница: от северо-восточного угла квартала 178 Прокоп-Салдинского участка Прокоп-Салдинского участкового лесничества Верхотурского лесничества на юг по восточным границам кварталов 178, 187, 201, 216, 229 Прокоп-Салдинского участка Прокоп-Салдинского участкового лесничества Верхотурского лесничества до юго-восточного угла квартала 229 Прокоп-Салдинского участкового лесничества Верхотурского лесничества, далее на восток по северной границе квартала 243 Прокоп-Салдинского участкового лесничества Верхотурского лесничества до северо-восточного угла квартала 243 Прокоп-Салдинского участкового лесничества Верхотурского лесничества, далее на юг по восточным границам кварталов 243, 252, 262, 274, 281 Прокоп-Салдинского участкового лесничества Верхотурского лесничества до юго-восточного угла квартала 281 Прокоп-Салдинского участкового лесничества Верхотурского лесничества.

Южная граница: от юго-восточного угла квартала 281 Прокоп-Салдинского участкового лесничества Верхотурского лесничества на запад по южным границам кварталов 281, 280, 279, 278, 277 Прокоп-Салдинского участкового лесничества Верхотурского лесничества до юго-западного угла квартала 277 Прокоп-Салдинского участкового лесничества Верхотурского лесничества, далее на север по западным границам кварталов 277, 270, 258, 248 Прокоп-Салдинского участкового лесничества Верхотурского лесничества до северо-западного угла квартала 248 Прокоп-Салдинского участкового лесничества Верхотурского лесничества, далее на запад по южным границам кварталов 238, 237, 236, 235 Прокоп-Салдинского участкового лесничества Верхотурского лесничества до юго-западного угла квартала 235 Прокоп-Салдинского участкового лесничества Верхотурского лесничества.

Западная граница: от юго-западного угла квартала 235 Прокоп-Салдинского участка Прокоп-Салдинского участкового лесничества Верхотурского лесничества на север по западным границам кварталов 235, 222, 209, 194, 180, 171 Прокоп-Салдинского участкового лесничества Верхотурского лесничества до северо-западного угла квартала 171 Прокоп-Салдинского участкового лесничества Верхотурского лесничества.

**Описание границ охотничьего угодья «Ясашинское»**

Северная граница: от северо-западного угла квартала 121 Ясашинского участка Ясашинского участкового лесничества Алапаевского лесничества на восток по железной дороге Алапаевск – Нижний Тагил через станцию Ясашная до северо-восточного угла квартала 173 Ясашинского участка Ясашинского участкового лесничества Алапаевского лесничества.

Восточная граница: от северо-восточного угла квартала 173 Ясашинского участка Ясашинского участкового лесничества Алапаевского лесничества на юг по восточным границам кварталов 173, 191, 203 Ясашинского участка Ясашинского участкового лесничества Алапаевского лесничества до юго-восточного угла квартала 203 Ясашинского участка Ясашинского участкового лесничества Алапаевского лесничества.

Южная граница: от юго-восточного угла квартала 203 Ясашинского участка Ясашинского участкового лесничества Алапаевского лесничества на запад по южным границам кварталов 203,

202, 201 Ясашинского участка Ясашинского участкового лесничества Алапаевского лесничества до пересечения с восточной границей квартала 200 Ясашинского участка Ясашинского участкового лесничества Алапаевского лесничества, далее по восточным границам кварталов 200, 207, 209 Ясашинского участка Ясашинского участкового лесничества Алапаевского лесничества, далее по южной и западной границам квартала 209 Ясашинского участка Ясашинского участкового лесничества Алапаевского лесничества до пересечения с южной границей квартала 205 Ясашинского участка Ясашинского участкового лесничества Алапаевского лесничества, далее по южной границе квартала 205 Ясашинского участка Ясашинского участкового лесничества Алапаевского лесничества до пересечения с восточной границей квартала 204 Ясашинского участка Ясашинского участкового лесничества Алапаевского лесничества, далее по восточным границам кварталов 204, 208 Ясашинского участка Ясашинского участкового лесничества Алапаевского лесничества, далее по южной и западной границам квартала 208 Ясашинского участка Ясашинского участкового лесничества Алапаевского лесничества, далее по западным границам кварталов 204, 196 Ясашинского участка Ясашинского участкового лесничества Алапаевского лесничества до юго-восточного угла квартала 180 Ясашинского участка Ясашинского участкового лесничества Алапаевского лесничества, далее по южным границам кварталов 180, 179, 195, 194, 193, 192 Ясашинского участка Ясашинского участкового лесничества Алапаевского лесничества до юго-западного угла квартала 192 Ясашинского участка Ясашинского участкового лесничества Алапаевского лесничества.

Западная граница: от юго-западного угла квартала 192 Ясашинского участка Ясашинского участкового лесничества Алапаевского лесничества на север по западным границам кварталов 192, 174, 156, 140, 121 Ясашинского участка Ясашинского участкового лесничества Алапаевского лесничества до северо-западного угла квартала 121 Ясашинского участка Ясашинского участкового лесничества Алапаевского лесничества.

За исключением земель, непригодных для осуществления видов деятельности в сфере охотничьего хозяйства, в том числе земель населенных пунктов (поселок Ясашная), в следующих границах:

| | |
|---|---|
| 57.8469336 | 61.084872 |
| 57.8466975 | 61.0850198 |
| 57.8466281 | 61.0851329 |
| 57.84648 | 61.0849241 |
| 57.8463874 | 61.0850633 |
| 57.8462902 | 61.0852546 |
| 57.8463736 | 61.0856286 |
| 57.8462856 | 61.0859764 |
| 57.8460403 | 61.0859069 |
| 57.8460218 | 61.0861678 |
| 57.8459987 | 61.08662 |
| 57.8460912 | 61.0869157 |
| 57.8460681 | 61.0872374 |
| 57.8460311 | 61.0877157 |
| 57.8462301 | 61.0874027 |
| 57.8464985 | 61.0871505 |
| 57.8467623 | 61.086933 |
| 57.8469521 | 61.0865069 |
| 57.8471187 | 61.0862982 |
| 57.847276 | 61.0857329 |
| 57.8469336 | 61.084872 |

**Описание границ охотничьего угодья «Ясьва»**

Северная граница: от пересечения реки Салда с западной границей квартала 248 Красноуральского участка Красноуральского участкового лесничества Кушвинского

лесничества вниз по течению по середине реки Салда до пересечения с восточной границей квартала 252 Красноуральского участка Красноуральского участкового лесничества Кушвинского лесничества, далее на юг по восточным границам кварталов 252, 259 Красноуральского участка Красноуральского участкового лесничества Кушвинского лесничества до северо-западного угла квартала 260 Красноуральского участка Красноуральского участкового лесничества Кушвинского лесничества, далее на восток по северным границам кварталов 260, 261 Красноуральского участка Красноуральского участкового лесничества Кушвинского лесничества до западной границы квартала 224 Салдинского участка Салдинского участкового лесничества Кушвинского лесничества, далее на север по западной границе квартала 224 Салдинского участка Салдинского участкового лесничества Кушвинского лесничества до северо-западного угла квартала 224 Салдинского участка Салдинского участкового лесничества Кушвинского лесничества, далее на восток по северным границам кварталов 224, 225 Салдинского участка Салдинского участкового лесничества Кушвинского лесничества до юго-западного угла квартала 207 Салдинского участка Салдинского участкового лесничества Кушвинского лесничества, далее на север по западной границе квартала 207 Салдинского участка Салдинского участкового лесничества Кушвинского лесничества до пересечения с автомобильной дорогой Красноуральск – Ясьва.

Восточная граница: от пересечения западной границы квартала 207 Салдинского участка Салдинского участкового лесничества Кушвинского лесничества с автомобильной дорогой Красноуральск – Ясьва на юго-восток по автомобильной дороге Красноуральск – Ясьва до пересечения с восточной границей квартала 267 Салдинского участка Салдинского участкового лесничества Кушвинского лесничества, далее на юг по восточным границам кварталов 267, 272, 278 Салдинского участка Салдинского участкового лесничества Кушвинского лесничества до юго-восточного угла квартала 278 Салдинского участка Салдинского участкового лесничества Кушвинского лесничества.

Южная граница: от юго-восточного угла квартала 278 Салдинского участка Салдинского участкового лесничества Кушвинского лесничества на запад по южным границам кварталов 278, 277, 276, 275, 274, 273, 284, 283, 282 Салдинского участка Салдинского участкового лесничества Кушвинского лесничества до юго-западного угла квартала 282 Салдинского участка Салдинского участкового лесничества Кушвинского лесничества, далее на северо-восток по западной границе квартала 282 Салдинского участка Салдинского участкового лесничества Кушвинского лесничества до юго-восточного угла квартала 276 Красноуральского участка Красноуральского участкового лесничества Кушвинского лесничества, далее на северо-запад по южным границам кварталов 276, 274, 273, 272 Красноуральского участка Красноуральского участкового лесничества Кушвинского лесничества до юго-западного угла квартала 272 Красноуральского участка Красноуральского участкового лесничества Кушвинского лесничества.

Западная граница: от юго-западного угла квартала 272 Красноуральского участка Красноуральского участкового лесничества Кушвинского лесничества на север по западным границам кварталов 272, 267, 262 Красноуральского участка Красноуральского участкового лесничества Кушвинского лесничества до юго-восточного угла квартала 255 Красноуральского участка Красноуральского участкового лесничества Кушвинского лесничества, далее на запад по южной границе квартала 255 Красноуральского участка Красноуральского участкового лесничества Кушвинского лесничества до юго-западного угла квартала 255 Красноуральского участка Красноуральского участкового лесничества Кушвинского лесничества, далее на север по западным границам кварталов 255, 248 Красноуральского участка Красноуральского участкового лесничества Кушвинского лесничества до пересечения с рекой Салда.

Приложение № 2
к схеме размещения, использования
и охраны охотничьих угодий на территории
Свердловской области

## Описания границ общедоступных охотничьих угодий Свердловской области

### Описание границ участка общедоступных охотничьих угодий «Алапаевский»

Северная граница: от места пересечения автомобильной дороги Нижняя Салда – Верхняя Синячиха – Бубенчиково и северной границы квартала 85 Синячихинского участка Синячихинского участкового лесничества Синячихинского лесничества, далее на восток по северным границам кварталов 86, 87 Синячихинского участка Синячихинского участкового лесничества Синячихинского лесничества, далее на северо-восток по западной границе квартала 72 Синячихинского участка Синячихинского участкового лесничества Синячихинского лесничества, далее на восток по северной границе квартала 72 Синячихинского участка Синячихинского участкового лесничества Синячихинского лесничества, далее на юг по восточной границе квартала 72 Синячихинского участка Синячихинского участкового лесничества Синячихинского лесничества, далее на юго-восток по северным границам кварталов 89–91 Синячихинского участка Синячихинского участкового лесничества Синячихинского лесничества, далее на юг по восточным границам кварталов 91, 105 Синячихинского участка Синячихинского участкового лесничества Синячихинского лесничества, далее на запад по южным границам кварталов 105, 104, 103 Синячихинского участка Синячихинского участкового лесничества Синячихинского лесничества.

Восточная граница: на юго-запад по восточной границе квартала 113 Синячихинского участка Синячихинского участкового лесничества Синячихинского лесничества, далее на юго-восток по северным границам кварталов 120–122 Синячихинского участка Синячихинского участкового лесничества Синячихинского лесничества, далее на юго-запад по восточной границе квартала 122 Синячихинского участка Синячихинского участкового лесничества Синячихинского лесничества, далее на запад по южным границам кварталов 122, 124 Синячихинского участка Синячихинского участкового лесничества Синячихинского лесничества, далее на юго-восток по восточной границе квартала 125 Синячихинского участка Синячихинского участкового лесничества Синячихинского лесничества, далее вниз по течению по середине реки Синячиха до места впадения в реку Нейва, далее по середине реки Нейва до города Алапаевск, далее на юго-восток по автомобильной дороге до села Коптелово, далее по середине реки Реж до пересечения с железной дорогой Артемовск – Алапаевск, далее на юг по железной дороге Артемовск – Алапаевск до места пересечения с границей муниципального округа муниципальное образование Алапаевское Свердловской области.

Южная граница: от места пересечения железной дороги Артемовск – Алапаевск с границей муниципального округа муниципальное образование Алапаевское Свердловской области на запад по административной границе муниципального округа муниципальное образование Алапаевское Свердловской области до места пересечения с рекой Малая Леневка.

Западная граница: от места пересечения границы муниципального округа муниципальное образование Алапаевское Свердловской области с рекой Малая Леневка на север по реке Малая Леневка, далее по автомобильной дороге до болота Кривое, далее по южным и восточным границам болота Кривое через точки с координатами: 57°40'16" С.Ш. 61°38'56" В.Д.; 57°39'34" С.Ш. 61°37'59" В.Д.; 57°37'06" С.Ш. 61°38'28" В.Д.; 57°36'18" С.Ш. 61°36'42" В.Д.; 57°37'46" С.Ш. 61°33'36" В.Д.; 57°37'26" С.Ш. 61°30'26" В.Д., далее на север и восток по автомобильной дороге до села Коптелово, далее на север по железной дороге Алапаевск – Екатеринбург до пересечения с рекой Зырянка, далее на запад по середине реки Зырянка до места

впадения в реку Нейва, далее на запад по середине реки Нейва, далее по южным и восточным границам села Мелкозёрово, далее на север по автомобильной дороге, проходящей по восточным границам кварталов 32, 28 урочища совхоз «Алапаевский» Западного участкового лесничества Алапаевского лесничества, далее на запад по северной границе квартала 28 урочища совхоз «Алапаевский» Западного участкового лесничества Алапаевского лесничества, далее по южным границам кварталов 140, 139, 138, 137, 136, 135, 134 Западного участка Западного участкового лесничества Алапаевского лесничества, 20 урочища совхоз Алапаевского Западного участкового лесничества Алапаевского лесничества, далее на север по западной границе квартала 20 урочища совхоз «Алапаевский» Западного участкового лесничества Алапаевского лесничества, далее на северо-запад по середине реки Ключи, далее по середине реки Алапаиха, далее на восток по северным границам кварталов 111–115 Западного участка Алапаевского участкового лесничества Алапаевского лесничества, далее на северо-восток по восточным границам кварталов 103, 92 Западного участка Алапаевского участкового лесничества Алапаевского лесничества, далее по северной границе квартала 93 Западного участка Алапаевского участкового лесничества Алапаевского лесничества до пересечения с рекой Алапаиха, далее по середине реки Алапаиха до деревни Верхняя Алапаиха, далее на северо-восток по восточным границам кварталов 51, 32, 18, 8 Западного участка Алапаевского участкового лесничества Алапаевского лесничества, далее на запад по административной границе города Алапаевск до восточной границы квартала 174 Синячихинского участка Синячихинского участкового лесничества Синячихинского лесничества, далее на северо-восток по восточной границе квартала 174 Синячихинского участка Синячихинского участкового лесничества Синячихинского лесничества до пересечения с автомобильной дорогой Нижняя Салда – Верхняя Синячиха – Бубенчиково, далее на восток по автомобильной дороге Нижняя Салда – Верхняя Синячиха – Бубенчиково до поселка городского типа Верхняя Синячиха, далее на север по автомобильной дороге Нижняя Салда – Верхняя Синячиха – Бубенчиково до северной границы квартала 85 Синячихинского участка Синячихинского участкового лесничества Синячихинского лесничества.

Также в участок общедоступных охотничьих угодий «Алапаевский» входит территория в следующих границах:

Северная граница: от северо-западного угла квартала 167 Зенковского участка Зенковского участкового лесничества Алапаевского лесничества на восток по северным границам кварталов 167–172 Зенковского участка Зенковского участкового лесничества Алапаевского лесничества до северо-восточного угла квартала 172 Зенковского участка Зенковского участкового лесничества Алапаевского лесничества.

Восточная граница: от северо-восточного угла квартала 172 Зенковского участка Зенковского участкового лесничества Алапаевского лесничества на юго-запад по восточной границе квартала 172 Зенковского участка Зенковского участкового лесничества Алапаевского лесничества до юго-восточного угла квартала 172 Зенковского участка Зенковского участкового лесничества Алапаевского лесничества.

Южная граница: от юго-восточного угла квартала 172 Зенковского участка Зенковского участкового лесничества Алапаевского лесничества на северо-запад по северным границам кварталов 201, 200, 199, 198, 197, 196 Зенковского участка Зенковского участкового лесничества Алапаевского лесничества до северо-западного угла квартала 196 Зенковского участка Зенковского участкового лесничества Алапаевского лесничества.

Западная граница: от северо-западного угла квартала 196 Зенковского участка Зенковского участкового лесничества Алапаевского лесничества на северо-запад по административной границе муниципального округа муниципальное образование Алапаевское Свердловской области до северо-западного угла квартала 167 Зенковского участка Зенковского участкового лесничества Алапаевского лесничества.

За исключением лесопарковых зон кварталов 85–88, 99–102, 111, 112, 118–125, 177–187 Синячихинского участка Синячихинского участкового лесничества Синячихинского лесничества, 12, 13, 36, 37, 93–95, 104–106, 111–118, 127–130, 134–140 Западного участка

Алапаевского участкового лесничества Алапаевского лесничества, 54–57, 64, 65, 73–75, 80–83, 90–92, 96, 100, 103–105 Алапаевского участка Алапаевского участкового лесничества Алапаевского лесничества, 12–17, 114 Коптеловского участка Коптеловского участкового лесничества Алапаевского лесничества.

За исключением земель, непригодных для осуществления видов деятельности в сфере охотничьего хозяйства, в том числе земель населенных пунктов (поселок городского типа Верхняя Синячиха, село Нижняя Синячиха, поселок Синячиха, поселок Новоямово, поселок Западный, город Алапаевск, деревня Верхняя Алапаиха, село Мелкозёрово, село Толмачёво, поселок Каменский, деревня Глухих, село Коптелово, деревня Таборы, деревня Исакова, деревня Катышка, деревня Косякова, село Арамашево, деревня Кулига, поселок Курорт-Самоцвет, село Деево, село Раскатиха, село Гостьково, поселок Маёвка, поселок Молтаево, поселок Зыряновский, деревня Устьянчики, село Мелкозерово, поселок Нейвинский), в следующих границах:

| | |
|---|---|
| 1 | |
| 57.8052680051463 | 61.4070803512035 |
| 57.8056947607161 | 61.4065987761127 |
| 57.8101190189641 | 61.400997194849 |
| 2 | |
| 57.7561235728335 | 61.502811548818 |
| 57.7533598 | 61.5033732 |
| 57.7527951 | 61.5017506 |
| 57.7546396 | 61.5008335 |
| 57.7456046 | 61.4920854 |
| 57.7444751 | 61.4930025 |
| 57.7430066 | 61.4925792 |
| 57.7415381 | 61.4931436 |
| 57.7415381 | 61.495895 |
| 57.7421029 | 61.4976588 |
| 57.7422991 | 61.4989228 |
| 57.7434838 | 61.5029885 |
| 57.7446585 | 61.5070767 |
| 57.7454306 | 61.5101473 |
| 57.7462265 | 61.5150869 |
| 57.7469989 | 61.5177809 |
| 57.7477681 | 61.5194503 |
| 57.7492942 | 61.5217865 |
| 57.7509882 | 61.5233386 |
| 57.7520799 | 61.5235503 |
| 57.7536986 | 61.5251023 |
| 57.7545267 | 61.5279948 |
| 57.7561076 | 61.5299702 |
| 57.7558817 | 61.5324394 |
| 57.7574447 | 61.5295773 |
| 57.7570485 | 61.527501 |
| 57.7565592 | 61.524679 |
| 57.756898 | 61.5232681 |
| 57.7552042 | 61.5194584 |
| 57.7549031 | 61.5200934 |
| 57.7535103 | 61.5178358 |
| 57.7526069 | 61.5183296 |
| 57.7516658 | 61.5172714 |
| 57.7522305 | 61.51452 |
| 57.753021 | 61.5140261 |
| 57.7555806 | 61.5093699 |
| 57.7551289 | 61.5078178 |
| 57.756484 | 61.5046431 |
| 57.756484 | 61.503519704452 |

| | |
|---|---|
| 3 | |
| 57.8735779 | 61.5570292 |
| 57.8746777 | 61.5641703 |
| 57.8774268 | 61.5653658 |
| 57.8779026237867 | 61.5619112308729 |
| 4 | |
| 57.8500966 | 61.6306681 |
| 57.8358436 | 61.6389079 |
| 57.8199335 | 61.6438667 |
| 57.8188979406141 | 61.6580008753051 |
| 5 | |
| 57.869014531909 | 61.6332265180109 |
| 57.8691235824898 | 61.6332630179003 |
| 57.8691475144149 | 61.6335618523068 |
| 57.8693707616887 | 61.6338065838916 |
| 57.8694535115409 | 61.6339831273492 |
| 57.8694725757612 | 61.634117774939 |
| 57.8694284334204 | 61.6344168229585 |
| 57.8693194427498 | 61.6346016241483 |
| 57.8692363998533 | 61.6348659291695 |
| 57.8692008500443 | 61.635332529123 |
| 57.8692131990377 | 61.6356308562124 |
| 57.8693601951418 | 61.6360342002085 |
| 57.8695925688381 | 61.636726789511 |
| 57.8697784578219 | 61.6371291582135 |
| 57.8698750599294 | 61.6371957667682 |
| 57.8699977728253 | 61.6372138093214 |
| 57.8700612194793 | 61.6372531736747 |
| 57.8701241409679 | 61.6373417256674 |
| 57.870195570571 | 61.6374823913015 |
| 57.8702591363743 | 61.6375194021769 |
| 57.8703062986177 | 61.6378484280795 |
| 57.8703293574552 | 61.6379146650671 |
| 57.8703700797848 | 61.638097966423 |
| 57.8704041580782 | 61.6382811439988 |
| 57.8704543763678 | 61.6384518877055 |
| 57.8705331826962 | 61.6390076379605 |
| 57.8706993266743 | 61.6388776078048 |
| 57.8709286935825 | 61.6388191245166 |
| 57.8711475259861 | 61.638518835006 |
| 57.8713894872807 | 61.6379991165362 |
| 57.8715340378302 | 61.6376640302836 |
| 57.8717901902992 | 61.6369211079321 |
| 57.8715984111835 | 61.636731319906 |
| 57.8715309054347 | 61.6366646417686 |
| 57.8715324442935 | 61.6364193209604 |
| 57.8715557182732 | 61.6362887184792 |
| 57.8715976453172 | 61.6361242181224 |
| 57.8718004066794 | 61.6354923611497 |
| 57.8718206994646 | 61.635269604595 |
| 57.871907750626 | 61.6344036094741 |
| 57.8719575345119 | 61.6339114757711 |
| 57.871922698118 | 61.6335797794542 |
| 57.8716498594213 | 61.6334879070099 |
| 57.8715957777113 | 61.6334680035091 |
| 57.8715863617965 | 61.6333661310775 |
| 57.8715895325317 | 61.6332846988117 |
| 57.8719682751561 | 61.6330862799719 |
| 57.8718963796735 | 61.6318657750583 |
| 57.8717907101688 | 61.63153923197 |

| | |
|---|---|
| 57.8711575546086 | 61.6308009130826 |
| 57.8706155004768 | 61.6311768996957 |
| 57.870604280966 | 61.6311836544353 |
| 57.8705854963216 | 61.631170527691 |
| 57.8705193292289 | 61.6311115045722 |
| 57.8700597069234 | 61.6307018750149 |
| 57.8699337249473 | 61.6305640561189 |
| 57.8690698388549 | 61.6293874616156 |
| 57.8690100881167 | 61.6291735147799 |
| 57.8689202558648 | 61.6289449377834 |
| 57.868818708662 | 61.6287340494253 |
| 57.8685794808717 | 61.6285604440013 |
| 57.8684602712467 | 61.6283833323782 |
| 57.8684633925096 | 61.6283634149795 |
| 57.8685148374209 | 61.6280392407909 |
| 57.8682314746706 | 61.6278834267423 |
| 57.8682535609832 | 61.6272261525724 |
| 57.8682651366552 | 61.6268798438624 |
| 57.8682718699019 | 61.6268149209379 |
| 57.8683317561323 | 61.6266495250111 |
| 57.8684390159116 | 61.6259811419159 |
| 57.868532174913 | 61.6258915162933 |
| 57.8685464975764 | 61.625685366191 |
| 57.8684000200733 | 61.6254981410843 |
| 57.8683135427763 | 61.6254618374444 |
| 57.8682330569229 | 61.6254926983486 |
| 57.8679750006323 | 61.6250919736385 |
| 57.8677656134749 | 61.6245466012687 |
| 57.8675591331242 | 61.6242774373296 |
| 57.8676907 | 61.6238048 |
| 57.8680995768945 | 61.6239736657603 |
| 57.8681827682043 | 61.6242764825278 |
| 57.8683554112455 | 61.6244973687063 |
| 57.8684407725047 | 61.624493344758 |
| 57.868581268818 | 61.6242723132789 |
| 57.8687246310639 | 61.624298122198 |
| 57.8688269670274 | 61.6244315111708 |
| 57.8690720964225 | 61.6248609991846 |
| 57.8693004433093 | 61.6252461117227 |
| 57.8694575003032 | 61.6255071116812 |
| 57.8696285071586 | 61.6258162482599 |
| 57.8696868188857 | 61.6261393357103 |
| 57.8696581408937 | 61.6267710691595 |
| 57.8697741675758 | 61.6271612294377 |
| 57.8700764292214 | 61.6278197508278 |
| 57.8702195199614 | 61.6282213842828 |
| 57.8703893149651 | 61.6284468963447 |
| 57.8704794553595 | 61.6285640960389 |
| 57.8706303146199 | 61.6290124234938 |
| 57.8712136516052 | 61.628717423377 |
| 57.8719362804822 | 61.6287610381372 |
| 57.8722695520384 | 61.628644005713 |
| 57.8724625147516 | 61.6285806584929 |
| 57.8725439813503 | 61.6286226534716 |
| 57.8728740749641 | 61.6287756516866 |
| 57.8729702656062 | 61.6288540235529 |
| 57.873111685937 | 61.6276488982532 |
| 57.8733610361728 | 61.6254525561436 |
| 57.8734258365623 | 61.6248184586488 |
| 57.8736398809925 | 61.6229454943797 |

| | |
|---|---|
| 57.8737818215384 | 61.6214253350795 |
| 57.873858278746 | 61.6207184137949 |
| 57.8741165677751 | 61.6185083810171 |
| 57.8735629832456 | 61.6179452844534 |
| 57.8733678708335 | 61.6177468479474 |
| 57.873272974859 | 61.6176503586332 |
| 57.8731945526061 | 61.6172596356754 |
| 57.8729361253315 | 61.6170105864574 |
| 57.8728696104283 | 61.6157490259215 |
| 57.8726947375847 | 61.6157004743923 |
| 57.8727009512787 | 61.6150289406288 |
| 57.8726762881837 | 61.6150102704803 |
| 57.8735005643271 | 61.607012914289 |
| 57.8740677011815 | 61.6050688387295 |
| 57.8744525189245 | 61.6036293498827 |
| 57.8739862130375 | 61.6036341952331 |
| 57.8738301289812 | 61.6038153864358 |
| 57.8742944 | 61.5993109 |
| 57.8696358 | 61.5953561 |
| 57.8656777 | 61.592507 |
| 57.8622394 | 61.5945482 |
| 57.8616739 | 61.6019474 |
| 57.8585746 | 61.6045413 |
| 57.859276 | 61.6143644 |
| 57.8606446053427 | 61.6188395666154 |
| 57.8603480253327 | 61.6189244338654 |
| 57.8602747989693 | 61.6189711190667 |
| 57.8601846381408 | 61.6189493373739 |
| 57.8600414262569 | 61.6191437686487 |
| 57.8599793593288 | 61.6192175586604 |
| 57.8597749909982 | 61.6192595472196 |
| 57.8594693814675 | 61.6192462492123 |
| 57.8590141746828 | 61.6192392465204 |
| 57.8582939501001 | 61.619233348618 |
| 57.8580287720426 | 61.6192474185463 |
| 57.8579205097313 | 61.6192080028466 |
| 57.8577670034864 | 61.619290782155 |
| 57.8576560517916 | 61.6194107912797 |
| 57.8575572699303 | 61.6197013156646 |
| 57.857472760246 | 61.6199922912767 |
| 57.8574548653002 | 61.6202774053919 |
| 57.857414812957 | 61.6208290839995 |
| 57.8573702595214 | 61.6213451867774 |
| 57.8573344255792 | 61.6219329308163 |
| 57.8572998907456 | 61.622038571977 |
| 57.8573157317571 | 61.6222894390747 |
| 57.8573596527988 | 61.6225860066136 |
| 57.8573950336881 | 61.6228107713836 |
| 57.8574455883555 | 61.6229560067959 |
| 57.8575905110584 | 61.6231675242052 |
| 57.8579642389108 | 61.6236477981845 |
| 57.8592153558232 | 61.6237707915325 |
| 57.8595360918129 | 61.631487362784 |
| 6 | |
| 57.9683495 | 61.633144 |
| 57.9625818 | 61.6592824 |
| 57.96297 | 61.6789385 |
| 57.9793831 | 61.7048678 |
| 7 | |
| 57.7683486 | 61.6425268 |

| | |
|---|---|
| 57.7666312 | 61.6422245 |
| 57.7651184 | 61.6394114 |
| 57.7644115 | 61.6377375 |
| 57.7640891 | 61.6374702 |
| 57.7635683 | 61.6377492 |
| 57.7644844 | 61.6335071 |
| 57.7649557 | 61.6299733 |
| 57.7651417 | 61.6257537 |
| 57.7651851 | 61.6231382 |
| 57.7650264 | 61.6212644 |
| 57.7648248 | 61.6203273 |
| 57.7646143 | 61.6199821 |
| 57.7636234 | 61.6200643 |
| 57.7592826 | 61.6224857 |
| 57.7585683 | 61.62331 |
| 57.758656 | 61.6260553 |
| 57.7542859 | 61.6298699 |
| 57.7552038 | 61.6357634 |
| 57.7555139 | 61.639181 |
| 57.7611195 | 61.6340211 |
| 57.7612774 | 61.6367829 |
| 57.7592233 | 61.6387085 |
| 57.7592233 | 61.6388945 |
| 57.7595148 | 61.6405567 |
| 57.7606744 | 61.644881 |
| 57.7598496 | 61.6462178 |
| 57.7606496 | 61.6476243 |
| 57.7607922 | 61.6481823 |
| 57.7627703 | 61.6498795 |
| 57.7623375 | 61.6577276 |
| 57.7631684 | 61.6582042 |
| 57.7668204 | 61.6552284 |
| 57.7671552 | 61.653415 |
| 57.7689456 | 61.6531993 |
| 57.7691732 | 61.6460722 |
| 57.7684143898807 | 61.6452856284937 |
| 8 | |
| 57.8620904 | 61.7219888 |
| 57.8663001 | 61.7228795 |
| 57.8705149 | 61.7225094 |
| 57.8704667 | 61.7165963 |
| 57.8710649 | 61.7087369 |
| 57.8728011 | 61.7091643 |
| 57.8746545 | 61.7056948 |
| 57.8773902 | 61.7061223 |
| 57.8780162 | 61.6966867 |
| 57.8841212 | 61.6913992 |
| 57.8901223 | 61.6940831 |
| 57.8912634 | 61.6875419 |
| 57.889861 | 61.6861156 |
| 57.8862612 | 61.6841152 |
| 57.8854434 | 61.6846807 |
| 57.8841555 | 61.6793049 |
| 57.8700048 | 61.6753001 |
| 57.8625177 | 61.6622538 |
| 57.863721 | 61.6554342 |
| 9 | |
| 57.8109895167674 | 61.6655710042026 |
| 57.8050342 | 61.6660304 |
| 57.8061390406433 | 61.6833104598639 |

| | |
|---|---|
| 10 | |
| 57.8069549 | 61.6960711 |
| 57.8182513370757 | 61.7000313304437 |
| 11 | |
| 57.6157462 | 61.7153803 |
| 57.6016001 | 61.7142817 |
| 57.6012667 | 61.7143246 |
| 57.6010482 | 61.7144319 |
| 57.6008758 | 61.7146035 |
| 57.6006573 | 61.7150971 |
| 57.5993696 | 61.719453 |
| 57.5990247 | 61.7220494 |
| 57.5975184 | 61.7217489 |
| 57.5970585 | 61.7247959 |
| 57.5975144 | 61.7407647 |
| 57.6016421 | 61.7405931 |
| 57.601991 | 61.7406746 |
| 57.6027383 | 61.743035 |
| 57.6030447 | 61.7447559 |
| 57.6030947 | 61.7459532 |
| 57.6033246 | 61.7464467 |
| 57.603539 | 61.7466227 |
| 57.6043208 | 61.7458717 |
| 57.610015 | 61.7451593 |
| 57.6157388 | 61.7374989 |
| 57.6158000318504 | 61.7315227672056 |
| 57.6160110818379 | 61.7315889341928 |
| 57.6160171551099 | 61.7319829998331 |
| 57.6159741944093 | 61.7321137268929 |
| 57.6159587534681 | 61.7329432578303 |
| 57.6159548482649 | 61.73310842329 |
| 57.6160938728952 | 61.7331756007448 |
| 57.6161027927294 | 61.7333622792002 |
| 57.6160978880147 | 61.7333866535748 |
| 57.6161490455118 | 61.7334025749426 |
| 57.6162122390535 | 61.7334453277382 |
| 57.6162983620256 | 61.7334454611724 |
| 57.6163616558267 | 61.733413243313 |
| 57.6164731065542 | 61.7334132090528 |
| 57.6165052576567 | 61.7334131896018 |
| 57.6165799385315 | 61.7334025850716 |
| 57.6166201528074 | 61.7333703037999 |
| 57.6166603648481 | 61.733338189712 |
| 57.6167063465984 | 61.7333381403125 |
| 57.6167638421571 | 61.7333704213431 |
| 57.6167983713114 | 61.733434609992 |
| 57.6168385600481 | 61.733552615161 |
| 57.6168615580486 | 61.7336599513645 |
| 57.6168960109489 | 61.7337028823975 |
| 57.6169112427046 | 61.7337594846857 |
| 57.6170392463095 | 61.7338584570292 |
| 57.6171406785761 | 61.7340239816079 |
| 57.6171431827067 | 61.73402476689 |
| 57.6172005354835 | 61.7340677538462 |
| 57.6172752423838 | 61.7341428401885 |
| 57.6173385441105 | 61.7342179012474 |
| 57.6173902771345 | 61.7342715071908 |
| 57.6174362433708 | 61.7343467707662 |
| 57.6174792499901 | 61.7344217302242 |
| 57.617525289679 | 61.7344914746468 |

| | |
|---|---|
| 57.6175654381372 | 61.734571992496 |
| 57.6176229564168 | 61.7346362434611 |
| 57.6176803644062 | 61.7347222466191 |
| 57.617766639464 | 61.7348187910662 |
| 57.6178470944496 | 61.7348938114827 |
| 57.6178930464395 | 61.7349903312809 |
| 57.6178994645387 | 61.7350006701623 |
| 57.6180130550945 | 61.7351230828292 |
| 57.6181846306328 | 61.7354498550827 |
| 57.6182204760014 | 61.7354893392277 |
| 57.6182693709672 | 61.7355536956251 |
| 57.6183124459828 | 61.7356234731108 |
| 57.618369910722 | 61.7356984360035 |
| 57.618427444475 | 61.7357951598752 |
| 57.6184848581252 | 61.7359345568204 |
| 57.6185308990512 | 61.7360310837812 |
| 57.6185653348327 | 61.7360954411824 |
| 57.6186113063025 | 61.7362240997312 |
| 57.6186342448809 | 61.7362885943114 |
| 57.61868880004 | 61.736406604814 |
| 57.6187491730453 | 61.7364924159887 |
| 57.6187922475287 | 61.7365621955063 |
| 57.6188181705334 | 61.7366318499381 |
| 57.6188259032554 | 61.7366715396197 |
| 57.6189174238473 | 61.7368459936516 |
| 57.6190845268797 | 61.7371643739795 |
| 57.6191991973424 | 61.7374614137801 |
| 57.6192031401509 | 61.7374687934467 |
| 57.6192576593411 | 61.7376028734247 |
| 57.6192711563721 | 61.7376480195191 |
| 57.6197396382995 | 61.7388615955834 |
| 57.6197925877567 | 61.7389987869125 |
| 57.6199041524213 | 61.739285986681 |
| 57.6200513117432 | 61.7396648873397 |
| 57.6200878012379 | 61.739689678768 |
| 57.6201740524855 | 61.7397003776802 |
| 57.620237224629 | 61.7397647366109 |
| 57.6203061960369 | 61.7397647584458 |
| 57.6203866284755 | 61.7398076581993 |
| 57.6204843043078 | 61.7398505218287 |
| 57.620564700602 | 61.7399364358668 |
| 57.6206451693763 | 61.7399900500727 |
| 57.6207198192578 | 61.7400758653579 |
| 57.6208060340662 | 61.7400758515925 |
| 57.6208462308027 | 61.7400651648066 |
| 57.6208950114795 | 61.7399901015938 |
| 57.6209583065789 | 61.7399041630334 |
| 57.6210329706418 | 61.7398612659799 |
| 57.6211076346903 | 61.7398183687531 |
| 57.6211881178701 | 61.7397969985912 |
| 57.6212857377849 | 61.7397970115534 |
| 57.6213776660083 | 61.7398129960769 |
| 57.6214638265168 | 61.7398506396593 |
| 57.6215212861197 | 61.7398720540145 |
| 57.6215931694609 | 61.7399095371356 |
| 57.6216764751133 | 61.7399793531214 |
| 57.6217453592363 | 61.7400329333259 |
| 57.6217826661695 | 61.7401242146495 |
| 57.6218316132529 | 61.7402046547805 |
| 57.6219004972753 | 61.7402582356436 |

| | |
|---|---|
| 57.6219665058205 | 61.7402850694049 |
| 57.6220380560869 | 61.7403541736431 |
| 57.6221035468106 | 61.7403928678138 |
| 57.6221131619456 | 61.7404058681003 |
| 57.622115015408 | 61.7404082975447 |
| 57.6221528610946 | 61.7404592659098 |
| 57.6222026151513 | 61.740526354148 |
| 57.6225163141479 | 61.7409491765093 |
| 57.6226786911629 | 61.7412978523153 |
| 57.6231232942651 | 61.7422532056816 |
| 57.6236466235628 | 61.7430831877516 |
| 57.6238773304112 | 61.7437877566669 |
| 57.6239437985833 | 61.7451003532156 |
| 57.6240279069875 | 61.7464358729483 |
| 57.6242247252919 | 61.7483252036721 |
| 57.6243542377935 | 61.7489393880539 |
| 57.6247491096095 | 61.7486727482902 |
| 57.6247553322455 | 61.7482095211762 |
| 57.6250646888934 | 61.7472418409241 |
| 57.6253460759033 | 61.7463769622533 |
| 57.6256371388707 | 61.7454865743476 |
| 57.6262451242536 | 61.7436108713001 |
| 57.6272679732655 | 61.7395198510216 |
| 57.6268319765288 | 61.7391624552439 |
| 57.6267698392578 | 61.7387382144597 |
| 57.6268115460971 | 61.738150384321 |
| 57.6249445602196 | 61.7365414801626 |
| 57.6246182742176 | 61.7362600347123 |
| 57.6244090059945 | 61.7360795970742 |
| 57.6250864529011 | 61.7327401248014 |
| 57.6252315925255 | 61.732030544737 |
| 57.6254946738248 | 61.7309472515976 |
| 57.6257883836545 | 61.7304914306235 |
| 57.6259807420472 | 61.7300121744578 |
| 57.6259934736977 | 61.72997995177 |
| 57.6260190527936 | 61.7298729919646 |
| 57.6256825902983 | 61.7295790758355 |
| 57.6256419307448 | 61.7295435521065 |
| 57.6254645558672 | 61.7293885578759 |
| 57.6250482513112 | 61.7292098180786 |
| 57.6246209345455 | 61.7290690750108 |
| 57.6235143437591 | 61.7289671348103 |
| 57.6228035506014 | 61.7290327671566 |
| 57.6227890561393 | 61.7291368818191 |
| 57.6225936711027 | 61.7306550851842 |
| 57.6224299360449 | 61.7315006803019 |
| 57.6223136804595 | 61.7321589845849 |
| 57.6222863894302 | 61.7325159235802 |
| 57.6223705699645 | 61.7329116604814 |
| 57.6224833190286 | 61.7334414563053 |
| 57.6224592737648 | 61.7335004350278 |
| 57.6220156799013 | 61.734588823275 |
| 57.6220035898732 | 61.7345323580582 |
| 57.6218458984026 | 61.7337698347838 |
| 57.6217360718391 | 61.7335332662487 |
| 57.6213759576675 | 61.7329793219709 |
| 57.6211642036324 | 61.7323375105474 |
| 57.620997221229 | 61.7317188648742 |
| 57.6208753073751 | 61.7313982287661 |
| 57.6207413309149 | 61.7310459057391 |

| | |
|---|---|
| 57.6207078366438 | 61.7309578253862 |
| 57.620599305896 | 61.7307382377127 |
| 57.6204605001626 | 61.7303774955378 |
| 57.6200482951296 | 61.7291264334289 |
| 57.6197459756531 | 61.7289123107972 |
| 57.6195018783909 | 61.7285743448883 |
| 57.6194759394925 | 61.7275515206583 |
| 57.6195124256142 | 61.7265002750893 |
| 57.6194820793502 | 61.7263167785901 |
| 57.6194289480877 | 61.7259958266769 |
| 57.619256001272 | 61.7249506768912 |
| 57.6195011013903 | 61.7247934134564 |
| 57.6202844243594 | 61.724113096023 |
| 57.6198636683655 | 61.7223972628224 |
| 57.6197803334882 | 61.7220573520624 |
| 57.6195714425809 | 61.7220370446898 |
| 57.6191694578058 | 61.7216711222554 |
| 57.6189827159839 | 61.7214223734946 |
| 57.6187754046082 | 61.7211263223613 |
| 57.618493179099 | 61.7209876742659 |
| 57.6184906925696 | 61.7209855517365 |
| 57.6182768252461 | 61.7207981605557 |
| 57.6177517161826 | 61.7208940574548 |
| 57.617528119252 | 61.7207497380262 |
| 57.6170772919848 | 61.7206612665171 |
| 57.6172199189152 | 61.7213939855927 |
| 57.617230601364 | 61.7217067692521 |
| 57.6172329583991 | 61.7218884627815 |
| 57.6171610194179 | 61.7221196293252 |
| 57.6169725248424 | 61.7225941352349 |
| 57.6169050576301 | 61.722880899842 |
| 57.6168469641963 | 61.7237213797828 |
| 57.6167948717602 | 61.7241286765633 |
| 57.6166187738933 | 61.7249006291055 |
| 57.6165338830304 | 61.7250921958901 |
| 57.6163294490011 | 61.7252506468307 |
| 57.6160656759683 | 61.725576731972 |
| 57.615852615901 | 61.725972590497 |
| 57.6158148141739 | 61.7260575563301 |
| 12 | |
| 57.6515100264162 | 61.7625231472023 |
| 57.6515487782463 | 61.7626021287262 |
| 57.6515716977399 | 61.7627201369368 |
| 57.6516176201325 | 61.7628703877353 |
| 57.6516462190834 | 61.7629668864036 |
| 57.6516749406029 | 61.7631007479219 |
| 57.6517132984674 | 61.7632060828268 |
| 57.6517208640702 | 61.7632243640081 |
| 57.6517217832922 | 61.7632294329292 |
| 57.6518839518937 | 61.7636753098579 |
| 57.6521036072217 | 61.7642793617036 |
| 57.6522186296202 | 61.7644531457484 |
| 57.6522460465038 | 61.764656638434 |
| 57.6522400564245 | 61.7648268937921 |
| 57.6522401484437 | 61.7648267306103 |
| 57.6522401461742 | 61.7648268980257 |
| 57.6529377713318 | 61.764349523661 |
| 57.6531154765249 | 61.7642319243216 |
| 57.6540188750963 | 61.7640838771757 |
| 57.6543913791867 | 61.764051853043 |

| | |
|---|---|
| 57.654682168301 | 61.7640323934482 |
| 57.6549456899648 | 61.7640369455864 |
| 57.6555794759947 | 61.7640422042506 |
| 57.6562462623925 | 61.7640974388559 |
| 57.6568002886193 | 61.7640637535866 |
| 57.6571790974658 | 61.7639110570114 |
| 57.657394656022 | 61.7638431453136 |
| 57.657611913422 | 61.7636962306534 |
| 57.657816745361 | 61.763545042387 |
| 57.6580208940443 | 61.7633381939345 |
| 57.6582300443804 | 61.7631267199952 |
| 57.6585590793237 | 61.7627300526644 |
| 57.6587962257588 | 61.7623411127008 |
| 57.6589133974336 | 61.762137359388 |
| 57.6590995296728 | 61.7616158196575 |
| 57.6592541865741 | 61.7611836073933 |
| 57.6593557641829 | 61.7609109187619 |
| 57.6595199712697 | 61.7601906187751 |
| 57.659658665021 | 61.7594108026559 |
| 57.6596909988813 | 61.7591779117755 |
| 57.6597455979743 | 61.7584335110149 |
| 57.6597511862889 | 61.7581393762783 |
| 57.6597462987145 | 61.7570510324859 |
| 57.6597391726393 | 61.7547223293613 |
| 57.6597954021701 | 61.7543149550892 |
| 57.6599312482077 | 61.7530502342574 |
| 57.6601694606582 | 61.7518122480179 |
| 57.6604288195964 | 61.7509309647427 |
| 57.6605682446679 | 61.7504666457895 |
| 57.6607807010192 | 61.7498604639992 |
| 57.6611197953511 | 61.7492265165585 |
| 57.6615710507217 | 61.7486396912499 |
| 57.6620168534117 | 61.7481444234441 |
| 57.659113717056 | 61.748041110409 |
| 57.6588922671691 | 61.7480334447384 |
| 57.6565725804709 | 61.7479518807189 |
| 57.6561896449449 | 61.7479385157056 |
| 57.6558523517687 | 61.7480373559447 |
| 57.6550804817629 | 61.7482634903901 |
| 57.6550636175337 | 61.7482687337355 |
| 57.6549567476984 | 61.7482486625954 |
| 57.6546605635791 | 61.7481952871487 |
| 57.6543028198314 | 61.7481316654113 |
| 57.6539174150877 | 61.7480613919088 |
| 57.6533994286444 | 61.7481938334727 |
| 57.6533272464238 | 61.7482122399187 |
| 57.6531717090702 | 61.7482049738313 |
| 57.6531536772208 | 61.748150020535 |
| 57.653221103486 | 61.7463375196282 |
| 57.6529007300961 | 61.7452748694548 |
| 57.6527743495006 | 61.7454064826503 |
| 57.6524732 | 61.7440644 |
| 57.652278 | 61.7374898 |
| 57.6518417 | 61.7363311 |
| 57.6469073270321 | 61.7361848835668 |
| 57.6469347436067 | 61.7361139946576 |
| 57.6469815607847 | 61.7339614823196 |
| 57.6467767966577 | 61.7337392791038 |
| 57.6467107628726 | 61.733889647549 |
| 57.6465714658713 | 61.7340453320927 |

| | |
|---|---|
| 57.6462381470745 | 61.7343456204985 |
| 57.6461264292789 | 61.7344938693056 |
| 57.6459765249081 | 61.7347513955787 |
| 57.6458580685132 | 61.7350616295771 |
| 57.6456401715676 | 61.7356230113454 |
| 57.6455810144464 | 61.7359445311098 |
| 57.645612063031 | 61.7363640279045 |
| 57.6456920308755 | 61.7368795898304 |
| 57.6457363790709 | 61.7373251646312 |
| 57.6456987174961 | 61.7377583920114 |
| 57.6453864137521 | 61.7385289218783 |
| 57.645304818748 | 61.7388152249032 |
| 57.6453048406195 | 61.7391565696598 |
| 57.6453729795692 | 61.7395349122609 |
| 57.6453937912651 | 61.7396980095586 |
| 57.6454111220757 | 61.7401081606653 |
| 57.6452387888071 | 61.7410215096081 |
| 57.6452726699687 | 61.7412279248683 |
| 57.6453948260991 | 61.7413272332582 |
| 57.6454288346542 | 61.7414095260777 |
| 57.6437477 | 61.7463819 |
| 57.6427326170017 | 61.7492168751566 |
| 57.6424771388273 | 61.7493771323538 |
| 57.6424832507003 | 61.74991331798 |
| 57.6419995631193 | 61.7512641851289 |
| 57.6418475805389 | 61.7513686240055 |
| 57.641817674407 | 61.7513953605526 |
| 57.6418485901583 | 61.7516858300529 |
| 57.6415657 | 61.7524759 |
| 57.6416286577237 | 61.7528040332322 |
| 57.6416147775895 | 61.7528117340496 |
| 57.6414000366907 | 61.7529527394234 |
| 57.6411758866592 | 61.7531455535164 |
| 57.6408124375564 | 61.753645678902 |
| 57.6406584545301 | 61.7538563426779 |
| 57.6404662920778 | 61.7539211934927 |
| 57.6403755924958 | 61.7540207740169 |
| 57.6401513807881 | 61.7542713492729 |
| 57.6398066307048 | 61.7546564404418 |
| 57.6393829695576 | 61.7552057904048 |
| 57.6390610753861 | 61.7557404748675 |
| 57.6390467008204 | 61.7557808287678 |
| 57.6390753937961 | 61.7557841839701 |
| 57.6391442904285 | 61.7558163860426 |
| 57.6392361789026 | 61.7558484943423 |
| 57.639328080425 | 61.7559129237141 |
| 57.6393797862219 | 61.7559612337015 |
| 57.6394257084972 | 61.7560255164701 |
| 57.639463025451 | 61.7560952569603 |
| 57.6395347917534 | 61.7561543887749 |
| 57.6396037210148 | 61.7562241054285 |
| 57.6396898365093 | 61.7563313033152 |
| 57.6397645644036 | 61.7564172018102 |
| 57.6398277473053 | 61.7564601903312 |
| 57.639890897479 | 61.7564922922258 |
| 57.6399913666531 | 61.7565673418455 |
| 57.6401033900606 | 61.7565781246195 |
| 57.6402182178022 | 61.7565674358393 |
| 57.6402928324534 | 61.7565352664531 |
| 57.6403789989288 | 61.7564922511694 |

| | |
|---|---|
| 57.6404651631313 | 61.7564494030475 |
| 57.6405512596217 | 61.7563849481375 |
| 57.640631655475 | 61.7563635998618 |
| 57.6407177869075 | 61.7563098641224 |
| 57.6408096797988 | 61.7562883851058 |
| 57.6409015224757 | 61.7562240313297 |
| 57.6409589484753 | 61.7561811735432 |
| 57.6410336375298 | 61.7561168518903 |
| 57.6410794964669 | 61.75610594049 |
| 57.6411447070578 | 61.75609842629 |
| 13 | |
| 57.8613779 | 61.771312 |
| 57.8614969 | 61.7677903 |
| 57.8612648 | 61.7630645 |
| 57.8611693 | 61.7613596 |
| 57.8602146 | 61.7613297 |
| 57.8601113800983 | 61.7611936972105 |
| 14 | |
| 57.8835495 | 61.814326 |
| 57.883518 | 61.8114893 |
| 57.8806238 | 61.8070027 |
| 57.8818801 | 61.7985979 |
| 57.877125 | 61.7931543 |
| 57.8775226 | 61.7918382 |
| 57.875964 | 61.7890865 |
| 57.8740032 | 61.7892169 |
| 57.8713532 | 61.7854109 |
| 57.8709365 | 61.7865382 |
| 57.8662129 | 61.7786179 |
| 57.8659492 | 61.7788657 |
| 57.8653856 | 61.7793955 |
| 57.8653167 | 61.7795435 |
| 57.8650503 | 61.7801159 |
| 57.8648147 | 61.7806222 |
| 57.8647174 | 61.7808312 |
| 57.864508 | 61.7810735 |
| 57.8640969 | 61.7815491 |
| 57.8638068 | 61.7816911 |
| 57.8636859 | 61.7816609 |
| 57.8641366921155 | 61.7834248959052 |
| 15 | |
| 57.6942822380803 | 61.8292870041956 |
| 57.6948341854898 | 61.8300781525889 |
| 57.6949904448407 | 61.8304737212118 |
| 57.6950190544146 | 61.8305531157613 |
| 57.6951053174135 | 61.8307923278195 |
| 57.6951090420773 | 61.8308020707919 |
| 57.6951125754586 | 61.830812642995 |
| 57.6951548411435 | 61.8309299427555 |
| 57.6952121395894 | 61.8310702877595 |
| 57.6952706064457 | 61.8311850288365 |
| 57.6953221703071 | 61.83132442233 |
| 57.6953669488239 | 61.8314673408011 |
| 57.6954339767501 | 61.8315927344906 |
| 57.6954775495618 | 61.8316745427738 |
| 57.6954842661451 | 61.8316631317905 |
| 57.695919464274 | 61.8316337464885 |
| 57.6961408 | 61.831951 |
| 57.6981312 | 61.8309082 |
| 57.6980647799068 | 61.8295988674289 |

| | |
|---|---|
| 57.698970967945 | 61.8274847962462 |
| 57.7047187 | 61.8240921 |
| 57.7064499 | 61.8179465 |
| 57.704261 | 61.815749 |
| 57.6996893257574 | 61.8163716868353 |
| 57.6996468138649 | 61.8162790988355 |
| 57.6986818598607 | 61.8141776635858 |
| 57.6972953577613 | 61.8145295891559 |
| 57.6968539190944 | 61.8146416379839 |
| 57.696248090853 | 61.8147953374494 |
| 57.6958918428711 | 61.8148648952981 |
| 57.6904167487629 | 61.8162706341537 |
| 57.6888507 | 61.8147044 |
| 57.687438099388 | 61.8196532029759 |
| 57.6837926862348 | 61.8176911655847 |
| 57.6831073298745 | 61.8172627754494 |
| 57.6825266625085 | 61.8169005257844 |
| 57.6815663613181 | 61.8163528293665 |
| 57.6811242956156 | 61.8159819265184 |
| 57.6808506285309 | 61.8151789551881 |
| 57.6805870836057 | 61.8142551056348 |
| 57.6803666325877 | 61.8131512899958 |
| 57.680218222111 | 61.8127034907957 |
| 57.6799845904145 | 61.8113713850216 |
| 57.6800154944521 | 61.8103250565228 |
| 57.6800737832396 | 61.8098534251825 |
| 57.6801254109085 | 61.809434447947 |
| 57.6801303905414 | 61.8090762473841 |
| 57.6801340559099 | 61.8088125393171 |
| 57.6801911013034 | 61.8082231514821 |
| 57.6803717099197 | 61.807518025937 |
| 57.6805988157622 | 61.806982462705 |
| 57.6810416847542 | 61.8067151860453 |
| 57.6808208249737 | 61.8062186342485 |
| 57.6806749555278 | 61.8061814014049 |
| 57.6806858612838 | 61.8059844308849 |
| 57.680858363078 | 61.8058563007012 |
| 57.6808528148897 | 61.8056736226129 |
| 57.6809198976973 | 61.8055249693784 |
| 57.6808208803618 | 61.8050494045408 |
| 57.6801752338357 | 61.8042024005194 |
| 57.6801173203787 | 61.8041172854135 |
| 16 | |
| 57.6800583013955 | 61.804241977043 |
| 57.6800295475578 | 61.8050198764004 |
| 57.679992420089 | 61.8055275766964 |
| 57.679999856165 | 61.8056389218943 |
| 57.6800917045446 | 61.8056924847151 |
| 57.6800859965412 | 61.8058320309506 |
| 57.6800286228479 | 61.8059928854026 |
| 57.6800057304725 | 61.8061217088301 |
| 57.679965597182 | 61.8062827257031 |
| 57.6799270201217 | 61.8064221904155 |
| 57.6799181567315 | 61.8065431415967 |
| 57.6796370255185 | 61.8077098024479 |
| 57.6796019478619 | 61.8077847207861 |
| 57.6795643300479 | 61.8079455205731 |
| 57.6795012315808 | 61.8080851360666 |
| 57.6794266711924 | 61.8082352609977 |
| 57.6793521657622 | 61.8083426374248 |

| | |
|---|---|
| 57.6792869844748 | 61.8083800523668 |
| 17 | |
| 57.680474844446 | 61.8171340707503 |
| 57.6805223544045 | 61.8171564147153 |
| 57.6806026440947 | 61.8171562983411 |
| 57.6806772424958 | 61.8171778678952 |
| 57.6807288535611 | 61.8172313470332 |
| 57.6807690832813 | 61.8173924106051 |
| 57.6808322180343 | 61.8174888681706 |
| 57.680895380094 | 61.8175962250924 |
| 57.6809469583227 | 61.817671331308 |
| 57.6810214983214 | 61.8177356519132 |
| 57.6810903795652 | 61.8178000326089 |
| 57.6811764140863 | 61.8178644103921 |
| 57.6812510140321 | 61.8179180045951 |
| 57.68136006736 | 61.8179932279513 |
| 18 | |
| 57.6818935202572 | 61.8183149569833 |
| 57.6819280063685 | 61.8183149598468 |
| 57.6819968552969 | 61.8183687790224 |
| 57.6820140856443 | 61.818387541646 |
| 19 | |
| 57.6823753618073 | 61.8185832119341 |
| 57.6824442137994 | 61.8186046733149 |
| 57.6825188110567 | 61.8186584385052 |
| 57.682621998403 | 61.8187228181733 |
| 57.6827024361583 | 61.8187763653993 |
| 57.6827941297517 | 61.8188084970198 |
| 57.6828687574342 | 61.8188408034126 |
| 57.6829605407537 | 61.8188729397232 |
| 57.6830465755984 | 61.8189051314773 |
| 57.6831326409676 | 61.8189158634852 |
| 57.6832301125831 | 61.818958672756 |
| 57.6832816895017 | 61.8189695689962 |
| 57.6833505700585 | 61.8190339561125 |
| 57.6834309188838 | 61.8190553084547 |
| 57.6834882170035 | 61.8190552498502 |
| 57.6835799988792 | 61.8190553623998 |
| 57.6836660050373 | 61.8190446303558 |
| 57.6837692542427 | 61.8190339000555 |
| 57.6838495448272 | 61.8190015952879 |
| 57.68391830793 | 61.8189908612777 |
| 57.6839871603123 | 61.8189159135636 |
| 57.684021558507 | 61.8188515270073 |
| 57.6840789171142 | 61.8187443289715 |
| 57.6841534336177 | 61.8186367927149 |
| 57.6842337835584 | 61.8185295401717 |
| 57.6843255053223 | 61.8185403795502 |
| 57.6844058237432 | 61.8185831920738 |
| 57.6844918577793 | 61.818647577738 |
| 57.6845835795273 | 61.8186584175043 |
| 57.6846811113263 | 61.8186904996491 |
| 57.6847499632674 | 61.8187119626814 |
| 57.6848531819307 | 61.8187226920946 |
| 57.6849392176713 | 61.8187226916163 |
| 57.6850472395263 | 61.8187881498101 |
| 57.6851102236223 | 61.8187989314512 |
| 57.685179105149 | 61.8188311277011 |
| 57.6852651695724 | 61.8188740541943 |
| 57.6853282424715 | 61.8189170344162 |

| | |
|---|---|
| 57.6853970375004 | 61.8189168651067 |
| 57.6854716674537 | 61.8189490065789 |
| 57.6855403966968 | 61.8189920951143 |
| 57.6856207445286 | 61.8190456429925 |
| 57.6856495097811 | 61.8191208232938 |
| 57.6857010288411 | 61.8191422815159 |
| 57.6857642538948 | 61.8191743709995 |
| 57.6858330741226 | 61.8192494915596 |
| 57.6859133297473 | 61.8193032036418 |
| 57.6859993633728 | 61.8193675937487 |
| 57.686079650844 | 61.8194318717862 |
| 57.6861369750735 | 61.8194749091473 |
| 57.6862116333194 | 61.8195499802636 |
| 57.6862747071922 | 61.819624990064 |
| 57.6863492743918 | 61.8196680300817 |
| 57.686412437937 | 61.8197430447499 |
| 57.6864640147673 | 61.8198181655586 |
| 57.6865384944925 | 61.8198610342601 |
| 57.6866045605198 | 61.8199147277233 |
| 57.6866762557248 | 61.8199576287216 |
| 57.6867565736045 | 61.8200004472457 |
| 57.6868138828725 | 61.8200381197118 |
| 57.686894246214 | 61.8200648430845 |
| 57.6869400178706 | 61.8200541630862 |
| 57.687003150576 | 61.8200864184859 |
| 57.6870776904461 | 61.8201185594673 |
| 57.6871350475199 | 61.8201399692875 |
| 57.6872268599035 | 61. |
| 57.6873128943208 | 61.8202150450442 |
| 57.6873164311027 | 61.8202150537002 |
| 57.6879839382768 | 61.8210715168235 |
| 20 | |
| 57.7052569520822 | 61.8980759771537 |
| 57.7049252922145 | 61.8981433020776 |
| 57.7043142153327 | 61.8980521098597 |
| 57.7039410996663 | 61.8978524183285 |
| 57.7038672073841 | 61.8978325490228 |
| 57.7038663083095 | 61.8978264636492 |
| 57.7038891938404 | 61.8979875105095 |
| 57.7039005390988 | 61.8981269988899 |
| 57.7039206577035 | 61.8983360540795 |
| 57.7039520183923 | 61.8984701874231 |
| 57.7039749601204 | 61.8986580806195 |
| 57.703969197202 | 61.8988190106533 |
| 57.7039690927418 | 61.8989798935039 |
| 57.7039805052033 | 61.8991515971617 |
| 57.7040004945345 | 61.8993017607078 |
| 57.7040119735617 | 61.8994627309457 |
| 57.7040118012648 | 61.8996343476279 |
| 57.7040003138609 | 61.8998058906595 |
| 57.7039715810128 | 61.8999775607652 |
| 57.7039658617799 | 61.9001599669835 |
| 57.7039257213885 | 61.9003317258932 |
| 57.7039199781279 | 61.9004604453536 |
| 57.7039028204389 | 61.900669613668 |
| 57.7038627157441 | 61.900857311347 |
| 57.7038512242376 | 61.9010290208945 |
| 57.7038512299239 | 61.9012435940911 |
| 57.7038570252461 | 61.9013938727914 |
| 57.7038741371961 | 61.9015011098881 |

| | |
|---|---|
| 57.7038856614352 | 61.9017263371591 |
| 57.7039028607946 | 61.9018766949378 |
| 57.7038913672027 | 61.9019625079058 |
| 57.7038913928783 | 61.9020589748803 |
| 57.7038914640582 | 61.9022628146636 |
| 57.7038857415364 | 61.9024452200517 |
| 57.7038742032076 | 61.9026813491459 |
| 57.7038742733859 | 61.9028851888135 |
| 57.7038742310664 | 61.9030353375182 |
| 57.7038857726615 | 61.903185574669 |
| 57.703931510488 | 61.9032820281612 |
| 57.7039659981357 | 61.9034107894338 |
| 57.7039602066049 | 61.9036039286125 |
| 57.7039773592026 | 61.9036898628041 |
| 57.7039946055793 | 61.9039043113346 |
| 57.7040118267916 | 61.9041081894724 |
| 57.7040348163756 | 61.9042799836045 |
| 57.7040519496942 | 61.9044836899053 |
| 57.7040519495172 | 61.9046982641699 |
| 57.7040519489766 | 61.904912838427 |
| 57.7040462226341 | 61.9050952441253 |
| 57.7040577165288 | 61.905266954492 |
| 57.7040805505311 | 61.9055350401485 |
| 57.7040805905226 | 61.9057712586863 |
| 57.7040978087197 | 61.9059751381328 |
| 57.7040977162711 | 61.9061897080251 |
| 57.7040977821047 | 61.9064363296208 |
| 57.7040977122251 | 61.906618689328 |
| 57.704097729242 | 61.906886950462 |
| 57.7040804797903 | 61.9071016487135 |
| 57.7040690043548 | 61.9072839277412 |
| 57.7040632510309 | 61.907498543213 |
| 57.7040585304216 | 61.9075400714914 |
| 21 | |
| 57.593974 | 61.5640682 |
| 57.5972816 | 61.570104 |
| 57.5973299 | 61.5720421 |
| 57.5973524 | 61.5729457 |
| 57.6040857 | 61.5736305 |
| 57.6046248 | 61.5736854 |
| 57.6013576 | 61.5664306 |
| 57.596958 | 61.5660406 |
| 57.596768 | 61.5644208 |
| 57.593974 | 61.5640682 |
| 22 | |
| 57.6063462 | 61.5854359 |
| 57.603018 | 61.5893349 |
| 57.5992647 | 61.5942913 |
| 57.5988779 | 61.5946187 |
| 57.5958296 | 61.5971991 |
| 57.5991584 | 61.6021555 |
| 57.6006811 | 61.5991816 |
| 57.6044697 | 61.5915157 |
| 57.6063462 | 61.5854359 |
| 23 | |
| 57.7642883619775 | 61.6075018929783 |
| 57.7632877680928 | 61.6079852813694 |
| 57.7633022143961 | 61.609264112924 |
| 57.7630895410897 | 61.6099517716845 |
| 57.762973789748 | 61.6099222513377 |

| | |
|---|---|
| 57.7628684776498 | 61.6101243886107 |
| 57.7627992800606 | 61.6102743122604 |
| 57.7626976878123 | 61.6104295600719 |
| 57.7625865076739 | 61.6105247439344 |
| 57.7624783965069 | 61.6106259404696 |
| 57.762277128274 | 61.6108172146873 |
| 57.7620584879495 | 61.6109606906966 |
| 57.7618438036891 | 61.6111110565585 |
| 57.7615862851558 | 61.6112394106113 |
| 57.7613294182071 | 61.6113148641497 |
| 57.7611258829637 | 61.6113984975537 |
| 57.7609053976865 | 61. |
| 57.7607313340219 | 61.6116427503056 |
| 57.7605546253965 | 61.6117720625866 |
| 57.7604207016348 | 61.6118544944083 |
| 57.7602538686126 | 61.6119111433943 |
| 57.7600627669097 | 61.6119331416658 |
| 57.7598548225227 | 61.6119737347828 |
| 57.759525561279 | 61.6120939400526 |
| 57.7591627830071 | 61.6121648136417 |
| 57.758746805266 | 61.6123988799327 |
| 57.7584752144817 | 61.6125030857612 |
| 57.7582540384866 | 61.6126699485667 |
| 57.7580140758726 | 61.6128309582581 |
| 57.7577598386119 | 61.6130207505372 |
| 57.757657918525 | 61.613056671877 |
| 57.7575634480691 | 61.6130710740742 |
| 57.757428632805 | 61.613116495207 |
| 57.757359504291 | 61.6131513115958 |
| 57.7573219660366 | 61.6131732114326 |
| 57.7572627209009 | 61.6132076142997 |
| 57.7572242747184 | 61.6132521551839 |
| 57.7568691600373 | 61.6133860083447 |
| 57.7563411237154 | 61.6133857211572 |
| 57.7560677180208 | 61.6132002072591 |
| 57.7556996079638 | 61.6129024190846 |
| 57.755455648765 | 61.6127321265849 |
| 57.7552296458433 | 61.6127223729891 |
| 57.7551327047344 | 61.612849727834 |
| 57.7549704910619 | 61.6133690463309 |
| 57.7546739955203 | 61.6137884860015 |
| 57.7546814972275 | 61.6139956067584 |
| 57.7546255271439 | 61.6144630592104 |
| 57.7545692090573 | 61.6149585496225 |
| 57.7545275539515 | 61.6154736553359 |
| 57.7545377576307 | 61.6158688736409 |
| 57.7546124921753 | 61.6163323997406 |
| 57.7547103215163 | 61.6167401913739 |
| 57.7547119556142 | 61.6167589908784 |
| 57.7546722013959 | 61.6171902244304 |
| 57.7545919024534 | 61.617590766567 |
| 57.754532172686 | 61.6179545677923 |
| 57.7546916091947 | 61.6184595650271 |
| 57.7547532568797 | 61.6187535323319 |
| 57.7548218147713 | 61.6193016355868 |
| 57.7548748034174 | 61.6194825074788 |
| 57.754955828138 | 61.6198431711073 |
| 57.7549903380042 | 61.6203049667834 |
| 57.7549149636572 | 61.62070588738 |
| 57.7548015660207 | 61.6209358209689 |

| | |
|---|---|
| 57.7546184357986 | 61.621125937514 |
| 57.7543845032609 | 61.6213501335012 |
| 57.7541238651576 | 61.6217146140041 |
| 57.7538781252771 | 61.622079736094 |
| 57.7537098471371 | 61.6222886295363 |
| 57.7535581013436 | 61.6223665379516 |
| 57.7531046435409 | 61.622478548321 |
| 57.7531183895755 | 61.6230423953941 |
| 57.7531784171095 | 61.6233213369703 |
| 57.7533926249857 | 61.6232901590832 |
| 57.7537241110296 | 61.6230423334852 |
| 57.7538310871025 | 61.6228887364622 |
| 57.7542355047175 | 61.6225241273875 |
| 57.7543800014327 | 61.6226395956746 |
| 57.7546469279181 | 61.6230059852831 |
| 57.7547897025801 | 61.6230286506071 |
| 57.7550123261624 | 61.6229850679006 |
| 57.755296440557 | 61.6227625542099 |
| 57.7554665776978 | 61.6225775899249 |
| 57.7555872372781 | 61.6225008483604 |
| 57.7557540274407 | 61.6224697885451 |
| 57.7560329499053 | 61.6223399435314 |
| 57.7562144135875 | 61.6222987679091 |
| 57.7566711626492 | 61.6221820172479 |
| 57.7569587453513 | 61.6220634629765 |
| 57.7572543571732 | 61.6219998564607 |
| 57.7576120506684 | 61.6219701931286 |
| 57.7579580124258 | 61.621981349498 |
| 57.758341270195 | 61.6219106254014 |
| 57.7587794730892 | 61.6216455453658 |
| 57.7593754996316 | 61.6211309212663 |
| 57.759913726853 | 61.6205699209311 |
| 57.7602403068229 | 61.6200652523174 |
| 57.7604165299973 | 61.6198598483251 |
| 57.7605869853553 | 61.6196488156877 |
| 57.7608304019733 | 61.6196156844916 |
| 57.7608929250795 | 61.619422543254 |
| 57.7610508 | 61.6194046 |
| 57.7614289166816 | 61.6191666327659 |
| 57.7615153262835 | 61.6191226621548 |
| 57.7616058387749 | 61.6190552870803 |
| 57.7618154000001 | 61.6189234 |
| 57.7623610109354 | 61.6185787069699 |
| 57.7625375143045 | 61.618508973607 |
| 57.762735165691 | 61.6183859713946 |
| 57.7628962277558 | 61.6182879313258 |
| 57.7631498702673 | 61.6181635986498 |
| 57.7636488 | 61.6179765 |
| 57.7639197622583 | 61.6178743745677 |
| 57.7639602300651 | 61.6178726073683 |
| 57.7641496467321 | 61.6178997996939 |
| 57.7643558196088 | 61.6179880430354 |
| 57.764551423763 | 61.6181030515367 |
| 57.7648228391816 | 61.6184560950634 |
| 57.7649777622266 | 61.6187960291582 |
| 57.765219233419 | 61.6193334682392 |
| 57.7654429398209 | 61.6198839234653 |
| 57.7655396686535 | 61.6203251947693 |
| 57.7656259439544 | 61.6212546808303 |
| 57.7656495111923 | 61.6218236861154 |

| | |
|---|---|
| 57.765658422573 | 61.6219306118112 |
| 57.7657222727563 | 61.6220753806019 |
| 57.7657472118484 | 61.6225407653726 |
| 57.7658155129997 | 61.6232674935346 |
| 57.7658864339573 | 61.6240215614858 |
| 57.7658521221145 | 61.624549909321 |
| 57.7658225000403 | 61.6254088328548 |
| 57.7658001211372 | 61.6260386919532 |
| 57.7657878548389 | 61.6262018316157 |
| 57.7660551879688 | 61.6263037129604 |
| 57.7660927089253 | 61.6261173054356 |
| 57.7661721018167 | 61.6257917311727 |
| 57.7663320247648 | 61.6250561011002 |
| 57.766470210562 | 61.6248554178551 |
| 57.7666432875254 | 61.6246653255841 |
| 57.766642578221 | 61.6243176059059 |
| 57.7666073601333 | 61.623921164497 |
| 57.7665634853529 | 61.6234117564668 |
| 57.7665177989604 | 61.6230336830988 |
| 57.7664617695404 | 61.6226929716366 |
| 57.7663849382727 | 61.6224074847963 |
| 57.7663675756055 | 61.6222000346156 |
| 57.7663845748276 | 61.6220313831377 |
| 57.7664371392889 | 61.6218552015669 |
| 57.7665288588033 | 61.6217368471489 |
| 57.7666549165391 | 61.6216954361542 |
| 57.7667260106582 | 61.6216326488833 |
| 57.7665678683916 | 61.6210241761405 |
| 57.7664467007245 | 61.6206710621426 |
| 57.7663510375973 | 61.620281582962 |
| 57.7662399503089 | 61.6195059422028 |
| 57.7661708751807 | 61.6190141057059 |
| 57.7661493468602 | 61.6187219516895 |
| 57.7661627730118 | 61.6184497975898 |
| 57.7662455719966 | 61.6182465224775 |
| 57.7663861885593 | 61.617848465969 |
| 57.76631567664 | 61.6174505057662 |
| 57.7662272085514 | 61.6168922954108 |
| 57.7660700337645 | 61.6166033456457 |
| 57.7659796243651 | 61.6166088429846 |
| 57.7658563221468 | 61.6168197774104 |
| 57.7656785835199 | 61.6169811338683 |
| 57.7655258517616 | 61.6167396000615 |
| 57.76543087385 | 61.6162937094596 |
| 57.7652665439604 | 61.6157697071615 |
| 57.7652305122541 | 61.615429716098 |
| 57.7652826334891 | 61.6152814062661 |
| 57.7653589545911 | 61.6152095926098 |
| 57.7655004396288 | 61.6151404283395 |
| 57.7656683293224 | 61.6149692274979 |
| 57.7657105115513 | 61.614811243231 |
| 57.7657697070394 | 61.614475364976 |
| 57.7658963936772 | 61.6139825933221 |
| 57.7659445272613 | 61.6137497487716 |
| 57.7662267995227 | 61.6136678389693 |
| 57.7665404752309 | 61.6134935149041 |
| 57.7667415215409 | 61.6133423869603 |
| 57.7666915270491 | 61.6128014700622 |
| 57.766480279981 | 61.612476255068 |
| 57.7664184502308 | 61.6123779681696 |

| | |
|---|---|
| 57.7664071769408 | 61.6123600048394 |
| 57.7663707997133 | 61.6123023075393 |
| 57.7656107243298 | 61.6111424459823 |
| 57.7654156954435 | 61.6110968973975 |
| 57.7653455828838 | 61.6110804303136 |
| 57.7652740287638 | 61.6106997585126 |
| 57.7651928315406 | 61.6104749493702 |
| 57.7650727813357 | 61.6090434588923 |
| 57.7648083200789 | 61.6090866805433 |
| 57.7645034981704 | 61.6087680613061 |
| 57.7644318235874 | 61.6086522226584 |
| 57.7643174019988 | 61.6083246676873 |
| 57.7642755399073 | 61.608113997712 |
| 57.7642883619775 | 61.6075018929783 |
| 24 | |
| 57.5685791 | 61.6449971 |
| 57.5641927 | 61.6458758 |
| 57.5629054 | 61.6522713 |
| 57.5622264 | 61.65976 |
| 57.5630551 | 61.6627426 |
| 57.5633658 | 61.6637297 |
| 57.5633296 | 61.6647586 |
| 57.5626407 | 61.6683646 |
| 57.5643769 | 61.6702732 |
| 57.5640431 | 61.673877 |
| 57.5634234 | 61.6763897 |
| 57.5627771 | 61.6770528 |
| 57.5623628 | 61.67819 |
| 57.5613729 | 61.6781256 |
| 57.560314 | 61.6844986 |
| 57.5608337 | 61.6887064 |
| 57.561789 | 61.6932125 |
| 57.5642865 | 61.6911526 |
| 57.5654604 | 61.6872044 |
| 57.5693714 | 61.6781042 |
| 57.5715002 | 61.6778467 |
| 57.5727198 | 61.6759155 |
| 57.5739625 | 61.6758082 |
| 57.5755382 | 61.6724394 |
| 57.5756187 | 61.6718815 |
| 57.5756302 | 61.6667327 |
| 57.5758281 | 61.6659398 |
| 57.5759524 | 61.6626128 |
| 57.5758948 | 61.6620335 |
| 57.5749744 | 61.6601023 |
| 57.5750089 | 61.6568836 |
| 57.5750319 | 61.651133 |
| 57.5751125 | 61.6504463 |
| 57.5738589 | 61.6489443 |
| 57.5721906 | 61.6466054 |
| 57.5706849 | 61.6456838 |
| 57.5685791 | 61.6449971 |
| 25 | |
| 57.6127723 | 61.6729019 |
| 57.6113807 | 61.6743335 |
| 57.61155 | 61.6760725 |
| 57.6120173 | 61.678372 |
| 57.612481 | 61.6804681 |
| 57.6134635 | 61.682996 |
| 57.6144909 | 61.6859486 |

| | |
|---|---|
| 57.615475 | 61.6880147 |
| 57.6150704 | 61.6902957 |
| 57.6156387 | 61.6930712 |
| 57.6154623 | 61.6955469 |
| 57.6164375 | 61.694264 |
| 57.6178068 | 61.6924821 |
| 57.6188436 | 61.6938624 |
| 57.6197284 | 61.6919625 |
| 57.6191975 | 61.6899799 |
| 57.6197284 | 61.6876669 |
| 57.6191091 | 61.6849409 |
| 57.6174722 | 61.683454 |
| 57.6147195 | 61.6752338 |
| 57.6137025 | 61.676593 |
| 57.6127723 | 61.6729019 |
| 26 | |
| 57.9380586 | 61.7108951 |
| 57.9365358 | 61.7116307 |
| 57.9361843 | 61.7146833 |
| 57.9391031 | 61.7176256 |
| 57.9410554 | 61.725294 |
| 57.9424024 | 61.7257721 |
| 57.9455939 | 61.7234551 |
| 57.9462673 | 61.7190968 |
| 57.9451157 | 61.715897 |
| 57.9418362 | 61.711833 |
| 57.9380586 | 61.7108951 |
| 27 | |
| 57.5566884 | 61.7135614 |
| 57.5536866 | 61.7193719 |
| 57.5556467 | 61.7209481 |
| 57.5547277 | 61.7245145 |
| 57.5542029 | 61.7253889 |
| 57.5529626 | 61.7282182 |
| 57.5523897 | 61.7287578 |
| 57.5520952 | 61.7295116 |
| 57.5520928 | 61.7311412 |
| 57.5525983 | 61.7346527 |
| 57.5530339 | 61.7361927 |
| 57.5530646 | 61.7373969 |
| 57.550487 | 61.743353 |
| 57.5527891 | 61.7462608 |
| 57.5536906 | 61.7468286 |
| 57.5588145 | 61.7471172 |
| 57.5590641 | 61.7447487 |
| 57.5597674 | 61.7432261 |
| 57.5615216 | 61.7432003 |
| 57.5619227 | 61.7451294 |
| 57.563556 | 61.7453831 |
| 57.5644861 | 61.7446641 |
| 57.5645542 | 61.7436068 |
| 57.5638736 | 61.7433107 |
| 57.5633791 | 61.7382409 |
| 57.5629653 | 61.7326886 |
| 57.5629881 | 61.7313641 |
| 57.5632147 | 61.728842 |
| 57.5633065 | 61.7261814 |
| 57.5639231 | 61.7207818 |
| 57.5645824 | 61.7162327 |
| 57.562973 | 61.7152438 |

| | |
|---|---|
| 57.5626084 | 61.717348 |
| 57.5615919 | 61.7167207 |
| 57.5566884 | 61.7135614 |
| 28 | |
| 57.9127876 | 61.7189231 |
| 57.9125596 | 61.7189492 |
| 57.9128445 | 61.7233163 |
| 57.9126172 | 61.7229526 |
| 57.9125959057307 | 61.7229665314835 |
| 57.9125840826818 | 61.7229496284569 |
| 57.9122773116802 | 61.7231682155094 |
| 57.9117813274356 | 61.7232298581051 |
| 57.9113897142575 | 61.7349700067833 |
| 57.9113924432027 | 61.7349696634874 |
| 57.9113917 | 61.734991 |
| 57.9124827 | 61.7348841 |
| 57.9125729344624 | 61.737117101013 |
| 57.9125833507652 | 61.7374686260797 |
| 57.9125870533468 | 61.7374664961579 |
| 57.9125873 | 61.7374726 |
| 57.913326 | 61.7375689 |
| 57.9133592590146 | 61.7375731466761 |
| 57.9133754946071 | 61.7375909821205 |
| 57.9134475826559 | 61.737584424277 |
| 57.9136612 | 61.7376117 |
| 57.9142408 | 61.7379968 |
| 57.9158147 | 61.7380075 |
| 57.915784210702 | 61.7376996312641 |
| 57.9157823039439 | 61.7375234671457 |
| 57.9155909000847 | 61.735747657975 |
| 57.9155647 | 61.7354831 |
| 57.9156442 | 61.7315788 |
| 57.9154041452632 | 61.7303416108011 |
| 57.9153001293207 | 61.7297384324414 |
| 57.9152884090026 | 61.7291035281271 |
| 57.9152351 | 61.7251074 |
| 57.9145615887864 | 61.7234055836983 |
| 57.9144206816164 | 61.7230350100167 |
| 57.913805084798 | 61.7214940627114 |
| 57.9127876 | 61.7189231 |
| 29 | |
| 57.5260723199525 | 61.73416140121 |
| 57.5260482120826 | 61.7357387271481 |
| 57.5260481786906 | 61.7357403564791 |
| 57.5260024 | 61.7357447 |
| 57.5260102418503 | 61.7372387213849 |
| 57.5258499008406 | 61.7372455694012 |
| 57.5244802390572 | 61.7372656135284 |
| 57.5244059820414 | 61.7377270090551 |
| 57.5243089 | 61.7382522 |
| 57.52417 | 61.7408228 |
| 57.5236236573161 | 61.7407993505091 |
| 57.5230366073771 | 61.7407665387968 |
| 57.5205625942806 | 61.7405904645727 |
| 57.5202634596442 | 61.7405691130611 |
| 57.5202079704586 | 61.7447068887993 |
| 57.5202008760671 | 61.7452351818352 |
| 57.520176706157 | 61.7456171318331 |
| 57.5200371463914 | 61.7478416418909 |
| 57.5201557270929 | 61.7478458165469 |

| | |
|---|---|
| 57.5205056734174 | 61.7478752638812 |
| 57.5210785671309 | 61.7484288513678 |
| 57.5215606837157 | 61.7486071675678 |
| 57.5221617079455 | 61.7495925903247 |
| 57.5233763700403 | 61.751478820341 |
| 57.5230937558552 | 61.7517776493298 |
| 57.522845855988 | 61.7517731134242 |
| 57.5227147292787 | 61.7518735054649 |
| 57.5226465833841 | 61.7521185518319 |
| 57.5227083269313 | 61.7523482827238 |
| 57.522558345686 | 61.7530008221901 |
| 57.5222832552847 | 61.7533141723547 |
| 57.5223043951472 | 61.7540102362919 |
| 57.5224655971967 | 61.7542234079509 |
| 57.5224439282028 | 61.7546974694933 |
| 57.5222523416641 | 61.7556034489759 |
| 57.522119989308 | 61.7559803630742 |
| 57.5222708324874 | 61.7681327609117 |
| 57.5226746504478 | 61.7681101859475 |
| 57.5227564268542 | 61.7671495202556 |
| 57.5231741516447 | 61.7656088578766 |
| 57.5236255119797 | 61.7655308955829 |
| 57.5242786256281 | 61.7670416113581 |
| 57.5258558287023 | 61.7557421399757 |
| 57.5255036133375 | 61.7555484036069 |
| 57.5255781125319 | 61.7568072758474 |
| 57.5251892494234 | 61.7570657256774 |
| 57.5247993134534 | 61.7554303849071 |
| 57.5245364712441 | 61.7548366771705 |
| 57.5243800573972 | 61.7542689767029 |
| 57.5243940014213 | 61.7538015408509 |
| 57.5247979847958 | 61.7532673192485 |
| 57.5253004757215 | 61.7527870913811 |
| 57.526173139834 | 61.7534197491371 |
| 57.5262531146091 | 61.7528446172901 |
| 57.5270179051602 | 61.7524267024834 |
| 57.5270872240216 | 61.7524733770149 |
| 57.5276201792492 | 61.7525775172767 |
| 57.5283165505096 | 61.7524512029857 |
| 57.5290658827341 | 61.7523667541129 |
| 57.530006479927 | 61.7523708563616 |
| 57.5308294122349 | 61.7523694749812 |
| 57.5314595603373 | 61.7523988463821 |
| 57.5319016556342 | 61.7521214127988 |
| 57.5321448287843 | 61.7516971196187 |
| 57.5322296527423 | 61.7511340385306 |
| 57.5322273456669 | 61.7507320320772 |
| 57.5321925259364 | 61.7501633779998 |
| 57.5321965910799 | 61.7492878057537 |
| 57.5322510123783 | 61.7484003826867 |
| 57.5324422432309 | 61.7473899128156 |
| 57.5325916008748 | 61.7466144215213 |
| 57.532755906031 | 61.7461698909925 |
| 57.5329138073243 | 61.7460080798915 |
| 57.5330345146215 | 61.7459809584263 |
| 57.5331619091736 | 61.7458370978515 |
| 57.5332534456023 | 61.7455613305416 |
| 57.5332960906557 | 61.7452547395206 |
| 57.5338315734563 | 61.7437256990087 |
| 57.5342043024209 | 61.7430274776663 |

| | |
|---|---|
| 57.5347384593193 | 61.7421448605957 |
| 57.5333119234734 | 61.7422672788711 |
| 57.5277977444733 | 61.7427398853771 |
| 57.5277535977391 | 61.7427436828729 |
| 57.5274141231102 | 61.7397674530801 |
| 57.5272305030468 | 61.7343147993127 |
| 57.5270572965464 | 61.7342921218038 |
| 57.5270210742603 | 61.734287613603 |
| 57.5260723199525 | 61.73416140121 |
| 30 | |
| 57.5828543 | 61.7476253 |
| 57.575823 | 61.7495565 |
| 57.5754778 | 61.7559509 |
| 57.5789661 | 61.7617016 |
| 57.5824954 | 61.7664652 |
| 57.5870182 | 61.7652636 |
| 57.5891114 | 61.75844 |
| 57.5889274 | 61.754878 |
| 57.5855781 | 61.7538052 |
| 57.584957 | 61.7476683 |
| 57.5828543 | 61.7476253 |
| 31 | |
| 57.6827421 | 61.7477027 |
| 57.6806373 | 61.7477564 |
| 57.6794810335942 | 61.7485470640129 |
| 57.6786805256964 | 61.7485657969875 |
| 57.6783332982033 | 61.7485685002607 |
| 57.678328550089 | 61.7493351412488 |
| 57.6780625999999 | 61.749517 |
| 57.6782519 | 61.754699 |
| 57.6816018 | 61.7559435 |
| 57.6822952774704 | 61.7555533171189 |
| 57.6823727149791 | 61.7555784096998 |
| 57.6824749262111 | 61.7555842167384 |
| 57.6825087200074 | 61.7556022349681 |
| 57.6825543314381 | 61.755596329689 |
| 57.6825776770891 | 61.7555766361925 |
| 57.682640942778 | 61.7554602322763 |
| 57.6826865598543 | 61.7554405787295 |
| 57.6827160519206 | 61.7554112816455 |
| 57.6827350652844 | 61.7553332054566 |
| 57.6827681998132 | 61.755320174965 |
| 57.6828087288186 | 61.7553448806262 |
| 57.68281308026 | 61.7554151682231 |
| 57.6828463175021 | 61.7554611601118 |
| 57.6828909659273 | 61.7554867301307 |
| 57.6830141799821 | 61.7556600140457 |
| 57.6830977812847 | 61.7557206118683 |
| 57.6831368527979 | 61.7557335132094 |
| 57.6831611755152 | 61.7557279492379 |
| 57.6832014193774 | 61.7557538158923 |
| 57.6832401991354 | 61.755741721486 |
| 57.6832686982631 | 61.7557527849074 |
| 57.6833481142498 | 61.7557441084833 |
| 57.6834784192433 | 61.7557777272794 |
| 57.6835673942571 | 61.7558127579586 |
| 57.6837045945075 | 61.7558944863671 |
| 57.6837207494274 | 61.7558952453742 |
| 57.6837390510798 | 61.7558766558103 |
| 57.6837640891553 | 61.7558246815254 |

| | |
|---|---|
| 57.6837826518554 | 61.7557200906317 |
| 57.6838054134158 | 61.7556571108271 |
| 57.6838215700772 | 61.7556377496665 |
| 57.6838439764328 | 61.7556344428636 |
| 57.6839062631489 | 61.7556573213812 |
| 57.6839554338938 | 61.7557204949395 |
| 57.6840411293324 | 61.7557723064465 |
| 57.6840701968044 | 61.7558011697679 |
| 57.6841084695891 | 61.7558133633592 |
| 57.6841446652675 | 61.7557930991988 |
| 57.6841615772533 | 61.755757677137 |
| 57.6841647988548 | 61.7556852276045 |
| 57.6841768186514 | 61.7556329763695 |
| 57.6841191217704 | 61.7554894237897 |
| 57.6840516143579 | 61.7553807890331 |
| 57.6840402093892 | 61.7553274376483 |
| 57.6840437265419 | 61.7552863562919 |
| 57.6840752319133 | 61.7551676172964 |
| 57.6840019446373 | 61.7548613657979 |
| 57.6838097313423 | 61.752848878317 |
| 57.6841158795645 | 61.7519276428542 |
| 57.6841207205634 | 61.7515675597581 |
| 57.6844581 | 61.7504075 |
| 57.6841317707174 | 61.7498965097059 |
| 57.6841906508131 | 61.7493305952186 |
| 57.6872178423629 | 61.7489289969661 |
| 57.6877347621526 | 61.7482735577074 |
| 57.687599644958 | 61.748062996509 |
| 57.6875151227049 | 61.7480707809858 |
| 57.687152254452 | 61.7480746009844 |
| 57.6871511379587 | 61.7482046707638 |
| 57.6856202797603 | 61.7482598279827 |
| 57.6852923529644 | 61.7482765148428 |
| 57.6852926392433 | 61.7485362559031 |
| 57.6832805682547 | 61.7485596322159 |
| 57.6827421 | 61.7477027 |
| 32 | |
| 57.9188596 | 61.7529702 |
| 57.918766197741 | 61.7535856738225 |
| 57.9176292795236 | 61.7578215030646 |
| 57.9176131884667 | 61.7578828416625 |
| 57.9177131936206 | 61.7580258004963 |
| 57.9178642858704 | 61.7581762482335 |
| 57.9182843439429 | 61.758439879788 |
| 57.9188656063446 | 61.7587830662606 |
| 57.9189681759732 | 61.7588421105975 |
| 57.9190307802564 | 61.7589547800765 |
| 57.9190963860504 | 61.7590245578592 |
| 57.9191618345995 | 61.7590192285706 |
| 57.9192445291255 | 61.7589602076614 |
| 57.9193442456434 | 61.7589976845189 |
| 57.9195009145903 | 61.7590405672077 |
| 57.9198599278032 | 61.7590888433293 |
| 57.9202987716269 | 61.7591908686108 |
| 57.9206857746409 | 61.7593280693491 |
| 57.9208481511104 | 61.7593872596862 |
| 57.9211330385691 | 61.7595050978459 |
| 57.921378083854 | 61.7596607064578 |
| 57.9215945563084 | 61.7597840733626 |
| 57.9218256529748 | 61.759848390086 |

| | |
|---|---|
| 57.9221532725788 | 61.7598805019968 |
| 57.9222644142145 | 61.7598697507218 |
| 57.922355580228 | 61.7598752653671 |
| 57.9228028128408 | 61.7599878335306 |
| 57.9228969088501 | 61.7600091845225 |
| 57.9230193287919 | 61.7599878299842 |
| 57.9231731440964 | 61.7599824829906 |
| 57.9233041654923 | 61.7600093027336 |
| 57.9234324409052 | 61.7600199576824 |
| 57.9235606607844 | 61.7600414122783 |
| 57.9236631570546 | 61.7601058658132 |
| 57.9237629609105 | 61.7601701917198 |
| 57.9238593381998 | 61.760208868419 |
| 57.9239675501473 | 61.7602089495732 |
| 57.9240900621188 | 61.7601874307357 |
| 57.9242467686439 | 61.7601874543973 |
| 57.9244376545903 | 61.7601767815188 |
| 57.9245344790878 | 61.7601822288272 |
| 57.9246113554679 | 61.7601284954345 |
| 57.9251384180302 | 61.7600212208021 |
| 57.9252779203914 | 61.760005065818 |
| 57.9253264502332 | 61.7600090608573 |
| 57.9253356485133 | 61.7599127799053 |
| 57.9263462234646 | 61.7539143312209 |
| 57.9250975840166 | 61.7533930317001 |
| 57.9250843222423 | 61.7534310568897 |
| 57.9249454332577 | 61.7535958021125 |
| 57.9246828397457 | 61.7537371326878 |
| 57.924584491871 | 61.753811805323 |
| 57.9245395380096 | 61.753976439329 |
| 57.9244588180843 | 61.7540959998818 |
| 57.9238789378832 | 61.7541578167422 |
| 57.9238565661476 | 61.7541385280458 |
| 57.9237240336597 | 61.754150647018 |
| 57.9236235693742 | 61.7539612373947 |
| 57.9235767251835 | 61.754052524923 |
| 57.9235228738359 | 61.7541038160198 |
| 57.9233939793192 | 61.7540656411341 |
| 57.9228176182773 | 61.7549362520837 |
| 57.9227229637487 | 61.7549832439866 |
| 57.9226672823744 | 61.7550437286707 |
| 57.9225605039023 | 61.7550639846223 |
| 57.9221929160164 | 61.7552463950034 |
| 57.9221002014714 | 61.7566605742195 |
| 57.9217573315887 | 61.7570350243218 |
| 57.9215138192644 | 61.7569188292384 |
| 57.9216176056571 | 61.7558842674626 |
| 57.9216391087731 | 61.7545295158663 |
| 57.9203773161903 | 61.7541685462243 |
| 57.9188596 | 61.7529702 |
| 33 | |
| 57.6940245 | 61.7635157 |
| 57.6944691 | 61.769591 |
| 57.6941433 | 61.770853 |
| 57.6941098695202 | 61.7710601701654 |
| 57.6941083110828 | 61.7710595853235 |
| 57.6936393381472 | 61.7708550419914 |
| 57.6932158992712 | 61.7714957503292 |
| 57.6931069589309 | 61.7717515091346 |
| 57.6930126 | 61.7719389 |

| | |
|---|---|
| 57.692946460035 | 61.772128311757 |
| 57.6928797959895 | 61.7722848186725 |
| 57.692805008161 | 61.7726990355695 |
| 57.6928002736866 | 61.7727420059453 |
| 57.6927966 | 61.7727525 |
| 57.6927689643192 | 61.7729981693348 |
| 57.6925079778799 | 61.7733155224212 |
| 57.6924382000772 | 61.7735568204581 |
| 57.6924339 | 61.77357 |
| 57.6923725 | 61.7736895 |
| 57.6923518262363 | 61.7738515606274 |
| 57.6921250150427 | 61.7742539401979 |
| 57.6920979368438 | 61.7743384618517 |
| 57.6920002 | 61.7745408 |
| 57.6919475898156 | 61.7748077537546 |
| 57.6919379866713 | 61.7748377289254 |
| 57.6912646821943 | 61.775610373092 |
| 57.6912642664022 | 61.7756578740033 |
| 57.6912595 | 61.7756634 |
| 57.6912484287483 | 61.7764847484884 |
| 57.6908066365102 | 61.7787782702898 |
| 57.6908774702553 | 61.7798448706437 |
| 57.690696062173 | 61.7809220867211 |
| 57.6904553930894 | 61.7818599572503 |
| 57.6899374719306 | 61.7832118730337 |
| 57.6899758670271 | 61.7832477488694 |
| 57.6900275635728 | 61.7833550283106 |
| 57.6900792519615 | 61.783430109685 |
| 57.6901308586006 | 61.7835373854052 |
| 57.6901882358964 | 61.7836233039521 |
| 57.690222582635 | 61.7837842579245 |
| 57.6902227223945 | 61.7839772856063 |
| 57.690211225832 | 61.7842133589863 |
| 57.6902112557139 | 61.7842898309252 |
| 57.6902486119577 | 61.7843818376047 |
| 57.6903974240931 | 61.7847486630601 |
| 57.6904095511305 | 61.7850105183316 |
| 57.6904236123305 | 61.7850395316438 |
| 57.6904350500884 | 61.7851682008156 |
| 57.6904236431735 | 61.785286219091 |
| 57.6904121464009 | 61.7854042329995 |
| 57.6903721312049 | 61.7855651559247 |
| 57.690362441213 | 61.7855906859977 |
| 57.690265394064 | 61.7861578987283 |
| 57.6903137137408 | 61.7862100164422 |
| 57.6903643739196 | 61.7862748236939 |
| 57.6903645846573 | 61.7862751089402 |
| 57.6903545 | 61.7863192 |
| 57.6955995 | 61.7934061 |
| 57.6978623 | 61.7865742 |
| 57.6978570920177 | 61.7865616276225 |
| 57.6978684028956 | 61.7865275076914 |
| 57.697176138354 | 61.7848588099086 |
| 57.7002748 | 61.7790419 |
| 57.7003681 | 61.7789114 |
| 57.6945124 | 61.764726 |
| 57.6940245 | 61.7635157 |
| 34 | |
| 57.7077125 | 61.8365833 |
| 57.7023988 | 61.8406797 |

| | |
|---|---|
| 57.7013653 | 61.8442697999999 |
| 57.7008193 | 61.8468962 |
| 57.7030387 | 61.8466977 |
| 57.7037672 | 61.8496937 |
| 57.7036996 | 61.8561108 |
| 57.703531 | 61.8612637 |
| 57.7034383 | 61.8635035 |
| 57.7028437 | 61.8661402 |
| 57.7027389 | 61.8682917 |
| 57.7027696 | 61.8704972 |
| 57.7028699000001 | 61.8729816 |
| 57.703074 | 61.8748431 |
| 57.7031231 | 61.8754982 |
| 57.7034199 | 61.8779657 |
| 57.7036875 | 61.8804567 |
| 57.7034112 | 61.8837341 |
| 57.7034758 | 61.8845556 |
| 57.7035015 | 61.8875964999999 |
| 57.7046744 | 61.8876022 |
| 57.7059115 | 61.8876427 |
| 57.7057059 | 61.8855735 |
| 57.7059305 | 61.8854797 |
| 57.7087671 | 61.8799377 |
| 57.7126431 | 61.8750368 |
| 57.7118068 | 61.8656127 |
| 57.7111067 | 61.8563449 |
| 57.7108298 | 61.8524995 |
| 57.7110241 | 61.8390344 |
| 57.7077125 | 61.8365833 |

**Описание границ участка общедоступных охотничьих угодий «Атигский»**

Северная граница: от западного угла квартала 1 Верхнесергинского участка Верхнесергинского участкового лесничества Нижне-Сергинского лесничества на восток по границе Нижнесергинского муниципального района Свердловской области до пересечения с автомобильной дорогой Битимка – Первомайское.

Восточная граница: от пересечения границы Нижнесергинского муниципального района Свердловской области с автомобильной дорогой Битимка – Первомайское на юг по границе Нижнесергинского муниципального района Свердловской области до пересечения с рекой Цыбиха.

Южная граница: от места пересечения границы Нижнесергинского муниципального района Свердловской области с рекой Цыбиха на юго-запад по середине реки Цыбиха до места впадения в реку Серга, далее по середине реки Серга до места впадения реки Белый Атиг.

Западная граница: от места впадения реки Белый Атиг в реку Серга на север по середине реки Белый Атиг до места впадения реки Черный Атиг, далее на запад по середине реки Черный Атиг до пересечения с границей Нижнесергинского муниципального района Свердловской области, далее на юг и запад по границе Нижнесергинского муниципального района Свердловской области до пересечения с высоковольтной линией электропередачи, далее на северо-запад по высоковольтной линии электропередачи до пересечения с рекой Демид, далее на северо-восток по середине реки Демид до федеральной автомобильной трассы М-12 «Восток», далее на восток по федеральной автомобильной трассе М-12 «Восток» до пересечения с границей Нижнесергинского муниципального района Свердловской области, далее по границе Нижнесергинского муниципального района Свердловской области до западного угла квартала 1 Верхнесергинского участка Верхнесергинского участкового лесничества Нижне-Сергинского лесничества.

За исключением лесопарковых зон кварталов 45, 46, 57–60, 70–73, 75–77, 125–128, 140, 141 Верхнесергинского участка Верхнесергинского участкового лесничества Нижне-Сергинского лесничества.

За исключением земель, непригодных для осуществления видов деятельности в сфере охотничьего хозяйства, в том числе земель населенных пунктов (поселок Солдатка, поселок городского типа Дружинино, село Первомайское, поселок Лазоревый, поселок городского типа Атиг), в следующих границах:

| | |
|---|---|
| 1 | |
| 56.831308 | 59.3927979 |
| 56.8306623 | 59.3904161 |
| 56.8292535 | 59.3890643 |
| 56.8270997 | 59.3919202 |
| 56.8262127 | 59.3935597 |
| 56.8249505 | 59.3941605 |
| 56.824381 | 59.3956625 |
| 56.8238468 | 59.3968856 |
| 2 | |
| 56.8227841 | 59.397304 |
| 56.8219328 | 59.3974113 |
| 56.8217977 | 59.3982482 |
| 56.8218095 | 59.3994391 |
| 56.8223261 | 59.4029152 |
| 3 | |
| 56.6763329701982 | 59.426859222774 |
| 56.6729132 | 59.4256459 |
| 56.6728703 | 59.4281672 |
| 56.6727657 | 59.4343047 |
| 4 | |
| 56.7985756 | 59.5042601 |
| 56.7978034 | 59.5006845 |
| 56.7964519 | 59.5004004 |
| 56.7932174 | 59.4997206 |
| 56.7920541 | 59.49802 |
| 5 | |
| 56.7785483 | 59.5084548 |
| 56.7781866 | 59.516047 |
| 56.7803378 | 59.5265993 |
| 56.7809532220236 | 59.5286741608437 |
| 6 | |
| 56.7953466 | 59.536839 |
| 56.7964418 | 59.5276199 |
| 56.7953145 | 59.5242259 |
| 56.7999062 | 59.5113989 |
| 7 | |
| 56.8114602 | 59.3773907 |
| 56.8101742 | 59.3785143 |
| 56.8102115 | 59.3793654 |
| 56.810752 | 59.3796378 |
| 56.8111207 | 59.3812934 |
| 56.8104795 | 59.3809448 |
| 56.8092733 | 59.3814886 |
| 56.8096627 | 59.3822696 |
| 56.8081359 | 59.3857838 |
| 56.8052271 | 59.391585 |
| 56.8054867 | 59.394123 |
| 56.8086718 | 59.3937382 |
| 56.8099694 | 59.3927405 |
| 56.8116653 | 59.3921958 |

| | |
|---|---|
| 56.8122058 | 59.3937959 |
| 56.814293 | 59.3920936 |
| 56.8159142 | 59.3896083 |
| 56.8155788 | 59.3884848 |
| 56.8170509 | 59.387191 |
| 56.8199018 | 59.3822543 |
| 56.8208707 | 59.3778624 |
| 56.8199763 | 59.3775219 |
| 56.8192122 | 59.3810677 |
| 56.8162681 | 59.3805911 |
| 56.8143115 | 59.3810677 |
| 56.8114602 | 59.3773907 |
| 8 | |
| 56.823433 | 59.5138702 |
| 56.8184431 | 59.5237887 |
| 56.8145579 | 59.5226567 |
| 56.8113432 | 59.5261595 |
| 56.8109487 | 59.5316315 |
| 56.810392 | 59.5374799 |
| 56.8097985 | 59.5416987 |
| 56.8106615 | 59.5441495 |
| 56.8109029 | 59.5452112 |
| 56.8129702 | 59.5453829 |
| 56.8162327 | 59.5424383 |
| 56.8181103 | 59.5466347 |
| 56.8190773 | 59.5498461 |
| 56.8192492 | 59.5495522 |
| 56.8213157 | 59.546019 |
| 56.8232776 | 59.5492093 |
| 56.823896 | 59.5502149 |
| 56.8254175 | 59.5484952 |
| 56.8270049 | 59.5499552 |
| 56.8305711 | 59.5433072 |
| 56.827221 | 59.5394831 |
| 56.8250439 | 59.5325691 |
| 56.8250937 | 59.5264488 |
| 56.8264816 | 59.5178037 |
| 56.8245178 | 59.5141249 |
| 56.823433 | 59.5138702 |
| 9 | |
| 56.7620327 | 59.5162458 |
| 56.7618588 | 59.5181709 |
| 56.7620211 | 59.5265268 |
| 56.7623458 | 59.5306941 |
| 56.7657668 | 59.5320237 |
| 56.7662457 | 59.5316816 |
| 56.7668609 | 59.5303508 |
| 56.770764 | 59.5296819 |
| 56.7708736 | 59.5224653 |
| 56.7713689 | 59.5204578 |
| 56.7670484 | 59.5189898 |
| 56.765329 | 59.5181042 |
| 56.7628907 | 59.516542 |
| 56.7620327 | 59.5162458 |

**Описание границ участка общедоступных охотничьих угодий «Баранчинский»**

Северная граница: от северо-западного угла квартала 5 Верхне-Туринского участка Азиатского участкового лесничества Кушвинского лесничества на восток по северным границам кварталов 5, 6 Верхне-Туринского участка Азиатского участкового лесничества Кушвинского лесничества до пересечения с рекой Тура.

Восточная граница: от места пересечения северной границы квартала 6 Верхне-Туринского участка Азиатского участкового лесничества Кушвинского лесничества с рекой Тура на юг по границе Кушвинского муниципального округа Свердловской области до северной границы квартала 9 Кушвинского участка Кушвинского участкового лесничества Кушвинского лесничества, далее на юг по границе Кушвинского муниципального округа Свердловской области до пересечения с рекой Баранча.

Южная граница: от места пересечения границы Кушвинского муниципального округа Свердловской области с рекой Баранча на северо-запад по середине реки Баранча до пересечения с южной границей квартала 127 Баранчинского участка Баранчинского участкового лесничества Кушвинского лесничества, далее на запад по южным границам кварталов 127, 126, 125, 124, 104, 103, 102, 101, 100, 99, 98, 97, 96, 95, 94, 93 Баранчинского участка Баранчинского участкового лесничества Кушвинского лесничества до пересечения с рекой Серебряная.

Западная граница: от места пересечения южной границы квартала 93 Баранчинского участка Баранчинского участкового лесничества Кушвинского лесничества с рекой Серебряная на север по середине реки Серебряная до автомобильной дороги Кушва – Кедровка, далее на северо-восток по автомобильной дороге Кушва – Кедровка до пересечения с южной границей квартала 59 Кушвинского участка Кушвинского участкового лесничества Кушвинского лесничества, далее на запад по южной границе квартала 59 Кушвинского участка Кушвинского участкового лесничества Кушвинского лесничества, далее на север по западным границам кварталов 59, 39 Кушвинского участка Кушвинского участкового лесничества Кушвинского лесничества до юго-восточного угла квартала 25 Кушвинского участка Кушвинского участкового лесничества Кушвинского лесничества, далее на запад по южным границам кварталов 25, 24, 23 Кушвинского участка Кушвинского участкового лесничества, 183, 182, 181, 180, 179, 178, 177, 176, 175, 174, 173, 172, 171 Азиатского участка Азиатского участкового лесничества Кушвинского лесничества, далее на северо-восток по автомобильной дороге до пересечения с северной границей квартала 162 Азиатского участка Азиатского участкового лесничества Кушвинского лесничества, далее по северным границам кварталов 162–164 Азиатского участка Азиатского участкового лесничества Кушвинского лесничества, далее на север по западным границам кварталов 165, 147 Азиатского участка Азиатского участкового лесничества Кушвинского лесничества, далее на юго-восток по северным границам кварталов 147–149 Азиатского участка Азиатского участкового лесничества Кушвинского лесничества, кварталов 1–3 Кушвинского участка Кушвинского участкового лесничества Кушвинского лесничества до реки Тура, далее по реке Тура до западной границы города Верхняя Тура, далее на север по автомобильной дороге Боровая – Мостовая – Нижняя Тура до северо-западного угла квартала 5 Верхне-Туринского участка Азиатского участкового лесничества Кушвинского лесничества.

За исключением лесопарковых зон кварталов 86, 97, 98, 100–102, 110, 123, 124, 129, 130, 132, 133 Верхне-Туринского участка Азиатского участкового лесничества Кушвинского лесничества, 1–3, 5–8, 14–16, 26, 39–41, 59–64, 85–91, 147 Кушвинского участка Кушвинского участкового лесничества Кушвинского лесничества, 84–90, 106–110 Баранчинского участка Баранчинского участкового лесничества Кушвинского лесничества.

За исключением земель, непригодных для осуществления видов деятельности в сфере охотничьего хозяйства, в том числе земель населенных пунктов (город Верхняя Тура, город Кушва, поселок Азиатская, поселок Верхняя Баранча, деревня Кедровка, поселок Орулиха, поселок Баранчинский, поселок Валуевский, деревня Боровая, деревня Мостовая, деревня Молочная, поселок Софьянка), в следующих границах:

| 1 | |
|---|---|
| 58.3573008786051 | 59.5139491018902 |
| 58.3550396974995 | 59.522562746111 |
| 58.3546101848141 | 59.5219754307766 |
| 58.3544464869771 | 59.5217515581724 |
| 58.3520647449658 | 59.5184950847991 |
| 58.3510516349999 | 59.5171100121006 |
| 58.3510484690177 | 59.517233711119 |
| 58.3510089898461 | 59.5173690583502 |
| 58.350960451434 | 59.5174633816219 |
| 58.3508946293019 | 59.5175251735017 |
| 58.3508285840181 | 59.5175333410672 |
| 58.350777633419 | 59.5175226654538 |
| 58.3507912380963 | 59.5176420121009 |
| 58.3507899459004 | 59.5176767014868 |
| 58.3507865596125 | 59.5177691486769 |
| 58.3507596431288 | 59.5178814197245 |
| 58.3507092059442 | 59.5179942152341 |
| 58.350619428687 | 59.5181248516158 |
| 58.3506155683331 | 59.5182977461196 |
| 58.3505744404561 | 59.5184471197941 |
| 58.3504950096684 | 59.5185830642072 |
| 58.3503834291549 | 59.5186738911763 |
| 58.3503643996593 | 59.5188046574232 |
| 58.350324262507 | 59.5189116597387 |
| 58.3503754903257 | 59.5190108001154 |
| 58.3503898213269 | 59.5190621862493 |
| 58.3502128 | 59.5193157 |
| 58.3461198 | 59.5251773 |
| 58.3458181 | 59.5256094 |
| 58.3461434525541 | 59.5284009197241 |
| 58.3459244370775 | 59.5325220644118 |
| 58.3464416798126 | 59.5328801081317 |
| 58.346685152093 | 59.533048693125 |
| 58.3471556734626 | 59.537085758969 |
| 58.346474860151 | 59.5378931656096 |
| 58.3452902407583 | 59.5392979215339 |
| 58.3448797738987 | 59.540765716347 |
| 58.3448638270672 | 59.5410676770244 |
| 58.3452165749115 | 59.5435329957478 |
| 58.3453418904328 | 59.5438003210465 |
| 58.3454255851125 | 59.5438276404312 |
| 58.3455092797854 | 59.5438549599441 |
| 58.3456887903364 | 59.5437055350001 |
| 58.3458262307692 | 59.5434522036174 |
| 58.3461200117217 | 59.5431006560423 |
| 58.3473317071275 | 59.5437603988879 |
| 58.3476631476588 | 59.5440389672317 |
| 58.3479784270069 | 59.5441895194962 |
| 58.3480591137248 | 59.5442281559266 |
| 58.3485490780093 | 59.5444621147443 |
| 58.3487254722493 | 59.5445463482244 |
| 58.3491300812366 | 59.544739576036 |
| 58.3493703244946 | 59.5448703834732 |
| 58.3492688302574 | 59.5456158635094 |
| 58.3498746152298 | 59.5453956230731 |
| 58.3502652952474 | 59.5453577142331 |
| 58.3509092464421 | 59.5457083834007 |
| 2 | |
| 58.3529594730965 | 59.5506343059629 |

| | |
|---|---|
| 58.3529872467753 | 59.5506365509159 |
| 58.3530053307595 | 59.5506002571133 |
| 58.353132629901 | 59.5503444814135 |
| 58.3531756551177 | 59.5502576199432 |
| 58.3537835325726 | 59.5490378849055 |
| 3 | |
| 58.1717513894878 | 59.6716402585515 |
| 58.1733447 | 59.6659112 |
| 58.1629531 | 59.6604668 |
| 4 | |
| 58.1792400122065 | 59.6732821918621 |
| 58.1798102 | 59.6691615 |
| 58.1771689 | 59.667552 |
| 58.1769267 | 59.669534 |
| 58.1761995514922 | 59.6727276741441 |
| 5 | |
| 58.2619107487816 | 59.6872272121741 |
| 58.2600978 | 59.6965979 |
| 58.25877 | 59.703461 |
| 58.2585874 | 59.7099477 |
| 58.2576115 | 59.7148349 |
| 58.2570536 | 59.7163648 |
| 58.255379 | 59.719151 |
| 58.255325 | 59.722511 |
| 58.255863 | 59.723198 |
| 58.256218 | 59.725582 |
| 58.255855 | 59.727623 |
| 58.260513 | 59.732761 |
| 58.263966 | 59.734573 |
| 58.2645437 | 59.7357609 |
| 58.2648485 | 59.7367908 |
| 58.2643857 | 59.7383465 |
| 58.262829 | 59.742741 |
| 58.2612554 | 59.7523087 |
| 58.2596887883843 | 59.7554664965146 |
| 6 | |
| 58.3138058 | 59.8065636 |
| 58.3159359 | 59.8013923 |
| 58.313494 | 59.7951757 |
| 58.3122795 | 59.7920803 |
| 58.311575 | 59.7902665 |
| 58.3113268 | 59.7896151 |
| 58.3111258 | 59.788951 |
| 58.3108977 | 59.7880123 |
| 58.3106597 | 59.7868448 |
| 58.3105954 | 59.786426 |
| 58.3105395 | 59.7856213 |
| 58.3104666 | 59.7844124 |
| 58.3102547 | 59.7833395 |
| 58.3102177 | 59.7822815 |
| 58.3101012 | 59.7811477 |
| 58.3097903 | 59.773907 |
| 58.3098738 | 59.7726655 |
| 58.3104386 | 59.768954 |
| 58.3107598 | 59.767389 |
| 58.310647 | 59.7646885 |
| 58.3113566 | 59.7611514 |
| 58.3116614 | 59.7582426 |
| 58.3120176 | 59.7544575 |
| 58.3123558 | 59.7504578 |

| | |
|---|---|
| 58.3129103 | 59.7444668 |
| 58.3131808 | 59.7415486 |
| 58.3133612 | 59.7377377 |
| 58.3124685 | 59.7329569 |
| 58.3110122 | 59.7295065 |
| 58.3080543 | 59.7266312 |
| 58.2931879 | 59.7253458 |
| 58.2924398 | 59.7174734 |
| 58.2898078 | 59.7092986 |
| 58.28318 | 59.705311 |
| 58.2825325 | 59.6983672 |
| 58.2766794 | 59.6980582 |
| 58.2756684 | 59.6954403 |
| 7 | |
| 58.118031 | 59.7088616 |
| 58.1170248 | 59.7074739 |
| 58.1157949 | 59.7068153 |
| 58.1150619 | 59.7083912 |
| 58.1155092 | 59.7126954 |
| 58.1174472 | 59.7127189 |
| 8 | |
| 58.1875322 | 59.7352817 |
| 58.1896485 | 59.7382069 |
| 58.1900363013397 | 59.7381014811189 |
| 9 | |
| 58.3464672 | 59.7909453 |
| 58.3461824 | 59.8024136 |
| 58.3461662 | 59.8030643 |
| 58.3446212 | 59.8114143 |
| 58.3435382 | 59.8141343 |
| 58.3424732 | 59.8169423 |
| 58.3417182 | 59.8236753 |
| 58.3519262 | 59.8323083 |
| 58.3518882 | 59.8459683 |
| 58.3533532 | 59.8511483 |
| 58.3547302 | 59.8559853 |
| 58.3525456 | 59.8790073 |
| 58.3544864732263 | 59.8787342019893 |
| 58.3560811915528 | 59.8785098211168 |
| 10 | |
| 58.3732122 | 59.8581413 |
| 58.3699892 | 59.8555473 |
| 58.3602652 | 59.8506643 |
| 58.3604258 | 59.8392999 |
| 58.3622493 | 59.838978 |
| 58.3625732 | 59.8364693 |
| 58.3655522 | 59.8379083 |
| 58.3701752 | 59.8369273 |
| 58.3747112 | 59.8359513 |
| 58.3789612 | 59.8327013 |
| 58.3798882 | 59.8309153 |
| 58.3807002 | 59.8279783 |
| 58.3763712 | 59.8195213 |
| 58.3771072 | 59.8132913 |
| 11 | |
| 58.450714 | 59.8364001 |
| 58.4498298 | 59.8369293 |
| 58.4498834 | 59.83774 |
| 58.4507676 | 59.8376973 |
| 58.4508971 | 59.8384568 |

| | |
|---|---|
| 58.4539377 | 59.837373 |
| 58.4546163 | 59.8403428 |
| 58.4554467 | 59.8407695 |
| 58.4561075 | 59.8433638 |
| 58.4578754 | 59.8443195 |
| 58.4595361 | 59.8428517 |
| 58.4596253 | 59.8391992 |
| 58.4604288999999 | 59.839131 |
| 58.4614288 | 59.8379704 |
| 12 | |
| 58.2784363427314 | 59.8410552125603 |
| 58.278462 | 59.8411122 |
| 58.2846036 | 59.8510857 |
| 58.28489480186 | 59.8510958603768 |
| 13 | |
| 58.4145552 | 59.9334073 |
| 58.4136897 | 59.9306393 |
| 58.4138409 | 59.9285321 |
| 58.4103628 | 59.9260473 |
| 14 | |
| 58.3062055 | 59.6581451 |
| 58.3050338 | 59.6624729 |
| 58.3056371 | 59.6659176 |
| 58.3072496 | 59.6686556 |
| 58.3082704 | 59.666028 |
| 58.3075976 | 59.6621417 |
| 58.3074352 | 59.6584101 |
| 58.3062055 | 59.6581451 |
| 15 | |
| 58.1078001 | 59.7648072 |
| 58.10434 | 59.7703774 |
| 58.1017697 | 59.7740212 |
| 58.1010602 | 59.77629 |
| 58.100496157552 | 59.7773344477676 |
| 58.1004465593024 | 59.7774091312058 |
| 58.0999246715785 | 59.7783877197046 |
| 58.0999256998298 | 59.7783907748164 |
| 58.0999225 | 59.7783967 |
| 58.100473 | 59.7800867 |
| 58.1029644925942 | 59.7765963707344 |
| 58.1029647497536 | 59.7765964635447 |
| 58.1023335 | 59.7793843 |
| 58.1037036 | 59.7810129 |
| 58.1039619 | 59.782278 |
| 58.1054386913059 | 59.7805540166485 |
| 58.105665227774 | 59.7809053390502 |
| 58.1059823759629 | 59.780470784448 |
| 58.1068869 | 59.7820912 |
| 58.1082887 | 59.7815521 |
| 58.1079496 | 59.7789495 |
| 58.1089495 | 59.7775162 |
| 58.1095329859035 | 59.776515211517 |
| 58.1095419044405 | 59.7765184701532 |
| 58.1107807342682 | 59.7746243581083 |
| 58.1127122 | 59.7738774 |
| 58.1132713058331 | 59.7716836035307 |
| 58.1132720013078 | 59.7716835783176 |
| 58.1133307517403 | 59.7714517196562 |
| 58.1133304024066 | 59.7714517228266 |
| 58.1134454 | 59.7710005 |

| | |
|---|---|
| 58.1116777267918 | 59.7696760436405 |
| 58.1116767146748 | 59.7696730594808 |
| 58.1115178142839 | 59.7695562325098 |
| 58.1105685829611 | 59.7688450005531 |
| 58.110532421168 | 59.7686145360772 |
| 58.1104786907343 | 59.7682716189161 |
| 58.1102752370731 | 59.766973999554 |
| 58.1101774224028 | 59.7663505244837 |
| 58.1100576528794 | 59.7655864324634 |
| 58.1090530789054 | 59.7652322834209 |
| 58.1086318408697 | 59.7650839992725 |
| 58.1086171554376 | 59.7651061121204 |
| 58.1078001 | 59.7648072 |

**Описание границ участка общедоступных охотничьих угодий «Березовский»**

Северная граница: от северо-восточного угла квартала 4 Уралмашевского участка Верхнепышминского участкового лесничества Березовского лесничества на восток по автомобильной дороге Красный – Октябрьский до юго-восточной границы квартала 112 Монетного участка Монетного участкового лесничества Березовского лесничества, далее на восток по юго-восточной границе квартала 112 Монетного участка Монетного участкового лесничества Березовского лесничества, далее на юго-восток по южной границе квартала 113 Монетного участка Монетного участкового лесничества Березовского лесничества, западным границам кварталов 136, 154 Монетного участка Монетного участкового лесничества Березовского лесничества, далее на восток по южным границам кварталов 155–159 Монетного участка Монетного участкового лесничества Березовского лесничества до пересечения с автомобильной дорогой Березовский – Монетный.

Восточная граница: от места пересечения южной границы квартала 159 Монетного участка Монетного участкового лесничества Березовского лесничества с автомобильной дорогой Березовский – Монетный на юго-запад по автомобильной дороге Березовский – Монетный до северной границы квартала 51 Старопышминского участка Березовского участкового лесничества Березовского лесничества, далее на юг по восточной границе квартала 51 Старопышминского участка Березовского участкового лесничества Березовского лесничества, далее на восток по северной границе квартала 67 Старопышминского участка Березовского участкового лесничества Березовского лесничества, далее на юг по восточной границе квартала 67 Старопышминского участка Березовского участкового лесничества Березовского лесничества, далее на восток по северным границам кварталов 82–85 Старопышминского участка Березовского участкового лесничества Березовского лесничества, далее на юг по восточным границам кварталов 85, 92 Старопышминского участка Березовского участкового лесничества Березовского лесничества, далее на юго-восток по северным границам кварталов 93 Старопышминского участка Березовского участкового лесничества Березовского лесничества, 15 Березовского участка Березовского участкового лесничества Березовского лесничества, 6 участка ПСХК Шиловский Березовского участкового лесничества Березовского лесничества, далее на юг по восточной границе квартала 6 участка ПСХК Шиловский Березовского участкового лесничества Березовского лесничества, далее на восток по северной границе квартала 7 участка ПСХК Шиловский Березовского участкового лесничества Березовского лесничества, далее на юго-запад по западным границам кварталов 84, 94 Сарапульского участка Березовского участкового лесничества Березовского лесничества, далее на запад по южной границе квартала 93 Сарапульского участка Березовского участкового лесничества Березовского лесничества, далее на север по западной границе квартала 93 Сарапульского участка Березовского участкового лесничества Березовского лесничества, далее на запад по северным границам кварталов 93, 92, 91 Сарапульского участка Березовского участкового лесничества Березовского лесничества, далее на юг по западным границам кварталов 91, 100, 106, 111, 113 Сарапульского участка Березовского участкового лесничества Березовского лесничества до

юго-западного угла квартала 113 Сарапульского участка Березовского участкового лесничества Березовского лесничества.

Южная граница: от юго-западного угла квартала 113 Сарапульского участка Березовского участкового лесничества Березовского лесничества на запад по границе Березовского муниципального округа Свердловской области до юго-западного угла квартала 36 Старопышминского участка Березовского участкового лесничества Березовского лесничества.

Западная граница: от юго-западного угла квартала 36 Старопышминского участка Березовского участкового лесничества Березовского лесничества по границе Березовского муниципального округа Свердловской области, далее на север по железной дороге Екатеринбург – Кедровка до поселка Кедровка, далее на северо-восток по автомобильной дороге Кедровка – Березовский до пересечения с южной границей квартала 213 Монетного участка Монетного участкового лесничества Березовского лесничества, далее на запад по южным границам кварталов 213, 212, 178, 177 Монетного участка Монетного участкового лесничества Березовского лесничества, далее по границе Березовского муниципального округа Свердловской области до западной границы поселка Касногвардейский, далее на северо-запад по автомобильной дороге, проходящей по южным границам кварталов 16, 17 Уралмашевского участка Пышминского участкового лесничества Березовского лесничества, до восточной границы квартала 17 Уралмашевского участка Пышминского участкового лесничества Березовского лесничества, далее на юг по восточным границам кварталов 17, 13 Уралмашевского участка Пышминского участкового лесничества Березовского лесничества, северной границе квартала 13 Уралмашевского участка Пышминского участкового лесничества Березовского лесничества, далее по западной границе поселка Красный до северо-восточного угла квартала 4 Уралмашевского участка Пышминского участкового лесничества Березовского лесничества.

За исключением лесопарковых зон кварталов 134, 135, 153, 174–184, 212–214, 216 Монетного участка Монетного участкового лесничества Березовского лесничества, 1, 2, 13, 24, 35–37, 49–51, 64–67, 79–85, 90–93 Старопышминского участка Березовского участкового лесничества Березовского лесничества, 1–8, 10, 12–15, 18, 19, 24–38, 40, 42, 43, 45 Березовского участка Березовского участкового лесничества Березовского лесничества.

За исключением земель, непригодных для осуществления видов деятельности в сфере охотничьего хозяйства, в том числе земель населенных пунктов (поселок Красный, поселок Октябрьский, поселок Красногвардейский, поселок Крутой, поселок Кедровка, город Березовский, поселок Старопышминск), в следующих границах:

| 1 | |
|---|---|
| 57.0076135 | 60.6871295 |
| 57.0079541 | 60.6876022 |
| 57.0084055 | 60.6885112 |
| 57.0087599 | 60.6887664 |
| 57.0092021 | 60.689099 |
| 57.0099933 | 60.6895312 |
| 57.0104787 | 60.689703 |
| 57.0111656 | 60.6897033 |
| 57.0113646 | 60.6896584 |
| 57.0115691 | 60.6887221 |
| 57.0121868 | 60.6875804 |
| 57.0131924 | 60.6869623 |
| 57.0133864 | 60.6861842 |
| 57.0142187 | 60.6831219 |
| 57.0143581 | 60.6824271 |
| 57.0146371 | 60.681265 |
| 57.0141104 | 60.6807508 |
| 2 | |
| 57.029169549424 | 60.7448026861847 |
| 57.0288396 | 60.7480436 |
| 57.0293768 | 60.7582574 |

| | |
|---|---|
| 57.0309649 | 60.7580429 |
| 57.0330901 | 60.7496744 |
| 57.035542 | 60.7507473 |
| 57.0365599 | 60.7478026000001 |
| 57.0366052 | 60.7476896 |
| 57.0366935 | 60.7474415 |
| 57.036878 | 60.7468808 |
| 57.0369797 | 60.7465891 |
| 57.0386009 | 60.7419496 |
| 57.0381105000001 | 60.7387738999999 |
| 57.0403987 | 60.7292467000001 |
| 57.039278 | 60.7265001 |
| 57.0333469000001 | 60.7261568 |
| 57.0328997246815 | 60.7279824608476 |
| 3 | |
| 56.9975552 | 60.7623579 |
| 56.9969417 | 60.7653288 |
| 56.9969469283749 | 60.7655982492179 |
| 4 | |
| 56.9967573138933 | 60.7663626522839 |
| 56.9954522 | 60.7679662 |
| 5 | |
| 57.0002433826014 | 60.7864327236595 |
| 57.0008283 | 60.787879 |
| 57.0016282 | 60.7877064 |
| 57.0029786 | 60.7874069 |
| 57.0036329 | 60.7897243 |
| 57.0050118 | 60.7880077 |
| 57.0069982 | 60.7967624 |
| 57.0075392074877 | 60.7963252541171 |
| 6 | |
| 56.8897609 | 60.844109 |
| 56.8942499 | 60.8439159 |
| 56.8991428 | 60.8441449999999 |
| 56.9000626 | 60.841497 |
| 56.898094 | 60.832989 |
| 56.8987063 | 60.8320219 |
| 56.901272 | 60.827969 |
| 56.902298 | 60.828121 |
| 56.903706 | 60.829319 |
| 56.904343 | 60.831894 |
| 56.9043698 | 60.8357053 |
| 56.9052638 | 60.8390569 |
| 56.9053657 | 60.8394389 |
| 56.9071121 | 60.8382065 |
| 56.9071835 | 60.8381561 |
| 56.9072287 | 60.8381242 |
| 56.90749 | 60.8379398 |
| 56.907929 | 60.83763 |
| 56.9079596 | 60.8377654 |
| 56.9079887 | 60.8379728 |
| 56.9082068 | 60.8377837 |
| 56.9084834 | 60.8374567 |
| 56.9097197 | 60.8395092 |
| 56.9095136 | 60.8431399 |
| 56.912313 | 60.8442027 |
| 56.9137981 | 60.832132 |
| 56.9136601 | 60.8310295999999 |
| 56.9136775 | 60.8309692 |
| 56.9137032 | 60.8294749 |

| | |
|---|---|
| 56.9137119 | 60.8284458 |
| 56.9137489 | 60.8244005 |
| 56.9137822 | 60.8235897 |
| 56.9146762 | 60.823678 |
| 56.9147551 | 60.8236761 |
| 56.9148453 | 60.8236857 |
| 56.9169675 | 60.823735 |
| 56.919296 | 60.822029 |
| 56.919724 | 60.8230705 |
| 56.9185797 | 60.8242511 |
| 56.91909 | 60.826611 |
| 56.9200946 | 60.8294212 |
| 56.920933 | 60.831776 |
| 56.924142 | 60.8310918 |
| 56.9244997 | 60.8295205 |
| 56.9241944 | 60.8271328 |
| 56.9237091 | 60.8246975 |
| 56.922192 | 60.822418 |
| 56.9222799 | 60.8197314 |
| 56.923317 | 60.816666 |
| 56.9242478 | 60.8134322 |
| 56.926461 | 60.8134752 |
| 56.9270268 | 60.8119998 |
| 56.9271308 | 60.8117021 |
| 56.9279487 | 60.808316 |
| 56.9287277 | 60.8083573 |
| 56.929291 | 60.807648 |
| 56.9309423 | 60.8079543 |
| 56.9314282 | 60.8060767 |
| 56.9327091 | 60.8069814 |
| 56.9330047 | 60.8072028 |
| 56.9344605 | 60.8084049 |
| 56.9360585 | 60.8075896 |
| 56.9374513 | 60.807936 |
| 56.9380252 | 60.8083191 |
| 56.9409984 | 60.8114519 |
| 56.9424967 | 60.8156683 |
| 56.9429122 | 60.815561 |
| 56.9435342913517 | 60.813992840203 |
| 7 | |
| 56.8397386 | 60.9430921 |
| 56.8402997 | 60.9432814 |
| 56.8405693 | 60.9402398 |
| 56.8408123 | 60.938126 |
| 56.8412242 | 60.9344098 |
| 56.841566 | 60.931407 |
| 56.8422142 | 60.9264123 |
| 56.8427561 | 60.9214754 |
| 56.8440348 | 60.908453 |
| 56.8443782 | 60.9048671 |
| 56.8448172 | 60.9006114 |
| 56.8458641 | 60.8911162 |
| 56.8460657 | 60.8888022 |
| 56.8465989 | 60.8846206 |
| 56.8473207 | 60.8781422 |
| 56.8476806 | 60.874673 |
| 56.8477181 | 60.8743519 |
| 56.8478421 | 60.8732907 |
| 56.8479349 | 60.8724971 |
| 56.8480369 | 60.871624 |

| | |
|---|---|
| 56.8490683 | 60.8627955 |
| 56.849177 | 60.8618642 |
| 56.8492893 | 60.8609019 |
| 56.8503566 | 60.8488029 |
| 56.8506829 | 60.8442687 |
| 56.8511691 | 60.8399128 |
| 8 | |
| 56.9132896705823 | 60.8681116713182 |
| 56.9141169 | 60.8680206 |
| 56.9144214 | 60.8665614 |
| 56.9168343 | 60.8671408 |
| 56.9171399 | 60.8669597 |
| 56.9180641 | 60.8665185 |
| 56.9186263 | 60.8663898 |
| 56.9205705 | 60.867055 |
| 56.9206139 | 60.8655821 |
| 56.9206204 | 60.8652986 |
| 56.9206411 | 60.8643934 |
| 56.9207868 | 60.8595553 |
| 56.9194243 | 60.8575852 |
| 56.919288 | 60.8576152 |
| 56.9191313 | 60.8581245 |
| 56.916764 | 60.8628707 |
| 56.91407 | 60.861122 |
| 56.914066 | 60.853764 |
| 56.9141403 | 60.8506613 |
| 56.9139452 | 60.8503212 |
| 56.913168 | 60.8489661 |
| 56.911617 | 60.84845 |
| 56.9105724 | 60.8461475 |
| 56.9094158 | 60.8430624 |
| 56.9054595 | 60.8413272 |
| 56.9037606 | 60.8412414 |
| 56.9037208 | 60.842896 |
| 56.9037023 | 60.8430869 |
| 56.9050176 | 60.8432274 |
| 56.9051423 | 60.8432352 |
| 56.9051518 | 60.8437074 |
| 56.9053953 | 60.8463122 |
| 56.9053334 | 60.8470059 |
| 56.9051795 | 60.8474562 |
| 56.90519 | 60.8484082 |
| 56.9058799 | 60.8485395 |
| 56.9065646 | 60.8486699 |
| 56.9066163 | 60.8486797 |
| 56.9069943 | 60.8487516 |
| 56.9070397 | 60.8491109 |
| 56.9072283 | 60.8560867 |
| 56.9038074 | 60.8611756 |
| 56.903394 | 60.8616581 |
| 56.901546 | 60.8638149 |
| 56.9027897 | 60.8671454 |
| 56.9007726 | 60.8695441 |
| 56.9015929 | 60.8746295 |
| 56.9028249 | 60.8744577 |
| 56.9049886 | 60.874156 |
| 56.905959 | 60.8740126 |
| 56.9062093 | 60.8739858 |
| 56.9063272 | 60.8729811 |
| 56.9066336 | 60.8703685 |

| | |
|---|---|
| 56.9071583 | 60.8658962 |
| 56.9092932680453 | 60.8665278580689 |
| 9 | |
| 56.9363253450977 | 60.8705270809961 |
| 56.9356232494313 | 60.8702820180747 |
| 56.9350072369045 | 60.8718627421408 |
| 56.9346353563983 | 60.8725463011087 |
| 56.934281021605 | 60.8724049564585 |
| 56.9338202074768 | 60.8720270311513 |
| 56.9328640062779 | 60.8759292125944 |
| 56.9322289 | 60.8754005 |
| 56.931328 | 60.8735991 |
| 56.9313116236527 | 60.8736390485858 |
| 56.9312065044072 | 60.873372785132 |
| 56.9307991768848 | 60.8748891151186 |
| 56.9307754509114 | 60.8749469927846 |
| 10 | |
| 56.9053055572178 | 60.8962460252819 |
| 56.9042693 | 60.8959614 |
| 56.9040391 | 60.8985311 |
| 56.9037746 | 60.9011061 |
| 56.9035727 | 60.9030189 |
| 56.9033989 | 60.9047475 |
| 56.9030313 | 60.9080004 |
| 56.9028973 | 60.9091864 |
| 56.9070969 | 60.9159684 |
| 56.9071523 | 60.916949 |
| 56.9136884 | 60.9263452 |
| 56.9152554 | 60.9221063 |
| 56.9148118 | 60.9212195 |
| 11 | |
| 56.9003603876244 | 60.9866014693227 |
| 56.90033 | 60.9858822 |
| 56.9000273 | 60.9858615 |
| 56.8999557 | 60.9858567 |
| 56.8990122 | 60.9855624 |
| 56.8963142 | 60.9864769 |
| 56.8954753 | 60.9857865 |
| 56.8941493 | 60.9873649 |
| 56.8939774 | 60.9887324 |
| 56.8937729 | 60.9903585 |
| 56.8936309 | 60.991488 |
| 56.8930965 | 60.9937622 |
| 56.8923132 | 60.9983268 |
| 56.8921087 | 60.999527 |
| 56.8887912 | 61.0051739 |
| 56.8889374 | 61.0062744 |
| 56.8899993 | 61.0142655 |
| 56.8908508 | 61.0146599 |
| 12 | |
| 57.0177912 | 60.6807584 |
| 57.0168766 | 60.6823568 |
| 57.0167551 | 60.6825691 |
| 57.0159705 | 60.6884078 |
| 57.0154374 | 60.6900891 |
| 57.0148942 | 60.6901815 |
| 57.0139889 | 60.6913456 |
| 57.0137575 | 60.6923618 |
| 57.0129326 | 60.6939693 |
| 57.0120776 | 60.6944028 |

| | |
|---|---|
| 57.0115142 | 60.695743 |
| 57.0111967 | 60.696584 |
| 57.0106993 | 60.6984591 |
| 57.0109408 | 60.6993459999999 |
| 57.0116953 | 60.7001221 |
| 57.0116349 | 60.7003992 |
| 57.0145422 | 60.703725 |
| 57.0162622 | 60.7054434 |
| 57.0171977 | 60.7054434 |
| 57.0174592 | 60.7052032 |
| 57.0185973 | 60.7012387 |
| 57.019056 | 60.6966215 |
| 57.0193626 | 60.6955229 |
| 57.019419 | 60.6945203 |
| 57.019 | 60.6941775 |
| 57.0209493 | 60.6814605 |
| 57.0199335 | 60.6812571999999 |
| 57.0197927 | 60.6818854 |
| 57.0177912 | 60.6807584 |
| 13 | |
| 57.0240391 | 60.7205924000001 |
| 57.0235965 | 60.7222913 |
| 57.0234195 | 60.7229707 |
| 57.0237906 | 60.72383 |
| 57.0237194 | 60.7241008 |
| 57.0239177000001 | 60.7243624000001 |
| 57.0237601 | 60.7254458 |
| 57.0240193 | 60.7256046 |
| 57.0241667 | 60.7250862000001 |
| 57.0253309 | 60.7253758000001 |
| 57.0256003 | 60.7244838 |
| 57.0255889 | 60.7243642 |
| 57.0253919 | 60.7225827 |
| 57.0250039000001 | 60.7212961 |
| 57.0244242000001 | 60.7208733 |
| 57.0240391 | 60.7205924000001 |

**Описание границ участка общедоступных охотничьих угодий «Бисертский»**

Северо-восточная граница: от северо-восточного угла квартала 90 Заречного участка Заречного участкового лесничества Нижне-Сергинского лесничества на северо-восток по автомобильной дороге Бисерть – Сабик до северо-западного угла квартала 81 Заречного участка Заречного участкового лесничества Нижне-Сергинского лесничества, далее на юго-восток по западным границам кварталов 81, 91–93, 95 Заречного участка Заречного участкового лесничества Нижне-Сергинского лесничества, далее на запад по автомобильной дороге до квартала 43 урочища ТОО «Бисертское» Заречного участкового лесничества Нижне-Сергинского лесничества, далее на юг по автомобильной дороге на село Киргишаны до места пересечения с автомобильной дорогой Пермь – Екатеринбург.

Южная граница: от места пересечения автомобильной дороги на село Киргишаны с автомобильной дорогой Пермь – Екатеринбург на запад по автомобильной дороге Пермь – Екатеринбург до западной границы поселка городского типа Бисерть.

Западная граница: от западной границы поселка городского типа Бисерть на север по южной и восточной границе города Бисерть, далее на север по автомобильной дороге Бисерть – Сабик до северо-восточного угла квартала 90 Заречного участка Заречного участкового лесничества Нижне-Сергинского лесничества.

За исключением земель, непригодных для осуществления видов деятельности в сфере охотничьего хозяйства, в том числе земель населенных пунктов (поселок городского типа Бисерть, село Киргишаны), в следующих границах:

| | |
|---|---|
| 1 | |
| 56.8358164 | 59.0474946 |
| 56.8331159 | 59.044218 |
| 56.8322002 | 59.039669 |
| 56.8298875 | 59.0384459 |
| 56.8299345 | 59.0407634 |
| 56.8303689 | 59.0411496 |
| 56.8306109 | 59.0441603 |
| 56.8306682 | 59.0486276 |
| 56.8301106 | 59.0558052 |
| 56.8293827 | 59.0568566 |
| 56.8293489 | 59.0650494 |
| 56.8323294 | 59.064796 |
| 56.8368442 | 59.0624142 |
| 56.8374076 | 59.0667057 |
| 56.8353417 | 59.0727139 |
| 56.8371259 | 59.0752888 |
| 56.8419557 | 59.0725321 |
| 2 | |
| 56.8576848 | 59.0541744 |
| 56.8615284 | 59.055308 |
| 56.8625701 | 59.0579968 |
| 56.8625765 | 59.0647048 |
| 56.8617008 | 59.0659393 |
| 56.860866 | 59.0699464 |
| 56.8633155 | 59.0742588 |
| 56.8636642 | 59.0771294 |
| 56.8644974 | 59.0799803 |
| 56.8655427 | 59.0799236 |
| 56.8692804 | 59.0769755 |
| 56.8712454 | 59.0794606 |
| 56.8728003 | 59.0807016 |
| 56.8762708 | 59.085205 |
| 56.8775402 | 59.0820202 |
| 56.8789285 | 59.0773306 |
| 3 | |
| 56.8562535 | 59.0886144 |
| 56.8551553 | 59.0783358 |
| 56.8535494 | 59.0686016 |
| 56.8539578 | 59.06758 |
| 56.8549716 | 59.0666509 |
| 56.8558857 | 59.0637124 |
| 56.8560795 | 59.0608498 |
| 56.8551277922388 | 59.0575726192428 |
| 4 | |
| 56.8488937 | 59.0796422 |
| 56.85204 | 59.0813899 |
| 56.852584 | 59.0837301 |
| 56.851494 | 59.0963649 |
| 56.8523115 | 59.0968633 |
| 5 | |
| 56.8466032 | 59.1515206 |
| 56.8450674 | 59.1523012 |
| 56.8430324 | 59.1527359 |
| 56.8429119 | 59.1522514 |
| 56.8424873 | 59.150543 |

| | |
|---|---|
| 56.8424903 | 59.1481166 |
| 56.8422684 | 59.1446629 |
| 56.8407093 | 59.1446206 |
| 56.8405013 | 59.1507784 |
| 56.8402812 | 59.1511092 |
| 56.8393744 | 59.1509136 |
| 56.838665 | 59.1509273 |
| 56.8377657 | 59.1510667 |
| 56.8369847 | 59.1514581 |
| 56.836077 | 59.1514581 |
| 56.8354347 | 59.1516455 |
| 56.8352508 | 59.1524117 |
| 56.8333479 | 59.152103 |

**Описание границ участка общедоступных охотничьих угодий «Верхнесалдинский»**

Северная граница: от поселка Ива на восток по границе городского округа ЗАТО Свободный Свердловской области до железной дороги Нижний Тагил – Верхняя Салда, далее на восток по железной дороге Нижний Тагил – Верхняя Салда до пересечения с границей города Верхняя Салда.

Восточная граница: от места пересечения железной дороги Нижний Тагил – Верхняя Салда с границей города Верхняя Салда по западной границе города Верхняя Салда до автомобильной дороги Нижний Тагил – Верхняя Салда.

Южная граница: от места пересечения западной границы города Верхняя Салда с автомобильной дорогой Нижний Тагил – Верхняя Салда на юго-запад по автомобильной дороге Нижний Тагил – Верхняя Салда до пересечения с границей Верхнесалдинского муниципального округа Свердловской области.

Западная граница: от места пересечения автомобильной дороги Нижний Тагил – Верхняя Салда с границей Верхнесалдинского муниципального округа Свердловской области на север по административной границе Верхнесалдинского муниципального округа Свердловской области до поселка Ива.

За исключением лесопарковых зон кварталов 51, 52, 58, 59 Верхне-Салдинского участка, Верхне-Салдинского участкового лесничества Кушвинского лесничества.

За исключением земель, непригодных для осуществления видов деятельности в сфере охотничьего хозяйства, в том числе земель населенных пунктов (поселок Ива, деревня Северная, город Верхняя Салда), в следующих границах:

| 1 | |
|---|---|
| 58.0202004036467 | 60.3730776174377 |
| 58.019664 | 60.3715787 |
| 58.0190799 | 60.3702532 |
| 58.0185026 | 60.3688799 |
| 58.0175996 | 60.3686896 |
| 58.0160110999999 | 60.3725824 |
| 58.0177339999999 | 60.3750776 |
| 58.0184082 | 60.3764945 |
| 58.0190058 | 60.3779474 |
| 58.0192078 | 60.3776423 |
| 58.0208567 | 60.3816873 |
| 58.0208783345633 | 60.3817411382795 |
| 58.0208872888758 | 60.3820133436234 |
| 58.0209495579417 | 60.3819183798578 |
| 58.0214278 | 60.3831085 |
| 58.0220824 | 60.3847028 |
| 58.0225777 | 60.3858694 |
| 58.0227337681807 | 60.3863500918886 |
| 58.0227422020398 | 60.3864131345814 |

| | |
|---|---|
| 58.0227844090052 | 60.386506066242 |
| 58.0232376 | 60.3879019 |
| 58.0238966 | 60.3896291 |
| 58.0244473 | 60.3882548 |
| 58.024508249366 | 60.3880213092511 |
| 2 | |
| 58.0249477 | 60.395467 |
| 58.0254146264598 | 60.3964435378254 |
| 3 | |
| 58.0117871926187 | 60.4433283243887 |
| 58.0112714 | 60.4417891 |
| 58.0113633 | 60.4363397 |
| 58.0099404 | 60.4365378 |
| 58.0091563 | 60.4318168 |
| 58.0079146 | 60.4325623 |
| 58.0074127 | 60.4303128 |
| 58.0069689 | 60.4275677 |
| 58.005398 | 60.4286712 |
| 58.0056034484832 | 60.4302810237489 |
| 4 | |
| 58.0121395548851 | 60.4598830545252 |
| 58.0129799 | 60.4593146 |
| 58.0135203 | 60.4573947 |
| 58.0131405 | 60.4554985 |
| 58.0144267 | 60.4535561 |
| 58.0139884 | 60.4498974 |
| 58.0135291790235 | 60.4485269108909 |

**Описание границ участка общедоступных охотничьих угодий «Верхнесергинский»**

Северная граница: от места слияния рек Серга и Бардым на восток по середине реки Серга до северной границы квартала 141 Верхнесергинского участка Верхнесергинского участкового лесничества Нижне-Сергинского лесничества, далее на юго-восток по восточным границам кварталов 141, 143, 157, 158 Верхнесергинского участка Верхнесергинского участкового лесничества Нижне-Сергинского лесничества, далее на юго-восток по северным границам кварталов 170, 172, 173 Верхнесергинского участка Верхнесергинского участкового лесничества Нижне-Сергинского лесничества, далее на север по западным границам кварталов 174, 159, 146, 144, 130 Верхнесергинского участка Верхнесергинского участкового лесничества Нижне-Сергинского лесничества, далее на запад по южным границам кварталов 129, 128, 127, 126 Верхнесергинского участка Верхнесергинского участкового лесничества Нижне-Сергинского лесничества, далее на северо-восток по середине реки Цыбиха западной границы квартала 56 Верхнесергинского участка Верхнесергинского участкового лесничества Нижне-Сергинского лесничества.

Восточная граница: от места пересечения реки Цыбиха с западной границей квартала 56 Верхнесергинского участка Верхнесергинского участкового лесничества Нижне-Сергинского лесничества на юг по западным границам кварталов 107, 118, 133, 149, 162, 177, 191 Верхнесергинского участка Верхнесергинского участкового лесничества Нижне-Сергинского лесничества, далее на запад по южным границам кварталов 190, 189, 188, 187, 186 Верхнесергинского участка Верхнесергинского участкового лесничества Нижне-Сергинского лесничества до пересечения с рекой Серга, далее на юг по середине реки Серга до пересечения с западной границей квартала 257 Верхнесергинского участка Верхнесергинского участкового лесничества Нижне-Сергинского лесничества, далее на юг по западной границе квартала 257 Верхнесергинского участка Верхнесергинского участкового лесничества Нижне-Сергинского лесничества до юго-западного угла квартала 257 Верхнесергинского участка Верхнесергинского участкового лесничества Нижне-Сергинского лесничества.

Южная граница: от юго-западного угла квартала 257 Верхнесергинского участка Верхнесергинского участкового лесничества Нижне-Сергинского лесничества на запад по южным границам кварталов 256, 255, 254, 253, 252 Верхнесергинского участка Верхнесергинского участкового лесничества Нижне-Сергинского лесничества до юго-западного угла квартала 252 Верхнесергинского участка Верхнесергинского участкового лесничества Нижне-Сергинского лесничества.

Западная граница: от юго-западного угла квартала 252 Верхнесергинского участка Верхнесергинского участкового лесничества Нижне-Сергинского лесничества на север по западным границам кварталов 252, 241, 228 Верхнесергинского участка Верхнесергинского участкового лесничества Нижне-Сергинского лесничества, далее на запад по южным границам кварталов 214, 213, 106, 105, 104, 103 Верхнесергинского участка Верхнесергинского участкового лесничества Нижне-Сергинского лесничества, далее на север по западным границам кварталов 103, 99, 95 Верхнесергинского участка Верхнесергинского участкового лесничества Нижне-Сергинского лесничества, далее на запад по южным границам кварталов 31, 30, 29, 28, 27, 25, 26 Бардымского участка Бардымского участкового лесничества Нижне-Сергинского лесничества, далее на север по середине реки Бардым до места слияния рек Серга и Бардым.

За исключением лесопарковых зон кварталов 1–3, 6–10, 14–19 Бардымского участка Бардымского участкового лесничества Нижне-Сергинского лесничества, 126–131, 140–147, 156–159, 168–175 Верхнесергинского участка Верхнесергинского участкового лесничества Нижне-Сергинского лесничества.

За исключением земель, непригодных для осуществления видов деятельности в сфере охотничьего хозяйства, в том числе земель населенных пунктов (город Нижние Серги, поселок городского типа Верхние Серги), в следующих границах:

| 1 | |
|---|---|
| 56.628328725879 | 59.2975137410313 |
| 56.627735 | 59.299656 |
| 56.627296 | 59.300438 |
| 56.62711 | 59.301853 |
| 56.627079 | 59.303638 |
| 56.627281 | 59.304749 |
| 56.628239 | 59.306831 |
| 56.629128 | 59.306732 |
| 56.6347656 | 59.3044131 |
| 56.6350438 | 59.30432 |
| 56.6355382 | 59.303983 |
| 56.6361082 | 59.3036279 |
| 56.6365196 | 59.3034031 |
| 56.6370339 | 59.3032164 |
| 56.6375177 | 59.3030757 |
| 56.6409799 | 59.3025319 |
| 56.6415294 | 59.3024488 |
| 56.641922 | 59.302438 |
| 56.6424806 | 59.302355 |
| 56.6438871 | 59.3021812 |
| 56.6450412 | 59.3020379 |
| 56.6453057 | 59.3020223 |
| 56.6455369 | 59.3020322 |
| 56.6457306 | 59.3020677 |
| 56.6459296 | 59.3021477 |
| 56.6461632 | 59.3022597 |
| 56.647228 | 59.3030954 |
| 56.6475489 | 59.3033236 |
| 56.6477862 | 59.3034094 |
| 56.6481208 | 59.3034827 |
| 56.6485209 | 59.3034793 |
| 56.6490464 | 59.3033744 |

| | |
|---|---|
| 56.6493935 | 59.3032197 |
| 56.6502157 | 59.3023787 |
| 56.651791 | 59.30579 |
| 56.652027 | 59.30629 |
| 56.65213 | 59.306511 |
| 56.653282 | 59.308449 |
| 56.654926 | 59.310261 |
| 2 | |
| 56.662548 | 59.33033 |
| 56.6587884 | 59.3352464 |
| 56.6590724 | 59.3377588 |
| 56.660339 | 59.340927 |
| 56.663982 | 59.337494 |
| 56.6659565955688 | 59.3431066260252 |

**Описание границ участка общедоступных охотничьих угодий «Верхотурский № 1»**

Северная граница: от северо-западного угла квартала 123 Ступинского участка Ступинского участкового лесничества Верхотурского лесничества на восток по границе муниципального округа Верхотурский Свердловской области до северо-восточного угла квартала 126 Ступинского участка Ступинского участкового лесничества Верхотурского лесничества.

Восточная граница: от северо-восточного угла квартала 126 Ступинского участка Ступинского участкового лесничества Верхотурского лесничества на юг по восточным границам кварталов 141, 154, 178, 206 Ступинского участка Ступинского участкового лесничества Верхотурского лесничества, далее на юго-восток по северным границам кварталов 220–230 Ступинского участка Ступинского участкового лесничества Верхотурского лесничества до северо-восточного угла квартала 230 Ступинского участка Ступинского участкового лесничества Верхотурского лесничества, далее на юго-восток по границе муниципального округа Верхотурский Свердловской области до южной границы квартала 336 Ступинского участка Ступинского участкового лесничества Верхотурского лесничества.

Южная граница: от места пересечения границы муниципального округа Верхотурский Свердловской области с южной границей квартала 336 Ступинского участка Ступинского участкового лесничества Верхотурского лесничества на запад по южным границам кварталов 336 Ступинского участка Ступинского участкового лесничества Верхотурского лесничества, кварталов 12, 9, 7, 3, 1 урочища КСХП Меркушинское Верхотурского участкового лесничества Верхотурского лесничества, далее на запад по автомобильной дороге Бочкарева – Верхотурье до границы города Верхотурье.

Западная граница: от места пересечения автомобильной дороги Бочкарева – Верхотурье с границей города Верхотурье по северным границам поселка Калачик, города Верхотурье, поселка Привокзальный до пересечения с железной дорогой Верхотурье – Новая Ляля, далее на север по железной дороге Верхотурье – Новая Ляля до границы муниципального округа Верхотурский Свердловской области, далее на север по границе муниципального округа Верхотурский Свердловской области до северо-западного угла квартала 123 Ступинского участка Ступинского участкового лесничества Верхотурского лесничества.

За исключением земель, непригодных для осуществления видов деятельности в сфере охотничьего хозяйства, в том числе земель населенных пунктов (город Верхотурье, поселок Привокзальный, поселок Калачик), в следующих границах:

| | |
|---|---|
| 1 | |
| 58.897102 | 60.744062 |
| 58.902308042425 | 60.7239027490306 |
| 2 | |
| 58.8849246 | 60.8040726 |
| 58.8863329936595 | 60.7834474459609 |
| 58.8863428569106 | 60.7834300506081 |
| 58.8863390445349 | 60.7833588342043 |

| | |
|---|---|
| 58.8865090524459 | 60.7808691640246 |
| 3 | |
| 58.8729650338271 | 60.820475451997 |
| 58.8793622 | 60.8219962 |
| 58.8890315 | 60.8225112 |
| 58.8878785 | 60.815044 |
| 58.8849246 | 60.8040726 |
| 4 | |
| 58.8849244930846 | 60.8040726002962 |
| 58.8849245037135 | 60.8040726002668 |
| 5 | |
| 58.8661388093683 | 60.8386151961198 |
| 58.8669139321599 | 60.838439908472 |
| 58.8668468168309 | 60.8369456893998 |
| 58.8668402350453 | 60.8360945041141 |
| 58.8668746618461 | 60.8351568908372 |
| 58.8674163540237 | 60.8288230283559 |
| 58.8675947318587 | 60.8269295833286 |
| 58.8675992445046 | 60.8263278803049 |
| 58.8675878924871 | 60.82615516222 |
| 58.8675624122805 | 60.8260627267992 |
| 58.8675056379706 | 60.8259340586111 |
| 58.8667954264566 | 60.8246618054921 |
| 58.8668500517431 | 60.8245235480958 |
| 58.8675704578545 | 60.8258141775427 |
| 58.8676370681734 | 60.825964385546 |
| 58.8676748470245 | 60.8261018157211 |
| 58.8676886511046 | 60.8263446148812 |
| 58.8676842323083 | 60.8269456282337 |
| 58.8675046037612 | 60.8288529163978 |
| 58.8671740416442 | 60.8327183475641 |
| 58.8669637779698 | 60.8351769344838 |
| 58.8669300700023 | 60.8360996602801 |
| 58.8669362873294 | 60.836936973298 |
| 58.8669574947599 | 60.8374054392372 |
| 58.8670028621317 | 60.8384167977035 |
| 58.8674224211596 | 60.838028543647 |
| 58.8679928798823 | 60.8377750938452 |
| 58.86828535026 | 60.837881751646 |
| 58.8684908366487 | 60.8381193829631 |
| 58.8685667512197 | 60.8384639663462 |
| 58.8726367307046 | 60.8348111590871 |
| 6 | |
| 58.8054293 | 61.3750147 |
| 58.8064518 | 61.3768172 |
| 58.8084522 | 61.375122 |
| 58.8071964 | 61.3701868 |
| 58.8069842857134 | 61.369404954922 |

**Описание границ участка общедоступных охотничьих угодий «Верхотурский № 2»**

Северная граница: от северо-восточного угла квартала 133 Косолманского участка Косолманского участкового лесничества Верхотурского лесничества на запад по южным границам кварталов 110, 123 Косолманского участка Косолманского участкового лесничества Верхотурского лесничества, 130, 131 Верхотурского участка Ступинского участкового лесничества Верхотурского лесничества, далее на юг по западным границам кварталов 132, 139 Верхотурского участка Ступинского участкового лесничества Верхотурского лесничества, далее на юго-восток по южным границам кварталов 139–145 Верхотурского участка Ступинского участкового лесничества Верхотурского лесничества, далее на юг по западным границам

кварталов 36, 46 Прокоп-Салдинского участка Прокоп-Салдинского участкового лесничества Верхотурского лесничества, далее на восток по южной границе квартала 46 Прокоп-Салдинского участка Прокоп-Салдинского участкового лесничества Верхотурского лесничества до северо-западного угла квартала 50 урочища АОЗТ «Авангард» Верхотурского участкового лесничества Верхотурского лесничества.

Восточная граница: от северо-западного угла квартала 50 урочища АОЗТ Авангард Верхотурского участкового лесничества Верхотурского лесничества на юго-запад по западным границам кварталов 50 урочища АОЗТ «Авангард» Верхотурского участкового лесничества Верхотурского лесничества, 80, 89, 97, 115, 122, 123, 126, 133 Прокоп-Салдинского участка Прокоп-Салдинского участкового лесничества Верхотурского лесничества, далее на юго-восток по южным границам кварталов 133, 134 Прокоп-Салдинского участка Прокоп-Салдинского участкового лесничества Верхотурского лесничества, далее на юго-запад по западным границам кварталов 139, 144, 147, 152, 157 Прокоп-Салдинского участка Прокоп-Салдинского участкового лесничества Верхотурского лесничества, 20, 29, 30 урочища АОЗТ «Авангард» Верхотурского участкового лесничества Верхотурского лесничества, 164, 167, 171, 180, 194, 209, 222, 235 Прокоп-Салдинского участка Прокоп-Салдинского участкового лесничества Верхотурского лесничества до юго-западного угла квартала 235 Прокоп-Салдинского участка Прокоп-Салдинского участкового лесничества Верхотурского лесничества.

Южная граница: от юго-западного угла квартала 235 Прокоп-Салдинского участка Прокоп-Салдинского участкового лесничества Верхотурского лесничества на запад по границе муниципального округа Верхотурский Свердловской области до юго-восточного угла квартала 271 Бородинского участкового лесничества Карелинского лесничества Министерства обороны Российской Федерации.

Западная граница: от юго-восточного угла квартала 271 Бородинского участкового лесничества Карелинского лесничества Министерства обороны Российской Федерации на север по восточным границам кварталов 271, 266 Бородинского участкового лесничества Карелинского лесничества Министерства обороны Российской Федерации, 245, 222, 198, 173, 150, 128, 112, 99, 80, 63 Верхотурского участкового лесничества Карелинского лесничества Министерства обороны Российской Федерации, далее на запад по северным границам кварталов 63, 62, 61, 60, 59, 58, 57, 56, 55, 54 Верхотурского участкового лесничества Карелинского лесничества Министерства обороны Российской Федерации, далее на северо-восток по восточным границам кварталов 156, 155, 154, 148, 133 Косолманского участка Косолманского участкового лесничества Верхотурского лесничества.

За исключением земель, непригодных для осуществления видов деятельности в сфере охотничьего хозяйства, в том числе земель населенных пунктов (поселок Косолманка), в следующих границах:

| | |
|---|---|
| 58.7437481 | 60.5234885 |
| 58.741165 | 60.5291319 |
| 58.741165 | 60.5371356 |
| 58.7442936 | 60.5441522 |
| 58.7513738 | 60.5463624 |
| 58.7527318 | 60.5428433 |
| 58.7483683 | 60.5285096 |
| 58.7465314 | 60.5254626 |
| 58.7437481 | 60.5234885 |

**Описание границ участка общедоступных охотничьих угодий «Выйский»**

Северная граница: от поселка Выя на восток по автомобильной дороге Басьяновский – Выя до поселка Басьяновский.

Восточная граница: от поселка Басьяновский на юго-запад по линии электропередачи Верхняя Салда – Басьяновский до реки Тагил.

Южная граница: от места пересечения линии электропередачи Верхняя Салда – Басьяновский с рекой Тагил вниз по течению по середине реки Тагил до места пересечения с границей Верхнесалдинского муниципального округа Свердловской области.

Западная граница: от места пересечения реки Тагил с границей Верхнесалдинского муниципального округа Свердловской области на запад и север по границе Верхнесалдинского муниципального округа Свердловской области до места пересечения с рекой Выя, далее на север по середине реки Выя до квартала 140 Басьянского участка Верхне-Салдинского участкового лесничества Кушвинского лесничества, далее по автомобильной дороге на поселок Выя до поселка Выя.

За исключением лесопарковых зон квартала 189 Басьянского участка Верхне-Салдинского участкового лесничества Кушвинского лесничества.

За исключением земель, непригодных для осуществления видов деятельности в сфере охотничьего хозяйства, в том числе земель населенных пунктов (поселок Выя), в следующих границах:

| | |
|---|---|
| 1 | |
| 58.2974881 | 60.7415222 |
| 58.2952498 | 60.7422394 |
| 58.2952595970548 | 60.7434593722868 |
| 2 | |
| 58.2924677874792 | 60.7441388422725 |
| 58.2918465 | 60.7437284 |
| 58.2912797 | 60.743655 |
| 58.290734 | 60.7438609 |
| 3 | |
| 58.2220097 | 60.7739211 |
| 58.2230207 | 60.773938 |
| 58.2229509 | 60.7750813 |
| 58.2230239 | 60.7761174 |
| 58.2233222 | 60.7767018 |
| 58.2237069 | 60.7767397 |
| 58.2253193 | 60.7757575 |
| 58.2266256 | 60.7755479 |
| 58.2277708 | 60.7752408 |
| 58.2291433 | 60.7758578 |
| 58.2316836 | 60.7773911 |
| 58.2348032 | 60.779447 |
| 58.2346399 | 60.7687951 |
| 58.2293702 | 60.7684872 |
| 58.2245792 | 60.7695981 |
| 58.2266162 | 60.7597078 |
| 58.2259769 | 60.7560653 |
| 58.2250424 | 60.7542907 |
| 58.2250075 | 60.7501098 |
| 58.2227208 | 60.7501272 |
| 58.2203835 | 60.7500583 |
| 58.2162378 | 60.7575597 |
| 4 | |
| 58.3239822 | 60.5676055 |
| 58.3221117 | 60.5688715 |
| 58.319193 | 60.5712962 |
| 58.3196889 | 60.5731416 |
| 58.3205228 | 60.5775833 |
| 58.321244 | 60.5790853 |
| 58.3235765 | 60.5762958 |
| 58.3254582 | 60.5740213 |
| 58.3239822 | 60.5676055 |
| 5 | |

| | |
|---|---|
| 58.2381522 | 60.7592363 |
| 58.2349641 | 60.7630677 |
| 58.23486 | 60.7719914 |
| 58.2353675 | 60.7719914 |
| 58.2353805 | 60.7713981 |
| 58.2377748 | 60.7701374 |
| 58.2393753 | 60.7671464 |
| 58.2401909 | 60.7657394 |
| 58.2396875 | 60.7593351 |
| 58.2381522 | 60.7592363 |

**Описание границ участка общедоступных охотничьих угодий «Гаринский»**

Северная граница: от северо-западного угла квартала 4 Вагильского участка Вагильского участкового лесничества Гаринского лесничества на юго-восток по северным границам кварталов 4–16 Вагильского участка Вагильского участкового лесничества Гаринского лесничества, далее на юго-восток по границе Гаринского муниципального округа Свердловской области до северо-восточного угла квартала 15 Еременского участка Пелымского участкового лесничества Гаринского лесничества.

Восточная граница: от северо-восточного угла квартала 15 Еременского участка Пелымского участкового лесничества Гаринского лесничества на юг по восточным границам кварталов 15, 28, 38, 49, 72, 75, 91, 107, 120, 135 Еременского участка Пелымского участкового лесничества Гаринского лесничества, далее на восток по северным границам кварталов 35–43 Пелымского участка Пелымского участкового лесничества Гаринского лесничества, далее на юг по границе Гаринского муниципального округа Свердловской области до юго-восточного угла квартала 147 Кузнецовского участка Кузнецовского участкового лесничества Гаринского лесничества, далее на запад по южным границам кварталов 147, 146, 145, 144, 143, 142, 141, 140, 139, 138, 137, 136, 135, 134, 133, 132, 131 Кузнецовского участка Кузнецовского участкового лесничества Гаринского лесничества, далее на юг по западным границам кварталов 155, 188 Кузнецовского участка Кузнецовского участкового лесничества Гаринского лесничества, далее на восток по южной границе квартала 189 Кузнецовского участка Кузнецовского участкового лесничества Гаринского лесничества, далее на юг по западным границам кварталов 208, 225, 244, 263, 280 Кузнецовского участка Кузнецовского участкового лесничества Гаринского лесничества до реки Тавда, далее на северо-запад по середине реки Тавда до юго-восточного угла квартала 262 Кузнецовского участка Кузнецовского участкового лесничества Гаринского лесничества, далее на запад по южным границам кварталов 262, 243, 242, 241 Кузнецовского участка Кузнецовского участкового лесничества Гаринского лесничества, далее на юг по западным границам кварталов 259, 277 Кузнецовского участка Кузнецовского участкового лесничества, 10 урочища совхоз «Круторечeнский» Андрюшинского участкового лесничества, 295, 309 Кузнецовского участка Кузнецовского участкового лесничества Гаринского лесничества, далее на восток по южным границам кварталов 309–311 Кузнецовского участка Кузнецовского участкового лесничества, 21–24 урочища совхоз «Круторечeнский» Андрюшинского участкового лесничества, 312–319 Кузнецовского участка Кузнецовского участкового лесничества Гаринского лесничества до границы Гаринского муниципального округа Свердловской области, далее по границе Гаринского муниципального округа Свердловской области до южной границы квартала 95 урочища совхоз «Круторечeнский» Андрюшинского участкового лесничества Гаринского лесничества.

Южная граница: от места пересечения границы Гаринского муниципального округа Свердловской области с южной границей квартала 95 урочища совхоз «Круторечeнский» Андрюшинского участкового лесничества Гаринского лесничества на запад по южным границам кварталов 95–90 урочища совхоз «Круторечeнский» Андрюшинского участкового лесничества Гаринского лесничества, далее на запад по середине реки Полька, далее на север по западной границе квартала 72 урочища совхоз «Круторечeнский» Андрюшинского участкового

лесничества Гаринского лесничества до пересечения с автомобильной дорогой Гари – Таборы, далее на северо-запад по автомобильной дороге Гари – Таборы до юго-восточного угла квартала 126 урочища совхоз «Северный» Андрюшинского участкового лесничества Гаринского лесничества, далее на запад по южным границам кварталов 126, 125, 124 урочища совхоз «Круторечeнский» Андрюшинского участкового лесничества, 148 Андрюшинского участка Кузнецовского участкового лесничества Гаринского лесничества, далее на юг по восточным границам кварталов 165, 177, 191 Андрюшинского участка Кузнецовского участкового лесничества Гаринского лесничества, далее на восток по северным границам кварталов 206, 207 Андрюшинского участка Кузнецовского участкового лесничества Гаринского лесничества, далее на юг по восточным границам кварталов 207, 221, 241, 261, 280 Андрюшинского участка Кузнецовского участкового лесничества Гаринского лесничества, далее на запад по границе Гаринского муниципального округа Свердловской области до юго-западного угла квартала 215 Гаринского участка Гаринского участкового лесничества Гаринского лесничества, далее на север по западным границам кварталов 215 Гаринского участка Гаринского участкового лесничества Гаринского лесничества, 197, 183, 169 Андрюшинского участка Кузнецовского участкового лесничества Гаринского лесничества, далее на восток по северным границам кварталов 169, 170 Андрюшинского участка Кузнецовского участкового лесничества Гаринского лесничества, далее на север по западным границам кварталов 159, 141, 128, 116 Андрюшинского участка Кузнецовского участкового лесничества, 104 урочища совхоз «Северный» Андрюшинского участкового лесничества, 74 урочища совхоз «Северный» Андрюшинского участкового лесничества Гаринского лесничества, далее на север и юго-запад до пересечения с автомобильной дорогой Гари – Таборы, далее на запад по автомобильной дороге Гари – Таборы до северо-восточного угла квартала 68 урочища совхоз «Северный» Андрюшинского участкового лесничества Гаринского лесничества, далее на юг по восточным границам кварталов 68 урочища совхоз «Северный» Андрюшинского участкового лесничества, 194 Гаринского участка Гаринского участкового лесничества Гаринского лесничества, далее на юго-запад по южной границе квартала 194 Гаринского участка Гаринского участкового лесничества Гаринского лесничества, далее на север по западным границам кварталов 194 Гаринского участка Гаринского участкового лесничества, 68, 30 урочища совхоз «Северный» Андрюшинского участкового лесничества Гаринского лесничества, далее на северо-запад по автомобильной дороге Гари – Таборы до пересечения с автомобильной дорогой Гари – Чары, далее на юго-запад по автомобильной дороге Гари – Чары до пересечения с границей Гаринского муниципального округа Свердловской области, далее на запад по границе Гаринского муниципального округа Свердловской области до юго-западного угла квартала 176 Гаринского участка Гаринского участкового лесничества Гаринского лесничества.

Западная граница: от юго-западного угла квартала 176 Гаринского участка Гаринского участкового лесничества Гаринского лесничества на север по границе Гаринского муниципального округа Свердловской области до северо-западного угла квартала 63 Гаринского участка Гаринского участкового лесничества Гаринского лесничества, далее на запад по границе государственного зоологического охотничьего заказника областного значения «Гаринский», далее на север по западным границам кварталов 138, 125, 97, 74, 55 Шабуровского участка Шабуровского участкового лесничества, 141 Ликинского участка Ликинского участкового лесничества Гаринского лесничества, далее на север по середине реки Лозьва, далее на север по западным границам кварталов 21, 1 Шабуровского участка Шабуровского участкового лесничества, 81, 62 Ликинского участка Ликинского участкового лесничества Гаринского лесничества, далее на юго-восток по северным границам кварталов 62–64 Ликинского участка Ликинского участкового лесничества, 192–194 Вагильского участка Вагильского участкового лесничества Гаринского лесничества, далее на юго-запад по восточной границе квартала 194 Вагильского участка Вагильского участкового лесничества Гаринского лесничества, далее на юго-восток по северным границам кварталов 204–206 Вагильского участка Вагильского участкового лесничества Гаринского лесничества, далее на юго-запад по восточной границе квартала 206 Вагильского участка Вагильского участкового лесничества Гаринского

лесничества, далее на юго-восток по северной границе квартала 17 Шабуровского участка Шабуровского участкового лесничества Гаринского лесничества, далее на юго-восток по северным границам кварталов 37, 38 Шабуровского участка Шабуровского участкового лесничества Гаринского лесничества, далее на северо-восток по восточным границам кварталов 19 Шабуровского участка Шабуровского участкового лесничества, 20, 10, 4, 1 Пелымского участка Пелымского участкового лесничества Гаринского лесничества, далее на северо-запад по южным границам кварталов 175, 174, 173, 172 Вагильского участка Вагильского участкового лесничества Гаринского лесничества, далее на север по западным границам кварталов 172, 160 Вагильского участка Вагильского участкового лесничества Гаринского лесничества, далее на северо-запад по южным границам кварталов 148, 147, 146, 145 Вагильского участка Вагильского участкового лесничества Гаринского лесничества, далее на северо-восток по западным границам кварталов 145, 133, 117, 105, 88, 73, 56, 38, 20, 4 Вагильского участка Вагильского участкового лесничества Гаринского лесничества.

Также в Гаринский участок общедоступных охотничьих угодий входит территория в следующих границах:

Северная граница: от северо-западного угла квартала 1 Камского участка Ликинского участкового лесничества Гаринского лесничества на юго-восток по границе Гаринского муниципального округа Свердловской области до северо-восточного угла квартала 6 Камского участка Ликинского участкового лесничества Гаринского лесничества.

Восточная граница: от северо-восточного угла квартала 6 Камского участка Ликинского участкового лесничества Гаринского лесничества на юг по восточным границам кварталов 6, 18, 30, 39, 51, 63, 76, 90 Камского участка Ликинского участкового лесничества Гаринского лесничества, далее на северо-запад по южной границе квартала 90 Камского участка Ликинского участкового лесничества Гаринского лесничества, далее на юг по восточной границе квартала 108 Камского участка Ликинского участкового лесничества Гаринского лесничества до юго-восточного угла квартала 108 Камского участка Ликинского участкового лесничества Гаринского лесничества.

Южная граница: от юго-восточного угла квартала 108 Камского участка Ликинского участкового лесничества Гаринского лесничества на запад по южным границам кварталов 108, 107, 106 Камского участка Ликинского участкового лесничества Гаринского лесничества, далее на северо-восток по западной границе квартала 106 Камского участка Ликинского участкового лесничества Гаринского лесничества, далее на северо-запад по южным границам кварталов 86, 85, 84, 83 Камского участка Ликинского участкового лесничества Гаринского лесничества до юго-западного угла квартала 83 Камского участка Ликинского участкового лесничества Гаринского лесничества.

Западная граница: от юго-западного угла квартала 83 Камского участка Ликинского участкового лесничества Гаринского лесничества на север по восточной границе квартала 83 Камского участка Ликинского участкового лесничества Гаринского лесничества до границы Гаринского муниципального округа Свердловской области, далее на север по границе Гаринского муниципального округа Свердловской области до северо-западного угла квартала 1 Камского участка Ликинского участкового лесничества Гаринского лесничества.

За исключением лесопарковых зон кварталов 44, 45, 48, 118 Ереминского участка Пелымского участкового лесничества, 7, 8, 33, 54, 67, 90, 107 Гаринского участка Гаринского участкового лесничества, 98, 125 Пелымского участка Пелымского участкового лесничества, 143 Ликинского участка Ликинского участкового лесничества, 58, 59, 78, 79, 106, 107 Шабуровского участка Шабуровского участкового лесничества, 154, 242, 262 Кузнецовского участка, 108, 109 Андрюшинского участка Кузнецовского участкового лесничества Гаринского лесничества.

За исключением земель, непригодных для осуществления видов деятельности в сфере охотничьего хозяйства, в том числе земель населенных пунктов (деревня Шантальская, поселок Киня, село Ерёмино, деревня Векшина, поселок Пуксинка, поселок Новозыково, село Шабурово, деревня Петрова, деревня Албычева, село Андрюшино, поселок городского типа Гари, деревня

Зыкова, деревня Круторечка, деревня Линты, деревня Лобанова, деревня Махтыли, деревня Пелым, деревня Троицкое), в следующих границах:

| | |
|---|---|
| 1 | |
| 59.2550334402422 | 62.6436832843548 |
| 59.2554962 | 62.6452864 |
| 59.2562621 | 62.6464033 |
| 59.2623494 | 62.6370692 |
| 59.2619456 | 62.6357162 |
| 59.2615159 | 62.6348161 |
| 2 | |
| 59.2351489911104 | 62.7022590606879 |
| 59.2349181 | 62.7065076 |
| 59.2406511 | 62.706267 |
| 59.2442377 | 62.7043927 |
| 59.2453499 | 62.6978485 |
| 59.2466536 | 62.6863031 |
| 59.2445796191122 | 62.6833288484836 |
| 3 | |
| 59.4547466423231 | 63.0050813152409 |
| 59.4551115 | 63.0046733 |
| 59.4563017 | 62.9988844 |
| 59.4562295 | 62.9974042 |
| 59.4562707 | 62.996806 |
| 59.4566726 | 62.9965323 |
| 59.4570796 | 62.9958632 |
| 59.457059 | 62.9933692 |
| 59.4585061 | 62.9846522 |
| 59.4587508 | 62.9843607 |
| 59.4589118 | 62.983689 |
| 59.4586478 | 62.9823457 |
| 59.4593976000001 | 62.9785115 |
| 59.4590473 | 62.9778383 |
| 59.459027 | 62.9764486 |
| 59.4580997 | 62.9763573 |
| 59.4580843 | 62.9773205 |
| 59.4583522 | 62.977797 |
| 59.4586355 | 62.97875 |
| 59.4583161 | 62.9805647 |
| 59.4575691 | 62.9802099 |
| 59.4559977 | 62.9820651 |
| 59.455266 | 62.9850255 |
| 59.4535348 | 62.9848531 |
| 59.453339 | 62.9854918 |
| 59.4535503 | 62.9879656 |
| 59.4532308 | 62.9889084 |
| 59.4520148 | 62.9880264 |
| 59.4517984 | 62.9886144 |
| 59.4523136 | 62.9902466 |
| 59.4523136 | 62.9922135 |
| 59.4527516 | 62.9929535 |
| 59.4533596 | 62.9927913 |
| 59.4542716 | 62.9919701 |
| 59.4547405 | 62.9924264 |
| 59.4546478 | 62.9933793 |
| 59.4542356 | 62.9947074 |
| 59.4534009 | 63.0042069 |
| 59.4532926 | 63.0069746 |
| 59.4546184251691 | 63.0052254164275 |
| 4 | |

| | |
|---|---|
| 59.6520519 | 63.1069451 |
| 59.6535063 | 63.1065153 |
| 59.6523338 | 63.1031149 |
| 59.650881 | 63.1018275 |
| 59.6497805 | 63.100025 |
| 59.6496775 | 63.0992633 |
| 59.6501654 | 63.0985337 |
| 59.6512279 | 63.0982011 |
| 59.6523875 | 63.0974816 |
| 59.6522975 | 63.0958743999999 |
| 59.6512063 | 63.0962485 |
| 59.650141 | 63.0962002 |
| 59.6490541 | 63.0959212 |
| 59.6484849 | 63.0960608 |
| 59.6481851 | 63.0962252 |
| 59.648062 | 63.0965489 |
| 59.6478343 | 63.0961841 |
| 59.6468801 | 63.0989522 |
| 59.6470536 | 63.1017846 |
| 59.6485174 | 63.1023639 |
| 59.6499811 | 63.1037801 |
| 59.6506201 | 63.1043208 |
| 59.651629 | 63.1058293 |
| 5 | |
| 59.5238646635127 | 63.8591340369317 |
| 59.5248055714404 | 63.8589057591854 |
| 59.5248733 | 63.857882 |
| 59.524993 | 63.85638 |
| 59.5250365 | 63.8553285 |
| 59.5250256 | 63.8543844 |
| 59.5249386 | 63.8530111 |
| 59.5247427 | 63.8516807 |
| 59.5245686 | 63.8506937 |
| 59.524438 | 63.8497066 |
| 59.5243509 | 63.8487625 |
| 59.5242856 | 63.8471746 |
| 59.5242203 | 63.845973 |
| 59.5240897 | 63.8447713 |
| 59.5240462 | 63.8435697 |
| 59.524068 | 63.8423252 |
| 59.5242421 | 63.8412094 |
| 59.524438 | 63.8402223 |
| 59.5244597 | 63.8390636 |
| 59.5243291 | 63.8376903 |
| 59.5242856 | 63.8364029 |
| 59.5243074 | 63.8346433 |
| 59.5243074 | 63.8333129 |
| 59.5243509 | 63.8322401 |
| 59.5244815 | 63.8306522 |
| 59.5247645 | 63.8290214 |
| 59.5250474 | 63.8276052 |
| 59.5253303 | 63.8260603 |
| 59.5255045 | 63.8247299 |
| 59.5256133 | 63.8234853 |
| 59.5256351 | 63.8225841 |
| 59.5256786 | 63.82164 |
| 59.5258092 | 63.8198375 |
| 59.5259833 | 63.8183784 |
| 59.5260486 | 63.8172197 |
| 59.5260268 | 63.8152456 |

| | |
|---|---|
| 59.5259615 | 63.8136577 |
| 59.5259615 | 63.8110399 |
| 59.525918 | 63.8086366 |
| 59.5257874 | 63.8060617 |
| 59.5256351 | 63.8046884 |
| 59.5255915 | 63.8037443 |
| 59.5258745 | 63.8031435 |
| 59.5262009 | 63.8031435 |
| 59.5268103 | 63.803358 |
| 59.5272456 | 63.8030147 |
| 59.527572 | 63.8021993 |
| 59.5281379 | 63.8014698 |
| 59.5286167 | 63.8014268 |
| 59.5291607 | 63.8017702 |
| 59.5297048 | 63.8021135 |
| 59.5303359 | 63.8021564 |
| 59.5308146 | 63.8017273 |
| 59.5312716 | 63.8007402 |
| 59.5313587 | 63.8001394 |
| 59.5314022 | 63.7994527 |
| 59.5315545 | 63.7984228 |
| 59.5320332 | 63.7975215 |
| 59.5325337 | 63.7973499 |
| 59.5330342 | 63.7975215 |
| 59.5339046 | 63.7988948 |
| 59.5340787 | 63.7992811 |
| 59.5348838 | 63.800354 |
| 59.5355147 | 63.800826 |
| 59.5360152 | 63.8010406 |
| 59.5363851 | 63.8007402 |
| 59.5366462 | 63.8000965 |
| 59.5367985 | 63.7991952 |
| 59.5368855 | 63.7980794 |
| 59.5368855 | 63.7968778 |
| 59.5367549 | 63.7959337 |
| 59.5365809 | 63.7953758 |
| 59.5362763 | 63.7942171 |
| 59.5361457 | 63.7933158 |
| 59.5362545 | 63.7926292 |
| 59.5365374 | 63.7928009 |
| 59.5369725 | 63.79323 |
| 59.5373859 | 63.7935733 |
| 59.5379733 | 63.7940025 |
| 59.5385608 | 63.7943458 |
| 59.5391699 | 63.7945604 |
| 59.5395833 | 63.7945175 |
| 59.5402795 | 63.7938308 |
| 59.5403665 | 63.7934017 |
| 59.540497 | 63.7925434 |
| 59.5404318 | 63.7913417 |
| 59.5403012 | 63.7902259 |
| 59.5403665 | 63.7895393 |
| 59.5407581 | 63.7890672 |
| 59.5412149 | 63.7890243 |
| 59.5419328 | 63.7891101 |
| 59.5424767 | 63.7893247 |
| 59.542977 | 63.7893676 |
| 59.5435861 | 63.7888956 |
| 59.5440429 | 63.7882518 |
| 59.5445215 | 63.7873935 |

| | |
|---|---|
| 59.5449348 | 63.7863206 |
| 59.545261 | 63.7850761 |
| 59.5456526 | 63.7839174 |
| 59.5460006 | 63.7833595 |
| 59.5464139 | 63.7830591 |
| 59.5469794 | 63.7829303 |
| 59.5476102 | 63.7829732 |
| 59.5480452 | 63.783102 |
| 59.5484584 | 63.7831878 |
| 59.5491109 | 63.7828016 |
| 59.5491544 | 63.7820291 |
| 59.5490674 | 63.7816 |
| 59.5486759 | 63.7808275 |
| 59.5482409 | 63.7803983 |
| 59.5478494 | 63.7800979 |
| 59.5474144 | 63.7794971 |
| 59.5468271 | 63.778553 |
| 59.5464139 | 63.7776517 |
| 59.5463704 | 63.7771797 |
| 59.5465444 | 63.7761068 |
| 59.5469576 | 63.775506 |
| 59.5475232 | 63.7749481 |
| 59.5478277 | 63.7741327 |
| 59.5479799 | 63.773446 |
| 59.5483279 | 63.7722873 |
| 59.5486542 | 63.7717294 |
| 59.5489587 | 63.7713003 |
| 59.5493502 | 63.7712574 |
| 59.5497199 | 63.7712574 |
| 59.5505464 | 63.7716865 |
| 59.5509378 | 63.7718582 |
| 59.5513728 | 63.7722015 |
| 59.5521122 | 63.7727594 |
| 59.5528299 | 63.7733173 |
| 59.5536345 | 63.7738323 |
| 59.5543304 | 63.7740898 |
| 59.5550045 | 63.7740898 |
| 59.5556569 | 63.7739181 |
| 59.5565267 | 63.7730169 |
| 59.557092 | 63.7722015 |
| 59.5576791 | 63.7711715 |
| 59.5580923 | 63.7698841 |
| 59.5584402 | 63.7684679 |
| 59.5584184 | 63.7667083 |
| 59.5582445 | 63.7658929 |
| 59.5581357 | 63.7644767 |
| 59.5580705 | 63.7636613 |
| 59.5577661 | 63.7625026 |
| 59.5572008 | 63.7621593 |
| 59.5568311 | 63.7621593 |
| 59.5562657 | 63.7621593 |
| 59.5557873 | 63.7621593 |
| 59.5553959 | 63.7616443 |
| 59.5555481 | 63.7610006 |
| 59.5560048 | 63.7605714 |
| 59.5566354 | 63.7603998 |
| 59.5572442 | 63.7600994 |
| 59.5579835 | 63.759756 |
| 59.5585271 | 63.7591552 |
| 59.5587011 | 63.7581253 |

| | |
|---|---|
| 59.5586793 | 63.7573099 |
| 59.5585054 | 63.7565803 |
| 59.5579836 | 63.7558936 |
| 59.5571138 | 63.7555503 |
| 59.5558961 | 63.7554645 |
| 59.5548088 | 63.7554645 |
| 59.553504 | 63.7547778 |
| 59.5527647 | 63.7539195 |
| 59.5531126 | 63.7528895 |
| 59.553678 | 63.7522887 |
| 59.5549828 | 63.7512588 |
| 59.556418 | 63.7506579 |
| 59.5571138 | 63.7498855 |
| 59.5570703 | 63.7486838 |
| 59.556505 | 63.7473964 |
| 59.5561135 | 63.7457656 |
| 59.556331 | 63.7437915 |
| 59.5568529 | 63.7426757 |
| 59.5578531 | 63.7411307 |
| 59.5583749 | 63.7401008 |
| 59.5587228 | 63.73847 |
| 59.5588968 | 63.736925 |
| 59.5593751 | 63.7355517 |
| 59.5603753 | 63.7346934 |
| 59.5614189 | 63.7346076 |
| 59.562332 | 63.7342643 |
| 59.5629408 | 63.7332343 |
| 59.5629408 | 63.7307452 |
| 59.5625929 | 63.7294578 |
| 59.5620277 | 63.7281703 |
| 59.5612015 | 63.7271403 |
| 59.5605057 | 63.7263679 |
| 59.5594621 | 63.7248229 |
| 59.5592012 | 63.7231921 |
| 59.5595056 | 63.7213897 |
| 59.5599839 | 63.7197589 |
| 59.5603753 | 63.7174415 |
| 59.5604623 | 63.7143516 |
| 59.5603318 | 63.7114333 |
| 59.5599404 | 63.7085151 |
| 59.5594186 | 63.7067126 |
| 59.5587663 | 63.7053393 |
| 59.5579401 | 63.7045669 |
| 59.5569833 | 63.7042235 |
| 59.5558091 | 63.7037086 |
| 59.5550263 | 63.7028503 |
| 59.5545479 | 63.7017345 |
| 59.5544609 | 63.7007903 |
| 59.5543304 | 63.6982154 |
| 59.5541129 | 63.6971854 |
| 59.5533736 | 63.6950397 |
| 59.5525037 | 63.6932372 |
| 59.5515033 | 63.6918639 |
| 59.5500679 | 63.6900615 |
| 59.5489369 | 63.6879157 |
| 59.5486324 | 63.6869716 |
| 59.5475884 | 63.68474 |
| 59.5466749 | 63.6837958 |
| 59.5455003 | 63.6832809 |
| 59.5441517 | 63.6832809 |

| | |
|---|---|
| 59.5430205 | 63.6835384 |
| 59.5422374 | 63.68371 |
| 59.5411497 | 63.68371 |
| 59.5400184 | 63.6833667 |
| 59.5388436 | 63.683195 |
| 59.5374512 | 63.6825084 |
| 59.5379734 | 63.6813068 |
| 59.5386261 | 63.6807918 |
| 59.5398009 | 63.6804484 |
| 59.5410192 | 63.679676 |
| 59.5413237 | 63.6784743 |
| 59.5410627 | 63.6775302 |
| 59.5403665 | 63.6770152 |
| 59.5392787 | 63.6768436 |
| 59.5379734 | 63.6767577 |
| 59.5383215 | 63.6757278 |
| 59.5392352 | 63.6750411 |
| 59.5399749 | 63.6744403 |
| 59.5400619 | 63.6733245 |
| 59.5395398 | 63.6717795 |
| 59.5389742 | 63.6709212 |
| 59.538365 | 63.6704921 |
| 59.5376688 | 63.6701488 |
| 59.536842 | 63.6698913 |
| 59.5358411 | 63.6686896 |
| 59.5224355 | 63.6780452 |
| 59.5225661 | 63.6795901 |
| 59.5223049 | 63.6812209 |
| 59.5221308 | 63.6827659 |
| 59.5220873 | 63.6848258 |
| 59.5215648 | 63.6875724 |
| 59.5214778 | 63.6900615 |
| 59.521739 | 63.6914348 |
| 59.5224355 | 63.6932372 |
| 59.5233932 | 63.6945247 |
| 59.5247427 | 63.6955546 |
| 59.5254827 | 63.6964988 |
| 59.5260921 | 63.698902 |
| 59.5266145 | 63.7006187 |
| 59.5270062 | 63.7028503 |
| 59.5269192 | 63.7048244 |
| 59.526658 | 63.7080001 |
| 59.5264839 | 63.7104034 |
| 59.5260486 | 63.7119483 |
| 59.525091 | 63.7131499 |
| 59.5239156 | 63.7133216 |
| 59.5224355 | 63.7134933 |
| 59.5211295 | 63.7136649 |
| 59.5196057 | 63.7143516 |
| 59.5183431 | 63.7144374 |
| 59.5179077 | 63.7140941 |
| 59.517124 | 63.7133216 |
| 59.5163838 | 63.7122916 |
| 59.5152953 | 63.7104892 |
| 59.5141196 | 63.7082576 |
| 59.5129004 | 63.7057685 |
| 59.5120294 | 63.7042235 |
| 59.5105924 | 63.7007045 |
| 59.5093076 | 63.6982369 |
| 59.508687 | 63.6967563 |

| | |
|---|---|
| 59.5080773 | 63.6961126 |
| 59.5075111 | 63.6960482 |
| 59.5068252 | 63.6964344 |
| 59.5061936 | 63.6971426 |
| 59.5055294 | 63.6985158 |
| 59.505181 | 63.6998891 |
| 59.5049741 | 63.7002969 |
| 59.5048162 | 63.7002861 |
| 59.5046257 | 63.699932 |
| 59.5042009 | 63.6984086 |
| 59.5039396 | 63.6973785 |
| 59.5039342 | 63.6965954 |
| 59.5037436 | 63.6960053 |
| 59.5035585 | 63.6959409 |
| 59.5033625 | 63.696177 |
| 59.5030249 | 63.6965632 |
| 59.502524 | 63.6968422 |
| 59.501729 | 63.6967992 |
| 59.5004331 | 63.6962628 |
| 59.4997143 | 63.6963272 |
| 59.4991806 | 63.6968636 |
| 59.498647 | 63.6978078 |
| 59.4981351 | 63.6983442 |
| 59.4975143 | 63.6986016 |
| 59.4967955 | 63.6983013 |
| 59.4962509 | 63.6978507 |
| 59.4957934 | 63.6972284 |
| 59.495336 | 63.6963915 |
| 59.494922 | 63.6954903 |
| 59.494421 | 63.6947179 |
| 59.4936368 | 63.6938595 |
| 59.4930267 | 63.6931944 |
| 59.4926564 | 63.6922502 |
| 59.4925039 | 63.6912417 |
| 59.4924821 | 63.6901902 |
| 59.4926673 | 63.6892247 |
| 59.4930485 | 63.6882376 |
| 59.4933862 | 63.6877763 |
| 59.493713 | 63.6874866 |
| 59.494165 | 63.6872077 |
| 59.4943774 | 63.6870146 |
| 59.4945027 | 63.6866605 |
| 59.4944482 | 63.6862957 |
| 59.4941759 | 63.6859846 |
| 59.4935224 | 63.6856734 |
| 59.4927 | 63.6851584 |
| 59.4923024 | 63.6848152 |
| 59.49209 | 63.6845791 |
| 59.4918939 | 63.6840856 |
| 59.4917468 | 63.6835492 |
| 59.4916869 | 63.6830556 |
| 59.4917849 | 63.6825836 |
| 59.4920137 | 63.6821973 |
| 59.4914473 | 63.6782169 |
| 59.4908808 | 63.6780452 |
| 59.490445 | 63.6777448 |
| 59.4897914 | 63.6772298 |
| 59.4890724 | 63.6771011 |
| 59.4884623 | 63.6772728 |
| 59.4878523 | 63.6775732 |

| | |
|---|---|
| 59.4873075 | 63.677659 |
| 59.4865449 | 63.6773586 |
| 59.485913 | 63.676629 |
| 59.4852375 | 63.6765003 |
| 59.4844966 | 63.6765861 |
| 59.4838428 | 63.6765861 |
| 59.4831237 | 63.6765861 |
| 59.4820341 | 63.6763286 |
| 59.4804214 | 63.6755561 |
| 59.4790483 | 63.6752128 |
| 59.4781765 | 63.6752986 |
| 59.4774355 | 63.6755561 |
| 59.4768906 | 63.6760282 |
| 59.4765854 | 63.6764144 |
| 59.4762367 | 63.6768436 |
| 59.4760187 | 63.6775302 |
| 59.4758994 | 63.6787719 |
| 59.478122 | 63.6903942 |
| 59.4822465 | 63.7137723 |
| 59.4863647 | 63.7373949 |
| 59.4864455 | 63.7374482 |
| 59.4865163 | 63.7373302 |
| 59.4865558 | 63.7367507 |
| 59.4865381 | 63.7360105 |
| 59.486598 | 63.7357745 |
| 6 | |
| 59.4886121 | 63.7466534 |
| 59.4883424 | 63.7465059 |
| 59.4882253 | 63.7465649 |
| 59.4881691 | 63.7467139 |
| 59.4881681 | 63.7470209 |
| 59.4884405 | 63.7486946 |
| 59.488909 | 63.7504756 |
| 59.4894456 | 63.753823 |
| 59.4906112 | 63.7605983 |
| 59.4905812 | 63.7613654 |
| 59.4916814 | 63.7676954 |
| 59.4924276 | 63.7720728 |
| 59.4934624 | 63.7780487 |
| 59.4957825 | 63.7916422 |
| 59.4970351 | 63.7989378 |
| 59.4979635 | 63.8048869 |
| 59.5026873 | 63.8320255 |
| 59.5078003 | 63.8626362 |
| 59.5078676727205 | 63.8630150554528 |
| 7 | |
| 59.4636006543594 | 63.8737546913587 |
| 59.4676916552326 | 63.8727621416428 |
| 59.4675987 | 63.8724089 |
| 59.4675061 | 63.8722265 |
| 59.4674025 | 63.8720548 |
| 59.4673207 | 63.8720119 |
| 59.4672117 | 63.8720119 |
| 59.4671136 | 63.8720548 |
| 59.4670101 | 63.8723016 |
| 59.4669228 | 63.8723874 |
| 59.4668302 | 63.8723874 |
| 59.4667375 | 63.8723016 |
| 59.4666939 | 63.8721084 |
| 59.4666449 | 63.8718295 |

| | |
|---|---|
| 59.4665631 | 63.8717008 |
| 59.4664595 | 63.8717115 |
| 59.4663505 | 63.8717866 |
| 59.4662361 | 63.8719582 |
| 59.4661216 | 63.8720333 |
| 59.4660235 | 63.872087 |
| 59.4659254 | 63.8722801 |
| 59.4658491 | 63.8723659 |
| 59.4657346 | 63.8723767 |
| 59.4656038 | 63.8724196 |
| 59.4654893 | 63.8726127 |
| 59.4653748 | 63.8728273 |
| 59.4652604 | 63.8729775 |
| 59.4651186 | 63.8730526 |
| 59.4649987 | 63.873074 |
| 59.4648243 | 63.873074 |
| 59.4646717 | 63.8730311 |
| 59.4645354 | 63.8729453 |
| 59.4644591 | 63.8728702 |
| 59.464361 | 63.8727093 |
| 59.4643282 | 63.8725376 |
| 59.4643555 | 63.8723445 |
| 59.4644264 | 63.872205 |
| 59.46447 | 63.8720655 |
| 59.4644482 | 63.8719261 |
| 59.4643664 | 63.8718617 |
| 59.4642901 | 63.8719153 |
| 59.4642083 | 63.8720441 |
| 59.464132 | 63.8720763 |
| 59.4640611 | 63.871969 |
| 59.4640284 | 63.871808 |
| 59.4640175 | 63.8716793 |
| 59.4639521 | 63.871336 |
| 59.4638267 | 63.8708746 |
| 59.4636251 | 63.8704777 |
| 59.4634179 | 63.870306 |
| 59.4630363 | 63.8701987 |
| 59.4627529 | 63.87007 |
| 59.4625784 | 63.8698768 |
| 59.4625348 | 63.869555 |
| 59.4625893 | 63.8692331 |
| 59.462682 | 63.8690078 |
| 59.4629655 | 63.8686859 |
| 59.4631072 | 63.8685948 |
| 59.4631644 | 63.8685358 |
| 59.4631971 | 63.8684633 |
| 59.4631753 | 63.8683239 |
| 59.4631045 | 63.8682032 |
| 59.463035 | 63.8680717 |
| 59.4630091 | 63.8679456 |
| 59.4630445 | 63.867825 |
| 59.4631235 | 63.8677418 |
| 59.4632653 | 63.8677096 |
| 59.4634125 | 63.8675997 |
| 59.4634833 | 63.8674092 |
| 59.4635814 | 63.867023 |
| 59.4635487 | 63.8667011 |
| 59.4634506 | 63.8664007 |
| 59.4632544 | 63.8661003 |
| 59.4631017 | 63.8658965 |

| | |
|---|---|
| 59.4630254 | 63.8657141 |
| 59.4629818 | 63.865478 |
| 59.4628782 | 63.8652634 |
| 59.4627638 | 63.8652098 |
| 59.4624857 | 63.8653385 |
| 59.4623931 | 63.8652956 |
| 59.462284 | 63.8650489 |
| 59.4621205 | 63.8645553 |
| 59.461957 | 63.8641906 |
| 59.4616953 | 63.8640404 |
| 59.4613791 | 63.8640618 |
| 59.4610302 | 63.8638472 |
| 59.4607794 | 63.8632893 |
| 59.4607576 | 63.8627314 |
| 59.4608121 | 63.8619375 |
| 59.4607576 | 63.8615298 |
| 59.4605723 | 63.8612294 |
| 59.460267 | 63.8610148 |
| 59.4599508 | 63.8610148 |
| 59.459591 | 63.8610363 |
| 59.4592966 | 63.8611007 |
| 59.4589803 | 63.8609934 |
| 59.4586423 | 63.8608432 |
| 59.4582389 | 63.8608861 |
| 59.4579881 | 63.8608861 |
| 59.4576173 | 63.8607573 |
| 59.4571485 | 63.8603925 |
| 59.4568977 | 63.8601565 |
| 59.4566687 | 63.8600707 |
| 59.4564724 | 63.8598132 |
| 59.4564069 | 63.8592982 |
| 59.4563742 | 63.8584828 |
| 59.4563633 | 63.8579893 |
| 59.4563306 | 63.857367 |
| 59.4562325 | 63.856852 |
| 59.4562107 | 63.8563156 |
| 59.4561561 | 63.8557148 |
| 59.4559926 | 63.8552856 |
| 59.4558072 | 63.8550925 |
| 59.4555673 | 63.8552427 |
| 59.4553601 | 63.8555002 |
| 59.4551747 | 63.8557148 |
| 59.4548912 | 63.8558221 |
| 59.4545858 | 63.8558006 |
| 59.4544331 | 63.8557577 |
| 59.4541605 | 63.8555431 |
| 59.4539424 | 63.8551354 |
| 59.4537788 | 63.8547492 |
| 59.4536043 | 63.8547277 |
| 59.4533535 | 63.8546848 |
| 59.4532226 | 63.8547063 |
| 59.4530591 | 63.8548565 |
| 59.4529609 | 63.8552856 |
| 59.4529718 | 63.8556933 |
| 59.4530045 | 63.8563585 |
| 59.4530809 | 63.8566375 |
| 59.4532008 | 63.8569808 |
| 59.4531899 | 63.8573456 |
| 59.45307 | 63.8576889 |
| 59.4529282 | 63.8578391 |

| | |
|---|---|
| 59.4526992 | 63.857882 |
| 59.4523611 | 63.8577533 |
| 59.4521211 | 63.8574743 |
| 59.4519357 | 63.8574528 |
| 59.4517394 | 63.8576031 |
| 59.4516086 | 63.8581395 |
| 59.4515758 | 63.8585472 |
| 59.4515104 | 63.8588905 |
| 59.4513359 | 63.8591695 |
| 59.4511505 | 63.859384 |
| 59.4509324 | 63.8597488 |
| 59.4506924 | 63.8598776 |
| 59.4504198 | 63.8597274 |
| 59.4501253 | 63.8594699 |
| 59.4498635 | 63.8593626 |
| 59.4496018 | 63.859663 |
| 59.4494272 | 63.8600278 |
| 59.4492091 | 63.8604998 |
| 59.4490237 | 63.8607573 |
| 59.4487837 | 63.8607573 |
| 59.4484783 | 63.8606286 |
| 59.4482166 | 63.8602638 |
| 59.4481184 | 63.8600063 |
| 59.447933 | 63.8594913 |
| 59.4477694 | 63.8591265 |
| 59.4475403 | 63.8588691 |
| 59.4473767 | 63.8585901 |
| 59.4472131 | 63.8579035 |
| 59.4471694 | 63.8573241 |
| 59.4470713 | 63.8569164 |
| 59.4469513 | 63.8567447 |
| 59.4467986 | 63.8567877 |
| 59.4466131 | 63.8568413 |
| 59.446455 | 63.8568628 |
| 59.4463132 | 63.8569808 |
| 59.4461986 | 63.8571417 |
| 59.4461114 | 63.8573778 |
| 59.4460787 | 63.8576889 |
| 59.446035 | 63.8580108 |
| 59.4459478 | 63.8582361 |
| 59.4458169 | 63.8585043 |
| 59.4458169 | 63.8586867 |
| 59.4458932 | 63.8587296 |
| 59.4460187 | 63.8586545 |
| 59.4461714 | 63.8584614 |
| 59.446275 | 63.8584399 |
| 59.4462859 | 63.8586116 |
| 59.4462314 | 63.8588154 |
| 59.4461605 | 63.858912 |
| 59.4460132 | 63.8590729 |
| 59.445855 | 63.8591909 |
| 59.4455878 | 63.8592875 |
| 59.4454405 | 63.859384 |
| 59.4454024 | 63.8596523 |
| 59.4454569 | 63.8598776 |
| 59.4454842 | 63.8602424 |
| 59.4454623 | 63.8604891 |
| 59.445386 | 63.8607788 |
| 59.4452933 | 63.8608539 |
| 59.4451678 | 63.8610363 |

| | |
|---|---|
| 59.4451187 | 63.8612294 |
| 59.4451133 | 63.8614547 |
| 59.4451624 | 63.8617229 |
| 59.445146 | 63.8619804 |
| 59.4450969 | 63.8620984 |
| 59.4449606 | 63.8623238 |
| 59.4449115 | 63.8625061 |
| 59.4449933 | 63.862474 |
| 59.4451024 | 63.8623345 |
| 59.4452005 | 63.8622594 |
| 59.4452715 | 63.8622594 |
| 59.445386 | 63.8622916 |
| 59.4455333 | 63.8622594 |
| 59.4456205 | 63.8620448 |
| 59.445686 | 63.8619482 |
| 59.4458223 | 63.8619482 |
| 59.4459641 | 63.8620877 |
| 59.4460896 | 63.8622808 |
| 59.4461932 | 63.8623452 |
| 59.4462914 | 63.8623452 |
| 59.4464223 | 63.862313 |
| 59.4465913 | 63.8622808 |
| 59.4467331 | 63.8621843 |
| 59.4468531 | 63.8619697 |
| 59.4469513 | 63.8617122 |
| 59.4470658 | 63.8615405 |
| 59.4471694 | 63.8616156 |
| 59.4472785 | 63.8617873 |
| 59.4473767 | 63.8618839 |
| 59.4474585 | 63.861959 |
| 59.4474803 | 63.8621521 |
| 59.4474312 | 63.8623452 |
| 59.4473276 | 63.8623559 |
| 59.4471967 | 63.862313 |
| 59.4470767 | 63.8623559 |
| 59.4469622 | 63.8624525 |
| 59.4468531 | 63.8626885 |
| 59.4468204 | 63.862946 |
| 59.446804 | 63.8632572 |
| 59.4467604 | 63.8635254 |
| 59.4467059 | 63.8637185 |
| 59.4465913 | 63.8640296 |
| 59.446455 | 63.8643515 |
| 59.4462695 | 63.8648021 |
| 59.4461332 | 63.8651669 |
| 59.4459641 | 63.8654995 |
| 59.4458441 | 63.8656711 |
| 59.4457569 | 63.8656926 |
| 59.4456914 | 63.8656282 |
| 59.4455987 | 63.8654029 |
| 59.4454951 | 63.8654137 |
| 59.4454133 | 63.8655531 |
| 59.4452878 | 63.8657141 |
| 59.4451951 | 63.8657141 |
| 59.4450642 | 63.8656604 |
| 59.444966 | 63.8654458 |
| 59.4448351 | 63.8654137 |
| 59.4447369 | 63.8654566 |
| 59.444666 | 63.8655531 |
| 59.4445406 | 63.8658214 |

| | |
|---|---|
| 59.4444697 | 63.8661325 |
| 59.4443988 | 63.8663793 |
| 59.4442897 | 63.86639 |
| 59.4442297 | 63.8662183 |
| 59.4441752 | 63.8659286 |
| 59.4441915 | 63.8655639 |
| 59.4442242 | 63.8651991 |
| 59.4442079 | 63.8649845 |
| 59.4441261 | 63.8647485 |
| 59.4440006 | 63.8646305 |
| 59.4438752 | 63.8645661 |
| 59.4437824 | 63.8645124 |
| 59.4436788 | 63.8645446 |
| 59.4435752 | 63.8647056 |
| 59.4435043 | 63.8649738 |
| 59.443477 | 63.865242 |
| 59.4433843 | 63.8654888 |
| 59.4432097 | 63.8656497 |
| 59.4430025 | 63.8657033 |
| 59.4428443 | 63.865757 |
| 59.4427025 | 63.8658965 |
| 59.4425879 | 63.8661539 |
| 59.4425006 | 63.8664436 |
| 59.442397 | 63.8666475 |
| 59.4422825 | 63.8666904 |
| 59.4422225 | 63.8666904 |
| 59.4421516 | 63.8666475 |
| 59.4420534 | 63.8665402 |
| 59.4419388 | 63.8664758 |
| 59.441797 | 63.8665187 |
| 59.4417479 | 63.8667118 |
| 59.4418188 | 63.8669586 |
| 59.4419334 | 63.8672161 |
| 59.4420588 | 63.8674843 |
| 59.4421461 | 63.8677204 |
| 59.4421516 | 63.8679886 |
| 59.4420697 | 63.8680959 |
| 59.441977 | 63.8680744 |
| 59.441917 | 63.8680315 |
| 59.4417915 | 63.8678276 |
| 59.4416497 | 63.8675165 |
| 59.4415624 | 63.867259 |
| 59.4414643 | 63.8669693 |
| 59.441377 | 63.8667655 |
| 59.4412733 | 63.866744 |
| 59.4412188 | 63.8668406 |
| 59.4412024 | 63.8671088 |
| 59.4412243 | 63.8673878 |
| 59.4411588 | 63.8676345 |
| 59.4411642 | 63.867892 |
| 59.4412733 | 63.8681173 |
| 59.4414206 | 63.8682675 |
| 59.4415406 | 63.8683748 |
| 59.4416552 | 63.8685894 |
| 59.4416061 | 63.8687289 |
| 59.4414861 | 63.8687181 |
| 59.4413443 | 63.8686967 |
| 59.4411915 | 63.8686967 |
| 59.441077 | 63.8687503 |
| 59.4409788 | 63.868922 |

| | |
|---|---|
| 59.4409133 | 63.8692224 |
| 59.4409406 | 63.8694906 |
| 59.4410115 | 63.8696945 |
| 59.4411261 | 63.8698661 |
| 59.4412515 | 63.8700163 |
| 59.4414315 | 63.8702524 |
| 59.4413933 | 63.8704026 |
| 59.4412788 | 63.8704562 |
| 59.4411424 | 63.8704562 |
| 59.441077 | 63.8704884 |
| 59.4410442 | 63.8706171 |
| 59.4410824 | 63.8708103 |
| 59.4412243 | 63.870939 |
| 59.441377 | 63.8710785 |
| 59.4415352 | 63.8712716 |
| 59.4416824 | 63.8716149 |
| 59.4417152 | 63.8719368 |
| 59.4416279 | 63.8722265 |
| 59.4415188 | 63.8723123 |
| 59.441317 | 63.8723552 |
| 59.4411861 | 63.8724089 |
| 59.4409842 | 63.8724196 |
| 59.4406515 | 63.8725161 |
| 59.4404278 | 63.8726556 |
| 59.440046 | 63.872956 |
| 59.4398878 | 63.8731921 |
| 59.4398223 | 63.8733852 |
| 59.4398169 | 63.8735461 |
| 59.4398496 | 63.8738143 |
| 59.4399805 | 63.8740933 |
| 59.4401005 | 63.8742649 |
| 59.4403242 | 63.8745224 |
| 59.4405479 | 63.8747156 |
| 59.440706 | 63.874855 |
| 59.4408315 | 63.8749838 |
| 59.4409242 | 63.8751984 |
| 59.4409242 | 63.8755846 |
| 59.4408697 | 63.8758099 |
| 59.4407606 | 63.8760352 |
| 59.4405969 | 63.8763142 |
| 59.4404115 | 63.8765931 |
| 59.4402969 | 63.8767111 |
| 59.4401005 | 63.8767433 |
| 59.4399151 | 63.8766467 |
| 59.4397623 | 63.8765609 |
| 59.4395878 | 63.8767004 |
| 59.4394023 | 63.8767111 |
| 59.4392878 | 63.8766897 |
| 59.4391459 | 63.8766789 |
| 59.4390095 | 63.8767433 |
| 59.4388732 | 63.8769364 |
| 59.4387968 | 63.8772261 |
| 59.4387586 | 63.8775051 |
| 59.4386931 | 63.8778162 |
| 59.4386004 | 63.8782239 |
| 59.4384804 | 63.8786638 |
| 59.4383276 | 63.8790607 |
| 59.438164 | 63.8793611 |
| 59.4380058 | 63.879565 |
| 59.4378858 | 63.8797796 |

| | |
|---|---|
| 59.4378694 | 63.8800692 |
| 59.4379567 | 63.8803053 |
| 59.4380712 | 63.8804018 |
| 59.438224 | 63.8804984 |
| 59.4383549 | 63.8806164 |
| 59.4385186 | 63.8808417 |
| 59.4386113 | 63.8810241 |
| 59.4387641 | 63.8815391 |
| 59.4388132 | 63.8820219 |
| 59.438835 | 63.8825369 |
| 59.438835 | 63.8831806 |
| 59.438835 | 63.883481 |
| 59.4388895 | 63.8840389 |
| 59.4389768 | 63.8846397 |
| 59.4389223 | 63.8850689 |
| 59.4388459 | 63.8853478 |
| 59.438584 | 63.8858199 |
| 59.4383331 | 63.8860988 |
| 59.438224 | 63.886292 |
| 59.4381258 | 63.886764 |
| 59.4380931 | 63.8872576 |
| 59.4380931 | 63.8877725 |
| 59.4381258 | 63.8885665 |
| 59.4381804 | 63.8890815 |
| 59.4383658 | 63.8898432 |
| 59.4383931 | 63.8902295 |
| 59.4383767 | 63.890723 |
| 59.4383058 | 63.8910127 |
| 59.4381367 | 63.891356 |
| 59.4379894 | 63.8916027 |
| 59.4378367 | 63.891828 |
| 59.4377003 | 63.8920748 |
| 59.4376185 | 63.8923001 |
| 59.4375912 | 63.8925469 |
| 59.4376021 | 63.8928044 |
| 59.4376785 | 63.8929546 |
| 59.4377712 | 63.8929868 |
| 59.4378749 | 63.8931048 |
| 59.4378367 | 63.8936198 |
| 59.4377576 | 63.8938612 |
| 59.4377494 | 63.8939845 |
| 59.4378312 | 63.8941562 |
| 59.4379294 | 63.8942528 |
| 59.4381203 | 63.8944137 |
| 59.4382813 | 63.8945371 |
| 59.4383686 | 63.8947785 |
| 59.438404 | 63.8950252 |
| 59.4383767 | 63.89539 |
| 59.438404 | 63.895728 |
| 59.4384531 | 63.8960177 |
| 59.438524 | 63.8962644 |
| 59.4386986 | 63.8967526 |
| 59.4387995 | 63.8970852 |
| 59.4387831 | 63.8972676 |
| 59.438715 | 63.8974392 |
| 59.4386495 | 63.8975465 |
| 59.438655 | 63.8976914 |
| 59.4387204 | 63.8978738 |
| 59.4387531 | 63.8980132 |
| 59.4387395 | 63.8981473 |

| | |
|---|---|
| 59.4386604 | 63.89826 |
| 59.4385213 | 63.8983405 |
| 59.438464 | 63.8984263 |
| 59.4384422 | 63.8985872 |
| 59.4384149 | 63.8988072 |
| 59.4383631 | 63.8990325 |
| 59.4383004 | 63.8993865 |
| 59.4381804 | 63.8998961 |
| 59.4380712 | 63.9002394 |
| 59.4378858 | 63.9006686 |
| 59.4376894 | 63.9010763 |
| 59.437553 | 63.9012694 |
| 59.4374684 | 63.9013177 |
| 59.4372939 | 63.9011729 |
| 59.4371002 | 63.9011836 |
| 59.4369938 | 63.9011675 |
| 59.4369093 | 63.9011997 |
| 59.4367292 | 63.9016127 |
| 59.4366201 | 63.9018059 |
| 59.4364674 | 63.9019239 |
| 59.4363255 | 63.9019775 |
| 59.43602 | 63.901999 |
| 59.4358891 | 63.9021385 |
| 59.4358127 | 63.9024603 |
| 59.4358072 | 63.9030504 |
| 59.4358891 | 63.9041233 |
| 59.4358891 | 63.9045739 |
| 59.4358127 | 63.9050889 |
| 59.4356163 | 63.9056468 |
| 59.4354308 | 63.9061832 |
| 59.4352999 | 63.906784 |
| 59.435158 | 63.9076209 |
| 59.4349398 | 63.9082002 |
| 59.4346779 | 63.9087367 |
| 59.4344597 | 63.9090585 |
| 59.4341432 | 63.9094877 |
| 59.4338268 | 63.9099383 |
| 59.4337395 | 63.9103246 |
| 59.4337722 | 63.9106035 |
| 59.4339141 | 63.9109039 |
| 59.435158 | 63.9123416 |
| 59.4360855 | 63.9135217 |
| 59.4366856 | 63.914144 |
| 59.4372093 | 63.9145732 |
| 59.4373566 | 63.914659 |
| 59.4374439 | 63.9145625 |
| 59.4374166 | 63.9143908 |
| 59.4373239 | 63.9141762 |
| 59.4372093 | 63.9139724 |
| 59.4370893 | 63.9137471 |
| 59.4369311 | 63.9133286 |
| 59.4368056 | 63.9131033 |
| 59.4366474 | 63.9128458 |
| 59.4365601 | 63.9126956 |
| 59.4364674 | 63.912524 |
| 59.436331 | 63.9122236 |
| 59.4362164 | 63.9119768 |
| 59.4360855 | 63.9117622 |
| 59.4359818 | 63.9115155 |
| 59.4359054 | 63.9111507 |

| | |
|---|---|
| 59.4358836 | 63.9108932 |
| 59.4358836 | 63.9106572 |
| 59.4359 | 63.9104211 |
| 59.4359654 | 63.9100885 |
| 59.43608 | 63.909831 |
| 59.4361728 | 63.9096808 |
| 59.4363582 | 63.9094448 |
| 59.4366528 | 63.9091658 |
| 59.4367674 | 63.9090478 |
| 59.4368711 | 63.9088762 |
| 59.4370129 | 63.9086509 |
| 59.437122 | 63.9083934 |
| 59.4372639 | 63.9079857 |
| 59.4373948 | 63.9076316 |
| 59.4375257 | 63.9075351 |
| 59.4376348 | 63.907696 |
| 59.4376621 | 63.9079964 |
| 59.4376512 | 63.9082861 |
| 59.4375912 | 63.9087796 |
| 59.4375148 | 63.9093268 |
| 59.4375039 | 63.9095628 |
| 59.4375639 | 63.9098096 |
| 59.4376294 | 63.9100563 |
| 59.437673 | 63.9102816 |
| 59.437673 | 63.9105391 |
| 59.4377057 | 63.9107323 |
| 59.4377603 | 63.9109146 |
| 59.4378858 | 63.9109468 |
| 59.438044 | 63.9109146 |
| 59.4382185 | 63.9109898 |
| 59.4383167 | 63.9111078 |
| 59.4384367 | 63.9113223 |
| 59.4384913 | 63.9115798 |
| 59.4384968 | 63.9117944 |
| 59.4384422 | 63.9120412 |
| 59.4382458 | 63.9124489 |
| 59.4381476 | 63.9127493 |
| 59.4380494 | 63.9132213 |
| 59.4380058 | 63.9138436 |
| 59.4380494 | 63.9142942 |
| 59.4381313 | 63.9146161 |
| 59.4381913 | 63.914895 |
| 59.4381862760815 | 63.9150763177862 |
| 8 | |
| 59.2385533 | 62.110455 |
| 59.2385478 | 62.1132874 |
| 59.2396452 | 62.1134806 |
| 59.2417413 | 62.1169138 |
| 59.2412036 | 62.1200359 |
| 59.242268 | 62.120347 |
| 59.2427838 | 62.1145105 |
| 59.2409018 | 62.1112811 |
| 59.240408 | 62.1125364 |
| 59.2393654 | 62.1110022 |
| 59.2385533 | 62.110455 |
| 9 | |
| 59.6592764 | 62.1270647 |
| 59.6546693 | 62.1310544 |
| 59.6521252 | 62.1397222 |
| 59.6508532 | 62.1418476 |

| | |
|---|---|
| 59.6504954 | 62.1418905 |
| 59.6483486 | 62.1461391 |
| 59.6468957 | 62.1477484 |
| 59.6446402 | 62.1507096 |
| 59.6432197 | 62.1561169 |
| 59.6436968 | 62.1561813 |
| 59.6449764 | 62.1525335 |
| 59.6464077 | 62.1508384 |
| 59.6479366 | 62.1508169 |
| 59.6497582 | 62.1483922 |
| 59.6531847 | 62.1418942 |
| 59.6602979 | 62.1290869 |
| 59.6592764 | 62.1270647 |
| 10 | |
| 59.5003133000001 | 62.2859573 |
| 59.4985272 | 62.2927379 |
| 59.4993113 | 62.2966432 |
| 59.5049087 | 62.298274 |
| 59.505083 | 62.29218 |
| 59.5013805 | 62.2860431 |
| 59.5003133000001 | 62.2859573 |
| 11 | |
| 59.4077943 | 62.3259506 |
| 59.404305 | 62.3380849 |
| 59.4155073 | 62.3418235 |
| 59.4202391 | 62.350991 |
| 59.4182477 | 62.3574879 |
| 59.4169607 | 62.3616865 |
| 59.4238549 | 62.3683906 |
| 59.4327477 | 62.3634172 |
| 59.4345319 | 62.3624172 |
| 59.4389232 | 62.3518546 |
| 59.440275 | 62.3500298 |
| 59.4425834 | 62.3488496 |
| 59.4469686 | 62.3442148 |
| 59.4459624 | 62.3408621 |
| 59.4437616 | 62.3335288 |
| 59.4395767 | 62.3356553 |
| 59.4366309 | 62.3382023 |
| 59.428383 | 62.3357118 |
| 59.4172041 | 62.33604 |
| 59.4077943 | 62.3259506 |
| 12 | |
| 59.4399275 | 62.3505726 |
| 59.4394319 | 62.3526356 |
| 59.4391485 | 62.3576975 |
| 59.4400477 | 62.358608 |
| 59.4408579 | 62.3585348 |
| 59.4416041 | 62.3563508 |
| 59.4416347 | 62.3524914 |
| 59.4413515 | 62.351221 |
| 59.4399275 | 62.3505726 |
| 13 | |
| 59.4200414 | 62.3812406 |
| 59.418176 | 62.3838342 |
| 59.4183125 | 62.3921812 |
| 59.4172508 | 62.3983521 |
| 59.4198595 | 62.4029132 |
| 59.4236204 | 62.3994849 |
| 59.4218462 | 62.3908099 |

| | |
|---|---|
| 59.422013 | 62.383387 |
| 59.4200414 | 62.3812406 |
| 14 | |
| 59.5776475 | 62.5337103 |
| 59.5737334 | 62.5407403 |
| 59.579734 | 62.542963 |
| 59.5815078 | 62.5404742 |
| 59.5801718 | 62.53445 |
| 59.5776475 | 62.5337103 |
| 15 | |
| 59.6027044 | 62.5594544 |
| 59.6015177 | 62.5618904 |
| 59.6038985 | 62.5796457 |
| 59.6054496 | 62.5793814 |
| 59.6061474 | 62.5800354 |
| 59.6060735 | 62.5735652 |
| 59.6088418 | 62.5661409 |
| 59.6091276 | 62.5636722 |
| 59.6027044 | 62.5594544 |
| 16 | |
| 59.9840205 | 62.6621621 |
| 59.9835055 | 62.6647652 |
| 59.9832621 | 62.6667635 |
| 59.9831289 | 62.6685605 |
| 59.9839317 | 62.6694776 |
| 59.9863386 | 62.6734456 |
| 59.9884678 | 62.676211 |
| 59.9936927 | 62.6760787 |
| 59.9951788 | 62.6772211 |
| 59.995242 | 62.6753253 |
| 59.9948809 | 62.6743503 |
| 59.9942398 | 62.6742961 |
| 59.9934362 | 62.6737003 |
| 59.9934814 | 62.6718587 |
| 59.9937884 | 62.6704865 |
| 59.993662 | 62.6695657 |
| 59.9938335 | 62.6674533 |
| 59.9934091 | 62.6675797 |
| 59.9930841 | 62.6671644 |
| 59.9930209 | 62.6664241 |
| 59.9926868 | 62.6668213 |
| 59.9924512 | 62.6668418 |
| 59.9923743 | 62.666617 |
| 59.9924246 | 62.6662916 |
| 59.9926524 | 62.6661851 |
| 59.9926347 | 62.6657651 |
| 59.9919334 | 62.6657414 |
| 59.9919719 | 62.6663212 |
| 59.9921228 | 62.6668004 |
| 59.9919778 | 62.6668951 |
| 59.9918269 | 62.6664514 |
| 59.9915991 | 62.6662147 |
| 59.9913949 | 62.6665697 |
| 59.9914156 | 62.6674039 |
| 59.9918891 | 62.6676346 |
| 59.9918891 | 62.6679896 |
| 59.991824 | 62.6683032 |
| 59.991966 | 62.6685162 |
| 59.9922471 | 62.6685457 |
| 59.9922412 | 62.6688711 |

| | |
|---|---|
| 59.991824 | 62.66909 |
| 59.9910399 | 62.6676642 |
| 59.9907144 | 62.6666525 |
| 59.9911878 | 62.6657355 |
| 59.9908594 | 62.6652208 |
| 59.9908594 | 62.6646765 |
| 59.9907824 | 62.6644694 |
| 59.990525 | 62.6644694 |
| 59.9901167 | 62.665487 |
| 59.9898385 | 62.6656231 |
| 59.9896077 | 62.6651794 |
| 59.9895308 | 62.6648126 |
| 59.9896136 | 62.664215 |
| 59.9899628 | 62.6640434 |
| 59.9901285 | 62.6638068 |
| 59.9899006 | 62.6635524 |
| 59.9893562 | 62.6637417 |
| 59.9891875 | 62.6645996 |
| 59.9886815 | 62.6637121 |
| 59.9885631 | 62.663724 |
| 59.9879861 | 62.6641085 |
| 59.9864058 | 62.6641085 |
| 59.9858761 | 62.6636175 |
| 59.9850534 | 62.6631619 |
| 59.9846213 | 62.6622863 |
| 59.9840205 | 62.6621621 |
| 17 | |
| 60.1565642 | 62.7974653 |
| 60.1538946 | 62.801435 |
| 60.1518335 | 62.8088593 |
| 60.1526024 | 62.81564 |
| 60.1547702 | 62.8189015 |
| 60.1575893 | 62.7992677 |
| 60.1565642 | 62.7974653 |
| 18 | |
| 59.6788894 | 62.8948617 |
| 59.674556 | 62.895956 |
| 59.6708397 | 62.8988743 |
| 59.6697994 | 62.9015672 |
| 59.6711214 | 62.9030585 |
| 59.6743827 | 62.9031229 |
| 59.6794852 | 62.9041314 |
| 59.6814892 | 62.9053545 |
| 59.6828648 | 62.9008698 |
| 59.6814784 | 62.8966427 |
| 59.6788894 | 62.8948617 |
| 19 | |
| 59.7244212 | 62.9026723 |
| 59.7224199 | 62.9068994 |
| 59.7237938 | 62.9103541 |
| 59.7250054 | 62.9149675 |
| 59.7250054 | 62.9193449 |
| 59.72467 | 62.9232931 |
| 59.7232529 | 62.9281211 |
| 59.7203864 | 62.9341763 |
| 59.7152916 | 62.940869 |
| 59.7118189 | 62.9423492 |
| 59.7071016 | 62.9422418 |
| 59.6989313 | 62.9399037 |
| 59.6985092 | 62.9435075 |

| | |
|---|---|
| 59.7050997 | 62.9455668 |
| 59.7078547 | 62.9506516 |
| 59.7114295 | 62.9549624 |
| 59.7218735 | 62.948302 |
| 59.7246322 | 62.9445255 |
| 59.7273096 | 62.9191947 |
| 59.7265415 | 62.9117703 |
| 59.7244212 | 62.9026723 |
| 20 | |
| 59.2223745 | 62.9708422 |
| 59.2217027 | 62.9710579 |
| 59.2199239 | 62.9743623 |
| 59.2147845 | 62.9881382 |
| 59.2106109 | 62.99685 |
| 59.2104351 | 63.0007124 |
| 59.2154434 | 63.0096817 |
| 59.2233627 | 63.0090797 |
| 59.2253041 | 63.0056905 |
| 59.2252821 | 62.9949188 |
| 59.2235034 | 62.9788684 |
| 59.2223745 | 62.9708422 |
| 21 | |
| 59.8288472 | 63.1676531 |
| 59.824339 | 63.1749916 |
| 59.8219229 | 63.1787038 |
| 59.822322 | 63.1822443 |
| 59.8245008 | 63.1819653 |
| 59.8298069 | 63.1763434 |
| 59.8308745 | 63.1705928 |
| 59.8303138 | 63.1679749 |
| 59.8288472 | 63.1676531 |
| 22 | |
| 59.8257303 | 63.1690907 |
| 59.8234006 | 63.1705284 |
| 59.8214375 | 63.173275 |
| 59.8218474 | 63.1748199 |
| 59.8259892 | 63.1703996 |
| 59.8257303 | 63.1690907 |
| 23 | |
| 59.1065786 | 63.4627819 |
| 59.1058404 | 63.4757209 |
| 59.1061049 | 63.4867501 |
| 59.1086518 | 63.4903324 |
| 59.1096688 | 63.4904086 |
| 59.1099442 | 63.4648311 |
| 59.1088756 | 63.4645253 |
| 59.1086112 | 63.4632432 |
| 59.1065786 | 63.4627819 |
| 24 | |
| 59.4690267 | 63.8709068 |
| 59.4689395 | 63.8710999 |
| 59.4689177 | 63.8713252 |
| 59.4689177 | 63.8715505 |
| 59.468885 | 63.8717437 |
| 59.4687924 | 63.8719261 |
| 59.4687488 | 63.8721621 |
| 59.4686774855552 | 63.8725229697755 |
| 59.4697558537423 | 63.872261347337 |
| 59.4696971 | 63.8720763 |
| 59.4696044 | 63.8718831 |

| | |
|---|---|
| 59.4695063 | 63.8717651 |
| 59.4693701 | 63.8715184 |
| 59.4692393 | 63.8711321 |
| 59.4691303 | 63.8709283 |
| 59.4690267 | 63.8709068 |

**Описание границ участка общедоступных охотничьих угодий «Давыдовский»**

Северная граница: от места пересечения автомобильной дороги Березово – Кумарьинское и северной границы квартала 13 Ленского участка Ленского участкового лесничества Туринского лесничества на восток по северной границе квартала 13 Ленского участка Ленского участкового лесничества Туринского лесничества, далее на юг по восточным границам кварталов 13, 21 Ленского участка Ленского участкового лесничества Туринского лесничества, далее на северо-восток по северным границам кварталов 22–24 Ленского участка Ленского участкового лесничества Туринского лесничества до северо-восточного угла квартала 24 Ленского участка Ленского участкового лесничества Туринского лесничества.

Восточная граница: от северо-восточного угла квартала 24 Ленского участка Ленского участкового лесничества Туринского лесничества на юг по восточным границам кварталов 24, 36 Ленского участка Ленского участкового лесничества Туринского лесничества до реки Багышевка, далее на юго-запад по середине реки Багышевка до деревни Давыдово, далее по автомобильной дороге Давыдово – Яр до урочища Яр, далее на юг по автомобильной дороге на урочище Яр до реки Тура.

Южная граница: от места пересечения автомобильной дороги на урочище Яр с рекой Тура на запад по середине реки Тура до пересечения с автомобильной дорогой Урусова – Ленское – Жуковское, далее на запад по автомобильной дороге Урусова – Ленское – Жуковское до пересечения с рекой Тура у села Жуковское.

Западная граница: от места пересечения автомобильной дороги Урусова – Ленское – Жуковское с рекой Тура у села Жуковское на восток по середине реки Тура до пересечения с автомобильной дорогой Березово – Кумарьинское, далее на север по автомобильной дороге Березово – Кумарьинское до северной границы квартала 13 Ленского участка Ленского участкового лесничества Туринского лесничества.

За исключением земель, непригодных для осуществления видов деятельности в сфере охотничьего хозяйства, в том числе земель населенных пунктов (село Жуковское, деревня Новое Шишкино, село Ленское), в следующих границах:

| | |
|---|---|
| 1 | |
| 58.2004696 | 63.0125785 |
| 1997223 | 63.0125314 58. |
| 58.1994915 | 63.0170739 |
| 58.2010236 | 63.0193484 |
| 58.2036411 | 63.0154753 |
| 58.2038333 | 63.0126321 |
| 58.2026521539744 | 63.0103329366075 |
| 2 | |
| 58.1625953 | 63.1733614 |
| 58.1639006 | 63.1721377 |
| 58.1654342 | 63.1531155 |
| 58.1640138 | 63.1521284 |
| 58.1633383 | 63.1530544 |
| 58.1629951 | 63.1543278 |
| 3 | |
| 58.1498179 | 63.2246135 |
| 58.1511089 | 63.2244263 |
| 58.1537847 | 63.2107176 |
| 58.1579706 | 63.2093022 |
| 58.1583721 | 63.2104068 |

| | |
|---|---|
| 58.1601911 | 63.2154108 |
| 58.1647496 | 63.2034543 |
| 58.1598963 | 63.1929505 |
| 58.1623079 | 63.1821061 |
| 58.1617686 | 63.1803244 |
| 58.1608518855865 | 63.1797092482008 |

**Описание границ участка общедоступных охотничьих угодий «Ивдельский»**

Северная граница: от северо-западного угла квартала 1 Вижайского участка Вижайского участкового лесничества Ивдельского лесничества на восток по границе между Свердловской областью и Тюменской областью до северо-западного угла квартала 1 Атымского участка Атымского Ивдельского лесничества.

Восточная граница: от северо-восточного угла квартала 1 Атымского участка Атымского участкового лесничества Ивдельского лесничества на запад по границе муниципального округа Свердловской области до западной границы квартала 13 Оусского участка Оусского участкового лесничества Ивдельского лесничества, далее на север по западным границам кварталов 13, 26 Оусского участка Оусского участкового лесничества Ивдельского лесничества до пересечения с автомобильной дорогой Оус – Гаревка, далее на юг по автомобильной дороге Оус – Гаревка до южной границы квартала 59 Оусского участка Оусского участкового лесничества Ивдельского лесничества, далее на восток по южной границе квартала 59 Оусского участка Оусского участкового лесничества Ивдельского лесничества до юго-восточного угла квартала 59 Оусского участка Оусского участкового лесничества Ивдельского лесничества, далее на юг по западной границе квартала 60 Оусского участка Оусского участкового лесничества Ивдельского лесничества до юго-западного угла квартала 60 Оусского участка Оусского участкового лесничества Ивдельского лесничества, далее на запад по северным границам кварталов 80, 79 Оусского участка Оусского участкового лесничества Ивдельского лесничества до северо-западного угла квартала 79 Оусского участка Оусского участкового лесничества Ивдельского лесничества, далее на юг по западной границе квартала 79 Оусского участка Оусского участкового лесничества Ивдельского лесничества до юго-западного угла квартала 79 Оусского участка Оусского участкового лесничества Ивдельского лесничества, далее на запад по южным границам кварталов 79, 80 Оусского участка Оусского участкового лесничества Ивдельского лесничества до юго-восточного угла квартала 80 Оусского участка Оусского участкового лесничества Ивдельского лесничества на юг по западным границам кварталов 104, 117, 118 Оусского участка Оусского участкового лесничества Ивдельского лесничества до юго-западного угла квартала 118 Оусского участка Оусского участкового лесничества, далее на восток по южным границам кварталов 118–121 Оусского участка Оусского участкового лесничества Ивдельского лесничества до юго-восточного угла квартала 121 Оусского участка Оусского участкового лесничества Ивдельского лесничества, далее на север по восточной границе квартала 121 Оусского участка Оусского участкового лесничества Ивдельского лесничества до северо-восточного угла квартала 121 Оусского участка Оусского участкового лесничества Ивдельского лесничества, далее на восток по южным границам кварталов 108, 109 Оусского участка Оусского участкового лесничества Ивдельского лесничества до юго-восточного угла квартала 109 Оусского участка Оусского участкового лесничества Ивдельского лесничества, далее на север по восточной границе квартала 109 Оусского участка Оусского участкового лесничества Ивдельского лесничества до северо-восточного угла квартала 109 Оусского участка Оусского участкового лесничества Ивдельского лесничества, далее на запад по южным границам кварталов 95, 96 Оусского участка Оусского участкового лесничества Ивдельского лесничества до юго-восточного угла квартала 96 Оусского участка Оусского участкового лесничества Ивдельского лесничества, далее на север по восточной границе квартала 96 Оусского участка Оусского участкового лесничества Ивдельского лесничества до северо-восточного угла квартала 96 Оусского участка Оусского участкового лесничества Ивдельского лесничества, далее на восток по южным границам кварталов 89, 90 Оусского

участка Оусского участкового лесничества Ивдельского лесничества до юго-восточного угла квартала 90 Оусского участка Оусского участкового лесничества Ивдельского лесничества, далее на север по восточной границе квартала 90 Оусского участка Оусского участкового лесничества Ивдельского лесничества до пересечения с границей Ивдельского муниципального округа Свердловской области, далее на восток по границе Ивдельского муниципального округа Свердловской области до западной границы квартала 107 Нерпьинского участка Атымского участкового лесничества Ивдельского лесничества, далее на юг по западным границам кварталов 107, 108 Нерпьинского участка Атымского участкового лесничества Ивдельского лесничества до юго-западного угла квартала 108 Нерпьинского участка Атымского участкового лесничества Ивдельского лесничества, далее на восток по южной границе квартала 108 Нерпьинского участка Атымского участкового лесничества Ивдельского лесничества до северо-западного угла квартала 114 Нерпьинского участка Атымского участкового лесничества Ивдельского лесничества, далее на юг по западной границе квартала 114 Нерпьинского участка Атымского участкового лесничества Ивдельского лесничества до юго-западного угла квартала 114 Нерпьинского участка Атымского участкового лесничества Ивдельского лесничества.

Южная граница: от юго-западного угла квартала 114 Нерпьинского участка Атымского участкового лесничества Ивдельского лесничества на запад по границе Ивдельского муниципального округа Свердловской области до северо-восточного угла квартала 125 Пристанского участка Лангурского участкового лесничества Ивдельского лесничества, далее на запад по северным границам кварталов 125, 106, 105, 104, 103, Пристанского участка Лангурского участкового лесничества Ивдельского лесничества до северо-западного угла квартала 103 Пристанского участка Лангурского участкового лесничества Ивдельского лесничества, далее на север по восточной границе квартала 67 Пристанского участка Лангурского участкового лесничества Ивдельского лесничества до северо-восточного угла квартала 67 Пристанского участка Лангурского участкового лесничества Ивдельского лесничества, далее на запад по северным границам кварталов 67, 66, 65 Пристанского участка Лангурского участкового лесничества Ивдельского лесничества до северо-западного угла квартала 65 Пристанского участка Лангурского участкового лесничества Ивдельского лесничества, далее на юг по западной границе квартала 65 Пристанского участка Лангурского участкового лесничества Ивдельского лесничества до северо-восточного угла квартала 64 Пристанского участка Лангурского участкового лесничества Ивдельского лесничества, далее на запад по северным границам кварталов 64, 63, 62, 61, 60, 59, 58, 57, 56, 55, 54, 53, 52, 51 Пристанского участка Лангурского участкового лесничества Ивдельского лесничества до северо-западного угла квартала 51 Пристанского участка Лангурского участкового лесничества Ивдельского лесничества.

Западная граница: от северо-западного угла квартала 51 Пристанского участка Лангурского участкового лесничества Ивдельского лесничества на север по границе Ивдельского городского округа и Североуральского городского округа до охранной зоны государственного природного заповедника «Денежкин Камень», далее на север по охранной зоне государственного природного заповедника «Денежкин Камень» до границы между Свердловской областью и Пермским краем, далее на север по границе между Свердловской областью и Пермским краем до охранной зоны государственного природного заповедника «Вишерский», далее на север по охранной зоне государственного природного заповедника «Вишерский» до южной границы квартала 108 Тошемского участка Тошемского участкового лесничества Ивдельского лесничества, далее на восток по южным границам кварталов 108, 111–114 Тошемского участка Тошемского участкового лесничества Ивдельского лесничества до пересечения с северной границей квартала 166 Тошемского участка Тошемского участкового лесничества Ивдельского лесничества, далее на север по западной границе квартала 120 Тошемского участка Тошемского участкового лесничества Ивдельского лесничества до северо-западного угла квартала 120 Тошемского участка Тошемского участкового лесничества Ивдельского лесничества, далее на восток по северным границам кварталов 120, 121, 122, 123, 124 Тошемского участка Тошемского участкового лесничества Ивдельского лесничества до северо-западного угла квартала 124

Тошемского участка Тошемского участкового лесничества Ивдельского лесничества, далее на север по западной границе квартала 125 Тошемского участка Тошемского участкового лесничества Ивдельского лесничества до северо-западного угла квартала 125 Тошемского участка Тошемского участкового лесничества Ивдельского лесничества, далее на восток по северным границам кварталов 125–127 Тошемского участка Тошемского участкового лесничества Ивдельского лесничества до северо-восточного угла квартала 127 Тошемского участка Тошемского участкового лесничества Ивдельского лесничества, далее на север по восточным границам кварталов 93, 60 Тошемского участка Тошемского участкового лесничества Ивдельского лесничества до северо-восточного угла квартала 60 Тошемского участка Тошемского участкового лесничества Ивдельского лесничества, далее на восток по южным границам кварталов 29, 30 Тошемского участка Тошемского участкового лесничества Ивдельского лесничества до юго-восточного угла квартала 30 Тошемского участка Тошемского участкового лесничества Ивдельского лесничества, далее на север по восточным границам кварталов 30 Тошемского участка, 336, 310, 284 Северного участка Тошемского участкового лесничества до северо-восточного угла квартала 284 Северного участка Тошемского участкового лесничества Ивдельского лесничества, далее на запад по северной границе квартала 284 Северного участка Тошемского участкового лесничества Ивдельского лесничества до северо-западного угла квартала 284 Северного участка Тошемского участкового лесничества Ивдельского лесничества, далее на север по восточным границам кварталов 260, 232, 207, 177, 148 Северного участка Тошемского участкового лесничества Ивдельского лесничества до северо-западного угла квартала 149 Северного участка Тошемского участкового лесничества Ивдельского лесничества, далее на запад по северной границе квартала 148 Северного участка Тошемского участкового лесничества Ивдельского лесничества до восточной границы квартала 118 Северного участка Тошемского участкового лесничества Ивдельского лесничества, далее на север по восточной границе квартала 118 Северного участка Тошемского участкового лесничества Ивдельского лесничества до северо-западного угла квартала 119 Северного участка Тошемского участкового лесничества Ивдельского лесничества, далее на запад по северным границам кварталов 118, 117, 116, 115, 114 Северного участка Тошемского участкового лесничества Ивдельского лесничества до северо-западного угла квартала 114 Северного участка Тошемского участкового лесничества Ивдельского лесничества, далее на юг по западной границе квартала 114 Северного участка Тошемского участкового лесничества Ивдельского лесничества до северо-западного угла квартала 142 Северного участка Тошемского участкового лесничества Ивдельского лесничества, далее на запад по северным границам кварталов 141, 140, 139, 138, 137, 136, 135, 134, 133, 132 Северного участка Тошемского участкового лесничества Ивдельского лесничества до северо-западного угла квартала 132 Северного участка Тошемского участкового лесничества Ивдельского лесничества, далее на север по границе между Свердловской областью и Пермским краем, границе между Свердловской областью и Республикой Коми до северо-западного угла квартала 1 Вижайского участка Вижайского участкового лесничества Ивдельского лесничества.

За исключением лесопарковых зон кварталов 555–558, 584–588, 590–594 Вижайского участка Вижайского участкового лесничества Ивдельского лесничества, 307–313, 315 Бурмантовского участка Бурмантовского участкового лесничества Ивдельского лесничества, 103, 104, 152, 153, 161–164, 178–180, 187–194, 224–230 Собянинского участка Бурмантовского участкового лесничества Ивдельского лесничества, 74, 143, 145, 146, 151–161, 193 Тошемского участка Тошемского участкового лесничества Ивдельского лесничества, 71 Лявдинского участка Оусского участкового лесничества Ивдельского лесничества, 91–102, 108–117, 132–142, 155, 163, 171, 180, 189 Ивдельского участка Ивдельского участкового лесничества Ивдельского лесничества, 62–65, 84–86, 114–118, 147–162, 201, 240, 242, 243, 245, 264, 285 Лаксийского участка Лаксийского участкового лесничества Ивдельского лесничества, 155, 156, 183, 184 Лангурского участка Лангурского участкового лесничества Ивдельского лесничества, 89, 93, 113, 114, 131, 132, 155, 156, 174, 175, 249 Пристанского участка Лангурского участкового лесничества

Ивдельского лесничества, 116, 132–134, 147, 148 Митяевского участка Митяевского участкового лесничества Ивдельского лесничества.

За исключением земель, непригодных для осуществления видов деятельности в сфере охотничьего хозяйства, в том числе земель населенных пунктов (поселок Бахтиярова Юрта, поселок Бурмантово, поселок Вижай, поселок Глухарный, поселок Денежкино, поселок Екатерининка, город Ивдель, поселок Кершаль, поселок Лангур, поселок Лозьвинский, поселок Маслово, поселок Массава, поселок Митяево, поселок Нагорный, поселок Надымовка, поселок Оус, поселок Пакина, поселок Полуночное, поселок Понил, поселок Северный, поселок Старая Сама, поселок Суеватпауль, поселок Талая, поселок Ушма, поселок Хандыбина Юрта, поселок Хорпия, поселок Шипичный, поселок Юркино, поселок Юрта Анямова), в следующих границах:

| | |
|---|---|
| 1 | |
| 59.9824333 | 61.1872897 |
| 59.982562 | 61.1884169 |
| 2 | |
| 60.1759202806145 | 61.2736084397336 |
| 60.1742005 | 61.2730794 |
| 60.1724839 | 61.2712539 |
| 60.1822901 | 61.2708723 |
| 60.1827621 | 61.2706351 |
| 3 | |
| 60.353629602944 | 60.6623212406947 |
| 60.3503036 | 60.6632138 |
| 60.3486728 | 60.6643492 |
| 60.3479433 | 60.6669772 |
| 60.3462266 | 60.6683437 |
| 60.3423643 | 60.6683017 |
| 60.3346824 | 60.6682596 |
| 60.3292751 | 60.6676079 |
| 60.3286743 | 60.6622676 |
| 60.3228807 | 60.661027 |
| 60.3190183 | 60.6583985 |
| 60.3205204 | 60.6564217 |
| 60.3263998 | 60.6558328 |
| 4 | |
| 60.3453360011485 | 60.7211462123731 |
| 60.3464819 | 60.7232996 |
| 60.3424986 | 60.7243798 |
| 60.3388818 | 60.7237318 |
| 60.3323338 | 60.7229128 |
| 60.3337592 | 60.7206791 |
| 60.3376549 | 60.7195335 |
| 5 | |
| 60.419244 | 60.7215862 |
| 60.4045272 | 60.7261882 |
| 60.3970319 | 60.7261362 |
| 60.3946996 | 60.7230193 |
| 6 | |
| 60.4037910231731 | 60.4125219485489 |
| 60.4027282177877 | 60.4122022614454 |
| 60.4009114863503 | 60.4120020616515 |
| 60.3993108088355 | 60.4117752430996 |
| 60.399384959448 | 60.4115991346045 |
| 60.3925030458244 | 60.4108105689497 |
| 60.3876266802367 | 60.4102362078432 |
| 60.3876653673989 | 60.4100827216896 |
| 60.3865541 | 60.4099609 |
| 60.3903172 | 60.4010001 |
| 60.3961907111629 | 60.4011936826576 |

| | |
|---|---|
| 7 | |
| 60.2187259512983 | 60.3999384040898 |
| 60.2186482 | 60.4001091 |
| 60.2177447 | 60.4024059 |
| 60.2163341 | 60.4059859 |
| 60.2158267 | 60.4077591 |
| 60.2150287 | 60.4089786 |
| 60.2142416 | 60.409608 |
| 60.2088693 | 60.4122914 |
| 60.2074083 | 60.4187058 |
| 60.2110026 | 60.4207463 |
| 60.2111079 | 60.4190768 |
| 60.2106076 | 60.4154993 |
| 60.2108183 | 60.4141478 |
| 60.2111411 | 60.4135218 |
| 60.2128984 | 60.4125579 |
| 60.2152021 | 60.4127964 |
| 60.2163341 | 60.4144128 |
| 60.2184796 | 60.4193948 |
| 60.2227571 | 60.4094309 |
| 60.2226123 | 60.4073374 |
| 60.2227044 | 60.4053234 |
| 60.2244284 | 60.4002355 |
| 60.2228663 | 60.3985236 |
| 60.2217964 | 60.3977147 |
| 60.2208944 | 60.3977333 |
| 60.2200838 | 60.3980543 |
| 60.2192561 | 60.3987745 |
| 60.2189592991632 | 60.3994261076262 |
| | 8 |
| 60.4002951301124 | 60.6429863474355 |
| 60.4067127 | 60.6444261 |
| 60.4087726 | 60.6550276 |
| 60.4174603 | 60.6836513 |
| 60.4226772 | 60.6809279 |
| 60.427877 | 60.6807316 |
| 60.441045 | 60.6803395 |
| 60.4436199 | 60.6813482 |
| 60.4456802 | 60.6789193 |
| 60.4482547 | 60.675884 |
| 60.4575244 | 60.6700826 |
| 60.472459 | 60.659486 |
| 60.4726306 | 60.6551959 |
| 60.4853336 | 60.6513259 |
| 60.4941941 | 60.6502001 |
| 60.5072916 | 60.6478645 |
| 60.5140391 | 60.6424314 |
| 60.5157819 | 60.6419507 |
| | 9 |
| 60.4046961750521 | 60.4221789002365 |
| 60.405168 | 60.4262347 |
| 60.4119334 | 60.4323296 |
| 60.4155116 | 60.448716 |
| 60.4263187 | 60.4527531 |
| 60.4284157 | 60.4302892 |
| 60.4260616 | 60.4293617 |
| 60.4254861 | 60.4273742 |
| 60.4252277 | 60.4274087 |
| 60.404892 | 60.4239896 |
| 60.4053170918022 | 60.423094110861 |

| | |
|---|---|
| 10 | |
| 60.4464382490145 | 60.858801164937 |
| 60.4469512 | 60.8593819 |
| 60.4535486 | 60.8592002 |
| 60.4606287 | 60.8672802 |
| 60.4545107 | 60.8678741 |
| 60.4491063 | 60.8683988 |
| 60.4465093 | 60.8686509 |
| 60.4481907 | 60.8705819 |
| 60.4444172 | 60.8714281 |
| 60.4310708 | 60.8709317 |
| 60.4302398 | 60.8720544 |
| 60.4286456 | 60.8729873 |
| 60.4209458 | 60.8751005 |
| 60.4207858 | 60.8762227 |
| 60.4208811 | 60.8762833 |
| 60.4222511 | 60.8771538 |
| 60.4227531 | 60.8782763 |
| 60.4230109 | 60.8797422 |
| 60.4222239 | 60.8810033 |
| 60.4192254 | 60.8837564 |
| 60.4138933 | 60.879795 |
| 60.4108541 | 60.8810099 |
| 60.4086973 | 60.8733058 |
| 60.4056869 | 60.8735947 |
| 60.4034822 | 60.8684556 |
| 60.403461 | 60.8674958 |
| 60.4069165 | 60.8675164 |
| 60.4068645 | 60.8668699 |
| 11 | |
| 60.4111791825437 | 60.8603011047045 |
| 60.411468 | 60.8599534 |
| 60.4128757 | 60.8595735 |
| 60.4139644 | 60.8573731 |
| 60.4205924 | 60.8576244 |
| 60.4362326 | 60.8605215 |
| 60.4349945 | 60.8579118 |
| 60.4359952 | 60.8572263 |
| 60.4356729 | 60.8553266 |
| 60.4366735 | 60.8541124 |
| 60.4422533 | 60.8540628 |
| 12 | |
| 60.1253241 | 60.4531782 |
| 60.1251023 | 60.451461 |
| 60.1243948 | 60.4480902 |
| 60.1207894 | 60.4478502 |
| 60.1192703 | 60.4494011 |
| 60.1159532 | 60.4480761 |
| 13 | |
| 60.1172132 | 60.4687388 |
| 60.1174878 | 60.4657072 |
| 60.117509 | 60.4631633 |
| 60.1183751 | 60.4616793 |
| 60.1197692 | 60.4601105 |
| 60.1195761363488 | 60.4587910816225 |
| 14 | |
| 60.1010986 | 60.5075454 |
| 60.1015478 | 60.5058288 |
| 60.1027457 | 60.5008507 |
| 60.1045425 | 60.4971814 |

| | |
|---|---|
| 60.1095652 | 60.4926098 |
| 15 | |
| 60.5157149009052 | 61.2738726419429 |
| 60.5174238 | 61.274349 |
| 60.5181691 | 61.2748067 |
| 60.5190801 | 61.276339 |
| 60.5199082 | 61.2769161 |
| 60.5209019 | 61.2771548 |
| 60.52173 | 61.2778911 |
| 60.5262433 | 61.2788263 |
| 60.5322885 | 61.2788661 |
| 60.5351869 | 61.2791645 |
| 60.5474431 | 61.2809751 |
| 60.5470276 | 61.2836075 |
| 60.5459939 | 61.2835615 |
| 60.5449373 | 61.2835314 |
| 60.5445735 | 61.2839422 |
| 60.5440124 | 61.2841352 |
| 60.5423087 | 61.2867047 |
| 60.5389218 | 61.2860618 |
| 60.5345643 | 61.2852347 |
| 60.5170512 | 61.2819102 |
| 60.517548 | 61.2882762 |
| 16 | |
| 60.5166727570779 | 60.6377708477576 |
| 60.5154749 | 60.6371269 |
| 60.5205594 | 60.6352585 |
| 60.5219971 | 60.6353867 |
| 60.5249704 | 60.6366331 |
| 60.5214696 | 60.63969 |
| 60.522093 | 60.6414064 |
| 60.539321 | 60.6380489 |
| 60.5393771 | 60.6389549 |
| 60.536526 | 60.6430643 |
| 60.5363149 | 60.6456837 |
| 60.5376961 | 60.6486776 |
| 60.5379416 | 60.6500767 |
| 60.5354249 | 60.6534614 |
| 60.5363149 | 60.6549205 |
| 60.5387223 | 60.6552822 |
| 60.5413217 | 60.6547809 |
| 60.5430371 | 60.6527713 |
| 60.5583038 | 60.6518923 |
| 17 | |
| 60.5479917017207 | 61.0815933421586 |
| 60.545941 | 61.0816163 |
| 60.5452785 | 61.0802548 |
| 60.5457727 | 61.0795657 |
| 60.5491797 | 61.0791757 |
| 60.5517604 | 61.0789006 |
| 60.553659 | 61.0783325 |
| 60.5539861 | 61.0787279 |
| 60.5546528 | 61.0795339 |
| 60.5582302 | 61.079614 |
| 60.5635964 | 61.0802548 |
| 60.5583959 | 61.0806232 |
| 60.5573028 | 61.0820808 |
| 60.5530297 | 61.0821129 |
| 60.5530959 | 61.0815362 |
| 60.5487830111056 | 61.0815844833546 |

| | |
|---|---|
| 18 | |
| 60.2027338398763 | 61.2802847441591 |
| 60.2014348 | 61.2807716 |
| 60.1999799 | 61.2856697 |
| 60.1993838 | 61.2867978 |
| 60.1970133 | 61.2904393 |
| 60.1948982 | 61.2928955 |
| 60.1953454 | 61.2953517 |
| 60.1988444 | 61.2992502 |
| 60.2010516 | 61.2949661 |
| 60.2058596 | 61.2925744 |
| 60.2069155 | 61.2920406 |
| 60.207007 | 61.2908688 |
| 60.2072616 | 61.2861371 |
| 60.2075682 | 61.2829386 |
| 60.2083319 | 61.2818855 |
| 60.2086015 | 61.2795435 |
| 60.2116593 | 61.2770016 |
| 60.2123261 | 61.2815999 |
| 60.2150289 | 61.279772 |
| 60.2140145 | 61.272432 |
| 60.2114039 | 61.2731317 |
| 19 | |
| 59.7011431836071 | 61.2962091014851 |
| 59.702923375685 | 61.2953275710523 |
| 59.7037037092238 | 61.2953295647783 |
| 59.7056731885027 | 61.2962796314542 |
| 59.7047595026992 | 61.2964586749274 |
| 59.7036491538277 | 61.2965546494047 |
| 59.7024990677653 | 61.296531966168 |
| 59.7011431836071 | 61.2962091014851 |
| 20 | |
| 59.8645878 | 60.7603072 |
| 59.8647165 | 60.7601657 |
| 59.8649901 | 60.7601238 |
| 59.8653173 | 60.7600269 |
| 59.865569 | 60.7598217 |
| 59.8656365 | 60.7595578 |
| 59.8657626 | 60.7595945 |
| 59.8659343 | 60.7596259 |
| 59.8662508 | 60.7596181 |
| 59.8662561 | 60.7597334 |
| 59.866114 | 60.7599076 |
| 59.8660255 | 60.760078 |
| 59.8660147 | 60.7603544 |
| 59.8661005 | 60.7604618 |
| 59.8660523 | 60.7605928 |
| 59.8657442 | 60.7606365 |
| 59.8653817 | 60.7606321 |
| 59.8650202 | 60.7605127 |
| 59.86462 | 60.7604094 |
| 59.8645878 | 60.7603072 |
| 21 | |
| 59.9112582 | 60.8098193 |
| 59.9114191000001 | 60.809317 |
| 59.9123633 | 60.8091496 |
| 59.9137795 | 60.8084484 |
| 59.9159896 | 60.8082757 |
| 59.9168265 | 60.8088408 |
| 59.9182641 | 60.8087519 |

| | |
|---|---|
| 59.9187899 | 60.809474 |
| 59.9179208 | 60.8099083 |
| 59.9173736 | 60.8098769 |
| 59.9155927 | 60.8104368 |
| 59.9149275 | 60.8106565 |
| 59.9141443 | 60.8107507 |
| 59.9133718 | 60.8098036 |
| 59.9121058 | 60.8102118 |
| 59.9112582 | 60.8098193 |
| 22 | |
| 59.9630525 | 61.6724677 |
| 59.9647683 | 61.671581 |
| 59.9663035 | 61.6723886 |
| 59.9645113 | 61.6734731 |
| 59.9630525 | 61.6724677 |
| 23 | |
| 59.9783563 | 61.6316708 |
| 59.9794721 | 61.6312222 |
| 59.980824 | 61.6312426 |
| 59.9833989 | 61.6292238 |
| 59.9841285 | 61.629285 |
| 59.9843001 | 61.6301109 |
| 59.9843859 | 61.6309775 |
| 59.984622 | 61.6320174 |
| 59.9845361 | 61.6329656 |
| 59.9838495 | 61.6334243 |
| 59.982841 | 61.6338627 |
| 59.9815106 | 61.634352 |
| 59.9810171 | 61.6343011 |
| 59.9811244 | 61.6330267 |
| 59.9786353 | 61.6321194 |
| 59.9783563 | 61.6316708 |
| 24 | |
| 60.0040643 | 61.5632591 |
| 60.006772 | 61.5629135 |
| 60.0062868 | 61.5617196 |
| 60.0084512 | 61.560992 |
| 60.0090616 | 61.5604179 |
| 60.0111779 | 61.5606333 |
| 60.0120691 | 61.5597137 |
| 60.0111885 | 61.5588547 |
| 60.0102761 | 61.5583595 |
| 60.0087058 | 61.5584757 |
| 60.0068809 | 61.558218 |
| 60.0070825 | 61.5576672 |
| 60.0092363 | 61.5574954 |
| 60.0115811 | 61.5560249 |
| 60.0128118 | 61.5558683 |
| 60.0153794 | 61.5577936 |
| 60.014382 | 61.5584757 |
| 60.0155173 | 61.559456 |
| 60.0157931 | 61.5602038 |
| 60.0152096 | 61.5612497 |
| 60.014329 | 61.5616943 |
| 60.0129391 | 61.5615529 |
| 60.0117084 | 61.5626543 |
| 60.0118781 | 61.5639174 |
| 60.0128542 | 61.5650339 |
| 60.0146048 | 61.5662817 |
| 60.0154218 | 61.5677265 |

| | |
|---|---|
| 60.0121067 | 61.5684456 |
| 60.0100426 | 61.5677416 |
| 60.0075599 | 61.567383 |
| 60.0060321 | 61.565625 |
| 60.0040643 | 61.5632591 |
| 25 | |
| 60.0327910227421 | 61.6264654833846 |
| 60.0330027311616 | 61.6258324298464 |
| 60.033057875633 | 61.6243096336311 |
| 60.034354392454 | 61.6239381080777 |
| 60.0360098397217 | 61.623953186595 |
| 60.0350412076511 | 61.6246815511489 |
| 60.0350877304559 | 61.6251573313618 |
| 60.0354779578989 | 61.6256331491038 |
| 60.0355869538725 | 61.6263839735808 |
| 60.0347276783464 | 61.6269414021996 |
| 60.0333531845703 | 61.6269412392115 |
| 60.0327910227421 | 61.6264654833846 |
| 26 | |
| 60.0798297 | 61.4474043 |
| 60.0827801 | 61.4477837 |
| 60.0835311 | 61.4481632 |
| 60.0825119 | 61.4484247 |
| 60.081675 | 61.4483375 |
| 60.0805378 | 61.4480863 |
| 60.0799799 | 61.4478607 |
| 60.0798297 | 61.4474043 |
| 27 | |
| 60.085752 | 60.768775 |
| 60.08852 | 60.7682616 |
| 60.0918031 | 60.7677009 |
| 60.0943994 | 60.7672713 |
| 60.0978112 | 60.7668102 |
| 60.0997853 | 60.7666321 |
| 60.1020062 | 60.7674337 |
| 60.100826 | 60.7684816 |
| 60.1006329 | 60.7695399 |
| 60.0965774 | 60.7688588 |
| 60.0945282 | 60.7682039 |
| 60.090419 | 60.7685078 |
| 60.0862563 | 60.7694351 |
| 60.085752 | 60.768775 |
| 28 | |
| 60.2200556 | 60.7417342 |
| 60.2203989 | 60.7414878 |
| 60.2203131 | 60.7411784 |
| 60.2208924 | 60.7410525 |
| 60.2214396 | 60.7417185 |
| 60.2219653 | 60.7420908 |
| 60.2209353 | 60.7421118 |
| 60.220077 | 60.741923 |
| 60.2200556 | 60.7417342 |
| 29 | |
| 60.2402151 | 60.8117396 |
| 60.2410412 | 60.8112844 |
| 60.2418244 | 60.8113158 |
| 60.2425325 | 60.8115251 |
| 60.243777 | 60.8113368 |
| 60.2445495 | 60.8109443 |
| 60.2451289 | 60.8111013 |

| | |
|---|---|
| 60.2449894 | 60.81141 |
| 60.2462232 | 60.8114519 |
| 60.2465773 | 60.8111432 |
| 60.2479935 | 60.8115827 |
| 60.2487981 | 60.8121164 |
| 60.2485192 | 60.8124617 |
| 60.24809 | 60.8131471 |
| 60.2472961 | 60.8137383 |
| 60.2460515 | 60.8137435 |
| 60.2445388 | 60.813461 |
| 60.2432406 | 60.8132779 |
| 60.243305 | 60.8131262 |
| 60.243262 | 60.8129535 |
| 60.2427363 | 60.8128227 |
| 60.2416098 | 60.8128646 |
| 60.2412879 | 60.8126343 |
| 60.2414167 | 60.812446 |
| 60.2403867 | 60.8123884 |
| 60.2404082 | 60.8121478 |
| 60.2402151 | 60.8117396 |
| 30 | |
| 60.2421677 | 60.7167488 |
| 60.242275 | 60.7160614 |
| 60.242672 | 60.715652 |
| 60.2433371 | 60.7153791 |
| 60.2444315 | 60.7148386 |
| 60.2455902 | 60.7151377 |
| 60.2459657 | 60.7157675 |
| 60.2468991 | 60.7161086 |
| 60.2458906 | 60.7166491 |
| 60.2456546 | 60.7170217 |
| 60.2437341 | 60.7171319 |
| 60.2432942 | 60.7167541 |
| 60.2421677 | 60.7167488 |
| 31 | |
| 60.2847061 | 60.2864349 |
| 60.2839084 | 60.2873039 |
| 60.2835946 | 60.2884626 |
| 60.283685 | 60.2889776 |
| 60.2838818 | 60.2890634 |
| 60.2839563 | 60.2909303 |
| 60.2841743 | 60.292089 |
| 60.2840733 | 60.2931726 |
| 60.2844987 | 60.2925718 |
| 60.2846423 | 60.2934408 |
| 60.2853869 | 60.2948248 |
| 60.2856102 | 60.2941811 |
| 60.2855251 | 60.2929473 |
| 60.2851795 | 60.2936339 |
| 60.2850146 | 60.2933442 |
| 60.2857166 | 60.2920568 |
| 60.285339 | 60.2906835 |
| 60.2851316 | 60.2893746 |
| 60.2853709 | 60.2889883 |
| 60.2851156 | 60.2883124 |
| 60.284988 | 60.2880978 |
| 60.2848178 | 60.2883768 |
| 60.2846317 | 60.287379 |
| 60.2847061 | 60.2864349 |
| 32 | |

| | |
|---|---|
| 60.2023038 | 60.3399447 |
| 60.201619 | 60.3400507 |
| 60.2011976 | 60.3445451 |
| 60.2001335 | 60.3438455 |
| 60.2007016 | 60.3534117 |
| 60.2002428 | 60.3566386 |
| 60.1983225 | 60.3566004 |
| 60.1976061 | 60.3668399 |
| 60.1957701 | 60.3687268 |
| 60.1955905 | 60.3764552 |
| 60.1964593 | 60.376748 |
| 60.1975274 | 60.3774535 |
| 60.1980399 | 60.3790599 |
| 60.1982835 | 60.3807064 |
| 60.201813 | 60.3812099 |
| 60.2058951 | 60.3904583 |
| 60.2116576 | 60.3603601 |
| 60.2035153 | 60.3582825 |
| 60.2048637 | 60.3553994 |
| 60.2057591 | 60.3522406 |
| 60.2063595 | 60.3506082 |
| 60.20558 | 60.3454779 |
| 60.2048427 | 60.3433367 |
| 60.2023038 | 60.3399447 |
| 33 | |
| 60.3590613 | 60.7661555 |
| 60.359405 | 60.7650887 |
| 60.3611557 | 60.7639786 |
| 60.3627902 | 60.762719 |
| 60.3662338 | 60.7625968 |
| 60.3684329 | 60.7625165 |
| 60.3686954 | 60.7622547 |
| 60.3679254 | 60.7621658 |
| 60.365074 | 60.7612802 |
| 60.3638937 | 60.7600067 |
| 60.3655285 | 60.7597706 |
| 60.365833 | 60.7590419 |
| 60.3690633 | 60.7596712 |
| 60.3704855 | 60.760318 |
| 60.3710421 | 60.7605712 |
| 60.3720508 | 60.7609562 |
| 60.3718365 | 60.7615718 |
| 60.3725145 | 60.762404 |
| 60.3756708 | 60.7620112 |
| 60.3765293 | 60.7628373 |
| 60.376166 | 60.7635598 |
| 60.3757877 | 60.7642954 |
| 60.3741043 | 60.7647114 |
| 60.3714152 | 60.7651746 |
| 60.3679629 | 60.7652897 |
| 60.3647275 | 60.7655404 |
| 60.3629409 | 60.766879 |
| 60.3617322 | 60.7671459 |
| 60.3607768 | 60.7670926 |
| 60.3596188 | 60.7666356 |
| 60.3590613 | 60.7661555 |
| 34 | |
| 60.3850843 | 60.9749109 |
| 60.3868598 | 60.9747437 |
| 60.3889002 | 60.9754123 |

| | |
|---|---|
| 60.3938822 | 60.9753223 |
| 60.3953132 | 60.976518 |
| 60.3959227 | 60.9764794 |
| 60.3961347 | 60.9761194 |
| 60.3967972 | 60.976158 |
| 60.3981222 | 60.9797063 |
| 60.3984401 | 60.9806576 |
| 60.3998792 | 60.9813448 |
| 60.4001361 | 60.9814675 |
| 60.4005071 | 60.9825216 |
| 60.3981752 | 60.983807 |
| 60.3992351 | 60.9846168 |
| 60.4017526 | 60.9857864 |
| 60.4034221 | 60.9869689 |
| 60.4040522 | 60.9877528 |
| 60.3989492 | 60.9888372 |
| 60.3895811 | 60.984716 |
| 60.3861973 | 60.9821874 |
| 60.3850843 | 60.9749109 |
| 35 | |
| 60.3879406 | 60.4452262 |
| 60.3953181 | 60.4385749 |
| 60.400936 | 60.4400183 |
| 60.4004909 | 60.4423191 |
| 60.40401 | 60.4424237 |
| 60.403268 | 60.4449962 |
| 60.4004909 | 60.4449543 |
| 60.4005333 | 60.4467947 |
| 60.3976077 | 60.4467738 |
| 60.3975653 | 60.4460523 |
| 60.3928165 | 60.4462928 |
| 60.3912901 | 60.4454876 |
| 60.3879406 | 60.4452262 |
| 36 | |
| 60.4187897 | 60.285915 |
| 60.4364641 | 60.2841185 |
| 60.4464244 | 60.2918668 |
| 60.4258228 | 60.294405 |
| 60.4260365 | 60.2974425 |
| 60.4200473 | 60.2971854 |
| 60.4187897 | 60.285915 |
| 37 | |
| 60.4452192 | 60.8976857 |
| 60.4454895 | 60.8959454 |
| 60.450389 | 60.8960235 |
| 60.4524342 | 60.895864 |
| 60.4548461 | 60.8949314 |
| 60.4557035 | 60.8933483 |
| 60.4551888 | 60.8869588 |
| 60.4572272 | 60.885706 |
| 60.4605532 | 60.8852884 |
| 60.4623771 | 60.8878566 |
| 60.4629564 | 60.8916043 |
| 60.4624548 | 60.8937046 |
| 60.4635617 | 60.8974925 |
| 60.4640631 | 60.899381 |
| 60.4643844 | 60.8993556 |
| 60.4643931 | 60.8994528 |
| 60.4640805 | 60.8994781 |
| 60.4638771 | 60.8999229 |

| | |
|---|---|
| 60.4633737 | 60.8991335 |
| 60.4573878 | 60.8992168 |
| 60.4556335 | 60.8998499 |
| 60.4541631 | 60.9005848 |
| 60.4519517 | 60.9000744 |
| 60.4530957 | 60.8991062 |
| 60.452105 | 60.8988235 |
| 60.451413 | 60.8988697 |
| 60.4507753 | 60.8990215 |
| 60.449691 | 60.8997638 |
| 60.4471404 | 60.8992322 |
| 60.4473183 | 60.8976815 |
| 60.4452192 | 60.8976857 |
| 38 | |
| 60.5011692 | 61.5793682 |
| 60.5032097 | 61.5757735 |
| 60.5018802 | 61.5732499 |
| 60.5028917 | 61.5718125 |
| 60.5075026 | 61.571863 |
| 60.5074496 | 61.5765555 |
| 60.5052236 | 61.5763663 |
| 60.5048526 | 61.5795826 |
| 60.5011692 | 61.5793682 |
| 39 | |
| 60.5116201 | 61.0710956 |
| 60.5126947 | 61.0683556 |
| 60.5134505 | 61.0681642 |
| 60.5138906 | 61.068418 |
| 60.5164882 | 61.0648082 |
| 60.521418 | 61.064075 |
| 60.5231241 | 61.0621067 |
| 60.5256805 | 61.0619777 |
| 60.530182 | 61.064801 |
| 60.5308878 | 61.0676725 |
| 60.5263641 | 61.0686081 |
| 60.5244545 | 61.069111 |
| 60.5229215 | 61.0694216 |
| 60.5186284 | 61.0692771 |
| 60.5150578 | 61.0730541 |
| 60.5129321 | 61.0722678 |
| 60.5133072 | 61.0719721 |
| 60.5124389 | 61.0717268 |
| 60.5116201 | 61.0710956 |
| 40 | |
| 60.2747173 | 61.0518624 |
| 60.2738112 | 61.0524233 |
| 60.2735118 | 61.0536881 |
| 60.2741194 | 61.0542632 |
| 60.2755632 | 61.0565153 |
| 60.2758342 | 61.0571408 |
| 60.2755555 | 61.0584589 |
| 60.2789731 | 61.0596579 |
| 60.2799215 | 61.0538755 |
| 60.2792823 | 61.0530115 |
| 60.2788343 | 61.0526025 |
| 60.2784327 | 61.0523343 |
| 60.2782475 | 61.0522421 |
| 60.2771933 | 61.0520929 |
| 60.276555 | 61.0519803 |
| 60.2760799 | 61.0519875 |

| | |
|---|---|
| 60.2747173 | 61.0518624 |
| 41 | |
| 61.0562307 | 61.4711667 |
| 61.0578922 | 61.4708366 |
| 61.0589422 | 61.4700323 |
| 61.0597533 | 61.4685698 |
| 61.0650328 | 61.4707033 |
| 61.0674712 | 61.4700563 |
| 61.0702846 | 61.4725977 |
| 61.0741609 | 61.4728631 |
| 61.0743582 | 61.4759608 |
| 61.0747666 | 61.4789076 |
| 61.0683356 | 61.4788723 |
| 61.0651112 | 61.4779933 |
| 61.0634018 | 61.4787457 |
| 61.0635077 | 61.4771653 |
| 61.0562307 | 61.4711667 |
| 42 | |
| 61.1464291 | 61.5709668 |
| 61.1471021 | 61.5696646 |
| 61.1483286 | 61.5692822 |
| 61.1496311 | 61.5692305 |
| 61.1504235 | 61.5693856 |
| 61.1510639 | 61.5697266 |
| 61.151205 | 61.5704139 |
| 61.1508794 | 61.5714836 |
| 61.1492295 | 61.5716437 |
| 61.1472432 | 61.5713182 |
| 61.1464291 | 61.5709668 |
| 43 | |
| 61.1789127 | 61.2258727 |
| 61.1795775 | 61.2239852 |
| 61.1815041 | 61.2233059 |
| 61.1842637 | 61.2236109 |
| 61.1835665 | 61.2239395 |
| 61.1828338 | 61.2242268 |
| 61.1821532 | 61.2246159 |
| 61.1819172 | 61.2254577 |
| 61.1826167 | 61.2256441 |
| 61.1827659 | 61.2258923 |
| 61.1789127 | 61.2258727 |
| 44 | |
| 60.8378693 | 61.2610531 |
| 60.8364681 | 61.2617826 |
| 60.8375817 | 61.2676191 |
| 60.8393488 | 61.2662244 |
| 60.8386378 | 61.2617504 |
| 60.8378693 | 61.2610531 |
| 45 | |
| 60.1849981 | 61.3514542 |
| 60.1851309 | 61.3530268 |
| 60.1863744 | 61.3549948 |
| 60.1865344 | 61.3562178 |
| 60.1872812 | 61.3568616 |
| 60.1876119 | 61.3580417 |
| 60.1881453 | 61.3583421 |
| 60.189372 | 61.3618612 |
| 60.1897881 | 61.3626337 |
| 60.1898307 | 61.3633632 |
| 60.1903748 | 61.3632345 |

| | |
|---|---|
| 60.1909549 | 61.3644892000001 |
| 60.192169 | 61.3642399 |
| 60.1917349 | 61.3624294 |
| 60.1922517 | 61.3610132 |
| 60.1909583 | 61.3579528 |
| 60.1902629 | 61.3584596999999 |
| 60.1896175 | 61.3569148 |
| 60.1893636 | 61.3528995 |
| 60.1873452 | 61.3522053 |
| 60.1849981 | 61.3514542 |
| 46 | |
| 60.89361 | 61.4927141 |
| 60.8926692 | 61.4929968 |
| 60.8922166 | 61.4935694 |
| 60.892147 | 61.4948756 |
| 60.8917335 | 61.495484 |
| 60.8913288 | 61.4952156 |
| 60.8905715 | 61.4960745 |
| 60.892382 | 61.5028739 |
| 60.8921383 | 61.5034465 |
| 60.8914419 | 61.5044843 |
| 60.8920512 | 61.5085818 |
| 60.8918772 | 61.5097628 |
| 60.8925996 | 61.5111048 |
| 60.8920687 | 61.5124826 |
| 60.8927476 | 61.5138782 |
| 60.8937834 | 61.5123394 |
| 60.8942447 | 61.5127331 |
| 60.894468 | 61.512288 |
| 60.9003002 | 61.5320067 |
| 60.9020603 | 61.5310873 |
| 60.9033051 | 61.5340754 |
| 60.9120015 | 61.5316475 |
| 60.9133662 | 61.5289005 |
| 60.9161554 | 61.5231701 |
| 60.9132078 | 61.5064903 |
| 60.907382 | 61.5084102 |
| 60.9072907 | 61.509518 |
| 60.8992838 | 61.5131015 |
| 60.8974713 | 61.5110414 |
| 60.8969046 | 61.5097022 |
| 60.8963671 | 61.5056955 |
| 60.8954563 | 61.5038483 |
| 60.894447 | 61.4996983 |
| 60.8953333 | 61.496687 |
| 60.89361 | 61.4927141 |
| 47 | |
| 60.3349484 | 61.5881798 |
| 60.3336077 | 61.5913296 |
| 60.3328438 | 61.5985428 |
| 60.3336077 | 61.5993302 |
| 60.3362423 | 61.5998972 |
| 60.3382844 | 61.5928416 |
| 60.3349484 | 61.5881798 |
| 48 | |
| 60.4557728 | 61.8316613 |
| 60.4520484 | 61.8341647 |
| 60.4494118 | 61.8415051 |
| 60.4557728 | 61.848506 |
| 60.457049 | 61.8461724 |

| | |
|---|---|
| 60.4567561 | 61.8393412 |
| 60.457844 | 61.8412929 |
| 60.4585134 | 61.8387896 |
| 60.4557728 | 61.8316613 |
| 49 | |
| 60.6744195 | 62.0905764 |
| 60.673557 | 62.0907453 |
| 60.6735333 | 62.0913725 |
| 60.6711806 | 62.0949157 |
| 60.6692188 | 62.1068365 |
| 60.6702805 | 62.1099463 |
| 60.6714345 | 62.1108415 |
| 60.6703267 | 62.1199352 |
| 60.6688957 | 62.1193698 |
| 60.6673451 | 62.1214628 |
| 60.6660336 | 62.1347773 |
| 60.6701882 | 62.1355783 |
| 60.6724269 | 62.1310079 |
| 60.6774576 | 62.1283222 |
| 60.682003 | 62.1141869 |
| 60.6770884 | 62.0958581 |
| 60.6768179 | 62.0963662 |
| 60.6763335 | 62.0966074 |
| 60.6758255 | 62.096318 |
| 60.6752466 | 62.0932301 |
| 60.6748685 | 62.0923857 |
| 60.6748212 | 62.0911554 |
| 60.6744195 | 62.0905764 |

**Описание границ участка общедоступных охотничьих угодий «Ирбитский»**

Северо-восточная граница: от деревни Буланова на юго-восток по середине реки Ирбит до пересечения с автомобильной дорогой Горбуновское – Байкалово – Ирбит, далее на юго-восток по автомобильной дороге Горбуновское – Байкалово – Ирбит до поселка Спутник.

Южная граница: от поселка Спутник на юго-запад по автомобильной дороге Спутник – Лесной – урочище Малая Кочевка до границы города Ирбит, далее на запад по границе города Ирбит Свердловской области, автомобильной дороге на деревню Симанова до северной границы квартала 92 урочища колхоз «Дружба» Зайковского участкового лесничества Ирбитского лесничества, далее на запад по северным границам кварталов 92, 91, 90 урочища колхоз «Дружба» Зайковского участкового лесничества Ирбитского лесничества до деревни Симанова.

Западная граница: от деревни Симанова на северо-восток по середине реки Ирбит до деревни Буланова.

За исключением лесопарковых зон кварталов 49, 50, 85 Пригородного участка Ирбитского участкового лесничества Ирбитского лесничества.

За исключением земель, непригодных для осуществления видов деятельности в сфере охотничьего хозяйства, в том числе земель населенных пунктов (деревня Симанова, деревня Кириллова, деревня Чусовляны, деревня Шмакова, деревня Фомина, село Буланова, поселок городского типа Пионерский, деревня Мельникова, город Ирбит, поселок Рябиновый, поселок Лесной), в следующих границах:

| | |
|---|---|
| 1 | |
| 57.6271794 | 62.7832493 |
| 57.6290788747082 | 62.7865170924021 |
| 2 | |
| 57.630468626089 | 62.8580433039712 |
| 57.6300775067097 | 62.8580986804537 |
| 57.6297720659377 | 62.858033895341 |

| | |
|---|---|
| 57.6295208827495 | 62.8580865118984 |
| 57.6295266456146 | 62.8581216558177 |
| 57.6291173999999 | 62.8578958 |
| 57.6293739732883 | 62.8608952585355 |
| 57.6293488984641 | 62.8609976093923 |
| 57.6291217386416 | 62.8613069514275 |
| 57.6286987329691 | 62.8613296819081 |
| 57.6285925013257 | 62.8616870511982 |
| 57.6287407267262 | 62.8616226485063 |
| 57.6288217649704 | 62.8615497013941 |
| 57.6289249760826 | 62.8617238105101 |
| 57.6287388965172 | 62.8621893872362 |
| 57.628865380078 | 62.862068542707 |
| 57.6289808804928 | 62.8619769925738 |
| 57.6290852997946 | 62.861943366972 |
| 57.6291964380952 | 62.8619509560477 |
| 57.6292943479835 | 62.8619918537974 |
| 57.6294834843112 | 62.8621277289413 |
| 57.6295813594923 | 62.8622347763571 |
| 57.6297574049359 | 62.8624784989271 |
| 57.6298352628 | 62.8625525148756 |
| 57.6299554058932 | 62.8626721727088 |
| 57.6300155594616 | 62.8627505141774 |
| 57.630086771759 | 62.8628082745933 |
| 57.6301469925683 | 62.8629279880735 |
| 57.6301626517959 | 62.8630357134733 |
| 57.6301741265125 | 62.8632345565998 |
| 57.6301855240004 | 62.8634086075807 |
| 57.6302414371273 | 62.8636733577094 |
| 57.6303351216502 | 62.8638636577886 |
| 57.6304108729542 | 62.8640040029713 |
| 57.6305266963073 | 62.8641400809853 |
| 57.6306690237061 | 62.8642720145004 |
| 57.6308704146519 | 62.8644182342717 |
| 57.6309872285169 | 62.8644694802943 |
| 57.631287523225 | 62.8645756263922 |
| 57.6313907662174 | 62.8646392215337 |
| 57.6314789395236 | 62.8648066611755 |
| 57.6315414605092 | 62.8649803223176 |
| 57.6316086952273 | 62.8653859762697 |
| 57.6315915645456 | 62.8657879457677 |
| 57.6319041469138 | 62.8659876745109 |
| 57.6317913427183 | 62.8671794540921 |
| 57.6308693968668 | 62.8667219877467 |
| 57.6308026893839 | 62.8667886685193 |
| 57.6306916457022 | 62.8671291869885 |
| 57.630533 | 62.8671066 |
| 57.6303739715225 | 62.8678771162519 |
| 57.6302900908836 | 62.8680576168922 |
| 57.6302012115535 | 62.8682483499616 |
| 57.6301693220806 | 62.8683167204873 |
| 57.6301251574717 | 62.8685407287143 |
| 57.6301257280154 | 62.8689219463147 |
| 57.6301105547935 | 62.8691534088624 |
| 57.6300138 | 62.8696222 |
| 57.6300811977451 | 62.8698395954445 |
| 57.630104956001 | 62.8699496378192 |
| 57.6301194814947 | 62.8699630819607 |
| 57.6317788503573 | 62.8753154751387 |
| 57.6314038457863 | 62.877804086139 |

| | |
|---|---|
| 57.6314262180908 | 62.8781853395297 |
| 57.6316145004412 | 62.8781499069979 |
| 57.6315508896563 | 62.878772348022 |
| 57.6318595376042 | 62.8788821117871 |
| 57.6319771067376 | 62.87773126292 |
| 57.6316685436505 | 62.8776216826723 |
| 57.6317635225539 | 62.8771629630244 |
| 57.6320623514324 | 62.8762299247554 |
| 57.6342087 | 62.8831531 |
| 57.6378812 | 62.8807405 |
| 57.6416925 | 62.8800175 |
| 57.6418407 | 62.8801417 |
| 3 | |
| 57.6416484 | 62.8803929 |
| 57.6413315000001 | 62.8840365 |
| 57.6432461 | 62.8907605 |
| 57.6455449 | 62.8935706 |
| 57.6487167 | 62.8963624 |
| 57.6495587 | 62.897159 |
| 57.6502302 | 62.8993716 |
| 57.6522098 | 62.8964775 |
| 57.6533385 | 62.8980934 |
| 57.6548635 | 62.8976419 |
| 57.6554635000001 | 62.8968604 |
| 57.6558217 | 62.8962402 |
| 57.6558192815284 | 62.8961762940057 |
| 57.6558474228642 | 62.8961275711756 |
| 57.6558677063793 | 62.8961874156105 |
| 57.6562072427455 | 62.8958498649233 |
| 57.656152998812 | 62.8945522868292 |
| 57.6561121490714 | 62.8940764659567 |
| 4 | |
| 57.6652836401029 | 62.9322994604566 |
| 57.6623321 | 62.9284275 |
| 57.6611976 | 62.9316288 |
| 57.66535 | 62.947955 |
| 57.6745806 | 62.9479898 |
| 57.6747629 | 62.9424333 |
| 57.6732467 | 62.9354702 |
| 57.6723533 | 62.9300308 |
| 57.6705919 | 62.9266083 |
| 57.6687685 | 62.9265987 |
| 57.6677765792827 | 62.9328874708009 |
| 5 | |
| 57.6312904 | 62.9733334 |
| 57.6328452 | 62.9653468 |
| 6 | |
| 57.6410141342769 | 62.9901529644547 |
| 57.6327703150363 | 62.9758929825824 |
| 7 | |
| 57.6947810939125 | 62.9816583208855 |
| 57.6962642 | 62.975183 |
| 57.691336 | 62.9690173 |
| 57.6834904 | 62.9768744 |
| 57.6835779 | 62.9887692 |
| 8 | |
| 57.6917757270164 | 62.9881921427982 |
| 57.6943138051137 | 62.9830265693724 |
| 9 | |
| 57.6727528 | 62.9982208 |

| | |
|---|---|
| 57.6660876 | 62.9895973 |
| 10 | |
| 57.6832713 | 62.9991041 |
| 57.6803342 | 63.0000437 |
| 57.6727944 | 62.9982325 |
| 57.6734114640283 | 63.0000712343854 |
| 11 | |
| 57.6867864 | 63.0017552 |
| 57.6887405 | 62.9974992 |
| 57.6922692 | 62.9998455 |
| 12 | |
| 57.6943734 | 63.021673 |
| 57.693456 | 63.0142916 |
| 57.6876756 | 63.0112017 |
| 57.6884667 | 63.0045555 |
| 57.6867851 | 63.001767 |
| 13 | |
| 57.7051108217319 | 63.0334893254169 |
| 57.7055154030597 | 63.0325241764814 |
| 57.7056078791069 | 63.0325000636905 |
| 57.7056836610376 | 63.0323189946712 |
| 57.7054527787908 | 63.0315867090394 |
| 57.7049632357273 | 63.0312968833993 |
| 57.7044888762345 | 63.0303663683311 |
| 57.7041420651934 | 63.029696087015 |
| 57.7039326970008 | 63.0288583770239 |
| 57.7035873701786 | 63.0281170852634 |
| 57.7032063757738 | 63.0280856227183 |
| 57.7027241934804 | 63.0282957347576 |
| 57.702246865295 | 63.0291124006075 |
| 57.7013540106574 | 63.0308979229554 |
| 57.7006643094412 | 63.0326242193905 |
| 57.7005073895632 | 63.0336096178832 |
| 57.6999915639985 | 63.0341092756934 |
| 57.7002886 | 63.0328061 |
| 57.6985809 | 63.0313496 |
| 57.6946889496273 | 63.030830645769 |
| 57.6941384093285 | 63.0297622865031 |
| 57.6954059 | 63.0253036 |
| 57.6938099 | 63.0236271 |
| 14 | |
| 57.6141535 | 63.0480651 |
| 57.6144943 | 63.0545798 |
| 57.6148514 | 63.0573069 |
| 57.614338 | 63.05915 |
| 57.6147234 | 63.0608544 |
| 57.6165695 | 63.0628619 |
| 57.6188009 | 63.0645284 |
| 57.6215449 | 63.0653878 |
| 57.6222677 | 63.064488 |
| 57.6218703 | 63.0633323 |
| 57.6237875 | 63.0539937 |
| 57.6251764 | 63.0537755 |
| 57.6264094 | 63.0497031 |
| 57.628525 | 63.0508667 |
| 57.6275177 | 63.0571786 |
| 57.6272576 | 63.0579747 |
| 57.6278994 | 63.0602028 |
| 57.6286392 | 63.0613664 |
| 57.6303134 | 63.0631602 |

| | |
|---|---|
| 15 | |
| 57.6340014 | 63.0721232 |
| 57.6348457 | 63.0735991 |
| 57.6383451 | 63.0726743 |
| 57.6400008 | 63.0735353 |
| 57.6395436 | 63.0751166 |
| 16 | |
| 57.6157129 | 63.0734752 |
| 57.6154425896477 | 63.0742905919905 |
| 17 | |
| 57.6397684 | 63.0753257 |
| 57.638088 | 63.0755943 |
| 57.6375568 | 63.0850196 |
| 57.6392998 | 63.0887665 |
| 57.6423413 | 63.0900053 |
| 57.6428024 | 63.0924605 |
| 57.6454934 | 63.0936968 |
| 57.6461136399865 | 63.0915865286161 |
| 18 | |
| 57.6246062053385 | 63.0897094103096 |
| 57.6245312 | 63.0881785 |
| 57.623832 | 63.0887362 |
| 57.6228791 | 63.0887616999999 |
| 57.621086 | 63.0881377 |
| 57.6203212 | 63.0875664 |
| 57.6208855 | 63.0769231 |
| 57.6189113 | 63.0781934 |
| 57.6187154 | 63.0771314 |
| 57.6173681 | 63.0763653 |
| 19 | |
| 57.6457184 | 63.093371 |
| 57.647231 | 63.0942587 |
| 57.6498481 | 63.0957946 |
| 57.6557632 | 63.1033004 |
| 57.6565708 | 63.1021407 |
| 20 | |
| 57.6566452444211 | 63.1044343199157 |
| 57.6561244 | 63.1037683 |
| 57.6530671 | 63.1098467 |
| 21 | |
| 57.6958691 | 63.0016699 |
| 57.6948367 | 63.003121 |
| 57.6947571 | 63.0043698 |
| 57.6951808 | 63.0079865 |
| 57.6976347 | 63.0126643 |
| 57.7013904 | 63.0145524 |
| 57.7049727 | 63.0174494 |
| 57.7069809 | 63.0115728 |
| 57.7065207 | 63.0040198 |
| 57.7045886 | 63.0024719 |
| 57.7042053 | 63.003778 |
| 57.7024978 | 63.0067692 |
| 57.6995821 | 63.0076152 |
| 57.6958691 | 63.0016699 |

**Описание границ участка общедоступных охотничьих угодий «Исетский»**

Северная граница: от места пересечения канала «Чусовая – Исеть» и железной дороги Ревда – Решеты на восток по железной дороге Ревда – Решеты до пересечения с автомобильной

дорогой Екатеринбург – Первоуральск, далее на восток по автомобильной дороге Екатеринбург – Первоуральск до границы города Екатеринбурга, далее на юг по границе города Екатеринбурга до автомобильной дороги Тюмень – Екатеринбург, далее на юго-восток по автомобильной дороге Тюмень – Екатеринбург до пересечения с автомобильной дорогой на село Большебрусянское.

Восточная граница: от пересечения автомобильной дороги Сибирский тракт с автомобильной дорогой на село Большебрусянское на юг через поселок Студенческий и деревню Чернобровкина до села Большебрусянское, далее по автомобильной дороге Большебрусянское – Гилева до пересечения с железной дорогой Екатеринбург – Каменск-Уральский, далее по железной дороге Екатеринбург – Каменск-Уральский до пересечения с границей Каменского муниципального округа Свердловской области, далее по границе Каменского муниципального округа Свердловской области до пересечения с рекой Исеть.

Южная граница: от места пересечения границы Каменского муниципального округа с рекой Исеть на запад вверх по течению по середине реки Исеть до слияния с рекой Сысерть, далее вверх по течению по середине реки Сысерть до села Черданцево, далее от села Черданцево по автомобильной дороге Черданцево – Ольховка через деревню Кадникова до деревни Ольховка, далее от деревни Ольховка на юг по автомобильной дороге Ольховка – Кашино – Сысерть до пересечения со Старо-Челябинским трактом, далее на север по Старо-Челябинскому тракту до пересечения с рекой Арамилка, далее вверх по течению реки Арамилка до пересечения с границей городского округа муниципальное образование «город Екатеринбург», далее по границе городского округа муниципальное образование «город Екатеринбург» до северо-восточного угла квартала 21 Курганского участка Пионерского участкового лесничества Сысертского лесничества, далее на северо-запад по северным границам кварталов 21, 20, 19, 18 Курганского участка Пионерского участкового лесничества Сысертского лесничества до северо-западного угла квартала 18 Курганского участка Пионерского участкового лесничества Сысертского лесничества, далее на юг по западной границе квартала 18 Курганского участка Пионерского участкового лесничества Сысертского лесничества до северо-восточного угла квартала 17 Курганского участка Пионерского участкового лесничества Сысертского лесничества, далее на запад по южной границе квартала 17 Курганского участка Пионерского участкового лесничества Сысертского лесничества до восточной границы квартала 16 Курганского участка Пионерского участкового лесничества Сысертского лесничества, далее на север по восточной и северной границам квартала 16 Курганского участка Пионерского участкового лесничества Сысертского лесничества, восточной, северной, западной границам квартала 13 Курганского участка Пионерского участкового лесничества Сысертского лесничества до автомобильной дороги на село Курганово, далее на запад по автомобильной дороге на село Курганово до села Курганово, далее на северо-запад по правому берегу Верхне-Макаровского водохранилища до реки Чусовая, далее вниз по течению по середине реки Чусовая до места впадения реки Чусовая в Волчихинское водохранилище (точка с координатами: 56°44'45" С.Ш., 60°10'13" В.Д., расположенная на границе Волчихинского водохранилища на отметке 302,16 м, соответствующей нормальному подпорному уровню воды Волчихинского водохранилища) на северо-запад через точки с координатами: 56°44'48" С.Ш., 60°10'17" В.Д., 56°45'02" С.Ш., 60°10'59" В.Д. до точки с координатами: 56  45'11" С.Ш., 60  11'06" В.Д., далее на север до точки с координатами: 56°45'26" С.Ш., 60°11'15" В.Д., далее на северо-восток по прямой до точки с координатами: 56°45'42" С.Ш., 60°11'34" В.Д., далее на север по восточному берегу Волчихинского водохранилища до точки с координатами: 56°46'14" С.Ш., 60°11'31" В.Д., далее на северо-запад по восточному берегу Волчихинского водохранилища до устья реки Исток (Половинный Исток) (точка с координатами: 56°46'14" С.Ш., 60°11'31" В.Д.).

Западная граница: от устья реки Исток (Половинный Исток) вверх по течению по середине реки Исток (Половинный Исток), далее на север по середине реки Исток (Половинный Исток) до пересечения с южной границей квартала 10 Чусовского участка Чусовского участкового лесничества Верх-Исетского лесничества, далее по западной и северной границе квартала 10 Чусовского участка Чусовского участкового лесничества Верх-Исетского лесничества до

пересечения с автомобильной дорогой, далее на север по автомобильной дороге до пересечения с каналом «Чусовая – Исеть».

За исключением лесопарковых зон кварталов 37, 38, 44–48, 57–61, 72–75, 81–83 Решетского участка Решетского участкового лесничества Верх-Исетского лесничества, 1, 2, 11–13, 28–31, 45–48, 58–61, 71–74 Широкореченского участка Чусовского участкового лесничества Верх-Исетского лесничества, 1–8, 10–16 Чусовского участка Чусовского участкового лесничества Верх-Исетского лесничества, 52, 62, 71, 82–84, 97–100, 115–117 Дегтярского участка Дегтярского участкового лесничества Билимбаевского лесничества, 1, 2, 5 Арамильского участка Сысерстского участкового лесничества Сысертского лесничества, 1–11, 13, 15–17, 34, 35, 37, 38, 42, 45 Двуреченского участка Кашинского участкового лесничества Сысертского лесничества, 75, 76, 78, 84–88, 94–98 Косулинского участка Косулинского участкового лесничества Свердловского лесничества, 1–4, 7, 10–13, 21, 23, 24, 79, 80, 84, 88 Черноусовского участка Черноусовского участкового лесничества Свердловского лесничества.

За исключением земель, непригодных для осуществления видов деятельности в сфере охотничьего хозяйства, в том числе земель населенных пунктов (город Екатеринбург, город Арамиль, поселок Бобровский, поселок Светлый, деревня Поварня, поселок Прохладный, поселок Рассоха, село Патруши, поселок городского типа Уральский, поселок Колос, село Фомино, деревня Токарево, поселок Двуреченск, село Колюткино, деревня Шайдурово, деревня Гусева, поселок Студенческий, деревня Чернобровкина, село Большебрусянское, деревня Шиши, деревня Гилёва, село Черноусово, село Логиново, поселок Марамзино, деревня Златогорова, село Камышево, деревня Ключи, поселок Совхозный, поселок Храмцовская), в следующих границах:

| 1 | |
|---|---|
| 56.6538750380614 | 60.3412116762546 |
| 56.6538665 | 60.3412546 |
| 56.65393 | 60.3416191 |
| 56.6538472 | 60.3421202 |
| 56.6538382 | 60.3427116 |
| 56.6538359 | 60.3431699 |
| 56.6538399 | 60.3435258 |
| 56.6538576 | 60.3438307 |
| 56.6538069 | 60.3444073 |
| 56.6538077 | 60.3445549 |
| 56.6538037 | 60.3447189 |
| 56.6568218897564 | 60.35691065862 |
| 56.656821889756 | 60.3569106586201 |
| 56.65571570963 | 60.357060807661 |
| 56.655566291438 | 60.3571323879037 |
| 56.6554657 | 60.3570896 |
| 56.6553242 | 60.3571969 |
| 56.6552122 | 60.3575617 |
| 56.6552150662551 | 60.3576163304781 |
| 56.6551754960514 | 60.3577317544368 |
| 56.6552916902674 | 60.3589130207408 |
| 56.6554186 | 60.3606248 |
| 56.6553891 | 60.3614616 |
| 56.6551001 | 60.3618801 |
| 56.6548996 | 60.3621483 |
| 56.6548347 | 60.3628564 |
| 56.654876 | 60.3641868 |
| 56.6551355 | 60.3658497 |
| 56.6556191 | 60.3690684 |
| 56.6559375 | 60.3707313 |
| 56.656026 | 60.3713536 |
| 56.6559552 | 60.3717291 |
| 56.6556898 | 60.3720188 |
| 56.6556526210371 | 60.3720133896286 |

| | |
|---|---|
| 56.6554132308057 | 60.3718041062663 |
| 56.6550155883666 | 60.3714565374346 |
| 56.6547758 | 60.3711283 |
| 56.654357 | 60.3706884 |
| 56.6537319 | 60.3703451 |
| 56.6530655 | 60.3703022 |
| 56.6523872 | 60.370667 |
| 56.6513256 | 60.3706455 |
| 56.6507169344259 | 60.3704129254068 |
| 56.6501432187698 | 60.3696748379863 |
| 56.6493822946976 | 60.3686961520669 |
| 56.6486255698171 | 60.3677229205013 |
| 56.6478341712933 | 60.3665027978427 |
| 56.6464110700238 | 60.3643087923557 |
| 56.6464060828764 | 60.3642971900861 |
| 56.6462487473382 | 60.3639146741399 |
| 56.6453797583357 | 60.3618023949687 |
| 56.6451806647549 | 60.361229760544 |
| 56.6444521568042 | 60.3589737680595 |
| 56.6438753547179 | 60.3571879928385 |
| 56.6431086061415 | 60.3560178313256 |
| 56.6420541551376 | 60.3551968026863 |
| 56.6420220203094 | 60.355300530157 |
| 56.6416103272399 | 60.3549449932075 |
| 56.6403172134009 | 60.3532576562522 |
| 56.6399650612761 | 60.352566896186 |
| 56.6397457880209 | 60.3523324089265 |
| 56.6396277681427 | 60.352450113989 |
| 56.6392497615722 | 60.3528271536606 |
| 56.6391404689214 | 60.3530857369161 |
| 56.6388995711634 | 60.3536558497951 |
| 56.6387843067459 | 60.3542999782583 |
| 56.6388163695314 | 60.3554145317607 |
| 56.6387903 | 60.3560972 |
| 56.6388439130421 | 60.3563552695587 |
| 56.6389189679146 | 60.3579013467962 |
| 56.6393100071764 | 60.360098850405 |
| 56.6394954225539 | 60.3611563028533 |
| 56.6396115895815 | 60.3621419727613 |
| 56.6396334732593 | 60.3622609645186 |
| 56.6398298836427 | 60.3633314031268 |
| 56.6400455080149 | 60.3645066458229 |
| 56.6401666071305 | 60.3658874281617 |
| 56.6401826 | 60.3677487 |
| 56.6398759 | 60.3695726 |
| 56.6392859 | 60.3709674 |
| 56.6389083 | 60.371933 |
| 56.6388139 | 60.3732419 |
| 56.6389201 | 60.3752804 |
| 56.6390617 | 60.3767395 |
| 56.6390381 | 60.3776836 |
| 56.6386369 | 60.379765 |
| 56.6380705 | 60.3816962 |
| 56.6373507 | 60.3827476 |
| 56.63597 | 60.3831017 |
| 56.6347698 | 60.3832411 |
| 56.6338198 | 60.3829729 |
| 56.6335448 | 60.3825438 |
| 56.633297 | 60.3818893 |
| 56.6330197 | 60.3814709 |

| | |
|---|---|
| 56.6326361 | 60.3813743 |
| 56.6321994 | 60.3815353 |
| 56.6318867 | 60.3815567 |
| 56.6311196 | 60.3815416 |
| 56.6301164 | 60.3810696 |
| 56.6284341 | 60.3780698 |
| 56.6277732 | 60.3765463 |
| 56.6276429017788 | 60.3763504641785 |
| 56.6274977903609 | 60.3760260107925 |
| 56.6273216782609 | 60.375821651723 |
| 56.6271190493271 | 60.3754890077977 |
| 56.626787235632 | 60.375064413753 |
| 56.6267167 | 60.3749583999999 |
| 56.6266837688751 | 60.3749487167886 |
| 56.6266828416921 | 60.3749477750007 |
| 56.6265833305763 | 60.3748815888996 |
| 56.6265176444584 | 60.3747930472776 |
| 56.6264837143938 | 60.3747523515341 |
| 56.6264485952165 | 60.3747199546635 |
| 56.6264054733574 | 60.3746913993187 |
| 56.6263730015525 | 60.3746769466182 |
| 56.6263376433063 | 60.3746673568175 |
| 56.626170820646 | 60.3746882459819 |
| 56.626092548956 | 60.3747748719083 |
| 56.6260318244219 | 60.3747570162018 |
| 56.6259892804499 | 60.3746361836451 |
| 56.6259642128269 | 60.3746063173003 |
| 56.6259682895674 | 60.3745237520675 |
| 56.6258974605004 | 60.3743753770807 |
| 56.6258264306688 | 60.374304061572 |
| 56.6258173495203 | 60.3743082196569 |
| 56.6257740422771 | 60.3736257081128 |
| 56.6257158476954 | 60.3736260251501 |
| 56.6256942127453 | 60.3736229076447 |
| 56.6257242005993 | 60.3743507578773 |
| 56.6257006424724 | 60.3743619602927 |
| 56.6256511900417 | 60.3744882868398 |
| 56.6256040248187 | 60.3747017937739 |
| 56.6256041247788 | 60.3747667988925 |
| 56.6247171265059 | 60.3753489378288 |
| 56.6246887274891 | 60.3753853950875 |
| 56.6246451 | 60.375409 |
| 56.6238043179932 | 60.3750313713444 |
| 56.6236669321911 | 60.3748718723308 |
| 56.6233854159304 | 60.374843225759 |
| 56.6231164 | 60.3747224 |
| 56.6220012 | 60.3742997 |
| 56.6201592 | 60.3727268 |
| 56.6200149626501 | 60.372708126804 |
| 56.6199804663267 | 60.3726801047567 |
| 56.6183253830728 | 60.3708266840009 |
| 56.6176515154337 | 60.3700116051824 |
| 56.6175296687855 | 60.3698643063143 |
| 56.6172644986506 | 60.3695047031341 |
| 56.6168291202602 | 60.3689449566542 |
| 56.6167644045276 | 60.3688264865346 |
| 56.6167002368669 | 60.3687394571904 |
| 56.6162662637772 | 60.3679445443265 |
| 56.6159774264774 | 60.3674608191983 |
| 56.6155127649712 | 60.3667235000498 |

| | |
|---|---|
| 56.6152860731489 | 60.366308556892 |
| 56.6150884331682 | 60.3659816494051 |
| 56.6141628162887 | 60.3642397009182 |
| 56.6137674395578 | 60.3635126395756 |
| 56.6136782896036 | 60.3633949633715 |
| 56.6134870029321 | 60.3631098312021 |
| 56.6133397879361 | 60.3627262068769 |
| 56.6129512853219 | 60.3620119372128 |
| 56.6129878810804 | 60.361527556818 |
| 56.6129563906116 | 60.3614432602627 |
| 56.6123943413819 | 60.3626451124117 |
| 56.6122826524969 | 60.3628839210624 |
| 56.6110544959785 | 60.3655097497765 |
| 56.6108337250926 | 60.3659818166338 |
| 56.6103923592073 | 60.3669252839255 |
| 56.6104665569375 | 60.3671649725933 |
| 56.6106850201342 | 60.3673190702234 |
| 56.6107001344366 | 60.3673789641739 |
| 2 | |
| 56.6568601452988 | 60.3570630947693 |
| 56.656860153869 | 60.35706312896 |
| 3 | |
| 56.6568805769655 | 60.3571446066795 |
| 56.656860153869 | 60.35706312896 |
| 4 | |
| 56.656860153869 | 60.35706312896 |
| 56.6568806 | 60.3571446 |
| 5 | |
| 56.6568806579532 | 60.3571448311553 |
| 56.6569162086126 | 60.3572866304629 |
| 6 | |
| 56.6569856414265 | 60.3576326344896 |
| 56.6569423 | 60.3573907 |
| 56.6569162086126 | 60.3572866304629 |
| 7 | |
| 56.6569162086126 | 60.3572866304629 |
| 56.6569423 | 60.3573907 |
| 56.6569856414265 | 60.3576326344896 |
| 8 | |
| 56.6570470440428 | 60.3579753876432 |
| 56.6570470420235 | 60.3579753763715 |
| 56.6569856414265 | 60.3576326344896 |
| 9 | |
| 56.6234742820364 | 60.3662636163105 |
| 56.6226521101565 | 60.3666974638535 |
| 56.6226412723543 | 60.3666741536678 |
| 56.6206721200119 | 60.3681165851306 |
| 56.6204325262598 | 60.3684654491389 |
| 56.62038970892 | 60.3685279666162 |
| 56.6204789320127 | 60.3687204456802 |
| 56.6208541341243 | 60.3695283177629 |
| 56.6208823782868 | 60.3695456603878 |
| 56.6211644613928 | 60.3697187592405 |
| 56.6213038888996 | 60.3698043186075 |
| 56.6213914009753 | 60.3698580002831 |
| 56.6215963724835 | 60.3699838623624 |
| 56.6216088609976 | 60.3699816873081 |
| 56.6216179649182 | 60.3699800956527 |
| 56.6216201 | 60.370142 |
| 56.6218897 | 60.3701699 |

| | |
|---|---|
| 56.6226341 | 60.3699644 |
| 56.6230118 | 60.3694923 |
| 56.623244 | 60.3691757 |
| 56.6235811 | 60.3689423 |
| 56.6238502 | 60.3690818 |
| 56.6240979 | 60.3689344 |
| 56.6245464 | 60.3689344 |
| 56.6249242 | 60.3694065 |
| 56.6250422 | 60.3698356 |
| 56.6253019 | 60.3700502 |
| 56.6253242 | 60.3698945 |
| 56.625323198747 | 60.3695421947032 |
| 56.6253723017737 | 60.3689411812593 |
| 56.6253523870815 | 60.3680544201042 |
| 56.6253488115292 | 60.3677311631199 |
| 56.6253209282197 | 60.3677514067266 |
| 56.625395 | 60.3658605 |
| 56.6242382 | 60.3658605 |
| 56.6241279792052 | 60.3659186635555 |
| 10 | |
| 56.6254833879562 | 60.4059084262917 |
| 56.6247064646352 | 60.4073574116344 |
| 56.6244790589066 | 60.4078956481022 |
| 56.6242930319762 | 60.4085965308368 |
| 56.6242108577615 | 60.4089403115643 |
| 56.6240963988337 | 60.4093926093577 |
| 56.6239363183886 | 60.4106828107163 |
| 56.624072118891 | 60.4107087044236 |
| 56.6240684668941 | 60.4105742675731 |
| 56.6242076739173 | 60.4101987778476 |
| 56.6242750138046 | 60.4100172825506 |
| 56.6244161121285 | 60.4099813175341 |
| 56.6245711222433 | 60.4094505526331 |
| 56.6245882404619 | 60.4090577671089 |
| 56.6248361566333 | 60.4083843480772 |
| 56.6259926241895 | 60.4059886467941 |
| 11 | |
| 56.6262520957195 | 60.4061105404194 |
| 56.6250921035993 | 60.4086021464698 |
| 56.6258719007616 | 60.4089078401092 |
| 56.625834953706 | 60.4091699525317 |
| 56.6255176364267 | 60.4094623112835 |
| 56.6255257121633 | 60.4098067963023 |
| 56.6256252660294 | 60.4097585413934 |
| 56.6257333637443 | 60.4099236280619 |
| 56.6255242424118 | 60.4103152489084 |
| 56.6256049391062 | 60.4105457317847 |
| 56.6258676381609 | 60.4103841745318 |
| 56.6260646038962 | 60.4110585844971 |
| 56.6262001107758 | 60.4110927872009 |
| 56.626263897247 | 60.4109293342913 |
| 56.6261656258635 | 60.4105346180277 |
| 56.626239008679 | 60.4101579922176 |
| 56.6260680690404 | 60.4098611541908 |
| 56.6260688745056 | 60.4095822424947 |
| 56.6262420392539 | 60.4091083215105 |
| 56.6264533957506 | 60.4089993771612 |
| 56.6265811562541 | 60.4092286803747 |
| 56.626977842391 | 60.4087868481996 |
| 56.6272076882791 | 60.40936692244 |

| | |
|---|---|
| 56.6271233975486 | 60.4097276520291 |
| 56.6275749318418 | 60.4104134661883 |
| 56.6275899401741 | 60.4106889553115 |
| 56.6276261088769 | 60.4110068445488 |
| 56.6271301128447 | 60.411471825433 |
| 56.6271600806607 | 60.4120377869081 |
| 56.6278691946768 | 60.411972067554 |
| 56.6280832514764 | 60.4129422383462 |
| 56.6284111346384 | 60.4129100270093 |
| 56.628776733517 | 60.4128786655724 |
| 56.6284007308455 | 60.4114536566904 |
| 56.6284070237878 | 60.4106147888533 |
| 56.6285789064595 | 60.4103060431527 |
| 56.6289897543138 | 60.410434109572 |
| 56.6290640509145 | 60.4103624749052 |
| 56.6300941164752 | 60.4092745738632 |
| 56.6302322542435 | 60.40905054194 |
| 56.630641187475 | 60.4067199824917 |
| 56.6317458522231 | 60.4070750240803 |
| 56.6318283099032 | 60.4069752651396 |
| 56.6319738264978 | 60.4060225914181 |
| 56.6319957396192 | 60.405802332068 |
| 56.6320919157908 | 60.4054581165519 |
| 56.6320984521579 | 60.4050555380595 |
| 56.6319516424193 | 60.4045749378152 |
| 56.6317658525134 | 60.4043480073272 |
| 56.6314553918327 | 60.4037174422943 |
| 56.6313980376932 | 60.4034532642331 |
| 56.6313838489253 | 60.4033581359095 |
| 56.6317317065922 | 60.4030265332319 |
| 56.6318263037526 | 60.4028566494682 |
| 56.6317542961745 | 60.4024385138577 |
| 56.6315640927563 | 60.4024688422717 |
| 56.6312829459639 | 60.4026791895059 |
| 56.6312326320036 | 60.4025604244077 |
| 56.6312702005752 | 60.4023593774462 |
| 56.6312617792071 | 60.4016211694847 |
| 56.6312575902059 | 60.4016077027857 |
| 56.6349669 | 60.4007033 |
| 56.63503316834 | 60.4003747788177 |
| 56.6351286448773 | 60.4002061167483 |
| 56.6351384707024 | 60.399852748892 |
| 56.6364048000001 | 60.393575 |
| 56.6377630958745 | 60.3959532008892 |
| 56.6383882156269 | 60.3975105637403 |
| 56.6389673589578 | 60.3985106873826 |
| 56.6390152712058 | 60.3983978605236 |
| 56.6390783296448 | 60.3984566237576 |
| 56.6392014018061 | 60.3985710262033 |
| 56.6392286767411 | 60.398612347679 |
| 56.6393615653259 | 60.3988130566236 |
| 56.6394340011772 | 60.3989224306626 |
| 56.6394765321575 | 60.3990316921833 |
| 56.639520423552 | 60.3991444002551 |
| 56.6393508 | 60.4003537 |
| 56.6396871 | 60.4011369 |
| 56.640159 | 60.4010939 |
| 56.6409614 | 60.4010081 |
| 56.6414452 | 60.4012227 |
| 56.6415631 | 60.4016948000001 |

| | |
|---|---|
| 56.6415101 | 60.4022419 |
| 56.6414801054948 | 60.4025113830998 |
| 56.6414532772137 | 60.4025559328143 |
| 56.6414685334995 | 60.4026153507149 |
| 56.6414331 | 60.4029337 |
| 56.6418935 | 60.4050636 |
| 56.6433306589642 | 60.4079626965312 |
| 56.6433272469879 | 60.4079704753149 |
| 56.6433468696838 | 60.4079953974657 |
| 56.6433551 | 60.408012 |
| 56.6431774 | 60.4083272 |
| 56.6431428 | 60.4083884 |
| 56.6429585 | 60.4087154 |
| 56.6427947 | 60.409006 |
| 56.642643 | 60.4092748 |
| 56.6424955 | 60.4095363 |
| 56.6423786 | 60.4097436 |
| 56.6423617 | 60.4097656 |
| 56.642258 | 60.4099008 |
| 56.6421016 | 60.4101046 |
| 56.6416164 | 60.4107376 |
| 56.6337933 | 60.4306569 |
| 56.6326945 | 60.4324931 |
| 56.6318459 | 60.4346186 |
| 56.6313908 | 60.4357586 |
| 56.630381 | 60.4382876 |
| 56.6302836 | 60.4385315 |
| 56.6298518 | 60.439754 |
| 56.629715 | 60.4401757 |
| 56.6296285 | 60.4403951 |
| 56.6269205 | 60.4469939 |
| 56.6261335 | 60.4488638 |
| 56.6245239 | 60.447395 |
| 56.624411 | 60.4472257 |
| 56.623732 | 60.446533 |
| 56.6218947 | 60.444659 |
| 56.6209802 | 60.4435305 |
| 56.6201384 | 60.4428115 |
| 56.6193027 | 60.4419151 |
| 56.6191933 | 60.441833 |
| 56.6178756 | 60.4402649 |
| 56.6157768 | 60.4382487 |
| 56.6156686 | 60.4382886 |
| 56.6155958 | 60.4387555 |
| 56.6153445642328 | 60.4399115009115 |
| 12 | |
| 56.6439512017268 | 60.408782031334 |
| 56.6439511 | 60.4087819 |
| 56.6437992 | 60.4085857 |
| 56.6436469 | 60.408389 |
| 56.643559 | 60.4082754 |
| 56.6435589763187 | 60.4082753694082 |
| 13 | |
| 56.643559 | 60.4082754 |
| 56.6436469 | 60.408389 |
| 56.6437992 | 60.4085857 |
| 56.6439511 | 60.4087819 |
| 14 | |
| 56.6513019507505 | 60.6536127449779 |
| 56.6512843 | 60.6553953 |

| | |
|---|---|
| 56.6552142 | 60.6557521 |
| 56.6685084 | 60.6566245 |
| 56.6690882 | 60.6566626 |
| 56.6704372 | 60.6568738 |
| 56.6715045 | 60.6569562 |
| 56.6726142 | 60.6568812 |
| 56.6732527 | 60.6568375 |
| 56.6733053 | 60.6568367 |
| 56.6733717 | 60.6568359 |
| 56.6734467 | 60.6568352 |
| 56.6736395 | 60.6568324 |
| 56.6736753 | 60.656873 |
| 56.6737444 | 60.6569732 |
| 56.6740442 | 60.6569614 |
| 56.6744084 | 60.6569472 |
| 56.6750693 | 60.6592163 |
| 56.6761468 | 60.662871 |
| 56.6799376 | 60.6756257 |
| 56.6827281 | 60.6850199 |
| 56.6858277 | 60.6956073 |
| 56.6875179 | 60.7014533 |
| 56.6876056 | 60.7017567 |
| 56.6877647 | 60.7023069 |
| 56.6878626 | 60.7026456 |
| 56.6884181 | 60.7045675 |
| 56.6884718 | 60.7047535 |
| 56.6899033 | 60.7097059 |
| 56.6899426 | 60.7096569 |
| 56.690094 | 60.7101595 |
| 56.6901135 | 60.7103037 |
| 56.6900899 | 60.7103516 |
| 56.6900907 | 60.7103545 |
| 56.6904014 | 60.7114296 |
| 56.6905438 | 60.7119168 |
| 56.6906085 | 60.7121379 |
| 56.690669 | 60.7123451 |
| 56.6907304 | 60.7125552 |
| 56.6907961 | 60.7127796 |
| 56.6908519 | 60.7129708 |
| 56.6909105 | 60.7131712 |
| 56.6956928 | 60.7295388 |
| 56.6961062 | 60.7309853 |
| 56.6962613 | 60.7315076 |
| 56.697774 | 60.7366684 |
| 56.6977915 | 60.7366608 |
| 56.6982479 | 60.7365987 |
| 56.6983671 | 60.7365828 |
| 56.699744 | 60.7363956 |
| 56.7000798 | 60.7363803 |
| 56.6998959 | 60.7366219 |
| 56.6998798 | 60.7366536 |
| 56.6992114 | 60.7381692 |
| 56.6956358 | 60.7499698 |
| 56.6955156 | 60.7503646 |
| 56.6949988 | 60.7527711 |
| 56.6949359 | 60.7539879 |
| 56.6946162 | 60.7593818 |
| 56.6945545 | 60.7604229 |
| 56.6945825 | 60.765882 |
| 56.6946323 | 60.7743799 |

| | |
|---|---|
| 56.6947215 | 60.7788297 |
| 56.6951055 | 60.7787484 |
| 56.6957989284506 | 60.7787518620735 |
| 15 | |
| 56.6566097626522 | 60.7206787828671 |
| 56.6566151 | 60.7206769 |
| 56.6568606 | 60.7205868 |
| 56.6573276 | 60.7209424 |
| 56.6587888 | 60.7201976 |
| 56.6587062 | 60.7181963 |
| 56.6584733 | 60.7168101 |
| 56.6592155 | 60.7166012 |
| 56.6592738 | 60.7158324 |
| 56.6589586 | 60.710377 |
| 56.6588176 | 60.7099911 |
| 56.6580995 | 60.709226 |
| 56.6584164 | 60.7079585 |
| 56.6594754 | 60.7072495 |
| 56.6594783 | 60.708802 |
| 56.6600365 | 60.7106035 |
| 56.6604297 | 60.7101207 |
| 56.6609279 | 60.7106937 |
| 56.6615879 | 60.7088646 |
| 56.6630508 | 60.7036139 |
| 56.6603683 | 60.7031667 |
| 56.6600617 | 60.7029736 |
| 56.6593069 | 60.7017934 |
| 56.6582101 | 60.7014715 |
| 56.6572548 | 60.7007205 |
| 56.6578563 | 60.69821 |
| 56.6579153 | 60.6977594 |
| 56.6568719 | 60.6969625 |
| 56.6567544 | 60.6960323 |
| 56.6561676 | 60.6962356 |
| 56.6550325 | 60.696468 |
| 56.6550208 | 60.6933676 |
| 56.6536442 | 60.689747 |
| 56.6508184408898 | 60.6922829202372 |
| 16 | |
| 56.6528682 | 60.7476757 |
| 56.6530709 | 60.7475777 |
| 56.6531322 | 60.7472377 |
| 56.6534388 | 60.7467405 |
| 56.6536386 | 60.7462105 |
| 56.6548372 | 60.7468768 |
| 56.6548594 | 60.7485324 |
| 56.6553815 | 60.7486695 |
| 56.6585648 | 60.7401128 |
| 56.6574931 | 60.7208889 |
| 56.6566227507857 | 60.7214312928839 |
| 17 | |
| 56.6956505120767 | 60.7650493226536 |
| 56.6948727 | 60.7650433 |
| 56.6948263 | 60.7650429 |
| 56.6947964 | 60.7650372 |
| 56.6947883 | 60.7640983 |
| 56.6947644 | 60.7617481 |
| 56.6947991 | 60.7592874 |
| 56.6949335 | 60.7570941 |
| 56.6949852 | 60.7561551 |

| | |
|---|---|
| 56.6951074 | 60.7552696 |
| 56.6954852 | 60.7529033 |
| 56.6955107 | 60.7528257 |
| 56.6958603 | 60.7520476 |
| 56.6963711175722 | 60.751623623676 |
| 18 | |
| 56.696094 | 60.7850736 |
| 56.696094 | 60.7850736 |
| 56.6950331 | 60.7849011 |
| 56.6950559036876 | 60.7853926352098 |
| 56.6952183 | 60.7888931 |
| 56.6939895514171 | 60.7932274622874 |
| 19 | |
| 56.6790205 | 60.795062 |
| 56.6763593 | 60.7957604 |
| 56.6755726 | 60.7980377 |
| 56.674791 | 60.7968552 |
| 56.6755726 | 60.7938804 |
| 56.6751361 | 60.7928642 |
| 56.6752174 | 60.7923654 |
| 56.6749966 | 60.7919119 |
| 20 | |
| 56.6932737 | 60.7957526 |
| 56.6932737 | 60.7957526 |
| 56.6890804 | 60.789788 |
| 56.6888994 | 60.7905972 |
| 56.6869764 | 60.7877887 |
| 56.6858061 | 60.786937 |
| 56.684957 | 60.7890913 |
| 56.6831119 | 60.7899036 |
| 56.6813591 | 60.7920459 |
| 56.6816124 | 60.7936433 |
| 56.6803491 | 60.795641 |
| 21 | |
| 56.6733405616032 | 60.8003216200853 |
| 56.6733333524395 | 60.8003492048202 |
| 56.6716782 | 60.8026517 |
| 56.6697122 | 60.8048964 |
| 56.6690141 | 60.8049593 |
| 56.6680533 | 60.8045568 |
| 56.6672031 | 60.8053241 |
| 56.666809 | 60.8051103 |
| 56.665945 | 60.8025566 |
| 56.6649703 | 60.8029466 |
| 56.6610643 | 60.8073871 |
| 56.6579766 | 60.8105447 |
| 56.6565246 | 60.8132819 |
| 56.6569335028091 | 60.8190817375722 |
| 22 | |
| 56.6743729959278 | 60.8007477537516 |
| 56.6740353673987 | 60.8006169103315 |
| 56.6740353034584 | 60.8006168819934 |
| 23 | |
| 56.6742715707051 | 60.8373064038747 |
| 56.6732481 | 60.8378951 |
| 56.6728359 | 60.8401897 |
| 56.6741175 | 60.843145 |
| 56.6765869 | 60.8473019 |
| 56.6775156 | 60.8495286 |
| 56.6780212 | 60.851167 |

| | |
|---|---|
| 56.6783233 | 60.8527501 |
| 56.6788152 | 60.8546636 |
| 56.6788892 | 60.8570349 |
| 56.6786912 | 60.8590339 |
| 56.6785532 | 60.8614979 |
| 56.6783881 | 60.8628003 |
| 56.679728 | 60.865518 |
| 56.6802963 | 60.868631 |
| 56.6809992 | 60.8696499 |
| 56.6814572 | 60.8701879 |
| 56.6832072 | 60.8717209 |
| 56.6837722 | 60.8723999 |
| 56.6844742 | 60.8736279 |
| 56.6847182 | 60.8741659 |
| 56.6848231 | 60.8746541 |
| 56.6852557 | 60.8780286 |
| 24 | |
| 56.41376197514 | 60.8992473986013 |
| 56.4140688488711 | 60.8984350656593 |
| 56.4131489331898 | 60.898444734666 |
| 56.4130712527008 | 60.8985723888128 |
| 56.4130544 | 60.8985334 |
| 56.4123459 | 60.8995301 |
| 25 | |
| 56.6012569709396 | 60.9182660664737 |
| 56.6012872731067 | 60.9182742360888 |
| 56.6015639035139 | 60.9183488015445 |
| 56.6015435761049 | 60.9180184606264 |
| 56.6015144139889 | 60.9173964688079 |
| 56.6015120662004 | 60.9173467547559 |
| 56.6014769594521 | 60.9165977908581 |
| 56.6014416105193 | 60.915844263904 |
| 56.6014414535818 | 60.9158410039108 |
| 56.6014421261554 | 60.9157830552907 |
| 56.6014518231317 | 60.9149955526049 |
| 56.6014640473825 | 60.9139985575494 |
| 56.6014646806744 | 60.9139461438666 |
| 56.6014743637683 | 60.913158965715 |
| 56.6014824119872 | 60.9125033088251 |
| 56.6015031007597 | 60.9121745571884 |
| 56.6015063294387 | 60.9121233422681 |
| 56.601569096432 | 60.9111258664143 |
| 56.6015752508595 | 60.9110281511311 |
| 56.6016062179627 | 60.910498222191 |
| 56.6016201618865 | 60.9102609833907 |
| 56.6016511201026 | 60.9097318671397 |
| 56.601682074947 | 60.9092029127969 |
| 56.6016849286146 | 60.9091538055627 |
| 56.6017130275449 | 60.908673957567 |
| 56.601743979019 | 60.9081448386542 |
| 56.6017750169181 | 60.907615883684 |
| 56.6018059638972 | 60.9070867629956 |
| 56.6018093284851 | 60.9070285490037 |
| 56.601836907508 | 60.9065578042165 |
| 56.6018491225045 | 60.9063488545102 |
| 56.6018800641008 | 60.9058197316976 |
| 56.6018976480503 | 60.9055220020356 |
| 56.6019216333828 | 60.9051159771699 |
| 56.6019390919623 | 60.9049408491459 |
| 56.6019610792491 | 60.9047208842518 |

| 26 | |
|---|---|
| 56.7059401 | 60.9066819 |
| 56.7086443 | 60.9069909 |
| 56.7094776 | 60.9116688 |
| 56.7094413067999 | 60.9118189085937 |
| 56.7083988088734 | 60.912712339846 |
| 56.7081610763836 | 60.9186916748649 |
| 56.708156693445 | 60.9188019124594 |
| 56.7081497793766 | 60.918801753167 |
| 56.7081496667294 | 60.9188179153799 |
| 56.7081560420392 | 60.9188180622626 |
| 56.7080819778549 | 60.9206805306506 |
| 56.7083020219594 | 60.9226304583478 |
| 56.7088520527001 | 60.9242232836034 |
| 56.7095203891319 | 60.9261587084246 |
| 56.7093339731205 | 60.9265256897317 |
| 56.708968242822 | 60.9272454376988 |
| 56.7088991202679 | 60.9273816415978 |
| 56.7085523287684 | 60.9280639324649 |
| 56.7084601645266 | 60.9282454791277 |
| 56.7083029766939 | 60.9285548293482 |
| 56.7081658544068 | 60.928625842824 |
| 56.7081370351657 | 60.9286407678557 |
| 56.7080691233295 | 60.928796098286 |
| 56.7079120319339 | 60.9291552456966 |
| 56.7077343099707 | 60.9295615865222 |
| 56.7075483704944 | 60.9299868353725 |
| 56.7067141000717 | 60.9318742554807 |
| 56.7064617412405 | 60.9324452006402 |
| 56.7067987085634 | 60.9330906755087 |
| 56.7073156488856 | 60.9340806511404 |
| 56.7074025579157 | 60.934247087803 |
| 56.7073884 | 60.934327 |
| 56.7074221431708 | 60.9342845948892 |
| 56.7074567755482 | 60.9343509182312 |
| 56.7075850810453 | 60.9345955796082 |
| 56.7076006569065 | 60.934615375153 |
| 56.7074878425335 | 60.935035129738 |
| 56.7074655650638 | 60.935238214838 |
| 56.7073972126737 | 60.9355176116134 |
| 56.7072410792242 | 60.9359414051934 |
| 56.7070525703862 | 60.9365606926291 |
| 56.7064247612971 | 60.9407126801908 |
| 56.7061745259156 | 60.9421264677286 |
| 56.7061311 | 60.9422135 |
| 56.7060279956168 | 60.9429543391075 |
| 56.7059719645089 | 60.9432709053809 |
| 56.7059830964279 | 60.9432769546358 |
| 56.7056359144578 | 60.9457715719658 |
| 56.7055860352536 | 60.9457307352652 |
| 56.7029045692736 | 60.9435353870187 |
| 56.7025732878555 | 60.9441462836357 |
| 56.7024577910447 | 60.9445973992377 |
| 56.7024628111171 | 60.9447738355543 |
| 56.7025337942354 | 60.9453942636087 |
| 56.7025108026846 | 60.9458443069526 |
| 56.7024561356315 | 60.946327880971 |
| 56.7023312235178 | 60.9467134622701 |
| 56.7021140119111 | 60.9470707249305 |
| 56.7018086028431 | 60.9474536382225 |

| | |
|---|---|
| 56.7015734306266 | 60.9478104642189 |
| 56.7013642031158 | 60.9481809637446 |
| 56.7012569260676 | 60.9486110258825 |
| 56.7012344259627 | 60.948866794654 |
| 56.7009064141944 | 60.9495560558726 |
| 56.7013607606646 | 60.9499405752817 |
| 56.702383448546 | 60.9508294192303 |
| 56.7027073264596 | 60.951110938065 |
| 56.7028131735116 | 60.9512029324483 |
| 56.7033696982414 | 60.9515651183255 |
| 56.704079098234 | 60.952209498967 |
| 56.7041108610791 | 60.9522383401873 |
| 56.7042368419722 | 60.9523527003592 |
| 56.704512210331 | 60.9523130845242 |
| 56.7047168422659 | 60.9518323435604 |
| 56.7048266748869 | 60.9515743142354 |
| 56.7047821767471 | 60.9518906413122 |
| 56.7047376778064 | 60.9522069676344 |
| 56.7046971550019 | 60.9524949799961 |
| 56.7046934462597 | 60.9525234628867 |
| 56.704665282519 | 60.9527417291491 |
| 56.7046509920218 | 60.9528424489495 |
| 56.7046509022294 | 60.9528424468 |
| 56.7044184101301 | 60.9544747591543 |
| 56.7043887899685 | 60.9546828650349 |
| 56.7043588882329 | 60.9548925964888 |
| 56.7043182884115 | 60.9551779890715 |
| 56.7042206761229 | 60.9553153576866 |
| 27 | |
| 56.716018854205 | 60.9129671435545 |
| 56.716018810585 | 60.9129670521345 |
| 28 | |
| 56.7160717518711 | 60.9130780301949 |
| 56.7160631703276 | 60.9130600224099 |
| 56.716018854205 | 60.9129671435545 |
| 29 | |
| 56.716018854205 | 60.9129671435545 |
| 56.7160632 | 60.91306 |
| 56.7160717518711 | 60.9130780301949 |
| 30 | |
| 56.7160717518711 | 60.9130780301949 |
| 56.7160717519533 | 60.9130780303675 |
| 31 | |
| 56.7161082653574 | 60.9131560123199 |
| 56.7161082263032 | 60.9131559287591 |
| 32 | |
| 56.7161493049521 | 60.9132522614708 |
| 56.7161516700994 | 60.9132488813721 |
| 56.7161082653574 | 60.9131560123199 |
| 33 | |
| 56.7161082653574 | 60.9131560123199 |
| 56.7161517 | 60.9132489 |
| 56.7161493049469 | 60.9132522614782 |
| 34 | |
| 56.7161110624706 | 60.9133080748146 |
| 56.7161110633933 | 60.9133080734653 |
| | 35 |
| 56.7161533240744 | 60.9134099861459 |
| 56.716107669287 | 60.9133130366141 |
| 56.7161110624706 | 60.9133080748146 |

| | |
|---|---|
| 36 | |
| 56.7161110624706 | 60.9133080748146 |
| 56.7161077 | 60.913313 |
| 56.7161533240744 | 60.9134099861459 |
| 37 | |
| 56.7161533240744 | 60.9134099861459 |
| 56.7161533353855 | 60.9134100101653 |
| 38 | |
| 56.7008573118148 | 60.9648280636159 |
| 56.7000585143211 | 60.9696300188997 |
| 56.697757014896 | 60.9716220450183 |
| 56.6943775611159 | 60.9736682362293 |
| 56.6937589271339 | 60.9770474058521 |
| 56.6937198911658 | 60.9772364341521 |
| 56.6939236335274 | 60.9772891016259 |
| 56.6940828439682 | 60.9773188834239 |
| 56.6941134934032 | 60.9773246166867 |
| 56.6942261031889 | 60.9773500722702 |
| 56.6944195048453 | 60.9774044455827 |
| 56.6945378587789 | 60.9774424477689 |
| 56.6946872613284 | 60.9774717464957 |
| 56.6948021158671 | 60.9774972581088 |
| 56.6949296116149 | 60.9775256922525 |
| 56.6950210948407 | 60.9775419786831 |
| 56.6951574690332 | 60.9775721004666 |
| 56.695376739108 | 60.9776259697681 |
| 56.6955166914799 | 60.9776700544505 |
| 56.6956760670188 | 60.9776867051094 |
| 56.6958157416957 | 60.9777077683277 |
| 56.6959481116409 | 60.9777328960352 |
| 56.6960818466788 | 60.9777556090489 |
| 56.6962398764141 | 60.9777841430653 |
| 56.6963650278698 | 60.9778017484221 |
| 56.6964681765623 | 60.9778313815853 |
| 56.6965960629506 | 60.9778555837547 |
| 56.6967474446543 | 60.9778602863677 |
| 56.6970231042902 | 60.977867229523 |
| 56.69715476143 | 60.9778192121291 |
| 56.6972411500012 | 60.977783956058 |
| 56.6973646976773 | 60.9777636518991 |
| 56.6973611379259 | 60.9777230820193 |
| 56.6974726400175 | 60.9777163564159 |
| 56.6975438133303 | 60.9777223508437 |
| 56.697643323622 | 60.9776857845126 |
| 56.6978024220462 | 60.9776069357388 |
| 56.6981258498221 | 60.9774341836408 |
| 56.6982981003341 | 60.9773257833537 |
| 56.6984424301682 | 60.9772522821036 |
| 56.6985922227443 | 60.9771687936512 |
| 56.6987167861951 | 60.9770843580209 |
| 56.6988622055649 | 60.9769971695215 |
| 56.6990048207231 | 60.9769006066395 |
| 56.699141026604 | 60.9768084563639 |
| 56.6992803520708 | 60.9767194836947 |
| 56.6994109300555 | 60.9766232759979 |
| 56.6994313515675 | 60.9767031143102 |
| 56.6995056009328 | 60.9766577607333 |
| 56.6995690740517 | 60.9766123055102 |
| 56.6997005753492 | 60.9765126912444 |
| 56.6998370940032 | 60.9764267489247 |

| | |
|---|---|
| 56.699965948753 | 60.9763448621889 |
| 56.699994219781 | 60.9763231916825 |
| 56.7000881964579 | 60.9762577520004 |
| 56.7002208648764 | 60.9761944047674 |
| 56.7006058531566 | 60.9758827466865 |
| 56.7006057694273 | 60.975881928385 |
| 56.7006363919359 | 60.9758580293976 |
| 56.7006850237234 | 60.9758277159273 |
| 56.7007357873966 | 60.9757884759661 |
| 56.7008741110789 | 60.9757012670073 |
| 56.7021116091496 | 60.9749470313703 |
| 56.7022057769515 | 60.9748920377298 |
| 56.7023389479508 | 60.9748092669972 |
| 56.7025318747182 | 60.9746856770325 |
| 56.7027184989833 | 60.974564216938 |
| 56.7028848895016 | 60.9744342600258 |
| 56.7030356892233 | 60.9743236743253 |
| 56.7031884400586 | 60.9742164007665 |
| 56.7033031451892 | 60.9741410095988 |
| 56.7034298896371 | 60.9740649333794 |
| 56.7035290394005 | 60.9740162616585 |
| 56.7037439888177 | 60.9739020194761 |
| 56.7039484186441 | 60.9737651512187 |
| 56.7041519177407 | 60.9736326668404 |
| 56.704341593886 | 60.9735112711454 |
| 56.7047186193774 | 60.9732551945382 |
| 56.7049945797997 | 60.9730759877442 |
| 56.705178124168 | 60.9729578651747 |
| 56.7052550039098 | 60.972908806625 |
| 56.7053054038614 | 60.9728700389637 |
| 56.7053635126024 | 60.9728332557992 |
| 56.7058317355688 | 60.9723771028386 |
| 56.705981901251 | 60.9722305649731 |
| 56.706048350306 | 60.9721467983063 |
| 56.7062129977742 | 60.9719364462891 |
| 56.706219651585 | 60.9719232205288 |
| 56.7064337258659 | 60.9717570158007 |
| 56.7069672318338 | 60.9704625363343 |
| 56.7071076739795 | 60.9700148291736 |
| 56.7085519463551 | 60.96754415408 |
| 56.7088980264778 | 60.9669027008958 |
| 56.7089228518863 | 60.9668608504213 |
| 56.7095427969619 | 60.9658712148504 |
| 56.709541033117 | 60.9659768191814 |
| 56.7093475313477 | 60.9671446820953 |
| 56.7092839754668 | 60.9674703627224 |
| 56.7092521871431 | 60.9675430682134 |
| 56.7091097269171 | 60.967668434322 |
| 56.7090189163529 | 60.9678655959608 |
| 56.7089735582427 | 60.968097989901 |
| 56.7088240092722 | 60.9684540649342 |
| 56.7087607572771 | 60.9687258624331 |
| 56.7087541654723 | 60.9689134788811 |
| 56.7087465907141 | 60.9691247475419 |
| 56.708745092375 | 60.9691696142192 |
| 56.7087621927337 | 60.9694203460922 |
| 56.7087986686394 | 60.9695036941842 |
| 56.7088654495696 | 60.9695938230253 |
| 56.7090091689725 | 60.9696023897907 |
| 56.7092120976835 | 60.9694613607061 |

| | |
|---|---|
| 56.7104226110631 | 60.9686220041675 |
| 56.7114578600257 | 60.9680324167269 |
| 56.712712152351 | 60.9674177532619 |
| 56.7132468997095 | 60.9672060593866 |
| 56.7135081459312 | 60.9671212908209 |
| 56.7136551105416 | 60.9671526278205 |
| 56.7137860828629 | 60.9672214630446 |
| 56.7138635458487 | 60.9672636843297 |
| 56.7140044510313 | 60.9673495826465 |
| 56.7141137804536 | 60.9673938863286 |
| 56.7142746025247 | 60.9675679669612 |
| 56.7142981449778 | 60.9671512870228 |
| 56.7143263555294 | 60.9671376021625 |
| 56.7146712764752 | 60.9672639029641 |
| 56.7147384545404 | 60.9672880742747 |
| 56.7152220340611 | 60.9673783938681 |
| 56.7154650838694 | 60.9674231769396 |
| 56.71560724625 | 60.9674114483586 |
| 56.7157327757042 | 60.9673045924593 |
| 56.7157975083835 | 60.9673071474746 |
| 56.7158590085572 | 60.9673096238433 |
| 56.7159265118842 | 60.9673017941083 |
| 56.7159603828105 | 60.9667383629482 |
| 56.7159408756028 | 60.9662278543051 |
| 56.715896125904 | 60.9657546222052 |
| 56.7158620307552 | 60.9656157926891 |
| 56.7157524336362 | 60.9651186140371 |
| 56.7157017125062 | 60.9648956018084 |
| 56.7155850270605 | 60.9644828520846 |
| 56.7154844165766 | 60.9640455077434 |
| 56.7153302801982 | 60.963350630837 |
| 56.7152048916311 | 60.9629237977501 |
| 56.7151500119429 | 60.9626794605397 |
| 56.7150734417639 | 60.9622696543053 |
| 56.7150080797651 | 60.9619234856635 |
| 56.7149853411302 | 60.9618030651659 |
| 56.7150265611596 | 60.9617787488429 |
| 56.7153185855405 | 60.9618197806869 |
| 56.7153169939221 | 60.9617918157192 |
| 56.715305669251 | 60.9615965465178 |
| 56.7153029568514 | 60.9615621852762 |
| 56.7152938316276 | 60.9614468292503 |
| 56.7152747473882 | 60.9612072783416 |
| 56.7152726121066 | 60.9611799535439 |
| 56.7152419308784 | 60.960794448067 |
| 56.7152409416522 | 60.9607823390538 |
| 56.7152401236583 | 60.9607713773644 |
| 56.715223177968 | 60.9605462502885 |
| 56.7152080272504 | 60.960345826906 |
| 56.7151964571173 | 60.9601838684874 |
| 56.7151944209397 | 60.960155239703 |
| 56.7151883099834 | 60.9600696799349 |
| 56.7151866750611 | 60.9600475933335 |
| 56.7151687413195 | 60.9598092299911 |
| 56.71513861896 | 60.9594088636624 |
| 56.7153836313808 | 60.9593819481532 |
| 56.7154337853449 | 60.9593762988238 |
| 56.715616034793 | 60.9593599542074 |
| 56.7157264387046 | 60.9593498929144 |
| 56.715756318021 | 60.9593471699624 |

| | |
|---|---|
| 56.7158396290493 | 60.9593390540355 |
| 56.7159688666639 | 60.9593261665276 |
| 56.7159710231223 | 60.9593013945897 |
| 56.7159796521014 | 60.9589831822433 |
| 56.7159801135922 | 60.9589661637675 |
| 56.7159825474752 | 60.958935691469 |
| 56.7160018557724 | 60.9586939509321 |
| 56.7160168197476 | 60.9585260964854 |
| 56.7160504767941 | 60.9580482289671 |
| 56.7160730368908 | 60.9577250802555 |
| 56.7160963964646 | 60.9577114342344 |
| 56.7161125257837 | 60.9573956426905 |
| 56.7161216313298 | 60.9570576342092 |
| 56.7161420062841 | 60.9567135273002 |
| 56.7161765373237 | 60.9563862553348 |
| 56.7162206673568 | 60.9559737989551 |
| 56.7162670838771 | 60.955666735829 |
| 56.7163097000477 | 60.955314015276 |
| 56.7163517492073 | 60.9549650366204 |
| 56.7163804380585 | 60.9547171866164 |
| 56.7163842307263 | 60.9546844208315 |
| 56.7164018556504 | 60.9546441778008 |
| 56.7164227658813 | 60.9546214885257 |
| 56.7164611974176 | 60.9545975864949 |
| 56.7164635062015 | 60.9545888227497 |
| 56.7164778173308 | 60.9545349447155 |
| 56.7168979448375 | 60.9542208897007 |
| 56.7169850177121 | 60.9541558007158 |
| 56.7171031005333 | 60.9540710932517 |
| 56.7173747484652 | 60.9538757428357 |
| 56.7175291196424 | 60.9537406205205 |
| 56.7175961850342 | 60.9536443982396 |
| 56.717653384901 | 60.9535587184445 |
| 56.717692269956 | 60.9534591197638 |
| 56.7177084716858 | 60.9534176212777 |
| 56.7177184590953 | 60.9533644853956 |
| 56.7177464889575 | 60.9532153584928 |
| 56.7177555068858 | 60.9529746729781 |
| 56.7177478482492 | 60.9526556828808 |
| 56.7176305740188 | 60.9503684822661 |
| 56.7176207355456 | 60.9501763433631 |
| 56.7176158019586 | 60.950038708044 |
| 56.7175995521063 | 60.949975767587 |
| 56.7173622744295 | 60.943458972694 |
| 56.7182679668322 | 60.9386992598974 |
| 56.7194231006097 | 60.9324366547032 |
| 56.71825637077 | 60.9317950767993 |
| 56.7176857267399 | 60.9315100915317 |
| 56.717651140154 | 60.9314928186489 |
| 56.7176659299087 | 60.9311801799285 |
| 56.7176812311837 | 60.9308567282472 |
| 56.7176083553012 | 60.9286100002701 |
| 56.717501535652 | 60.9276974827781 |
| 56.7174346054456 | 60.9273251879931 |
| 56.7172842623141 | 60.9264889144059 |
| 56.7170822625275 | 60.9253545352765 |
| 56.7170220658568 | 60.9250716509091 |
| 56.716736 | 60.9218172 |
| 56.716430157057 | 60.9180887031263 |
| 56.716403494401 | 60.9174144847653 |

| | |
|---|---|
| 56.7163062961876 | 60.9165787292164 |
| 56.7161917 | 60.9151817 |
| 56.716127081572 | 60.9150065282821 |
| 56.7161387061556 | 60.9148990501897 |
| 56.7166057389569 | 60.9149976299635 |
| 56.7167149779569 | 60.9143842645783 |
| 56.716544465904 | 60.9139650393021 |
| 56.7164397427061 | 60.9140180036459 |
| 56.7164397330987 | 60.9140179832612 |
| 56.7165445 | 60.913965 |
| 56.716715 | 60.9143843 |
| 56.7170532 | 60.912586 |
| 56.7167836 | 60.9124332 |
| 56.7173763 | 60.9091676 |
| 56.7175373 | 60.9081642 |
| 56.7176011 | 60.9080695 |
| 56.7175021 | 60.9079273 |
| 56.7175748 | 60.9075982 |
| 56.7180649 | 60.9059137 |
| 56.7184169 | 60.9047791 |
| 56.718559 | 60.9043905 |
| 56.7193153 | 60.9024317 |
| 56.7198825 | 60.901302 |
| 56.7208002 | 60.8996482 |
| 56.7216196 | 60.8982216 |
| 56.7221926 | 60.8972978 |
| 56.7224785 | 60.8978846 |
| 56.7226815 | 60.8975572 |
| 56.7230956 | 60.8967754 |
| 56.7228376 | 60.8963234 |
| 56.7227204 | 60.8961179 |
| 56.7228842 | 60.8958091 |
| 56.7233856 | 60.8949556 |
| 56.7237115 | 60.8943815 |
| 56.7239245 | 60.8940064 |
| 56.7244067 | 60.8928123 |
| 56.7246586 | 60.8920867 |
| 56.7248734 | 60.8914414 |
| 56.7250706 | 60.8906627 |
| 56.7252255 | 60.8901478 |
| 56.7252902 | 60.8897998 |
| 56.7254607 | 60.8887325 |
| 56.7255315 | 60.8878802 |
| 56.7255709 | 60.8870635 |
| 56.7255952 | 60.8863613 |
| 56.7255506 | 60.8853269 |
| 56.7255167 | 60.8848167 |
| 56.7254222 | 60.8838681 |
| 56.7252971 | 60.8830131 |
| 56.7250998 | 60.8816245 |
| 56.7247928 | 60.8796978 |
| 56.7244833 | 60.8775019 |
| 56.7244311 | 60.877262 |
| 56.7242022 | 60.8756992 |
| 56.7241463 | 60.8752859 |
| 56.7242337 | 60.875247 |
| 56.7240834 | 60.8741331 |
| 56.7239518 | 60.8729387 |
| 56.7238773 | 60.8714309 |
| 56.7239217 | 60.8703684 |

| | |
|---|---|
| 56.7239668 | 60.869472 |
| 56.7241015 | 60.8684701 |
| 56.7244217 | 60.8666976 |
| 56.7245813 | 60.8658864 |
| 56.7251416 | 60.8657912 |
| 56.7258177 | 60.8655657 |
| 56.7265299 | 60.8663092 |
| 56.7265863 | 60.8663918 |
| 56.7273522 | 60.8671675 |
| 56.728208 | 60.8680609 |
| 56.7287815 | 60.8686595 |
| 56.7293631 | 60.8692667 |
| 56.7299829 | 60.8698676 |
| 56.7303289 | 60.8702034 |
| 56.7311152 | 60.8709487 |
| 56.7327356 | 60.872527 |
| 56.7336486 | 60.8734164 |
| 56.7336941 | 60.8734607 |
| 56.7341931 | 60.8739567 |
| 56.7342455 | 60.8739977 |
| 56.7349491 | 60.8746753 |
| 56.7349959 | 60.8747167 |
| 56.7366333 | 60.8757026 |
| 56.7367004 | 60.8757594 |
| 56.7374612 | 60.8761863 |
| 56.7374703 | 60.8761917 |
| 56.7375529 | 60.876238 |
| 56.7379272 | 60.8764465 |
| 56.738391 | 60.8789814 |
| 56.7393572 | 60.8792968 |
| 56.7402621 | 60.8795114 |
| 56.7411001 | 60.8797096 |
| 56.7427342 | 60.8801493 |
| 56.7428103 | 60.8801764 |
| 56.7430036 | 60.8802449 |
| 56.7448441 | 60.8808958 |
| 56.7473424 | 60.8817803 |
| 56.7490667 | 60.8823906 |
| 56.7501827 | 60.882634 |
| 56.7504853 | 60.8827 |
| 56.751827 | 60.8829927 |
| 56.7519873 | 60.8830246 |
| 56.7523932 | 60.8831259 |
| 56.7527119 | 60.8836971 |
| 56.752718 | 60.8837052 |
| 56.7534303 | 60.8835549 |
| 56.7534873 | 60.8845447 |
| 56.7537831 | 60.8864555 |
| 56.7538426 | 60.8866742 |
| 56.7539261 | 60.886982 |
| 56.7541791 | 60.8879145 |
| 56.7547903 | 60.8893254 |
| 56.7554689 | 60.8904372 |
| 56.7562819 | 60.8913738 |
| 56.7571769 | 60.8919976 |
| 56.7582224 | 60.8926343 |
| 56.758674 | 60.8929779 |
| 56.7589228 | 60.893167 |
| 56.7592113 | 60.8933866 |
| 56.760009 | 60.8942322 |

| | |
|---|---|
| 56.7605773 | 60.8951519 |
| 56.7611284 | 60.8962403 |
| 56.7615175 | 60.8971903 |
| 56.7619614 | 60.898676 |
| 56.7622432 | 60.8995462 |
| 56.7622753 | 60.8998182 |
| 56.762296 | 60.8999931 |
| 56.7623132 | 60.9001385 |
| 56.7624853 | 60.9015956 |
| 56.7627382 | 60.9037354 |
| 56.7627372 | 60.9045191 |
| 56.7627369 | 60.90479 |
| 56.7627368 | 60.9049549 |
| 56.7627366 | 60.9051123 |
| 56.7627357 | 60.9059345 |
| 56.7629716 | 60.9059295 |
| 56.7630114 | 60.9067433 |
| 56.7631428 | 60.9077747 |
| 56.7633393 | 60.90879 |
| 56.7624476 | 60.9092944 |
| 56.7623133 | 60.9097845 |
| 56.7620632 | 60.9103687 |
| 56.7620192 | 60.910472 |
| 56.7619755 | 60.9105767 |
| 56.7619608 | 60.9106524 |
| 56.7619136 | 60.9108949 |
| 56.7618638 | 60.9111507 |
| 56.7617209 | 60.9118718 |
| 56.7617888 | 60.9121107 |
| 56.7618964 | 60.912489 |
| 56.7620063 | 60.9128759 |
| 56.7621138 | 60.9132543 |
| 56.7622227 | 60.9136376 |
| 56.7623305 | 60.914017 |
| 56.7624396 | 60.9144008 |
| 56.7624811 | 60.914547 |
| 56.762552 | 60.9147749 |
| 56.7626207 | 60.9149958 |
| 56.7629659 | 60.9159912 |
| 56.7627423 | 60.9166035 |
| 56.7630805910234 | 60.9179651845462 |
| 39 | |
| 56.7630659812159 | 60.918009599143 |
| 56.7626594 | 60.9163731 |
| 56.761792 | 60.9189749 |
| 56.7601571 | 60.9244895 |
| 56.7587288 | 60.9301714 |
| 56.759515218151 | 60.9305300586885 |
| 40 | |
| 56.6078163061218 | 60.9477626190683 |
| 56.6078092 | 60.94747 |
| 56.608587 | 60.9463196 |
| 56.6082075 | 60.9432414 |
| 56.6077426 | 60.9423428 |
| 56.6072748 | 60.9410248 |
| 56.6040761 | 60.9295021 |
| 56.6030005355515 | 60.9291932472451 |
| 41 | |
| 56.7078083152616 | 60.9339411662293 |
| 56.7077394838688 | 60.9340985869234 |

| | |
|---|---|
| 56.7079456276927 | 60.9336267308366 |
| 42 | |
| 56.691340605023 | 60.9424675532834 |
| 56.6931937 | 60.935705 |
| 56.6862535 | 60.936662 |
| 56.6863846397571 | 60.9448120076939 |
| 43 | |
| 56.6122299 | 60.9592778 |
| 56.6130423 | 60.963101 |
| 56.6205966 | 60.9591182 |
| 56.620962 | 60.9577514 |
| 56.624252 | 60.9476359 |
| 56.6207211 | 60.9441029 |
| 56.6187496 | 60.9490535 |
| 56.6185477 | 60.9499091 |
| 56.6183305 | 60.9494555 |
| 56.6180905 | 60.949139 |
| 56.6177658 | 60.9487541 |
| 56.6174741 | 60.9484462 |
| 56.6166756 | 60.9478454 |
| 56.6157631 | 60.9473013 |
| 56.6162901 | 60.9460894 |
| 56.6163516 | 60.9453859 |
| 56.6163749 | 60.9448568 |
| 56.6162567 | 60.9445786 |
| 56.6161663 | 60.9395478 |
| 56.6149703 | 60.9393442 |
| 56.6137977 | 60.9403844 |
| 56.612315 | 60.9402054 |
| 56.6116908 | 60.9389079 |
| 56.6131881 | 60.9360068 |
| 56.6117561 | 60.9333199 |
| 56.6098806 | 60.9342014 |
| 56.6082031 | 60.9360879 |
| 56.6082004 | 60.9364608 |
| 56.6098868 | 60.94119 |
| 56.6095378 | 60.9434488 |
| 56.6098014 | 60.9436241 |
| 56.6096192 | 60.9444857 |
| 56.6084763 | 60.9435716 |
| 56.6086183 | 60.9463144 |
| 56.6078983 | 60.947406 |
| 56.6078179 | 60.9474763 |
| 44 | |
| 56.6985682 | 60.9568111 |
| 56.6970177 | 60.9618151 |
| 56.6965461 | 60.9689826 |
| 56.6984594 | 60.9697588 |
| 45 | |
| 56.6865948 | 60.957873 |
| 56.676977 | 60.9599329 |
| 56.6724502 | 60.9705759 |
| 56.6663787 | 60.9702022 |
| 56.6651085 | 60.9630896 |
| 56.661763 | 60.9676071 |
| 56.6548552 | 60.972715 |
| 56.6534379 | 60.9664458 |
| 56.6478659 | 60.9721706 |
| 56.6506291 | 60.98636 |
| 56.6489584 | 60.988257 |

| | |
|---|---|
| 56.6497935 | 60.9924022 |
| 56.649907 | 60.9929656 |
| 56.6503601 | 60.9952144 |
| 56.6478016 | 60.9981795 |
| 56.6484887 | 61.0004133 |
| 56.650905 | 60.997555 |
| 56.6536774 | 60.9971316 |
| 56.6545934 | 60.9936429 |
| 56.657581 | 60.9904739 |
| 56.6635646 | 60.9844797 |
| 56.6691846 | 60.9903881 |
| 56.6747423 | 60.9865525 |
| 56.6755273 | 60.9860107 |
| 56.6788043 | 61.002104 |
| 56.6815033 | 60.9916903 |
| 56.6872547 | 60.9942652 |
| 56.6901782 | 60.9927442 |
| 56.6914171 | 60.9920997 |
| 56.6917999 | 60.9919005 |
| 56.6936423 | 60.9909161 |
| 56.6936199 | 60.9925264 |
| 56.6961747 | 60.9930743 |
| 56.6965537 | 60.993315 |
| 56.6975022 | 60.9921884 |
| 56.7003806 | 60.9937824 |
| 56.7012426 | 60.9938943 |
| 56.702825 | 60.9940614 |
| 56.7053295 | 60.9937852 |
| 56.7059603 | 60.9939587 |
| 56.7074454 | 60.9972415 |
| 56.7090001 | 60.9982822 |
| 56.7095998 | 60.9968448 |
| 56.7116559 | 60.9972415 |
| 56.7120268 | 60.9959937 |
| 56.7196204 | 61.0018967 |
| 56.7224168 | 61.0094981 |
| 56.7242175 | 61.0082997 |
| 56.7212882 | 60.9999505 |
| 56.7204103 | 60.9990549 |
| 56.7192929 | 60.9993635 |
| 56.7192086 | 60.9978198 |
| 56.7176405 | 60.9960301 |
| 56.7119461 | 60.9914307 |
| 56.7118915 | 60.9894309 |
| 56.7118915 | 60.985311 |
| 56.7131163 | 60.9794746 |
| 56.713022 | 60.9772859 |
| 56.7121859 | 60.9767066 |
| 56.7112673 | 60.9760199 |
| 56.7098031 | 60.974155 |
| 56.7089633 | 60.9734396 |
| 56.7087665 | 60.973257 |
| 56.7071441 | 60.9773236 |
| 56.7070331 | 60.978627 |
| 56.7068212 | 60.979259 |
| 56.7054798 | 60.9776695 |
| 56.7052389 | 60.9782517 |
| 56.7050475 | 60.9779781 |
| 56.7030901 | 60.9813906 |
| 56.7010016 | 60.9830134 |

| | |
|---|---|
| 56.7008922 | 60.9830891 |
| 56.7004733 | 60.9826288 |
| 56.6976193 | 60.9845879 |
| 56.6970486 | 60.9850001 |
| 56.6937024 | 60.9852279 |
| 56.6926951 | 60.985417 |
| 56.6926697 | 60.9850979 |
| 56.69251 | 60.9834496 |
| 56.6889517 | 60.9822489 |
| 56.6899887 | 60.9709192 |
| 56.6947355 | 60.9593622 |
| 46 | |
| 56.7107057006108 | 60.9671319957089 |
| 56.7097944077688 | 60.9686824657632 |
| 56.7096292833844 | 60.9689217421231 |
| 56.7091878821921 | 60.9692133915243 |
| 56.7089742773591 | 60.9687682937233 |
| 56.7088416536012 | 60.9689845170541 |
| 56.7088494762955 | 60.9687639466431 |
| 56.7089182970114 | 60.9686505074715 |
| 56.7089034429789 | 60.9686187948693 |
| 56.7089335144569 | 60.9684622838364 |
| 56.70904138122 | 60.9682052870234 |
| 56.7092230922753 | 60.9678720354951 |
| 56.7093343494888 | 60.9676178934281 |
| 56.7093634930331 | 60.9675506752441 |
| 56.7094284392496 | 60.9672191495413 |
| 56.7094329222432 | 60.9671957452167 |
| 56.7094380052459 | 60.9671640278274 |
| 56.7095278792613 | 60.9665934005726 |
| 56.7095311612307 | 60.9665745389759 |
| 56.7095309742024 | 60.9665877607347 |
| 47 | |
| 56.7261499 | 61.0365092 |
| 56.724225 | 61.0287416 |
| 56.7211933 | 61.0309517 |
| 56.7197215 | 61.0250294 |
| 56.7157415 | 61.0253942 |
| 56.7154412 | 61.0231196 |
| 56.7129623 | 61.0221219 |
| 56.7130094 | 61.0166931 |
| 56.7102532 | 61.0173261 |
| 56.7101368 | 61.0304293 |
| 56.7089772 | 61.033771 |
| 56.7069616 | 61.0353613 |
| 56.7029979 | 61.0267353 |
| 56.7059898 | 61.0253191 |
| 56.7055893 | 61.0214567 |
| 56.6995816 | 61.0186672 |
| 56.6955523 | 61.0196971 |
| 56.6954816 | 61.0234308 |
| 56.6954639 | 61.0302436 |
| 56.7022911 | 61.0372066 |
| 56.7067229 | 61.0434979 |
| 56.7078056 | 61.0476048 |
| 48 | |
| 56.623287862935 | 61.0690991710536 |
| 56.6271702 | 61.0712512 |
| 56.6286919 | 61.0698945 |
| 56.6296674 | 61.0709605 |

| | |
|---|---|
| 56.6304844 | 61.0725545 |
| 56.6323869 | 61.0781507 |
| 56.6399919 | 61.0758043 |
| 56.642977 | 61.0695709 |
| 56.6400862 | 61.0588099 |
| 56.6333835 | 61.0634447 |
| 56.6315897 | 61.0581232 |
| 56.6291347 | 61.05572 |
| 56.6230911 | 61.0521151 |
| 56.6172869 | 61.0648298 |
| 56.6151286 | 61.069293 |
| 56.6158381829873 | 61.0723292615027 |
| 49 | |
| 56.7374083623854 | 61.1093546891483 |
| 56.7362125 | 61.1098722 |
| 56.7361703 | 61.1108743 |
| 56.7347139 | 61.1111613 |
| 56.7337979 | 61.1116823 |
| 56.7329916 | 61.1246465 |
| 56.7327068 | 61.1284746 |
| 56.731004 | 61.1310212 |
| 56.7325463 | 61.1412801 |
| 56.7327786 | 61.1454107 |
| 56.735662 | 61.1528852 |
| 56.7398957854439 | 61.1485458747048 |
| 50 | |
| 56.5863595857302 | 61.1176849746415 |
| 56.5894654 | 61.1154818 |
| 56.5908832 | 61.1166835 |
| 56.5948528 | 61.1139369 |
| 56.5958924 | 61.1177134 |
| 56.5985385 | 61.1163402 |
| 56.5984154 | 61.1185479 |
| 56.6060457 | 61.1185235 |
| 51 | |
| 56.6200578 | 61.1968533 |
| 56.6214804 | 61.1949178 |
| 56.6196183 | 61.1802831 |
| 56.6184687 | 61.1719235 |
| 56.6154018 | 61.1727406 |
| 56.6068406 | 61.160896 |
| 56.6042561446713 | 61.165940080326 |
| 52 | |
| 56.6169542 | 61.2014764 |
| 56.6180403 | 61.2039006 |
| 56.6194042 | 61.2064045 |
| 56.6202543 | 61.2045078 |
| 56.6203423 | 61.2042268 |
| 56.6201897 | 61.2040806 |
| 56.6216197 | 61.1994138 |
| 56.6222967 | 61.1990968 |
| 56.6217009 | 61.1975214 |
| 53 | |
| 56.6126542001045 | 61.2413910425904 |
| 56.6126627335392 | 61.2413961154068 |
| 56.6126896598039 | 61.2413979403903 |
| 56.6127106326942 | 61.2413825672981 |
| 56.6124049 | 61.2427197 |
| 56.6124154 | 61.2433291 |
| 56.6135155 | 61.2432174 |

| | |
|---|---|
| 56.6155063 | 61.2505773 |
| 56.6164106713787 | 61.2508672566904 |
| 56.6162138073439 | 61.2514883898388 |
| 56.6157911437686 | 61.2529952094736 |
| 56.6157558183684 | 61.2534627169835 |
| 56.6155665359117 | 61.2559635409484 |
| 56.6156197568801 | 61.256115745848 |
| 56.6159051723532 | 61.2569319607241 |
| 56.6162096324407 | 61.2578027127764 |
| 56.6162575212412 | 61.2579396038167 |
| 56.6212329697857 | 61.2608316527641 |
| 56.6212927626664 | 61.2605569408847 |
| 56.621493194393 | 61.2596362139975 |
| 56.6215605044669 | 61.259327038072 |
| 56.6216275333489 | 61.2590189924729 |
| 56.6216949736562 | 61.258723992092 |
| 56.6217637117059 | 61.2584155102135 |
| 56.6218222868869 | 61.2580806362805 |
| 56.6218734439207 | 61.2577882082467 |
| 56.6219247893196 | 61.2574948079559 |
| 56.6219861401246 | 61.2571790809156 |
| 56.6220469791682 | 61.2568882626619 |
| 56.622112245817 | 61.2565760797866 |
| 56.6221966307422 | 61.2562835667216 |
| 56.6222541488233 | 61.2559923137419 |
| 56.6223265514283 | 61.2557127755835 |
| 56.6223831404831 | 61.2554153003018 |
| 56.6224435030408 | 61.2551083322281 |
| 56.6225339257691 | 61.2547576811018 |
| 56.622597569059 | 61.2545106062079 |
| 56.6226245365404 | 61.254406056797 |
| 56.622696015696 | 61.2541287644019 |
| 56.6224132644854 | 61.2536016867333 |
| 56.6224040890717 | 61.2535846143091 |
| 56.6220502129074 | 61.2515968611534 |
| 56.6213293851484 | 61.2519682134855 |
| 56.6206963755674 | 61.2515879124989 |
| 56.6205535 | 61.2475904 |
| 56.6209301 | 61.2441658 |
| 56.6215695610922 | 61.2433731049467 |
| 56.6215965548096 | 61.2434208020094 |
| 56.6215942648951 | 61.2434254542613 |
| 56.6215293896184 | 61.2439250176192 |
| 56.6216254456992 | 61.2439295154756 |
| 56.6216541309123 | 61.2439258592291 |
| 56.6216918235023 | 61.2439288409058 |
| 56.6217394571662 | 61.2439534781042 |
| 56.6217948280974 | 61.2437426223787 |
| 56.6218483517519 | 61.2437524571326 |
| 56.6218705342908 | 61.2437057489467 |
| 56.6219229479838 | 61.2436065585168 |
| 56.6219560717937 | 61.2435427634531 |
| 56.6219770191057 | 61.2435124704786 |
| 56.6220042911865 | 61.2434875903071 |
| 56.6220366169925 | 61.2434695490762 |
| 56.6222708350285 | 61.2430867536382 |
| 56.6223333158531 | 61.2429772892173 |
| 56.6223379532753 | 61.2429244875203 |
| 56.6223543468774 | 61.2428257881523 |
| 56.6223619058328 | 61.242786763545 |

| | |
|---|---|
| 56.6223759261895 | 61.2427482684898 |
| 56.6224006013221 | 61.2427132047734 |
| 56.6224379540532 | 61.2426672994392 |
| 56.6224870051417 | 61.2425815222405 |
| 56.6225206148058 | 61.2425138306392 |
| 56.6225463109895 | 61.2424659283318 |
| 56.6225781673 | 61.2424312535642 |
| 56.6226496507907 | 61.2423851202513 |
| 56.6227232069687 | 61.2423195018896 |
| 56.6227904017057 | 61.2422616657895 |
| 56.622848218367 | 61.2422265054875 |
| 56.6229537250069 | 61.2421913818414 |
| 56.6229745418289 | 61.2421840548674 |
| 56.6231600484578 | 61.242132553513 |
| 56.6232635839748 | 61.242125063732 |
| 56.6233364285461 | 61.2421149774677 |
| 56.623380316356 | 61.2421181527395 |
| 56.6234036847816 | 61.2421257319014 |
| 56.623425464823 | 61.2421772497987 |
| 56.62346590522 | 61.2423059290547 |
| 56.6235046081815 | 61.2423159467677 |
| 56.6235594085753 | 61.2421643645153 |
| 56.6235751502605 | 61.2421242930482 |
| 56.6235943913114 | 61.2420939442366 |
| 56.623602764542 | 61.2420730282348 |
| 56.623624602431 | 61.2420528623929 |
| 56.6236633956835 | 61.2420346971526 |
| 56.6237006389867 | 61.2420001907711 |
| 56.623784643894 | 61.2419595004874 |
| 56.6238799042534 | 61.2418782709255 |
| 56.6239672391969 | 61.2418556067223 |
| 56.6241228030642 | 61.2417702483047 |
| 56.6241623366267 | 61.2417685612515 |
| 56.6241999045071 | 61.2417845710605 |
| 56.6243973265858 | 61.2417924206459 |
| 56.62450164631 | 61.241815584543 |
| 56.6245527799936 | 61.2418686804075 |
| 56.6245562709194 | 61.2418886674151 |
| 56.6248197891802 | 61.2409752042119 |
| 56.6260558 | 61.2412553 |
| 56.6267141 | 61.2385762 |
| 56.6267005393348 | 61.2379675303942 |
| 56.6268598195268 | 61.2380038655514 |
| 56.6270452076196 | 61.2367216724715 |
| 56.6271312797105 | 61.2363225698747 |
| 56.6271420846892 | 61.2362725611629 |
| 56.6268761597479 | 61.2364129811367 |
| 56.6267519917907 | 61.2364462354899 |
| 56.6267200587357 | 61.2364043369618 |
| 56.6267922320357 | 61.2361159234572 |
| 56.6268777640701 | 61.2358298829383 |
| 56.6269230811086 | 61.2356075921714 |
| 56.6269571124238 | 61.2354406885335 |
| 56.6271412 | 61.234814 |
| 56.6269743496498 | 61.234727506754 |
| 56.6268990578899 | 61.2346593649233 |
| 56.6268480538269 | 61.2346395185283 |
| 56.6267375861821 | 61.2345638780657 |
| 56.6264578270298 | 61.2344405733761 |
| 56.6257673700552 | 61.2340231912949 |

| | |
|---|---|
| 56.6258431836705 | 61.2336913917644 |
| 56.6258474021353 | 61.2336727866417 |
| 56.6259272443726 | 61.2333233521775 |
| 56.6260113039919 | 61.2329553109421 |
| 56.6260954523137 | 61.2325872708654 |
| 56.6261795097675 | 61.2322192263321 |
| 56.6262636559239 | 61.2318511829558 |
| 56.6263477112121 | 61.2314831351247 |
| 56.6264317654173 | 61.231115085645 |
| 56.6265159083254 | 61.2307470373199 |
| 56.6265999588205 | 61.2303791474291 |
| 56.6266840097778 | 61.2300110930037 |
| 56.6267681494378 | 61.2296430397301 |
| 56.6268521982295 | 61.229274982007 |
| 56.6269363357238 | 61.228906925434 |
| 56.6270203823496 | 61.2285388644132 |
| 56.6271044278927 | 61.2281708017441 |
| 56.6271885621383 | 61.2278027402226 |
| 56.6272726055155 | 61.2274346742559 |
| 56.6273567375954 | 61.2270666094351 |
| 56.6274407788066 | 61.2266985401708 |
| 56.6275248189351 | 61.2263304692582 |
| 56.6275855272496 | 61.2260648116467 |
| 56.6277480715652 | 61.2253532574371 |
| 56.627774301947 | 61.2252385483023 |
| 56.6257136648539 | 61.2212447909174 |
| 56.6239978810732 | 61.2179199985914 |
| 56.623988177301 | 61.217901288645 |
| 56.6237423378848 | 61.2174251339464 |
| 56.6237180805504 | 61.2173781154192 |
| 56.6218196768441 | 61.2137000735772 |
| 56.6216353076172 | 61.2133429986015 |
| 56.6214893125871 | 61.2130600916232 |
| 56.6206006713569 | 61.2130933734737 |
| 56.6196569101277 | 61.2128164182618 |
| 56.6186417618582 | 61.2125187130399 |
| 56.6186250490839 | 61.2128848875616 |
| 56.6186033678945 | 61.2133597262107 |
| 56.6183875060161 | 61.2180823757644 |
| 56.6166083215288 | 61.2179204290346 |
| 56.6163959170365 | 61.2179011672364 |
| 56.6162928108785 | 61.2178917948795 |
| 56.6162500680877 | 61.2182737556515 |
| 56.6161618386157 | 61.2190616975541 |
| 56.6159662481517 | 61.2208080119411 |
| 56.6159521317226 | 61.2209338139123 |
| 56.6158177016545 | 61.2221340490114 |
| 56.615760885886 | 61.2291283298111 |
| 56.6126398801626 | 61.229036618133 |
| 54 | |
| 56.5841068 | 61.2330786 |
| 56.5835533483527 | 61.2322538526809 |
| 55 | |
| 56.6118998439801 | 61.236307277896 |
| 56.6071386 | 61.2377394 |
| 56.6072095 | 61.236409 |
| 56.6062529 | 61.2361300999999 |
| 56.6043649 | 61.2344737 |
| 56 | |
| 56.5984257 | 61.2385203 |

| | |
|---|---|
| 56.5972469 | 61.245107 |
| 56.5960249 | 61.2446977 |
| 56.5944933 | 61.2461818 |
| 56.5911369 | 61.2476173 |
| 56.5892744 | 61.2465792 |
| 56.5883645 | 61.247102 |
| 56.5888682 | 61.2502839 |
| 56.5895585 | 61.25144 |
| 56.5874981 | 61.2528884 |
| 56.5877603 | 61.2542818 |
| 56.5873563 | 61.2545206 |
| 56.5874006 | 61.2549886 |
| 56.5875173 | 61.256665 |
| 56.5881583 | 61.2555492 |
| 56.5896028 | 61.2552917 |
| 56.5916729 | 61.2547709 |
| 56.5921203 | 61.2547128 |
| 56.5926265 | 61.2545673 |
| 56.5934189 | 61.2546104 |
| 56.5970532 | 61.2524202 |
| 56.601414 | 61.2488256 |
| 56.6032756 | 61.2517833 |
| 56.6070352 | 61.2475347 |
| 56.6088597 | 61.2541759 |
| 56.610141 | 61.2589073 |
| 56.6112304 | 61.2613642 |
| 56.6130857 | 61.2593982 |
| 56.6120068 | 61.2561393 |
| 56.6101174 | 61.2528991 |
| 56.6089185 | 61.2460197 |
| 56.6104832 | 61.2433976 |
| 56.6123315 | 61.2433612 |
| 56.6123433 | 61.2427282 |
| 57 | |
| 56.6131193450305 | 61.2395950521981 |
| 56.6129332685078 | 61.2404088617291 |
| 56.6128942053346 | 61.2404737065643 |
| 58 | |
| 56.6128646838012 | 61.2404857621691 |
| 56.6130498964383 | 61.2396891672055 |
| 59 | |
| 56.5692083347322 | 61.2640204377414 |
| 56.5695617 | 61.2631229 |
| 56.5713526 | 61.262995 |
| 56.572824 | 61.2618141 |
| 56.5736079 | 61.2627148 |
| 56.5764097 | 61.2593977 |
| 56.5767749 | 61.2574933 |
| 56.5785372 | 61.2557597 |
| 56.5787966 | 61.2579099 |
| 56.5816937 | 61.2584075 |
| 56.5823268 | 61.2585318 |
| 56.5843712 | 61.2574911 |
| 56.5862796 | 61.2561178 |
| 56.5865868 | 61.2552917 |
| 56.58736 | 61.2545004 |
| 56.5877464 | 61.2542648 |
| 56.5874765 | 61.2528442 |
| 56.5827311 | 61.2527031 |
| 56.5813964 | 61.2507081 |

| | |
|---|---|
| 56.5823574 | 61.2475868 |
| 56.5817483 | 61.2453011 |
| 56.5811257 | 61.2458173 |
| 56.5807497 | 61.2434579 |
| 56.5817297 | 61.2416484 |
| 56.5824627 | 61.2421703 |
| 56.5837459 | 61.241058 |
| 56.5853998 | 61.2424596 |
| 60 | |
| 56.6442226 | 61.2528991 |
| 56.6437695 | 61.2468052 |
| 56.6459677 | 61.246884 |
| 56.6460963 | 61.2446819 |
| 56.6475753 | 61.2458069 |
| 56.6486197 | 61.2363252 |
| 56.6475335 | 61.2358864 |
| 56.6478108 | 61.2333941 |
| 56.6451271 | 61.2323953 |
| 56.6452959 | 61.2296395 |
| 56.643917 | 61.2295747 |
| 56.6440208 | 61.2306105 |
| 56.6426283 | 61.2290398 |
| 56.642579 | 61.2228187 |
| 56.6422298 | 61.2225044 |
| 56.6403369 | 61.2293568 |
| 56.639649 | 61.2287737 |
| 56.636578 | 61.2292028 |
| 56.6311882 | 61.2300771 |
| 56.6295846 | 61.2304687 |
| 56.6271 | 61.2405538 |
| 56.6264546 | 61.2433725 |
| 56.6273260996048 | 61.244498774355 |
| 61 | |
| 56.7004114 | 61.2593591 |
| 56.700365 | 61.2588953 |
| 56.6917409 | 61.2601162 |
| 56.6865057 | 61.2624129 |
| 56.6866604 | 61.2632223 |
| 56.6869347146417 | 61.2646580439466 |
| 62 | |
| 56.6233053633816 | 61.2608810460767 |
| 56.6232687707602 | 61.2610696778801 |
| 56.6231190082047 | 61.2618402219662 |
| 56.6229717872562 | 61.2625982966833 |
| 56.6229350045405 | 61.2627877337169 |
| 56.6227791771303 | 61.2635896761516 |
| 56.6226233413985 | 61.2643919376496 |
| 56.622586841211 | 61.2645797511351 |
| 56.6224516121411 | 61.2652761184578 |
| 56.6223179898539 | 61.265963897915 |
| 56.6222815834548 | 61.266151059761 |
| 56.6222110344745 | 61.266514213935 |
| 56.622149202883 | 61.2668031943583 |
| 56.6219748100901 | 61.2676181914429 |
| 56.621935564764 | 61.2678015115947 |
| 56.6217553309559 | 61.2686436811354 |
| 56.6215750898819 | 61.2694860054441 |
| 56.6215357472463 | 61.26966980738 |
| 56.6213831733647 | 61.270382684066 |
| 56.6212305008426 | 61.2710960406366 |

| | |
|---|---|
| 56.6211912504193 | 61.2712793535108 |
| 56.6210385727834 | 61.2719927027805 |
| 56.6208857964955 | 61.2727065319187 |
| 56.620846542112 | 61.2728900042817 |
| 56.6206937623043 | 61.273603663251 |
| 56.6205408838349 | 61.2743178020737 |
| 56.6205016270879 | 61.2745012710628 |
| 56.6203487434937 | 61.2752154025679 |
| 56.6201958558223 | 61.2759295282507 |
| 56.6201944432941 | 61.2759361617171 |
| 56.6201523223672 | 61.2761092713519 |
| 63 | |
| 56.5568566 | 61.2863769 |
| 56.5584154 | 61.2845628 |
| 56.5635619 | 61.2774119 |
| 56.56257 | 61.2733333 |
| 56.5671445 | 61.2643329 |
| 56.5675273 | 61.2651399 |
| 56.5673553 | 61.2661219 |
| 64 | |
| 56.6153481928788 | 61.2870229415111 |
| 56.6127292945287 | 61.2918426795923 |
| 56.6127428902758 | 61.2920372746752 |
| 56.6127499322577 | 61.2921932523516 |
| 56.6118763215353 | 61.2937683223203 |
| 56.6114712301979 | 61.2937635036248 |
| 56.6114771761649 | 61.2939413915232 |
| 56.6114634441818 | 61.2942189611763 |
| 56.6114585861959 | 61.294462293789 |
| 56.611462242792 | 61.2945710315812 |
| 65 | |
| 56.6089413313353 | 61.2973031891624 |
| 56.6078375488646 | 61.2985190100529 |
| 56.6056171145028 | 61.3009495272344 |
| 56.6053974830321 | 61.3011855593784 |
| 56.6053122187531 | 61.3012780051944 |
| 56.6051715774748 | 61.3014291979045 |
| 56.6049858125875 | 61.3016287275803 |
| 56.6049410515507 | 61.3016767518476 |
| 56.6034652344455 | 61.3032654405896 |
| 56.6016857904304 | 61.3051871863903 |
| 56.6013089161357 | 61.305598368524 |
| 56.6004184182182 | 61.3065856698198 |
| 66 | |
| 56.5948012 | 61.307571 |
| 56.5905793 | 61.310908 |
| 56.5902796 | 61.319641 |
| 67 | |
| 56.5388208268334 | 61.3175140339212 |
| 56.5393633 | 61.3177442 |
| 56.5411971 | 61.3256621 |
| 56.5418951 | 61.3258767 |
| 56.542948 | 61.3233876 |
| 56.543847 | 61.3219929 |
| 56.5447697 | 61.3167571 |
| 56.5455268 | 61.3093757 |
| 68 | |
| 56.5390681 | 61.3184257 |
| 56.5386697519973 | 61.3182907436067 |
| 69 | |

| | |
|---|---|
| 56.5291997 | 61.3459563 |
| 56.5285507 | 61.3469128 |
| 56.5281636 | 61.3478601 |
| 56.5277435 | 61.3489759 |
| 56.5282346 | 61.350832 |
| 56.528584 | 61.3527987 |
| 56.5316073 | 61.3541686 |
| 56.532955 | 61.3575712 |
| 56.5379949 | 61.3536197 |
| 56.5398642 | 61.3537055 |
| 56.5417335 | 61.3558513 |
| 56.5436736 | 61.3559371 |
| 56.5507688 | 61.3580896 |
| 56.551228 | 61.3565397 |
| 56.5527182 | 61.3547158 |
| 56.5553018 | 61.3502759 |
| 56.5538062 | 61.3498664 |
| 56.5506011 | 61.3499951 |
| 56.550255 | 61.3423332 |
| 56.5472104 | 61.3404548 |
| 56.5468457 | 61.3304493 |
| 56.5444281 | 61.3309098 |
| 56.5424871 | 61.3303347 |
| 56.5395149815984 | 61.3311003142365 |
| 70 | |
| 56.52270247878 | 61.342754141565 |
| 56.525827 | 61.343114 |
| 71 | |
| 56.5606419 | 61.4092826 |
| 56.5579951 | 61.4174897 |
| 56.5540782 | 61.4320493 |
| 56.5532193 | 61.4314619 |
| 56.554232 | 61.4274144 |
| 56.550803 | 61.4263355 |
| 56.5487796 | 61.4255261 |
| 56.5466269 | 61.4347958 |
| 56.5414692 | 61.4314484 |
| 56.5408303 | 61.4296675 |
| 56.5408422 | 61.4270925 |
| 56.5417058 | 61.4235091 |
| 56.5397774 | 61.4240885 |
| 56.5381684 | 61.42367 |
| 56.5376478 | 61.4275002 |
| 56.5390912 | 61.4285087 |
| 56.5378489 | 61.4362979 |
| 56.5380974 | 61.4385938 |
| 56.5400259 | 61.4400744 |
| 56.542948 | 61.4411687 |
| 56.5434034 | 61.4402246 |
| 56.5454795 | 61.4410722 |
| 56.5458698 | 61.4390767 |
| 72 | |
| 56.5498104878839 | 61.4411254885303 |
| 56.5500866 | 61.4407396 |
| 56.5500866 | 61.4407396 |
| 73 | |
| 56.5494686 | 61.4416033 |
| 56.5485992 | 61.4437276 |
| 56.5479103 | 61.4453745 |
| 56.545302 | 61.452831 |

| | |
|---|---|
| 56.5475081 | 61.4543116 |
| 56.547611180492 | 61.4541477304496 |
| 74 | |
| 56.6264056584468 | 60.3657453883569 |
| 56.6263663210927 | 60.3659589757207 |
| 56.6263642030782 | 60.3660858736304 |
| 56.6263599168368 | 60.3662178039687 |
| 56.6263584122133 | 60.3662798643546 |
| 56.6263563894244 | 60.3663337743485 |
| 56.6263541083821 | 60.3664893449611 |
| 56.6261090051272 | 60.3664638350933 |
| 56.6260977206323 | 60.3668756025677 |
| 56.6260968534225 | 60.3669340835955 |
| 56.6260906265395 | 60.3671577206111 |
| 56.6261015796313 | 60.3671589528268 |
| 56.6260981909068 | 60.3674316525619 |
| 56.6272993758725 | 60.3675212338106 |
| 56.6271959470024 | 60.3665933242871 |
| 56.6269125610093 | 60.3662243760169 |
| 56.6265745206838 | 60.3659820564343 |
| 56.6264056584468 | 60.3657453883569 |
| 75 | |
| 56.6258072576873 | 60.3660401673099 |
| 56.6257982095158 | 60.3662083868121 |
| 56.6256777022349 | 60.3662039588468 |
| 56.6256655897138 | 60.3663056815135 |
| 56.6256221630049 | 60.3669263619474 |
| 56.6256791507642 | 60.3669415017281 |
| 56.6260106036158 | 60.3669838665171 |
| 56.6260301837715 | 60.3669475364671 |
| 56.6260480148046 | 60.3668574281976 |
| 56.6260537648611 | 60.36629100407 |
| 56.6263449305999 | 60.3663195044499 |
| 56.6263539348146 | 60.3660624901627 |
| 56.6260622078773 | 60.366042784742 |
| 56.6260609963144 | 60.3660955606613 |
| 56.6258072576873 | 60.3660401673099 |
| 76 | |
| 56.6375294896081 | 60.3970952521166 |
| 56.6374746066131 | 60.3971962784332 |
| 56.6373957683012 | 60.3973213669188 |
| 56.6372389659191 | 60.3976121294512 |
| 56.6372613376542 | 60.3986369169432 |
| 56.6375483078161 | 60.399166768059 |
| 56.6376155930936 | 60.3990309832784 |
| 56.6376721244135 | 60.3990794180393 |
| 56.6377399347671 | 60.3993010316065 |
| 56.6377700120887 | 60.3993356960938 |
| 56.6379597832929 | 60.3995551781683 |
| 56.6381661206813 | 60.3997275536655 |
| 56.6382690652334 | 60.3998135770767 |
| 56.6384259217139 | 60.399793352035 |
| 56.6385535844072 | 60.3994876525513 |
| 56.6385968924643 | 60.3993837492138 |
| 56.6381230368749 | 60.3983731835179 |
| 56.6380289021847 | 60.3981550754685 |
| 56.6375294896081 | 60.3970952521166 |
| 77 | |
| 56.6249841129383 | 60.4094899903202 |
| 56.6249385207706 | 60.4096044125865 |

| | |
|---|---|
| 56.6249822334851 | 60.4100163524592 |
| 56.6248280008954 | 60.4103086208926 |
| 56.6248541242002 | 60.4106534347057 |
| 56.6251720610598 | 60.4101478394694 |
| 56.6251548638508 | 60.4098524715898 |
| 56.6249841129383 | 60.4094899903202 |
| 78 | |
| 56.6838664 | 60.7029526 |
| 56.6825992 | 60.7031268 |
| 56.682577 | 60.7047199 |
| 56.6828254 | 60.7082632 |
| 56.6831681 | 60.7129724 |
| 56.6837744 | 60.7126667 |
| 56.6848479 | 60.7138708 |
| 56.6870328 | 60.7131439 |
| 56.6876426 | 60.7137321 |
| 56.6880421 | 60.7153412 |
| 56.6882043 | 60.7180878 |
| 56.6883191 | 60.7198498 |
| 56.6884755 | 60.7204696 |
| 56.6888018 | 60.7207498 |
| 56.6892176 | 60.7203266 |
| 56.6893184 | 60.7197558 |
| 56.6892911 | 60.7173641 |
| 56.6894221 | 60.7148838 |
| 56.6893318 | 60.7120107 |
| 56.6900141 | 60.7105667 |
| 56.6891557 | 60.7076413 |
| 56.6890068 | 60.7078009 |
| 56.6889692 | 60.7077273 |
| 56.6889343 | 60.7077197 |
| 56.6888145 | 60.7073796 |
| 56.6884625 | 60.7070212 |
| 56.687826 | 60.7069645 |
| 56.6869298 | 60.7070273 |
| 56.6864734 | 60.7072805 |
| 56.6861653 | 60.7056086 |
| 56.6857469 | 60.7049229 |
| 56.6853721 | 60.7048547 |
| 56.6838664 | 60.7029526 |
| 79 | |
| 56.619626 | 60.8776904 |
| 56.6182088 | 60.877737 |
| 56.615195 | 60.8864497 |
| 56.611004 | 60.8934549 |
| 56.6098227 | 60.8989032 |
| 56.6131178 | 60.9027294 |
| 56.6161045 | 60.9015121 |
| 56.6231493 | 60.8965767 |
| 56.6256339 | 60.8972984 |
| 56.6265432 | 60.894365 |
| 56.6274763 | 60.889905 |
| 56.6252636 | 60.8865294 |
| 56.6246007 | 60.8846721 |
| 56.6240628 | 60.8778844 |
| 56.619626 | 60.8776904 |
| 80 | |
| 56.6079109084848 | 60.9064073231381 |
| 56.6074923021557 | 60.9066172066518 |
| 56.6073018786779 | 60.9067127218172 |

| | |
|---|---|
| 56.607111275534 | 60.9068082319653 |
| 56.6069208519036 | 60.9069037452251 |
| 56.6067302486073 | 60.906999253467 |
| 56.60633038585 | 60.9071997779768 |
| 56.6062038609699 | 60.9080316338644 |
| 56.6061111968265 | 60.9086409985504 |
| 56.6061217370162 | 60.9087534345358 |
| 56.6061548620219 | 60.9091068982138 |
| 56.6061878995995 | 60.9094598720173 |
| 56.6062210237189 | 60.9098131740972 |
| 56.6062540581636 | 60.9101663119304 |
| 56.6062871802731 | 60.9105196152269 |
| 56.606320214961 | 60.9108724286437 |
| 56.6063533339347 | 60.9112258959721 |
| 56.6063863654887 | 60.9115788734186 |
| 56.6064194835789 | 60.9119321791478 |
| 56.6064525119972 | 60.9122853206245 |
| 56.6064856292058 | 60.912638464754 |
| 56.6065186556154 | 60.9129916074448 |
| 56.606551769686 | 60.9133449156067 |
| 56.6065847963462 | 60.9136977338789 |
| 56.6066179072773 | 60.9140512060732 |
| 56.6066509319305 | 60.914404025559 |
| 56.606684040851 | 60.9147574989697 |
| 56.6067170623658 | 60.915110482486 |
| 56.6067501692752 | 60.915463957113 |
| 56.6067831899143 | 60.9158167790259 |
| 56.6068162948131 | 60.9161702548689 |
| 56.606721810442 | 60.916222645413 |
| 56.6065329314264 | 60.9163274277777 |
| 56.6064131126921 | 60.9163938934965 |
| 56.6063071778344 | 60.9164526973519 |
| 56.6063002353113 | 60.9164566094833 |
| 56.6058995759805 | 60.9166789971118 |
| 56.6056164813165 | 60.9168361686346 |
| 56.605427421046 | 60.9169411036258 |
| 56.6053245514155 | 60.9169981834397 |
| 56.6052386312026 | 60.917045880936 |
| 56.6050496605447 | 60.9171508159057 |
| 56.6048607807249 | 60.9172555890842 |
| 56.6046718098851 | 60.9173605219763 |
| 56.6044830196784 | 60.9174652951367 |
| 56.6042940486566 | 60.9175702259516 |
| 56.6041052582681 | 60.9176749970372 |
| 56.6039153857127 | 60.917780393608 |
| 56.6039418523573 | 60.9185181362565 |
| 56.6039523418595 | 60.9188166834099 |
| 56.6039591651177 | 60.9189970940232 |
| 56.603970693438 | 60.919313902403 |
| 56.6039823107456 | 60.9196307130302 |
| 56.6039938374512 | 60.9199475217805 |
| 56.604005273555 | 60.9202643286519 |
| 56.6040168884407 | 60.9205811398361 |
| 56.6040196698724 | 60.9206585487066 |
| 56.6039959046091 | 60.9209103906929 |
| 56.6039645832766 | 60.9212408687901 |
| 56.6038786055574 | 60.9215787181578 |
| 56.6037025960777 | 60.9219097705334 |
| 56.6037042595445 | 60.9219799885982 |
| 56.6037568086356 | 60.9222475892278 |

| | |
|---|---|
| 56.6036392927925 | 60.9225231579659 |
| 56.6035791162098 | 60.9222163029662 |
| 56.6032967356646 | 60.9223986785423 |
| 56.603356912948 | 60.9227053687313 |
| 56.6034171792664 | 60.9230120619593 |
| 56.6034774436827 | 60.9233189189602 |
| 56.6035376186869 | 60.9236256120566 |
| 56.603597881583 | 60.9239324709975 |
| 56.6036581448622 | 60.9242391681055 |
| 56.6037183164433 | 60.924546026913 |
| 56.6037785782029 | 60.9248527259604 |
| 56.6038388380581 | 60.9251595887822 |
| 56.6038990085036 | 60.9254662876935 |
| 56.6039592668384 | 60.9257731524551 |
| 56.6040195255587 | 60.9260798553822 |
| 56.6040796925786 | 60.9263867200059 |
| 56.6041399497792 | 60.9266934248724 |
| 56.6042002050731 | 60.9270002935146 |
| 56.6042603709596 | 60.9273069982404 |
| 56.604320624733 | 60.9276138688224 |
| 56.6043808777459 | 60.9279207403748 |
| 56.6044869893138 | 60.928461365825 |
| 56.604690551595 | 60.9291149843339 |
| 56.604510480508 | 60.9294968815723 |
| 56.6045796725427 | 60.9294405200643 |
| 56.6047185669096 | 60.929204705368 |
| 56.6049447825924 | 60.928748808654 |
| 56.6051221239005 | 60.9283461599839 |
| 56.6052375408179 | 60.9281153298369 |
| 56.6053531446547 | 60.9279343308261 |
| 56.6054673287413 | 60.9278145247915 |
| 56.6055863110899 | 60.9277019941651 |
| 56.6058157364734 | 60.9275671086553 |
| 56.6059658928645 | 60.9273766471157 |
| 56.6059892227914 | 60.9273540645308 |
| 56.6061323680203 | 60.9272153849828 |
| 56.6061659158276 | 60.9271829428355 |
| 56.606266640113 | 60.9270996222649 |
| 56.6062842555755 | 60.9270850490004 |
| 56.6063116460028 | 60.927072493445 |
| 56.6064167905647 | 60.9270246113395 |
| 56.6065109495273 | 60.9269935729141 |
| 56.6066307928021 | 60.9269499390662 |
| 56.6067221540357 | 60.9269080878306 |
| 56.6067728814859 | 60.9268846735476 |
| 56.6070475003353 | 60.9266703804361 |
| 56.6071895251004 | 60.9265886643281 |
| 56.607473453715 | 60.9264296243424 |
| 56.6075496375943 | 60.9264004473027 |
| 56.6077630601701 | 60.9263187534686 |
| 56.6077766787325 | 60.926310600654 |
| 56.6078997856823 | 60.9262370747098 |
| 56.607974737586 | 60.9261660163801 |
| 56.6080233793461 | 60.926119916101 |
| 56.6081435411476 | 60.9259671761814 |
| 56.6081474378296 | 60.9259622180263 |
| 56.608237374816 | 60.9257525946922 |
| 56.6082614645783 | 60.9256730299399 |
| 56.6083087231002 | 60.9255171358309 |
| 56.6083581126412 | 60.9253391429954 |

| | |
|---|---|
| 56.6083727643889 | 60.9252862297876 |
| 56.6084377138789 | 60.9249771757331 |
| 56.608476275293 | 60.9247935572884 |
| 56.6085325317331 | 60.9245583978868 |
| 56.6085572807748 | 60.9243593143727 |
| 56.6085642303757 | 60.9243032912981 |
| 56.6086030995744 | 60.9239094378066 |
| 56.6086157645958 | 60.9237812405808 |
| 56.608665618407 | 60.9235239461365 |
| 56.6087098885894 | 60.9234223712132 |
| 56.6088069189532 | 60.9231995485613 |
| 56.608860692234 | 60.9231003091562 |
| 56.6089587666301 | 60.9229462327111 |
| 56.6090424934626 | 60.9228146240804 |
| 56.6090908041608 | 60.9227387084439 |
| 56.6092047256804 | 60.9226043750412 |
| 56.609219576396 | 60.9225869663249 |
| 56.6093614375208 | 60.9224513217347 |
| 56.6093780080053 | 60.922431998271 |
| 56.6094992538959 | 60.9222905032518 |
| 56.6095376846043 | 60.9222146840892 |
| 56.6096074415214 | 60.9220772129075 |
| 56.609687661436 | 60.9218307059958 |
| 56.6097490530945 | 60.9215539618445 |
| 56.6098009105471 | 60.9214203108764 |
| 56.609872666386 | 60.9213178974696 |
| 56.6099981132872 | 60.9212303994625 |
| 56.6100177876385 | 60.9212166837298 |
| 56.6101707858388 | 60.9211705336052 |
| 56.6102987449865 | 60.9211860187713 |
| 56.6103494120189 | 60.9212352282312 |
| 56.6103791835172 | 60.9213186457529 |
| 56.6103965710391 | 60.9214135041411 |
| 56.6104311744894 | 60.9214866101859 |
| 56.610481328857 | 60.9215320626575 |
| 56.6105413873833 | 60.9215482657451 |
| 56.610546245405 | 60.9215470747295 |
| 56.6107689903309 | 60.921493085317 |
| 56.6108903387876 | 60.9214522325906 |
| 56.6109566776983 | 60.9213923612632 |
| 56.6110258152837 | 60.9213175708913 |
| 56.6110956995165 | 60.9211874244034 |
| 56.6111727728588 | 60.9209924608724 |
| 56.611216109074 | 60.9208828745672 |
| 56.6112846922824 | 60.920694717593 |
| 56.6113350542027 | 60.9205564654975 |
| 56.6113935034898 | 60.9203918523307 |
| 56.6114664281099 | 60.9201863670238 |
| 56.6115123837216 | 60.920061692854 |
| 56.6115477193298 | 60.9199659269081 |
| 56.611609770374 | 60.9198769636052 |
| 56.6117242986789 | 60.9198095640281 |
| 56.6117582059149 | 60.9197896594355 |
| 56.6118283831899 | 60.9197844318171 |
| 56.6119202316542 | 60.9197753048268 |
| 56.6119322243852 | 60.9197684143437 |
| 56.612026180501 | 60.9197147104865 |
| 56.6120891359691 | 60.9196505220854 |
| 56.6121094491091 | 60.9196096208095 |
| 56.6121338598672 | 60.9195606703178 |

| | |
|---|---|
| 56.612192680612 | 60.9194069727578 |
| 56.6122393117255 | 60.9192883368515 |
| 56.6122554032694 | 60.9192475011323 |
| 56.6122939550329 | 60.9191154870802 |
| 56.6123338286193 | 60.9189356201684 |
| 56.6123438242597 | 60.9188803119408 |
| 56.6124047353018 | 60.9185427831147 |
| 56.6124668621815 | 60.9183269432834 |
| 56.6125453599662 | 60.9181588728461 |
| 56.6125685765571 | 60.9180879062748 |
| 56.6126017953301 | 60.9179863869048 |
| 56.6126508444952 | 60.9178041218535 |
| 56.612686835733 | 60.9176269316591 |
| 56.6126888804513 | 60.9176170435445 |
| 56.6127006788102 | 60.9175091691897 |
| 56.6127284364232 | 60.9171988888472 |
| 56.6127574515014 | 60.9171205622295 |
| 56.612776581558 | 60.9170688824275 |
| 56.6128535333288 | 60.9168517489468 |
| 56.6128970339492 | 60.9167309188642 |
| 56.6129153577394 | 60.9166660277758 |
| 56.6129556888251 | 60.9165231372956 |
| 56.6130259264066 | 60.9162382569245 |
| 56.613027800492 | 60.9162270617819 |
| 56.6130381119094 | 60.9161649185228 |
| 56.6130752579803 | 60.9160408471274 |
| 56.6131170243604 | 60.9158206247539 |
| 56.6131216335283 | 60.9157777323885 |
| 56.6131227846855 | 60.9157671721401 |
| 56.6131612327842 | 60.9156366150364 |
| 56.6131925111119 | 60.9155168060503 |
| 56.6132127215969 | 60.9153871344133 |
| 56.6132323422403 | 60.9152647783474 |
| 56.6132432315626 | 60.9151969472231 |
| 56.6132511847715 | 60.9150863767346 |
| 56.6132462022031 | 60.9149891917243 |
| 56.6132597576524 | 60.9149124635185 |
| 56.6132724273221 | 60.9147563967832 |
| 56.6132775378405 | 60.9146929938081 |
| 56.6132864851291 | 60.9145814686011 |
| 56.6132992371115 | 60.9143229575289 |
| 56.613303630369 | 60.9142334786753 |
| 56.6133074124247 | 60.914063853188 |
| 56.6133003271111 | 60.9139589652295 |
| 56.6132846162299 | 60.9137252122225 |
| 56.6132866501887 | 60.9136003364608 |
| 56.6132877080643 | 60.9135384695577 |
| 56.6133049408568 | 60.9133587271652 |
| 56.6133182495937 | 60.9132267792748 |
| 56.6133220124517 | 60.9131892418281 |
| 56.6132680010606 | 60.9128836039444 |
| 56.6132527342884 | 60.9127539363 |
| 56.6132223136012 | 60.9127374443626 |
| 56.6131111335512 | 60.9128147164755 |
| 56.6130140020527 | 60.9128864451154 |
| 56.6128763495112 | 60.9129865659635 |
| 56.6128220950428 | 60.9130268605086 |
| 56.6127320181538 | 60.9130655237139 |
| 56.6127049615392 | 60.912991290099 |
| 56.6126864546509 | 60.9129403788577 |

| | |
|---|---|
| 56.612871823444 | 60.9122141362747 |
| 56.6129968143475 | 60.9117246280709 |
| 56.6130218948621 | 60.9113838236259 |
| 56.6129421512154 | 60.9113958526337 |
| 56.6124658443647 | 60.9114680747018 |
| 56.6123944676095 | 60.9113482084439 |
| 56.612398408002 | 60.911064257557 |
| 56.6123754868643 | 60.9110152016689 |
| 56.6122394624893 | 60.9107243219625 |
| 56.6121034385506 | 60.9104332815053 |
| 56.6119674139219 | 60.9101422431387 |
| 56.6118841345239 | 60.9099641305688 |
| 56.6117963983469 | 60.9099631143203 |
| 56.6116143721006 | 60.9099607700715 |
| 56.6115809375859 | 60.9099254833058 |
| 56.6114102000619 | 60.9097450607301 |
| 56.6112406206022 | 60.9095659689915 |
| 56.6111437950613 | 60.9094636100634 |
| 56.6109647643876 | 60.9092745346363 |
| 56.6108803312711 | 60.9091853245042 |
| 56.6108090792643 | 60.9090470672382 |
| 56.6106741971424 | 60.9087852217308 |
| 56.610564216577 | 60.9085718235605 |
| 56.610547308496 | 60.908510204946 |
| 56.6104557558217 | 60.9081770363079 |
| 56.6103642033714 | 60.9078437064424 |
| 56.6102726489001 | 60.9075105410159 |
| 56.6102561780466 | 60.9074505618431 |
| 56.6101921774516 | 60.9071588995597 |
| 56.6100774095022 | 60.9066359717639 |
| 56.6099743832646 | 60.9065207803993 |
| 56.6095510526146 | 60.9068559652735 |
| 56.609264606573 | 60.907045231329 |
| 56.6090705441026 | 60.9071735626148 |
| 56.6088764814977 | 60.9073018925928 |
| 56.6086825096749 | 60.9074300604713 |
| 56.6084883570066 | 60.9075583858009 |
| 56.6082942939985 | 60.9076867118566 |
| 56.6081003217731 | 60.9078148758163 |
| 56.6079062584965 | 60.9079431992579 |
| 56.6077122860027 | 60.9080713606058 |
| 56.6075181326625 | 60.9081996793977 |
| 56.6074116729329 | 60.9082700579794 |
| 56.6073678462137 | 60.9083221519951 |
| 56.6071873792604 | 60.9085364350924 |
| 56.6071615721001 | 60.9085671159947 |
| 56.6071145968649 | 60.9082813984077 |
| 56.6071195695138 | 60.9079769918917 |
| 56.6078003818525 | 60.9075901891242 |
| 56.6078239440149 | 60.9073378206821 |
| 56.6079109084848 | 60.9064073231381 |
| 81 | |
| 56.7292999 | 60.9146577 |
| 56.7287132 | 60.9149086 |
| 56.7282041 | 60.9155577 |
| 56.7276018 | 60.9160629 |
| 56.7271682 | 60.9166359 |
| 56.7214994 | 60.9205197 |
| 56.7213934 | 60.9219146 |
| 56.7182878 | 60.9235131 |

| | |
|---|---|
| 56.7182644 | 60.9305674 |
| 56.7185263 | 60.9314847 |
| 56.7218443 | 60.9344922 |
| 56.7283277 | 60.9362697 |
| 56.7278333 | 60.9454965 |
| 56.7317355 | 60.9460652 |
| 56.727011 | 60.9530392 |
| 56.7265948 | 60.9568275 |
| 56.7264936 | 60.9605858 |
| 56.7262069 | 60.9649224 |
| 56.727951 | 60.9648728 |
| 56.7295202 | 60.9674812 |
| 56.7309749 | 60.9691319 |
| 56.7309983 | 60.9700063 |
| 56.731554 | 60.9703605 |
| 56.731795 | 60.9707998 |
| 56.731928 | 60.9736536 |
| 56.7302064 | 60.9738424 |
| 56.7285602 | 60.9805007 |
| 56.7328094 | 60.9848877 |
| 56.7340996 | 60.9861529 |
| 56.7343159 | 60.9840279 |
| 56.7352604 | 60.984008 |
| 56.7356359 | 60.9844933 |
| 56.7359077 | 60.9848979 |
| 56.7367495 | 60.98554 |
| 56.7373412 | 60.985812 |
| 56.7383878 | 60.9859809 |
| 56.7398101 | 60.9852389 |
| 56.7409306 | 60.9839414 |
| 56.7453332 | 60.9763158 |
| 56.7465117 | 60.9742745 |
| 56.748559 | 60.9671291 |
| 56.7481981 | 60.9637821 |
| 56.7472504 | 60.9630878 |
| 56.7450583 | 60.9564316 |
| 56.7451192 | 60.9556106 |
| 56.7452548 | 60.9552118 |
| 56.746502 | 60.9533608 |
| 56.7477445 | 60.9528677 |
| 56.7507053 | 60.9535539 |
| 56.7522623 | 60.9461256 |
| 56.7532488 | 60.9438032 |
| 56.7533007 | 60.9398989 |
| 56.7555117 | 60.934469 |
| 56.754547 | 60.9323375 |
| 56.7535015 | 60.9343908 |
| 56.7531322 | 60.9346341 |
| 56.7505977 | 60.9289549 |
| 56.7517442 | 60.9273221 |
| 56.7515778 | 60.9267553 |
| 56.752021 | 60.9262126 |
| 56.7491675 | 60.918737 |
| 56.7462902 | 60.9225413 |
| 56.7463681 | 60.925342 |
| 56.7455194 | 60.9249974 |
| 56.7453553 | 60.9283843 |
| 56.7448746 | 60.9262182 |
| 56.7445034 | 60.9267396 |
| 56.7440663 | 60.927732 |

| | |
|---|---|
| 56.7422658 | 60.9240348 |
| 56.7379912 | 60.9223115 |
| 56.7360081 | 60.9220754 |
| 56.7334246 | 60.9218931 |
| 56.7322636 | 60.9219977 |
| 56.7305407 | 60.9229338 |
| 56.7306525 | 60.9219682 |
| 56.7292999 | 60.9146577 |
| 82 | |
| 56.7558853 | 60.9183408 |
| 56.7554933 | 60.9191412 |
| 56.7545404 | 60.9214747 |
| 56.7537093 | 60.923541 |
| 56.7539158 | 60.9241499 |
| 56.7536405 | 60.9247684 |
| 56.7557932 | 60.9298968 |
| 56.7571989 | 60.9267962 |
| 56.7565358 | 60.9261728 |
| 56.756573 | 60.9260405 |
| 56.7566941 | 60.9256106 |
| 56.7579112 | 60.9212247 |
| 56.75622 | 60.9188171 |
| 56.7561631 | 60.9187361 |
| 56.7558853 | 60.9183408 |
| 83 | |
| 56.637392 | 60.997692 |
| 56.6329514 | 61.0005283 |
| 56.6337832 | 61.0036587 |
| 56.6341193 | 61.0068607 |
| 56.6354111 | 61.0069426 |
| 56.6379599 | 61.0030931 |
| 56.637392 | 60.997692 |
| 84 | |
| 56.6324168 | 61.0007794 |
| 56.6305587 | 61.00535 |
| 56.6296837 | 61.0055476 |
| 56.6284543 | 61.0079927 |
| 56.6234731 | 61.020584 |
| 56.6205785 | 61.0293388 |
| 56.6198607 | 61.0333986 |
| 56.6187568 | 61.041379 |
| 56.6180898 | 61.0510454 |
| 56.6186907 | 61.0513214 |
| 56.6192609 | 61.0495004 |
| 56.6204037 | 61.0447368 |
| 56.6207012 | 61.0413722 |
| 56.6232725 | 61.037231 |
| 56.622726 | 61.0360092 |
| 56.6256687 | 61.0282144 |
| 56.6257362 | 61.0270929 |
| 56.625658 | 61.0268991 |
| 56.6255915 | 61.0267514 |
| 56.6253684 | 61.0263595 |
| 56.6252385 | 61.0260055 |
| 56.6237894 | 61.0251331 |
| 56.6281475 | 61.0149192 |
| 56.6295638 | 61.0152797 |
| 56.6311396 | 61.014239 |
| 56.6312479 | 61.013984 |
| 56.6314444 | 61.01344 |

| | |
|---|---|
| 56.6315957 | 61.0129361 |
| 56.631745 | 61.0125032 |
| 56.6319247 | 61.0120467 |
| 56.6320307 | 61.0118078 |
| 56.632129 | 61.0115388 |
| 56.6322902 | 61.0112216 |
| 56.6339347 | 61.0075222 |
| 56.6337246 | 61.0037386 |
| 56.6324168 | 61.0007794 |
| 85 | |
| 56.6813698 | 61.0435688 |
| 56.6796017 | 61.0498345 |
| 56.6797314 | 61.051358 |
| 56.6805093 | 61.0515511 |
| 56.6817057 | 61.050725 |
| 56.6824129 | 61.051079 |
| 56.6830258 | 61.0492873 |
| 56.6826957 | 61.0481393 |
| 56.6827016 | 61.0461652 |
| 56.6825425 | 61.0448456 |
| 56.6813698 | 61.0435688 |
| 86 | |
| 56.674418 | 61.0715029 |
| 56.6732109 | 61.0737774 |
| 56.6718339 | 61.0798971 |
| 56.670089 | 61.0883257 |
| 56.6696834 | 61.0936128 |
| 56.6721357 | 61.0927374 |
| 56.6720161 | 61.1034834 |
| 56.6728902 | 61.108762 |
| 56.6743756 | 61.1170189 |
| 56.6814388 | 61.113414 |
| 56.6836901 | 61.1058103 |
| 56.6902274 | 61.0979885 |
| 56.6884681 | 61.086009 |
| 56.6833246 | 61.0844879 |
| 56.6835615 | 61.0815444 |
| 56.6837819 | 61.0788071 |
| 56.6826976 | 61.0755455 |
| 56.6797132 | 61.0760948 |
| 56.6767427 | 61.0724041 |
| 56.674418 | 61.0715029 |
| 87 | |
| 56.722247 | 61.0810768 |
| 56.7217819 | 61.0815704 |
| 56.7204044 | 61.0817099 |
| 56.7201159 | 61.0823965 |
| 56.7202984 | 61.0833192 |
| 56.7206811 | 61.0838556 |
| 56.7204809 | 61.0851753 |
| 56.7203808 | 61.0866237 |
| 56.7203867 | 61.0869348 |
| 56.7206163 | 61.087085 |
| 56.7214758 | 61.0869455 |
| 56.7213875 | 61.087954 |
| 56.721364 | 61.088351 |
| 56.7217349 | 61.0884797 |
| 56.7225884 | 61.0888231 |
| 56.7236952 | 61.0893702 |
| 56.7241543 | 61.0895526 |

| | |
|---|---|
| 56.7266531 | 61.0890912 |
| 56.7267531 | 61.0915053 |
| 56.7268267 | 61.0919773 |
| 56.7277979 | 61.0925996 |
| 56.7287986 | 61.0950243 |
| 56.7294813 | 61.0964727 |
| 56.7299051 | 61.0967624 |
| 56.7303406 | 61.0963118 |
| 56.730476 | 61.0958183 |
| 56.7310469 | 61.0958183 |
| 56.7308644 | 61.0904431 |
| 56.7302347 | 61.0889196 |
| 56.729499 | 61.0873639 |
| 56.7287986 | 61.084789 |
| 56.7278833 | 61.0821175 |
| 56.7269209 | 61.0837591 |
| 56.7265148 | 61.084156 |
| 56.7247077 | 61.083051 |
| 56.7247547 | 61.0820746 |
| 56.7242191 | 61.0815489 |
| 56.722247 | 61.0810768 |
| 88 | |
| 56.7142812 | 61.1298179 |
| 56.7121357 | 61.1375504 |
| 56.7134835 | 61.1403818 |
| 56.7118729 | 61.145643 |
| 56.7107991 | 61.1509078 |
| 56.7108874 | 61.1572271 |
| 56.7097096 | 61.1577421 |
| 56.7066767 | 61.1516267 |
| 56.7028742 | 61.1465335 |
| 56.7003826 | 61.1459756 |
| 56.6986214 | 61.1482072 |
| 56.6995639 | 61.1564791 |
| 56.6983858 | 61.1584747 |
| 56.6999894 | 61.162781 |
| 56.7022961 | 61.1625186 |
| 56.7061961 | 61.1572739 |
| 56.7087262 | 61.1618084 |
| 56.7066612 | 61.1641341 |
| 56.7059375 | 61.165549 |
| 56.706993 | 61.1674211 |
| 56.7060664 | 61.1693966 |
| 56.7072737 | 61.1715424 |
| 56.7084426 | 61.1691341 |
| 56.7101481 | 61.1718372 |
| 56.7120258 | 61.1741245 |
| 56.7187469 | 61.173298 |
| 56.7194624 | 61.161232 |
| 56.7181672 | 61.1502027 |
| 56.7168398 | 61.1456722 |
| 56.7160114 | 61.1381197 |
| 56.7166744 | 61.1330903 |
| 56.7142812 | 61.1298179 |
| 89 | |
| 56.6765084 | 61.1353214 |
| 56.6732154 | 61.1436633 |
| 56.6745507 | 61.1474528 |
| 56.675246 | 61.1458082 |
| 56.6756463 | 61.1463951 |

| | |
|---|---|
| 56.6769564 | 61.143459 |
| 56.6771619 | 61.1420792 |
| 56.6771412 | 61.1397794 |
| 56.6775655 | 61.1375049 |
| 56.677769 | 61.1370633 |
| 56.6765084 | 61.1353214 |
| 90 | |
| 56.640782 | 61.171549 |
| 56.6377212 | 61.1845302 |
| 56.6415993 | 61.1899993 |
| 56.6433507 | 61.1904004 |
| 56.646957 | 61.1853277 |
| 56.6460487 | 61.1792699 |
| 56.6458285 | 61.1778013 |
| 56.6430134 | 61.1782968 |
| 56.6422221 | 61.1724456 |
| 56.640782 | 61.171549 |
| 91 | |
| 56.6627659 | 61.2424277 |
| 56.6589804 | 61.2430928 |
| 56.6582551 | 61.2496482 |
| 56.6558726 | 61.2497769 |
| 56.6551355 | 61.2513219 |
| 56.6547474 | 61.2542879 |
| 56.6542538 | 61.2544924 |
| 56.6540504 | 61.2554043 |
| 56.6548978 | 61.2557094 |
| 56.6551296 | 61.2559889 |
| 56.6551649 | 61.256579 |
| 56.6552063 | 61.2583494 |
| 56.6552534 | 61.259712 |
| 56.6589432 | 61.260355 |
| 56.6614551 | 61.2607144 |
| 56.6652923 | 61.2614177 |
| 56.6679542 | 61.2618469 |
| 56.672682 | 61.2626462 |
| 56.6744529 | 61.2629663 |
| 56.6744899 | 61.2626081 |
| 56.6746508 | 61.2609134 |
| 56.6767621 | 61.2610309 |
| 56.6763778 | 61.2598835 |
| 56.6763395 | 61.2574911 |
| 56.6753021 | 61.2569278 |
| 56.675143 | 61.2567077 |
| 56.6752019 | 61.2561178 |
| 56.6750675 | 61.2556772 |
| 56.6744681 | 61.2551306 |
| 56.6744975 | 61.2546585 |
| 56.6716446 | 61.2538646 |
| 56.6707367 | 61.2537573 |
| 56.6708075 | 61.2527488 |
| 56.6687972 | 61.2516974 |
| 56.6677833 | 61.2517188 |
| 56.6667928 | 61.251236 |
| 56.6648826 | 61.2513326 |
| 56.6629841 | 61.2517617 |
| 56.6627659 | 61.2424277 |
| 92 | |
| 56.5683258 | 61.3400224 |
| 56.5593755 | 61.3493137 |

| | |
|---|---|
| 56.5513338 | 61.3659648 |
| 56.553983 | 61.3728313 |
| 56.5567266 | 61.3657931 |
| 56.5592809 | 61.3673381 |
| 56.5616582 | 61.3670862 |
| 56.5620241 | 61.3632182 |
| 56.5727114 | 61.3603 |
| 56.5818476 | 61.3546137 |
| 56.5805482 | 61.3485575 |
| 56.5783022 | 61.3447002 |
| 56.572085 | 61.3494209 |
| 56.5683258 | 61.3400224 |
| 93 | |
| 56.5285364 | 61.3530421 |
| 56.523105 | 61.3634644 |
| 56.5230902 | 61.3690032 |
| 56.5263962 | 61.3668894 |
| 56.52799 | 61.3806427 |
| 56.5306758 | 61.3794921 |
| 56.5297377 | 61.3664703 |
| 56.5362162 | 61.365371 |
| 56.5358139 | 61.3606596 |
| 56.5328794 | 61.3578272 |
| 56.5315304 | 61.3543139000001 |
| 56.5285364 | 61.3530421 |

**Описание границ участка общедоступных охотничьих угодий «Камышловский»**

Северная граница: от места пересечения южной границы квартала 177 Камышловского лесничества Министерства обороны Российской Федерации с рекой Мостовка на восток по южным границам кварталов 177, 166, 167 Камышловского лесничества Министерства обороны Российской Федерации до пересечения с автомобильной дорогой Калинина – Галкинское, далее по автомобильной дороге Калинина – Галкинское до пересечения с автомобильной дорогой Камышлов – Ирбит.

Восточная граница: от места пересечения автомобильной дороги Калинина – Галкинское с автомобильной дорогой Камышлов – Ирбит на юг по автомобильной дороге Камышлов – Ирбит до города Камышлов.

Южная граница: от города Камышлов на юго-запад вверх по течению по середине реки Пышма до пересечения с железной дорогой Екатеринбург – Тюмень.

Западная граница: от пересечения железной дороги Екатеринбург – Тюмень с рекой Пышма на северо-восток по железной дороге Екатеринбург – Тюмень до пересечения с рекой Мостовая, далее вверх по течению по середине реки Мостовая до пересечения с южной границей квартала 177 Камышловского лесничества Министерства обороны Российской Федерации.

За исключением лесопарковых зон кварталов 36, 37 Городского участка Городского участкового лесничества Камышловского лесничества.

За исключением земель, непригодных для осуществления видов деятельности в сфере охотничьего хозяйства, в том числе земель населенных пунктов (деревня Кокшарова, село Обуховское), в следующих границах:

| 1 | |
|---|---|
| 56.8119210005074 | 62.5534313465094 |
| 56.812141404572 | 62.5526075831672 |
| 56.812312096532 | 62.5519696161846 |
| 56.8118640437961 | 62.5505893689722 |
| 56.8117450059594 | 62.5502226701866 |
| 56.8117450059594 | 62.5497231953929 |
| 56.8117450059594 | 62.5474774693326 |

| | |
|---|---|
| 56.8122338776549 | 62.5457661752938 |
| 2 | |
| 56.8329734442514 | 62.5987684359844 |
| 56.8326017495364 | 62.5976516598324 |
| 56.8322108661311 | 62.5961780455212 |
| 56.8319502749184 | 62.5949421109376 |
| 56.8314812061473 | 62.5941815358092 |
| 56.8308297119565 | 62.5936111044629 |
| 56.830178206386 | 62.5932308168987 |
| 56.8295527503324 | 62.5921374901517 |
| 56.8287187926131 | 62.5921850260973 |
| 56.8276502570368 | 62.5902360523308 |
| 56.8261646811112 | 62.5864331766889 |
| 56.826156666209 | 62.5862090321027 |
| 56.8260864912658 | 62.5842465231948 |
| 56.8230630248978 | 62.5767358438022 |
| 56.8218118636933 | 62.5784946737865 |
| 56.8225417128281 | 62.5803961116074 |
| 56.8222810540617 | 62.5808714710627 |
| 56.8219473370748 | 62.5807331552033 |
| 56.8217075983658 | 62.5806337913351 |
| 56.821082000282 | 62.5801584318798 |
| 56.8206388619597 | 62.5803485756619 |
| 56.8204303244575 | 62.5812992945724 |
| 56.819935043219 | 62.5818221899731 |
| 56.8195961627943 | 62.5815845102455 |
| 56.8189444610197 | 62.5810140788992 |
| 56.818188472702 | 62.5823926213195 |
| 56.8174846077421 | 62.582630301047 |
| 56.8168850086012 | 62.5830581245568 |
| 56.8162332594775 | 62.5828679807746 |
| 56.8154772162343 | 62.581441902409 |
| 56.8154250747564 | 62.5796355364791 |
| 56.8161029082869 | 62.5781143862223 |
| 56.8166655127736 | 62.5769486503174 |
| 56.81667645012 | 62.5769259875842 |
| 56.816754659687 | 62.5754048373275 |
| 56.8163636102128 | 62.5745491903081 |
| 56.8156857814174 | 62.574454118417 |
| 56.8146429438463 | 62.5749770138178 |
| 56.8137304370682 | 62.575357301382 |
| 56.8128961256331 | 62.5749294778723 |
| 56.8128559033006 | 62.5754428167102 |
| 3 | |
| 56.8474207000001 | 62.5799439000001 |
| 56.8483325 | 62.5828886000001 |
| 56.8483677 | 62.5838435 |
| 56.8478602 | 62.5846267 |
| 56.8473468 | 62.5847769000001 |
| 56.8461146 | 62.5852597000001 |
| 56.8447123 | 62.5862253 |
| 56.8446291 | 62.5859751 |
| 56.8429167 | 62.5870836000001 |
| 56.8433099 | 62.5879741 |
| 56.8434448 | 62.5880599 |
| 56.8436311 | 62.5879794 |
| 56.8436722 | 62.588253 |
| 56.8433392 | 62.5883602999999 |
| 56.8432805000001 | 62.5884461 |
| 56.8432468000001 | 62.5887734 |

| | |
|---|---|
| 56.8435593 | 62.5893205000001 |
| 56.8447415999999 | 62.5889397000001 |
| 56.8456951 | 62.5879419 |
| 56.8463493 | 62.5876737000001 |
| 56.8463875 | 62.5878614 |
| 56.846716 | 62.587797 |
| 56.8467336 | 62.5879687 |
| 56.8472793 | 62.5877649 |
| 56.8472793 | 62.5873893 |
| 56.8478073999999 | 62.5871694000001 |
| 56.8479599 | 62.5876737000001 |
| 56.8475961 | 62.5891918 |
| 56.8482298 | 62.5895619 |
| 56.8485848 | 62.5900179 |
| 56.8490835000001 | 62.588532 |
| 56.8493152 | 62.5881296 |
| 56.8505062 | 62.5881296 |
| 56.8506265 | 62.5891274000001 |
| 56.8505778000001 | 62.5910556 |
| 56.8525624 | 62.5890791 |
| 56.8548151 | 62.5934243 |
| 4 | |
| 56.8482856297957 | 62.6081110315585 |
| 56.8488847243353 | 62.6087765347958 |
| 56.848754487211 | 62.6076356721032 |
| 56.8478688626976 | 62.6048785872628 |
| 56.8467227291503 | 62.6012183194576 |
| 56.8446387596865 | 62.5961795092322 |
| 56.8428933456173 | 62.5929946008821 |
| 56.8430757061339 | 62.5919488100805 |
| 56.8401317773404 | 62.586719856073 |
| 56.8393241102244 | 62.5860543528357 |
| 56.8387248620267 | 62.5862920325633 |
| 56.8378650543125 | 62.5876230390379 |
| 56.8373178936264 | 62.5884311501118 |
| 5 | |
| 56.8599065686593 | 62.5970991624536 |
| 56.8586946127058 | 62.5993675866452 |
| 56.8589029363128 | 62.5997003382639 |
| 56.8592674998224 | 62.5991299069176 |
| 56.8596841394654 | 62.5988446912444 |
| 56.8601528534949 | 62.5993675866452 |
| 56.8606736399454 | 62.599890482046 |
| 56.8610642250061 | 62.6007461290654 |
| 56.8610642250061 | 62.6015067041938 |
| 56.8609861083215 | 62.602980318505 |
| 56.8605434440153 | 62.6035982857968 |
| 56.8599966161403 | 62.6040261093065 |
| 56.8603090901944 | 62.6044063968707 |
| 56.8607517572851 | 62.6045490047072 |
| 56.8610902638644 | 62.6057849392908 |
| 56.8616110372118 | 62.6057849392908 |
| 56.8622099175619 | 62.6050243641625 |
| 56.862860863545 | 62.6046916125438 |
| 56.8635638724317 | 62.6044539328162 |
| 56.8640065008506 | 62.6054997236177 |
| 56.8639283903352 | 62.6071159457655 |
| 56.8635117981544 | 62.6083518803491 |
| 56.8638502796562 | 62.6093025992596 |
| 56.8645011969773 | 62.6095402789872 |

| | |
|---|---|
| 56.8649177780939 | 62.6104434619521 |
| 56.8653603904258 | 62.6115843246447 |
| 56.8659852459411 | 62.6115367886992 |
| 6 | |
| 56.8299369536843 | 62.6220509475832 |
| 56.830119377571 | 62.6208150129995 |
| 56.8299108930563 | 62.6200544378712 |
| 56.8293375546321 | 62.618675895451 |
| 56.8289466370175 | 62.6172022811398 |
| 56.8287120844822 | 62.6156811308831 |
| 56.8284775304721 | 62.6142550525173 |
| 56.8286338999761 | 62.6131617257703 |
| 56.8290508821153 | 62.6115455036226 |
| 56.8293375546321 | 62.6099292814747 |
| 56.8295721032344 | 62.6086933468912 |
| 56.82972846815 | 62.6082179874359 |
| 56.8317090336783 | 62.6089310266187 |
| 56.8327253356853 | 62.6144451962995 |
| 56.8339500731025 | 62.6219083397466 |
| 56.8348620854783 | 62.6234770259489 |
| 56.8355395659484 | 62.6248555683691 |
| 56.8358783015681 | 62.6264242545713 |
| 56.8360606963967 | 62.6295616269759 |
| 56.8361909778708 | 62.6316532085789 |
| 56.8367381550923 | 62.6326989993804 |
| 56.8374937675797 | 62.6331268228901 |
| 56.8380669806327 | 62.6338873980185 |
| 56.8384838573186 | 62.6351708685476 |
| 56.8387704573367 | 62.6377853455513 |
| 56.8388633069905 | 62.6393664402539 |
| 56.8389267836908 | 62.6404473585007 |
| 56.8388876397495 | 62.6412865175645 |
| 56.8386122044612 | 62.6423057386583 |
| 56.8377671660369 | 62.6423991769066 |
| 56.8375374384736 | 62.6424245785221 |
| 56.8360392281374 | 62.6414144396797 |
| 56.8356142660514 | 62.641099073288 |
| 56.8356158099591 | 62.6408796602926 |
| 56.8335792680276 | 62.6392686339798 |
| 7 | |
| 56.8535254554447 | 62.6480694720529 |
| 56.8542463287481 | 62.6482762336918 |
| 56.8544258923629 | 62.6471023908739 |
| 56.8554415752935 | 62.6461516719635 |
| 56.8518362598436 | 62.6227649733457 |
| 56.8518540073048 | 62.622609494943 |
| 56.8496400906826 | 62.6095371099242 |
| 56.8490149610046 | 62.6098223255973 |
| 56.8512816767944 | 62.622997297201 |
| 56.8508892954646 | 62.6232360072754 |
| 8 | |
| 56.8535254554447 | 62.6480694720529 |
| 56.8532851618751 | 62.6480574009319 |
| 9 | |
| 56.8288124742317 | 62.8179351893507 |
| 56.8287261778906 | 62.817687678558 |
| 56.8287199820607 | 62.8175806898566 |
| 56.8286873300597 | 62.8170168600846 |
| 56.8285279819001 | 62.816451201157 |
| 56.8285034647447 | 62.8162499661855 |

| | |
|---|---|
| 56.828451940106 | 62.8158270562487 |
| 56.8280349512714 | 62.8161598078674 |
| 56.8274094592797 | 62.8170629908323 |
| 56.8264451385773 | 62.8179661737973 |
| 56.8253765378723 | 62.8204380429645 |
| 56.8253580644243 | 62.8204848379888 |
| 56.825220154714 | 62.8204380429645 |
| 56.8248813222885 | 62.8202003632369 |
| 56.8240211953878 | 62.8192971802719 |
| 56.8231871140008 | 62.8183464613615 |
| 56.8228377371614 | 62.8181006484912 |
| 56.8228482631109 | 62.8181563175794 |
| 56.8228108958938 | 62.8179586918785 |
| 56.8225876064862 | 62.8167777751592 |
| 56.822574889448 | 62.8166966032429 |
| 56.8224449961811 | 62.8158675056918 |
| 56.8223790798753 | 62.8154467686846 |
| 56.8224478702842 | 62.8150327769632 |
| 56.8226397379568 | 62.8138780824823 |
| 56.822561465872 | 62.8127718138252 |
| 56.8225354749428 | 62.8124044681711 |
| 56.8225177656059 | 62.8121783937216 |
| 56.8224312116373 | 62.8110734616964 |
| 56.8223075665255 | 62.8108242364938 |
| 56.8219359569575 | 62.8100752068405 |
| 56.8219880893386 | 62.8088392722569 |
| 56.8222865135623 | 62.8081713563799 |
| 56.8225615407236 | 62.8075558017277 |
| 56.8229270901366 | 62.8070395652528 |
| 56.8231087399756 | 62.8067830355765 |
| 56.825615229436 | 62.8078496689429 |
| 56.8262668147045 | 62.8070772098282 |
| 56.8285472735236 | 62.8017888358887 |
| 56.8305018415554 | 62.7975106007916 |
| 56.8313487892292 | 62.7971540812002 |
| 56.8322608652167 | 62.7979859602468 |
| 56.8333032104632 | 62.7992337788168 |
| 56.834084950281 | 62.7998873980678 |
| 56.8350621020105 | 62.7995902984083 |
| 56.8356809515302 | 62.8001844977273 |
| 56.836592921578 | 62.8014323162973 |
| 56.8374071617035 | 62.801610576093 |
| 56.8384819314459 | 62.8009569568421 |
| 56.8392309950685 | 62.8010757967059 |
| 56.8399012109691 | 62.8011313796556 |
| 56.839947476627 | 62.8013728963654 |
| 56.8410873052779 | 62.801610576093 |
| 56.8418688819283 | 62.8012540565015 |
| 56.8424876184903 | 62.8010757967059 |
| 56.8425115819895 | 62.8011535310591 |
| 56.8427807006464 | 62.8020265156163 |
| 56.8431063447841 | 62.8038685335054 |
| 56.8431737330711 | 62.8038728735445 |
| 56.8458742051153 | 62.8040467933011 |
| 56.8496186302414 | 62.8038685335054 |
| 56.851246523846 | 62.8036308537777 |
| 56.851799991475 | 62.8038091135735 |
| 56.8534929002602 | 62.8054728716668 |
| 56.8548276395063 | 62.8072554696239 |
| 56.8552833931781 | 62.8085032881939 |

| | |
|---|---|
| 56.8556089281025 | 62.8085627081258 |
| 56.8559344601831 | 62.8076119892153 |
| 56.8559344601831 | 62.8063047507134 |
| 56.8555763747381 | 62.8031554943225 |
| 56.8549253014766 | 62.8001250777954 |
| 56.8543393258155 | 62.7960845224259 |
| 56.8541765531633 | 62.7928164261712 |
| 56.8541127927324 | 62.7878703641308 |
| 56.8541114439033 | 62.7877657319594 |
| 56.8537207859547 | 62.7834280769304 |
| 56.8519302179579 | 62.7736832080981 |
| 56.8517619747417 | 62.7727978376486 |
| 56.8517618685572 | 62.7727972788737 |
| 56.8499767729349 | 62.7634035598787 |
| 56.8486418599497 | 62.7589470649859 |
| 56.8489625439701 | 62.7587519847801 |
| 56.8489625440717 | 62.7587519847183 |
| 56.8489563009477 | 62.758727003792 |
| 56.8489563 | 62.758727 |
| 56.8489563 | 62.758727 |
| 56.8527025425149 | 62.7564038528272 |
| 56.8527025418767 | 62.7564038475363 |
| 56.8517519624947 | 62.748524310598 |
| 56.8517519010959 | 62.748523801651 |
| 56.851181409467 | 62.7437949823504 |
| 56.8544044346773 | 62.7368428503176 |
| 56.8545672063342 | 62.7402297864361 |
| 56.8586688173881 | 62.7380906688876 |
| 56.8586362666968 | 62.7336341739948 |
| 56.8612402321456 | 62.73286171488 |
| 56.8613250086849 | 62.732517788285 |
| 56.8614580738519 | 62.7324708687976 |
| 56.8614580915602 | 62.7324708243463 |
| 56.8614680704636 | 62.7324457753567 |
| 56.8631605400635 | 62.7311385368548 |
| 56.8669426970198 | 62.7282330044828 |
| 56.8669437982255 | 62.7282321585134 |
| 56.8697212148844 | 62.7256813894608 |
| 56.8704828397611 | 62.7251965436644 |
| 56.8726955182058 | 62.7209777284992 |
| 56.8724969532313 | 62.7205809124128 |
| 56.8724969514566 | 62.7205809088662 |
| 56.8716219659639 | 62.7188323461346 |
| 56.8716219218177 | 62.7188322579134 |
| 56.8709709418958 | 62.7175313724488 |
| 56.8707388660673 | 62.7174842853867 |
| 56.8707388619169 | 62.7174842845446 |
| 56.8703852185665 | 62.717412532585 |
| 56.8696693219875 | 62.7179473119721 |
| 56.8692462857226 | 62.7164618136745 |
| 56.8684978251753 | 62.7147980555812 |
| 56.868725619108 | 62.713074877556 |
| 56.8693113685376 | 62.7115299593265 |
| 56.8723701325618 | 62.7114111194627 |
| 56.8727151019038 | 62.7114257697425 |
| 56.8727151295028 | 62.7114257709146 |
| 56.8737692706596 | 62.7114705393946 |
| 56.8742247926501 | 62.7107575002117 |
| 56.8747128457422 | 62.7092125819823 |
| 56.8731835913411 | 62.7072517242294 |

| | |
|---|---|
| 56.8725328257392 | 62.7071923042975 |
| 56.8723521499738 | 62.7072912852008 |
| 56.8719313504492 | 62.707521814829 |
| 56.8717518920056 | 62.7073111441613 |
| 56.8709709418958 | 62.7052908664765 |
| 56.8699296496084 | 62.7038053681789 |
| 56.8677168068292 | 62.7026169695409 |
| 56.865829278213 | 62.7020227702219 |
| 56.8639091078615 | 62.7022604499495 |
| 56.8638849033237 | 62.7022812455242 |
| 56.8638848032236 | 62.7022813315249 |
| 56.8628025240603 | 62.7032111688599 |
| 56.8624138147842 | 62.7035801857892 |
| 56.8624137970177 | 62.7035802026555 |
| 56.8619888385298 | 62.7039836279747 |
| 56.8610123924343 | 62.7017850904942 |
| 56.8603288649401 | 62.6997053928775 |
| 56.8597275807786 | 62.6974746650394 |
| 56.8597274742124 | 62.6974742696852 |
| 56.8593198252434 | 62.6959619371676 |
| 56.8581480029142 | 62.6933474601638 |
| 56.8577468651069 | 62.6922490903987 |
| 56.8577468558195 | 62.6922490649689 |
| 56.8572365600675 | 62.6908518230239 |
| 56.8572064779662 | 62.6899732387887 |
| 56.8572064777423 | 62.6899732322501 |
| 56.857204008125 | 62.6899011041134 |
| 56.8579201442926 | 62.6881185061563 |
| 56.8584735128135 | 62.685801128812 |
| 56.8588315704183 | 62.6819982531701 |
| 56.8591570743459 | 62.6767692991626 |
| 56.8594500254494 | 62.671599765087 |
| 56.8588315704183 | 62.6671432701942 |
| 56.8577899387404 | 62.6603693979571 |
| 56.8567482779429 | 62.6538332054476 |
| 56.8558042476921 | 62.6487230913039 |
| 56.8535254554447 | 62.6480694720529 |
| 10 | |
| 56.8393274594737 | 62.6527681657573 |
| 56.8430436855897 | 62.6549049873466 |
| 11 | |
| 56.8430086518414 | 62.6549621841538 |
| 56.8430086518414 | 62.6566259422471 |
| 56.8428458297015 | 62.6574578212938 |
| 56.8429760874703 | 62.6592998391829 |
| 56.8434319860775 | 62.6615577965952 |
| 56.8434971139949 | 62.6639940138033 |
| 56.8433668580464 | 62.6655389320328 |
| 56.8427155714774 | 62.6667273306708 |
| 56.842280910907 | 62.6670049186956 |
| 56.8420642735309 | 62.6671432701942 |
| 56.8409896070447 | 62.666014291488 |
| 56.8393938329952 | 62.6643505333947 |
| 56.8385650641647 | 62.6634684880476 |
| 56.8384893781045 | 62.6633879365901 |
| 56.8382213840499 | 62.6631027148247 |
| 56.8376351457525 | 62.6607259175485 |
| 56.8377207073697 | 62.6586185486513 |
| 56.8377567073682 | 62.6577318744662 |
| 56.8377654217262 | 62.6575172412257 |

| | |
|---|---|
| 56.8381706503627 | 62.6563765685096 |
| 56.8389053170815 | 62.6543085649029 |
| 12 | |
| 56.8873169041455 | 62.7007649770259 |
| 56.8868875631451 | 62.7006936731076 |
| 56.8863801537593 | 62.6999806339247 |
| 56.8858727374563 | 62.6999806339247 |
| 56.8849945005847 | 62.7011214966173 |
| 56.8834526568445 | 62.7034388739616 |
| 56.8822425575342 | 62.7049362562455 |
| 56.8830818241394 | 62.7100344864029 |
| 56.8834916916512 | 62.71306490293 |
| 56.8844483717031 | 62.7132197506632 |
| 13 | |
| 56.8713726711855 | 62.7432727583948 |
| 56.8704094872194 | 62.7433202943404 |
| 56.8688995811419 | 62.7498802548226 |
| 56.8691977488593 | 62.7513379615676 |
| 14 | |
| 56.8102441947518 | 62.7917955640997 |
| 56.8102468162774 | 62.7918853466941 |
| 56.810256291608 | 62.7922098599372 |
| 56.8102908592948 | 62.792574044285 |
| 56.8105278489336 | 62.7930541058988 |
| 56.8109874353099 | 62.7931864028733 |
| 56.8111471055256 | 62.7932323656945 |
| 56.8113895409277 | 62.7932113182467 |
| 56.8118315350698 | 62.7931729457626 |
| 56.8126789066416 | 62.7931729457626 |
| 56.8134284885347 | 62.7932917856265 |
| 56.8142106448953 | 62.7937671450817 |
| 56.8146520472589 | 62.7937671450817 |
| 56.8149601960266 | 62.7937671450817 |
| 56.8153719202252 | 62.7938207671852 |
| 56.8153550990334 | 62.7941103366165 |
| 56.815286330788 | 62.7952941517753 |
| 56.8153010617941 | 62.7953718940985 |
| 56.8152944809031 | 62.7956708657507 |
| 56.8152545375797 | 62.796044716017 |
| 56.8152106941064 | 62.7963507880006 |
| 56.8150968834773 | 62.7969415240571 |
| 56.8150733478585 | 62.7971896338451 |
| 15 | |
| 56.8515935533513 | 62.6116762274727 |
| 56.8511507774533 | 62.6118663712548 |
| 56.8524009546825 | 62.6198999460482 |
| 56.8528958049172 | 62.6194721225385 |
| 56.853338560084 | 62.6191393709199 |
| 56.8544584467324 | 62.619329514702 |
| 56.8549793127768 | 62.6192819787564 |
| 56.8553178718017 | 62.6181411160639 |
| 56.8556564277506 | 62.6161446063519 |
| 56.8521144594381 | 62.6138153450213 |
| 56.8515935533513 | 62.6116762274727 |
| 16 | |
| 56.8226524470607 | 62.8181805284281 |
| 56.8219827139817 | 62.8182633337861 |
| 56.8219784921106 | 62.8182638557708 |
| 56.8226524470607 | 62.8181805284281 |

**Описание границ участка общедоступных охотничьих угодий «Карпинский»**

Северная граница: от северо-западного угла квартала 143 Шомпинского участка Сосновского участкового лесничества Карпинского лесничества на восток по северным граница кварталов 143–148 Шомпинского участка Сосновского участкового лесничества Карпинского лесничества, на юг по восточным границам кварталов 148, 172 Шомпинского участка Сосновского участкового лесничества Карпинского лесничества, далее на восток по автомобильной дороге до пересечения западной границы квартала 90 Княсьпинского участка Сосновского участкового лесничества Карпинского лесничества, далее на север по западным границам кварталов 90, 68, 46, 23, 12, 1 Княсьпинского участка Сосновского участкового лесничества Карпинского лесничества, от северо-западного угла квартала 1 Княсьпинского участка Сосновского участкового лесничества Карпинского лесничества на восток по северным границам кварталов 1–7 Княсьпинского участка Сосновского участкового лесничества Карпинского лесничества, далее на север по западным границам кварталов 62, 50, 35, 33, 21, 6, 5 Сосновского участка Сосновского участкового лесничества Карпинского лесничества, далее на восток по северным границам кварталов 5, 7, 8, 9, 10 Сосновского участка Сосновского участкового лесничества Карпинского лесничества, далее на север по западной границе квартала 1 Волчанского участка Волчанского участкового лесничества Карпинского лесничества до северо-западного угла квартала 1 Волчанского участка Волчанского участкового лесничества Карпинского лесничества, далее на юго-восток по северным границам кварталов 1–21 Волчанского участка Волчанского участкового лесничества Карпинского лесничества.

Восточная граница: на юг по восточной границе кварталов 21, 42 Волчанского участка Волчанского участкового лесничества Карпинского лесничества, далее на запад по южным границам кварталов 42, 41 Волчанского участка Волчанского участкового лесничества Карпинского лесничества, далее на юг по восточной границе квартала 61 Волчанского участка Волчанского участкового лесничества Карпинского лесничества, далее на запад по южным границам кварталов 61–58 Волчанского участка Волчанского участкового лесничества Карпинского лесничества, далее на юг по восточной границе квартала 77, 95 Волчанского участка Волчанского участкового лесничества Карпинского лесничества, далее на запад по южным границам кварталов 95, 94 Волчанского участка Волчанского участкового лесничества Карпинского лесничества, далее на юг по восточным границам кварталов 107, 117, 126 Волчанского участка Волчанского участкового лесничества Карпинского лесничества, далее на запад по южным границам кварталов 126, 125 Волчанского участка Волчанского участкового лесничества Карпинского лесничества, далее на юг по западным границам кварталов 32, 47, 61, 75, 90 Краснотурьинского участка Краснотурьинского участкового лесничества Карпинского лесничества, далее на юг по восточным границам кварталов 78, 82, 94, 96, 106, 108, 121, 123, 140 Городского участка Городского участкового лесничества, 23, 43, 69, 99, 130, 131 Веселовского участка Веселовского участкового лесничества Карпинского лесничества, далее на запад по середине реки Каква до западной границы квартала 153 Веселовского участка Веселовского участкового лесничества Карпинского лесничества, далее на юго-запад по восточным границам кварталов 153, 154, 176 Веселовского участка Веселовского участкового лесничества Карпинского лесничества, далее на юго-восток по северной границе квартала 177 Воронцовского участка Краснотурьинского участкового лесничества Карпинского лесничества.

Южная граница: на запад по южным границам кварталов 177 Воронцовского участка Краснотурьинского участкового лесничества, 176, 175, 174, 173, 172, 171, 170, 169, 168, 167, 166, 165, 164, 163, 162, 161, 160, 159, 158, 157, 156, 155 Веселовского участка Веселовского участкового лесничества Карпинского лесничества, далее на север по западным границам кварталов 155, 132 Веселовского участка Веселовского участкового лесничества Карпинского лесничества, далее на запад по южным границам кварталов 135, 134, 133 Валенторского участка Веселовского участкового лесничества Карпинского лесничества, далее на юго-запад по восточным границам кварталов 9, 19, 29, 40, 49 Кытлымского участка Кытлымского участкового лесничества Карпинского лесничества, далее на северо-запад по южной границе квартала 49

Кытлымского участка Кытлымского участкового лесничества Карпинского лесничества, далее на юго-запад по восточным границам кварталов 60, 72, 79 Кытлымского участка Кытлымского участкового лесничества Карпинского лесничества, далее на северо-запад по южным границам кварталов 79, 78, 77, 68–64 Кытлымского участка Кытлымского участкового лесничества Карпинского лесничества, далее на северо-восток по западным границам кварталов 64, 54, 44 Кытлымского участка Кытлымского участкового лесничества Карпинского лесничества, далее на северо-запад по южным границам кварталов 31, 30 Кытлымского участка Кытлымского участкового лесничества Карпинского лесничества, далее на северо-восток по западной границе квартала 30 Кытлымского участка Кытлымского участкового лесничества Карпинского лесничества, далее на северо-запад по южным границам кварталов 111, 110, 109, 108, 107, 106, 105 Тыпыльского участка Кытлымского участкового лесничества Карпинского лесничества, далее на юго-запад по восточным границам кварталов 118, 134, 148 Тыпыльского участка Кытлымского участкового лесничества Карпинского лесничества, далее на юго-запад по середине реки Косьва до границы между Свердловской областью и Пермским краем.

Западная граница: от места пересечения реки Косьва с границей между Свердловской областью и Пермским краем на северо-восток по границе между Свердловской областью и Пермским краем до северо-западного угла квартала 143 Шомпинского участка Сосновского участкового лесничества Карпинского лесничества.

За исключением лесопарковых зон кварталов 94, 95, 98–132 Волчанского участка Волчанского участкового лесничества Карпинского лесничества, 1, 7, 17–20, 26-30, 35, 36, 47, 48, 55, 56, 75–82, 93–96, 102–106, 108, 114–123, 132–140 Городского участка Городского участкового лесничества Карпинского лесничества, 11–23, 34–43 Веселовского участка Веселовского участкового лесничества Карпинского лесничества, 5, 6, 13–18, 24–29, 31, 32, 54, 71, 72 Княсьпинского участка Сосновского участкового лесничества Карпинского лесничества.

За исключением земель, непригодных для осуществления видов деятельности в сфере охотничьего хозяйства, в том числе земель населенных пунктов (поселок Сосновка, поселок Вьюжный, город Волчанск, город Карпинск, поселок Антипинский, поселок Веселовка, поселок Каквинские Печи, поселок Кытлым, поселок Новая Княсьпа), в следующих границах:

| | |
|---|---|
| 1 | |
| 59.8334137430322 | 59.8883559783848 |
| 59.8334562425137 | 59.8890409787605 |
| 59.8330474 | 59.8893606999999 |
| 59.8315883 | 59.8893606 |
| 59.8314407 | 59.8910022 |
| 59.8324039 | 59.8921546 |
| 59.833663450732 | 59.8923807302687 |
| 59.8337692913884 | 59.8940866543609 |
| 59.8336826728685 | 59.8973741724546 |
| 59.8336769127267 | 59.8975928165797 |
| 59.8344600890954 | 59.8965353486045 |
| 59.8348065529552 | 59.8966830089839 |
| 59.835097764988 | 59.8967110918541 |
| 2 | |
| 59.8079425846347 | 59.9960884486445 |
| 59.8108115 | 59.9571517 |
| 59.8085800948865 | 59.9486322642406 |
| 59.8085813583205 | 59.9486310656192 |
| 59.8104053056787 | 59.9471727027616 |
| 59.811679990599 | 59.9280967072065 |
| 59.8125449405051 | 59.9173796846829 |
| 59.8148900541512 | 59.8903206759202 |
| 59.8077644143689 | 59.8901907041775 |
| 59.7956289227429 | 59.8898500541129 |
| 59.7919426842019 | 59.8898677514544 |
| 59.7827232700668 | 59.8903962783026 |

| | |
|---|---|
| 59.777583711817 | 59.8907784943659 |
| 3 | |
| 59.8075757782788 | 60.0010664810755 |
| 59.8076541298399 | 60.0000031545588 |
| 4 | |
| 59.7900859030345 | 60.0285322705931 |
| 59.7910363640156 | 60.028718808897 |
| 59.7900814254168 | 60.0217956903478 |
| 59.790779 | 60.0175765 |
| 59.7893106 | 60.0009253 |
| 59.8073585 | 60.0040152 |
| 5 | |
| 59.9559345 | 60.0577166 |
| 59.9575553 | 60.0375545 |
| 6 | |
| 59.8560215763477 | 60.0581330818962 |
| 59.8482103370284 | 60.0742638251209 |
| 59.8462002365609 | 60.076797401317 |
| 59.8452893379179 | 60.0773562536176 |
| 59.8453670569457 | 60.0778479322949 |
| 59.8453784887972 | 60.0779175254869 |
| 59.8452755 | 60.0780481 |
| 59.8468906 | 60.0877311 |
| 59.8528256 | 60.1071292 |
| 59.8528280595031 | 60.1071342303665 |
| 59.8528486534502 | 60.1072044145009 |
| 59.8559872835815 | 60.1158268544397 |
| 59.8592038454878 | 60.1249996611996 |
| 59.8673526755884 | 60.1134511325386 |
| 59.8683377 | 60.1121142 |
| 59.8693982 | 60.1157451 |
| 59.8870171 | 60.0940894 |
| 59.8902885 | 60.1046638 |
| 7 | |
| 59.893942624858 | 60.1117335742639 |
| 59.8931586051839 | 60.1122660699204 |
| 59.8933415484276 | 60.1137419542315 |
| 8 | |
| 59.4648403 | 58.4518406 |
| 59.4640005 | 58.455072 |
| 59.4637595 | 58.4548917 |
| 59.4634795811928 | 58.4546821670588 |
| 59.463383 | 58.454898 |
| 59.463104 | 58.456096 |
| 59.463184 | 58.457019 |
| 59.4634435010882 | 58.4577492239924 |
| 59.464711 | 58.456783 |
| 59.4654597 | 58.4575943 |
| 59.4657018 | 58.4588374 |
| 59.4661918 | 58.4599179 |
| 59.4686514 | 58.4624336 |
| 59.4697973 | 58.4587246 |
| 59.4685112 | 58.4569951 |
| 59.4685715 | 58.4569112 |
| 59.4687719 | 58.4566326 |
| 59.4691681 | 58.4560818 |
| 59.4694833 | 58.4555234 |
| 59.4697548 | 58.4539269 |
| 59.4689011 | 58.4528379 |
| 59.4685643 | 58.4538065 |

| | |
|---|---|
| 59.4692643 | 58.4545617 |
| 59.4689547 | 58.4552194 |
| 59.4681689 | 58.4543622 |
| 59.4676962 | 58.4562135 |
| 59.4675137 | 58.4559538 |
| 59.467434 | 58.4543917 |
| 59.4674071 | 58.4538636 |
| 59.4670302 | 58.4540057 |
| 59.466817 | 58.4546352 |
| 59.4663685 | 58.4559597 |
| 59.465757 | 58.4569351 |
| 59.4663622 | 58.4548146 |
| 59.4666355 | 58.4538568 |
| 59.4663277 | 58.4533004 |
| 59.4648403 | 58.4518406 |
| 9 | |
| 59.4962292 | 59.1486824 |
| 59.4954832 | 59.1501093 |
| 59.4947151 | 59.1516971 |
| 59.4945762 | 59.1523189 |
| 59.4942979 | 59.1535651 |
| 59.4946116 | 59.1548645 |
| 59.4950963 | 59.1545427 |
| 59.4952901 | 59.1555136 |
| 59.4957389 | 59.1551006 |
| 59.4964031 | 59.15544 |
| 59.4967917 | 59.1577681 |
| 59.4978563 | 59.1554 |
| 59.4983306 | 59.1539348 |
| 59.4982916 | 59.1537032 |
| 59.4981868 | 59.1536361 |
| 59.4980902 | 59.1535422 |
| 59.4979713 | 59.1533087 |
| 59.4965855 | 59.149842 |
| 59.4963952 | 59.1492641 |
| 59.4962292 | 59.1486824 |
| 10 | |
| 59.5595477 | 59.1504657 |
| 59.5594865 | 59.1508922 |
| 59.5595055 | 59.1512006 |
| 59.5595504 | 59.1516218 |
| 59.5596374 | 59.1516915 |
| 59.5597936 | 59.1515949 |
| 59.5596686 | 59.150514 |
| 59.5595477 | 59.1504657 |
| 11 | |
| 59.4901467360163 | 59.1809789923957 |
| 59.4865691605799 | 59.2022324026772 |
| 59.4865209270518 | 59.2025188256216 |
| 59.4859851263548 | 59.2056997339299 |
| 59.4867668450346 | 59.206661172916 |
| 59.4953531513417 | 59.2164348555054 |
| 59.5027555896306 | 59.226371588781 |
| 59.50713877246 | 59.2366797591394 |
| 59.5106831191703 | 59.2404756276868 |
| 59.5181585137527 | 59.2510837026252 |
| 59.5230340599302 | 59.2569086087354 |
| 59.5236812005993 | 59.2637940757872 |
| 59.5237391245388 | 59.264410600476 |
| 59.5254030847473 | 59.2821327582912 |

| | |
|---|---|
| 59.5260092762182 | 59.2824373806267 |
| 59.5269615448703 | 59.2740869952367 |
| 59.5271082159909 | 59.2728002216728 |
| 59.528029003329 | 59.2647209110158 |
| 59.5285119580791 | 59.2607988685309 |
| 59.5285763080951 | 59.2602760633144 |
| 59.5287962170067 | 59.2584901786662 |
| 59.5288830602072 | 59.2577846448263 |
| 59.529898714989 | 59.2495308185363 |
| 59.5340560038551 | 59.2260157644593 |
| 59.530823262751 | 59.2245600061844 |
| 59.5256344192644 | 59.2222180584112 |
| 59.5244651320405 | 59.2217124123641 |
| 59.5226143255261 | 59.220881297132 |
| 59.5215297122342 | 59.2203943322812 |
| 59.5211824359795 | 59.2192686154873 |
| 59.5205695062722 | 59.2189870637732 |
| 59.5196308441888 | 59.2185559545809 |
| 59.5194287241963 | 59.2184630585956 |
| 59.5149434518998 | 59.216403267791 |
| 59.5139468000983 | 59.2159456473908 |
| 59.5142998483019 | 59.211522028247 |
| 59.5144806351449 | 59.2111990593428 |
| 59.5146178792069 | 59.2110712962785 |
| 59.5173436224209 | 59.2085313080254 |
| 59.5177525784862 | 59.208150316005 |
| 59.5278964547963 | 59.2012156113258 |
| 59.5338139787986 | 59.2086517985936 |
| 59.5357258839288 | 59.1930406929179 |
| 59.5294083574163 | 59.1918359359232 |
| 59.5266259796554 | 59.1912463243154 |
| 59.5174800260003 | 59.1895130765558 |
| 59.5162894697514 | 59.1893831890183 |
| 59.5122147410681 | 59.1890897702651 |
| 59.5113748418726 | 59.189045118553 |
| 59.511197948428 | 59.1890376166716 |
| 59.5107995926297 | 59.1890159777438 |
| 59.504486545235 | 59.1886645642699 |
| 59.5002798891 | 59.1871660928438 |
| 59.4999947410537 | 59.187064432828 |
| 59.4996412088754 | 59.1869385661331 |
| 59.4947414845267 | 59.183862704484 |
| 59.4945136003334 | 59.1837195474534 |
| 59.4901467360163 | 59.1809789923957 |
| 12 | |
| 59.7810445 | 59.5554644 |
| 59.7807522 | 59.5556188 |
| 59.7805254 | 59.5573032 |
| 59.7800664 | 59.5578504 |
| 59.7796313 | 59.559874 |
| 59.7794449 | 59.5608853 |
| 59.7796358 | 59.5610895 |
| 59.7797186 | 59.5618099 |
| 59.7806718 | 59.5619952 |
| 59.781138 | 59.5609454 |
| 59.7814902 | 59.5607396 |
| 59.7814449 | 59.5601818 |
| 59.7810276 | 59.5594275 |
| 59.7810114 | 59.5591217 |
| 59.7813435 | 59.5583254 |

| | |
|---|---|
| 59.7812328 | 59.557668 |
| 59.7811842 | 59.5567024 |
| 59.7810445 | 59.5554644 |
| 13 | |
| 59.714239 | 59.5910366 |
| 59.714136 | 59.5916038 |
| 59.7140858 | 59.5923199 |
| 59.7138923 | 59.5926787 |
| 59.7137209 | 59.5925052 |
| 59.7136267 | 59.5920624 |
| 59.7133983 | 59.5920461 |
| 59.7133128 | 59.5919601 |
| 59.7131092 | 59.5921919 |
| 59.7129573 | 59.5930298 |
| 59.7129369 | 59.5931426 |
| 59.7128241 | 59.5937647 |
| 59.71279 | 59.59419 |
| 59.7128519822517 | 59.5942646511193 |
| 59.712839346083 | 59.5943584151458 |
| 59.7127892886491 | 59.5947291968762 |
| 59.7124495497597 | 59.5972496924404 |
| 59.713091361751 | 59.598269243559 |
| 59.7129508649209 | 59.5993343612253 |
| 59.71360609101 | 59.5995847833526 |
| 59.7137960242676 | 59.5997407220726 |
| 59.7141973497608 | 59.6001741847573 |
| 59.7142233 | 59.6002707 |
| 59.7142574 | 59.6004556 |
| 59.7143107 | 59.6005709 |
| 59.7143867 | 59.6007351000001 |
| 59.7145282999999 | 59.6009323 |
| 59.7146239 | 59.6009702 |
| 59.7147463 | 59.6011447 |
| 59.7147415145907 | 59.6010939830201 |
| 59.7148444484806 | 59.6013203892467 |
| 59.7148669 | 59.6015085 |
| 59.7149248 | 59.6017637 |
| 59.7149859 | 59.6019391 |
| 59.715089 | 59.6023025 |
| 59.7151411 | 59.6026402 |
| 59.7151918 | 59.6031002 |
| 59.715269 | 59.6036041 |
| 59.7153655 | 59.6039231 |
| 59.7153655 | 59.6040635 |
| 59.7153945 | 59.6042995 |
| 59.715417 | 59.6043442 |
| 59.7154556 | 59.6042485 |
| 59.7154749 | 59.6043442 |
| 59.7155586 | 59.6047078 |
| 59.7156358 | 59.6052118 |
| 59.7156937 | 59.6056456 |
| 59.7157419 | 59.6058943 |
| 59.7157805 | 59.6059518 |
| 59.7158352 | 59.60599 |
| 59.7158031 | 59.6056966000001 |
| 59.715825390685 | 59.605652315839 |
| 59.7159615045621 | 59.6067998106486 |
| 59.715958831229 | 59.6075772551436 |
| 59.7158280616041 | 59.6082209864976 |
| 59.7156919658822 | 59.6087231623536 |

| | |
|---|---|
| 59.7155060372134 | 59.6090610925218 |
| 59.715149989253 | 59.6092061538382 |
| 59.7161465838844 | 59.6099450420648 |
| 59.7163686712474 | 59.6126086250916 |
| 59.7163343142109 | 59.6128642333905 |
| 59.7156845 | 59.6154535 |
| 59.715744 | 59.6162474 |
| 59.7158422364951 | 59.6165251762633 |
| 59.715784633986 | 59.6169537254305 |
| 59.7159400808763 | 59.6170561994093 |
| 59.7160435319884 | 59.6171243405554 |
| 59.7160573544851 | 59.6171334499135 |
| 59.7160741 | 59.6171808 |
| 59.7161092805274 | 59.6171676704251 |
| 59.7165568294407 | 59.6174626159306 |
| 59.7189726628561 | 59.6109933597031 |
| 59.7187891482445 | 59.6103249903898 |
| 59.7188549 | 59.6098637 |
| 59.7188605889834 | 59.6091365636369 |
| 59.7190288498185 | 59.6086898601291 |
| 59.7188681012497 | 59.6081763847158 |
| 59.7188711 | 59.6077931 |
| 59.7184155033971 | 59.6067306619252 |
| 59.7181638297001 | 59.6059267464903 |
| 59.7191593439802 | 59.6036660420312 |
| 59.7188937862625 | 59.6027835232983 |
| 59.7180961917679 | 59.6035575933519 |
| 59.7177172130262 | 59.6014698422923 |
| 59.7177246 | 59.6014325 |
| 59.7175534447304 | 59.6003343834812 |
| 59.7180492356722 | 59.5999531247671 |
| 59.717869550709 | 59.5988723849213 |
| 59.7179206 | 59.5987964999999 |
| 59.7177600116467 | 59.598213547214 |
| 59.717300186502 | 59.5954478658401 |
| 59.7176256 | 59.5953994 |
| 59.7177625 | 59.5952365 |
| 59.7177903 | 59.5947532 |
| 59.7177469 | 59.594499 |
| 59.7176657 | 59.5944304 |
| 59.7174974 | 59.5945261 |
| 59.7174162 | 59.5940856 |
| 59.7173502 | 59.5940121 |
| 59.7171541 | 59.59423 |
| 59.7170903728354 | 59.594324731588 |
| 59.7146120787363 | 59.5913480549422 |
| 59.7144357 | 59.5910864 |
| 59.7143831570341 | 59.5910730973071 |
| 59.7143731157929 | 59.5910610367819 |
| 59.7143718286173 | 59.5910702292077 |
| 59.714239 | 59.5910366 |
| 14 | |
| 59.9287281264582 | 59.7958499459216 |
| 59.928702967582 | 59.796035966588 |
| 59.9286051 | 59.7959975 |
| 59.9281234704381 | 59.7988177856042 |
| 59.9273819603083 | 59.7988612255637 |
| 59.9273148982494 | 59.7997982164336 |
| 59.926390586949 | 59.7995725434375 |
| 59.9261830854316 | 59.7997246705052 |

| | |
|---|---|
| 59.9261750837977 | 59.8001907213478 |
| 59.9263273356034 | 59.8005811811843 |
| 59.9267222891045 | 59.8007323544818 |
| 59.9266870225108 | 59.8025941065166 |
| 59.9266829434399 | 59.8028119362517 |
| 59.927405576917 | 59.803021565693 |
| 59.9267603779658 | 59.8067996670751 |
| 59.9254516252742 | 59.806905315942 |
| 59.9257940189511 | 59.8073736217501 |
| 59.9264981012493 | 59.8083354848619 |
| 59.9263935 | 59.808948 |
| 59.929236346741 | 59.8127301660485 |
| 59.929614840028 | 59.813339457795 |
| 59.9294562250081 | 59.8137828403532 |
| 59.9295181701325 | 59.8141599469888 |
| 59.9293899687419 | 59.8145984562807 |
| 59.9291829892924 | 59.8145285411775 |
| 59.9289324775268 | 59.8145807481584 |
| 59.9289358205302 | 59.8147940677232 |
| 59.9289402707422 | 59.8150747981196 |
| 59.9289417905194 | 59.815172070482 |
| 59.9289558512717 | 59.8152048756047 |
| 59.9290306421403 | 59.815827522931 |
| 59.9287858241045 | 59.8166649162157 |
| 59.9287205691595 | 59.8167569792392 |
| 59.9284862571139 | 59.8170878458547 |
| 59.9284100627806 | 59.8171953186808 |
| 59.9285281816689 | 59.8175461750029 |
| 59.9284526 | 59.8178047 |
| 59.9286372251214 | 59.8178700739596 |
| 59.9289470227431 | 59.8187902862612 |
| 59.929505593066 | 59.8184863147437 |
| 59.9302451080824 | 59.818791258485 |
| 59.9304233793746 | 59.8196690015032 |
| 59.9305678668678 | 59.8200668074925 |
| 59.9315584636311 | 59.8205446099429 |
| 59.9315839516771 | 59.8260726630238 |
| 59.9324185870806 | 59.8269569784417 |
| 59.9324787432891 | 59.8270207806453 |
| 59.9326393004835 | 59.8271908958676 |
| 59.9326349 | 59.8274767 |
| 59.9328825221959 | 59.8274485966565 |
| 59.9339391150315 | 59.8285680888459 |
| 59.9351211491969 | 59.8332701852006 |
| 59.9351609654827 | 59.8331935507914 |
| 59.9352252079871 | 59.8330697155788 |
| 59.9404286384937 | 59.8230358613622 |
| 59.9404775734904 | 59.8229414297545 |
| 59.9407180433891 | 59.822477704328 |
| 59.9400691751811 | 59.8213844905498 |
| 59.9399729318716 | 59.8212162828945 |
| 59.9399586179572 | 59.821191873872 |
| 59.940033154446 | 59.8211099653577 |
| 59.9400445165785 | 59.8208819823866 |
| 59.9439852209263 | 59.8134451964197 |
| 59.9455713907931 | 59.8153340026354 |
| 59.9483136949548 | 59.8165569360321 |
| 59.9491038716486 | 59.820462239204 |
| 59.9491347447741 | 59.8206148385567 |
| 59.9491586964715 | 59.8206069785559 |

| | |
|---|---|
| 59.9503691089872 | 59.8202099383355 |
| 59.9485895575567 | 59.8123580722025 |
| 59.9485339621319 | 59.8081930473113 |
| 59.9485325062461 | 59.8080844444974 |
| 59.9485176296571 | 59.8069747998014 |
| 59.9464920855464 | 59.8067938975282 |
| 59.9462734892883 | 59.8059976841826 |
| 59.9462476442509 | 59.8059035821334 |
| 59.945285182186 | 59.8023979803303 |
| 59.9445474781708 | 59.8025029622498 |
| 59.9444930996421 | 59.802510882296 |
| 59.9441214208961 | 59.8025637502213 |
| 59.9443253799172 | 59.799679237991 |
| 59.9422472513567 | 59.7991814716578 |
| 59.9416805788919 | 59.7984125586224 |
| 59.9403020449223 | 59.7971314217486 |
| 59.9401415500056 | 59.7973616236686 |
| 59.9399519527489 | 59.7989911328554 |
| 59.9397498484751 | 59.80194681066 |
| 59.9378356645901 | 59.8024712778269 |
| 59.9375635757834 | 59.8024065868115 |
| 59.937509876274 | 59.8023937507008 |
| 59.9337112241217 | 59.8014904358626 |
| 59.9336379821745 | 59.7986983479702 |
| 59.9323079521281 | 59.7987441198482 |
| 59.931925926147 | 59.7976264672883 |
| 59.93187246688 | 59.7969783481726 |
| 59.9287281264582 | 59.7958499459216 |
| 15 | |
| 59.6446294 | 59.8705316 |
| 59.6444884 | 59.8707676 |
| 59.6438323 | 59.873364 |
| 59.6432522 | 59.8743832 |
| 59.6423196 | 59.8755741 |
| 59.6433064 | 59.8774624 |
| 59.6426015 | 59.8790073 |
| 59.6412893 | 59.879694 |
| 59.6408989 | 59.8838568 |
| 59.6396951 | 59.8872041 |
| 59.6372005 | 59.891839 |
| 59.6374066 | 59.8943496 |
| 59.6386539 | 59.8946392 |
| 59.6389467 | 59.8947036 |
| 59.6393528 | 59.8942979 |
| 59.6394428 | 59.8940388 |
| 59.6396639 | 59.8934671 |
| 59.6398835 | 59.8928878 |
| 59.6400326 | 59.8923889 |
| 59.6401912 | 59.8918444 |
| 59.6403349 | 59.8912758 |
| 59.6404651 | 59.8900258 |
| 59.6409368 | 59.8887169 |
| 59.6412893 | 59.8886526 |
| 59.6413489 | 59.8876333 |
| 59.6409856 | 59.8874724 |
| 59.6411971 | 59.8866355 |
| 59.6416038 | 59.8869789 |
| 59.6418207 | 59.8862922 |
| 59.6422653 | 59.8862171 |
| 59.6425202 | 59.8848116 |

| | |
|---|---|
| 59.6430299 | 59.8837602 |
| 59.6433769 | 59.88258 |
| 59.643442 | 59.8815608 |
| 59.6439625 | 59.8812926 |
| 59.6438649 | 59.879694 |
| 59.643995 | 59.8789108 |
| 59.6435938 | 59.8781276 |
| 59.6437456 | 59.87728 |
| 59.6443637 | 59.8767865 |
| 59.64438 | 59.8752522 |
| 59.6445616 | 59.8739433 |
| 59.644405 | 59.8735867 |
| 59.6444391 | 59.8734546 |
| 59.6442891 | 59.8732835 |
| 59.644265 | 59.8731071 |
| 59.6442539 | 59.873026 |
| 59.6442891 | 59.8726666 |
| 59.64438 | 59.8722857 |
| 59.6445115 | 59.8718888 |
| 59.6445941 | 59.8717627 |
| 59.644708 | 59.8714811 |
| 59.644811 | 59.871186 |
| 59.644952 | 59.8708588 |
| 59.6451119 | 59.8707086 |
| 59.6452746 | 59.8706362 |
| 59.6446294 | 59.8705316 |
| 16 | |
| 59.6077643 | 59.9712592 |
| 59.607246 | 59.9719781 |
| 59.6072297 | 59.9727344 |
| 59.6074305 | 59.9736518 |
| 59.6079706 | 59.974848 |
| 59.609238 | 59.9755883 |
| 59.609759 | 59.9747729 |
| 59.6090209 | 59.9721444 |
| 59.6085432 | 59.9724555 |
| 59.6077643 | 59.9712592 |
| 17 | |
| 59.6124944 | 59.987272 |
| 59.6117292 | 59.9893534 |
| 59.6119734 | 59.9897504 |
| 59.6117129 | 59.9906945 |
| 59.6124401 | 59.9919069 |
| 59.6126952 | 59.9931943 |
| 59.6132868 | 59.9939132 |
| 59.6144698 | 59.990319 |
| 59.6124944 | 59.987272 |
| 18 | |
| 59.9764285736195 | 60.0892133766433 |
| 59.9756972644566 | 60.0903038348789 |
| 59.9755076318715 | 60.0905185014267 |
| 59.9754838562489 | 60.0904855219638 |
| 59.975477749048 | 60.0904976919561 |
| 59.971195480025 | 60.0953408051931 |
| 59.9711430414676 | 60.0954001805321 |
| 59.9711555921144 | 60.0954451406746 |
| 59.9710384134617 | 60.0955774821078 |
| 59.9710499778869 | 60.0956190387733 |
| 59.9710295950486 | 60.0956421090514 |
| 59.9708110048599 | 60.0958916971507 |

| | |
|---|---|
| 59.9659761 | 60.0992582 |
| 59.9669539 | 60.1058852 |
| 59.97305 | 60.1057702 |
| 59.9769092853516 | 60.1042001349931 |
| 59.9772309630631 | 60.1045774556936 |
| 59.9773786874756 | 60.1039868001999 |
| 59.9785885 | 60.1001893 |
| 59.9785038385758 | 60.0994882247914 |
| 59.9786585320445 | 60.0988700159092 |
| 59.9784025599306 | 60.0986495435628 |
| 59.9782482 | 60.0973713 |
| 59.97817133983 | 60.0972467056191 |
| 59.9781768266157 | 60.0970712066575 |
| 59.9777926677089 | 60.0966328581806 |
| 59.9775927 | 60.0963087 |
| 59.9760032014792 | 60.0938933366475 |
| 59.97662888968 | 60.0895907661069 |
| 59.9764285736195 | 60.0892133766433 |

**Описание границ участка общедоступных охотничьих угодий «Комаровский»**

Северная граница: от села Мугай на северо-восток по середине реки Тагил до автомобильной дороги Верхняя Синячиха – Махнёво – Болотовское, далее на восток по автомобильной дороге Верхняя Синячиха – Махнёво – Болотовское до пересечения с железной дорогой Восточный – Алапаевск, далее на юг по железной дороге Восточный – Алапаевск до северо-западного угла квартала 184 Махневского участка Махневского участкового лесничества Алапаевского лесничества, далее на восток по северным границам кварталов 184, 185 Махневского участка, 51 урочища ПСХК «Махневский» Махневского участкового лесничества Алапаевского лесничества, 187, 188, 189 Махневского участка Махневского участкового лесничества Алапаевского лесничества, 57, 58, 59 Строкинского участка Синячихинского участкового лесничества Синячихинского лесничества, далее на юг по восточной границе квартала 59 Строкинского участка Синячихинского участкового лесничества Синячихинского лесничества, далее на юго-восток по северным границам кварталов 84–97 Строкинского участка Синячихинского участкового лесничества Синячихинского лесничества, далее на север по железной дороге Верхняя Синячиха – Санкино до поселка Муратково.

Восточная граница: от поселка Муратково на юго-восток по середине реки Кыртомка до квартала 17 Березовского участка Муратковского участкового лесничества Синячихинского лесничества, далее на юг по восточным границам кварталов 17, 35, 51, 66, 79, 93, 106, 117, 127 Березовского участка Муратковского участкового лесничества Синячихинского лесничества до юго-восточного угла квартала 127 Березовского участка Муратковского участкового лесничества Синячихинского лесничества.

Южная граница: от юго-восточного угла квартала 127 Березовского участка Муратковского участкового лесничества Синячихинского лесничества на запад по южным границам кварталов 127, 126, 125 Березовского участка Муратковского участкового лесничества, 177, 176, 175, 174, 173, 172 Строкинского участка Синячихинского участкового лесничества Синячихинского лесничества, далее на юго-запад по середине реки Кыртомка до восточной границы квартала 239 Строкинского участка Синячихинского участкового лесничества Синячихинского лесничества, далее на юго-запад по восточным границам кварталов 239, 252, 263, 272 Строкинского участка Синячихинского участкового лесничества Синячихинского лесничества, далее на запад по южным границам кварталов 272, 271, 270, 269, 268, 267, далее на северо-запад по автомобильной дороге Рычкова – Мясникова до пересечения с железной дорогой Восточный – Алапаевск.

Западная граница: от места пересечения автомобильной дороги Рычкова – Мясникова с железной дорогой Восточный – Алапаевск на север по железной дороге до пересечения с автомобильной дорогой Верхняя Синячиха – Махнёво – Болотовское в квартале 53 урочища

ПСХК «Измоденовский» Зенского участкового лесничества Алапаевского лесничества, далее на северо-запад по автомобильной дороге Верхняя Синячиха – Махнёво – Болотовское до села Мугай.

За исключением земель, непригодных для осуществления видов деятельности в сфере охотничьего хозяйства, в том числе земель населенных пунктов (село Мугай, деревня Анисимова, деревня Плюхина, поселок городского типа Махнёво, поселок Ерзовка, деревня Горсткина, село Комарово, деревня Тычкина, село Шипицыно, поселок Мугайское, село Измоденово, деревня Трескова, село Рычково, поселок Ельничная, поселок Строкинка, поселок Муратково), в следующих границах:

| | |
|---|---|
| 1 | |
| 58.3689488658868 | 61.6002297650855 |
| 58.3697813 | 61.6017295 |
| 58.3714371 | 61.605456 |
| 58.3743994 | 61.610673 |
| 58.3776546 | 61.6033533 |
| 58.3745129 | 61.5968302 |
| 58.3995219 | 61.5737819 |
| 58.402301 | 61.574231 |
| 58.4022406 | 61.5687086 |
| 58.4013234645574 | 61.5692426018149 |
| 2 | |
| 58.4495830934424 | 61.6043171348239 |
| 58.4495605372282 | 61.6044100370866 |
| 58.449429811027 | 61.6049126622519 |
| 58.4491945062708 | 61.6058493410588 |
| 58.44900627884 | 61.6067315617848 |
| 58.4489171853496 | 61.6071916465628 |
| 3 | |
| 58.4483647170803 | 61.6099893402426 |
| 58.4482918219291 | 61.6103422161237 |
| 58.4480296618671 | 61.6114753019361 |
| 58.4476152765886 | 61.6132064197886 |
| 58.4475616719393 | 61.6133756668536 |
| 58.4468149839475 | 61.6152130782221 |
| 58.446732718976 | 61.615368713598 |
| 58.4456292682883 | 61.6169769436198 |
| 58.4451440879738 | 61.6175447163279 |
| 58.4443670599162 | 61.6181871790496 |
| 58.4443676010546 | 61.6185614207137 |
| 58.4443505066085 | 61.6193347849346 |
| 58.444507219668 | 61.6196630594324 |
| 58.4446802628153 | 61.6199189326934 |
| 58.4447730873825 | 61.6204634195275 |
| 58.4447728487326 | 61.6211060090216 |
| 58.4447609270493 | 61.6214560645853 |
| 58.4445383879194 | 61.6221178550753 |
| 58.4443575671187 | 61.6225040465963 |
| 58.4442397129543 | 61.6225662679812 |
| 58.4441391582121 | 61.6224259683873 |
| 58.4440541322513 | 61.6222714621647 |
| 58.4437614553053 | 61.6217912002848 |
| 58.443735448004 | 61.6216932766654 |
| 58.443619530414 | 61.6213630509787 |
| 58.4436230816672 | 61.6209559455911 |
| 58.4436435803969 | 61.6208219037119 |
| 58.4437948393959 | 61.6203049189423 |
| 58.4438260073628 | 61.6201574789032 |
| 58.4438506930668 | 61.619659343399 |

| | |
|---|---|
| 58.4438410620377 | 61.6195511894125 |
| 58.4438577057851 | 61.6192477652807 |
| 58.4438507583769 | 61.6191404159096 |
| 58.4438569123756 | 61.6190631071761 |
| 58.4424584850685 | 61.6228873802777 |
| 58.440728237871 | 61.6305703448846 |
| 58.4395025142149 | 61.6306751645987 |
| 58.4383289507188 | 61.6344401273402 |
| 58.4367060875991 | 61.6367067184217 |
| 58.4389026762487 | 61.6403345030671 |
| 58.4386635586663 | 61.6410651854256 |
| 58.4385505389704 | 61.6415184925813 |
| 58.4384504477726 | 61.6421670791056 |
| 58.4383891883355 | 61.6425735727126 |
| 58.4381313776833 | 61.6448140402526 |
| 58.4380176443412 | 61.6457349443218 |
| 58.4361892190917 | 61.6464588524391 |
| 58.4365438963456 | 61.648909797399 |
| 58.4366512002643 | 61.6489386354558 |
| 58.4368433896366 | 61.6491738896193 |
| 58.4369624074969 | 61.6494010327621 |
| 58.4370962123172 | 61.6497384370819 |
| 58.4372472160128 | 61.6499208022631 |
| 58.4373930400666 | 61.6501224546339 |
| 58.4375134406182 | 61.6503034340396 |
| 58.4373142365923 | 61.6516658024904 |
| 58.4373233792916 | 61.6517389921031 |
| 58.437233107633 | 61.6522658855034 |
| 58.4371907251768 | 61.6526178982196 |
| 58.43716501983 | 61.6527850518087 |
| 58.4371560891031 | 61.6528673513242 |
| 58.437262053716 | 61.6535274786738 |
| 58.4372790512188 | 61.6529652359736 |
| 58.437356169263 | 61.6526432264054 |
| 58.4374444398244 | 61.652700492471 |
| 58.4375011083234 | 61.6527213904482 |
| 58.4375453960718 | 61.6527701506796 |
| 58.437612173974 | 61.652901783786 |
| 58.4376923245579 | 61.6530985811671 |
| 4 | |
| 58.3433955 | 61.6254012 |
| 58.3448435 | 61.6277614 |
| 58.3448808 | 61.6287675 |
| 58.3493817 | 61.6292146 |
| 58.3491738 | 61.6295195 |
| 58.3493711 | 61.6306678 |
| 58.350155 | 61.6300886 |
| 58.3542234 | 61.6243875 |
| 58.3545166 | 61.6243062 |
| 58.3567999 | 61.6217809 |
| 58.3562708882931 | 61.6204962125628 |
| 5 | |
| 58.3354260312621 | 61.6246822992003 |
| 58.3356863 | 61.6252417 |
| 58.3353662 | 61.6259835 |
| 58.3352008 | 61.6267864 |
| 58.3357929 | 61.6267864 |
| 58.3364438 | 61.6250994 |
| 58.3403964 | 61.626451 |
| 58.340577854683 | 61.6247363335564 |

| | |
|---|---|
| 6 | |
| 58.2702653 | 61.6626126 |
| 58.2724767 | 61.6596873 |
| 58.2749893 | 61.6601103 |
| 7 | |
| 58.4368311611413 | 61.6624463379233 |
| 58.4368013281145 | 61.6623480566023 |
| 58.436737112741 | 61.6620776570489 |
| 58.4366981881241 | 61.6626452205399 |
| 58.4366428018696 | 61.6645204042584 |
| 58.4365821495104 | 61.665813842362 |
| 58.4363640594786 | 61.6694988116703 |
| 58.4361750030572 | 61.6718887012633 |
| 58.4361123697674 | 61.6729142189767 |
| 58.4361187788184 | 61.673315873824 |
| 58.4360424799018 | 61.6733279429649 |
| 58.4359900256143 | 61.673336144211 |
| 58.4358864610098 | 61.6733527797359 |
| 58.4359976349676 | 61.6761094527615 |
| 58.4358755 | 61.6761584 |
| 58.4358767409861 | 61.6761628608537 |
| 58.4333873439677 | 61.6760480634832 |
| 58.4307178279677 | 61.6761187832097 |
| 58.4302490016385 | 61.6810390352377 |
| 58.42994054001 | 61.6813154659023 |
| 58.4293068449893 | 61.6811892589621 |
| 58.4285708555857 | 61.681106773666 |
| 58.4289614511682 | 61.6863572183779 |
| 58.4306779662371 | 61.6892469825639 |
| 58.4317910258164 | 61.6856648267925 |
| 58.4316986403547 | 61.6926377716549 |
| 58.4372374470073 | 61.6919749066228 |
| 58.4373414641375 | 61.6858253879007 |
| 58.4428822036744 | 61.7147349910448 |
| 58.4428813750684 | 61.7147818219364 |
| 58.4416551436102 | 61.7156832460804 |
| 58.4401954 | 61.7166183 |
| 58.4417599419658 | 61.7227523570911 |
| 58.4417691472128 | 61.7227922428826 |
| 58.4417701547404 | 61.7227923980386 |
| 58.4417888 | 61.7228655 |
| 58.4425667765001 | 61.7233445190151 |
| 58.4426086948269 | 61.7234007294947 |
| 58.4426885512623 | 61.7239782461344 |
| 58.4427044031619 | 61.7241452418529 |
| 58.4427166604015 | 61.7241815296338 |
| 58.4428546 | 61.7251791 |
| 58.4432889110789 | 61.7254717250411 |
| 58.4433482505822 | 61.7257593875344 |
| 58.443556 | 61.7270946 |
| 58.4435563073887 | 61.7271063476105 |
| 58.4431320969002 | 61.7273337808072 |
| 58.4426434133889 | 61.727595679597 |
| 58.4437098007403 | 61.7329724708502 |
| 58.443728 | 61.733668 |
| 58.4436446307162 | 61.734395407268 |
| 58.4432646575488 | 61.734483576076 |
| 58.4428456625842 | 61.7344635537351 |
| 58.4423770576795 | 61.73434422742 |
| 58.4414980567276 | 61.7340355812089 |

| | |
|---|---|
| 58.4415015592173 | 61.7358265284368 |
| 8 | |
| 58.208889621581 | 61.7016761523135 |
| 58.2090873 | 61.7031607 |
| 58.2118322 | 61.7010819 |
| 58.2132983 | 61.70021 |
| 58.2142179 | 61.6995357 |
| 58.2155129 | 61.6983676 |
| 58.2156288 | 61.6986734 |
| 58.215777 | 61.6985633 |
| 58.216257 | 61.6985817 |
| 58.2163863 | 61.7004367 |
| 58.2170497 | 61.7004106 |
| 58.2174192 | 61.7028485 |
| 58.2173753 | 61.7041481 |
| 58.2174604 | 61.7045207 |
| 58.2217736 | 61.7041743 |
| 58.2221825 | 61.7036922 |
| 58.2230652 | 61.7012213 |
| 58.2214718 | 61.6983951 |
| 58.2183098 | 61.6961962 |
| 58.2146315 | 61.6968549 |
| 58.2137072 | 61.6938674 |
| 58.2136441173298 | 61.693856294751 |
| 9 | |
| 58.1641873 | 61.7297216 |
| 58.1660054 | 61.7306901 |
| 58.1673245 | 61.7308355 |
| 58.1673558403967 | 61.7304553474012 |
| 10 | |
| 58.4414746951824 | 61.735835943305 |
| 58.4414806 | 61.7340408 |
| 58.4358738 | 61.7360059 |
| 58.4300419 | 61.7389806 |
| 58.4296797 | 61.7391991 |
| 58.4286947 | 61.7397028 |
| 58.4284024 | 61.7399152 |
| 58.42771 | 61.7402567 |
| 58.4273399 | 61.7405429 |
| 58.4274156819446 | 61.7423180426425 |
| 11 | |
| 58.4273697396882 | 61.7423397684248 |
| 58.4272829 | 61.7405916 |
| 58.4241427 | 61.7360631 |
| 58.4216841 | 61.7366855 |
| 58.4211283 | 61.7356069 |
| 58.4206869 | 61.7348376 |
| 58.4203736 | 61.7345392 |
| 58.4193682 | 61.7345248 |
| 58.4186765 | 61.7346282 |
| 58.4181804 | 61.7350659 |
| 58.4174722 | 61.7361216 |
| 58.4172884 | 61.7368697 |
| 58.4171257 | 61.737161 |
| 58.4169047 | 61.737329 |
| 58.4147243 | 61.7373211 |
| 58.4155129 | 61.7383082 |
| 58.4151919 | 61.7385339 |
| 58.4150794 | 61.7390511 |
| 58.4150647 | 61.7397628 |

| | |
|---|---|
| 58.4149022 | 61.7403599 |
| 58.414713 | 61.7407521 |
| 58.4145665 | 61.7412221 |
| 58.4142402 | 61.741923 |
| 58.4142444 | 61.7429353 |
| 58.4139725 | 61.7437272 |
| 58.4138143 | 61.7447528 |
| 58.414178 | 61.7454982 |
| 58.4142629 | 61.7457282 |
| 58.414475 | 61.7453895 |
| 58.414776 | 61.7449856 |
| 12 | |
| 58.4283551184416 | 62.3971629514975 |
| 58.4275226 | 62.4001982 |
| 58.4274553 | 62.4013203 |
| 58.4266571 | 62.4031566 |
| 58.4269819 | 62.4061584 |
| 13 | |
| 58.2293928 | 61.6941131 |
| 58.2232121 | 61.7011996 |
| 58.2218472 | 61.7052949 |
| 58.2218719 | 61.707644 |
| 58.2235544 | 61.712123 |
| 58.2334165 | 61.7192016 |
| 58.2342079 | 61.7154431 |
| 58.2336552 | 61.7133907 |
| 58.2341022 | 61.7111838 |
| 58.2355271 | 61.7099931 |
| 58.2377365 | 61.6971826 |
| 58.2356755 | 61.6941444 |
| 58.2293928 | 61.6941131 |
| 14 | |
| 58.2400405 | 61.7250499 |
| 58.2392729 | 61.7284985 |
| 58.2474013 | 61.7351474 |
| 58.2490934 | 61.7368509 |
| 58.2491537 | 61.7371031 |
| 58.2489244 | 61.7386244 |
| 58.2495439 | 61.7388308 |
| 58.2500468 | 61.7392283 |
| 58.250256 | 61.7398017 |
| 58.2506059 | 61.7353525 |
| 58.2493508 | 61.7349397 |
| 58.2477951 | 61.7339047 |
| 58.2481959 | 61.7317995 |
| 58.2461498 | 61.7300412 |
| 58.2454256 | 61.7288372 |
| 58.2450283 | 61.7285887 |
| 58.2447769 | 61.7283116 |
| 58.2448925 | 61.7274038 |
| 58.2447316 | 61.7271267 |
| 58.2444751 | 61.7268783 |
| 58.2438666 | 61.7264005 |
| 58.2429513 | 61.7263145 |
| 58.2423125 | 61.7260087 |
| 58.2412463 | 61.72598 |
| 58.2400405 | 61.7250499 |
| 15 | |
| 58.1098283 | 61.8730288 |
| 58.1078332 | 61.8732004 |

| | |
|---|---|
| 58.1063367 | 61.8792944 |
| 58.108604 | 61.886075 |
| 58.1109619 | 61.8919974 |
| 58.1149518 | 61.8884783 |
| 58.1159039 | 61.8910532 |
| 58.1192586 | 61.888135 |
| 58.1185786 | 61.8847018 |
| 58.1169013 | 61.8811827 |
| 58.1159946 | 61.876977 |
| 58.1140904 | 61.8775778 |
| 58.1120048 | 61.8740588 |
| 58.1098283 | 61.8730288 |

**Описание границ участка общедоступных охотничьих угодий «Краснотурьинский»**

Северная граница: от северо-западного угла квартала 1 Краснотурьинского участка Краснотурьинского участкового лесничества Карпинского лесничества на юго-запад по северным границам кварталов 1–5 Краснотурьинского участка Краснотурьинского участкового лесничества Карпинского лесничества до северо-восточного угла квартала 5 Краснотурьинского участка Краснотурьинского участкового лесничества Карпинского лесничества.

Восточная граница: от северо-восточного угла квартала 5 Краснотурьинского участка Краснотурьинского участкового лесничества Карпинского лесничества на юг по границе муниципального округа Краснотурьинск Свердловской области до пересечения с рекой Каква.

Южная граница: от места пересечения границы муниципального округа Краснотурьинск Свердловской области с рекой Каква на запад по середине реки Каква до пересечения с западной границей квартала 42 Воронцовского участка Краснотурьинского участкового лесничества Карпинского лесничества, далее на север по западной границе квартала 42 Воронцовского участка Краснотурьинского участкового лесничества Карпинского лесничества, далее на запад по южной границе квартала 29 Воронцовского участка Краснотурьинского участкового лесничества Карпинского лесничества, далее на север по западной границе квартала 29 Воронцовского участка Краснотурьинского участкового лесничества Карпинского лесничества до пересечения с автомобильной дорогой Серов – Североуральск – Ивдель, далее на северо-запад по автомобильной дороге Серов – Североуральск – Ивдель до пересечения с границей муниципального округа Краснотурьинск Свердловской области.

Западная граница: от места пересечения автомобильной дороги Серов – Североуральск – Ивдель с границей муниципального округа Краснотурьинск Свердловской области на север по границе муниципального округа Краснотурьинск Свердловской области до северо-западного угла квартала 1 Краснотурьинского участка Краснотурьинского участкового лесничества Карпинского лесничества.

За исключением лесопарковых зон кварталов 75–85, 90–99, 106, 107, 112, 113, 118–123, 130–137 Краснотурьинского участка Краснотурьинского участкового лесничества Карпинского лесничества.

За исключением земель, непригодных для осуществления видов деятельности в сфере охотничьего хозяйства, в том числе земель населенных пунктов (поселок Чернореченск, поселок Прибрежный, город Краснотурьинск, поселок Рудничный, поселок Воронцовка), в следующих границах:

| 1 | |
|---|---|
| 59.8035598 | 60.1732734 |
| 59.7969418538614 | 60.157735134723 |
| 2 | |
| 59.7726625652272 | 60.2827402415559 |
| 59.7747725370208 | 60.2689591238464 |
| 59.7761129282015 | 60.2674617486317 |
| 59.7762970272983 | 60.2672438116235 |

| | |
|---|---|
| 59.7772539078656 | 60.2661858346183 |
| 59.7787765252705 | 60.2644757658437 |
| 59.7788127490163 | 60.2644448434786 |
| 59.7808083214309 | 60.2622145518142 |
| 59.7808078135733 | 60.2621954987335 |
| 59.7805017976668 | 60.251290196595 |
| 59.7804959262951 | 60.2510793686054 |
| 59.7804939471747 | 60.2510234539311 |
| 59.780430948036 | 60.2487680968566 |
| 59.7804001979337 | 60.2477294429053 |
| 59.7804860603222 | 60.2476352358246 |
| 59.7835453218802 | 60.2442797749776 |
| 59.7842787073631 | 60.2433951838886 |
| 59.7842528778675 | 60.2432582889222 |
| 59.7842449239178 | 60.2431122384818 |
| 59.7841817153696 | 60.2427564781214 |
| 59.7838943960982 | 60.2416473375063 |
| 59.7837059567615 | 60.240432304115 |
| 59.7834874224791 | 60.23916458953 |
| 59.7835019737081 | 60.2390950540905 |
| 59.7833842992377 | 60.2384053370764 |
| 59.783368776036 | 60.2381504607341 |
| 59.7833925550542 | 60.2370844326746 |
| 59.783383905482 | 60.2369177298421 |
| 59.7833090431229 | 60.2356501351819 |
| 59.7832321385503 | 60.2346782741344 |
| 59.7830754435511 | 60.232469792398 |
| 59.7829994174309 | 60.2315599108709 |
| 59.7829099727702 | 60.2302190870814 |
| 59.7829343108639 | 60.229486375664 |
| 59.7829997777569 | 60.2286707345838 |
| 59.7832416096246 | 60.2270619293716 |
| 59.783189255139 | 60.2269464550334 |
| 59.7833143699737 | 60.22655309335 |
| 59.7838391700806 | 60.2257006771476 |
| 59.7843241339737 | 60.2249662544135 |
| 59.7847249316649 | 60.2242748181837 |
| 59.7853688710563 | 60.2233218093572 |
| 59.78607405126 | 60.2222761298249 |
| 59.7862907084315 | 60.2220881397287 |
| 59.7866640335108 | 60.2220781284742 |
| 59.78805901708 | 60.222266579785 |
| 59.7880272498781 | 60.2217793829855 |
| 59.7913336098113 | 60.2217406103668 |
| 59.7914145914743 | 60.2217955221961 |
| 59.7917312696573 | 60.2221355265179 |
| 59.7916428650261 | 60.2215781731229 |
| 59.7914913982635 | 60.2205040313459 |
| 59.7914292983366 | 60.2202850174383 |
| 59.7909217301592 | 60.2190812196348 |
| 59.7905000829038 | 60.2180638127508 |
| 59.7901952093323 | 60.2169725744791 |
| 59.7898740173489 | 60.2157172597805 |
| 59.7895456966147 | 60.214410646502 |
| 59.7891024595534 | 60.212531505966 |
| 59.7887431334383 | 60.211010042745 |
| 59.7884323662072 | 60.2101411376526 |
| 59.7880210779689 | 60.2089617432281 |
| 59.7877067555251 | 60.2066376984156 |
| 59.7884284743297 | 60.2060814977314 |

| | |
|---|---|
| 59.7886354845238 | 60.2071664340242 |
| 59.7908052190368 | 60.2086918032386 |
| 59.7955687822071 | 60.2109087609613 |
| 59.7981433792338 | 60.2116302695842 |
| 59.7983671123514 | 60.2108545279601 |
| 59.7982443841907 | 60.2107290697466 |
| 59.7973944786532 | 60.2096887706068 |
| 3 | |
| 59.7982527009158 | 60.2106808367923 |
| 59.7981986365863 | 60.2104835670609 |
| 59.7984862838094 | 60.2104370296378 |
| 59.7982055373808 | 60.2101234242556 |
| 4 | |
| 59.7192255023237 | 60.2397550589108 |
| 59.7145976 | 60.2645972 |
| 59.7217289 | 60.2782559 |
| 59.7257633 | 60.2857116 |
| 59.7318402 | 60.2826157 |
| 59.7325249073451 | 60.2822684238214 |
| 5 | |
| 59.7448424645449 | 60.2821005312776 |
| 59.7455796007713 | 60.2842666770667 |
| 59.7463584584204 | 60.2854214071927 |
| 59.7466546328927 | 60.2858425130219 |
| 59.7467278745315 | 60.2856939859987 |
| 59.7467756716355 | 60.2856190893987 |
| 59.7469038252969 | 60.2857331067302 |
| 59.7469204814619 | 60.286105476424 |
| 59.7486837278196 | 60.2882047935328 |
| 59.7487144324989 | 60.2879531542297 |
| 59.7486252817179 | 60.2877646957096 |
| 59.7486892472192 | 60.2873857627156 |
| 59.7486949483615 | 60.2870115742974 |
| 59.748689830918 | 60.286762882313 |
| 59.7488393810678 | 60.2866083060352 |
| 59.7489608133239 | 60.28661610024 |
| 59.7490659903482 | 60.2869279329239 |
| 59.7492154506044 | 60.2867735328826 |
| 59.7498335145065 | 60.2853885461981 |
| 59.7498225286795 | 60.2848555663729 |
| 59.7496008444533 | 60.2844893787796 |
| 59.7495760536237 | 60.2844484730582 |
| 59.7494172912268 | 60.2845859224284 |
| 59.7492942583977 | 60.2847205969993 |
| 59.74914407792 | 60.2846259866293 |
| 59.7489501504558 | 60.2848017841199 |
| 59.7487436346185 | 60.2845872540835 |
| 59.7484021769351 | 60.2847929644925 |
| 59.7481003946882 | 60.2847463845713 |
| 59.7480568026788 | 60.2843761262687 |
| 59.7470012463825 | 60.2850134736106 |
| 59.7468359535767 | 60.2854895008347 |
| 59.7468477777804 | 60.2852521467271 |
| 59.7469127152852 | 60.2847771936958 |
| 59.7469810274837 | 60.2845734932461 |
| 59.7473536878711 | 60.2843363487395 |
| 59.7480507589711 | 60.2838883865085 |
| 59.7482387658829 | 60.2838614184467 |
| 59.7484675381893 | 60.283826552782 |
| 59.7490795649968 | 60.2835017685456 |

| | |
|---|---|
| 59.7492778516615 | 60.2835493960101 |
| 59.749421454647 | 60.2837595710715 |
| 59.7495034522151 | 60.2839357004382 |
| 59.7497700711242 | 60.2843226526516 |
| 59.7498468752355 | 60.2845416159271 |
| 59.7502426592428 | 60.2846260301357 |
| 59.7504390665639 | 60.2840549902187 |
| 59.7508178 | 60.2844715 |
| 59.7503854 | 60.2881622 |
| 6 | |
| 59.8391769 | 60.1300299 |
| 59.8379532 | 60.1318431 |
| 59.8376082 | 60.1357323 |
| 59.8377268 | 60.1366872 |
| 59.8388157 | 60.1372665 |
| 59.839468 | 60.1371324 |
| 59.8403547 | 60.1373792 |
| 59.8423167 | 60.1384681 |
| 59.8433516 | 60.1387793 |
| 59.8436264 | 60.1379585 |
| 59.8444161 | 60.1317787 |
| 59.843904 | 60.1306414 |
| 59.8409395 | 60.130148 |
| 59.8391769 | 60.1300299 |
| 7 | |
| 59.6584444 | 60.2230623 |
| 59.657428 | 60.2248109 |
| 59.6554941 | 60.2325882 |
| 59.6525118 | 60.2373797 |
| 59.6511541 | 60.2383053 |
| 59.6490153 | 60.2425832 |
| 59.6505939 | 60.2475206 |
| 59.6550161 | 60.2500719 |
| 59.6585499 | 60.2467052 |
| 59.6619967 | 60.2396242 |
| 59.6646844 | 60.237738 |
| 59.6654459 | 60.2356446 |
| 59.6655873 | 60.2344107 |
| 59.6653592 | 60.2334773 |
| 59.6627878 | 60.2301699 |
| 59.6598289 | 60.2244772 |
| 59.6584444 | 60.2230623 |
| 8 | |
| 59.8495749 | 60.2263936 |
| 59.8492845 | 60.2269162 |
| 59.8480438 | 60.2313231 |
| 59.8474618 | 60.2372454 |
| 59.8489923 | 60.2467083 |
| 59.8504688 | 60.2471589 |
| 59.8555846 | 60.2446108 |
| 59.8561372 | 60.240932 |
| 59.8566782 | 60.2399155 |
| 59.8572192 | 60.2391265 |
| 59.8573716 | 60.236805 |
| 59.8575555 | 60.23578 |
| 59.858478 | 60.232595 |
| 59.8573707 | 60.2300874 |
| 59.8566368 | 60.2314231 |
| 59.8558812 | 60.2359818 |
| 59.8523019 | 60.234791 |

| | |
|---|---|
| 59.8521931 | 60.2314948 |
| 59.8512663 | 60.2275466 |
| 59.8500054 | 60.2264951 |
| 59.8495749 | 60.2263936 |
| 9 | |
| 59.6748605072086 | 60.2624944541538 |
| 59.6740639278003 | 60.2632912269524 |
| 59.6729372230982 | 60.2643490383966 |
| 59.6732114523004 | 60.2645646325498 |
| 59.6730905929265 | 60.2651381365488 |
| 59.6729703587892 | 60.2657119953702 |
| 59.672850396975 | 60.266282480042 |
| 59.6728771112139 | 60.2663035926046 |
| 59.6727863859845 | 60.266779319506 |
| 59.6726791611975 | 60.2667003671353 |
| 59.6725786391605 | 60.2672372512303 |
| 59.6724837825023 | 60.2677665379814 |
| 59.6724136226602 | 60.2682871090718 |
| 59.6725487293532 | 60.268385945255 |
| 59.672445672749 | 60.2688775531357 |
| 59.672353562449 | 60.2693170559872 |
| 59.6722161182674 | 60.2699727612758 |
| 59.6722901637856 | 60.2700310978809 |
| 59.6717749359337 | 60.2730099018112 |
| 59.6714857806638 | 60.2743472452284 |
| 59.6714573463423 | 60.2745456287451 |
| 59.6705721871738 | 60.2786161288053 |
| 59.6681383161555 | 60.2831503441459 |
| 59.6679876437631 | 60.2865935432009 |
| 59.6679250062961 | 60.2880255547135 |
| 59.6676556306684 | 60.2940914272404 |
| 59.6584760826286 | 60.2940664863349 |
| 59.6565545209022 | 60.2940323212613 |
| 59.6565436149877 | 60.2999272017005 |
| 59.6565441264111 | 60.3030818626314 |
| 59.6565594236085 | 60.3093657536386 |
| 59.6577527663099 | 60.3094334936709 |
| 59.6581839503946 | 60.3094501239721 |
| 59.6593311648404 | 60.3094674898531 |
| 59.669249910154 | 60.3098522688881 |
| 59.6692975875863 | 60.3025736743628 |
| 59.673084099307 | 60.3029015115989 |
| 59.6730141177068 | 60.3026979657288 |
| 59.6728656111025 | 60.3025790133462 |
| 59.6726627212424 | 60.3025936377639 |
| 59.6724975253448 | 60.3027047295349 |
| 59.6723512852852 | 60.3027141002315 |
| 59.6721512629678 | 60.302637885732 |
| 59.6720730694932 | 60.3025034935822 |
| 59.6719357605946 | 60.302162451176 |
| 59.6756675930674 | 60.3017022084442 |
| 59.6778653253544 | 60.3014652139866 |
| 59.6802279464271 | 60.3012294217145 |
| 59.6817576186922 | 60.2964670663441 |
| 59.681622629188 | 60.2963648955058 |
| 59.6806891490543 | 60.2967254863927 |
| 59.6795689349315 | 60.297148938847 |
| 59.6788670758697 | 60.2973938676465 |
| 59.6781673535616 | 60.2975525410594 |
| 59.6779326694581 | 60.2975774357834 |

| | |
|---|---|
| 59.6776975666406 | 60.2975863530555 |
| 59.6772207500027 | 60.2975398883713 |
| 59.6767663241323 | 60.2974721143314 |
| 59.6763046944262 | 60.297368792754 3 |
| 59.6757960639471 | 60.2971517190932 |
| 59.6754242185202 | 60.2976084728229 |
| 59.6751252401021 | 60.297455948321 |
| 59.674945820097 | 60.2965892611702 |
| 59.6744989243845 | 60.2962392015965 |
| 59.6742525206952 | 60.2960036671348 |
| 59.6737956494065 | 60.295515124275 |
| 59.6732966895629 | 60.2947796103648 |
| 59.6720065190349 | 60.2931975729424 |
| 59.6712654741276 | 60.2922589750717 |
| 59.6713517955083 | 60.292080189619 |
| 59.6712833470712 | 60.2913755544511 |
| 59.6714310770954 | 60.2909452197873 |
| 59.672200316999 | 60.2919810667952 |
| 59.6722166035924 | 60.2921543851313 |
| 59.6739683172944 | 60.29442601352 |
| 59.6747329699883 | 60.2952598430752 |
| 59.675253342032 | 60.29572791826 |
| 59.6754788783848 | 60.2954104629165 |
| 59.6757350198438 | 60.2955752587988 |
| 59.6758266893837 | 60.2960907959116 |
| 59.6764000660788 | 60.2963896151021 |
| 59.677252361814 | 60.2966246443881 |
| 59.6778650585642 | 60.296490166251 |
| 59.6786165265171 | 60.2963558131198 |
| 59.6794455419959 | 60.295985239407 |
| 59.68037711793 | 60.2958259160367 |
| 59.6812048223389 | 60.2954835240582 |
| 59.6818969834663 | 60.295094150894 |
| 59.6819477579133 | 60.2946289083441 |
| 59.6822117637983 | 60.2945234351504 |
| 59.6823002447993 | 60.2947773907979 |
| 59.6829389088995 | 60.2927883521391 |
| 59.6823689648749 | 60.2878569831951 |
| 59.6817880174212 | 60.2877137023206 |
| 59.6804299521283 | 60.2863043021918 |
| 59.6801870756684 | 60.2851932052962 |
| 59.6801897516347 | 60.283945560797 |
| 59.6804709511747 | 60.2835552352803 |
| 59.6809334986039 | 60.2830971116827 |
| 59.6816171180026 | 60.2829988982802 |
| 59.6828700948542 | 60.2840629219662 |
| 59.6830038102028 | 60.2840794749584 |
| 59.6863463033722 | 60.2843568131416 |
| 59.6865425 | 60.2860816 |
| 59.6927369 | 60.2907797 |
| 59.6911667 | 60.2996632 |
| 59.693105 | 60.3023883 |
| 59.6956599445199 | 60.3022839420833 |
| 59.6959642471459 | 60.3030013565033 |
| 59.6964590420939 | 60.3043812174362 |
| 59.6929242013584 | 60.3095391236272 |
| 59.6928377089024 | 60.3096563612101 |
| 59.6929397206395 | 60.3098618879982 |
| 59.69345490541 | 60.3095675526263 |
| 59.6937294866987 | 60.309658106862 |

| | |
|---|---|
| 59.6946244326795 | 60.3101910152918 |
| 59.6945733355588 | 60.3123247579819 |
| 59.6947693017791 | 60.3134382921007 |
| 59.6948549458886 | 60.3137010721103 |
| 59.6969318331793 | 60.3081017781761 |
| 59.6971663779243 | 60.3071870276378 |
| 59.696999837881 | 60.3070200593065 |
| 59.6971434856922 | 60.3065455672467 |
| 59.697292467334 | 60.3066949955917 |
| 59.6976219736163 | 60.3054090657023 |
| 59.6976388781577 | 60.305347746522 |
| 59.6976875700359 | 60.3054651518992 |
| 59.6984206111457 | 60.3062701017201 |
| 59.6985752015319 | 60.3065353723648 |
| 59.698107997346 | 60.3084118467155 |
| 59.6967075617273 | 60.3152043573316 |
| 59.6981763538975 | 60.3148362553963 |
| 59.7000930464712 | 60.3186766915215 |
| 59.7011941535058 | 60.3209056744903 |
| 59.7022224765335 | 60.31901895526 |
| 59.7022654429003 | 60.3189455875808 |
| 59.7028973304886 | 60.3177747883343 |
| 59.7030317127862 | 60.3179463787326 |
| 59.7035095210232 | 60.3175899674799 |
| 59.7036174405771 | 60.3173672640533 |
| 59.7037756 | 60.3204428 |
| 59.7049555 | 60.320872 |
| 59.7071839424858 | 60.3130672551955 |
| 59.70759997798 | 60.312770137853 |
| 59.7076037310637 | 60.3125539701859 |
| 59.7075952737387 | 60.3124739626551 |
| 59.7075895805541 | 60.312370789312 |
| 59.7083325 | 60.3112589 |
| 59.7090252 | 60.3078686 |
| 59.709012016295 | 60.3073031353573 |
| 59.7099174790195 | 60.3054621277283 |
| 59.7089784566796 | 60.3058637239054 |
| 59.7088445804898 | 60.3001216163734 |
| 59.7090533881123 | 60.2999771985962 |
| 59.7090822129119 | 60.2999711953535 |
| 59.7091105659417 | 60.2999772691564 |
| 59.7091706470735 | 60.3000082734425 |
| 59.7091929948497 | 60.300056939967 |
| 59.7091239918461 | 60.3015972320996 |
| 59.7094958981802 | 60.3014433262344 |
| 59.710556452753 | 60.3008665829669 |
| 59.7112233224865 | 60.2997176232574 |
| 59.7121041254505 | 60.2992101745254 |
| 59.7122212731879 | 60.2990157830586 |
| 59.7132638085457 | 60.2984210152217 |
| 59.713468623717 | 60.2985740912592 |
| 59.7134767263711 | 60.2986087986008 |
| 59.7138339774865 | 60.2972752883745 |
| 59.7131979173566 | 60.295207409811 |
| 59.7121130414232 | 60.2970064055164 |
| 59.7112838656589 | 60.2948260147534 |
| 59.7107840664898 | 60.2934285925425 |
| 59.7108639911101 | 60.2934085631617 |
| 59.7137916946797 | 60.2927014881681 |
| 59.7138184536654 | 60.2926959959326 |

| | |
|---|---|
| 59.7147888144498 | 60.292461498187 |
| 59.7154459 | 60.2926798 |
| 59.7189841999999 | 60.2918859 |
| 59.718953250561 | 60.2914549756535 |
| 59.7202088809012 | 60.2911515042954 |
| 59.720141184927 | 60.2906212527044 |
| 59.7199301184693 | 60.2889684322644 |
| 59.7198726911206 | 60.2888587300813 |
| 59.7194988380708 | 60.285923846485 |
| 59.7194713541847 | 60.2854324620506 |
| 59.7192618219748 | 60.2838392508936 |
| 59.7192261107582 | 60.2838315382225 |
| 59.7183933582855 | 60.2836593185959 |
| 59.7181738 | 60.2806023 |
| 59.7171319544969 | 60.280534586882 |
| 59.7168861791753 | 60.2804974595737 |
| 59.7166245045082 | 60.2804581683957 |
| 59.7163514396287 | 60.2804134688112 |
| 59.7160685886937 | 60.2803699466221 |
| 59.715809161069 | 60.2803288959291 |
| 59.7155420991452 | 60.2802904588256 |
| 59.7152553058446 | 60.2802428248709 |
| 59.715052232642 | 60.2800054634758 |
| 59.7148219476823 | 60.2803844516042 |
| 59.7142134 | 60.2803449 |
| 59.7116335 | 60.2844583 |
| 59.7100522218215 | 60.2843525750055 |
| 59.7099778743583 | 60.2830511346575 |
| 59.7100014353463 | 60.2828238933962 |
| 59.710048157226 | 60.2823919700079 |
| 59.7096618786302 | 60.2833751210892 |
| 59.709474414933 | 60.2841757566761 |
| 59.7091878852784 | 60.2839864363123 |
| 59.7093174689494 | 60.2835748994013 |
| 59.7097043892118 | 60.2820770885706 |
| 59.7099112908864 | 60.2813629064786 |
| 59.7100720788763 | 60.2808887732323 |
| 59.710189194522 | 60.2805436728646 |
| 59.7101292236038 | 60.280395980209 |
| 59.7102390284345 | 60.2801243792013 |
| 59.709890784726 | 60.2793900601591 |
| 59.7097547 | 60.2786282 |
| 59.709547810469 | 60.2786668524693 |
| 59.7093406784305 | 60.2782300865022 |
| 59.7093210419172 | 60.2782178723462 |
| 59.7091640909075 | 60.2780387943187 |
| 59.7091461127578 | 60.2779501997478 |
| 59.7084983791814 | 60.2781666224719 |
| 59.7059287952962 | 60.2790371719645 |
| 59.70580334485 | 60.2791196281729 |
| 59.7057719823074 | 60.2791401977199 |
| 59.7056404209746 | 60.2792266970819 |
| 59.7052783490618 | 60.2794645014619 |
| 59.7040478578735 | 60.2796943899567 |
| 59.7029870119417 | 60.2791091117088 |
| 59.7027374455114 | 60.2789717058133 |
| 59.7025052409663 | 60.27901861256 |
| 59.7021488481477 | 60.2788355436216 |
| 59.7014891066467 | 60.2786266123674 |
| 59.7014090832683 | 60.2786530648727 |

| | |
|---|---|
| 59.7011792243027 | 60.2789849089776 |
| 59.7002465 | 60.2753602000001 |
| 59.6973884 | 60.2737938 |
| 59.6926351 | 60.273193 |
| 59.6909534091831 | 60.273797693974 |
| 59.6882987114278 | 60.2713613528063 |
| 59.6859542599555 | 60.2691473419429 |
| 59.6842378186453 | 60.2675389676887 |
| 59.6839424255117 | 60.2672622294805 |
| 59.6830939 | 60.2662622 |
| 59.6812677 | 60.2634652 |
| 59.6800388881508 | 60.2646048600379 |
| 59.6784023528666 | 60.2633068663685 |
| 59.6779160263625 | 60.2631949784977 |
| 59.677858724596 | 60.263105160176 |
| 59.6777174142145 | 60.2630101950251 |
| 59.6776540203619 | 60.263134567822 |
| 59.6765677863615 | 60.2628751217697 |
| 59.6765274494751 | 60.2626743108068 |
| 59.6748605072086 | 60.2624944541538 |
| 10 | |
| 59.7190224291544 | 60.2838391817894 |
| 59.719026496809 | 60.2838736854707 |
| 59.7189685532379 | 60.2839004708289 |
| 59.7189644855904 | 60.283865967204 |
| 59.7190224291544 | 60.2838391817894 |
| 11 | |
| 59.7194307166344 | 60.2871175790211 |
| 59.7194334360656 | 60.287152607125 |
| 59.7193715571364 | 60.2871711846718 |
| 59.7193688377099 | 60.2871361566311 |
| 59.7194307166344 | 60.2871175790211 |
| 12 | |
| 59.7197933745917 | 60.2900241337801 |
| 59.7198115177688 | 60.2901653669873 |
| 59.7197461049981 | 60.2902018627684 |
| 59.7197279621843 | 60.2900604521079 |
| 59.7197933745917 | 60.2900241337801 |
| 13 | |
| 59.9642107 | 60.2905118 |
| 59.963722 | 60.2911234 |
| 59.9630991 | 60.2920997 |
| 59.9627124 | 60.2934837 |
| 59.962605 | 60.2945566 |
| 59.9629917 | 60.2960694 |
| 59.9639046 | 60.296005 |
| 59.9647048 | 60.2961016 |
| 59.9652794 | 60.2958012 |
| 59.9657358 | 60.2952003 |
| 59.965956 | 60.294503 |
| 59.9659775 | 60.293355 |
| 59.965709 | 60.2931511 |
| 59.9651988 | 60.2928078 |
| 59.9651935 | 60.291971 |
| 59.9650216 | 60.2910054 |
| 59.9642107 | 60.2905118 |
| 14 | |
| 59.7126890697738 | 60.292846135977 |
| 59.7126927423694 | 60.2929474369459 |
| 59.7126748751949 | 60.2929499727099 |

| | |
|---|---|
| 59.7126712026012 | 60.2928486717947 |
| 59.7126890697738 | 60.292846135977 |
| 15 | |
| 59.7114647014185 | 60.2930538533113 |
| 59.7114697863604 | 60.2931679529247 |
| 59.7114519178641 | 60.2931711991419 |
| 59.7114468329249 | 60.2930570995888 |
| 59.7114647014185 | 60.2930538533113 |
| 16 | |
| 59.7103051520787 | 60.2932065949527 |
| 59.7103474228778 | 60.2933557819816 |
| 59.710288763147 | 60.2934289085548 |
| 59.7102465825193 | 60.2932795446867 |
| 59.7103051520787 | 60.2932065949527 |
| 17 | |
| 59.9144508 | 60.2948694 |
| 59.9140057 | 60.2950199 |
| 59.9133413 | 60.295172 |
| 59.9133087 | 60.2962046 |
| 59.9166476 | 60.2996475 |
| 59.9179444 | 60.3014968 |
| 59.918396 | 60.3030861 |
| 59.918848 | 60.3069794 |
| 59.9192893 | 60.3075762 |
| 59.921079 | 60.3061456 |
| 59.9224244 | 60.3047752 |
| 59.9232436 | 60.3061108 |
| 59.9236823 | 60.3068461 |
| 59.9243918 | 60.3070726 |
| 59.9249903 | 60.3029251 |
| 59.9255127 | 60.3000225 |
| 59.9236255 | 60.2971204 |
| 59.9224904 | 60.297446 |
| 59.9210997 | 60.2979131 |
| 59.9201419 | 60.2972478 |
| 59.9184318 | 60.2955206 |
| 59.9179493 | 60.2952658 |
| 59.9144508 | 60.2948694 |
| 18 | |
| 59.7024155 | 60.2971526 |
| 59.7036972462306 | 60.2987224631949 |
| 59.7036954710048 | 60.298779350675 |
| 59.703783854939 | 60.2988285402172 |
| 59.7043064353439 | 60.2994685887107 |
| 59.7042743915293 | 60.299747460383 |
| 59.7036512271789 | 60.300240888945 |
| 59.7030684178473 | 60.3011761724632 |
| 59.7020834234594 | 60.3020892204572 |
| 59.7008214420032 | 60.304246250183 |
| 59.6989657960105 | 60.3045282603594 |
| 59.6977591520973 | 60.3041005211587 |
| 59.6976313694818 | 60.302076395882 |
| 59.6977915261634 | 60.3009863934904 |
| 59.7004332248144 | 60.2987961286987 |
| 59.700661667143 | 60.2993255793734 |
| 59.7011768050801 | 60.2989482466216 |
| 59.7011405970331 | 60.2982096377056 |
| 59.7024155 | 60.2971526 |
| | 19 |
| 59.7036054514317 | 60.3164532128488 |

| | |
|---|---|
| 59.7036216963602 | 60.31650734161 |
| 59.7036167293743 | 60.3165848404725 |
| 59.7035847305052 | 60.3166233919629 |
| 59.703552720268 | 60.3165178054292 |
| 59.7036054514317 | 60.3164532128488 |
| 20 | |
| 59.7018993180314 | 60.3183247235169 |
| 59.7019137073901 | 60.3183552111143 |
| 59.7018983000411 | 60.3183836843408 |
| 59.701883910689 | 60.3183531967453 |
| 59.7018993180314 | 60.3183247235169 |
| 21 | |
| 59.7010587037818 | 60.3184116065675 |
| 59.7010604092224 | 60.3184116202033 |
| 59.701062203335 | 60.3184121673868 |
| 59.7010638164767 | 60.3184134235752 |
| 59.7010653387703 | 60.3184152118761 |
| 59.7010666804556 | 60.318417531572 |
| 59.7010678418956 | 60.3184202050528 |
| 59.7010687333298 | 60.3184232316008 |
| 59.7010693551212 | 60.3184264336057 |
| 59.701069617147 | 60.3184299879601 |
| 59.7010696102552 | 60.3184333625513 |
| 59.7010693337205 | 60.3184369125994 |
| 59.7010686988711 | 60.3184401045562 |
| 59.7010677951044 | 60.3184431167497 |
| 59.7010666227829 | 60.3184457715695 |
| 59.7010652716666 | 60.3184480697335 |
| 59.7010637421186 | 60.3184498336318 |
| 59.7010621238988 | 60.318451063982 |
| 59.7010603276099 | 60.3184515824565 |
| 59.7010586221693 | 60.3184515688187 |
| 59.7010568280568 | 60.3184510216331 |
| 59.7010552149155 | 60.3184497654432 |
| 59.7010536926223 | 60.3184479771412 |
| 59.7010523509375 | 60.3184456574451 |
| 59.7010511894982 | 60.3184429839646 |
| 59.7010502980644 | 60.3184399574178 |
| 59.7010496762733 | 60.3184367554142 |
| 59.7010494142478 | 60.3184332010619 |
| 59.7010494211395 | 60.3184298264727 |
| 59.701049697674 | 60.3184262764267 |
| 59.701050332523 | 60.3184230844714 |
| 59.7010512362894 | 60.3184200722791 |
| 59.7010524086104 | 60.3184174174595 |
| 59.701053759726 | 60.3184151192951 |
| 59.7010552892736 | 60.3184133553958 |
| 59.701056907493 | 60.318412125044 |
| 59.7010587037818 | 60.3184116065675 |
| 22 | |
| 59.7005817322715 | 60.3192789719499 |
| 59.700583437712 | 60.3192789856295 |
| 59.7005852318212 | 60.3192795328515 |
| 59.7005868449546 | 60.3192807890637 |
| 59.7005883672365 | 60.3192825773785 |
| 59.7005897089066 | 60.319284897076 |
| 59.700590870329 | 60.3192875705486 |
| 59.7005917617433 | 60.3192905970766 |
| 59.7005922937536 | 60.319293798332 |
| 59.7005926455159 | 60.3192973533626 |

| | |
|---|---|
| 59.700592638602 | 60.3193007279055 |
| 59.7005922722838 | 60.3193042771758 |
| 59.7005917271733 | 60.3193074697909 |
| 59.7005908233866 | 60.319310481918 |
| 59.7005896510475 | 60.3193131366699 |
| 59.7005882999161 | 60.3193154347663 |
| 59.7005867703563 | 60.3193171985999 |
| 59.7005851524923 | 60.3193182512833 |
| 59.7005833558359 | 60.3193189473115 |
| 59.7005816503953 | 60.3193189336298 |
| 59.7005798566503 | 60.3193182087983 |
| 59.7005782431532 | 60.319317130192 |
| 59.7005767208719 | 60.3193153418763 |
| 59.7005753792023 | 60.3193130221784 |
| 59.7005742177805 | 60.3193103487061 |
| 59.7005733263666 | 60.3193073221793 |
| 59.7005727943566 | 60.3193041209253 |
| 59.7005724425944 | 60.3193005658968 |
| 59.7005724495085 | 60.3192971913559 |
| 59.7005728158264 | 60.3192936420877 |
| 59.7005733609365 | 60.3192904494742 |
| 59.7005742647227 | 60.319287437348 |
| 59.7005754370614 | 60.3192847825966 |
| 59.7005767881923 | 60.3192824844997 |
| 59.7005783177515 | 60.3192807206651 |
| 59.7005799359792 | 60.3192794903726 |
| 59.7005817322715 | 60.3192789719499 |

**Описание границ общедоступных охотничьих угодий «Красноуральский»**

Северная граница: от места пересечения реки Тура и границы муниципального округа Красноуральск Свердловской области на запад по границе муниципального округа Красноуральск Свердловской области до пересечения с рекой Салда.

Восточная граница: от места пересечения границы муниципального округа Красноуральск Свердловской области с рекой Салда на юг по середине реки Салда до северо-восточного угла квартала 34 Красноуральского участка Красноуральского участкового лесничества Кушвинского лесничества.

Южная граница: от северо-восточного угла квартала 34 Красноуральского участка Красноуральского участкового лесничества Кушвинского лесничества на запад по северным границам кварталов 34, 33, 32, 31, 30, 29, 28, 27 Красноуральского участка Красноуральского участкового лесничества Кушвинского лесничества, далее на юго-запад по середине реки Салда до слияния с рекой Айва, далее на запад по середине реки Айва до пересечения с восточной границей квартала 159 Красноуральского участка Красноуральского участкового лесничества Кушвинского лесничества, далее на юго-запад по восточным границам кварталов 159 Красноуральского участка Красноуральского участкового лесничества Кушвинского лесничества, 32, 56, 76, 96, 99, 119, 142, 166, 189 Салдинского участка Салдинского участкового лесничества Кушвинского лесничества, далее на северо-запад по северным границам кварталов 209, 208, 207 Салдинского участка Салдинского участкового лесничества Кушвинского лесничества, далее на юго-запад по западной границе квартала 207 Салдинского участка Салдинского участкового лесничества Кушвинского лесничества, далее на запад по северным границам кварталов 225, 204 Салдинского участка Салдинского участкового лесничества Кушвинского лесничества, 261, 260 Красноуральского участка Красноуральского участкового лесничества Кушвинского лесничества, далее на северо-восток по восточным границам кварталов 259, 252 Красноуральского участка Красноуральского участкового лесничества Кушвинского лесничества, далее на запад по середине реки Салда до границы муниципального округа Красноуральск Свердловской области.

Западная граница: от места пересечения реки Салда с границей муниципального округа Красноуральск Свердловской области на север по границе муниципального округа Красноуральск Свердловской области до места пересечения с рекой Тура.

Также в участок общедоступных охотничьих угодий «Красноуральский» входит территория в следующих границах:

Северная граница: от места пересечения автомобильной дороги Октябрьский – Ясьва с северной границей квартала 267 Салдинского участка Салдинского участкового лесничества Кушвинского лесничества на юго-восток по северным границам кварталов 267–280 Салдинского участка Салдинского участкового лесничества Кушвинского лесничества, далее на северо-восток по восточной границе квартала 256 Салдинского участка Салдинского участкового лесничества Кушвинского лесничества, далее на юго-восток по южным границам кварталов 257–261 Салдинского участка Салдинского участкового лесничества Кушвинского лесничества до юго-восточного угла квартала 261 Салдинского участка Салдинского участкового лесничества Кушвинского лесничества.

Восточная граница: от юго-восточного угла квартала 261 Салдинского участка Салдинского участкового лесничества Кушвинского лесничества на восток по границе муниципального округа Красноуральск Свердловской области до реки Тагил.

Западная граница: от места пересечения реки Тагил с границей муниципального округа Красноуральск Свердловской области вверх по течению по середине реки Тагил до границы муниципального округа Красноуральск Свердловской области, далее на юг и северо-запад по границе муниципального округа Красноуральск Свердловской области до юго-западного угла квартала 279 Салдинского участка Салдинского участкового лесничества Кушвинского лесничества, далее северо-восток по западным границам кварталов 279, 268 Салдинского участка Салдинского участкового лесничества Кушвинского лесничества до пересечения с автомобильной дорогой Октябрьский – Ясьва, далее по автомобильной дороге Октябрьский – Ясьва до места пересечения с северной границей квартала 267 Салдинского участка Салдинского участкового лесничества Кушвинского лесничества.

За исключением лесопарковых зон кварталов 149, 166, 169–172, 179–194, 201, 202, 208, 209, 218–225, 232–234 Красноуральского участка Красноуральского участкового лесничества Кушвинского лесничества, 75, 76, 96, 99, 118, 119, 137–140, 162, 269, 270, 280 Салдинского участка Салдинского участкового лесничества Кушвинского лесничества, 99, 103 Верхне-Туринского участка Азиатского участкового лесничества Кушвинского лесничества.

За исключением земель, непригодных для осуществления видов деятельности в сфере охотничьего хозяйства, в том числе земель населенных пунктов (поселок Дачный, поселок Краснодольский, город Красноуральск, поселок Межень, поселок Чирок, поселок Бородинка, поселок Никольский, деревня Ясьва), в следующих границах:

| | |
|---|---|
| 1 | |
| 58.3544864732263 | 59.8787342019893 |
| 58.3592552 | 59.8780632 |
| 58.3593876260192 | 59.8772717222939 |
| 2 | |
| 58.4103628 | 59.9260473 |
| 58.4077213 | 59.9230004 |
| 58.4050171 | 59.9190264 |
| 58.4021278 | 59.9188762 |
| 58.4007 | 59.918726 |
| 58.3972706 | 59.9186616 |
| 58.397518 | 59.92276 |
| 58.4014645 | 59.9293905 |
| 58.4034207 | 59.9325233 |
| 58.4023527 | 59.9342613 |
| 58.4032858 | 59.9370283 |
| 58.406496 | 59.9352741 |
| 58.4089066 | 59.9385518 |

| | |
|---|---|
| 58.4110822 | 59.9394584 |
| 58.4127732 | 59.9393028 |
| 58.4160387 | 59.9409819 |
| 58.4174209 | 59.9376345 |
| 58.416904 | 59.9341798 |
| 58.4145552 | 59.9334073 |
| 58.4136897 | 59.9306393 |
| 58.4138409 | 59.9285321 |
| 58.4131458207976 | 59.9280355067398 |
| 3 | |
| 58.2956992531819 | 60.0542331302711 |
| 58.2954648 | 60.0560306 |
| 58.2965437520486 | 60.056505710567 |
| 4 | |
| 58.3574929465677 | 60.1851664555299 |
| 58.3582571 | 60.185545 |
| 58.363676 | 60.1461484 |
| 58.3688637 | 60.1485076 |
| 58.3700014 | 60.1480146 |
| 58.3735693 | 60.1496416 |
| 58.3738529284276 | 60.1479273404576 |
| 5 | |
| 58.1471660218177 | 60.1877150991382 |
| 58.1474969 | 60.1886321 |
| 58.1485503 | 60.1879809 |
| 58.1494542 | 60.1882074 |
| 58.1503955 | 60.1898637 |
| 58.1521137 | 60.1922279 |
| 58.1539811 | 60.1931198 |
| 58.1566253 | 60.1929782 |
| 58.1585149 | 60.1934029 |
| 58.1584364 | 60.192556 |
| 58.1583431 | 60.1915484 |
| 58.1582431 | 60.1911277 |
| 58.1579487 | 60.1846389 |
| 58.1541531 | 60.1846206 |
| 58.153822 | 60.1881182 |
| 58.150657 | 60.1877968 |
| 58.1499772 | 60.1871881 |
| 58.1488768619051 | 60.1855249582722 |
| 6 | |
| 58.360645 | 59.877404 |
| 58.3605308 | 59.8774432 |
| 58.360094 | 59.8777604 |
| 58.3597879 | 59.8780553 |
| 58.3595394 | 59.8780966 |
| 58.3592298 | 59.8784485 |
| 58.3593574 | 59.8796578 |
| 58.3609138 | 59.879619 |
| 58.3612586 | 59.8796104 |
| 58.3612387 | 59.8793163 |
| 58.3617911 | 59.8786996 |
| 58.3613481 | 59.8781304 |
| 58.3612934 | 59.8778837 |
| 58.3611889 | 59.8775327 |
| 58.3610894 | 59.8775327 |
| 58.3608256 | 59.8775422 |
| 58.360645 | 59.877404 |
| 7 | |
| 58.3677485 | 59.9356802 |

| | |
|---|---|
| 58.3672969 | 59.9371154 |
| 58.3661301 | 59.9437891 |
| 58.3660925 | 59.9483818 |
| 58.3672592 | 59.953692 |
| 58.3679743 | 59.9563471 |
| 58.3680496 | 59.962088 |
| 58.3664689 | 59.9701968 |
| 58.3680872 | 59.9687616 |
| 58.3736568 | 59.9657477 |
| 58.3777958 | 59.9551272 |
| 58.3770245 | 59.9533691 |
| 58.3769868 | 59.9493147 |
| 58.3761214 | 59.9485612 |
| 58.3763848 | 59.9470542 |
| 58.3755758 | 59.945332 |
| 58.3745787 | 59.9458702 |
| 58.3741836 | 59.944722 |
| 58.3723398 | 59.9464084 |
| 58.37027 | 59.9386942 |
| 58.3677485 | 59.9356802 |
| 8 | |
| 58.4233525 | 60.0840171 |
| 58.4211245 | 60.0872591 |
| 58.4194026 | 60.089801 |
| 58.4200677 | 60.09358 |
| 58.4218375 | 60.0932632 |
| 58.4230265 | 60.0944777 |
| 58.4233093 | 60.0942769 |
| 58.4235089 | 60.0927169 |
| 58.4236262 | 60.0879376 |
| 58.4237631 | 60.0872282 |
| 58.4244083 | 60.0863321 |
| 58.4237629 | 60.0851908 |
| 58.4233525 | 60.0840171 |
| 9 | |
| 58.2490043 | 60.1343333 |
| 58.2488744 | 60.1362997 |
| 58.2495873 | 60.1397675 |
| 58.2547526 | 60.1396191 |
| 58.2551854 | 60.1373096 |
| 58.2551968 | 60.1369906 |
| 58.255191 | 60.1368138 |
| 58.2552047 | 60.1355843 |
| 58.2499256 | 60.1348341 |
| 58.2490043 | 60.1343333 |
| 10 | |
| 58.4482525 | 60.1603362 |
| 58.4478422 | 60.1605229 |
| 58.4476273 | 60.1612323 |
| 58.4478384 | 60.1626175 |
| 58.4471873 | 60.1630201 |
| 58.446818 | 60.1627358 |
| 58.4462321 | 60.1635392 |
| 58.445947 | 60.1636937 |
| 58.4458959 | 60.1646369 |
| 58.4457329 | 60.1648943 |
| 58.4452939 | 60.1653203 |
| 58.4449827 | 60.1662829 |
| 58.4454418 | 60.1684226 |
| 58.4454031 | 60.1690137 |

| | |
|---|---|
| 58.4452124 | 60.170261 |
| 58.445373 | 60.170237 |
| 58.4461384 | 60.1709972 |
| 58.4465014 | 60.1724553 |
| 58.4473088 | 60.1721838 |
| 58.4473427 | 60.173771 |
| 58.4474588 | 60.1736984 |
| 58.4477781 | 60.1735367 |
| 58.4483643 | 60.1726032 |
| 58.4484456 | 60.1719816 |
| 58.4487238 | 60.1698551 |
| 58.448755 | 60.1696162 |
| 58.4490481 | 60.1690561 |
| 58.4494584 | 60.1721178 |
| 58.4498491 | 60.1724165 |
| 58.4508846 | 60.1691308 |
| 58.4516147 | 60.1681124 |
| 58.4519786 | 60.1683093 |
| 58.4522054 | 60.1671331 |
| 58.4517885 | 60.1668078 |
| 58.4518353 | 60.1665476 |
| 58.4519885 | 60.1663932 |
| 58.4517417 | 60.1660435 |
| 58.4518183 | 60.1655313 |
| 58.4515293 | 60.1646502 |
| 58.4511581 | 60.1642768 |
| 58.4510268 | 60.1629872 |
| 58.4506593 | 60.1618826 |
| 58.4501854 | 60.1617773 |
| 58.4498272 | 60.1615245 |
| 58.4496729 | 60.1610506 |
| 58.4482525 | 60.1603362 |
| 11 | |
| 58.4614267 | 60.2664079 |
| 58.4604741 | 60.2699102 |
| 58.4588606 | 60.2773957 |
| 58.4577207 | 60.2866965 |
| 58.4581939 | 60.2872446 |
| 58.4597338 | 60.2888166 |
| 58.4603868 | 60.2859808 |
| 58.4617573 | 60.2790918 |
| 58.4620152 | 60.2755933 |
| 58.462386 | 60.272665 |
| 58.4625795 | 60.2703533 |
| 58.4630309 | 60.2670552 |
| 58.4614267 | 60.2664079 |

**Описание границ общедоступных охотничьих угодий «Красноуфимский»**

Северная граница: от юго-западного угла квартала 78 Нижне-Иргинского участка Нижне-Иргинского участкового лесничества Красноуфимского лесничества на восток по южной границе квартала 78 Нижне-Иргинского участка Нижне-Иргинского участкового лесничества Красноуфимского лесничества до юго-восточного угла квартала 78 Нижне-Иргинского участка Нижне-Иргинского участкового лесничества Красноуфимского лесничества, далее на северо-восток по точкам с координатами: X=391513.10, Y=1348902.84; X=390765.90, Y=1348827.85; X=390602.53, Y=1348618.96; X=389805.24, Y=1347448.85; X=389674.41, Y=1346757.31; X=376755.70, Y=1340361.04; X=376670.74, Y=1340287.98; X=376424.38, Y=1340051.80; X=376048.88, Y=1339708.59 до деревни Тактамыш, далее на северо-запад по автомобильной

дороге на деревню Тактамыш до места пересечения с автомобильной дорогой Новое Село – Ключики – Красноуфимск.

Восточная граница: от места пересечения автомобильной дороги на деревню Тактамыш с автомобильной дорогой Новое Село – Ключики – Красноуфимск на юг по автомобильной дороге Новое Село – Ключики – Красноуфимск до города Красноуфимск, далее на юго-восток по автомобильной дороге Красноуфимск – Криулино до села Криулино, далее на юго-запад по автомобильной дороге Чигвинцево – Криулино через деревню Банное до деревни Чигвинцево, далее вниз по течению по середине реки Уфа до села Сарана.

Южная граница: от села Сарана на восток по автомобильной дороге Сарана – Верхняя Сарана от деревни Верхняя Сарана, далее на юго-запад по автомобильной дороге Верхняя Сарана – Дегтярка до пересечения с автомобильной дорогой Ненастье – Дегтярка, далее на северо-запад по автомобильной дороге Ненастье – Дегтярка до места пересечения с границей между Свердловской областью и Пермским краем.

Западная граница: от места пересечения автомобильной дороги Ненастье – Дегтярка с границей между Свердловской областью и Пермским краем на север по границе между Свердловской областью и Пермским краем до юго-западного угла квартала 78 Нижне-Иргинского участка Нижне-Иргинского участкового лесничества Красноуфимского лесничества.

За исключением лесопарковых зон кварталов 48–50, 53–55, 69, 81–86, 101–103, 106–113, 129–130, 140, 151–156 Красноуфимского участка Пригородного участкового лесничества Красноуфимского лесничества, 11, 18–23, 34–43, 49–57, 63–65, 67, 90, 91 Нижне-Саранинского участка Нижне-Саранинского участкового лесничества Красноуфимского лесничества.

За исключением земель, непригодных для осуществления видов деятельности в сфере охотничьего хозяйства, в том числе земель населенных пунктов (деревня Тактамыш, деревня Верхняя Ирга, деревня Русский Турыш, село Большой Турыш, деревня Малый Турыш, село Ключики, город Красноуфимск, деревня Чигвинцево, деревня Банное, село Криулино, поселок Берёзовая Роща, деревня Приданниково, поселок Саранинский Завод, поселок Соколиный Камень, поселок Сарана, деревня Верхняя Сарана, поселок Пудлинговый, поселок Журавлиный Лог, поселок Чёрная Речка), в следующих границах:

| | |
|---|---|
| 1 | |
| 56.5044372 | 57.549652 |
| 56.5034187 | 57.5438584 |
| 56.5021398 | 57.5387086 |
| 56.5016897 | 57.5332154 |
| 56.5030161 | 57.5287093 |
| 56.5052187 | 57.5269927 |
| 56.5067818 | 57.5260915 |
| 56.5092773 | 57.5264294 |
| 56.5109023 | 57.5266494 |
| 56.5122047 | 57.5256623 |
| 56.5115653 | 57.5184525 |
| 56.5071133 | 57.5175513 |
| 2 | |
| 56.4699169 | 57.6053979 |
| 56.465939 | 57.6021395 |
| 56.4626267 | 57.5974148 |
| 56.4596743 | 57.5914518 |
| 56.4584495978742 | 57.5967653716112 |
| 3 | |
| 56.4808937059914 | 57.6819092672371 |
| 56.4813353 | 57.6807975 |
| 56.478918 | 57.6789522 |
| 56.4786262086632 | 57.6805372782351 |
| 4 | |
| 56.7003062130306 | 57.7130398281521 |

| | |
|---|---|
| 56.7008936 | 57.7127868 |
| 56.7018596 | 57.7098787 |
| 56.6997479 | 57.7077926 |
| 56.6985667 | 57.7070894 |
| 56.6969595 | 57.7060948 |
| 56.6969086 | 57.7024711 |
| 56.6955191 | 57.7011766 |
| 56.6949293 | 57.6988018 |
| 56.691795 | 57.6986302 |
| 56.6914681 | 57.6990753 |
| 56.6917103 | 57.7008302 |
| 56.6914651 | 57.7054537 |
| 56.6903021 | 57.705563 |
| 56.6884302 | 57.7056565 |
| 5 | |
| 56.6485416 | 57.7269423 |
| 56.6487606 | 57.7262446 |
| 56.6488542 | 57.7256012 |
| 56.6480521 | 57.723155 |
| 56.6470552 | 57.7208269 |
| 56.646076 | 57.7188742 |
| 56.6425071 | 57.7191639 |
| 6 | |
| 56.6422632519819 | 57.7208409912798 |
| 56.6422108 | 57.7190147 |
| 56.6421381 | 57.7164861 |
| 56.6359365 | 57.7161956 |
| 56.6359721 | 57.7243011 |
| 56.6343638 | 57.7251593 |
| 56.6341175 | 57.7282627 |
| 56.6224504 | 57.7174012 |
| 56.6114158 | 57.7307365 |
| 56.6100696 | 57.7323632 |
| 56.6097366 | 57.7289194 |
| 56.6095554371028 | 57.7288790032292 |
| 7 | |
| 56.6093042894932 | 57.7288230011752 |
| 56.5974011 | 57.7261692 |
| 56.5908016 | 57.7299436 |
| 56.5890303 | 57.730301 |
| 56.5856992 | 57.7330231 |
| 56.5826556 | 57.7311534 |
| 56.5810504 | 57.7309609 |
| 56.5800055 | 57.7331606 |
| 56.5795057 | 57.7380824 |
| 56.5785034 | 57.737998 |
| 56.5778146 | 57.7408832 |
| 56.5772032 | 57.7434442 |
| 56.5775298 | 57.7434831 |
| 56.5756985 | 57.7478965 |
| 56.575645 | 57.7524656 |
| 56.5768873 | 57.7533502 |
| 56.5768784 | 57.7544993 |
| 56.5771283 | 57.7547468 |
| 56.5801684 | 57.7575588 |
| 56.5787715 | 57.7597098 |
| 56.5779029 | 57.7606037 |
| 56.5748703 | 57.7637243 |
| 56.5734112 | 57.7671068 |
| 56.5734107 | 57.7671917 |

| | |
|---|---|
| 56.5733975 | 57.7696038 |
| 56.5750907 | 57.7703393 |
| 56.5788691 | 57.772229 |
| 56.5798079 | 57.7726985 |
| 56.5843052 | 57.7789979 |
| 56.5905577 | 57.7786868 |
| 56.5945061 | 57.7818335 |
| 56.5960302 | 57.7844941 |
| 56.5972903 | 57.7901203 |
| 56.593183 | 57.7916062 |
| 56.5933715 | 57.7935432 |
| 56.593735 | 57.7958405 |
| 56.5937449217909 | 57.7968156142892 |
| 56.5937449217818 | 57.7968156142559 |
| 56.5931179 | 57.794538 |
| 56.5900838 | 57.7953444 |
| 56.5892697 | 57.7963748 |
| 56.5882089 | 57.7992421 |
| 56.58663 | 57.8016613 |
| 56.5849277 | 57.803543 |
| 56.5838298 | 57.8033862 |
| 56.5823494 | 57.802311 |
| 56.581165 | 57.7995333 |
| 56.5805975 | 57.7970692 |
| 56.5807332 | 57.7937988 |
| 56.5812884 | 57.7911107 |
| 56.5812391 | 57.7907971 |
| 56.5789566 | 57.7895875 |
| 56.5752797 | 57.7954564 |
| 56.5760694 | 57.7968676 |
| 56.5757856 | 57.7981893 |
| 56.5755759 | 57.8041254 |
| 56.5745091329921 | 57.803952229745 |
| 8 | |
| 56.5558321770335 | 57.7369523925686 |
| 56.5555274617871 | 57.736431422478 |
| 56.5554601474687 | 57.7365368891612 |
| 9 | |
| 56.55301610825 | 57.7747339208394 |
| 56.5532297692356 | 57.7745900077303 |
| 56.5534839217587 | 57.7742964423026 |
| 56.5537324595519 | 57.7739661239425 |
| 56.5539067089682 | 57.7737635588815 |
| 56.5539666469841 | 57.7736125895274 |
| 56.553570263329 | 57.7725565132928 |
| 56.5534796888091 | 57.7722122427173 |
| 56.5534698017014 | 57.7716337767664 |
| 56.5527576672228 | 57.7693457495418 |
| 56.5520996931458 | 57.7677588259921 |
| 56.5521164343933 | 57.76723733235 |
| 56.5519433379944 | 57.7663385384829 |
| 56.5518544254019 | 57.765851064115 |
| 56.551745915393 | 57.7652554722865 |
| 56.5518143734138 | 57.7637515446389 |
| 56.5519139618734 | 57.7631198188133 |
| 56.5521339615267 | 57.7617241648434 |
| 56.5524338164938 | 57.7598220466809 |
| 56.5529369679375 | 57.7589250137957 |
| 56.5534214361238 | 57.7571373965984 |
| 56.5536848165323 | 57.7561243628695 |

| | |
|---|---|
| 56.554179571213 | 57.7544580457287 |
| 56.5546931029592 | 57.7546839480677 |
| 56.5548400335248 | 57.7543220680507 |
| 56.5549636618332 | 57.7531368875318 |
| 56.5552194789049 | 57.7515223786475 |
| 56.5556500840408 | 57.7496939038437 |
| 56.5560709141663 | 57.7484060432582 |
| 56.5566249873009 | 57.7471344569989 |
| 56.5568937463654 | 57.7469489441776 |
| 56.5571632678611 | 57.7464168859762 |
| 56.5573650421509 | 57.7454773710747 |
| 56.5576073286089 | 57.7438651545004 |
| 56.5576110590213 | 57.7426627487804 |
| 56.5575272100411 | 57.7420659528522 |
| 56.557595879281 | 57.7418454108295 |
| 56.5576508686276 | 57.7415655109824 |
| 56.5578157654273 | 57.7415440780236 |
| 56.5579304304953 | 57.7412849418146 |
| 56.5578410165446 | 57.7400507869257 |
| 56.5576230935837 | 57.7386699326818 |
| 56.5571204923135 | 57.7370055201885 |
| 56.5566913784735 | 57.7363940353289 |
| 56.5562044106752 | 57.7359081002168 |
| 56.5556323876196 | 57.7354859329001 |
| 56.555491739346 | 57.7354587361758 |
| 56.5554555863067 | 57.7356398785161 |
| 56.555621584567 | 57.7360152643792 |
| 56.5557963032534 | 57.7364730822248 |
| 56.5560477665157 | 57.7367586697492 |
| 56.5562871101061 | 57.7371653772785 |
| 56.5564449863093 | 57.7377804007808 |
| 56.5564714782082 | 57.7381745717709 |
| 10 | |
| 56.5738463004917 | 57.8015548173789 |
| 56.5742164 | 57.8019084 |
| 56.5746824 | 57.8017731 |
| 56.5749433 | 57.8004921 |
| 56.573909 | 57.7992476 |
| 56.5700082 | 57.7952565 |
| 56.5683295 | 57.7934541 |
| 56.5659177 | 57.7926816 |
| 56.5647118 | 57.7912225 |
| 56.5628437 | 57.7904929 |
| 56.5623801 | 57.7915675 |
| 56.5623471 | 57.7926709 |
| 11 | |
| 56.8068027 | 57.5620456 |
| 56.8056044 | 57.5635047 |
| 56.8041007 | 57.5624318 |
| 56.8032926 | 57.5624583 |
| 56.8031255 | 57.562463 |
| 56.8028789 | 57.5624748 |
| 56.8013045 | 57.565393 |
| 56.8028789 | 57.5680537 |
| 56.8045236 | 57.5710578 |
| 56.8060038 | 57.5746198 |
| 56.805092 | 57.5751375 |
| 56.8044061 | 57.5727315 |
| 56.8031608 | 57.5701995 |
| 56.8023149 | 57.5702853 |

| | |
|---|---|
| 56.8018215 | 57.5725599 |
| 56.8049465 | 57.5769372 |
| 56.8063563 | 57.576551 |
| 56.8082123 | 57.5758643 |
| 56.8096689 | 57.5750919 |
| 56.8115556 | 57.5724767 |
| 56.8117976 | 57.5710095 |
| 56.8121121 | 57.5689121 |
| 56.8095044 | 57.5667234 |
| 56.8080244 | 57.5640197 |
| 56.8068027 | 57.5620456 |
| 12 | |
| 56.8153537 | 57.5707574 |
| 56.8129871 | 57.5720717 |
| 56.8129812 | 57.5766475 |
| 56.815753 | 57.576551 |
| 56.8184072 | 57.5768085 |
| 56.8199338 | 57.5787397 |
| 56.8219301 | 57.5794692 |
| 56.8231983 | 57.5759073 |
| 56.8208968 | 57.5728174 |
| 56.8190413 | 57.5713582 |
| 56.8153537 | 57.5707574 |
| 13 | |
| 56.7462755 | 57.6048803 |
| 56.7428867 | 57.6056099 |
| 56.7412628 | 57.6129055 |
| 56.7460637 | 57.6262092 |
| 56.7588874 | 57.6358806 |
| 56.7617685 | 57.6380539 |
| 56.7624378 | 57.6394785 |
| 56.7628152 | 57.640382 |
| 56.7637973 | 57.6400709 |
| 56.767049 | 57.6380539 |
| 56.7718232 | 57.6330328 |
| 56.7718937 | 57.6277971 |
| 56.7665786 | 57.6257371 |
| 56.7617279 | 57.6212082 |
| 56.7555462 | 57.6154375 |
| 56.7462755 | 57.6048803 |
| 14 | |
| 56.7351935 | 57.6192747 |
| 56.7349344 | 57.6200864 |
| 56.7345294 | 57.6196303 |
| 56.7343507 | 57.6196737 |
| 56.7339457 | 57.6198909 |
| 56.7331475 | 57.6193697 |
| 56.7329093 | 57.6197389 |
| 56.7323494 | 57.619652 |
| 56.7322917 | 57.6203088 |
| 56.7327539 | 57.6209374 |
| 56.732603 | 57.6211901 |
| 56.7321952 | 57.6207526 |
| 56.7315274 | 57.621194 |
| 56.7316161 | 57.6227605 |
| 56.7311303 | 57.6231719 |
| 56.7310646 | 57.6242014 |
| 56.729633 | 57.6245291 |
| 56.7291665 | 57.6274388 |
| 56.7282301 | 57.6277746 |

| | |
|---|---|
| 56.7277847 | 57.6278724 |
| 56.7277847 | 57.6271774 |
| 56.7274987 | 57.6265476 |
| 56.7272366 | 57.6268734 |
| 56.7270817 | 57.6277855 |
| 56.7264581 | 57.626993 |
| 56.7259752 | 57.6270948 |
| 56.7255142 | 57.627192 |
| 56.7255154 | 57.6267736 |
| 56.7248093 | 57.6264914 |
| 56.7240617 | 57.6272387 |
| 56.7239144 | 57.6272687 |
| 56.7235899 | 57.6279001 |
| 56.7231095 | 57.6285015 |
| 56.7228582 | 57.6282311 |
| 56.7226445 | 57.6281501 |
| 56.7226191 | 57.6286278 |
| 56.7223467 | 57.6284482 |
| 56.7221497 | 57.6284482 |
| 56.7219527 | 57.6287756 |
| 56.7214254 | 57.6289235 |
| 56.7211994 | 57.6288707 |
| 56.7208922 | 57.6282898 |
| 56.7204866 | 57.6279941 |
| 56.7201215 | 57.6281736 |
| 56.7198723 | 57.6280469 |
| 56.7195014 | 57.628237 |
| 56.719287 | 57.6282159 |
| 56.7191132 | 57.6278146 |
| 56.7188002 | 57.627709 |
| 56.7185221 | 57.6278779 |
| 56.7182323 | 57.6278568 |
| 56.7178962 | 57.627635 |
| 56.7177803 | 57.6273288 |
| 56.7176759 | 57.6272865 |
| 56.7174383 | 57.6269591 |
| 56.717137 | 57.6273182 |
| 56.7167777 | 57.6272865 |
| 56.71654 | 57.6276878 |
| 56.7165284 | 57.6279519 |
| 56.7163198 | 57.6281631 |
| 56.716343 | 57.6285433 |
| 56.7161865 | 57.6289129 |
| 56.7158156 | 57.6289235 |
| 56.7155084 | 57.6295043 |
| 56.7153114 | 57.6294304 |
| 56.7151896 | 57.6294938 |
| 56.7151085 | 57.6298106 |
| 56.7148941 | 57.6298317 |
| 56.7146506 | 57.6302964 |
| 56.7143493 | 57.6306555 |
| 56.7141232 | 57.630666 |
| 56.7138798 | 57.6302541 |
| 56.7136827 | 57.6302225 |
| 56.713219 | 57.629705 |
| 56.7131727 | 57.6293248 |
| 56.713248 | 57.6291136 |
| 56.7134277 | 57.6291558 |
| 56.7135204 | 57.6291452 |
| 56.7134567 | 57.6287334 |

| | |
|---|---|
| 56.7132712 | 57.628575 |
| 56.7132712 | 57.6281314 |
| 56.7132364 | 57.627973 |
| 56.7130336 | 57.6281103 |
| 56.7128599 | 57.6283236 |
| 56.7126164 | 57.6285137 |
| 56.7122802 | 57.6282391 |
| 56.7106066 | 57.6297043 |
| 56.7091737 | 57.6309587 |
| 56.7102812 | 57.6326151 |
| 56.7101425 | 57.6338625 |
| 56.7102119 | 57.6353625 |
| 56.7106192 | 57.6372257 |
| 56.7109225 | 57.6381257 |
| 56.7115118 | 57.6378415 |
| 56.7124131 | 57.6374467 |
| 56.7140163 | 57.6380468 |
| 56.7149695 | 57.6375731 |
| 56.7160354 | 57.6363257 |
| 56.7164946 | 57.6354099 |
| 56.7174998 | 57.6346519 |
| 56.7191461 | 57.6342098 |
| 56.7205844 | 57.6331203 |
| 56.7214334 | 57.634273 |
| 56.7225944 | 57.6346677 |
| 56.7234868 | 57.6345414 |
| 56.7244917 | 57.6337046 |
| 56.7255486 | 57.6325993 |
| 56.7257739 | 57.6318414 |
| 56.7262763 | 57.6303571 |
| 56.7266748 | 57.6300255 |
| 56.7289444 | 57.6310992 |
| 56.7291956 | 57.6320782 |
| 56.7293862 | 57.6321887 |
| 56.7301658 | 57.6320308 |
| 56.7308934 | 57.6314308 |
| 56.731621 | 57.6319993 |
| 56.7319068 | 57.631415 |
| 56.7318722 | 57.6308308 |
| 56.7316816 | 57.630515 |
| 56.7317336 | 57.6292992 |
| 56.7319414 | 57.6275781 |
| 56.7314651 | 57.6262991 |
| 56.7327556 | 57.6254781 |
| 56.735735 | 57.624057 |
| 56.7391819 | 57.6218306 |
| 56.7384284 | 57.6208359 |
| 56.7380993 | 57.6208674 |
| 56.7379608 | 57.6209464 |
| 56.7379088 | 57.6215938 |
| 56.7377529 | 57.6215306 |
| 56.7377183 | 57.6211517 |
| 56.7373026 | 57.6210253 |
| 56.7368296 | 57.6204742 |
| 56.73639 | 57.6204893 |
| 56.7359707 | 57.6193828 |
| 56.7351935 | 57.6192747 |
| 15 | |
| 56.6091586 | 57.7061544 |
| 56.608783 | 57.7065414 |

| | |
|---|---|
| 56.6079711 | 57.7091217 |
| 56.6076522 | 57.7123403 |
| 56.6079032 | 57.7134293 |
| 56.6084346 | 57.7140301 |
| 56.6087417 | 57.7150494 |
| 56.6089572 | 57.7149367 |
| 56.6092199 | 57.7152586 |
| 56.6096332 | 57.7163315 |
| 56.6104864 | 57.716707 |
| 56.6113381 | 57.7203226 |
| 56.6114384 | 57.7203847 |
| 56.6123433 | 57.7180052 |
| 56.6113278 | 57.7115786 |
| 56.6101351 | 57.7103984 |
| 56.6096037 | 57.7076197 |
| 56.6091586 | 57.7061544 |
| 16 | |
| 56.5480597 | 57.7073742 |
| 56.5470897 | 57.7086401999999 |
| 56.5475972 | 57.7104727 |
| 56.5483586 | 57.7122269 |
| 56.5493123 | 57.7130691 |
| 56.5498918 | 57.7151505 |
| 56.5506724 | 57.7188412 |
| 56.5511349 | 57.7204634 |
| 56.5521272 | 57.7229396 |
| 56.552754 | 57.7249567 |
| 56.5535458 | 57.7242056 |
| 56.5531418 | 57.7230926 |
| 56.5525211 | 57.7204681 |
| 56.5523 | 57.7175259 |
| 56.5524784 | 57.7145841 |
| 56.5520617 | 57.7125952 |
| 56.5513703 | 57.7110092 |
| 56.5480597 | 57.7073742 |

**Описание границ участка общедоступных охотничьих угодий «Крутихинский»**

Северная граница: от северо-западного угла квартала 20 Крутихинского участка Озерского участкового лесничества Режевского лесничества на юго-восток по северным границам кварталов 20–23 Крутихинского участка Озерского участкового лесничества Режевского лесничества, далее на юг по восточным границам кварталов 23, 27 Крутихинского участка Озерского участкового лесничества Режевского лесничества, далее на юго-восток по северной границе квартала 33 Крутихинского участка Озерского участкового лесничества Режевского лесничества до пересечения с железной дорогой Екатеринбург – Реж, далее на северо-восток по железной дороге Екатеринбург – Реж до пересечения с автомобильной дорогой Екатеринбург – Алапаевск.

Восточная граница: от места пересечения железной дороги Екатеринбург – Реж с автомобильной дорогой Екатеринбург – Алапаевск на юго-запад по автомобильной дороге Екатеринбург – Алапаевск до юго-восточного угла квартала 73 Крутихинского участка Озерского участкового лесничества Режевского лесничества.

Южная граница: от юго-восточного угла квартала 73 Крутихинского участка Озерского участкового лесничества Режевского лесничества на северо-запад по южным границам кварталов 73, 72, 71, 70 Крутихинского участка Озерского участкового лесничества Режевского лесничества до юго-западного угла квартала 70 Крутихинского участка Озерского участкового лесничества Режевского лесничества.

Западная граница: от юго-западного угла квартала 70 Крутихинского участка Озерского участкового лесничества Режевского лесничества на северо-восток по западным границам кварталов 70, 62, 53, 44, 36, 29, 24, 20 Крутихинского участка Озерского участкового лесничества Режевского лесничества до северо-западного угла квартала 20 Крутихинского участка Озерского участкового лесничества Режевского лесничества.

За исключением лесопарковых зон кварталов 47, 48 Крутихинского участка Озерского участкового лесничества Режевского лесничества.

За исключением земель, непригодных для осуществления видов деятельности в сфере охотничьего хозяйства, в том числе земель населенных пунктов (поселок Крутиха), в следующих границах:

| | |
|---|---|
| 1 | |
| 57.2142043 | 61.0976183 |
| 57.2126397 | 61.0968183 |
| 57.2111523 | 61.0957884 |
| 57.2098508 | 61.0987066 |
| 57.2092001 | 61.1007665 |
| 57.2083633 | 61.1011099 |
| 57.2080844 | 61.1036848 |
| 57.2084563 | 61.1055731 |
| 57.2076196 | 61.1074613 |
| 57.2074336 | 61.1107229 |
| 57.2086423 | 61.1143278 |
| 57.2093433134287 | 61.1146513919678 |
| 2 | |
| 57.2167288272387 | 61.1129963702358 |
| 57.2170123 | 61.1130737 |
| 57.2174959 | 61.1090778 |
| 57.2152942 | 61.1065882 |
| 57.2154365 | 61.1052135 |
| 57.2161974 | 61.1031563 |

**Описание границ участка общедоступных охотничьих угодий «Новолялинский»**

Северная граница: от юго-западного угла квартала 133 Валенторского участка Веселовского участкового лесничества Карпинского лесничества на восток по границе Новолялинского муниципального округа Свердловской области до пересечения с автомобильной дорогой Караульское – Верхняя Лобва – Веселовка, далее на юг по автомобильной дороге Караульское – Верхняя Лобва – Веселовка до пересечения с автомобильной дорогой Павда – Каменка – Красный Яр, далее на запад по автомобильной дороге Павда – Каменка – Красный Яр до южной границы квартала 107 Павдинского участка Павдинского участкового лесничества Ново-Лялинского лесничества, далее на восток по южной границе квартала 107 Павдинского участка Павдинского участкового лесничества Ново-Лялинского лесничества до юго-восточного угла квартала 107 Павдинского участка Павдинского участкового лесничества Ново-Лялинского лесничества, далее на юг по западной границе квартала 132 Павдинского участка Павдинского участкового лесничества Ново-Лялинского лесничества до юго-западного угла квартала 132 Павдинского участка Павдинского участкового лесничества Ново-Лялинского лесничества, далее на восток по южным границам кварталов 132, 133 Павдинского участка Павдинского участкового лесничества Ново-Лялинского лесничества до юго-восточного угла квартала 133 Павдинского участка Павдинского участкового лесничества Ново-Лялинского лесничества, далее на юг по западной границе квартала 141 Павдинского участка Павдинского участкового лесничества Ново-Лялинского лесничества до юго-западного угла квартала 141 Павдинского участка Павдинского участкового лесничества Ново-Лялинского лесничества, далее на запад по северной границе квартала 164 Павдинского участка Павдинского участкового лесничества Ново-Лялинского лесничества до северо-западного угла квартала 164 Павдинского участка

Павдинского участкового лесничества Ново-Лялинского лесничества, далее на юг по западной границе квартала 164 Павдинского участка Павдинского участкового лесничества Ново-Лялинского лесничества до пересечения с автомобильной дорогой Павда – Юрты – Позднякова – Караульское, далее на восток по автомобильной дороге Павда – Юрты – Позднякова – Караульское до села Караульское, далее на восток по автомобильной дороге Новая Ляля – Нижнее Бессоново – Караульское до пересечения с восточной границей квартала 61 Новоселовского участка Отвинского участкового лесничества Новолялинского лесничества, далее на север по восточной границе квартала 61 Новоселовского участка Отвинского участкового лесничества Новолялинского лесничества до северо-восточного угла квартала 61 Новоселовского участка Отвинского участкового лесничества Новолялинского лесничества, далее на запад по северной границе квартала 61 Новоселовского участка Отвинского участкового лесничества Новолялинского лесничества до северо-западного угла квартала 61 Новоселовского участка Отвинского участкового лесничества Новолялинского лесничества, далее на север по восточным границам кварталов 47, 21 Новоселовского участка Отвинского участкового лесничества, 304, 286, 257, 234, 224, 206 Коноплянского участка Коноплянского участкового лесничества Новолялинского лесничества до северо-восточного угла квартала 206 Коноплянского участка Коноплянского участкового лесничества Новолялинского лесничества, далее на запад по северным границам кварталов 206, 205, 204, 203, 201, Коноплянского участка Коноплянского участкового лесничества Новолялинского лесничества до северо-западного угла квартала 201 Коноплянского участка Коноплянского участкового лесничества Новолялинского лесничества, далее на север по восточной границе квартала 41 Юртинского участка Старолялинского участкового лесничества Новолялинского лесничества до северо-восточного угла квартала 41 Юртинского участка Старолялинского участкового лесничества Новолялинского лесничества, далее на запад по северным границам кварталов 40, 41 Юртинского участка Старолялинского участкового лесничества Новолялинского лесничества до восточной границы квартала 160 Шайтанского участка Коноплянского участкового лесничества Новолялинского лесничества, далее на север по восточной границе квартала 160 Шайтанского участка Коноплянского участкового лесничества Новолялинского лесничества до северо-восточного угла квартала 160 Шайтанского участка Коноплянского участкового лесничества Новолялинского лесничества, далее на запад по северной границе квартала 160 Шайтанского участка Коноплянского участкового лесничества Новолялинского лесничества до северо-западного угла квартала 160 Шайтанского участка Коноплянского участкового лесничества Новолялинского лесничества, далее на север по восточным границам кварталов 148, 136, 126, 111 Шайтанского участка Коноплянского участкового лесничества Новолялинского лесничества до северо-восточного угла квартала 111 Шайтанского участка Коноплянского участкового лесничества Новолялинского лесничества, далее на восток по южной границе квартала 101 Шайтанского участка Коноплянского участкового лесничества Новолялинского лесничества до юго-восточного угла квартала 101 Шайтанского участка Коноплянского участкового лесничества Новолялинского лесничества, далее на север по восточной границе квартала 101 Шайтанского участка Коноплянского участкового лесничества Новолялинского лесничества до юго-западного угла квартала 102 Шайтанского участка Коноплянского участкового лесничества Новолялинского лесничества, далее на восток по южной границе квартала 102 Шайтанского участка Коноплянского участкового лесничества Новолялинского лесничества до юго-восточного угла квартала 102 Шайтанского участка Коноплянского участкового лесничества Новолялинского лесничества, далее на север по восточным границам кварталов 102, 91 Шайтанского участка Коноплянского участкового лесничества Новолялинского лесничества до границы Новолялинского городского округа, далее на восток по границе Новолялинского муниципального округа Свердловской области до середины реки Ляля, далее вверх по течению по середине реки Ляля до города Новая Ляля.

Восточная граница: от города Новая Ляля на юг по железной дороге Нижний Тагил – Серов до места пересечения с границей Новолялинского муниципального округа Свердловской области.

Южная граница: от места пересечения железной дороги Нижний Тагил – Серов с границей Новолялинского муниципального округа Свердловской области на запад по границе Новолялинского муниципального округа Свердловской области до пересечения восточной границы квартала 313 Старолялинского участка Старолялинского участкового лесничества Ново-Лялинского лесничества с рекой Большой Актай, далее вниз по течению по середине реки Большой Актай до пересечения автомобильной дорогой федерального значения Р352 Екатеринбург – Серов, далее на северо-восток по автомобильной дороге федерального значения Р352 Екатеринбург – Серов до северной границы квартала 124 Новоселовского участка Отвинского участкового лесничества Ново-Лялинского лесничества, далее на юго-восток по северной границе квартала 124 Новоселовского участка Отвинского участкового лесничества Ново-Лялинского лесничества до восточной границы квартала 121 Новоселовского участка Отвинского участкового лесничества Ново-Лялинского лесничества, далее на северо-запад по восточным границам кварталов 121, 101, 95 Новоселовского участка Отвинского участкового лесничества Ново-Лялинского лесничества до реки Ляля, далее вверх по течению по середине реки Ляля до села Старая Ляля, далее на юг по узкоколейной железной дороге Ис – Старая Ляля до пересечения с узкоколейной железной дорогой Нясьма – Старая Ляля, далее на юго-запад по узкоколейной железной дороге Нясьма – Старая Ляля до газокомпрессорной станции (Лялинская промплощадка Нижнетуринского ЛПУ МГ «Нясьма»), далее на юг по бетонной автомобильной дороге на газокомпрессорную станцию (Лялинская промплощадка Нижнетуринского ЛПУ МГ «Нясьма») до границы Новолялинского муниципального округа Свердловской области, далее на юго-запад по границе Новолялинского муниципального округа Свердловской области до юго-восточного угла квартала 368 Старолялинского участка Старолялинского участкового лесничества Ново-Лялинского лесничества, далее на север по восточным границам кварталов 368, 336, 294, 250, 207, 167, 121, 67 Старолялинского участка Старолялинского участкового лесничества Ново-Лялинского лесничества до северо-восточного угла квартала 67 Старолялинского участка Старолялинского участкового лесничества Ново-Лялинского лесничества, далее на запад по северным границам кварталов 67, 66, 65, 64, 63, 62, 61, 60, 59, 58, 57, 56, 55, 54, 53, 52, 51, 50, 49, 48, 47, 46, 45, 44 Старолялинского участка Старолялинского участкового лесничества Ново-Лялинского лесничества до южного угла квартала 264 Тыпыльского участка Кытлымского участкового лесничества Карпинского лесничества.

Западная граница: от южного угла квартала 264 Тыпыльского участка Кытлымского участкового лесничества Карпинского лесничества на северо-восток по границе между Свердловской областью и Пермским краем до юго-западного угла квартала 133 Валенторского участка Веселовского участкового лесничества Карпинского лесничества.

За исключением лесопарковых зон кварталов 57–60, 75–80, 94–97 Сухогорского участка Коноплянского участкового лесничества Ново-Лялинского лесничества, 105, 106, 131, 139, 140, 163, 170–172 Павдинского участка Павдинского участкового лесничества Ново-Лялинского лесничества, 14–17, 21–27, 40 Старолялинского участка Старолялинского участкового лесничества Ново-Лялинского лесничества, 110, 111, 121 ,123, 152–160, 181–189, 197, 198, 209, 210, 227, 237–248, 264–269, 272–277, 295, 296 Коноплянского участка Коноплянского участкового лесничества Ново-Лялинского лесничества, 9–12, 31–33, 38, 39, 57–60, 67–69, 73–75, 95–101, 108–111, 116–119, 142–146, 151–157, 177–182, 209–212, 215–219, 240–245 Отвинского участка Отвинского участкового лесничества Ново-Лялинского лесничества, 112–116, 118 Шайтанского участка Коноплянского участкового лесничества Ново-Лялинского лесничества.

За исключением земель, непригодных для осуществления видов деятельности в сфере охотничьего хозяйства, в том числе земель населенных пунктов (поселок Чёрный Яр, деревня Верхняя Лобва, поселок Шайтанка, поселок Каменка, поселок Павда, поселок Юрты, поселок Старая Ляля, село Караульское, деревня Савинова, деревня Нижнее Бессоново, поселок Заболотный, город Новая Ляля, село Салтаново, поселок Лобва, село Лопаево, село Коптяки, поселок Красный Яр, село Ляля-Титова), в следующих границах:

| 1 | |
|---|---|
| 59.2494205 | 59.4828118 |

| | |
|---|---|
| 59.2439432 | 59.4927381 |
| 59.2390839 | 59.5293235 |
| 59.2415158 | 59.5325249 |
| 59.2428764895668 | 59.5307034673552 |
| 2 | |
| 59.2476387 | 59.5263666 |
| 59.2530011 | 59.5242328 |
| 59.255803 | 59.5172127 |
| 59.2626121 | 59.5083207 |
| 59.264441 | 59.4970101 |
| 59.2622699 | 59.493987 |
| 59.2612653 | 59.4921287 |
| 59.2586418 | 59.4878458 |
| 3 | |
| 59.5005348296752 | 59.7358792587281 |
| 59.500237 | 59.7359705 |
| 59.4981569 | 59.7387278 |
| 59.4973128 | 59.7392856 |
| 4 | |
| 59.0737465 | 59.8498164 |
| 59.0727716 | 59.851381 |
| 59.0719339 | 59.8525787 |
| 59.070836 | 59.853937 |
| 5 | |
| 59.1199497 | 60.0165773 |
| 59.1196724 | 60.0202661 |
| 59.1204963 | 60.0206829 |
| 59.1208369 | 60.022072 |
| 59.1212884 | 60.0214083 |
| 59.122288 | 60.0277914 |
| 59.1235999 | 60.0292867 |
| 6 | |
| 59.4732262 | 60.1215702 |
| 59.4724611 | 60.1263109 |
| 59.4705196 | 60.1236694 |
| 59.4701825 | 60.1263859 |
| 59.469861 | 60.1270187 |
| 59.4690064 | 60.127528 |
| 59.4677911 | 60.1286856 |
| 7 | |
| 59.0510518 | 60.2191513 |
| 59.0503771 | 60.2183988 |
| 59.0500763 | 60.2212094 |
| 59.0495174 | 60.2237036 |
| 59.0480505 | 60.2290625 |
| 59.0478917 | 60.2300503 |
| 59.0478155 | 60.2309887 |
| 59.0479108 | 60.2327914 |
| 59.0481521 | 60.2344213 |
| 59.0481267 | 60.2353598 |
| 59.0476504 | 60.2376564 |
| 59.0475932 | 60.2383849 |
| 59.0476567 | 60.2399407 |
| 59.0477329 | 60.2405087 |
| 59.0476948 | 60.2412619 |
| 59.0473503 | 60.2425046 |
| 59.0479489 | 60.2441266 |
| 59.0487173 | 60.242793 |
| 59.0500001 | 60.2417558 |
| 59.0504001 | 60.2411014 |

| | |
|---|---|
| 59.0506795 | 60.2401259 |
| 59.050717759596 | 60.2395508824357 |
| 8 | |
| 59.3302448334373 | 60.2934765459553 |
| 59.3304816 | 60.2925881 |
| 59.3297845 | 60.2914194 |
| 59.3291143 | 60.2889499 |
| 59.3252795 | 60.2819858 |
| 59.3247403 | 60.2812153 |
| 59.3232624 | 60.2805979 |
| 59.3222263 | 60.2822685 |
| 59.3212347 | 60.2835146 |
| 59.3208395 | 60.2838132 |
| 59.319655 | 60.284485 |
| 59.3193073 | 60.2845047 |
| 59.3189746 | 60.2837639 |
| 59.3185562 | 60.2840207 |
| 59.3183294 | 60.283675 |
| 59.3180219 | 60.2837935 |
| 59.3178808 | 60.28408 |
| 59.31778 | 60.2845442 |
| 59.3175784 | 60.2845047 |
| 59.3168727 | 60.2875077 |
| 59.3168072 | 60.288456 |
| 59.3167971 | 60.2896315 |
| 59.3169785 | 60.2908761 |
| 59.3174789 | 60.2924916 |
| 59.3173411 | 60.2932248 |
| 59.3173509 | 60.294228 |
| 59.3175281 | 60.2966783 |
| 59.3172626 | 60.3008134 |
| 59.3183812 | 60.3009537 |
| 59.3187587 | 60.3028135 |
| 59.3196349 | 60.3024469 |
| 59.3203732 | 60.3024469 |
| 59.3216923 | 60.2975272 |
| 59.3234838 | 60.2946332 |
| 59.3253441 | 60.294884 |
| 59.3268795 | 60.2959837 |
| 59.3276697922231 | 60.2970215952496 |
| 9 | |
| 59.0255817 | 60.3575068 |
| 59.0262171 | 60.3652434 |
| 59.0265944 | 60.3650697 |
| 59.0263859 | 60.3628317 |
| 59.0263363 | 60.3593397 |
| 59.0260384 | 60.3533202 |
| 59.0265857 | 60.3490341 |
| 59.0266101 | 60.3481149 |
| 59.0263261 | 60.346855 |
| 59.0253456 | 60.3446122 |
| 59.0239058 | 60.3395718 |
| 59.0210136 | 60.3330845 |
| 59.0205332 | 60.3323412 |
| 59.0202812 | 60.3314928 |
| 59.0204302 | 60.3260907 |
| 59.0209267 | 60.3234861 |
| 59.0208895 | 60.3214362 |
| 59.0203805 | 60.3192658 |
| 59.0196760164726 | 60.3203562664497 |

| | |
|---|---|
| 10 | |
| 59.0287696 | 60.3720616 |
| 59.028087 | 60.3728092 |
| 59.0281461 | 60.3736541 |
| 59.02861 | 60.3764446 |
| 59.0287943 | 60.3781856 |
| 59.0292963 | 60.3807663 |
| 59.0305416 | 60.3850633 |
| 59.0313613 | 60.3868166 |
| 59.0319522 | 60.3886441 |
| 59.0320602 | 60.3901752 |
| 59.0350462 | 60.3930646 |
| 59.0375429 | 60.3940894 |
| 59.0385974 | 60.3931016 |
| 59.0383878 | 60.3923854 |
| 59.0387117 | 60.3915334 |
| 59.0374042676227 | 60.3904544168014 |
| 11 | |
| 59.2027728920452 | 60.462186557893 |
| 59.2014153747381 | 60.4613998692276 |
| 59.201620670143 | 60.4609334130138 |
| 59.201725394179 | 60.4607743562167 |
| 59.2018107971984 | 60.4607071248798 |
| 59.201901510161 | 60.4606355815001 |
| 59.2019967514923 | 60.4606367238876 |
| 59.2020128195396 | 60.460636916619 |
| 59.2022325067199 | 60.4607151593633 |
| 59.2023393907858 | 60.4607533705143 |
| 59.2023383823403 | 60.4606462472602 |
| 59.2022421687551 | 60.4606118397991 |
| 59.2020179084343 | 60.4605319677074 |
| 59.2019948386678 | 60.4605316910632 |
| 59.2018912491317 | 60.4605304488604 |
| 59.2017906371571 | 60.4606097494664 |
| 59.2016983948776 | 60.4606823244281 |
| 59.2015832976243 | 60.4608571832046 |
| 59.2013712673983 | 60.4613389004146 |
| 59.2013566846462 | 60.4613658578939 |
| 59.2011716 | 60.4612586 |
| 59.2010960894008 | 60.4614401705644 |
| 59.2009810264702 | 60.4613720142008 |
| 59.2009777415107 | 60.4613320721594 |
| 59.2009492610262 | 60.4611691446439 |
| 59.2008735423231 | 60.4611260576948 |
| 59.200903722878 | 60.4612907553456 |
| 59.2003350515589 | 60.460973284694 |
| 59.2000348334187 | 60.4608123501959 |
| 59.1997015456554 | 60.4606338714324 |
| 59.1997018146477 | 60.4606055238909 |
| 59.199699121678 | 60.460605491595 |
| 59.1996988571036 | 60.4606324391495 |
| 59.1995743780195 | 60.4605658446986 |
| 59.1988364212586 | 60.4600993699271 |
| 59.1982084801209 | 60.4597024804008 |
| 59.1965349087843 | 60.4587340184732 |
| 59.1958203837558 | 60.4582647546102 |
| 59.1952225540071 | 60.4579682072639 |
| 59.1951554488469 | 60.458012028082 |
| 59.1949657290362 | 60.4579954192351 |
| 59.1948586257776 | 60.45785503414 |

| | |
|---|---|
| 59.1947963160275 | 60.4577150082522 |
| 59.1939283122454 | 60.4572360906719 |
| 59.1937981398183 | 60.4572383921754 |
| 59.1936841767486 | 60.4571957431429 |
| 59.1935714304901 | 60.4569937081382 |
| 59.1889924105586 | 60.4546290847593 |
| 59.1883070329662 | 60.45425045209 |
| 59.1875726092018 | 60.4550944554828 |
| 59.1870664227942 | 60.4556763302627 |
| 12 | |
| 59.1668919417968 | 60.5753571850002 |
| 59.1668867095739 | 60.5763963011107 |
| 59.1666875371775 | 60.5763007534443 |
| 59.1664124238158 | 60.5762040411181 |
| 59.1664107995619 | 60.5762061142163 |
| 59.1664081987441 | 60.5766489339093 |
| 59.1663895633797 | 60.5768614229111 |
| 59.1662108086965 | 60.5768668926714 |
| 59.1662169650688 | 60.578004813799 |
| 59.1671285494974 | 60.5774376886575 |
| 59.1677295853724 | 60.5770110542794 |
| 59.1678835918879 | 60.5767770337309 |
| 59.1678583105119 | 60.576724367008 |
| 59.1680019944285 | 60.5764678056898 |
| 59.1681842233002 | 60.5758033958989 |
| 59.1681813820076 | 60.5756180165571 |
| 59.1676733561335 | 60.5739093587779 |
| 59.1684756923671 | 60.5722430961193 |
| 59.1680329459899 | 60.5693743250356 |
| 59.1681927729954 | 60.5686680999827 |
| 59.1682463729733 | 60.5681709516885 |
| 59.1679585434719 | 60.5677268682285 |
| 59.167627338945 | 60.5666768342865 |
| 59.1674799977664 | 60.565960561253 |
| 59.1673572439349 | 60.5643160850423 |
| 59.1674501268683 | 60.5638693608078 |
| 59.1674471994093 | 60.5637469281162 |
| 59.1675004079724 | 60.5634351091562 |
| 59.1675869712351 | 60.5632014183361 |
| 59.1676069253291 | 60.563013062624 |
| 59.1676469226473 | 60.5627729036047 |
| 59.1677435145986 | 60.5625909386645 |
| 59.1678700123342 | 60.5624741117881 |
| 59.1680532062511 | 60.5622986845029 |
| 59.1682630997673 | 60.562090783357 |
| 59.1683563183948 | 60.5619673361897 |
| 59.1685295355448 | 60.561863267034 |
| 59.1687160772519 | 60.5618177948756 |
| 59.1689526225773 | 60.5618631159825 |
| 59.1690192461311 | 60.5619279308774 |
| 59.1691025298127 | 60.5621617247316 |
| 59.1691459313901 | 60.5625837612913 |
| 59.169181313557 | 60.5630130226031 |
| 59.1691845387894 | 60.5629919140267 |
| 59.1693355426933 | 60.5640121553797 |
| 59.1705526063186 | 60.5642264230628 |
| 59.1720001964667 | 60.5638055618833 |
| 59.1718993611991 | 60.5633569231983 |
| 59.1718222287811 | 60.5629752648942 |
| 59.1717806453677 | 60.562570533487 |

| | |
|---|---|
| 59.1717805440361 | 60.5620038001847 |
| 59.171792367935 | 60.56166823929 |
| 59.1717919528519 | 60.5614771075092 |
| 59.1717564195885 | 60.5611763372339 |
| 59.1717861899637 | 60.5609335464809 |
| 59.1719287640617 | 60.5605172225433 |
| 59.1719703312669 | 60.5604248139966 |
| 59.1720949769542 | 60.5604133807209 |
| 59.172563748471 | 60.5605296544985 |
| 59.1728426651184 | 60.560483622307 |
| 59.1733294076935 | 60.5602067073578 |
| 59.1734997429623 | 60.5600130369776 |
| 59.1773002946172 | 60.562079283926 |
| 59.1775084994021 | 60.5620485037149 |
| 13 | |
| 59.1669037264021 | 60.5730167694093 |
| 59.1668943258834 | 60.5748837068941 |
| 14 | |
| 59.0294893319046 | 60.5878624972489 |
| 59.0308912128917 | 60.5953434774594 |
| 15 | |
| 59.0790265952801 | 60.6063313872205 |
| 59.08153076431 | 60.6021708380154 |
| 59.0824430489665 | 60.5998806689255 |
| 59.0816846706928 | 60.5972863002406 |
| 59.0816158369955 | 60.5971535292539 |
| 59.081339432458 | 60.5966203408035 |
| 59.076938290172 | 60.5881345995934 |
| 16 | |
| 59.030963997797 | 60.595732457451 |
| 59.031355833341 | 60.5978239379243 |
| 17 | |
| 59.0793121394928 | 60.6688787201449 |
| 59.0788291 | 60.6668405 |
| 18 | |
| 59.0773653659191 | 60.6910801358184 |
| 59.0779864 | 60.6907158 |
| 59.0777014 | 60.6894858 |
| 59.0773544 | 60.6867848 |
| 59.0770569 | 60.6857237 |
| 59.0774907 | 60.6849761 |
| 59.0794611 | 60.6859407 |
| 59.0827325 | 60.683312 |
| 59.0823521917242 | 60.6817070993157 |
| 19 | |
| 59.1917782 | 59.5924113 |
| 59.1915003 | 59.5935252 |
| 59.1910273 | 59.5931729 |
| 59.1909639 | 59.5946106 |
| 59.1911687 | 59.595696 |
| 59.1913588 | 59.5966671 |
| 59.1916612 | 59.5986665 |
| 59.1919879 | 59.5994948 |
| 59.1920513 | 59.5999138 |
| 59.1923536 | 59.600047 |
| 59.1926023 | 59.600704 |
| 59.1925584 | 59.6019512 |
| 59.1925096 | 59.6027795 |
| 59.1925925 | 59.6035412 |
| 59.1928412 | 59.6041886 |

| | |
|---|---|
| 59.1936146 | 59.6057761 |
| 59.1937043 | 59.6058548 |
| 59.1937877 | 59.6057332 |
| 59.1938213 | 59.6053121 |
| 59.1944698 | 59.604817 |
| 59.1949867 | 59.6047789 |
| 59.1951622 | 59.6047694 |
| 59.1953328 | 59.6042458 |
| 59.1952353 | 59.6030652 |
| 59.194933 | 59.600723 |
| 59.1943869 | 59.5981905 |
| 59.1940846 | 59.5976192 |
| 59.1935775 | 59.5979048 |
| 59.1934215 | 59.5974478 |
| 59.1936653 | 59.5967052 |
| 59.1942943 | 59.5957055 |
| 59.1943918 | 59.5945535 |
| 59.194226 | 59.593887 |
| 59.1938408 | 59.5941345 |
| 59.193558 | 59.5940298 |
| 59.1933922 | 59.5932205 |
| 59.1931338 | 59.5931729 |
| 59.1927486 | 59.5934014 |
| 59.1917782 | 59.5924113 |
| 20 | |
| 59.3288707 | 59.6247638 |
| 59.3291398 | 59.6275449 |
| 59.3294791 | 59.6302003 |
| 59.3289674 | 59.6336818 |
| 59.3287922 | 59.6345615 |
| 59.3287786 | 59.6357846 |
| 59.3290551 | 59.6369918 |
| 59.3292301 | 59.6383274000001 |
| 59.3295285 | 59.6393835 |
| 59.3300748 | 59.6393332 |
| 59.3305572 | 59.6396577 |
| 59.3309239 | 59.6397006 |
| 59.3318155 | 59.6390335 |
| 59.3319407 | 59.6380465 |
| 59.3325109 | 59.633553 |
| 59.3335068 | 59.6325016 |
| 59.3354548 | 59.6334886 |
| 59.3358762 | 59.6328771 |
| 59.3358762 | 59.6322334 |
| 59.3359637 | 59.6313214 |
| 59.3359364 | 59.6299481 |
| 59.3332114 | 59.6280148000001 |
| 59.3306502 | 59.6251845 |
| 59.3288707 | 59.6247638 |
| 21 | |
| 59.1581193 | 59.6466536 |
| 59.1574862 | 59.6478883 |
| 59.1557583 | 59.6514594 |
| 59.1548504 | 59.652782 |
| 59.1541457 | 59.6550107 |
| 59.1547858 | 59.6569369 |
| 59.1579017 | 59.6612006 |
| 59.1600875 | 59.6571684 |
| 59.1614191 | 59.6528792 |
| 59.1619172 | 59.6510138 |

| | |
|---|---|
| 59.1613139 | 59.6497984 |
| 59.1607119 | 59.6478665 |
| 59.1581193 | 59.6466536 |
| 22 | |
| 59.5318319 | 59.6828306 |
| 59.5315109 | 59.6841717 |
| 59.531511 | 59.6858453 |
| 59.532104 | 59.6862316 |
| 59.5325773 | 59.6867466 |
| 59.5328873 | 59.6875835 |
| 59.5331376 | 59.6879804 |
| 59.5331103 | 59.6872508 |
| 59.5330016 | 59.6865106 |
| 59.5330233 | 59.6850085 |
| 59.5327296 | 59.683603 |
| 59.5318319 | 59.6828306 |
| 23 | |
| 59.3866794 | 59.9359609 |
| 59.3862577 | 59.9414275 |
| 59.3847462 | 59.9447544 |
| 59.3845212 | 59.9517256 |
| 59.3846056000001 | 59.9536306 |
| 59.3857515 | 59.9540586000001 |
| 59.3858359 | 59.9552182 |
| 59.3878393 | 59.9559084 |
| 59.3891046000001 | 59.9561707 |
| 59.3895686 | 59.9548592 |
| 59.390405 | 59.9452513 |
| 59.3906511 | 59.9443816 |
| 59.391122 | 59.9372861 |
| 59.3866794 | 59.9359609 |
| 24 | |
| 59.4487473 | 60.0008558 |
| 59.4466644 | 60.0011946 |
| 59.4443621 | 60.0058134 |
| 59.4415997 | 60.0126148 |
| 59.441571 | 60.0166846 |
| 59.4445723 | 60.0232046 |
| 59.4479696 | 60.0232348 |
| 59.4508796 | 60.0218026 |
| 59.4523589 | 60.0195598 |
| 59.452005 | 60.0070409 |
| 59.4513122 | 60.003083 |
| 59.4487473 | 60.0008558 |
| 25 | |
| 58.9066131 | 60.2923201 |
| 58.9048872 | 60.2932786 |
| 58.9014765 | 60.2952335 |
| 58.9019095 | 60.2991279 |
| 58.9031608 | 60.2993192 |
| 58.9043511 | 60.2987062 |
| 58.9059281 | 60.2980696 |
| 58.9071316 | 60.2976439 |
| 58.9075775 | 60.2974289 |
| 58.9079186 | 60.2967571 |
| 58.9081968 | 60.296022 |
| 58.9078175 | 60.2954314 |
| 58.9066131 | 60.2923201 |
| 26 | |
| 59.284265 | 60.34895 |

| | |
|---|---|
| 59.2841471 | 60.3514042 |
| 59.2841714 | 60.3531032 |
| 59.2842602 | 60.3540199 |
| 59.2840947 | 60.3541147 |
| 59.283796 | 60.3526291 |
| 59.2838 | 60.3511197 |
| 59.283131 | 60.3511004 |
| 59.2831778 | 60.3529881 |
| 59.2839205 | 60.3563139 |
| 59.283408 | 60.358531 |
| 59.2829651 | 60.3619528 |
| 59.2825858 | 60.3682432 |
| 59.2834372 | 60.3683821 |
| 59.2835949 | 60.3695397 |
| 59.283587 | 60.3708362 |
| 59.2831928 | 60.3737379 |
| 59.2817106 | 60.3788004 |
| 59.2828696 | 60.3796493 |
| 59.2842335 | 60.3831221 |
| 59.2839576 | 60.3846193 |
| 59.2840443 | 60.3855145 |
| 59.2844227 | 60.3860238 |
| 59.28555 | 60.3862399 |
| 59.2860309 | 60.3865177 |
| 59.2866616 | 60.3877216 |
| 59.2869375 | 60.3886631000001 |
| 59.2866143 | 60.391179 |
| 59.2865985 | 60.3939726 |
| 59.2848957 | 60.4066598 |
| 59.2913438 | 60.4076939 |
| 59.2911152 | 60.4059961 |
| 59.2905162 | 60.4031562 |
| 59.2904689 | 60.3983869 |
| 59.2903191 | 60.3965348 |
| 59.2904295 | 60.3938491 |
| 59.2903743 | 60.3926916 |
| 59.2897201 | 60.3910555 |
| 59.2896728 | 60.3895738 |
| 59.2899723 | 60.3884779 |
| 59.2903585 | 60.3875827 |
| 59.290327 | 60.3870116 |
| 59.2902166 | 60.3866103 |
| 59.2894678 | 60.3858077 |
| 59.2884983 | 60.377967 |
| 59.2889397 | 60.3768403 |
| 59.2892235 | 60.3756981 |
| 59.2865985 | 60.3582416 |
| 59.2857865 | 60.3584423 |
| 59.2847459 | 60.3490426 |
| 59.284265 | 60.34895 |
| 27 | |
| 59.2406446 | 60.3855229 |
| 59.2400485 | 60.3872615 |
| 59.2392721 | 60.3896141 |
| 59.2381527 | 60.3906011 |
| 59.2360564 | 60.3897965 |
| 59.2362845 | 60.3865996 |
| 59.2345772 | 60.3858719 |
| 59.2339723 | 60.389951 |
| 59.2331477 | 60.3899252 |

| | |
|---|---|
| 59.2317207 | 60.3892171 |
| 59.2312597 | 60.390408 |
| 59.230848 | 60.3918993 |
| 59.2262412 | 60.393154 |
| 59.2261482 | 60.3914549 |
| 59.22669 | 60.3888076 |
| 59.2233321 | 60.3925956 |
| 59.2207137 | 60.3929611 |
| 59.2208199 | 60.3968334 |
| 59.2191467 | 60.399135 |
| 59.2194146 | 60.4006661 |
| 59.2201931 | 60.39954 |
| 59.2210878 | 60.3996387 |
| 59.2224425 | 60.4001228 |
| 59.2228216 | 60.400103 |
| 59.2231249 | 60.3999351 |
| 59.2236758 | 60.3993918 |
| 59.2252073 | 60.3969618 |
| 59.2257582 | 60.3966457 |
| 59.2266932 | 60.3966951 |
| 59.227517 | 60.3970507 |
| 59.2306604 | 60.3970803 |
| 59.2312871 | 60.3973075 |
| 59.2324796 | 60.3973865 |
| 59.2330961 | 60.3976236 |
| 59.2344739 | 60.3984558 |
| 59.2352234 | 60.3983941 |
| 59.2358904 | 60.3981965 |
| 59.2361885 | 60.3979693 |
| 59.2366584 | 60.3974952 |
| 59.2374819 | 60.3968432 |
| 59.2383408 | 60.3963691 |
| 59.2388208 | 60.3958554 |
| 59.2389926 | 60.3955097 |
| 59.2393361 | 60.3951442 |
| 59.2398363 | 60.3949862 |
| 59.2404931 | 60.3935736 |
| 59.2406244 | 60.392892 |
| 59.2407911 | 60.3914498 |
| 59.241064 | 60.3904027 |
| 59.241559 | 60.3897014 |
| 59.242044 | 60.3893853 |
| 59.2423623 | 60.3881801 |
| 59.24165 | 60.386896 |
| 59.2412735 | 60.3863818 |
| 59.2406446 | 60.3855229 |
| 28 | |
| 58.9939472 | 60.4933136 |
| 58.9917049 | 60.494073 |
| 58.9899598 | 60.4995774 |
| 58.9885762 | 60.497432 |
| 58.9880354 | 60.4978796 |
| 58.9900155 | 60.5055197 |
| 58.9934981 | 60.5039762 |
| 58.9976005 | 60.5160615 |
| 58.9984989 | 60.5148113 |
| 58.9962967 | 60.507557 |
| 58.996257 | 60.5061834 |
| 58.9949293 | 60.5025717 |
| 58.9955574 | 60.5013215 |

| | |
|---|---|
| 58.9952791 | 60.5009356 |
| 58.9946669 | 60.4994539 |
| 58.9946033 | 60.4980031 |
| 58.9939472 | 60.4933136 |
| 29 | |
| 59.171023193765 | 60.5581259958419 |
| 59.1711121964058 | 60.5582993774341 |
| 59.1711418596729 | 60.5584960102262 |
| 59.1711181989161 | 60.558692726189 |
| 59.1710469615623 | 60.5588430971279 |
| 59.170928410329 | 60.5591323021357 |
| 59.1709105865854 | 60.559259509398 |
| 59.170928442649 | 60.5594907632782 |
| 59.1709284351373 | 60.5596759387026 |
| 59.1709818860538 | 60.5598724009637 |
| 59.1710709316235 | 60.5600342468117 |
| 59.1711065921975 | 60.5605548104978 |
| 59.1711066931538 | 60.5609861910999 |
| 59.1711606118505 | 60.5613143330581 |
| 59.1710998261616 | 60.5628217665597 |
| 59.1708083261365 | 60.5640763845818 |
| 59.1708086512967 | 60.5639032797335 |
| 59.1707926460759 | 60.5639553223509 |
| 59.170757095699 | 60.5639783950693 |
| 59.1706984483674 | 60.563939921134 |
| 59.1707451293407 | 60.5637126063371 |
| 59.1707883339474 | 60.5634789439452 |
| 59.1707865593553 | 60.5634509400476 |
| 59.1707131442554 | 60.5631055451573 |
| 59.1706762225454 | 60.5625659063575 |
| 59.1705849710466 | 60.5621672662144 |
| 59.1705083021137 | 60.5618038173063 |
| 59.1704981147311 | 60.5617692184077 |
| 59.1704157465932 | 60.5615763460035 |
| 59.1702232129039 | 60.5609083226734 |
| 59.1702241107796 | 60.5608854300156 |
| 59.1701849666341 | 60.5606351534681 |
| 59.1701949903361 | 60.5604142859238 |
| 59.1702448689384 | 60.560102562169 |
| 59.170251520278 | 60.5599402204841 |
| 59.1702148779667 | 60.5598298662176 |
| 59.1702014736613 | 60.5597455614944 |
| 59.1702047669293 | 60.5596611554274 |
| 59.1702547542994 | 60.5595961531223 |
| 59.1703179993464 | 60.5594467175451 |
| 59.1703546855275 | 60.5593168203325 |
| 59.170461212723 | 60.5591869113131 |
| 59.1705445015504 | 60.5590309523657 |
| 59.1706243718154 | 60.5586932651695 |
| 59.1707176090085 | 60.5584724048082 |
| 59.170817558353 | 60.5583945020037 |
| 59.1709041850845 | 60.5583489248737 |
| 59.171023193765 | 60.5581259958419 |
| 30 | |
| 59.1736339269796 | 60.5611618490904 |
| 59.1735426398937 | 60.561250896375 |
| 59.173489912324 | 60.5613048446676 |
| 59.1734859855725 | 60.5614815816139 |
| 59.1737162082743 | 60.5619017404854 |
| 59.1737738566316 | 60.5618520632156 |

| | |
|---|---|
| 59.1738038029095 | 60.5617017694905 |
| 59.1738574967754 | 60.5615163306132 |
| 59.1737718727348 | 60.561329511847 |
| 59.1736339269796 | 60.5611618490904 |
| 31 | |
| 59.1730621249777 | 60.561632813041 |
| 59.1730399241876 | 60.5616398261166 |
| 59.1727924587831 | 60.5619057786055 |
| 59.17256371126 | 60.5617951681001 |
| 59.1724010752224 | 60.5616741798616 |
| 59.1721739013369 | 60.5618251940844 |
| 59.172183171709 | 60.5620927015778 |
| 59.1721840562734 | 60.5620960372364 |
| 59.1723026826246 | 60.5621770240976 |
| 59.1723502099412 | 60.5622810802981 |
| 59.1723561266774 | 60.5624198376291 |
| 59.172213763815 | 60.56294038187 |
| 59.1722126624973 | 60.5629464856773 |
| 59.1722313486031 | 60.563488848603 |
| 59.1722681500276 | 60.5636263198985 |
| 59.1723266469159 | 60.5636574484445 |
| 59.1724275501024 | 60.5636343046365 |
| 59.1724775138116 | 60.563666704376 |
| 59.1728731360896 | 60.5635516250877 |
| 59.1728546520536 | 60.5633448281038 |
| 59.1728902150307 | 60.5631365673245 |
| 59.1729496018192 | 60.5630787004932 |
| 59.1730326832602 | 60.5630902616874 |
| 59.173127611708 | 60.5631479911651 |
| 59.1731632362859 | 60.5633562705464 |
| 59.1731673807356 | 60.5634661512058 |
| 59.1734978446794 | 60.5633700266601 |
| 59.1734954803013 | 60.5632867521601 |
| 59.1735132261517 | 60.563043770863 |
| 59.1735013400969 | 60.5629164609405 |
| 59.1734597820291 | 60.5628240312142 |
| 59.1733708196599 | 60.5628240988942 |
| 59.1733114817213 | 60.5628240852802 |
| 59.1732580727053 | 60.5627547366838 |
| 59.1731749679198 | 60.5623846916157 |
| 59.1731689736991 | 60.5620376592464 |
| 59.1731867154458 | 60.5618179373448 |
| 59.17315705339 | 60.5616907133929 |
| 59.1730621249777 | 60.561632813041 |
| 32 | |
| 59.1687663947071 | 60.562398691441 |
| 59.168739148431 | 60.5624103486165 |
| 59.1684568046281 | 60.5627334399173 |
| 59.168446105781 | 60.5629423959688 |
| 59.168410498902 | 60.5631390894568 |
| 59.1682977380918 | 60.5632779771013 |
| 59.1681672506201 | 60.5633819790355 |
| 59.168143500305 | 60.5634631009366 |
| 59.1681673161599 | 60.5637290469864 |
| 59.1681823509282 | 60.5638090016017 |
| 59.1688892469583 | 60.5639335996794 |
| 59.1688852913401 | 60.5638441927891 |
| 59.1689504250428 | 60.5631039851259 |
| 59.1689563201864 | 60.5628612083379 |
| 59.1689266622721 | 60.5626876643644 |

| | |
|---|---|
| 59.1688494738943 | 60.5624564094329 |
| 59.1687663947071 | 60.562398691441 |
| 33 | |
| 59.15283 | 60.9452985 |
| 59.1520348 | 60.9453491 |
| 59.1516886 | 60.9457928 |
| 59.1514017 | 60.9455999 |
| 59.1506894 | 60.9455227 |
| 59.1503233 | 60.9459857 |
| 59.1504223 | 60.9466417 |
| 59.1500364 | 60.9470083 |
| 59.1497001 | 60.9473749 |
| 59.1493637 | 60.9475871 |
| 59.1486315 | 60.9489376 |
| 59.1483248 | 60.9499023 |
| 59.1472464 | 60.9514264 |
| 59.1469001 | 60.9520438 |
| 59.1464548 | 60.9534136 |
| 59.1460986 | 60.9542239 |
| 59.1458513 | 60.9545133 |
| 59.145505 | 60.9543204 |
| 59.1452279 | 60.9547256 |
| 59.1447826 | 60.9561726 |
| 59.1434369 | 60.9588736 |
| 59.1487305 | 60.9608608 |
| 59.1501651 | 60.9607836 |
| 59.1503629 | 60.9617869 |
| 59.1520645 | 60.9611502 |
| 59.1513127 | 60.9581983 |
| 59.1514413 | 60.9536066 |
| 59.1517677 | 60.9525454 |
| 59.1512137 | 60.9508283 |
| 59.1524108 | 60.9495743 |
| 59.1531436 | 60.945911 |
| 59.15283 | 60.9452985 |

**Описание границ участка общедоступных охотничьих угодий «Пелымский»**

Северная граница: от северо-восточного угла квартала 3 Талымского участка Пелымского участкового лесничества Ивдельского лесничества на восток по северным границам кварталов 4–6 Талымского участка Пелымского участкового лесничества Ивдельского лесничества до северо-восточного угла квартала 6 Талымского участка Пелымского участкового лесничества Ивдельского лесничества, далее на юг по восточной границе квартала 6 Талымского участка Пелымского участкового лесничества Ивдельского лесничества до северной границы квартала 14 Талымского участка Пелымского участкового лесничества Ивдельского лесничества, далее на восток по северным границам кварталов 14–18 Талымского участка Пелымского участкового лесничества Ивдельского лесничества, квартала 1 Атымского участка Атымского участкового лесничества Ивдельского лесничества до границы между Свердловской областью и Ханты-Мансийским автономным округом – Югра.

Восточная граница: от пересечения северной границы квартала 1 Атымского участка Атымского участкового лесничества Ивдельского лесничества с границей между Свердловской областью и Ханты-Мансийским автономным округом – Югра на северо-восток по границе между Свердловской областью и Ханты-Мансийским автономным округом – Югра до юго-восточного угла квартала 106 Нерпьинского участка Атымского участкового лесничества Ивдельского лесничества.

Южная граница: от юго-восточного угла квартала 106 Нерпьинского участка Атымского участкового лесничества Ивдельского лесничества на запад по южным границам кварталов 106,

105, 104, 103, 102, 101 Нерпьинского участка Атымского участкового лесничества Ивдельского лесничества до реки Пелым.

Западная граница: от места пересечения южной границы квартала 101 Нерпьинского участка Атымского участкового лесничества Ивдельского лесничества с рекой Пелым на северо-запад по границе городского округа Пелым до места пересечения восточной границы квартала 103 Талымского участка Пелымского участкового лесничества Ивдельского лесничества с рекой Пелым, далее на север по восточной границе квартала 103 Талымского участка Пелымского участкового лесничества Ивдельского лесничества до места пересечения с автомобильной дорогой Посырья – Пелым, далее на север по автомобильной дороге Посырья – Пелым до северо-восточного угла квартала 3 Талымского участка Пелымского участкового лесничества Ивдельского лесничества.

За исключением лесопарковых зон кварталов 26, 27 Пелымского участка Пелымского участкового лесничества Ивдельского лесничества, 87–94 Атымского участка Атымского участкового лесничества Ивдельского лесничества.

За исключением земель, непригодных для осуществления видов деятельности в сфере охотничьего хозяйства, в том числе земель населенных пунктов (поселок городского типа Пелым, поселок Атымья), в следующих границах:

| | |
|---|---|
| 1 | |
| 61.023097521374 | 61.9801030942077 |
| 61.0230938 | 61.9800707 |
| 61.0222145 | 61.9784271 |
| 61.0194995 | 61.978684 |
| 61.0168402 | 61.9806899 |
| 61.0152998 | 61.9813858 |
| 61.0146122 | 61.9808425 |
| 61.013486 | 61.9757393 |
| 61.0120882 | 61.9726805 |
| 2 | |
| 60.9711184 | 61.7605984 |
| 60.9694055 | 61.7616391 |
| 60.9690098 | 61.762079 |
| 60.9696607 | 61.7689562 |
| 60.9716494 | 61.7662525 |
| 60.9711184 | 61.7605984 |

**Описание границ участка общедоступных охотничьих угодий «Пышминский»**

Северная граница: от места пересечения автомобильной дороги Куровское – Холкина с границей Пышминского муниципального округа Свердловской области на восток по автомобильной дороге Куровское – Холкина до деревни Холкина, далее на юго-восток по автомобильной дороге Холкина – Трифоново – Пышма до пересечения с автомобильной дорогой Тюмень – Екатеринбург, далее на северо-восток по автомобильной дороге Тюмень – Екатеринбург до места пересечения с границей Пышминского муниципального округа Свердловской области.

Восточная граница: от места пересечения автомобильной дороги Тюмень – Екатеринбург с границей Пышминского муниципального округа Свердловской области на юг по границе Пышминского муниципального округа Свердловской области до пересечения с рекой Пышма.

Южная граница: от пересечения реки Пышма с границей Пышминского муниципального округа Свердловской области вверх по течению по середине реки Пышма до села Чернышово, далее на юго-восток по автомобильной дороге Чернышово – Четкарино до места пересечения с рекой Дереней.

Западная граница: от места пересечения автомобильной дороги Чернышово – Четкарино с рекой Дереней вниз по течению по середине реки Дереней до устья реки Дереней, далее вверх

по течению по середине реки Пышма до деревни Тырково, далее на север по автомобильной дороге на деревню Тырково до пересечения с автомобильной дорогой Тюмень – Екатеринбург, далее на запад по автомобильной дороге Тюмень – Екатеринбург до пересечения с границей Пышминского муниципального округа Свердловской области, далее на север по границе Пышминского муниципального округа Свердловской области до места пересечения с автомобильной дорогой Куровское – Холкина.

За исключением лесопарковых зон квартала 1 Пышминского участка Пышминского участкового лесничества Камышловского лесничества.

За исключением земель, непригодных для осуществления видов деятельности в сфере охотничьего хозяйства, в том числе земель населенных пунктов (деревня Холкина, село Печеркино, деревня Фролы, деревня Салопаткина, село Юрмытское, село Трифоново, деревня Медведева, поселок городского типа Пышма, село Тимохинское, деревня Савина, село Чернышово), в следующих границах:

| | |
|---|---|
| 1 | |
| 57.0605205224185 | 62.9411435313563 |
| 57.0605066030103 | 62.940948687911 |
| 57.0604880896551 | 62.9408175444243 |
| 2 | |
| 57.0567230450046 | 62.9954782158579 |
| 57.0557524 | 62.9962631 |
| 57.0563705565414 | 63.0013819866969 |
| 57.0554503234882 | 63.0037288983337 |
| 57.0556422127289 | 63.0040525151711 |
| 57.055721111862 | 63.0042707953844 |
| 57.0557740603537 | 63.0044971391435 |
| 57.0557672177194 | 63.0047846107286 |
| 57.0557321294563 | 63.0050523009387 |
| 57.0556911848007 | 63.0052528651131 |
| 57.0552557567996 | 63.0059911290369 |
| 57.0552258544041 | 63.0066828132975 |
| 57.0555113579384 | 63.0071763647648 |
| 57.0559103716162 | 63.0074309374165 |
| 57.0561290334325 | 63.0077289705055 |
| 57.0561644328348 | 63.0082021183806 |
| 57.0560654808793 | 63.0086964849397 |
| 57.0560864206492 | 63.0090553911512 |
| 57.0562259337501 | 63.0093798627206 |
| 57.0563154934961 | 63.0098302794471 |
| 57.0562873155491 | 63.0105198596215 |
| 57.0561081943597 | 63.0108730331539 |
| 57.0558415934599 | 63.0111906491343 |
| 57.0557882391857 | 63.0116169676633 |
| 57.0561451724649 | 63.0122186653854 |
| 57.0562248062323 | 63.0125455695255 |
| 57.0561327875173 | 63.0135449179839 |
| 57.0563361211089 | 63.0143303456195 |
| 57.0566634225678 | 63.0156115547262 |
| 57.0574274089447 | 63.0155927074553 |
| 57.0575908048067 | 63.0156589581929 |
| 3 | |
| 57.0369302905217 | 63.0178216266406 |
| 57.036959 | 63.0155611 |
| 57.0361574 | 63.0084975 |
| 57.0273362 | 63.0059227 |
| 57.0253989 | 63.0067205 |
| 57.0243138 | 63.0145368 |
| 57.0240522 | 63.0310458 |

| | |
|---|---|
| 57.0248967 | 63.0321693 |
| 4 | |
| 57.0313312 | 63.0319762 |
| 57.0327029 | 63.0344762 |
| 5 | |
| 56.9953928 | 63.1393742 |
| 56.992462 | 63.1443286 |
| 56.9926023 | 63.1455302 |
| 56.9924971 | 63.1466675 |
| 56.9922516 | 63.1476545 |
| 56.9919243 | 63.1485557 |
| 56.9912463 | 63.1490493 |
| 56.9894577872186 | 63.1494194371531 |
| 6 | |
| 56.9888382 | 63.1451869 |
| 56.9873419 | 63.1440496 |
| 56.9873419 | 63.1454015 |
| 56.9870028 | 63.1454015 |
| 56.9869385 | 63.1477833 |
| 56.987149 | 63.1487596 |
| 56.9872042 | 63.149604 |
| 56.9854596 | 63.15068 |
| 56.9849803 | 63.1543922 |
| 56.9831914 | 63.1531691 |
| 56.9828173 | 63.1534695 |
| 56.9823496 | 63.1535125 |
| 56.9818702 | 63.1537056 |
| 56.9813908 | 63.1540274 |
| 56.980853 | 63.1548857 |
| 56.9805314 | 63.1552291 |
| 56.9801339 | 63.1553042 |
| 56.9795784 | 63.1550252 |
| 56.9792744 | 63.1546068 |
| 56.977649 | 63.1559801 |
| 56.9776841 | 63.1564951 |
| 56.9775847 | 63.1570315 |
| 56.9773859 | 63.1575036 |
| 56.9770526 | 63.1578469 |
| 56.9770643 | 63.1601429 |
| 56.9799062 | 63.1610217 |
| 56.9803537 | 63.160694 |
| 56.9811384116185 | 63.1600234331108 |
| 7 | |
| 56.9559283512048 | 63.2219385566876 |
| 56.9532546547385 | 63.2157461385443 |
| 56.9533326467566 | 63.213332405905 |
| 56.9533381318483 | 63.2119633100733 |
| 56.9532991512412 | 63.2100771897031 |
| 56.9531183766902 | 63.2078042910453 |
| 56.9529777297899 | 63.2056225689699 |
| 56.9528423114273 | 63.2044809374793 |
| 56.952729797191 | 63.2036629606011 |
| 56.9524814272759 | 63.2020837194216 |
| 56.9522744792346 | 63.2021925757899 |
| 56.9521893736505 | 63.2017342519129 |
| 56.9520679555427 | 63.2010703810881 |
| 56.9520129343559 | 63.2007850372018 |
| 56.9519741187681 | 63.2005760630653 |
| 56.9518455664031 | 63.1999699625058 |
| 56.9514069784601 | 63.2000463713543 |

| | |
|---|---|
| 56.9514321305133 | 63.2002037714846 |
| 56.9514434053604 | 63.2003199760792 |
| 56.9514610665037 | 63.2005468396861 |
| 56.9514690999185 | 63.2006272843958 |
| 56.9514850715182 | 63.2007327722705 |
| 56.9515028064113 | 63.2008210261122 |
| 56.9515338673554 | 63.2009026724088 |
| 56.9516034777309 | 63.2010515825421 |
| 56.9516443717912 | 63.2011744053687 |
| 56.9516640532428 | 63.2012574141994 |
| 56.9516744402657 | 63.2013268281638 |
| 56.9516786201073 | 63.2013998399458 |
| 56.9516824527534 | 63.201489155722 |
| 56.9516831387418 | 63.2015783828581 |
| 56.9516774836449 | 63.201700813358 |
| 56.9516699856842 | 63.2018054628086 |
| 56.951669594944 | 63.2018062562122 |
| 56.9491791 | 63.2023683 |
| 56.9454105115171 | 63.2132585376296 |
| 56.9453979387274 | 63.2132773807177 |
| 56.9453716945545 | 63.2133125820712 |
| 56.9453494669336 | 63.2133584922907 |
| 56.945326461022 | 63.2134176128204 |
| 56.945301081878 | 63.2134790506929 |
| 56.9452709485505 | 63.213548740469 |
| 56.9452555900122 | 63.2135885391913 |
| 56.9452532250357 | 63.2136308027238 |
| 56.9452454510899 | 63.213692053314 |
| 56.9452371091772 | 63.2137520319148 |
| 56.9452331900572 | 63.2137709503919 |
| 56.9436513 | 63.2183422 |
| 56.938059 | 63.2056382 |
| 56.9370770618257 | 63.2069401822136 |
| 56.9369283234329 | 63.2064136964903 |
| 56.9368183878708 | 63.2059099441979 |
| 56.9364106165315 | 63.2062706925454 |
| 56.9361959638006 | 63.2064596081104 |
| 56.9351389298205 | 63.2080072162645 |
| 56.9343376221681 | 63.2091972315263 |
| 56.9337346038022 | 63.2100636515698 |
| 56.9330813317899 | 63.2110396962149 |
| 56.9326470402327 | 63.2116613574361 |
| 56.9318992659106 | 63.2126543841959 |
| 56.9310025912258 | 63.2138325367553 |
| 56.9302016177708 | 63.21480995836 |
| 56.9288603224697 | 63.2163978625425 |
| 56.9285370768332 | 63.2167986693681 |
| 56.9281581679019 | 63.2170784831065 |
| 56.9275338918527 | 63.217473185267 |
| 56.9272437941552 | 63.2177074729492 |
| 56.9272839061253 | 63.2178559257668 |
| 56.9273768614861 | 63.218849366979 |
| 56.9282508982761 | 63.2206947544487 |
| 56.9297625506484 | 63.2227817824802 |
| 56.9284787 | 63.225324 |
| 8 | |
| 56.9128681 | 63.2237649 |
| 56.9058625 | 63.2082939 |
| 56.9063545 | 63.2000112 |
| 56.9038003 | 63.1958055 |

| | |
|---|---|
| 56.901703 | 63.1898618 |
| 56.8984922 | 63.1890249 |
| 56.8972383 | 63.2000756 |
| 56.8970157 | 63.2032299 |
| 56.8981641 | 63.2054186 |
| 56.8981524 | 63.2093882 |
| 56.8987969 | 63.2112336 |
| 56.9022654 | 63.2114267 |
| 56.9109938 | 63.2265973 |
| 9 | |
| 56.9257595217671 | 63.2371124714678 |
| 56.9257513 | 63.236618 |
| 56.925111440042 | 63.2356615029735 |
| 56.9251700655291 | 63.2354363397463 |
| 56.9250731420693 | 63.2353853159052 |
| 56.924934259359 | 63.2352424888472 |
| 56.9245392663837 | 63.2347105175422 |
| 56.9241616272128 | 63.234067663866 |
| 56.9239481098003 | 63.2337387388608 |
| 56.9235056617672 | 63.23251705824 |
| 56.9233210410573 | 63.2321151580441 |
| 56.9228319021825 | 63.2314807625661 |
| 56.9222252820425 | 63.2304977586321 |
| 56.9217484821015 | 63.2295268354436 |
| 56.9204875929372 | 63.2267183695282 |
| 56.9201291670598 | 63.2255125425851 |
| 56.9196031364973 | 63.2235308867809 |
| 56.9193410089293 | 63.2236993849549 |
| 56.9193219015242 | 63.223720543297 |
| 56.9191297875796 | 63.2238226331795 |
| 56.9162556662045 | 63.2254475637012 |
| 56.9159998460095 | 63.2256249185748 |
| 56.9154144116147 | 63.2259623655635 |
| 56.915130940417 | 63.2261367101736 |
| 56.9149948058467 | 63.2262788946339 |
| 56.9149255492761 | 63.2262834706425 |
| 56.9140366905276 | 63.2267632312483 |
| 56.9137763816689 | 63.226868107125 |
| 10 | |
| 56.9133579 | 63.2269219 |
| 56.9132116999999 | 63.2268924 |
| 56.9126514 | 63.227638 |
| 11 | |
| 56.9391260051114 | 63.252477455648 |
| 56.9391248837291 | 63.2524820978485 |
| 56.9391011564314 | 63.2525700006209 |
| 56.93906615676 | 63.2527282722951 |
| 56.9390660744134 | 63.2527286071854 |
| 56.9391700539125 | 63.2540868200265 |
| 12 | |
| 56.9829188442529 | 63.2768025760532 |
| 56.9858965 | 63.2688498 |
| 56.9850792172569 | 63.2657765905697 |
| 56.9861797646893 | 63.2645650506105 |
| 56.9863389579812 | 63.2644840341364 |
| 56.9868431930722 | 63.2641953767927 |
| 56.987094289173 | 63.2639769819221 |
| 56.9870733670915 | 63.2638928041845 |
| 56.9870877695323 | 63.263740815287 |
| 13 | |

| | |
|---|---|
| 56.9518398713882 | 63.2792316813546 |
| 56.9524141348812 | 63.2807080394671 |
| 56.9613018264613 | 63.2879047364111 |
| 56.9630930546507 | 63.2870606833391 |
| 56.9660478783094 | 63.2936312326818 |
| 56.9665168369412 | 63.2949620613251 |
| 56.9665983656602 | 63.2948553342592 |
| 56.96729 | 63.2963933 |
| 14 | |
| 56.9717596412014 | 63.2860993136329 |
| 56.972346 | 63.2861166 |
| 56.9791519104048 | 63.2801992262351 |
| 15 | |
| 56.9793780673017 | 63.2810083663281 |
| 56.9794125044879 | 63.2812124666252 |
| 56.9794289238435 | 63.2812642279999 |
| 56.9794662194393 | 63.2813823927483 |
| 56.9795413248974 | 63.2815040022466 |
| 16 | |
| 56.9798922886041 | 63.2825721684634 |
| 56.9792874882633 | 63.2828987041611 |
| 56.9795821848635 | 63.2847999425952 |
| 17 | |
| 56.9402412229056 | 63.2886860799848 |
| 56.9400642741634 | 63.2882256033919 |
| 56.939834328905 | 63.287061508342 |
| 56.9396406641869 | 63.286051541675 |
| 56.9394713113987 | 63.284435431464 |
| 18 | |
| 57.0204525 | 63.0326311 |
| 57.0181301 | 63.0359822 |
| 57.0175 | 63.0350132 |
| 57.0155585 | 63.0388892 |
| 57.0118803 | 63.0415943 |
| 57.0117264 | 63.0438418 |
| 57.0110915 | 63.0471057 |
| 57.0119503 | 63.0464181 |
| 57.0134738 | 63.0484532 |
| 57.0146094 | 63.0470287 |
| 57.0155234 | 63.0426533 |
| 57.0170745 | 63.0418902 |
| 57.0184593 | 63.0451971 |
| 57.0195948 | 63.0449936 |
| 57.0208687 | 63.0422972 |
| 57.0207025 | 63.0402621 |
| 57.0202317 | 63.0386341 |
| 57.0204533 | 63.0369552 |
| 57.0210685 | 63.0360134 |
| 57.0204525 | 63.0326311 |
| 19 | |
| 56.9927955783362 | 63.0466308220781 |
| 56.9919021498995 | 63.0477210950212 |
| 56.9908315209794 | 63.0489495325604 |
| 56.990758450602 | 63.0507910429456 |
| 56.9908920464398 | 63.0514275000084 |
| 56.9911682922983 | 63.0527599433337 |
| 56.9917726625481 | 63.0547303653562 |
| 56.9929642429189 | 63.0547078166579 |
| 56.9932911864311 | 63.0545682778974 |
| 56.9943897469059 | 63.0535658323513 |

| | |
|---|---|
| 56.9951786791353 | 63.05251465479 |
| 56.9959104643102 | 63.0516960348451 |
| 56.9959649615738 | 63.0515706502106 |
| 56.9960219371859 | 63.0514399623697 |
| 56.9959248637885 | 63.0511162251219 |
| 56.9966045151648 | 63.0501247853039 |
| 56.9962364242246 | 63.049050948847 |
| 56.9953581300898 | 63.0498965733767 |
| 56.9949336320984 | 63.0487000684261 |
| 56.9938518835554 | 63.0500833900955 |
| 56.9927955783362 | 63.0466308220781 |
| 20 | |
| 57.0153656 | 63.0629694 |
| 57.0051898 | 63.0722858 |
| 57.0051898 | 63.0882807 |
| 57.0091321 | 63.0876633 |
| 57.0090404 | 63.0790205 |
| 57.011974 | 63.0748113 |
| 57.0163128 | 63.0753725 |
| 57.0172905 | 63.0683011 |
| 57.0153656 | 63.0629694 |
| 21 | |
| 56.9660257 | 63.1320841 |
| 56.9616032 | 63.1508075 |
| 56.9640379 | 63.1520776 |
| 56.9737749 | 63.1510533 |
| 56.975454 | 63.1444653 |
| 56.9730826 | 63.1406469 |
| 56.9699116 | 63.1376561 |
| 56.9688844 | 63.1331084 |
| 56.9660257 | 63.1320841 |
| 22 | |
| 56.9028069 | 63.1477354 |
| 56.8952339 | 63.1501556 |
| 56.8903034 | 63.158659 |
| 56.8933761 | 63.1719373 |
| 56.9038427 | 63.1801136 |
| 56.9121995 | 63.1766469 |
| 56.9118782 | 63.1693209 |
| 56.9051642 | 63.1596401 |
| 56.9028069 | 63.1477354 |
| 23 | |
| 56.9824485 | 63.3160076 |
| 56.9804248 | 63.3189453 |
| 56.9813007 | 63.3329132 |
| 56.9823564 | 63.3397014 |
| 56.9833394 | 63.3460219 |
| 56.9858914 | 63.3461051 |
| 56.9849552 | 63.3354906 |
| 56.9900285 | 63.3450242 |
| 56.9920214 | 63.3411165 |
| 56.9875825 | 63.3321095 |
| 56.9893642 | 63.3272318 |
| 56.9874013 | 63.323629 |
| 56.9841398 | 63.3254581 |
| 56.9824485 | 63.3160076 |

**Описание границ участка общедоступных охотничьих угодий «Североуральский»**

Северная граница: от места пересечения автомобильной дороги Покровск-Уральский – Тонга – Сольва с рекой Калья вниз по течению по середине реки Калья до пересечения с западной границей квартала 80 Кальинского участка Черемуховского участкового лесничества Карпинского лесничества, далее на север по западной границе квартала 80 Кальинского участка Черемуховского участкового лесничества Карпинского лесничества до северо-западного угла квартала 80 Кальинского участка Черемуховского участкового лесничества Карпинского лесничества, далее на восток по северным границам кварталов 80–82, 84, 85 Кальинского участка Черемуховского участкового лесничества Карпинского лесничества до пересечения с автомобильной дорогой Всеволодо-Благодатское – Черемухово – Калья, далее на север по автомобильной дороге Всеволодо-Благодатское – Черемухово – Калья до пересечения с северной границей квартала 180 Черемуховского участка Черемуховского участкового лесничества Карпинского лесничества, далее на запад по северным границам кварталов 180, 179, 178, 177, 176, 175 Черемуховского участка Черемуховского участкового лесничества Карпинского лесничества до северо-восточного угла квартала 175 Черемуховского участка Черемуховского участкового лесничества Карпинского лесничества, далее на север по восточной границе квартала 139 Черемуховского участка Черемуховского участкового лесничества Карпинского лесничества до северо-восточного угла квартала 139 Черемуховского участка Черемуховского участкового лесничества Карпинского лесничества, далее на запад по северной границе квартала 139 Черемуховского участка Черемуховского участкового лесничества Карпинского лесничества до северо-западного угла квартала 139 Черемуховского участка Черемуховского участкового лесничества Карпинского лесничества, далее на север по восточной границе квартала 108 Черемуховского участка Черемуховского участкового лесничества Карпинского лесничества до северо-западного угла квартала 109 Черемуховского участка Черемуховского участкового лесничества Карпинского лесничества, далее на восток по северной границе квартала 109 Черемуховского участка Черемуховского участкового лесничества Карпинского лесничества до юго-западного угла квартала 83 Черемуховского участка Черемуховского участкового лесничества Карпинского лесничества, далее на север по западным границам кварталов 83, 56 Черемуховского участка Черемуховского участкового лесничества Карпинского лесничества до пересечения с автомобильной дорогой Черемухово – Всеволодо-Благодатское, далее на юго-восток по автомобильной дороге Черемухово – Всеволодо-Благодатское до пересечения с границей Североуральского муниципального округа Свердловской области, далее на восток по границе Североуральского муниципального округа Свердловской области до северо-восточного угла квартала 9 Всеволодского участка Всеволодского участкового лесничества Карпинского лесничества.

Восточная граница: от северо-восточного угла квартала 9 Всеволодского участка Всеволодского участкового лесничества Карпинского лесничества на юг по границе Североуральского муниципального округа Свердловской области до юго-восточного угла квартала 200 Петропавловского участка Петропавловского участкового лесничества Карпинского лесничества.

Южная граница: от юго-восточного угла квартала 200 Петропавловского участка Петропавловского участкового лесничества Карпинского лесничества на запад по границе Североуральского муниципального округа Свердловской области до юго-восточного угла квартала 203 Баяновского участка Петропавловского участкового лесничества Карпинского лесничества.

Западная граница: от юго-восточного угла квартала 203 Баяновского участка Петропавловского участкового лесничества Карпинского лесничества на северо-запад по восточным границам кварталов 203, 169 Баяновского участка Петропавловского участкового лесничества Карпинского лесничества, далее на север по восточным границам кварталов 119, 87, 54, 21 Баяновского участка Петропавловского участкового лесничества Карпинского лесничества, восточным границам кварталов 171, 119, 117, 67, 33 Кальинского участка

Черемуховского участкового лесничества Карпинского лесничества до охранной зоны государственного природного заповедника «Денежкин Камень», далее на запад по охранной зоне государственного природного заповедника «Денежкин Камень» до пересечения с автомобильной дорогой Покровск-Уральский – Тонга – Сольва, далее на восток по автомобильной дороге Покровск-Уральский – Тонга – Сольва до места пересечения с рекой Калья.

За исключением лесопарковых зон кварталов 84–89, 111, 112, 114, 115, 117, 119 Черемуховского участка Карпинского лесничества, 82–86, 135–139, 189–196 Кальинского участка Черемуховского участкового лесничества Карпинского лесничества, 2, 3, 5–7, 9–19, 30–32, 34–45, 57, 83, 62, 63, 66, 69, 80, 85, 86, 88, 92–95, 105–107, 110–116, 118–122, 133–135, 138–147, 163–165 Петропавловского участка, 13–21, 24–26 Березовского участка, 129–132, 141–147 Баяновского участка Петропавловского участкового лесничества Карпинского лесничества.

За исключением земель, непригодных для осуществления видов деятельности в сфере охотничьего хозяйства, в том числе земель населенных пунктов (поселок Черемухово, поселок Калья, поселок Третий Северный, город Североуральск, поселок Покровск-Уральский, поселок Баяновка, поселок Бокситы), в следующих границах:

| | |
|---|---|
| 1 | |
| 60.1642249 | 59.7561829 |
| 60.1631759 | 59.7546809 |
| 60.1606554 | 59.7460161 |
| 60.1606209 | 59.7443368 |
| 60.1609129 | 59.7432658 |
| 60.1613971 | 59.74193 |
| 60.1618094 | 59.7389739 |
| 60.16245 | 59.7377722 |
| 60.163326 | 59.7342098 |
| 60.1622971 | 59.7324589 |
| 60.162837 | 59.7289515 |
| 60.1637921 | 59.7257045 |
| 60.1625354 | 59.7230952 |
| 60.1614251 | 59.7224944 |
| 60.1598449 | 59.7235243 |
| 60.1586918 | 59.7228377 |
| 60.1580359341484 | 59.722544798969 |
| 2 | |
| 60.15331 | 59.7387164 |
| 60.1475921 | 59.7437328 |
| 60.1477434 | 59.7446404 |
| 60.1483011 | 59.7479861 |
| 60.1555311 | 59.7442954 |
| 60.1563854 | 59.745497 |
| 60.1561718 | 59.7480719 |
| 60.1550186 | 59.7496169 |
| 60.1559156 | 59.7519343 |
| 60.1574105 | 59.7539942 |
| 60.1590335 | 59.7558825 |
| 60.1609126 | 59.7579424 |
| 60.1615005784543 | 59.7589373449233 |
| 3 | |
| 60.132939348113 | 59.7993803636635 |
| 60.1321055569339 | 59.799792919728 |
| 60.1318317119141 | 59.8036668941104 |
| 60.1308006405207 | 59.8193740008658 |
| 4 | |
| 60.1658831875252 | 59.8856001673727 |
| 60.166004 | 59.8833903 |
| 5 | |
| 60.1946311 | 59.9713004 |

| | |
|---|---|
| 60.1948098 | 59.9690974 |
| 60.1956403 | 59.9588593 |
| 60.1960561 | 59.9329229 |
| 6 | |
| 60.1181817 | 59.9339568 |
| 60.1252518 | 59.9339568 |
| 7 | |
| 60.1020486769782 | 59.9377361770013 |
| 60.1008632 | 59.9359345 |
| 60.0999641 | 59.9352439 |
| 60.0986812 | 59.9368572 |
| 60.0979645 | 59.9409556 |
| 60.0975901 | 59.9439168 |
| 60.0974082 | 59.9461484 |
| 60.0972467 | 59.9491245 |
| 60.0973154 | 59.9503668 |
| 60.0989379 | 59.9524569 |
| 8 | |
| 60.2204042129963 | 59.9466357681841 |
| 60.2108133508373 | 59.9495149618294 |
| 60.2104013 | 59.9495174 |
| 60.2101989347145 | 59.9496994106273 |
| 60.2092478462294 | 59.9499849290589 |
| 60.2045516986704 | 59.9524677475425 |
| 60.2041272434842 | 59.95270108773 |
| 60.202215329871 | 59.9514085062515 |
| 60.2019229455829 | 59.9524240009129 |
| 60.2018759489787 | 59.9525927322281 |
| 60.2018093765049 | 59.952748899347 |
| 60.2015229332913 | 59.9531871806522 |
| 60.2009232112574 | 59.9546918061718 |
| 60.2008583165887 | 59.9548131605623 |
| 60.1997545555987 | 59.9567544108914 |
| 60.1993467770515 | 59.9586476158581 |
| 60.1989733067152 | 59.9594262723047 |
| 60.1985693254588 | 59.9603521141406 |
| 60.1982947537889 | 59.9612637003728 |
| 60.1960775750539 | 59.9649836481239 |
| 60.1962940961274 | 59.965737382149 |
| 60.1951280198571 | 59.9689128530894 |
| 60.1950296336392 | 59.9691806232806 |
| 60.1948618376839 | 59.9696955367142 |
| 9 | |
| 60.2182527315951 | 59.9711556991482 |
| 60.2183219978356 | 59.970366995614 |
| 60.2183416981039 | 59.9701425275927 |
| 60.218823837718 | 59.9646516375241 |
| 60.2191070880937 | 59.9620285142306 |
| 10 | |
| 60.2294873564082 | 59.9648501253867 |
| 60.2291177 | 59.9647503 |
| 60.2264023 | 59.9683938 |
| 60.2285141 | 59.9803479 |
| 60.2339389 | 59.9930387 |
| 60.2410272 | 59.9981329 |
| 60.2442688 | 60.007835 |
| 60.2491075 | 60.0090995 |
| 60.2505811 | 60.0055894 |
| 60.2516376 | 60.0030728 |
| 60.2504121 | 59.9928072 |

| | |
|---|---|
| 60.2478459 | 59.9828503 |
| 60.241487 | 59.9751318 |
| 60.2384747 | 59.9680998 |
| 11 | |
| 60.196775179245 | 59.9695468127359 |
| 60.1975469388808 | 59.9694868214301 |
| 12 | |
| 60.147827 | 59.984058 |
| 60.1512773 | 59.9853298 |
| 60.1529725 | 59.9854675 |
| 60.1538347 | 59.9873448 |
| 60.154092 | 59.9882667 |
| 60.1512839 | 59.9972684 |
| 60.1527183 | 60.0023015 |
| 60.1555382 | 60.004181 |
| 60.1624236 | 59.9915111 |
| 60.1634508 | 59.994235 |
| 60.1643663 | 59.9989824 |
| 60.1639073 | 60.0056128 |
| 60.1734926 | 60.0106983 |
| 60.1727989 | 59.9932532 |
| 60.1708566 | 59.984945 |
| 60.1710275 | 59.9807179 |
| 60.1726498 | 59.9793446 |
| 13 | |
| 60.0232787 | 59.6934414 |
| 60.0225175 | 59.695968 |
| 60.0229785 | 59.6968746 |
| 60.0228552 | 59.697454 |
| 60.0223889 | 59.6965474 |
| 60.0214561 | 59.6966064 |
| 60.0213596 | 59.6974701 |
| 60.0207296 | 59.6988756 |
| 60.0204428 | 59.6996534 |
| 60.020156 | 59.6993852 |
| 60.0195341 | 59.7007853 |
| 60.0191508 | 59.7014344 |
| 60.0190704 | 59.70137 |
| 60.0188452 | 59.7017938 |
| 60.0187192 | 59.7023356 |
| 60.0186093 | 59.7030974 |
| 60.0185798 | 59.7038055 |
| 60.0187111 | 59.7035211 |
| 60.0187514 | 59.7036177 |
| 60.0186066 | 59.7042507 |
| 60.0185986 | 59.7049749 |
| 60.0185503 | 59.7054255 |
| 60.0183761 | 59.706198 |
| 60.0181536 | 59.7067237 |
| 60.0183224 | 59.7067988 |
| 60.0185986 | 59.7064394 |
| 60.0188479 | 59.7065359 |
| 60.0190141 | 59.7070295 |
| 60.0191347 | 59.7075605 |
| 60.0192607 | 59.7078663 |
| 60.0206224 | 59.707405 |
| 60.0214534 | 59.7072601 |
| 60.0215901 | 59.7058386 |
| 60.0209923 | 59.7047442 |
| 60.021188 | 59.703902 |

| | |
|---|---|
| 60.0216142 | 59.7047818 |
| 60.0220538 | 59.7021157 |
| 60.0224693 | 59.7024483 |
| 60.0226703 | 59.70159 |
| 60.0230482 | 59.7013915 |
| 60.0235816 | 59.6965957 |
| 60.0233967 | 59.6956033 |
| 60.0236433 | 59.6943158 |
| 60.0232787 | 59.6934414 |
| 14 | |
| 60.3463897 | 59.9589371 |
| 60.3338903 | 59.9839283 |
| 60.3283799 | 59.9830695 |
| 60.3287458 | 59.9925287 |
| 60.3376146 | 60.0069064 |
| 60.3395726 | 60.0050908 |
| 60.3593362 | 59.9871019 |
| 60.35689 | 59.960998 |
| 60.3463897 | 59.9589371 |
| 15 | |
| 60.3936322 | 60.1181528 |
| 60.3931552 | 60.1182923 |
| 60.3927099 | 60.1184103 |
| 60.3924714 | 60.1187644 |
| 60.3923389 | 60.1193437 |
| 60.3922806 | 60.1184532 |
| 60.3921852 | 60.118303 |
| 60.3921719 | 60.1181582 |
| 60.3917145 | 60.1186503 |
| 60.3915756 | 60.1190344 |
| 60.3911516 | 60.1191631 |
| 60.3907487 | 60.1194206 |
| 60.390261 | 60.1193777 |
| 60.3898793 | 60.1192919 |
| 60.3898369 | 60.1199356 |
| 60.3899217 | 60.1205364 |
| 60.3903458 | 60.1198069 |
| 60.3911516 | 60.1201073 |
| 60.3910879 | 60.121266 |
| 60.3904942 | 60.1213947 |
| 60.3901762 | 60.1220814 |
| 60.3907699 | 60.122253 |
| 60.3912904 | 60.1222552 |
| 60.3912364 | 60.1233259 |
| 60.3912152 | 60.1240555 |
| 60.3912152 | 60.1250425 |
| 60.3918301 | 60.1246134 |
| 60.3919477 | 60.1256884 |
| 60.3923813 | 60.1249996 |
| 60.392551 | 60.1244846 |
| 60.392975 | 60.1255575 |
| 60.3933895 | 60.1252163 |
| 60.3932082 | 60.1246992 |
| 60.3935899 | 60.1239697 |
| 60.3937171 | 60.1232401 |
| 60.3936959 | 60.1228109 |
| 60.3935475 | 60.121781 |
| 60.3934679 | 60.1214895 |
| 60.3934149 | 60.120835 |
| 60.3933195 | 60.120481 |

| | |
|---|---|
| 60.3932824 | 60.1202879 |
| 60.3931022 | 60.1203952 |
| 60.393081 | 60.1201591 |
| 60.393187 | 60.1201591 |
| 60.3931817 | 60.1197729 |
| 60.3932294 | 60.119451 |
| 60.3933089 | 60.1191721 |
| 60.3934626 | 60.1188931 |
| 60.3934361 | 60.118582 |
| 60.3936359 | 60.118633 |
| 60.3936375 | 60.1185283 |
| 60.3934573 | 60.1183996 |
| 60.393673 | 60.1183433 |
| 60.3936322 | 60.1181528 |

**Описание границ участка общедоступных охотничьих угодий «Серовский»**

Северная граница: от северо-западного угла квартала 197 Андриановского участка Андриановского участкового лесничества Серовского лесничества на восток по границе Серовского муниципального округа Свердловской области до северо-восточного угла квартала 18 Андриановского участка Андриановского участкового лесничества Серовского лесничества.

Восточная граница: от северо-восточного угла квартала 18 Андриановского участка Андриановского участкового лесничества Серовского лесничества на запад по северным границам кварталов 18, 17, 16, 15, 14, 13, 12, 11, 10, 9, 8, 7 до северо-западного угла квартала 7 Андриановского участка Андриановского участкового лесничества Серовского лесничества, далее на юг по западным границам кварталов 7, 25, 47, 69, 98, 125, 156, 186, 223 Андриановского участка Андриановского участкового лесничества Серовского лесничества до юго-западного угла квартала 223 Андриановского участка Андриановского участкового лесничества Серовского лесничества, далее на восток по южным границам кварталов 223–229, 233–243 Андриановского участка Андриановского участкового лесничества Серовского лесничества до юго-восточного угла квартала 243 Андриановского участка Андриановского участкового лесничества Серовского лесничества, далее на юг по границе Серовского муниципального округа Свердловской области до северо-восточного угла квартала 172 Первомайского участка Первомайского участкового лесничества Сотринского лесничества, далее на запад по северным границам кварталов 172, 171, 170, 169, 168 Первомайского участка Первомайского участкового лесничества Сотринского лесничества до северо-западного угла квартала 168 Первомайского участка Первомайского участкового лесничества Сотринского лесничества, далее на юг по западным границам кварталов 168, 207, 247, 282, 319, 358, 397, 429, 459, 488, 512, 525 Первомайского участка Первомайского участкового лесничества Сотринского лесничества до юго-западного угла квартала 525 Первомайского участка Первомайского участкового лесничества Сотринского лесничества, далее на восток по южным границам кварталов 525–528 Первомайского участка Первомайского участкового лесничества Сотринского лесничества до юго-восточного угла квартала 528 Первомайского участка Первомайского участкового лесничества Сотринского лесничества, далее на юг по западным границам кварталов 24, 41, 58, 75, 92, 108 Сосьвинского участка Сосьвинского участкового лесничества Сотринского лесничества до юго-западного угла квартала 108 Сосьвинского участка Сосьвинского участкового лесничества Сотринского лесничества, далее по южным границам кварталов 108–116, 136–139 Сосьвинского участка Сосьвинского участкового лесничества Сотринского лесничества до юго-восточного угла квартала 139 Сосьвинского участка Сосьвинского участкового лесничества Сотринского лесничества, далее на север по границе Сосьвинского городского округа до пересечения с северной границей квартала 69 Нижне-Озерного участка Нижне-Озерного участкового лесничества Сотринского лесничества, далее на запад по северным границам кварталов 69, 68, 67, 66, 65, 64, 63 Нижне-Озерного участка Нижне-Озерного участкового лесничества

Сотринского лесничества до северо-западного угла квартала 63 Нижне-Озерного участка Нижне-Озерного участкового лесничества Сотринского лесничества, далее на юг по западной границе квартала 63 Нижне-Озерного участка Нижне-Озерного участкового лесничества Сотринского лесничества до юго-западного угла квартала 63 Нижне-Озерного участка Нижне-Озерного участкового лесничества Сотринского лесничества, далее на запад по северной границе квартала 77 Нижне-Озерного участка Нижне-Озерного участкового лесничества Сотринского лесничества до северо-западного угла квартала 77 Нижне-Озерного участка Нижне-Озерного участкового лесничества Сотринского лесничества, далее на юг по западным границам кварталов 77, 91, 105, 119, 133, 140 Нижне-Озерного участка Нижне-Озерного участкового лесничества Сотринского лесничества, западным границам кварталов 13, 33, 54, 74 Нижне-Озерного участка Нижне-Озерного участкового лесничества Сотринского лесничества до северо-западного угла квартала 86 Отрадновского участка Предтурьинского участкового лесничества Сотринского лесничества.

Южная граница: от северо-западного угла квартала 86 Отрадновского участка Предтурьинского участкового лесничества Сотринского лесничества на запад по границе Сосьвинского городского округа, границе Серовского муниципального округа Свердловской области до юго-восточного угла квартала 222 Красноярского участка Красноярского участкового лесничества Серовского лесничества.

Западная граница: от юго-восточного угла квартала 222 Красноярского участка Красноярского участкового лесничества Серовского лесничества на север по восточным границам кварталов 222, 193, 163, 133 Красноярского участка Красноярского участкового лесничества Серовского лесничества до юго-западного угла квартала 105 Красноярского участка Красноярского участкового лесничества Серовского лесничества, далее на восток по южным границам кварталов 105–122 Красноярского участка Красноярского участкового лесничества Серовского лесничества до юго-восточного угла квартала 122 Красноярского участка Красноярского участкового лесничества Серовского лесничества, далее на север по восточной границе квартала 122 Красноярского участка Красноярского участкового лесничества Серовского лесничества до северо-восточного угла квартала 122 Красноярского участка Красноярского участкового лесничества Серовского лесничества, далее на запад по восточным границам кварталов 122, 121, 120, 119, 118, 117 Красноярского участка Красноярского участкового лесничества Серовского лесничества до юго-восточного угла квартала 93 Красноярского участка Красноярского участкового лесничества Серовского лесничества, далее на север по восточной границе квартала 93 Красноярского участка Красноярского участкового лесничества Серовского лесничества до северо-восточного угла квартала 93 Красноярского участка Красноярского участкового лесничества Серовского лесничества, далее на восток по южной границе квартала 92 Красноярского участка Красноярского участкового лесничества Серовского лесничества до юго-восточного угла квартала 92 Красноярского участка Красноярского участкового лесничества Серовского лесничества, далее на север по восточным границам кварталов 92, 66, 41 Красноярского участка Красноярского участкового лесничества Серовского лесничества до северо-восточного угла квартала 41 Красноярского участка Красноярского участкового лесничества Серовского лесничества, далее на запад по северным границам кварталов 41, 40, 39, 38, 37, 36, 35, 34, 33, 32, 28, 27 Красноярского участка Красноярского участкового лесничества Серовского лесничества до северо-восточного угла квартала 26 Красноярского участка Красноярского участкового лесничества Серовского лесничества, далее на юг по железной дороге Екатеринбург – Серов до пересечения с южной границей квартала 50 Красноярского участка Красноярского участкового лесничества Серовского лесничества, далее на восток по южным границам кварталов 50–53 Красноярского участка Красноярского участкового лесничества Серовского лесничества до северо-западного угла квартала 80 Красноярского участка Красноярского участкового лесничества Серовского лесничества, далее на юг по западным границам кварталов 80, 104 Красноярского участка Красноярского участкового лесничества Серовского лесничества до юго-западного угла квартала 104 Красноярского участка Красноярского участкового лесничества Серовского лесничества,

далее на запад по северным границам кварталов 132, 131, 130, 129, 128, 127, 126, 125, 124, 123 Красноярского участка Красноярского участкового лесничества Серовского лесничества, до северо-западного угла квартала 123 Красноярского участка Красноярского участкового лесничества Серовского лесничества, далее на север по границе Серовского муниципального округа Свердловской области до северо-западного угла квартала 197 Андриановского участка Андриановского участкового лесничества Серовского лесничества.

В состав Серовского участка общедоступных охотничьих угодий также входит часть квартала 117 Нижне-Озерного участка Нижне-Озерного участкового лесничества Сотринского лесничества, расположенная в границах Серовского муниципального округа Свердловской области.

За исключением территории государственного зоологического охотничьего заказника областного значения «Лангурский», в границах, установленных постановлением Правительства Свердловской области от 27.03.2007 № 254-ПП «Об утверждении положений о государственных зоологических охотничьих заказниках в Свердловской области» и территории закрепленного охотничьего угодья «Красноярское», расположенной в следующих границах:

Северная граница: от села Андриановичи на восток по северным границам кварталов 310–321, 323, 324 Андриановского участка Андриановского участкового лесничества, 62, 63 Танковского участка Танковского участкового лесничества Серовского лесничества до северо-восточного угла квартала 63 Танковского участка Танковского участкового лесничества Серовского лесничества.

Восточная граница: от северо-восточного угла квартала 63 Танковского участка Танковского участкового лесничества Серовского лесничества на юг по восточным границам кварталов 63, 96, 132, 178 Танковского участка Танковского участкового лесничества Серовского лесничества до юго-восточного угла квартала 178 Танковского участка Танковского участкового лесничества Серовского лесничества.

Южная граница: от юго-восточного угла квартала 178 Танковского участка Танковского участкового лесничества Серовского лесничества на запад по южным границам кварталов 178, 177, 176, 175, 174, 173, 172, 171, 170, 169 Танковского участка Танковского участкового лесничества Серовского лесничества до юго-западного угла квартала 169 Танковского участка Танковского участкового лесничества Серовского лесничества, далее на север по западной границе квартала 169 Танковского участка Танковского участкового лесничества Серовского лесничества до реки Межевая, далее вниз по течению по середине реки Межевая до устья реки Межевая.

Западная граница: от устья реки Межевая вверх по течению по середине реки Сосьва до юго-восточного угла квартала 365 Андриановского участка Андриановского участкового лесничества Серовского лесничества, далее на юго-восток по южным границам кварталов 365, 366 Андриановского участка Андриановского участкового лесничества Серовского лесничества до юго-западного угла квартала 367 Андриановского участка Андриановского участкового лесничества Серовского лесничества, далее на север по западной границе квартала 367 Андриановского участка Андриановского участкового лесничества Серовского лесничества до северо-западного угла квартала 367 Андриановского участка Андриановского участкового лесничества Серовского лесничества, далее на запад по южным границам кварталов 338, 337 Андриановского участка Андриановского участкового лесничества Серовского лесничества до юго-западного угла квартала 337 Андриановского участка Андриановского участкового лесничества Серовского лесничества, далее на север по западной границе квартала 337 Андриановского участка Андриановского участкового лесничества Серовского лесничества до юго-восточного угла квартала 312 Андриановского участка Андриановского участкового лесничества Серовского лесничества, далее на запад по южным границам кварталов 312, 311, 310 Андриановского участка Андриановского участкового лесничества Серовского лесничества до реки Сосьва, далее вверх по течению по середине реки Сосьва до села Андриановичи; лесопарковых зон кварталов 298–301 Марсятского участка, 250, 251, 335, 336, 363–366 Андриановского участка Андриановского участкового лесничества Серовского лесничества, 85,

87, 92, 93 Ликинского участка Ликинского участкового лесничества Гаринского лесничества, 362, 363, 387 Танковского участка Танковского участкового лесничества, 42, 43, 58–64, 71–77, 89–94, 104, 105, 112, 113, 118, 119, 122, 125–128, 132–134, 137–141, 150–153 Серовского участка Серовского участкового лесничества, 1, 15, 30, 31, 46, 47, 60–63, 68–70, 86, 87, 106, 107 Филькинского участка Филькинского участкового лесничества, 6, 16 Красноярского участка Красноярского участкового лесничества Серовского лесничества, 88–91 Сотринского участка Сотринского участкового лесничества, 207, 208, 237–240, 259–261, 263, 282, 283, 285–288, 295–298, 299, 307–310, 314, 315 Сосьвинского участка Сосьвинского участкового лесничества, 16, 17 Предтурьинского участка Предтурьинского участкового лесничества Сотринского лесничества.

За исключением земель, непригодных для осуществления видов деятельности в сфере охотничьего хозяйства, в том числе земель населенных пунктов (село Андриановичи, поселок Боровой, поселок Восточный, деревня Денисова, деревня Еловка, поселок Еловка Новая, деревня Еловый Падун, поселок Зеленый, деревня Киселева, поселок Ключевой, деревня Копылова, поселок Кордон, село Кошай, деревня Крапивная, поселок Красноглинный, поселок Красноярка, поселок Красный Яр, деревня Куропашкина, поселок Ларьковка, поселок Лесоразработки, поселок Ликино, деревня Магина, поселок Марсяты, деревня Маслова, деревня Масловка, деревня Матушкина, поселок Межевая, поселок Мирный, деревня Мишина, деревня Молва, деревня Монастырка, деревня Морозково, поселок Новая Заря, поселок Новое Сотрино, поселок Новый Вагиль, поселок Пасынок, поселок Первомайский, деревня Петрова, поселок Подгарничный, поселок Поперечный, деревня Поспелкова, деревня Семенова, город Серов, поселок городского типа Сосьва, поселок Сосьва Новая, поселок Танковичи, деревня Тюменская, деревня Угловая, деревня Усть-Берёзовка, деревня Усть-Хмелёвка, село Филькино), в следующих границах:

| | |
|---|---|
| 1 | |
| 59.6098513 | 60.4834272 |
| 59.6102965511809 | 60.4633962373101 |
| 59.6106781549266 | 60.4595641711252 |
| 59.614995754831 | 60.4640300861679 |
| 59.6151478996858 | 60.4642303766692 |
| 59.6154969704514 | 60.4645773028143 |
| 59.6157579480074 | 60.4648499820401 |
| 59.6195944131658 | 60.4687827215139 |
| 59.6221629209027 | 60.4636552119434 |
| 59.6222050509136 | 60.4609892581771 |
| 59.6217385290918 | 60.4599923326138 |
| 59.6217998985929 | 60.4580148687648 |
| 59.622237252732 | 60.458150232642 |
| 59.6223850759729 | 60.4497598997035 |
| 59.6239104460436 | 60.4480690335736 |
| 59.6252457934977 | 60.431748042858 |
| 59.6254103757282 | 60.4298143748815 |
| 59.6254705221788 | 60.4297815599589 |
| 59.6254777876005 | 60.4296903763937 |
| 59.6264779812376 | 60.4175987838789 |
| 59.6265564912811 | 60.4163587454856 |
| 59.6266091996567 | 60.4157089200653 |
| 59.6262358973122 | 60.4160552254325 |
| 59.6253452583132 | 60.4168947491533 |
| 59.6249013590928 | 60.4172553212568 |
| 2 | |
| 59.615463225291 | 60.4220616267374 |
| 59.6149422592974 | 60.4222483599276 |
| 59.614234271168 | 60.4226370080728 |
| 59.6130577255077 | 60.4259784872208 |
| 59.6135714071531 | 60.4264281644351 |
| 59.6142634403601 | 60.426880028455 |

| | |
|---|---|
| 59.6137967533032 | 60.427444884591 |
| 59.6136617140298 | 60.4280805882958 |
| 59.6135833190317 | 60.4284340121772 |
| 59.6103369468796 | 60.4266238863484 |
| 59.6103563452413 | 60.4271204354632 |
| 59.610125828585 | 60.4281820742959 |
| 59.6109620149218 | 60.4286276450516 |
| 3 | |
| 59.6101291563269 | 60.4290815971035 |
| 59.609867533677 | 60.4291619049823 |
| 59.6098096187296 | 60.4293826429715 |
| 4 | |
| 60.0951780397585 | 60.4896186470307 |
| 60.0948278 | 60.4911041 |
| 60.0962018 | 60.4946816 |
| 60.0972719 | 60.4970136 |
| 60.0979645 | 60.5011725 |
| 60.0984458 | 60.5041551 |
| 60.0990128 | 60.5064082 |
| 60.0997187 | 60.5073309 |
| 60.1004354 | 60.50776 |
| 60.1010986 | 60.5075454 |
| 5 | |
| 59.4092840331268 | 60.5348860884596 |
| 59.4117613598653 | 60.5357214884729 |
| 59.4118029752084 | 60.5357028669651 |
| 59.4117995 | 60.5360124 |
| 59.4159049990429 | 60.5363003976124 |
| 59.4159675071567 | 60.5366739058515 |
| 59.4166339564045 | 60.5371014035689 |
| 59.4169973903283 | 60.5363770280241 |
| 59.4267961 | 60.5370644 |
| 59.4267522097988 | 60.5396205478979 |
| 59.4265898948336 | 60.5398783383884 |
| 59.4264625409471 | 60.5416405362866 |
| 59.4257413892193 | 60.5489501657965 |
| 59.4265865634114 | 60.5492677277769 |
| 59.426534 | 60.552329 |
| 59.4276915 | 60.5523075 |
| 59.4278553 | 60.5365491 |
| 59.4282266 | 60.5370215 |
| 59.4286633 | 60.5374723 |
| 59.4290564 | 60.5375797 |
| 59.4294168 | 60.5373435 |
| 59.4307489 | 60.5354542 |
| 59.4315459 | 60.533479 |
| 59.431939 | 60.531096 |
| 59.4323102 | 60.5270812 |
| 59.4326705 | 60.527253 |
| 59.4326914972093 | 60.5272562168914 |
| 59.4326951915116 | 60.5272579413667 |
| 59.4332140373993 | 60.5273570473291 |
| 59.4337096156651 | 60.5274119519928 |
| 59.4342216743725 | 60.5274031243308 |
| 59.4342304673108 | 60.5274012030705 |
| 59.4343082 | 60.5274033 |
| 59.4345574578948 | 60.5273297555078 |
| 59.434839938756 | 60.5272680333359 |
| 59.4350991307614 | 60.5271699328633 |
| 59.4351816 | 60.5271456 |

| | |
|---|---|
| 59.4352028479278 | 60.527130677397 |
| 59.4352062421942 | 60.5271293927156 |
| 59.4352374215025 | 60.5271063960772 |
| 59.4362515 | 60.5263942 |
| 59.4363227518438 | 60.5263050295079 |
| 59.4363311693868 | 60.5262988070241 |
| 59.4368210856519 | 60.525714794318 |
| 59.4372132863064 | 60.5251931911061 |
| 59.4369406225583 | 60.5240186817289 |
| 59.436803666796 | 60.5234167104032 |
| 59.4367962129037 | 60.5234227196597 |
| 59.4349305 | 60.5154879 |
| 59.4350615 | 60.5023917 |
| 59.4323976 | 60.5012968 |
| 59.4317050863715 | 60.501098571938 |
| 59.4303369859853 | 60.5006449465938 |
| 59.4303339314046 | 60.5006456665085 |
| 59.4300719000001 | 60.5005239 |
| 59.4292421 | 60.5003521 |
| 59.4282608 | 60.4999281 |
| 59.4202489049002 | 60.5030225423909 |
| 59.4194975924132 | 60.503199614462 |
| 59.4123103170204 | 60.5059217983151 |
| 59.4118759771047 | 60.5060904785752 |
| 59.4118735615449 | 60.5071924703863 |
| 59.4118461349141 | 60.5075089162851 |
| 6 | |
| 59.4827179 | 60.5436366 |
| 59.4819029 | 60.5353387 |
| 59.4800577 | 60.5353656 |
| 59.4801502082567 | 60.5366173048634 |
| 7 | |
| 59.5603690128687 | 60.5953549632618 |
| 59.5603839540824 | 60.595819500271 |
| 59.5603341007615 | 60.5961506867748 |
| 59.5599770301796 | 60.5967498108605 |
| 59.5608154023509 | 60.601127830644 |
| 8 | |
| 59.5614720767162 | 60.6083595189171 |
| 59.5609274364312 | 60.6093859473998 |
| 59.5568633724084 | 60.6138759891167 |
| 59.5567175429097 | 60.6153238778982 |
| 9 | |
| 59.5565471699605 | 60.6156103701505 |
| 59.5565190891193 | 60.6153625347653 |
| 59.5560429195303 | 60.6156456560797 |
| 59.556091286116 | 60.6160443843626 |
| 10 | |
| 59.5558290193154 | 60.6164534628504 |
| 59.5557965865135 | 60.6162937528127 |
| 59.555538596456 | 60.6165647782553 |
| 59.5555711276217 | 60.6167016753932 |
| 59.5554289944612 | 60.6168342243512 |
| 59.5554248405378 | 60.6168606819014 |
| 59.5555093890188 | 60.6172363150199 |
| 59.5556422322778 | 60.6171320524177 |
| 11 | |
| 59.5540948680687 | 60.6344095369907 |
| 59.5573242431157 | 60.6357206314778 |
| 59.5615997665819 | 60.6377439100131 |

| | |
|---|---|
| 12 | |
| 59.579481 | 60.6519039 |
| 59.5823819248916 | 60.6329204762934 |
| 59.5828483206419 | 60.6322963985982 |
| 59.5836309200619 | 60.6324918699243 |
| 59.5840280475979 | 60.6325911257489 |
| 59.5843187424577 | 60.6326637640629 |
| 59.5843573905682 | 60.6322083008677 |
| 59.5844939366119 | 60.6326496231784 |
| 59.584573328674 | 60.6327819769433 |
| 59.5854718438952 | 60.6349853150314 |
| 59.5855063714082 | 60.6365189714766 |
| 59.5853741460428 | 60.6367800560507 |
| 59.5854012134069 | 60.6373504879174 |
| 59.5850494343452 | 60.6381090180503 |
| 59.5854395260393 | 60.6400921034628 |
| 59.5853140373796 | 60.6426777347807 |
| 59.5858379830524 | 60.6441277992581 |
| 59.5865962634448 | 60.6498940831906 |
| 59.5870846767741 | 60.651049659463 |
| 59.5890921208885 | 60.645892225818 |
| 59.5899114562995 | 60.6437446426769 |
| 59.5902980214407 | 60.6436372674535 |
| 13 | |
| 59.6472235 | 60.7067587 |
| 59.6466162 | 60.6853011 |
| 59.6494922 | 60.6851175 |
| 59.6499786417104 | 60.685086445013 |
| 59.6519205021311 | 60.6858935875557 |
| 59.6519648441827 | 60.6849596436091 |
| 59.6573727 | 60.6846144 |
| 59.6592807 | 60.6708815 |
| 59.6630965 | 60.6617835 |
| 59.6594542 | 60.6581786 |
| 59.6595409 | 60.6526854 |
| 59.6556672819652 | 60.6519434379783 |
| 59.6562511343117 | 60.6508487662004 |
| 59.6568873186603 | 60.6481506118658 |
| 59.6578876383326 | 60.6436847467057 |
| 14 | |
| 59.6040152 | 60.7356016 |
| 59.6055352 | 60.7326833 |
| 59.6056104434795 | 60.7324622081884 |
| 15 | |
| 59.6309215436511 | 60.7399580758586 |
| 59.6313920908721 | 60.7402478697809 |
| 59.6350352172233 | 60.7412350312852 |
| 59.6351164938506 | 60.7412957323337 |
| 59.6351219118661 | 60.7412896392364 |
| 59.6351280264415 | 60.7412876376595 |
| 59.6351342083552 | 60.7412898919438 |
| 59.635139560987 | 60.7412962063949 |
| 59.6351435504743 | 60.7413056836927 |
| 59.6354090831534 | 60.7414745850854 |
| 59.6356757945683 | 60.741641208855 |
| 59.6355957407283 | 60.742420802095 |
| 59.6357152662421 | 60.7430066680294 |
| 59.6362835008599 | 60.7445980820912 |
| 59.6365136323838 | 60.7448742459452 |
| 59.6367416543803 | 60.745734502555 |

| | |
|---|---|
| 59.6373344767852 | 60.7472536588963 |
| 59.6378410332802 | 60.7465924300174 |
| 59.6380356299208 | 60.749126322116 |
| 59.6385436006868 | 60.7504576773143 |
| 59.6386950465454 | 60.7508420025118 |
| 59.6387411924681 | 60.7505550466015 |
| 59.6387850382572 | 60.7501270970023 |
| 59.6388755376192 | 60.7496361152899 |
| 59.6389886723665 | 60.7492094260454 |
| 59.6391198080521 | 60.7488745901561 |
| 59.6393698388125 | 60.7484635033428 |
| 59.6395904774031 | 60.7481269728416 |
| 59.6398095860962 | 60.7477572520951 |
| 59.6399921435824 | 60.7473229421736 |
| 59.6401608355996 | 60.74687929812 |
| 59.6402981762503 | 60.7464904944365 |
| 59.6403236085869 | 60.7462483010384 |
| 59.6402498685368 | 60.7462056415032 |
| 59.6398858036819 | 60.7464720257309 |
| 59.6398543712477 | 60.7462887610412 |
| 59.6398972345347 | 60.7460433855501 |
| 59.6400697914275 | 60.7457503406467 |
| 59.6403371851053 | 60.7454317728213 |
| 59.6405297000269 | 60.7452852274284 |
| 59.6399184603754 | 60.7444772443066 |
| 59.6400816426165 | 60.7424243344979 |
| 59.6414071921685 | 60.7410814299015 |
| 16 | |
| 59.3974953 | 61.2520829 |
| 59.3973831 | 61.2576413 |
| 59.399733 | 61.2679036 |
| 59.4025715 | 61.2686276 |
| 59.4041442 | 61.249702 |
| 59.3992292 | 61.2495518 |
| 59.3974953 | 61.2520829 |
| 17 | |
| 59.3974953 | 61.2520829 |
| 59.3986939 | 61.244123 |
| 59.3964109 | 61.2315702 |
| 59.3925217 | 61.2207985 |
| 59.3883917 | 61.2223863 |
| 59.3851464 | 61.2289953 |
| 59.3843487 | 61.2360549 |
| 59.3847202 | 61.2441444 |
| 59.3816822 | 61.2552595 |
| 59.3790373 | 61.2680912 |
| 18 | |
| 59.380720875281 | 61.2702647651251 |
| 59.3854414 | 61.267147 |
| 59.3967168 | 61.2546157 |
| 59.3974953 | 61.2520829 |
| 19 | |
| 59.374381 | 61.2639069 |
| 59.3733862 | 61.2678551 |
| 59.3727303 | 61.2756443 |
| 59.3749822 | 61.2760734 |
| 59.3766108 | 61.2710309 |
| 59.3777038 | 61.2633276 |
| 20 | |
| 59.9027427756543 | 61.6807952587879 |

| | |
|---|---|
| 59.900087 | 61.677378 |
| 59.8883964 | 61.6771987 |
| 59.885668 | 61.6752266 |
| 59.8856639379952 | 61.6764403545896 |
| 21 | |
| 59.133624 | 61.7505198 |
| 59.1330742 | 61.759291 |
| 59.1338266 | 61.7627318 |
| 59.1379991531231 | 61.7588399198629 |
| 22 | |
| 58.7981087483779 | 61.8397581358579 |
| 58.7990625 | 61.8395455 |
| 58.7990625 | 61.8395455 |
| 58.8093562 | 61.838738 |
| 58.8168613 | 61.8248892 |
| 58.8185686 | 61.8160024 |
| 58.8173256 | 61.8108606 |
| 58.8140505 | 61.8117763999999 |
| 58.8097593000001 | 61.7798973 |
| 58.8086079 | 61.7740992 |
| 58.8010243 | 61.7760336 |
| 58.7955515 | 61.7826462 |
| 58.7950392937544 | 61.7863900602571 |
| 23 | |
| 58.794330767143 | 61.7915687904939 |
| 58.7934293 | 61.7981576 |
| 58.7841282 | 61.8028042 |
| 58.7842399 | 61.8065929 |
| 58.7840828734535 | 61.8070611555363 |
| 58.7837505999999 | 61.808052 |
| 24 | |
| 59.1108692988821 | 61.7961566429261 |
| 59.1111758 | 61.7944884 |
| 59.1086553 | 61.7936471 |
| 59.1068456 | 61.7923547 |
| 59.1060713 | 61.7921588 |
| 59.1037533 | 61.7904573 |
| 59.0965888 | 61.8015287 |
| 59.0962495 | 61.8029589 |
| | 25 |
| 59.1729186488951 | 61.8023989965768 |
| 59.1711115 | 61.8014347 |
| 59.166583 | 61.8116703 |
| 59.1571042 | 61.8076389 |
| 59.1529049 | 61.8220773 |
| 59.1521495 | 61.8200596 |
| 59.1507542 | 61.82519 |
| 59.1485209 | 61.8371045 |
| 59.1535576 | 61.8469561 |
| 59.1541125 | 61.8504665 |
| 59.1576985 | 61.8577521 |
| 59.1584546 | 61.8586218 |
| 59.1605454 | 61.8598645 |
| 59.1656278 | 61.8638774999999 |
| 59.1663931 | 61.8652372 |
| 59.1677539 | 61.8709208 |
| 59.1679762 | 61.8744352 |
| 59.168458 | 61.8785342 |
| 59.1680852 | 61.8829682 |
| 59.1684786 | 61.8871443 |

| | |
|---|---|
| 59.1679295 | 61.8893206 |
| 59.1680438 | 61.892216 |
| 59.1682735 | 61.8938107 |
| 59.1685683 | 61.8944646 |
| 59.1689268 | 61.8948897 |
| 59.1693133 | 61.8950406 |
| 59.1698405 | 61.8947937 |
| 59.1702212 | 61.8937922 |
| 59.1731928 | 61.8859756 |
| 59.1737884 | 61.8852491 |
| 59.1742752 | 61.8849497 |
| 59.17567 | 61.8853765 |
| 59.1764 | 61.8866962 |
| 59.1776491 | 61.8896046 |
| 59.1776173 | 61.8888785 |
| 59.1777792 | 61.8878428 |
| 59.1780895 | 61.8874478 |
| 59.1787416 | 61.8871757 |
| 59.1790384 | 61.8876058 |
| 59.1793172 | 61.8877111 |
| 59.1798179 | 61.8877367 |
| 59.1804509 | 61.8883594 |
| 59.1805801999999 | 61.9029574 |
| 59.1824325 | 61.9027136 |
| 59.1862852 | 61.890038 |
| 26 | |
| 60.1019114 | 60.2740001 |
| 60.1012804 | 60.2746868 |
| 60.1003712 | 60.2779484 |
| 60.099922 | 60.2792144 |
| 60.0992267 | 60.2815747 |
| 60.0995155 | 60.2837634 |
| 60.1001359 | 60.2836346 |
| 60.1013873 | 60.2828192 |
| 60.1015478 | 60.2779913 |
| 60.1018794 | 60.275588 |
| 60.1019114 | 60.2740001 |
| 27 | |
| 59.6438378 | 60.3864813 |
| 59.6421027 | 60.3871679 |
| 59.6408663 | 60.3890347 |
| 59.6384695 | 60.3937983 |
| 59.6375476 | 60.3990769 |
| 59.6399879 | 60.4044628 |
| 59.643686 | 60.4035401 |
| 59.645486 | 60.4098701 |
| 59.6467873 | 60.4099345 |
| 59.647839 | 60.4051924 |
| 59.6477631 | 60.3991627 |
| 59.6473077 | 60.3901398 |
| 59.6438378 | 60.3864813 |
| 28 | |
| 60.0271928 | 60.4403789 |
| 60.0250845 | 60.4493386 |
| 60.0326122 | 60.4625513 |
| 60.0351112 | 60.4636018 |
| 60.0352208 | 60.4684585 |
| 60.0333935 | 60.4722542 |
| 60.0335822 | 60.4772866 |
| 60.0345173 | 60.482817 |

| | |
|---|---|
| 60.0445025 | 60.4871102 |
| 60.0475428 | 60.4807448 |
| 60.0487111 | 60.4815376 |
| 60.0496779 | 60.4819524 |
| 60.0540225 | 60.4686305 |
| 60.0354666 | 60.446197 |
| 60.0271928 | 60.4403789 |
| 29 | |
| 60.0350207 | 60.4638744 |
| 60.0297974 | 60.4647559 |
| 60.0303273 | 60.4900722 |
| 60.031737 | 60.4933357 |
| 60.0331518 | 60.48707 |
| 60.0343488 | 60.4828156 |
| 60.0334266 | 60.4773625 |
| 60.0332121 | 60.4720811 |
| 60.035078 | 60.468281 |
| 60.0350207 | 60.4638744 |
| 30 | |
| 59.7804213 | 60.4857158 |
| 59.7790334 | 60.4858401 |
| 59.7779466 | 60.4863993 |
| 59.7774276 | 60.4877173 |
| 59.7775346 | 60.4888868 |
| 59.7778104 | 60.4914998 |
| 59.7766642 | 60.4938877 |
| 59.7765295 | 60.4944766 |
| 59.7764458 | 60.4952559 |
| 59.7764389 | 60.496889 |
| 59.7766158 | 60.4969878 |
| 59.7768701 | 60.4969878 |
| 59.777036 | 60.4970427 |
| 59.7771687 | 60.4972844 |
| 59.7773622 | 60.4978556 |
| 59.7781563 | 60.4975372 |
| 59.7814625 | 60.4949633 |
| 59.7826265 | 60.4885292 |
| 59.7804213 | 60.4857158 |
| 31 | |
| 60.0460751 | 60.4992253 |
| 60.0453487 | 60.4996187 |
| 60.0451804 | 60.5023366 |
| 60.0442242 | 60.5082536 |
| 60.043501 | 60.5086183 |
| 60.0425422 | 60.5083775 |
| 60.041816 | 60.507583 |
| 60.0412965 | 60.5067413 |
| 60.0409105 | 60.5061721 |
| 60.0407527 | 60.5053143 |
| 60.0361981 | 60.5114837 |
| 60.0361981 | 60.5125554 |
| 60.0358825 | 60.5129264 |
| 60.0360403 | 60.5158806 |
| 60.0364658 | 60.5158531 |
| 60.0364589 | 60.5165538 |
| 60.0372412 | 60.5166912 |
| 60.0379069 | 60.5155096 |
| 60.0453861 | 60.5108592 |
| 60.0473402 | 60.5092989 |
| 60.0489034 | 60.5071593 |

| | |
|---|---|
| 60.0488606 | 60.5044663 |
| 60.0473071 | 60.5026398 |
| 60.0460751 | 60.4992253 |
| 32 | |
| 59.9266355 | 60.5511056 |
| 59.9256678 | 60.551877 |
| 59.9240118 | 60.5577135 |
| 59.9225665 | 60.5567575 |
| 59.9226138 | 60.5594623 |
| 59.9222481 | 60.5612433 |
| 59.9185873 | 60.5641496 |
| 59.9186077 | 60.5655455 |
| 59.9176182 | 60.5677986 |
| 59.917103 | 60.5701149 |
| 59.9164996 | 60.5709743 |
| 59.9159672 | 60.5721331 |
| 59.9176773 | 60.573442 |
| 59.917672 | 60.576961 |
| 59.9158435 | 60.5758763 |
| 59.91679 | 60.5789566 |
| 59.9176021 | 60.5789781 |
| 59.9177795 | 60.5783665 |
| 59.9180807 | 60.5783343 |
| 59.9185001 | 60.5797076 |
| 59.9184302 | 60.5803513 |
| 59.9191938 | 60.58092 |
| 59.9195972 | 60.5829263 |
| 59.9187314 | 60.584513 |
| 59.9189895 | 60.5853295 |
| 59.9195703 | 60.586617 |
| 59.9194197 | 60.5888915 |
| 59.9191508 | 60.5892777 |
| 59.9189357 | 60.590651 |
| 59.9185916 | 60.5908549 |
| 59.9184248 | 60.5903077 |
| 59.9183227 | 60.5886555 |
| 59.9181129 | 60.588634 |
| 59.9179624 | 60.5893421 |
| 59.9182366 | 60.5913591 |
| 59.9188282 | 60.5922818 |
| 59.9196563 | 60.592432 |
| 59.9205167 | 60.5927968 |
| 59.9212695 | 60.5911016 |
| 59.9215437 | 60.5920136 |
| 59.9219793 | 60.5923569 |
| 59.9221997 | 60.5922603 |
| 59.9226675 | 60.5930114 |
| 59.9230224 | 60.5953502 |
| 59.9226783 | 60.5971741 |
| 59.9230547 | 60.5981612 |
| 59.9239902 | 60.5990624 |
| 59.9230439 | 60.6013584 |
| 59.9222804 | 60.6012082 |
| 59.9215921 | 60.6005645 |
| 59.9211189 | 60.6016803 |
| 59.9209039 | 60.6026233 |
| 59.921334 | 60.605607 |
| 59.9223782 | 60.6064856 |
| 59.9166244 | 60.6150902 |
| 59.9144947 | 60.6250894 |

| | |
|---|---|
| 59.9177967 | 60.625819 |
| 59.918441 | 60.6195974 |
| 59.9196563 | 60.6185674 |
| 59.9213878 | 60.6199837 |
| 59.9220761 | 60.6268716 |
| 59.9241085 | 60.6283521 |
| 59.9265064 | 60.6279218 |
| 59.9277 | 60.6248331 |
| 59.9272591 | 60.6204128 |
| 59.9272376 | 60.6171942 |
| 59.9279796 | 60.6151117 |
| 59.9315813 | 60.6019377 |
| 59.9328929 | 60.600779 |
| 59.9342271 | 60.5999625 |
| 59.9363544 | 60.6023454 |
| 59.9364297 | 60.6075597 |
| 59.9366877 | 60.6102204 |
| 59.937439 | 60.6105197 |
| 59.9392567 | 60.6063795 |
| 59.9413859 | 60.6025374 |
| 59.9433409 | 60.601809 |
| 59.9444156 | 60.6030965 |
| 59.9452323 | 60.6005859 |
| 59.9430077 | 60.5958652 |
| 59.9400294 | 60.5894053 |
| 59.9361061 | 60.578419 |
| 59.9326468 | 60.5743206 |
| 59.9302052 | 60.5713176 |
| 59.9316781 | 60.5632935 |
| 59.9310653 | 60.5541944 |
| 59.9276032 | 60.5541944 |
| 59.9261839 | 60.5550527 |
| 59.9259473 | 60.5534219 |
| 59.926528 | 60.551877 |
| 59.9266355 | 60.5511056 |
| 33 | |
| 59.7356524 | 60.5589756 |
| 59.7350678 | 60.5673382 |
| 59.7322543 | 60.5694851 |
| 59.731366 | 60.577877 |
| 59.7342124 | 60.5805018 |
| 59.7364643 | 60.5793626 |
| 59.7369364 | 60.5768589 |
| 59.737142 | 60.5751628 |
| 59.7378193 | 60.5721147 |
| 59.7383991 | 60.5597109 |
| 59.7356524 | 60.5589756 |
| 34 | |
| 59.8543099 | 60.567187 |
| 59.8538304 | 60.5710173 |
| 59.8511632 | 60.5697405 |
| 59.850177 | 60.5749869 |
| 59.8496543 | 60.5779266 |
| 59.8519445 | 60.579096 |
| 59.8544392 | 60.5793428 |
| 59.8548649 | 60.5681204 |
| 59.8543099 | 60.567187 |
| 35 | |
| 59.68584 | 60.5926619 |
| 59.683284 | 60.5947218 |

| | |
|---|---|
| 59.683284 | 60.6011591 |
| 59.6851902 | 60.6050215 |
| 59.6868364 | 60.605279 |
| 59.690172 | 60.5996142 |
| 59.6901287 | 60.5976401 |
| 59.689728 | 60.5962239 |
| 59.687692 | 60.5935202 |
| 59.68584 | 60.5926619 |
| 36 | |
| 59.859958 | 60.704286 |
| 59.8590201 | 60.7049731 |
| 59.8586536 | 60.7066262 |
| 59.8583948 | 60.710963 |
| 59.8574677 | 60.7121867 |
| 59.8560446 | 60.7122726 |
| 59.8565621 | 60.7171034 |
| 59.8608073 | 60.7148909 |
| 59.8614565 | 60.7177048 |
| 59.8654663 | 60.7146996 |
| 59.8652828 | 60.7134319 |
| 59.8638278 | 60.7125087 |
| 59.8638062 | 60.7116285 |
| 59.8634397 | 60.7107483 |
| 59.8635152 | 60.7087302 |
| 59.8630517 | 60.708129 |
| 59.8628684 | 60.7070126 |
| 59.8621247 | 60.7070341 |
| 59.8613567 | 60.7058358 |
| 59.8608203 | 60.7044149 |
| 59.859958 | 60.704286 |
| 37 | |
| 59.7112185 | 60.7085102 |
| 59.7111305 | 60.7093094 |
| 59.7111986 | 60.7102605 |
| 59.7112236 | 60.7106966 |
| 59.711356 | 60.7130078 |
| 59.7122586 | 60.7140546 |
| 59.7128702 | 60.715623 |
| 59.714657 | 60.7161482 |
| 59.7153284 | 60.7126186 |
| 59.7149068 | 60.7123711 |
| 59.7148298 | 60.7119778 |
| 59.7148752 | 60.7101589 |
| 59.7147344 | 60.709587 |
| 59.7146458 | 60.709434 |
| 59.7143007 | 60.709542 |
| 59.7138216 | 60.7099202 |
| 59.713506 | 60.7099878 |
| 59.7128498 | 60.7096366 |
| 59.7112185 | 60.7085102 |
| 38 | |
| 59.8405804 | 60.7090172 |
| 59.8398342 | 60.7151468 |
| 59.8373187 | 60.7356714 |
| 59.8442773 | 60.7390401 |
| 59.8483002 | 60.7367669 |
| 59.8512301 | 60.7257594 |
| 59.8509126 | 60.7250456 |
| 59.8508023 | 60.724755 |
| 59.8505356 | 60.713604 |

| | |
|---|---|
| 59.8461331 | 60.7165277 |
| 59.8460468 | 60.7159316 |
| 59.8458284 | 60.7151313 |
| 59.8445746 | 60.7133064 |
| 59.8420535 | 60.7120182 |
| 59.8412041 | 60.7109716 |
| 59.8405804 | 60.7090172 |
| 39 | |
| 59.6998819 | 60.7245389 |
| 59.6984377 | 60.7260482 |
| 59.6986706 | 60.7267742 |
| 59.6989176 | 60.7272863 |
| 59.6993407 | 60.7277197 |
| 59.700025 | 60.7280349 |
| 59.7003487 | 60.7280124 |
| 59.7007803 | 60.727821 |
| 59.701317 | 60.727489 |
| 59.7016293 | 60.7273764 |
| 59.7029609 | 60.7272188 |
| 59.7040426 | 60.7268192 |
| 59.703631 | 60.7258174 |
| 59.7032221 | 60.7251083 |
| 59.6998819 | 60.7245389 |
| 40 | |
| 59.4215105 | 60.8581959 |
| 59.4198622 | 60.8621012 |
| 59.4190762 | 60.8641826 |
| 59.4186068 | 60.8649336 |
| 59.418574 | 60.8762418 |
| 59.4201023 | 60.8774864 |
| 59.422995 | 60.8773576 |
| 59.4285833 | 60.8696114 |
| 59.4310824 | 60.8656203 |
| 59.4299147 | 60.8616291 |
| 59.4276665 | 60.8640968 |
| 59.4270008 | 60.8654057 |
| 59.4252872 | 60.865749 |
| 59.4237264 | 60.8633887 |
| 59.4233662 | 60.8595907 |
| 59.4215105 | 60.8581959 |
| 41 | |
| 59.3918567 | 60.9689444 |
| 59.3911024 | 60.9696314 |
| 59.390698 | 60.9694811 |
| 59.3904465 | 60.9708552 |
| 59.3900202 | 60.9712846 |
| 59.3903153 | 60.9725083 |
| 59.390217 | 60.976566 |
| 59.3910696 | 60.9792711 |
| 59.39213 | 60.981053 |
| 59.3920911 | 60.982391 |
| 59.3902826 | 60.9859051 |
| 59.3881874 | 60.9890726 |
| 59.391137 | 60.9947963 |
| 59.3947327 | 60.9863843 |
| 59.3976105 | 60.9888068 |
| 59.4013652 | 60.9786728 |
| 59.4032233 | 60.9820416 |
| 59.4047881 | 60.9756867 |
| 59.4019336 | 60.9709947 |

| | |
|---|---|
| 59.4004579 | 60.9740886 |
| 59.3959238 | 60.9696248 |
| 59.3947349 | 60.9701145 |
| 59.3936096 | 60.971701 |
| 59.3932012 | 60.9716925 |
| 59.3928952 | 60.9712202 |
| 59.3935073 | 60.9701252 |
| 59.3934417 | 60.9692879 |
| 59.3925344 | 60.96961 |
| 59.3918567 | 60.9689444 |
| 42 | |
| 59.3625932 | 61.0132872 |
| 59.3620739 | 61.0133158 |
| 59.3607261 | 61.0661086 |
| 59.3636711 | 61.0661978 |
| 59.3645226 | 61.0687152 |
| 59.3672775 | 61.0722367 |
| 59.3673157 | 61.0737756 |
| 59.3681822 | 61.0742783 |
| 59.3683052 | 61.0747613 |
| 59.3693308 | 61.0748955 |
| 59.3697834 | 61.0754109 |
| 59.3749973 | 61.0599273 |
| 59.3775508 | 61.0633055 |
| 59.378567 | 61.0604121 |
| 59.3754137 | 61.0560302 |
| 59.3789993 | 61.0408105 |
| 59.3806961 | 61.0425342 |
| 59.3819449 | 61.0341486 |
| 59.3779465 | 61.0327382 |
| 59.3785384 | 61.0308935 |
| 59.3784479 | 61.0275098 |
| 59.3779473 | 61.0238408 |
| 59.3770462 | 61.0223338 |
| 59.3759449 | 61.0220718 |
| 59.3748768 | 61.0235132 |
| 59.3733081 | 61.0270512 |
| 59.3726406 | 61.028034 |
| 59.3718395 | 61.028296 |
| 59.3682677 | 61.0320961 |
| 59.3668322 | 61.0377307 |
| 59.3653298 | 61.0389756 |
| 59.3637607 | 61.0388445 |
| 59.3627061 | 61.0372579 |
| 59.3626765 | 61.0353371 |
| 59.3637364 | 61.0311439 |
| 59.3642834 | 61.0280577 |
| 59.3653603 | 61.0260114 |
| 59.3657876 | 61.0248709 |
| 59.3666423 | 61.0235626 |
| 59.3666765 | 61.0203422 |
| 59.3670354 | 61.019034 |
| 59.3670183 | 61.0179941 |
| 59.3654799 | 61.0193023 |
| 59.3653945 | 61.0217176 |
| 59.3649703 | 61.0217784 |
| 59.3627801 | 61.0194722 |
| 59.3627801 | 61.0186859 |
| 59.363528 | 61.0175328 |
| 59.363528 | 61.0163797 |

| | |
|---|---|
| 59.3624329 | 61.0165369 |
| 59.3625932 | 61.0132872 |
| 43 | |
| 59.481145 | 61.0249748 |
| 59.4797833 | 61.0260014 |
| 59.4798227 | 61.0282644 |
| 59.4801826 | 61.0300525 |
| 59.4805291 | 61.0309005 |
| 59.4807069 | 61.0314949 |
| 59.4809817 | 61.0327467 |
| 59.4831168 | 61.0331548 |
| 59.4830474 | 61.0268211 |
| 59.481145 | 61.0249748 |
| 44 | |
| 59.3243815 | 61.0855905 |
| 59.3180741 | 61.090014 |
| 59.3186624 | 61.1040734 |
| 59.3199225 | 61.1046693 |
| 59.3209195 | 61.1058512 |
| 59.3223325 | 61.1077494 |
| 59.3230213 | 61.1076259 |
| 59.3236256 | 61.1073737 |
| 59.3237557 | 61.1032414 |
| 59.3240573 | 61.1012871 |
| 59.3238507 | 61.0987466 |
| 59.3278112 | 61.0933965 |
| 59.3243815 | 61.0855905 |
| 45 | |
| 59.1081381 | 61.236088 |
| 59.1057762 | 61.2392371 |
| 59.1090089 | 61.2549998 |
| 59.1092036 | 61.2565426 |
| 59.1095348 | 61.2577566 |
| 59.1099568 | 61.2583383 |
| 59.1116447 | 61.2579083 |
| 59.111846 | 61.2553412 |
| 59.1123588 | 61.2533179 |
| 59.1133001 | 61.2510796 |
| 59.1138599 | 61.2488388 |
| 59.1141134 | 61.2461528 |
| 59.1141293 | 61.2407499 |
| 59.1139391 | 61.239515 |
| 59.1134478 | 61.2384344 |
| 59.1126554 | 61.2378787 |
| 59.1105791 | 61.237786 |
| 59.1081381 | 61.236088 |
| 46 | |
| 59.2422036 | 61.2362285 |
| 59.2395763 | 61.2415096 |
| 59.2367592 | 61.2407933 |
| 59.2373024 | 61.2615898 |
| 59.2379088 | 61.2620344 |
| 59.2381741 | 61.2604042 |
| 59.2386289 | 61.2604536 |
| 59.2386036 | 61.2594163 |
| 59.2390079 | 61.2588729 |
| 59.2386542 | 61.2574404 |
| 59.2381362 | 61.2566253 |
| 59.2382246 | 61.2560819 |
| 59.2391973 | 61.2562795 |

| | |
|---|---|
| 59.2399553 | 61.2551928 |
| 59.2404353 | 61.2557361 |
| 59.2409153 | 61.2560078 |
| 59.2413195 | 61.252797 |
| 59.241749 | 61.2529699 |
| 59.2417743 | 61.2520313 |
| 59.2446036 | 61.2512656 |
| 59.2434416 | 61.2536861 |
| 59.2427595 | 61.2560078 |
| 59.2424807 | 61.2576829 |
| 59.2424302 | 61.2594019 |
| 59.2427535 | 61.2645195 |
| 59.2495635 | 61.2664757 |
| 59.248826 | 61.2650135 |
| 59.2487755 | 61.2643812 |
| 59.2490483 | 61.2635711 |
| 59.2496443 | 61.2627215 |
| 59.2501192 | 61.2612 |
| 59.2505738 | 61.2565566 |
| 59.2514192 | 61.2496199 |
| 59.2504327 | 61.2498901 |
| 59.2503932 | 61.2429435 |
| 59.2467624 | 61.2405894 |
| 59.2422036 | 61.2362285 |
| 47 | |
| 59.2939329 | 61.263927 |
| 59.2830133 | 61.2759041 |
| 59.2824782 | 61.2927966 |
| 59.2847241 | 61.2901683 |
| 59.2851666 | 61.2892679 |
| 59.28586 | 61.2868949 |
| 59.2874053 | 61.2850425 |
| 59.2917886 | 61.2920508 |
| 59.2931287 | 61.290044 |
| 59.2921197 | 61.2818934 |
| 59.2920948 | 61.2811687 |
| 59.2932601 | 61.2801519 |
| 59.2939595 | 61.2793825 |
| 59.2933956 | 61.2696174 |
| 59.2939743 | 61.2682781 |
| 59.2942266 | 61.2670741 |
| 59.2941851 | 61.2652721 |
| 59.2939329 | 61.263927 |
| 48 | |
| 59.1190846 | 61.2761227 |
| 59.1179791 | 61.2774465 |
| 59.1154233 | 61.2815169 |
| 59.1137903 | 61.2824061 |
| 59.1148452 | 61.2841449 |
| 59.1157377 | 61.2848562 |
| 59.1160521 | 61.2862393 |
| 59.116042 | 61.2870099 |
| 59.1157377 | 61.2884919 |
| 59.1159507 | 61.2894996 |
| 59.1159507 | 61.2923647 |
| 59.1180298 | 61.2927006 |
| 59.1187702 | 61.2931748 |
| 59.1209201 | 61.2938664 |
| 59.1210418 | 61.2885709 |
| 59.120768 | 61.2881955 |

| | |
|---|---|
| 59.1209303 | 61.2877805 |
| 59.1200581 | 61.2864567 |
| 59.1196525 | 61.285449 |
| 59.1199973 | 61.2846586 |
| 59.1192671 | 61.2842041 |
| 59.118902 | 61.2844808 |
| 59.1180501 | 61.2844215 |
| 59.1176647 | 61.2837892 |
| 59.119044 | 61.2775256 |
| 59.1190846 | 61.2761227 |
| 49 | |
| 59.1285018 | 61.3215166 |
| 59.1251355 | 61.3215557 |
| 59.1249647 | 61.3227699 |
| 59.1243215 | 61.3256486 |
| 59.1243818 | 61.3268823 |
| 59.1252159 | 61.3318367 |
| 59.1254872 | 61.3339125 |
| 59.1255174 | 61.3350091 |
| 59.1249446 | 61.3371632 |
| 59.1239397 | 61.339004 |
| 59.1233266 | 61.3395915 |
| 59.1228643 | 61.3408644 |
| 59.1268137 | 61.346563 |
| 59.1294464 | 61.3467392 |
| 59.1275171 | 61.335107 |
| 59.1276176 | 61.3341083 |
| 59.1270951 | 61.3341083 |
| 59.127296 | 61.3320717 |
| 59.1277482 | 61.327881 |
| 59.1285018 | 61.3215166 |
| 50 | |
| 59.2226146 | 61.3603361 |
| 59.2228001 | 61.3612634 |
| 59.2229538 | 61.3646936 |
| 59.2226626 | 61.3657685 |
| 59.2222591 | 61.3662407 |
| 59.2202978 | 61.3843577 |
| 59.2226522 | 61.3850633 |
| 59.2290122 | 61.3739205 |
| 59.230335 | 61.3677844 |
| 59.2310114 | 61.3662228 |
| 59.2274536 | 61.3612262 |
| 59.2226146 | 61.3603361 |
| 51 | |
| 59.479116 | 61.3832924000001 |
| 59.4793336 | 61.3846096000001 |
| 59.4874404999999 | 61.4117472 |
| 59.4942163 | 61.4140801 |
| 59.4951024 | 61.414096 |
| 59.4953763 | 61.4137786 |
| 59.495771 | 61.4136992 |
| 59.4961577 | 61.4130486 |
| 59.4964396 | 61.4129692 |
| 59.4964074 | 61.412509 |
| 59.4967055 | 61.412144 |
| 59.4973499 | 61.4122868 |
| 59.4976721 | 61.4129375 |
| 59.498099 | 61.4125566 |
| 59.4984132000001 | 61.4126042 |

| | |
|---|---|
| 59.4986869999999 | 61.4128899 |
| 59.4993684 | 61.4127223 |
| 59.4995704 | 61.4130229 |
| 59.4979047 | 61.3979565 |
| 59.479116 | 61.3832924000001 |
| 52 | |
| 59.5420509 | 61.3900081 |
| 59.5334805 | 61.3940985 |
| 59.5334592 | 61.3959435 |
| 59.5368395 | 61.4039105 |
| 59.5418433 | 61.4120388 |
| 59.5573248 | 61.4071249 |
| 59.5576153 | 61.4017196 |
| 59.5420509 | 61.3900081 |
| 53 | |
| 59.2678323 | 61.440293 |
| 59.2610309 | 61.4543717 |
| 59.2636102 | 61.4586571 |
| 59.2641407 | 61.4591606 |
| 59.2648128 | 61.4593209 |
| 59.2655604 | 61.4594071 |
| 59.2713153 | 61.4691589 |
| 59.2829249 | 61.4476729 |
| 59.2678323 | 61.440293 |
| 54 | |
| 59.1666791 | 61.5520581 |
| 59.1662787 | 61.5528838 |
| 59.1655636 | 61.5536181 |
| 59.1651244 | 61.553765 |
| 59.1644343 | 61.5544504 |
| 59.1636815 | 61.5543525 |
| 59.1632424 | 61.5549155 |
| 59.1624268 | 61.5564576 |
| 59.162088 | 61.5577305 |
| 59.1628032 | 61.558881 |
| 59.1631169 | 61.5598112 |
| 59.1630541 | 61.5624059 |
| 59.1623389 | 61.5645355 |
| 59.1612841 | 61.566449 |
| 59.1627028 | 61.5677912 |
| 59.1630918 | 61.5740821 |
| 59.1632674 | 61.5750857 |
| 59.163555 | 61.5756875 |
| 59.1645598 | 61.5677912 |
| 59.1648224 | 61.5668218 |
| 59.1679913 | 61.5665277 |
| 59.1704248 | 61.5585326 |
| 59.1666791 | 61.5520581 |
| 55 | |
| 59.2185557 | 61.5693413 |
| 59.2138577 | 61.5719605 |
| 59.2122163 | 61.5837102 |
| 59.219846 | 61.5873575 |
| 59.2200088 | 61.5694392 |
| 59.2185557 | 61.5693413 |
| 56 | |
| 59.8491711 | 61.6474311 |
| 59.847529 | 61.6530358 |
| 59.8478995 | 61.6537517 |
| 59.8486951 | 61.6556382 |

| | |
|---|---|
| 59.848668 | 61.6577237 |
| 59.8521186 | 61.6665415 |
| 59.8539788 | 61.664217 |
| 59.8557712 | 61.6619771 |
| 59.8491711 | 61.6474311 |
| 57 | |
| 58.9174829 | 61.7359903 |
| 58.9148518 | 61.7467772 |
| 58.9160205 | 61.7479785 |
| 58.9161902 | 61.7484464 |
| 58.9167251 | 61.7488136 |
| 58.9211751 | 61.7433057 |
| 58.9183969 | 61.7376343 |
| 58.9174829 | 61.7359903 |
| 58 | |
| 59.1160578 | 61.743851 |
| 59.1140798 | 61.7531775 |
| 59.1139431 | 61.7519868 |
| 59.1141361 | 61.7509372 |
| 59.1134928 | 61.7496056 |
| 59.1124714 | 61.7501226 |
| 59.1115706 | 61.7518302 |
| 59.110887 | 61.7524412 |
| 59.1098495 | 61.7525978 |
| 59.1098334 | 61.7540078 |
| 59.1094876 | 61.7547911 |
| 59.1098254 | 61.7551671 |
| 59.1099058 | 61.7571254 |
| 59.109375 | 61.7588017 |
| 59.1102758 | 61.7591463 |
| 59.1116208 | 61.7610583 |
| 59.1139813 | 61.7570068 |
| 59.115948 | 61.7607252 |
| 59.1163892 | 61.7600821 |
| 59.1164019 | 61.7593798 |
| 59.1159362 | 61.7585272 |
| 59.1167075 | 61.7473616 |
| 59.1206334 | 61.7476316 |
| 59.1206291 | 61.7471934 |
| 59.1160578 | 61.743851 |
| 59 | |
| 59.0763438 | 61.7459992 |
| 59.0757274 | 61.746195 |
| 59.0751362 | 61.7471497 |
| 59.074872 | 61.7495241 |
| 59.0755639 | 61.7516292 |
| 59.0764822 | 61.7526328 |
| 59.0761426 | 61.7582139 |
| 59.0743437 | 61.7594868 |
| 59.074958 | 61.7630848 |
| 59.075202 | 61.7645137 |
| 59.0738536 | 61.7660038 |
| 59.072834 | 61.7625466 |
| 59.0720056 | 61.7624682 |
| 59.0712215 | 61.7626013 |
| 59.0689691 | 61.76572 |
| 59.0664837 | 61.7655965 |
| 59.0663498 | 61.7687903 |
| 59.0694566 | 61.7800766 |
| 59.072412 | 61.7960249 |

| | |
|---|---|
| 59.0772286 | 61.7926085 |
| 59.0803613 | 61.7917174 |
| 59.0837413 | 61.7918138 |
| 59.0797049 | 61.7832082 |
| 59.0784943 | 61.7714939 |
| 59.0817862 | 61.7725457 |
| 59.0822775 | 61.7717808 |
| 59.0814177 | 61.769964 |
| 59.0814177 | 61.7676213 |
| 59.0820072 | 61.7664261 |
| 59.0814255 | 61.7643091 |
| 59.0806331 | 61.7624977 |
| 59.0797778 | 61.7570879 |
| 59.0776395 | 61.7510417 |
| 59.0781426 | 61.749622 |
| 59.0780043 | 61.7479085 |
| 59.0763438 | 61.7459992 |
| 60 | |
| 58.9097937 | 61.768937 |
| 58.9091734 | 61.7704166 |
| 58.9093497 | 61.7709351 |
| 58.9096893 | 61.7706695 |
| 58.9097154 | 61.7710362 |
| 58.9094672 | 61.771618 |
| 58.9091015 | 61.7717444 |
| 58.9093497 | 61.7722882 |
| 58.9096305 | 61.7722755 |
| 58.9098003 | 61.772794 |
| 58.9097937 | 61.7736034 |
| 58.9091603 | 61.7737172 |
| 58.9095848 | 61.77483 |
| 58.9092844 | 61.7782191 |
| 58.9090885 | 61.7790411 |
| 58.9089383 | 61.7787629 |
| 58.9086967 | 61.7789146 |
| 58.9086901 | 61.7793699 |
| 58.9091015 | 61.7793825 |
| 58.9091211 | 61.7800148 |
| 58.9094019 | 61.7798757 |
| 58.9093823 | 61.7807103 |
| 58.909082 | 61.780723 |
| 58.9090885 | 61.7812667 |
| 58.908664 | 61.7812794 |
| 58.9080763 | 61.7824807 |
| 58.908011 | 61.7836821 |
| 58.9076257 | 61.7835936 |
| 58.9078869 | 61.7846685 |
| 58.9084028 | 61.7846811 |
| 58.9087881 | 61.7844155 |
| 58.9087881 | 61.785149 |
| 58.9085856 | 61.7856042 |
| 58.9085791 | 61.7862492 |
| 58.9088991 | 61.7861607 |
| 58.9089709 | 61.7869068 |
| 58.9094019 | 61.7868688 |
| 58.9094215 | 61.7872482 |
| 58.9096566 | 61.7873241 |
| 58.909637 | 61.7877414 |
| 58.9100027 | 61.7885381 |
| 58.9133789 | 61.7873451 |

| | |
|---|---|
| 58.9168698 | 61.7852148 |
| 58.9128317 | 61.77114 |
| 58.9120534 | 61.7690256 |
| 58.9097937 | 61.768937 |
| 61 | |
| 58.9318534 | 61.7829112 |
| 58.9284382 | 61.7838959 |
| 58.9272797 | 61.7835889 |
| 58.9267624 | 61.7841781 |
| 58.9257059 | 61.7883498 |
| 58.9255922 | 61.7887141 |
| 58.9256468 | 61.7893465 |
| 58.9261146 | 61.7900211 |
| 58.9263902 | 61.7901645 |
| 58.926937 | 61.7899799 |
| 58.928245 | 61.7916185 |
| 58.9280447 | 61.7882158 |
| 58.9306288 | 61.7863769 |
| 58.9308206 | 61.7849971 |
| 58.9320719 | 61.7838536 |
| 58.9318534 | 61.7829112 |
| 62 | |
| 59.0815248 | 61.8353411 |
| 59.0782391 | 61.8377015 |
| 59.0797828 | 61.847057 |
| 59.0775555 | 61.8494603 |
| 59.0787022 | 61.8631932 |
| 59.0811058 | 61.8680856 |
| 59.0797166 | 61.8708321 |
| 59.0775996 | 61.8724629 |
| 59.0788786 | 61.8753812 |
| 59.0830463 | 61.8732783 |
| 59.0849645 | 61.8723771 |
| 59.0873457 | 61.8732354 |
| 59.0889551 | 61.8741795 |
| 59.0919091 | 61.8771407 |
| 59.0942677 | 61.8777415 |
| 59.094929 | 61.8758961 |
| 59.0934081 | 61.8724629 |
| 59.0885605 | 61.8676209 |
| 59.0869048 | 61.8689439 |
| 59.0865079 | 61.8698451 |
| 59.0851189 | 61.8701455 |
| 59.0832531 | 61.8683088 |
| 59.082962 | 61.8648712 |
| 59.0848053 | 61.8639325 |
| 59.0860919 | 61.8635773 |
| 59.0862213 | 61.8610474 |
| 59.0854448 | 61.8554559 |
| 59.0845517 | 61.8503157 |
| 59.0836637 | 61.8463275 |
| 59.0815248 | 61.8353411 |
| 63 | |
| 58.9209655 | 61.837785 |
| 58.9197149 | 61.8381802 |
| 58.9188057 | 61.8446131 |
| 58.9194165 | 61.8464817 |
| 58.9212276 | 61.8446962 |
| 58.9213653 | 61.8387321 |
| 58.9209655 | 61.837785 |

| | |
|---|---|
| 64 | |
| 59.1798883 | 61.8922487 |
| 59.1791123 | 61.8924615 |
| 59.1784511 | 61.8976826 |
| 59.1783043 | 61.9007624 |
| 59.1784029 | 61.9038403 |
| 59.1797504 | 61.9039143 |
| 59.180517 | 61.902973 |
| 59.1805426 | 61.9018293 |
| 59.1804897 | 61.8965483 |
| 59.1804399 | 61.8951228 |
| 59.1801198 | 61.8928152 |
| 59.1798883 | 61.8922487 |

**Описание границ участка общедоступных охотничьих угодий «Сухоложский»**

Северо-восточная: от остановочного пункта 229 км железной дороги Егоршино – Сухой Лог на юго-восток по автомобильной дороге Егоршино – Сухой Лог – Курьи до села Курьи.

Южная: от села Курьи вверх по течению по середине реки Пышма до пересечения с железной дорогой Егоршино – Сухой Лог.

Западная: от пересечения реки Пышма с железной дорогой Егоршино – Сухой Лог на север по железной дороге Егоршино – Сухой Лог до остановочного пункта 229 км.

За исключением лесопарковых зон кварталов 111, 150–152 Курьинского участка Курьинского участкового лесничества Сухоложского лесничества.

За исключением земель, непригодных для осуществления видов деятельности в сфере охотничьего хозяйства, в том числе земель населенных пунктов (город Сухой Лог, Курьи, село Новопышминское, деревня Мельничная, село Филатовское, деревня Заимка), в следующих границах:

| | |
|---|---|
| 1 | |
| 56.8676917117262 | 62.0700557702198 |
| 56.873075554757 | 62.0694017124725 |
| 56.8871583 | 62.0676909 |
| 56.8942303 | 62.0597017 |
| 56.8944997 | 62.0634053 |
| 56.9023266 | 62.0871921 |
| 56.9060404 | 62.0871919 |
| 56.9176512 | 62.0558178 |
| 56.9192446 | 62.0458366 |
| 56.925606 | 62.0439738 |
| 56.9274846 | 62.037825 |
| 56.9286628 | 62.0325254 |
| 56.9277678 | 62.0230696 |
| 56.9364062 | 62.0235432 |
| 2 | |
| 56.9229731624221 | 62.099758278803 |
| 56.9201438 | 62.0991976 |
| 56.91796 | 62.0928279 |
| 56.9109216 | 62.0991224 |
| 56.906408 | 62.0913078 |
| 56.9032212 | 62.1007255 |
| 56.8954636 | 62.1091297 |
| 56.8948073 | 62.1221759 |
| 56.9008073 | 62.1252659 |
| 56.9036195 | 62.130759 |
| 56.8967021 | 62.1621582 |
| 56.903757223862 | 62.1698254724264 |
| 3 | |

| | |
|---|---|
| 56.8937257 | 62.1945725 |
| 56.8882265 | 62.200927 |
| 56.8814457 | 62.1970134 |
| 56.8762365 | 62.2244279 |
| 4 | |
| 56.8706021137481 | 62.2349261043492 |
| 56.8708931 | 62.2342584 |
| 56.8701591 | 62.2320671 |
| 56.8655121 | 62.239786 |
| 56.8623674 | 62.240898 |
| 56.861552 | 62.2411863 |
| 56.8579397 | 62.2202179 |
| 56.8562155 | 62.2207301 |
| 56.8567132 | 62.2239329 |
| 56.8573208 | 62.2278437 |
| 56.8594855 | 62.2417756999999 |
| 56.860865 | 62.2476886 |
| 56.861593937081 | 62.2495899992499 |
| 5 | |
| 56.8505727771526 | 62.2813504989572 |
| 56.8473337 | 62.2735231 |
| 56.8437662 | 62.2757547 |
| 56.8430151 | 62.2838228 |
| 56.8429212 | 62.2905176 |
| 56.8410434 | 62.3004739 |
| 56.8411225 | 62.3054772 |
| 56.8412502 | 62.3135519 |
| 56.8426236378636 | 62.3142127079238 |
| 6 | |
| 56.851237 | 62.1703132 |
| 56.8498404 | 62.1705808 |
| 56.8496098 | 62.170625 |
| 56.8455468 | 62.1714036 |
| 56.844176 | 62.1854754 |
| 56.8441988 | 62.1855782 |
| 56.8447128 | 62.1879015 |
| 56.8482016 | 62.1901464 |
| 56.8484209 | 62.1902875 |
| 56.8498423 | 62.1980201 |
| 56.8510962 | 62.1979787 |
| 56.8561433 | 62.1927989 |
| 56.854563 | 62.178304 |
| 56.8544284 | 62.1734031 |
| 56.851237 | 62.1703132 |

**Описание границ участка общедоступных охотничьих угодий «Таборинский»**

Северная граница: от северо-западного угла квартала 1 Чешского участка Чешского участкового лесничества Таборинского лесничества на восток по северным границам кварталов 1–9 Чешского участка Чешского участкового лесничества Таборинского лесничества, далее на юг по восточной границе квартала 9 Чешского участка Чешского участкового лесничества Таборинского лесничества, далее на восток по северным границам кварталов 34, 35 Чешского участка Чешского участкового лесничества Таборинского лесничества, далее на юг по восточной границе квартала 35 Чешского участка Чешского участкового лесничества Таборинского лесничества, далее на запад по южным границам кварталов 35, 34, 33, 32, 31, 30, 29, 28, 27 Чешского участка Чешского участкового лесничества Таборинского лесничества, далее на юг по восточной границе квартала 51 Чешского участка Чешского участкового лесничества Таборинского лесничества, далее на восток по северной границе квартала 81 Чешского участка

Чешского участкового лесничества Таборинского лесничества, далее на юг по восточной границе квартала 81 Чешского участка Чешского участкового лесничества Таборинского лесничества, далее на запад по южным границам кварталов 81, 80, 79 Чешского участка Чешского участкового лесничества Таборинского лесничества, далее на юг по восточной границе кварталов 111, 134, 165, 195, 212 Чешского участка Чешского участкового лесничества Таборинского лесничества, далее на запад по южным границам кварталов 212, 211, 210, 209 Чешского участка Чешского участкового лесничества Таборинского лесничества до пересечения с рекой Черная, далее на юг по середине река Черная до западной границы квартала 7 урочища КП «Северный» Чешского участкового лесничества Таборинского лесничества, далее на восток по северным границам кварталов 251–253 Чешского участка Чешского участкового лесничества Таборинского лесничества, далее на юг по восточным границам кварталов 253, 258 Чешского участка Чешского участкового лесничества Таборинского лесничества, далее на восток по северным границам кварталов 263, 264 Чешского участка Чешского участкового лесничества Таборинского лесничества, 46–50 урочища КП «Озерский» Озерского участкового лесничества Таборинского лесничества, 93–99 Озерского участка Озерского участкового лесничества Таборинского лесничества, далее на север по западным границам кварталов 13, 1 Иксинского участка Таборинского участкового лесничества Таборинского лесничества, 77, 56, 45, 26, 10 Озерского участка Озерского участкового лесничества Таборинского лесничества, далее на восток по северным границам кварталов 10–14 Озерского участка Озерского участкового лесничества Таборинского лесничества, далее на север по западным границам кварталов 184, 155, 103 Чешского участка Чешского участкового лесничества Таборинского лесничества, далее на восток по северной границе квартала 103 Чешского участка Чешского участкового лесничества Таборинского лесничества до пересечения с рекой Неурья.

Восточная граница: от места пересечения северной границы квартала 103 Чешского участка Чешского участкового лесничества Таборинского лесничества с рекой Неурья на юго-восток по границе между Свердловской областью и Ханты-Мансийским автономным округом – Югра до северо-западного угла квартала 1 Карабашевского участка Карабашевского участкового лесничества Таборинского лесничества, далее на юго-запад по административной границе Таборинского муниципального района Свердловской области до юго-западного угла квартала 62 Чунь-Чешского участка Чунь-Чешского участкового лесничества Таборинского лесничества.

Южная граница: от юго-западного угла квартала 62 Чунь-Чешского участка Чунь-Чешского участкового лесничества Таборинского лесничества на север по западным границам кварталов 62, 53 Чунь-Чешского участка Чунь-Чешского участкового лесничества Таборинского лесничества, далее на запад по северной границе квартала 52 Чунь-Чешского участка Чунь-Чешского участкового лесничества Таборинского лесничества, далее на юг по восточной границе квартала 51 Чунь-Чешского участка Чунь-Чешского участкового лесничества Таборинского лесничества, далее на запад по южной границе квартала 51 Чунь-Чешского участка Чунь-Чешского участкового лесничества Таборинского лесничества, далее на север по западным границам кварталов 51, 40, 34 Чунь-Чешского участка Чунь-Чешского участкового лесничества Таборинского лесничества, далее на запад по южным границам кварталов 95–91 Александровского участка Александровского участкового лесничества Таборинского лесничества до юго-западного угла квартала 91 Александровского участка Александровского участкового лесничества Таборинского лесничества.

Западная граница: от юго-западного угла квартала 91 Александровского участка Александровского участкового лесничества Таборинского лесничества на север по западным границам кварталов 91, 81, 73 Александровского участка Александровского участкового лесничества Таборинского лесничества, 46 Таборинского участка Таборинского участкового лесничества Таборинского лесничества, далее на запад по южным границам кварталов 34, 32 Таборинского участка Таборинского участкового лесничества Таборинского лесничества, далее на север по западной границе квартала 32 Таборинского участка Таборинского участкового лесничества Таборинского лесничества, далее на восток по северной границе квартала 32

Таборинского участка Таборинского участкового лесничества Таборинского лесничества, далее на север по западным границам кварталов 33 Таборинского участка Таборинского участкового лесничества Таборинского лесничества, 23 урочища КП «Кузнецовский» Таборинского участкового лесничества Таборинского лесничества, далее на северо-восток по середине реки Таборинка до западной границы квартала 12 урочища КП «Кузнецовский» Таборинского участкового лесничества Таборинского лесничества, далее на северо-запад по западной границе квартала 12 урочища КП «Кузнецовский» Таборинского участкового лесничества Таборинского лесничества, далее на юго-запад по южной границе квартала 13 Таборинского участка Таборинского участкового лесничества Таборинского лесничества, далее на север по западной границе квартала 13 Таборинского участка Таборинского участкового лесничества Таборинского лесничества, далее на запад по южным границам кварталов 2, 1 Таборинского участка Таборинского участкового лесничества Таборинского лесничества, далее на север по западной границе квартала 1 Таборинского участка Таборинского участкового лесничества Таборинского лесничества, далее на запад по южным границам кварталов 101, 100, 99, 98, 97 Чернавского участка Озерского участкового лесничества Таборинского лесничества, далее на юг по восточным границам кварталов 8, 29 Александровского участка Александровского участкового лесничества Таборинского лесничества, далее на восток по северной границе квартала 45 Александровского участка Александровского участкового лесничества Таборинского лесничества, далее на юг по восточным границам кварталов 45, 52 Александровского участка Александровского участкового лесничества Таборинского лесничества, далее на восток по северной границе квартала 57 Александровского участка Александровского участкового лесничества Таборинского лесничества, далее по восточной и южной границе квартала 57 Александровского участка Александровского участкового лесничества Таборинского лесничества до границы Таборинского муниципального района Свердловской области, далее по границе Таборинского муниципального района Свердловской области до северо-западного угла квартала 1 Чешского участка Чешского участкового лесничества Таборинского лесничества.

За исключением лесопарковых зон кварталов 156, 185, 233, 234 Чешского участка Чешского участкового лесничества Таборинского лесничества, 9, 23, 35, 36 Носовского участка Чешского участкового лесничества Таборинского лесничества, 256, 261, 265, 266, 267 Чешского участка Чешского участкового лесничества Таборинского лесничества, 37 Чернавского участка Озерского участкового лесничества Таборинского лесничества, 62, 100, 138, 139 Иксинского участка Таборинского участкового лесничества Таборинского лесничества, 15–18, 23–26, 29, 30, 38, 41 Таборинского участка Таборинского участкового лесничества Таборинского лесничества, 1, 39, 49, 50, 60 Чунь-Чешского участка Чунь-Чешского участкового лесничества Таборинского лесничества, 8 Носовского участка Чешского участкового лесничества Таборинского лесничества.

За исключением земель, непригодных для осуществления видов деятельности в сфере охотничьего хозяйства, в том числе земель населенных пунктов (деревня Бочкарёво, деревня Галкино, деревня Ермаково, деревня Икса, деревня Кокшарово, деревня Кузнецово, деревня Мягково, поселок Новоселово, деревня Оверино, деревня Озёрки, деревня Пальмино, поселок Сарьянка, село Таборы, поселок Томский, деревня Фирули, деревня Фунтусово, деревня Чермино, деревня Чулино, деревня Эхталь, поселок Якшино, деревня Чернавская, деревня Унже-Павинская), в следующих границах:

| 1 | |
|---|---|
| 58.962977 | 63.7405729 |
| 58.9598293 | 63.7489414 |
| 58.9584684 | 63.7561188 |
| 58.9602 | 63.7640905 |
| 58.9655879 | 63.766129 |
| 58.9712957 | 63.7589407 |
| 58.9723907 | 63.7563336 |

| | |
|---|---|
| 58.9715226 | 63.751938 |
| 58.9710302 | 63.7492203 |
| 58.962977 | 63.7405729 |
| 2 | |
| 58.9347981 | 63.9778518 |
| 58.9301695 | 63.978281 |
| 58.9300366 | 63.9807272 |
| 58.9335579 | 63.9885377 |
| 58.9369461 | 64.0008544 |
| 58.9391382 | 64.0163469 |
| 58.9415295 | 64.0161752 |
| 58.9438541 | 64.0021419 |
| 58.9413966 | 63.9890527 |
| 58.9347981 | 63.9778518 |
| 3 | |
| 58.8838333 | 64.0397307 |
| 58.8797729 | 64.0540158 |
| 58.8780327 | 64.0585019 |
| 58.8854204 | 64.0698007 |
| 58.8960117 | 64.061444 |
| 58.8960117 | 64.0540158 |
| 58.8942405 | 64.0480875 |
| 58.8894064 | 64.047159 |
| 58.8838333 | 64.0397307 |
| 4 | |
| 58.9419058 | 64.0451002 |
| 58.9408099 | 64.0455508 |
| 58.9393596 | 64.0619874 |
| 58.9401124 | 64.0642833 |
| 58.9419501 | 64.0624165 |
| 58.9431567 | 64.0487051 |
| 58.9419058 | 64.0451002 |
| 5 | |
| 58.7888436 | 64.1726339 |
| 58.7838173 | 64.1823649 |
| 58.7819935 | 64.1884589 |
| 58.7817488 | 64.1929221 |
| 58.783932 | 64.195942 |
| 58.7845569 | 64.1957116 |
| 58.7877094 | 64.184854 |
| 58.7895997 | 64.1785884 |
| 58.7898499 | 64.1735995 |
| 58.7895217 | 64.1730215 |
| 58.7888436 | 64.1726339 |
| 6 | |
| 58.7962569 | 64.3279147 |
| 58.7907399 | 64.3299296 |
| 58.7893219 | 64.3363564 |
| 58.7895357 | 64.3371177 |
| 58.791549 | 64.3359061 |
| 58.7960481 | 64.3341136 |
| 58.7970702 | 64.3330053 |
| 58.797241 | 64.3321114 |
| 58.7962569 | 64.3279147 |
| 7 | |
| 58.8282623731837 | 64.3531980676819 |
| 58.8276877161643 | 64.355155477119 |
| 58.8272825 | 64.3552295 |
| 58.8272553009069 | 64.3566283795232 |
| 58.8247457356967 | 64.3651765159933 |

| | |
|---|---|
| 58.8252947574823 | 64.3947712264483 |
| 58.8253429968387 | 64.397358669949 |
| 58.8254677695393 | 64.3974119456493 |
| 58.8255853412375 | 64.3974357832429 |
| 58.8257297715319 | 64.3975236190457 |
| 58.8259420188605 | 64.3975993966518 |
| 58.8261115695788 | 64.3976785927993 |
| 58.826364000772 | 64.3977510741784 |
| 58.8265305571762 | 64.397757690763 |
| 58.8266718316389 | 64.3976761641398 |
| 58.8267632894416 | 64.3975538933007 |
| 58.8270532085702 | 64.3961926032813 |
| 58.8272064836551 | 64.3958144017223 |
| 58.8273803270683 | 64.3954367747143 |
| 58.8274294495199 | 64.3952411905887 |
| 58.8275416716891 | 64.3949948059631 |
| 58.8276901030014 | 64.3950233989279 |
| 58.8278502429054 | 64.3952368865829 |
| 58.8279579729285 | 64.3954946058587 |
| 58.8280741116481 | 64.3958059517319 |
| 58.8280088085328 | 64.396154343557 |
| 58.8279875782222 | 64.3965297251761 |
| 58.8280305685835 | 64.3968156411232 |
| 58.8281798907549 | 64.3970400438155 |
| 58.8282737712938 | 64.397240248548 |
| 58.8283371933096 | 64.397509090964 |
| 58.8283557714506 | 64.3977118436622 |
| 58.8284810252223 | 64.3979219864948 |
| 58.8286132309977 | 64.3980369070882 |
| 58.8287810460291 | 64.3981910002548 |
| 58.82901849079 | 64.398425592809 |
| 58.8291811369122 | 64.3984985480091 |
| 58.8292320725119 | 64.3985004534179 |
| 58.8292922981573 | 64.3984213947966 |
| 58.8293536138688 | 64.3983433230178 |
| 58.8294674021172 | 64.3982118427995 |
| 58.8295899520147 | 64.3981125000857 |
| 58.8297508243033 | 64.3980608585557 |
| 58.8298855309498 | 64.3980835391162 |
| 58.8300423833046 | 64.3981387606201 |
| 58.8301959739483 | 64.3982197670188 |
| 58.8302892463259 | 64.3983304862044 |
| 58.8303599516699 | 64.3984459164826 |
| 58.8304474839242 | 64.398683498146 |
| 58.8305779210597 | 64.398969086506 |
| 58.8305978957185 | 64.3992039965542 |
| 58.8305968016981 | 64.3994554943571 |
| 58.8305420979983 | 64.3996645167122 |
| 58.8303469486079 | 64.3999778844055 |
| 58.8301954378921 | 64.4001367846247 |
| 58.8301011570351 | 64.4002631779272 |
| 58.8300221527724 | 64.4005029628604 |
| 58.829991713097 | 64.4006926442305 |
| 58.8300040240074 | 64.4009604711315 |
| 58.8300376954268 | 64.4011713497994 |
| 58.8301065447688 | 64.4013244509099 |
| 58.8301907087457 | 64.4014463472723 |
| 58.8302848975002 | 64.4014673292523 |
| 58.8303840328021 | 64.4014537885488 |
| 58.8305067545105 | 64.4013255268775 |

| | |
|---|---|
| 58.8305992529442 | 64.4010805968886 |
| 58.8306989467067 | 64.4008647629762 |
| 58.8307624094487 | 64.4006735084938 |
| 58.8308682424974 | 64.4004462974715 |
| 58.8309977647967 | 64.4002460130957 |
| 58.8311178819661 | 64.4001107684752 |
| 58.8312532526446 | 64.4000449336554 |
| 58.8313509456425 | 64.4000169102675 |
| 58.831460538789 | 64.4000066776081 |
| 58.831564753913 | 64.4000744569678 |
| 58.8316596712458 | 64.400173504313 |
| 58.8317389775924 | 64.4003297502246 |
| 58.8317779294582 | 64.4004759656808 |
| 58.8317772297043 | 64.4006812146982 |
| 58.8317486807535 | 64.400836180136 |
| 58.8316906299526 | 64.4009379962645 |
| 58.8316063332914 | 64.4012556254035 |
| 58.831454050804 | 64.4016284351336 |
| 58.8313440338926 | 64.4019711800271 |
| 58.8313222945967 | 64.4021814084126 |
| 58.831342353177 | 64.4024163211805 |
| 58.8313854280165 | 64.402597323038 |
| 58.831442082856 | 64.4027730050092 |
| 58.8315271940288 | 64.4029411026506 |
| 58.8316127085464 | 64.4030774905867 |
| 58.8317326669006 | 64.4032181327653 |
| 58.8318677308928 | 64.403353383347 |
| 58.8320316887718 | 64.4034379080667 |
| 58.8322080337167 | 64.4034939639061 |
| 58.8323709343485 | 64.4035378427837 |
| 58.8324527937868 | 64.4035989018908 |
| 58.8326312653667 | 64.4037301924629 |
| 58.8327450071957 | 64.4040382569863 |
| 58.8328178123947 | 64.4043822086543 |
| 58.8328920132664 | 64.4045962081252 |
| 58.833008273557 | 64.4048061362885 |
| 58.833089956531 | 64.4048815821213 |
| 58.8331994005914 | 64.4050216956797 |
| 58.833263675771 | 64.4050416824235 |
| 58.8333539129619 | 64.4050133321047 |
| 58.8334581831497 | 64.4049306287192 |
| 58.8335952929048 | 64.4047192488517 |
| 58.8337167387189 | 64.4045822146998 |
| 58.8338431597054 | 64.4043846742205 |
| 58.8339192075526 | 64.40414483882 |
| 58.833972912082 | 64.403878005689 |
| 58.8339149855672 | 64.4035461536144 |
| 58.833791271916 | 64.4031885022985 |
| 58.8337293137687 | 64.4029489801734 |
| 58.8335876522577 | 64.4028104002724 |
| 58.8334349815478 | 64.4027871664575 |
| 58.8331672871944 | 64.4028693204107 |
| 58.8327816261357 | 64.4027558336576 |
| 58.8325537483706 | 64.4024751857664 |
| 58.8323701784377 | 64.4022540899752 |
| 58.8322915346739 | 64.4020370191497 |
| 58.8322680267638 | 64.4017007803591 |
| 58.8323077190629 | 64.4013495900792 |
| 58.8323983773057 | 64.4009887035704 |
| 58.832494780055 | 64.4006628711238 |

| | |
|---|---|
| 58.8326572734328 | 64.4003164036472 |
| 58.8327490226628 | 64.4001464793714 |
| 58.8329100562246 | 64.399938796307 |
| 58.8330127496206 | 64.3998734720419 |
| 58.8330701005137 | 64.3998293538573 |
| 58.8332777538609 | 64.3997566129741 |
| 58.8334390119459 | 64.3995314223901 |
| 58.8327775688503 | 64.3931630761721 |
| 58.8315650325703 | 64.3813996610226 |
| 58.8316381 | 64.3812921 |
| 58.83159 | 64.3784684999999 |
| 58.8313231695939 | 64.3781465778041 |
| 58.8309680415759 | 64.3577728686229 |
| 58.8282623731837 | 64.3531980676819 |
| 8 | |
| 58.6038411 | 64.3999544 |
| 58.6027699 | 64.4007569 |
| 58.6023205 | 64.402131 |
| 58.6014897 | 64.4012584 |
| 58.600455 | 64.404458 |
| 58.5999533 | 64.4042073 |
| 58.598767 | 64.4061732 |
| 58.5967706 | 64.4127129 |
| 58.5968281 | 64.4143177 |
| 58.5970633 | 64.4156116 |
| 58.5972723 | 64.4159526 |
| 58.5992217 | 64.4110679 |
| 58.5998906 | 64.4094731 |
| 58.6024616 | 64.4055714 |
| 58.6050403 | 64.4016395 |
| 58.6051631 | 64.4012885 |
| 58.6038411 | 64.3999544 |
| 9 | |
| 58.5291756 | 64.5163631 |
| 58.5131387 | 64.5283234 |
| 58.5064288 | 64.5415311 |
| 58.5081079 | 64.5467042 |
| 58.5150162 | 64.5556572 |
| 58.5163815 | 64.567503 |
| 58.5191546 | 64.5701518 |
| 58.521236 | 64.56998 |
| 58.5322278 | 64.5268991 |
| 58.5330428 | 64.5221472 |
| 58.5312051 | 64.5178359 |
| 58.5291756 | 64.5163631 |
| 10 | |
| 58.5055267075589 | 64.6051058821918 |
| 58.5052111060462 | 64.6051389262448 |
| 58.5025806539616 | 64.6077382176848 |
| 58.5022540048143 | 64.609433779325 |
| 58.5022546160331 | 64.6115934942975 |
| 58.5023130987129 | 64.6118925050291 |
| 58.5041121864854 | 64.6093025697555 |
| 58.504464513908 | 64.6113025284577 |
| 58.5036798382734 | 64.6122243030397 |
| 58.5029595844034 | 64.6131423738978 |
| 58.5028226206798 | 64.6134361700169 |
| 58.5026728643197 | 64.6138385604138 |
| 58.5025923352236 | 64.6141847696053 |
| 58.5011429294837 | 64.6204735483272 |

| | |
|---|---|
| 58.5006840161921 | 64.6222080815116 |
| 58.5003054808204 | 64.6219033699351 |
| 58.5002946343405 | 64.621951474579 |
| 58.499734 | 64.6213166 |
| 58.4974967 | 64.6227053 |
| 58.4963931 | 64.6310084 |
| 58.4982979 | 64.6316449 |
| 58.4980711 | 64.6341618 |
| 58.4983886 | 64.6387618 |
| 58.4993561 | 64.6388197 |
| 58.4993758008596 | 64.6376307009332 |
| 58.4995931316841 | 64.6388464025022 |
| 58.4996299733431 | 64.6392082251597 |
| 58.5005869531049 | 64.6392650295856 |
| 58.500623771922 | 64.6375921135015 |
| 58.5007067559629 | 64.6352706471874 |
| 58.5009695822368 | 64.6333426313222 |
| 58.5014665215851 | 64.6313711753194 |
| 58.5021321013473 | 64.6290144252293 |
| 58.5038258485446 | 64.6244592162888 |
| 58.5057578409208 | 64.6204529877926 |
| 58.5055914725695 | 64.6168877006338 |
| 58.5058047391239 | 64.6140854747535 |
| 58.5058692764319 | 64.6122709762196 |
| 58.5057961573145 | 64.6113308941008 |
| 58.5056900688959 | 64.6103739804164 |
| 58.5056632434589 | 64.6094397298408 |
| 58.505558655027 | 64.6077704452929 |
| 58.5055267075589 | 64.6051058821918 |
| 11 | |
| 58.4610371 | 64.7409984 |
| 58.4595945 | 64.7421168 |
| 58.4592821 | 64.7435274 |
| 58.4594948 | 64.7496911 |
| 58.4600998 | 64.7523853 |
| 58.4614426 | 64.7503646 |
| 58.4635365 | 64.7483058 |
| 58.4649457 | 64.7466029 |
| 58.4651384 | 64.7461327 |
| 58.4635764 | 64.7434003 |
| 58.4610371 | 64.7409984 |
| 12 | |
| 58.4720976 | 64.741661 |
| 58.4714098 | 64.7443154 |
| 58.4726491 | 64.7454293 |
| 58.4732873 | 64.7427867 |
| 58.4720976 | 64.741661 |
| 13 | |
| 58.4843272 | 64.7486792 |
| 58.4826773 | 64.7491863 |
| 58.4816568 | 64.7501204 |
| 58.4814421 | 64.7522104 |
| 58.4847208 | 64.7561658 |
| 58.4862416 | 64.7542956 |
| 58.4858412 | 64.7505782 |
| 58.4843272 | 64.7486792 |
| 14 | |
| 58.3982652 | 64.7513615 |
| 58.3962967 | 64.7527716 |
| 58.3952907 | 64.753767 |

| | |
|---|---|
| 58.3943095 | 64.7556393 |
| 58.3945298 | 64.7571111 |
| 58.3981341 | 64.7556684 |
| 58.3988381 | 64.7554466 |
| 58.3994021 | 64.7551088 |
| 58.3995287 | 64.7549008 |
| 58.4006552 | 64.7541325 |
| 58.4004058 | 64.7519527 |
| 58.3982652 | 64.7513615 |
| 15 | |
| 58.2715715 | 64.7564442 |
| 58.2687721 | 64.7589432 |
| 58.2646706 | 64.7695211 |
| 58.2667393 | 64.7751758 |
| 58.2671392 | 64.7760916 |
| 58.2707088 | 64.7788354 |
| 58.273429 | 64.7751633 |
| 58.2738477 | 64.775978 |
| 58.2775758 | 64.7714318 |
| 58.2744109 | 64.7654415 |
| 58.2745505 | 64.7602938 |
| 58.2715715 | 64.7564442 |
| 16 | |
| 58.4591624 | 64.7586634 |
| 58.4579458 | 64.7587523 |
| 58.4574073 | 64.7639755 |
| 58.4570882 | 64.7652591 |
| 58.4556521 | 64.7680804 |
| 58.4560776 | 64.7696944 |
| 58.4583248 | 64.7758454 |
| 58.4585974 | 64.7777262 |
| 58.459189 | 64.7820599 |
| 58.4590561 | 64.789469 |
| 58.4587968 | 64.7903713 |
| 58.4630313 | 64.7950989 |
| 58.4649855 | 64.7916803 |
| 58.4666273 | 64.7864189 |
| 58.4652913 | 64.7815388 |
| 58.4640683 | 64.7781075 |
| 58.4613429 | 64.7718676 |
| 58.4599934 | 64.768449 |
| 58.459568 | 64.7663775 |
| 58.4592356 | 64.7642296999999 |
| 58.4591624 | 64.7621963 |
| 58.4593552 | 64.760074 |
| 58.4594084 | 64.7589684 |
| 58.4591624 | 64.7586634 |
| 17 | |
| 58.293543 | 64.7616391 |
| 58.2923495 | 64.7638202 |
| 58.292763 | 64.766358 |
| 58.2943595 | 64.7684512 |
| 58.2942705 | 64.7696762 |
| 58.2951673 | 64.7711038 |
| 58.2970722 | 64.7728893 |
| 58.2984827 | 64.7692165 |
| 58.2947708 | 64.7616589 |
| 58.293543 | 64.7616391 |
| 18 | |
| 58.5026299 | 64.7644043 |

| | |
|---|---|
| 58.4993226 | 64.7701335 |
| 58.49811 | 64.775091 |
| 58.4979323 | 64.7806692 |
| 58.5016322 | 64.7899389 |
| 58.5091417 | 64.7888949 |
| 58.5065871 | 64.7745323 |
| 58.5040313 | 64.7646618 |
| 58.5026299 | 64.7644043 |
| 19 | |
| 58.3033067 | 64.7742527 |
| 58.3020128 | 64.7786409 |
| 58.3038223 | 64.7822885 |
| 58.3060112 | 64.7830291 |
| 58.3089596 | 64.7886624 |
| 58.3105336 | 64.7846943 |
| 58.3063127 | 64.7768819 |
| 58.3033067 | 64.7742527 |
| 20 | |
| 58.3136442 | 64.789137 |
| 58.3122495 | 64.7929608 |
| 58.3135432 | 64.7938321 |
| 58.3143928 | 64.795009 |
| 58.3151287 | 64.796198 |
| 58.3170579 | 64.796283 |
| 58.3176414 | 64.7927651 |
| 58.3149286 | 64.7910385 |
| 58.3136442 | 64.789137 |
| 21 | |
| 58.6235132 | 64.9497244 |
| 58.6184184 | 64.9516127 |
| 58.614485 | 64.9538443 |
| 58.6135016 | 64.9603674 |
| 58.6087629 | 64.9603674 |
| 58.6076173 | 64.964165 |
| 58.6077804 | 64.9670935 |
| 58.611177 | 64.9699805 |
| 58.6196139 | 64.9682209 |
| 58.6234239 | 64.9607108 |
| 58.6253007 | 64.9531577 |
| 58.6235132 | 64.9497244 |
| 22 | |
| 58.5516473 | 64.9552606 |
| 58.5500474 | 64.9596208 |
| 58.5508636 | 64.9670622 |
| 58.5520279 | 64.9754737 |
| 58.554446 | 64.9746153 |
| 58.556237 | 64.9660323 |
| 58.5578189 | 64.9628828 |
| 58.5516473 | 64.9552606 |

**Описание границ участка общедоступных охотничьих угодий «Тавдинский»**

Северная граница: от северо-западного угла квартала 60 Карабашевского участка Карабашевского участкового лесничества Тавдинского лесничества на восток по границе Тавдинского муниципального округа Свердловской области до северо-восточного угла квартала 7 Карабашевского участка Карабашевского участкового лесничества Тавдинского лесничества.

Восточная граница: от северо-восточного угла квартала 7 Карабашевского участка Карабашевского участкового лесничества Тавдинского лесничества на юг по границе

Тавдинского муниципального округа Свердловской области до юго-восточного угла квартала 146 Карабашевского участка Карабашевского участкового лесничества Тавдинского лесничества, далее на запад по южным границам кварталов 146, 145, 144, 143, 142, 141, 140, 139, 138, 137, 136 Карабашевского участка Карабашевского участкового лесничества Тавдинского лесничества, далее на север по западной границе квартала 136 Карабашевского участка Карабашевского участкового лесничества Тавдинского лесничества, далее на запад по северным границам кварталов 135, 134, 133, 132, 131 Карабашевского участка Карабашевского участкового лесничества Тавдинского лесничества, далее на юг по западной границе квартала 131 Карабашевского участка Карабашевского участкового лесничества Тавдинского лесничества, далее на юг по середине реки Карабашка до реки Тавда, далее на юг по середине реки Тавда до места впадения реки Десяткина.

Южная граница: от устья реки Десяткина на запад по середине реки Десяткина до восточной границы квартала 143 Городского участка Городского участкового лесничества Тавдинского лесничества, далее на юг по восточным границам кварталов 143, 152 Городского участка Городского участкового лесничества Тавдинского лесничества, далее на запад по южным границам кварталов 152, 151, 150, 149, 148, 147, 146, 145, 144 Городского участка Городского участкового лесничества Тавдинского лесничества, далее на юг по западным границам кварталов 3, 20, 35, 58, 70, 84, 107 Пригородного участка Городского участкового лесничества Тавдинского лесничества, далее на юго-запад по южным границам кварталов 120, 119, 125 Пригородного участка Городского участкового лесничества Тавдинского лесничества до юго-западного угла квартала 125 Пригородного участка Городского участкового лесничества Тавдинского лесничества.

Западная граница: от юго-западного угла квартала 125 Пригородного участка Городского участкового лесничества Тавдинского лесничества на север по западным границам кварталов 125, 118, 104 Пригородного участка Городского участкового лесничества Тавдинского лесничества, далее на запад по южным границам кварталов 103, 102 Пригородного участка Городского участкового лесничества Тавдинского лесничества, далее на север по западным границам кварталов 102, 79 Пригородного участка Городского участкового лесничества Тавдинского лесничества, далее на восток по северным границам кварталов 79, 80 Пригородного участка Городского участкового лесничества Тавдинского лесничества, далее на север по западной границе квартала 53 Пригородного участка Городского участкового лесничества Тавдинского лесничества, далее на запад по южным границам кварталов 131, 130, 129, 128 Тавдинского участка Тавдинского участкового лесничества Тавдинского лесничества, далее на север по западной границе квартала 128 Тавдинского участка Тавдинского участкового лесничества Тавдинского лесничества, далее на запад по южным границам кварталов 121, 120 Тавдинского участка Тавдинского участкового лесничества Тавдинского лесничества, кварталов 135, 134 Азанковского участка Тавдинского участкового лесничества Тавдинского лесничества, далее на север по западным границам кварталов 134, 124, 114, 104 Азанковского участка Тавдинского участкового лесничества Тавдинского лесничества, далее на северо-запад по автомобильной дороге до железной дороги, далее на юго-запад по железной дороге до юго-западного угла квартала 81 Азанковского участка Тавдинского участкового лесничества Тавдинского лесничества, далее на север по западным границам кварталов 81, 72, 63, 62 Азанковского участка Тавдинского участкового лесничества Тавдинского лесничества, далее на восток по северным границам кварталов 62, 64–67 Азанковского участка Тавдинского участкового лесничества Тавдинского лесничества, 53–58, 51 Тавдинского участка Тавдинского участкового лесничества Тавдинского лесничества, далее по западной границе квартала 52 Тавдинского участка Тавдинского участкового лесничества Тавдинского лесничества, по границам квартала 96 урочища колхоз Мир Тавдинского участкового лесничества Тавдинского лесничества, далее по северной и восточной границе квартала 52 Тавдинского участка Тавдинского участкового лесничества Тавдинского лесничества до северной границы квартала 17 Городского участка Городского участкового лесничества Тавдинского лесничества, далее по автомобильной дороге до середины реки Тавда, далее по середине реки Тавда до деревни

Ленино, далее на северо-восток по автомобильной дороге до южной границы квартала 111 Матюшинского участка Матюшинского участкового лесничества Тавдинского лесничества, далее на северо-запад по южным границам кварталов 111, 110 Матюшинского участка Матюшинского участкового лесничества Тавдинского лесничества, далее на север по западным границам кварталов 110, 98 Матюшинского участка Матюшинского участкового лесничества Тавдинского лесничества, далее на запад по южным границам кварталов 82–72 Матюшинского участка Матюшинского участкового лесничества Тавдинского лесничества до границы Тавдинского муниципального округа Свердловской области, далее по границе Тавдинского муниципального округа Свердловской области до северо-западного угла квартала 60 Карабашевского участка Карабашевского участкового лесничества Тавдинского лесничества.

За исключением лесопарковых зон кварталов 8–15, 17, 21–27, 31–37, 42–48, 51–53, 60–62, 67, 76–81, 95–97, 100–118, 121–130, 135–152 Городского участка Городского участкового лесничества Тавдинского лесничества, 82–84 Азанковского участка Тавдинского участкового лесничества Тавдинского лесничества, 73, 79 участка им. Павлика Морозова участкового лесничества им. Павлика Морозова Тавдинского лесничества, 75, 76, 97 Пригородного участка Городского участкового лесничества Тавдинского лесничества.

За исключением земель, непригодных для осуществления видов деятельности в сфере охотничьего хозяйства, в том числе земель населенных пунктов (поселок Азанка, деревня Беленичное, деревня Билькино, деревня Большая Пустынь, деревня Ваганово, деревня Васьково, село Городище, деревня Гузеево, деревня Забор, поселок Земляное, деревня Индра, поселок Карабашка, деревня Киселёва, село Кошуки, деревня Ленино, деревня Лобазиха, деревня Малая Пустынь, деревня Новоселовка, деревня Саитково, город Тавда, село Тагильцы, деревня Тормоли 1-е, деревня Увал), в следующих границах:

| 1 | |
|---|---|
| 58.0411699498053 | 64.7701663968088 |
| 58.0411660717902 | 64.7702799569783 |
| 58.0389052856761 | 64.774396259602 |
| 58.0387411044908 | 64.7740098517674 |
| 58.0386811518778 | 64.7738055905477 |
| 58.0385210295108 | 64.7678651584125 |
| 58.0385210092411 | 64.7678644069234 |
| 58.0394353 | 64.766756 |
| 58.0385038 | 64.7628126 |
| 58.0367844 | 64.7611177 |
| 58.0359361 | 64.7604347 |
| 58.0351199 | 64.7595866 |
| 2 | |
| 58.0482277453454 | 64.8110887193481 |
| 58.0483617145977 | 64.8111039294124 |
| 58.0486105539625 | 64.8112436888373 |
| 58.0490244967032 | 64.8112708541581 |
| 58.0492989061177 | 64.8112432343669 |
| 58.0500885960803 | 64.8113679894648 |
| 58.050280817623 | 64.8113218126012 |
| 58.0503177 | 64.811326 |
| 58.0503311391225 | 64.8113097240028 |
| 58.0503719504489 | 64.8112999200077 |
| 58.050710029574 | 64.8108946061485 |
| 58.05113087449 | 64.8108844020085 |
| 58.0512383951801 | 64.8108897426791 |
| 58.0514478569246 | 64.8109586555519 |
| 58.0517840243972 | 64.8113719731952 |
| 58.0518362066161 | 64.8114022960865 |
| 58.0522594143875 | 64.8119455417119 |
| 58.0522842627322 | 64.8122213527568 |
| 58.0524345030755 | 64.8122507086116 |

| | |
|---|---|
| 58.0524548571648 | 64.8121964195098 |
| 58.0524839 | 64.8122337 |
| 58.052550718185 | 64.8120915834949 |
| 58.0526003902297 | 64.812125390362 |
| 58.0526498066679 | 64.8118808308548 |
| 58.0530914 | 64.8109416 |
| 58.0530857040142 | 64.8107678821526 |
| 58.0530877204061 | 64.8107614572754 |
| 58.0530854111256 | 64.8100723324206 |
| 58.0529526044998 | 64.8098692759559 |
| 58.0527767599389 | 64.8097825792078 |
| 58.0524447 | 64.8094737 |
| 58.0526219913977 | 64.8092073454198 |
| 58.052767292747 | 64.8090789444817 |
| 58.0528160179833 | 64.80891584865 |
| 58.0528269 | 64.8088995 |
| 58.052826266632 | 64.8088815438008 |
| 58.0528364230463 | 64.8088475476836 |
| 58.0528220969891 | 64.8087633330077 |
| 58.0528047646433 | 64.8082719551066 |
| 58.052811895308 | 64.8080817928274 |
| 58.0528371977203 | 64.8080402754607 |
| 58.0529540975587 | 64.8079645231386 |
| 58.0530082294181 | 64.807957598917 |
| 58.0530340828612 | 64.8079126918233 |
| 58.0534254204854 | 64.807659100936 |
| 58.0534458156487 | 64.8076746181542 |
| 58.0535589664699 | 64.8079242540925 |
| 58.0536533584637 | 64.8081931746651 |
| 58.0537093367155 | 64.8083013841767 |
| 58.0537440000001 | 64.8084058 |
| 58.0538294496386 | 64.8084188060837 |
| 58.0538862130084 | 64.8084530577344 |
| 58.0540725621513 | 64.8084559078926 |
| 58.0540727002899 | 64.8084558306793 |
| 58.0542604 | 64.8084844 |
| 58.0550528 | 64.8076543 |
| 58.0551676874424 | 64.8071678256054 |
| 58.0553817362415 | 64.8064853585402 |
| 58.0554639005473 | 64.8060812161399 |
| 58.0555015409269 | 64.8057541709159 |
| 58.055561 | 64.8055024 |
| 58.0555557177631 | 64.8050106567597 |
| 58.0556474073616 | 64.8032044938339 |
| 58.0555820626122 | 64.8022903631708 |
| 58.055584007633 | 64.8014536708187 |
| 58.0557061413556 | 64.8005962398359 |
| 58.0558661 | 64.799711 |
| 58.0557935971766 | 64.799444511183 |
| 58.0557804661327 | 64.7992020263716 |
| 58.0556798122302 | 64.7986541741088 |
| 58.0555975894556 | 64.7983738269581 |
| 58.055420767432 | 64.7980705354925 |
| 58.0553789848369 | 64.7979201037235 |
| 58.0550424764865 | 64.7953011689298 |
| 58.0550440320948 | 64.7952374727854 |
| 58.0550232255713 | 64.7945841914243 |
| 58.0548872035869 | 64.7939302125391 |
| 58.054749816391 | 64.7931746538305 |
| 58.0546515564447 | 64.7925899925281 |

| | |
|---|---|
| 58.0546075853472 | 64.7921655291444 |
| 58.0545975340881 | 64.7917298801088 |
| 58.0543672205925 | 64.7908041541805 |
| 58.0542974163974 | 64.7902650845899 |
| 58.0542563882113 | 64.7898212144942 |
| 58.0540708268684 | 64.7889638879411 |
| 58.0539547403114 | 64.7883129706619 |
| 58.0539023619622 | 64.7874585818569 |
| 58.0538670777764 | 64.7865266916171 |
| 58.0537834701994 | 64.78574777005 |
| 58.0537635598579 | 64.7856085047631 |
| 58.0537596 | 64.785546 |
| 58.0536470616842 | 64.7847358465455 |
| 58.0536443762058 | 64.7846627063956 |
| 58.0536719501415 | 64.7840510438857 |
| 58.053726402049 | 64.783297002156 |
| 58.0537390359385 | 64.7832027779602 |
| 58.0541314 | 64.7816152999999 |
| 58.054168352265 | 64.7811403776404 |
| 58.0542729529333 | 64.780425142165 |
| 58.054277080265 | 64.7797045974116 |
| 58.0542157503524 | 64.7792186053132 |
| 58.0540355082058 | 64.7786043807292 |
| 58.0539321437891 | 64.7783424588729 |
| 58.0538419607619 | 64.7782064068232 |
| 58.0535729719877 | 64.7772209771497 |
| 58.053569557957 | 64.777165431856 |
| 58.0535595051604 | 64.7770580621162 |
| 58.051951455919 | 64.7776399890598 |
| 58.0494622207689 | 64.7785213669178 |
| 3 | |
| 58.0306374 | 64.8092807 |
| 58.0299139 | 64.8111844 |
| 58.0317104 | 64.8123725 |
| 58.0405392 | 64.8078717 |
| 58.0425063478596 | 64.806894289123 |
| 58.0426095342777 | 64.8071410672364 |
| 58.0427861589059 | 64.8072974924525 |
| 58.0428238461137 | 64.8073268263139 |
| 58.0431264411618 | 64.8077929451883 |
| 58.0432416300567 | 64.8082583926726 |
| 58.0432605215734 | 64.808363231795 |
| 58.0433346479054 | 64.8087731566278 |
| 58.0434854144937 | 64.8092432494349 |
| 58.0435883434941 | 64.809390482477 |
| 58.0436616 | 64.809659 |
| 58.0445249830102 | 64.8101167300404 |
| 58.0447163715635 | 64.8104115296289 |
| 58.0451504586998 | 64.8105524604785 |
| 58.0454933747795 | 64.8106533687898 |
| 58.0455282730218 | 64.8106486329989 |
| 58.0455831 | 64.8106777 |
| 4 | |
| 58.1178332 | 65.238683 |
| 58.1033243 | 65.2382956 |
| 58.103561 | 65.217341 |
| 58.104642 | 65.2132217 |
| 58.1033254338065 | 65.2143280205951 |
| 5 | |
| 58.0037377 | 65.2513475 |

| | |
|---|---|
| 58.0010589 | 65.2813846 |
| 58.0004434 | 65.280957 |
| 58.0001676 | 65.2805314 |
| 57.997063 | 65.2775484 |
| 6 | |
| 58.096428642246 | 65.3409434988123 |
| 58.0971101 | 65.3398512 |
| 58.0975928 | 65.334801 |
| 58.0981486 | 65.3337851 |
| 58.0981637 | 65.3296187 |
| 58.0988253 | 65.3283818 |
| 58.0988538 | 65.3206176 |
| 58.0962203 | 65.3055982 |
| 58.0957945 | 65.3009875 |
| 58.0970575 | 65.3008431 |
| 58.1061596 | 65.2949032 |
| 58.108136 | 65.2954735 |
| 58.1100633 | 65.297191 |
| 58.11104 | 65.2985983 |
| 58.1120521 | 65.3008108 |
| 58.1129679 | 65.3036619 |
| 58.1145343 | 65.3105047 |
| 58.1154775 | 65.3156384 |
| 58.1165342 | 65.3214531 |
| 58.1171487 | 65.3231638 |
| 58.1189283 | 65.3311462 |
| 58.1180407 | 65.3311375 |
| 58.1178033 | 65.3354101 |
| 58.1195341 | 65.3382003 |
| 58.1190416 | 65.3433194 |
| 58.1164383 | 65.3427865 |
| 58.1163981 | 65.3468399 |
| 58.1185692 | 65.3481529 |
| 58.1186395 | 65.3508361 |
| 58.1188707 | 65.3510074 |
| 58.1188104 | 65.3520731 |
| 58.1184888 | 65.3522063 |
| 58.1182476 | 65.3535003 |
| 58.1199863 | 65.3538429 |
| 58.1198155 | 65.3529865 |
| 58.1203783 | 65.3525488 |
| 58.1202092 | 65.3518902 |
| 58.1204084 | 65.3515973 |
| 58.120117 | 65.3498085 |
| 58.120316 | 65.3495005 |
| 7 | |
| 57.9719449 | 65.4638715 |
| 57.9719575 | 65.4645642 |
| 57.9835652 | 65.4698803 |
| 57.993077 | 65.4668929 |
| 57.9989381 | 65.4672791 |
| 57.999818 | 65.4650962 |
| 58.0014915 | 65.4602923 |
| 58.0047178 | 65.4585324 |
| 58.0071697 | 65.4577534 |
| 58.0076657 | 65.4485598 |
| 58.0090899 | 65.4433756 |
| 58.0143104 | 65.4384335 |
| 58.0191579 | 65.4093005 |
| 58.0239022 | 65.409731 |

| | |
|---|---|
| 58.0284571 | 65.4150128 |
| 58.0321909 | 65.4123206 |
| 58.0338283 | 65.4247328 |
| 58.0349455 | 65.430728 |
| 58.0356229349287 | 65.4288720830784 |
| 8 | |
| 58.1647345821248 | 65.5196227648595 |
| 58.1634769 | 65.5198442 |
| 58.162706 | 65.5196098 |
| 58.1618722 | 65.5193983 |
| 58.1616458 | 65.5178747999999 |
| 58.1627367 | 65.5162992 |
| 58.1600694 | 65.51613 |
| 9 | |
| 58.1686731 | 65.5170414 |
| 58.1682358 | 65.5168901 |
| 58.1677255 | 65.5180603 |
| 58.1672019 | 65.5178285 |
| 58.1667622 | 65.5164469 |
| 58.1668401 | 65.5150191 |
| 58.1665338 | 65.5142464 |
| 58.1652299 | 65.5147729 |
| 58.1643685 | 65.516219 |
| 10 | |
| 58.1600604448648 | 65.5201567628848 |
| 58.1590095 | 65.5202381 |
| 58.1579575 | 65.5219367 |
| 58.1566067 | 65.5226014 |
| 58.1555676 | 65.5219121 |
| 58.1553079 | 65.5205335 |
| 58.1548533 | 65.5205335 |
| 58.1546714 | 65.5211489 |
| 58.1546714 | 65.522109 |
| 58.155165 | 65.522626 |
| 58.1561132 | 65.522946 |
| 58.1562431 | 65.5235615 |
| 58.1555417 | 65.5243 |
| 58.1542428 | 65.5246201 |
| 58.1533075 | 65.5242262 |
| 58.1530737 | 65.5255801 |
| 58.1516059 | 65.5249155000001 |
| 58.1506186 | 65.5269834 |
| 11 | |
| 57.982225 | 65.5334455 |
| 57.9821900788243 | 65.5306442349591 |
| 57.9822144500433 | 65.5305441472497 |
| 57.9822722505525 | 65.5302970324861 |
| 57.982279445088 | 65.5302228217339 |
| 57.9828556278918 | 65.528565910529 |
| 57.9829889320155 | 65.5284340356625 |
| 57.9830779902817 | 65.528343997702 |
| 57.9831134326084 | 65.5279007802795 |
| 57.9832337082491 | 65.5277164716604 |
| 57.983310226258 | 65.5276556880411 |
| 57.9834410796493 | 65.5276421192215 |
| 57.9835299506462 | 65.5275721962486 |
| 57.9836807537184 | 65.527366140927 |
| 57.9836714713765 | 65.5272435150763 |
| 57.9847752 | 65.5261255 |
| 57.9846221 | 65.5256347 |

| | |
|---|---|
| 57.983832 | 65.5256567 |
| 57.9843587 | 65.5240059 |
| 57.9839054 | 65.5234026 |
| 57.9836591 | 65.5229759 |
| 57.9831926 | 65.524317 |
| 57.982182 | 65.524317 |
| 57.9821568301456 | 65.5242808251649 |
| 57.9818718054358 | 65.5234023963622 |
| 57.9801703340129 | 65.5245500068159 |
| 57.9800673785986 | 65.5235588574266 |
| 57.9798913546711 | 65.523815951982 |
| 57.9789494 | 65.5247093 |
| 57.9779627 | 65.5254645 |
| 57.9753783977808 | 65.5254136731287 |
| 57.975168468619 | 65.5253719071285 |
| 57.9751573126187 | 65.525409324927 |
| 57.9751052 | 65.5254083 |
| 57.9748582022736 | 65.5259050983153 |
| 57.9747938659745 | 65.5259568695919 |
| 57.9746876907376 | 65.5259890081909 |
| 57.9745036377561 | 65.5262093603383 |
| 57.9743774718959 | 65.5264018266778 |
| 57.9742081323831 | 65.526728594695 |
| 57.9740515343669 | 65.5269880840792 |
| 57.9739485463666 | 65.5272712940572 |
| 57.9737683429705 | 65.5277516558023 |
| 57.9736359559238 | 65.5282590958724 |
| 12 | |
| 58.332752 | 64.9969703 |
| 58.3317943 | 64.9984737 |
| 58.3318158 | 64.9988271 |
| 58.3316709 | 64.9991838 |
| 58.3316982 | 64.9998306 |
| 58.3315189 | 65.0000795 |
| 58.3316982 | 65.0007952 |
| 58.332358 | 65.0002788 |
| 58.3324297 | 65.0006685 |
| 58.3320767 | 65.0013311 |
| 58.3321051 | 65.0025741 |
| 58.3324871 | 65.0042265 |
| 58.3320204 | 65.0080734 |
| 58.332547 | 65.0109492 |
| 58.3328644 | 65.0113569 |
| 58.3335601 | 65.0114641 |
| 58.3338567 | 65.0111133 |
| 58.334312 | 65.0114154 |
| 58.3346035 | 65.0109964 |
| 58.3348835 | 65.011022 |
| 58.3351137 | 65.0098004 |
| 58.3349705 | 65.0066046 |
| 58.3351188 | 65.0056985 |
| 58.3351201 | 65.0048094 |
| 58.3346585 | 65.0010997 |
| 58.3343465 | 65.0001546 |
| 58.3336611 | 64.9990633 |
| 58.332752 | 64.9969703 |
| 13 | |
| 58.0040664 | 65.0573159 |
| 58.0040235 | 65.0590169 |
| 58.0025413 | 65.0582608 |

| | |
|---|---|
| 58.0024641 | 65.0597999 |
| 58.0020205 | 65.0612175 |
| 57.9999459 | 65.06169 |
| 57.9999101 | 65.062635 |
| 57.9993109 | 65.062592 |
| 57.9990874 | 65.0659696 |
| 57.9982288 | 65.0679137 |
| 57.9981716 | 65.0690747 |
| 57.9989515 | 65.0690747 |
| 57.9989652 | 65.070873 |
| 58.0005338 | 65.0708567 |
| 58.0007702 | 65.0726985 |
| 58.0051478 | 65.0729612 |
| 58.0091521 | 65.0721142 |
| 58.0091841 | 65.0648593 |
| 58.0071755 | 65.0588939 |
| 58.0040664 | 65.0573159 |
| 14 | |
| 58.0494687 | 65.0874177 |
| 58.0488216 | 65.0886027 |
| 58.0444049 | 65.0966899 |
| 58.0441632 | 65.0959236 |
| 58.042754 | 65.0963001 |
| 58.0424801 | 65.0973594 |
| 58.0419715 | 65.0974241 |
| 58.0418853 | 65.0986361 |
| 58.0412571 | 65.0988552 |
| 58.0409938 | 65.1064263 |
| 58.0412343 | 65.1064683 |
| 58.0412243 | 65.108722 |
| 58.0435471 | 65.108734 |
| 58.0435512 | 65.1067215 |
| 58.0439205 | 65.1059609 |
| 58.0440438 | 65.1057068 |
| 58.044716 | 65.1060937 |
| 58.0447383 | 65.1061065 |
| 58.044767 | 65.106613 |
| 58.0450446 | 65.1067758 |
| 58.0453701 | 65.1064502 |
| 58.0458392 | 65.106414 |
| 58.045887 | 65.1089644 |
| 58.0461838 | 65.1089825 |
| 58.0462468 | 65.1103785 |
| 58.0462545 | 65.1105491 |
| 58.0465409 | 65.1105657 |
| 58.0468844 | 65.1105857 |
| 58.0469478 | 65.1110658 |
| 58.0479043 | 65.1112919 |
| 58.0493512 | 65.0931396 |
| 58.0494687 | 65.0874177 |
| 15 | |
| 58.4617412 | 65.1729707 |
| 58.4605515 | 65.176935 |
| 58.4583171 | 65.1816719 |
| 58.4586606 | 65.182798 |
| 58.4583386 | 65.1840947 |
| 58.4590412 | 65.1856659 |
| 58.4597179 | 65.1854688 |
| 58.4603279999999 | 65.1867253 |
| 58.461479 | 65.1851815 |

| | |
|---|---|
| 58.4620729 | 65.1831966 |
| 58.4619626 | 65.1807212 |
| 58.462512 | 65.1797325 |
| 58.4625837 | 65.1785683999999 |
| 58.4629291 | 65.1776362 |
| 58.4627998 | 65.1767247 |
| 58.4632765 | 65.1754116 |
| 58.4617412 | 65.1729707 |
| 16 | |
| 57.9480456 | 65.1855805 |
| 57.9475263 | 65.186765 |
| 57.9491656 | 65.1894599 |
| 57.9494803 | 65.1889794 |
| 57.950667 | 65.1913593 |
| 57.9494099 | 65.1933561 |
| 57.9477266 | 65.1972694 |
| 57.9477481 | 65.2071146 |
| 57.9494535 | 65.2100694 |
| 57.9508496 | 65.2084466 |
| 57.9531532 | 65.2069711 |
| 57.9541714 | 65.207067 |
| 57.9546154 | 65.2069186 |
| 57.9541258 | 65.2063856 |
| 57.9539482 | 65.2044802 |
| 57.9540575 | 65.2033473 |
| 57.9534974 | 65.2024203 |
| 57.9534427 | 65.2014161 |
| 57.9531148 | 65.2006694 |
| 57.9531831 | 65.1999484 |
| 57.9528142 | 65.1983777 |
| 57.9528074 | 65.1963653 |
| 57.952295 | 65.1951849 |
| 57.9520354 | 65.192507 |
| 57.9515127 | 65.1908236 |
| 57.9507101 | 65.1895716 |
| 57.9504778 | 65.1886446 |
| 57.9498766 | 65.1881039 |
| 57.9492344 | 65.1877434 |
| 57.9480456 | 65.1855805 |
| 17 | |
| 58.1165731 | 65.2117154 |
| 58.115689 | 65.2119746 |
| 58.1157008 | 65.2124327 |
| 58.1150754 | 65.2129456 |
| 58.1148215 | 65.2190287 |
| 58.1153908 | 65.2244942 |
| 58.1159543 | 65.2251196 |
| 58.1164609 | 65.226585 |
| 58.1179786 | 65.2263209 |
| 58.1189518 | 65.2255288 |
| 58.118551 | 65.2239179 |
| 58.118492 | 65.2225884 |
| 58.1180671 | 65.2210578 |
| 58.1182442 | 65.2200969 |
| 58.1175479 | 65.2179965 |
| 58.1170168 | 65.2154604 |
| 58.1165731 | 65.2117154 |
| 18 | |
| 57.9906467 | 65.2411001 |
| 57.9898473 | 65.2426192 |

| | |
|---|---|
| 57.9904375 | 65.2440495 |
| 57.990205 | 65.2446233 |
| 57.9903302 | 65.245062 |
| 57.9901602 | 65.2455683 |
| 57.9920485 | 65.2502569 |
| 57.9930487 | 65.2522123 |
| 57.9937101 | 65.2510969 |
| 57.994064 | 65.2490187 |
| 57.992971 | 65.2447489 |
| 57.9920834 | 65.2437457 |
| 57.9914231 | 65.2423525 |
| 57.9906467 | 65.2411001 |
| 19 | |
| 57.9171165 | 65.2449443 |
| 57.9160587 | 65.245859 |
| 57.9166402 | 65.2487083 |
| 57.916087 | 65.2491566 |
| 57.9162761 | 65.2503431 |
| 57.9167872 | 65.2501322 |
| 57.9168643 | 65.2524788 |
| 57.9171794 | 65.2539949 |
| 57.9178796 | 65.2551023 |
| 57.9181026 | 65.2559351 |
| 57.9189556 | 65.2562498 |
| 57.9189929 | 65.2547595 |
| 57.9183837 | 65.2543245 |
| 57.91806 | 65.2477205 |
| 57.9176905 | 65.2477855 |
| 57.9171165 | 65.2449443 |
| 20 | |
| 58.0309755 | 65.4446021 |
| 58.0280483 | 65.4457858 |
| 58.0268484 | 65.4496175 |
| 58.0255273 | 65.4511883 |
| 58.0250625 | 65.4526667 |
| 58.0243041 | 65.4534521 |
| 58.0270791 | 65.4588422 |
| 58.0280961 | 65.4559931 |
| 58.030668 | 65.4621133 |
| 58.0315225 | 65.4523757 |
| 58.0309755 | 65.4446021 |
| 21 | |
| 57.9818117726399 | 65.523475790847 |
| 57.9818119739002 | 65.5234810277827 |
| 57.9818091913775 | 65.5234812376479 |
| 57.9818090805983 | 65.5234761684133 |
| 57.9818117726399 | 65.523475790847 |
| 22 | |
| 58.4348109371915 | 65.6729549123589 |
| 58.4347953888245 | 65.6730408463947 |
| 58.4348110512864 | 65.673054716683 |
| 58.434776775749 | 65.6732569177339 |
| 58.434471 | 65.6730132 |
| 58.4336847 | 65.6776967 |
| 58.4390441 | 65.6853838999999 |
| 58.437696 | 65.6947968 |
| 58.4376968 | 65.6949553 |
| 58.4377114 | 65.698471 |
| 58.4366071 | 65.7029618 |
| 58.4352785 | 65.7043854 |

| | |
|---|---|
| 58.4348281 | 65.7066482 |
| 58.4361247 | 65.7109683 |
| 58.4392258 | 65.7149824 |
| 58.4409489 | 65.7092841999999 |
| 58.4453117 | 65.712845 |
| 58.4437966 | 65.7188205 |
| 58.4431945 | 65.7236269 |
| 58.4425794 | 65.7251051 |
| 58.4428246708299 | 65.725472197498 |
| 58.4424364700276 | 65.7269581320289 |
| 58.4437173501532 | 65.7288506986019 |
| 58.444014425242 | 65.7270984586539 |
| 58.4441541880196 | 65.7266618904691 |
| 58.4443407223904 | 65.7256211005728 |
| 58.4444087888935 | 65.7253406770323 |
| 58.4444332 | 65.7252538 |
| 58.445158 | 65.7255719 |
| 58.4454821 | 65.7241443 |
| 58.4472985467934 | 65.7161432346958 |
| 58.4479622008916 | 65.7136955134948 |
| 58.4481524548386 | 65.713558816971 |
| 58.4486396674964 | 65.7138640786585 |
| 58.4487809290271 | 65.7133999843671 |
| 58.449086375883 | 65.713235907371 |
| 58.4491684267656 | 65.7137117461109 |
| 58.4496644456559 | 65.7133312544464 |
| 58.4497475073901 | 65.7132689761455 |
| 58.449607587904 | 65.7125133110313 |
| 58.4500765000001 | 65.7121764 |
| 58.4499974417954 | 65.7092035662057 |
| 58.4501599247702 | 65.7088115697365 |
| 58.4502206592403 | 65.7073137600268 |
| 58.4502984898565 | 65.707142933555 |
| 58.4503075673753 | 65.7071130445417 |
| 58.4503332645701 | 65.7070535355563 |
| 58.4503468460394 | 65.7070292544761 |
| 58.4503969391381 | 65.7069607730355 |
| 58.4504295216623 | 65.7069244892371 |
| 58.4504852175578 | 65.7068696544029 |
| 58.4504887994635 | 65.7068661941238 |
| 58.4504952478107 | 65.7068603081486 |
| 58.45054738975 | 65.7068193805498 |
| 58.4505983838397 | 65.7067856573332 |
| 58.4506581783513 | 65.7067527045887 |
| 58.4506738686694 | 65.7067448445127 |
| 58.4507356478958 | 65.7067154689524 |
| 58.4507456905236 | 65.706710746761 |
| 58.4508052225656 | 65.7066803653662 |
| 58.450837768915 | 65.7066641198993 |
| 58.4509003652904 | 65.7066381615104 |
| 58.450923243719 | 65.7066324577632 |
| 58.450985268092 | 65.7066275712044 |
| 58.4510012502174 | 65.7066281004521 |
| 58.4510651993675 | 65.7066379244729 |
| 58.4510820027917 | 65.7066434126001 |
| 58.4511409808687 | 65.7066743516041 |
| 58.4511977466287 | 65.706717301343 |
| 58.4512156548967 | 65.7067330551046 |
| 58.4512854846133 | 65.706793176249 |
| 58.4513890932405 | 65.7068279625733 |

| | |
|---|---|
| 58.4514744966464 | 65.7068031519781 |
| 58.4515495004764 | 65.7067503536776 |
| 58.4516243562392 | 65.7066758047433 |
| 58.4516511268749 | 65.7066149125468 |
| 58.4516521527048 | 65.7064951816259 |
| 58.4516499179702 | 65.7064318318417 |
| 58.4516622494963 | 65.7062427956322 |
| 58.4516924455764 | 65.7061202106817 |
| 58.4517123521342 | 65.7060107429269 |
| 58.4517188244766 | 65.7059803640462 |
| 58.4517384173353 | 65.7058878554189 |
| 58.451757699777 | 65.7058135048808 |
| 58.4517643649663 | 65.7057880910177 |
| 58.4517832610963 | 65.7057036389099 |
| 58.4517915703631 | 65.7056552580488 |
| 58.4518047971129 | 65.7055658942725 |
| 58.4518051470145 | 65.7055624653438 |
| 58.4518114756046 | 65.7054452511072 |
| 58.4518036501031 | 65.7052728534433 |
| 58.4517942712436 | 65.7051905618568 |
| 58.4517509404312 | 65.7050692095828 |
| 58.4516914557965 | 65.7049836410435 |
| 58.4516457209522 | 65.7049364748154 |
| 58.4515901894946 | 65.7049186926197 |
| 58.4514886114027 | 65.7049380143231 |
| 58.4514422539309 | 65.7049597064949 |
| 58.4514414482444 | 65.704960570757 |
| 58.4514240762542 | 65.7049773544978 |
| 58.4514108275436 | 65.7049916999975 |
| 58.4513598335914 | 65.7050586535847 |
| 58.4513550045391 | 65.7050657230855 |
| 58.4513041348892 | 65.7051455207077 |
| 58.4512716878102 | 65.705198590458 |
| 58.4512250210062 | 65.7052721807467 |
| 58.4511804351483 | 65.7053517450032 |
| 58.4511507706062 | 65.7054046158757 |
| 58.4510984905519 | 65.705460790823 |
| 58.4510734589125 | 65.7054670302416 |
| 58.4510104028396 | 65.7054554868903 |
| 58.4509595122185 | 65.7054273825136 |
| 58.4509036290586 | 65.7053789458318 |
| 58.4508804711915 | 65.7053474873564 |
| 58.4508357874853 | 65.7052571512574 |
| 58.4508062346196 | 65.7051846506218 |
| 58.450783531389 | 65.7050886189864 |
| 58.450748006127 | 65.7049987075486 |
| 58.4506678324072 | 65.7047650246563 |
| 58.4507407562314 | 65.7047069342481 |
| 58.4508636474509 | 65.704634138104 |
| 58.4508561629691 | 65.7045886534981 |
| 58.4507333597062 | 65.7046607638424 |
| 58.4506219075892 | 65.7046140725802 |
| 58.450630310335 | 65.7043341356233 |
| 58.4506138769884 | 65.7042329053645 |
| 58.4506119453567 | 65.7041159472451 |
| 58.4506119342632 | 65.7041118368855 |
| 58.4506153812739 | 65.7039919143494 |
| 58.4506220846554 | 65.7038810370705 |
| 58.4506232957391 | 65.7038640694788 |
| 58.4506252912205 | 65.7038383594263 |

| | |
|---|---|
| 58.4506357405726 | 65.7037183679612 |
| 58.4506402007203 | 65.7036744790694 |
| 58.4506549735616 | 65.7035597543322 |
| 58.4506571809454 | 65.7035460310368 |
| 58.4506791534215 | 65.7034377435903 |
| 58.4507064096702 | 65.7033246084338 |
| 58.4507135139859 | 65.7032957651321 |
| 58.4507184863543 | 65.7032753350423 |
| 58.4507442157888 | 65.7031620434002 |
| 58.4507622363664 | 65.7030532805684 |
| 58.4507701730857 | 65.7029339982441 |
| 58.4507699580927 | 65.702821475774 |
| 58.4507694781228 | 65.7028100053957 |
| 58.4507583833106 | 65.7026914244977 |
| 58.4507537918886 | 65.7026536190599 |
| 58.4507419423374 | 65.7025547417794 |
| 58.4507409297185 | 65.7025455031813 |
| 58.4507271483229 | 65.7024295180287 |
| 58.450721176724 | 65.7023793948366 |
| 58.4507177713576 | 65.702348599842 |
| 58.4507154711836 | 65.7023280701444 |
| 58.4507065380074 | 65.7022122085487 |
| 58.4507059598399 | 65.7021976563088 |
| 58.4507040142635 | 65.7020762451021 |
| 58.4507045552868 | 65.7020440409985 |
| 58.4507136656092 | 65.7019274873571 |
| 58.4507208626435 | 65.7018998417397 |
| 58.4507345454582 | 65.701847126555 |
| 58.4507508494624 | 65.7018008936797 |
| 58.450753166444 | 65.7017945337718 |
| 58.4507852092055 | 65.701692311059 |
| 58.4507869805383 | 65.7016833874786 |
| 58.450800757067 | 65.7015661022186 |
| 58.4508014552595 | 65.7015587306805 |
| 58.4508038940402 | 65.7015311320028 |
| 58.4508391599035 | 65.7013596836558 |
| 58.4508395162156 | 65.7013586525043 |
| 58.4508810010443 | 65.7012621588454 |
| 58.4509072607462 | 65.7012124014821 |
| 58.4509439200928 | 65.7011572316215 |
| 58.450998771479 | 65.7010898924073 |
| 58.4510286622915 | 65.7010548281222 |
| 58.45103277897 | 65.7010499917258 |
| 58.4510830544776 | 65.7009837251564 |
| 58.4511077307398 | 65.7009459720319 |
| 58.4511569887876 | 65.7008687538388 |
| 58.4511961328039 | 65.7008029397022 |
| 58.451241775419 | 65.7007168507974 |
| 58.4512693484138 | 65.7006549191231 |
| 58.4512876140026 | 65.7006038698894 |
| 58.4513174039157 | 65.7004989265273 |
| 58.4513447450057 | 65.7003849298234 |
| 58.4513508681218 | 65.7003586642414 |
| 58.4513549511308 | 65.7003414963853 |
| 58.4513822083801 | 65.7002297268225 |
| 58.4514117445523 | 65.7001306086783 |
| 58.4514233248322 | 65.7000972665659 |
| 58.4514586921866 | 65.6999965487748 |
| 58.4514783920706 | 65.6999447995708 |
| 58.4515204187003 | 65.6998498385675 |

| | |
|---|---|
| 58.4515664567532 | 65.6997772743595 |
| 58.451620279703 | 65.6997280971229 |
| 58.4516836592384 | 65.699693554295 |
| 58.4517146074344 | 65.6996841688579 |
| 58.4517749351252 | 65.6996827123371 |
| 58.4518153946214 | 65.6997042330927 |
| 58.4518208831794 | 65.6997086316565 |
| 58.4518770771106 | 65.6997714446839 |
| 58.4518901481057 | 65.6997908401223 |
| 58.4519282721157 | 65.6998776404369 |
| 58.4519519728319 | 65.6999430035241 |
| 58.4519552281879 | 65.6999515349676 |
| 58.4519802998395 | 65.7000257908918 |
| 58.4519841018015 | 65.7000372286133 |
| 58.4520229616267 | 65.7001305306173 |
| 58.4520386487188 | 65.7001545247431 |
| 58.4520639695091 | 65.7001885285076 |
| 58.4521220396374 | 65.7002480698349 |
| 58.4521743678066 | 65.7002761533831 |
| 58.4522254433462 | 65.7002729056901 |
| 58.452236833787 | 65.7002686819064 |
| 58.4522938963642 | 65.7002222127462 |
| 58.4523163190926 | 65.7001812258946 |
| 58.4523516000019 | 65.7000817054378 |
| 58.452378666237 | 65.6999658237319 |
| 58.4523859194062 | 65.6999260150951 |
| 58.4524018634696 | 65.6998140118848 |
| 58.4524022097714 | 65.6997436130757 |
| 58.4524011721411 | 65.6997252966231 |
| 58.4523990659743 | 65.6996773596644 |
| 58.4523995163626 | 65.6995793840252 |
| 58.4523998701784 | 65.6995446110192 |
| 58.4524000061755 | 65.6995286807882 |
| 58.4523977055192 | 65.699409665308 |
| 58.4523969521649 | 65.6993968269406 |
| 58.4523936647188 | 65.6993437634229 |
| 58.452378973506 | 65.6992572429727 |
| 58.4523777067872 | 65.6992536587487 |
| 58.4523545010166 | 65.6992052469289 |
| 58.4523529663723 | 65.6992021792123 |
| 58.4522982800859 | 65.6991326713912 |
| 58.4522643709227 | 65.6991098867841 |
| 58.4522523309814 | 65.6991064099286 |
| 58.4521897931127 | 65.6991203927206 |
| 58.452159311194 | 65.6991361113873 |
| 58.4521152917272 | 65.6991588159806 |
| 58.4520934124379 | 65.6991686254654 |
| 58.4520313703258 | 65.6991997307902 |
| 58.4519851143951 | 65.699225369195 |
| 58.451941374085 | 65.6992516675798 |
| 58.4519228249673 | 65.6992645267559 |
| 58.4518645147635 | 65.6993142636395 |
| 58.4518353164059 | 65.6993397319143 |
| 58.4518070073769 | 65.699362108335 |
| 58.4517537511618 | 65.699388672436 |
| 58.4517485506652 | 65.6993911220658 |
| 58.451743973921 | 65.6993918527338 |
| 58.4516814630084 | 65.6993828837276 |
| 58.4516299585648 | 65.6993606170257 |
| 58.4516087412428 | 65.6993498667288 |

| | |
|---|---|
| 58.4516077522918 | 65.699349362753 |
| 58.4515482202131 | 65.6993134741574 |
| 58.451523481438 | 65.6992953942012 |
| 58.4514680331425 | 65.6992426802823 |
| 58.4514470359205 | 65.6992139441825 |
| 58.4514113987334 | 65.6991502429043 |
| 58.451398296225 | 65.6991193729625 |
| 58.4513925068988 | 65.6991035022247 |
| 58.4513886155455 | 65.6990922369593 |
| 58.4513584187547 | 65.6989825804711 |
| 58.4513446264745 | 65.6988965675667 |
| 58.4513433395333 | 65.6987873081456 |
| 58.4513540661618 | 65.6986719343176 |
| 58.4513683065849 | 65.6985938629191 |
| 58.451373541428 | 65.6985712026094 |
| 58.4514066612831 | 65.6984698207636 |
| 58.451428222332 | 65.6984422017663 |
| 58.4514389579657 | 65.698428392703 |
| 58.4514498811389 | 65.698417493411 |
| 58.4514649180699 | 65.6984007297331 |
| 58.451488363477 | 65.6983727492844 |
| 58.4515208180631 | 65.698323440858 |
| 58.4515427598068 | 65.6982382697825 |
| 58.4515484223156 | 65.6982078976995 |
| 58.4515563076102 | 65.698169624788 |
| 58.4515626013617 | 65.69814027402 |
| 58.4515916456408 | 65.6980260863814 |
| 58.4516402566268 | 65.697975417061 |
| 58.4516407045701 | 65.6979750700339 |
| 58.4516877968574 | 65.697927156153 |
| 58.4517096942081 | 65.6978585985356 |
| 58.4517119132164 | 65.6978493275 |
| 58.4517260498344 | 65.6977990025596 |
| 58.4517470950105 | 65.6977470669965 |
| 58.451773694087 | 65.6976906226513 |
| 58.4517910279222 | 65.697660304778 |
| 58.4517929950075 | 65.6976573734158 |
| 58.4518471409263 | 65.6975953437185 |
| 58.4518577053912 | 65.6975846189065 |
| 58.4518992356073 | 65.6975383013605 |
| 58.4519278619704 | 65.6975008479517 |
| 58.4519721740813 | 65.6974214460587 |
| 58.4519741312663 | 65.697414917967 |
| 58.4519883160188 | 65.6973495196826 |
| 58.4519886831225 | 65.6972871714433 |
| 58.451970508354 | 65.6972402525346 |
| 58.4519426697332 | 65.6972050772658 |
| 58.4519208984847 | 65.6971888528904 |
| 58.4518866056305 | 65.6971898815714 |
| 58.4518697459784 | 65.6971967302388 |
| 58.4518536054833 | 65.6972039142458 |
| 58.4518108517198 | 65.697229691334 |
| 58.4518074463296 | 65.6972319520284 |
| 58.4517628058331 | 65.6972572341223 |
| 58.451706452394 | 65.6972673900052 |
| 58.4516496062318 | 65.6972616222503 |
| 58.4516004384485 | 65.6972403629054 |
| 58.4515833516263 | 65.6972299150634 |
| 58.451528256878 | 65.6971754880172 |
| 58.4515014432168 | 65.6971212915658 |

| | |
|---|---|
| 58.451467213749 | 65.697014931029 |
| 58.4514444136871 | 65.6969185612429 |
| 58.4514271240209 | 65.6968019260379 |
| 58.4514199378819 | 65.6967028307493 |
| 58.4514189339371 | 65.6966317623155 |
| 58.451425089426 | 65.6965524008993 |
| 58.4514360082148 | 65.6965074176283 |
| 58.4514671064586 | 65.6964223249575 |
| 58.4514983969598 | 65.6963418546006 |
| 58.4515031177934 | 65.6963282765504 |
| 58.4515392967934 | 65.6962299444137 |
| 58.451567003667 | 65.6961522501172 |
| 58.4515679831732 | 65.6961493286128 |
| 58.4515964275133 | 65.6960461068953 |
| 58.4516135296118 | 65.6959320374822 |
| 58.4516164889985 | 65.6958333536295 |
| 58.4516078705857 | 65.6957685272971 |
| 58.4515777749392 | 65.6956640101684 |
| 58.45153891871 | 65.6956056541263 |
| 58.4515326078126 | 65.6955961262894 |
| 58.4515106478078 | 65.6955766507889 |
| 58.4515018331044 | 65.6955707449176 |
| 58.4514391772073 | 65.6955419164671 |
| 58.4514301035929 | 65.6955397812411 |
| 58.4513690776332 | 65.6955484453436 |
| 58.4513480298197 | 65.6955666408787 |
| 58.4512992101247 | 65.6956388955961 |
| 58.4512547607486 | 65.6957332003253 |
| 58.451242361305 | 65.6957620988701 |
| 58.4512031070606 | 65.6958520692345 |
| 58.4511749750146 | 65.6959057891137 |
| 58.4511432079886 | 65.6959761588521 |
| 58.4511326659949 | 65.6960274751959 |
| 58.4511187531358 | 65.6960935547832 |
| 58.45110092215 | 65.6961387785068 |
| 58.4510746813133 | 65.6961296222345 |
| 58.4510395841795 | 65.6960994885565 |
| 58.450996110449 | 65.6960920469587 |
| 58.4509617351562 | 65.6960757334116 |
| 58.4509439932321 | 65.6960418245932 |
| 58.4509347075586 | 65.6959967521889 |
| 58.4508875857344 | 65.6959037119462 |
| 58.4508671242447 | 65.6958949106212 |
| 58.4507340027303 | 65.6956404853828 |
| 58.450732410329 | 65.6956305548605 |
| 58.45072655857 | 65.6955273378431 |
| 58.4507273577929 | 65.695426794216 |
| 58.4507411300199 | 65.6953100205274 |
| 58.4507517961098 | 65.6952712060179 |
| 58.4507674754661 | 65.6952272028705 |
| 58.4507810404663 | 65.6951977789726 |
| 58.4508109374037 | 65.695133080028 |
| 58.4508125453244 | 65.6951301522254 |
| 58.4508462213907 | 65.6950684979494 |
| 58.4508751838484 | 65.6950229905334 |
| 58.4509287670635 | 65.6949527430598 |
| 58.4509441564805 | 65.6949337480698 |
| 58.450952656332 | 65.6949232148229 |
| 58.4509959621439 | 65.6948700265639 |
| 58.4510476979339 | 65.6948134989873 |

| | |
|---|---|
| 58.4510871845971 | 65.6947752496315 |
| 58.4511113578711 | 65.6947510277087 |
| 58.4511664813846 | 65.6946859019763 |
| 58.4512083687327 | 65.6946068652676 |
| 58.4512139762268 | 65.6945893388791 |
| 58.4512312489831 | 65.6944725279048 |
| 58.4512359975563 | 65.6943719429259 |
| 58.4512366530367 | 65.6943493283178 |
| 58.4512371221013 | 65.694227206185 |
| 58.4512185068852 | 65.6940544089683 |
| 58.4512170547596 | 65.6940487716517 |
| 58.4511713988812 | 65.6939668511408 |
| 58.4511252907353 | 65.6938837365103 |
| 58.4511127328724 | 65.6937908627809 |
| 58.4511108521262 | 65.6937602241105 |
| 58.4511076716478 | 65.6937141841105 |
| 58.4511018473972 | 65.6936214136159 |
| 58.4510999447013 | 65.6935828966746 |
| 58.4510980572366 | 65.6935498602864 |
| 58.4510842710451 | 65.693435076378 |
| 58.4510622174895 | 65.6933498350439 |
| 58.4510322635208 | 65.6932646738468 |
| 58.450989028254 | 65.6931817026221 |
| 58.4509554981223 | 65.6931664566718 |
| 58.4509211275701 | 65.6931395728302 |
| 58.4509201257188 | 65.693134444849 |
| 58.4509054680035 | 65.6930614606492 |
| 58.4509037862875 | 65.6930056433369 |
| 58.4509045265332 | 65.6929813153454 |
| 58.4509181155465 | 65.6928640281444 |
| 58.4509183810588 | 65.6928626552829 |
| 58.4509308434134 | 65.6927921364481 |
| 58.4509482659069 | 65.692697417994 |
| 58.4509600085235 | 65.6926263925303 |
| 58.4509788023858 | 65.6925405661077 |
| 58.4510030382203 | 65.6924745518378 |
| 58.4510355181919 | 65.6924029730701 |
| 58.4510373925132 | 65.6923990147887 |
| 58.4510788930539 | 65.6923105596178 |
| 58.4511111179456 | 65.692244121297 |
| 58.4511162070142 | 65.692233964545 |
| 58.4511542777509 | 65.6921390354878 |
| 58.451165001089 | 65.6920889150026 |
| 58.4511804669415 | 65.6919688671457 |
| 58.4511878730699 | 65.6918882938095 |
| 58.4511941627869 | 65.6918258866748 |
| 58.451203697615 | 65.6917360429059 |
| 58.4512153070462 | 65.6916175754593 |
| 58.451224028947 | 65.6915260271281 |
| 58.4512352012801 | 65.6914118458099 |
| 58.4512360746086 | 65.6914031020114 |
| 58.4512481326157 | 65.6912846297749 |
| 58.4512503180712 | 65.691263540967 |
| 58.4512617786823 | 65.6911562074531 |
| 58.4512663934592 | 65.6911049498579 |
| 58.4512695160668 | 65.6910658678294 |
| 58.4512794689595 | 65.690997257234 |
| 58.4512851052834 | 65.6909581495527 |
| 58.4512968540922 | 65.6909217198995 |
| 58.4513406767663 | 65.6908292993634 |

| | |
|---|---|
| 58.4513606125034 | 65.690798951939 |
| 58.4513735197823 | 65.6907860697253 |
| 58.4514632 | 65.6908406 |
| 58.4516146487439 | 65.690827653376 |
| 58.4516182823183 | 65.6908321200479 |
| 58.4516465005064 | 65.6908739658115 |
| 58.4516600308452 | 65.6908966073675 |
| 58.4516691462841 | 65.6909136418911 |
| 58.4517124093982 | 65.6910060317806 |
| 58.4517181017928 | 65.6910189906513 |
| 58.4517578587418 | 65.6911097037783 |
| 58.4517715887342 | 65.6911395370225 |
| 58.4518136850672 | 65.6912321106189 |
| 58.4518154916291 | 65.6912360315499 |
| 58.4518310300707 | 65.6912704709093 |
| 58.4518969200234 | 65.6913638301524 |
| 58.4519926625957 | 65.6913131849457 |
| 58.4519945455108 | 65.6913123093851 |
| 58.4520583072729 | 65.6912868248077 |
| 58.4521171279524 | 65.6912601915348 |
| 58.4521452761417 | 65.6912450036752 |
| 58.4522064877006 | 65.6912065277675 |
| 58.4522125819707 | 65.6912026975709 |
| 58.4522470860804 | 65.6911809363132 |
| 58.4523059816466 | 65.6911489923425 |
| 58.4523078645605 | 65.6911481167654 |
| 58.4523653443123 | 65.6911235520742 |
| 58.4523710837891 | 65.6911212669654 |
| 58.4524325137117 | 65.6910966619257 |
| 58.452496280702 | 65.6910730606513 |
| 58.4525612200613 | 65.6910513314109 |
| 58.4526159406986 | 65.6910353584789 |
| 58.4526799990734 | 65.6910196328643 |
| 58.4527418255003 | 65.691008383226 |
| 58.4528004353155 | 65.6910026473098 |
| 58.452817403118 | 65.6910024743256 |
| 58.4528774853409 | 65.6910095694239 |
| 58.4529409128085 | 65.6910250232095 |
| 58.4530059682471 | 65.6910447424867 |
| 58.4530095626742 | 65.6910459048151 |
| 58.4530328359538 | 65.6910532039557 |
| 58.4530975289227 | 65.6910717280583 |
| 58.4531601402364 | 65.6910842785751 |
| 58.4532190419245 | 65.6910865900076 |
| 58.4532514489252 | 65.6910854032824 |
| 58.453302525648 | 65.6910826559979 |
| 58.4533651456751 | 65.6910662596875 |
| 58.4534169872864 | 65.6910160591041 |
| 58.4534406702255 | 65.6909452489098 |
| 58.4534552309861 | 65.6908229753351 |
| 58.4534560831531 | 65.6908066947142 |
| 58.4534573645094 | 65.6906872970683 |
| 58.4534567807119 | 65.6906712023799 |
| 58.4534415521524 | 65.6905552276416 |
| 58.453429258394 | 65.6904933485681 |
| 58.4534099566521 | 65.6903976270171 |
| 58.4534001823336 | 65.6903377777182 |
| 58.4533847264515 | 65.6902368785452 |
| 58.4533672118774 | 65.6901382271788 |
| 58.4533396306903 | 65.6900355680251 |

| | |
|---|---|
| 58.4533068526752 | 65.6899685889813 |
| 58.4532548373839 | 65.6898929000979 |
| 58.4532360018628 | 65.68986740036 |
| 58.4532277999363 | 65.6898560083251 |
| 58.453180904258 | 65.6897811238154 |
| 58.4531273486886 | 65.6897004840633 |
| 58.4530912174565 | 65.6896224067387 |
| 58.45307552522 | 65.6895653592742 |
| 58.4530618535012 | 65.6894925332726 |
| 58.4530584668808 | 65.6894375865706 |
| 58.453069185087 | 65.6893222043129 |
| 58.4530776663839 | 65.6892414437932 |
| 58.4530883080575 | 65.6891627164768 |
| 58.4531023554098 | 65.6890818988252 |
| 58.4531415797934 | 65.6889830096772 |
| 58.4531702012796 | 65.6888809746826 |
| 58.4531899343101 | 65.6888425763899 |
| 58.4531910063217 | 65.688840681291 |
| 58.4531825445102 | 65.6886415669418 |
| 58.4532253711539 | 65.6883557710478 |
| 58.4532390390708 | 65.6882679340751 |
| 58.4533591100905 | 65.6879945319229 |
| 58.4447406305576 | 65.6809372140664 |
| 58.4348109371915 | 65.6729549123589 |

**Описание границ участка общедоступных охотничьих угодий «Тагильский»**

Северная граница: от села Большая Лая на север по автомобильной дороге Осоко-Александровский рудник – Большая Лая до пересечения с линией электропередачи Нижний Тагил – Кушва, далее на юго-восток по линии электропередачи Нижний Тагил – Кушва до места пересечения с автомобильной дорогой Балакино – Большая Лая далее на восток по автомобильной дороге Балакино – Большая Лая до села Балакино, далее на восток по автомобильной дороге на село Балакино до места пересечения с рекой Катаба в квартале 30 Городского участка Городского участкового лесничества Нижнетагильского лесничества, далее вверх по течению по середине реки Катаба до северной границы квартала 50 Городского участка Городского участкового лесничества Нижнетагильского лесничества, далее на восток по северной границе квартала 50 Городского участка Городского участкового лесничества Нижнетагильского лесничества до северо-восточного угла квартала 50 Городского участка Городского участкового лесничества Нижнетагильского лесничества, далее на юг по западной границе квартала 51 Городского участка Городского участкового лесничества Нижнетагильского лесничества до юго-западного угла квартала 51 Городского участка Городского участкового лесничества Нижнетагильского лесничества, далее на восток по южной границе квартала 51 Городского участка Городского участкового лесничества Нижнетагильского лесничества, южной границе квартала 1 урочища Нижне-Тагильская птицефабрика Городского участкового лесничества Нижнетагильского лесничества, южной границе квартала 14 урочища Племзавод «Тагил» Городского участкового лесничества Нижнетагильского лесничества до автомобильной дороги Молодежный – Покровское, далее на север по автомобильной дороге Молодежный – Покровское до пересечения с рекой Северка, далее вниз по течению по середине реки Северка до места пересечения с границей муниципального округа Горноуральский Свердловской области.

Восточная граница: от места пересечения реки Северка с границей муниципального округа Горноуральский Свердловской области на юг по границе муниципального округа Горноуральский Свердловской области до места пересечения с северной границей запретного района вдоль границ территорий, принадлежащих филиалу «Нижнетагильский институт испытания металлов» федерального казенного предприятия «Национальное испытательное объединение «Государственные боеприпасные испытательные полигоны России»,

установленных постановлением Правительства Свердловской области от 27.01.1993 № 26-п «Об установлении запретного района вдоль границ территорий, принадлежащих Нижнетагильскому институту испытания металлов».

Южная граница: от места пересечения границы муниципального округа Горноуральский Свердловской области с северной границей запретного района вдоль границ территорий, принадлежащих филиалу «Нижнетагильский институт испытания металлов» федерального казенного предприятия «Национальное испытательное объединение «Государственные боеприпасные испытательные полигоны России», установленных постановлением Правительства Свердловской области от 27.01.1993 № 26-п «Об установлении запретного района вдоль границ территорий, принадлежащих Нижнетагильскому институту испытания металлов», на запад по северной границе запретного района вдоль границ территорий, принадлежащих филиалу «Нижнетагильский институт испытания металлов» федерального казенного предприятия «Национальное испытательное объединение «Государственные боеприпасные испытательные полигоны России», установленных постановлением Правительства Свердловской области от 27.01.1993 № 26-п «Об установлении запретного района вдоль границ территорий, принадлежащих Нижнетагильскому институту испытания металлов» до границы города Нижний Тагил, далее на север по границе города Нижний Тагил до пересечения с автомобильной дорогой Нижний Тагил – Синегорский, далее на запад по автомобильной дороге Нижний Тагил – Синегорский до пересечения высоковольтной линией электропередачи Екатеринбург – Серов.

Западная граница: от места пересечения автомобильной дороги Нижний Тагил – Синегорский с высоковольтной линией электропередачи Екатеринбург – Серов на север по высоковольтной линии электропередачи Екатеринбург – Серов, далее на запад по северной границе поселка Горноуральский, далее на запад по автомобильной дороге Большая Лая – Горноуральский до села Большая Лая.

За исключением лесопарковых зон кварталов 49, 50, 55, 58–61, 67–72, 76–81, 88, 89, 94–98 Уральского участка Уральского участкового лесничества Нижне-Тагильского лесничества, 34–36 урочища ГУСП «Совхоз Горноуральский» Уральского участкового лесничества Нижне-Тагильского лесничества, 28–30, 34, 135–149 Городского участка Городского участкового лесничества Нижне-Тагильского лесничества, 13, 14 участка ФГУП «Химический завод «Планта» Уральского участкового лесничества Нижне-Тагильского лесничества.

За исключением земель, непригодных для осуществления видов деятельности в сфере охотничьего хозяйства, в том числе земель населенных пунктов (поселок Евстюниха, город Нижний Тагил, поселок городского типа Горноуральский, село Балакино, поселок Зональный, село Покровское), в следующих границах:

| | |
|---|---|
| 1 | |
| 58.0691770946269 | 59.8950314952115 |
| 58.0691887814375 | 59.8948964021269 |
| 58.0690767385717 | 59.8948618994781 |
| 2 | |
| 58.0715943969744 | 59.8958096235724 |
| 58.0715258790117 | 59.895799074681 |
| 58.0714068692027 | 59.8960907847529 |
| 58.069313461622 | 59.8955031869627 |
| 3 | |
| 58.0500740208531 | 59.9069407060608 |
| 58.0498948323787 | 59.9067885450438 |
| 58.0497332736273 | 59.9067558313371 |
| 58.0496372048955 | 59.9067562164505 |
| 58.0495860826598 | 59.9068048542061 |
| 58.0495766388018 | 59.9069496824408 |
| 58.0496023563544 | 59.9070643958068 |
| 58.0498396264484 | 59.907437702964 |
| 58.0498302427614 | 59.907636892101 |

| | |
|---|---|
| 58.0497439431598 | 59.9077821963406 |
| 58.0496415961841 | 59.9077885307902 |
| 58.0494877106775 | 59.9076323297055 |
| 58.0493980724248 | 59.9076023741527 |
| 58.0493500786447 | 59.9076388051136 |
| 58.049324632225 | 59.9077657453661 |
| 58.0493475234149 | 59.9081641216168 |
| 58.0494790206152 | 59.9084533489842 |
| 58.0500046175187 | 59.9090187503935 |
| 58.0500559845546 | 59.9091091487647 |
| 58.0500817802216 | 59.9092961764441 |
| 58.0500498943064 | 59.9094471908202 |
| 58.0499283336903 | 59.9094537654877 |
| 58.0497682222738 | 59.9094301787353 |
| 58.0496786447471 | 59.9094547476084 |
| 58.0496020365178 | 59.9096784157762 |
| 58.0495516770752 | 59.9104210235865 |
| 58.0493634914651 | 59.9109822068361 |
| 4 | |
| 58.0640260934196 | 59.9129491234448 |
| 58.0639995675453 | 59.9128993261804 |
| 58.0639430752057 | 59.912799250304 |
| 58.0638661702379 | 59.912669944762 |
| 58.0637926451844 | 59.9125943306049 |
| 58.0637300170644 | 59.9125493384592 |
| 58.0636548148151 | 59.9125003289943 |
| 58.063615925198 | 59.9124887454041 |
| 58.0631539 | 59.912087 |
| 58.062552 | 59.9123898 |
| 58.0624077 | 59.9126852 |
| 58.0624160434737 | 59.912847505916 |
| 58.062415811048 | 59.9128479776181 |
| 58.0623973144273 | 59.9129302106299 |
| 58.062395261313 | 59.9130245777225 |
| 58.0624030543635 | 59.9131744722861 |
| 58.0624369522584 | 59.9133037688422 |
| 58.0624817158522 | 59.913434887563 |
| 58.0625394804947 | 59.9135496938884 |
| 58.0625796223559 | 59.9136411896966 |
| 58.0626881733218 | 59.9139269141134 |
| 58.0627322 | 59.9143437 |
| 58.0626241 | 59.9147527 |
| 58.0624077 | 59.9150481 |
| 58.0615664 | 59.9159114 |
| 58.06132 | 59.9161159 |
| 58.0611878 | 59.9165249 |
| 58.0611097 | 59.9169793 |
| 58.0610796 | 59.9177745 |
| 58.061025339634 | 59.9183282988108 |
| 58.0609631466381 | 59.9185495238991 |
| 58.060904915844 | 59.9187165323556 |
| 58.0608306459156 | 59.9188636537292 |
| 58.0606328748443 | 59.9189733027278 |
| 58.0591458089072 | 59.9197870910905 |
| 58.059136375231 | 59.9197923622327 |
| 58.0587778 | 59.9197398 |
| 58.058245703161 | 59.9202900323823 |
| 58.0582194068688 | 59.9203047256461 |
| 58.0575746484146 | 59.9207271375747 |
| 58.0569066135317 | 59.9211289538638 |

| | |
|---|---|
| 58.0565166133484 | 59.9214167797364 |
| 58.0562762286626 | 59.9218290622226 |
| 58.0562710773659 | 59.9218447123323 |
| 58.0562679 | 59.9218497 |
| 58.0560124 | 59.9225881 |
| 58.055929774322 | 59.9230565990698 |
| 58.0558236481249 | 59.9235535687606 |
| 58.0555017385509 | 59.9243346732382 |
| 58.0551665667779 | 59.9225239121493 |
| 58.0549364796179 | 59.9221958152523 |
| 58.0547619050554 | 59.9220726304615 |
| 58.0546877390796 | 59.9219792346948 |
| 58.0546384897571 | 59.921931987786 |
| 58.0545863282338 | 59.9218459659197 |
| 58.0545239458175 | 59.9217743773517 |
| 58.0544233342085 | 59.9215437200812 |
| 58.0543035329557 | 59.9213373528377 |
| 58.0542698848572 | 59.9212693882479 |
| 58.054234395042 | 59.921156039943 |
| 58.0542279154474 | 59.9210525798063 |
| 58.0541919393686 | 59.920902650274 |
| 58.0541154703201 | 59.9204879777064 |
| 58.0540594351971 | 59.9203902869533 |
| 58.0539584519874 | 59.9203257861261 |
| 58.0538966603068 | 59.9203060252737 |
| 58.053798718475 | 59.9201426045245 |
| 58.0537674194308 | 59.9198263439833 |
| 58.0537345681916 | 59.919660655252 |
| 58.0536738763581 | 59.919575347468 |
| 58.0536072538635 | 59.9194853194349 |
| 58.0535480556919 | 59.9193683356783 |
| 58.0535107657181 | 59.9192522883031 |
| 58.0534671850143 | 59.9191306752081 |
| 58.0526764133559 | 59.9183074335851 |
| 58.052668601107 | 59.9183064462245 |
| 58.0525675133453 | 59.9182287441108 |
| 58.0524536426675 | 59.9181187420347 |
| 58.0522013715433 | 59.917881048111 |
| 58.0521638177676 | 59.9178579849939 |
| 58.0520948691792 | 59.9177771178556 |
| 58.0520732053669 | 59.9177523025208 |
| 58.0520641084715 | 59.9177247309702 |
| 58.0520487820399 | 59.9177503606482 |
| 58.0518566675304 | 59.917084485693 |
| 58.0518133684574 | 59.9169765976389 |
| 58.0518005711084 | 59.9169307498216 |
| 58.0517893543761 | 59.9168510249631 |
| 58.0517667364626 | 59.9167726975192 |
| 58.0517578233612 | 59.9167493596617 |
| 58.0516811682849 | 59.9166834276108 |
| 58.0516468883174 | 59.916614627948 |
| 58.0516172496885 | 59.9165197303922 |
| 58.0515921633478 | 59.9164849369941 |
| 58.0515374661124 | 59.9164671898097 |
| 58.0514757797883 | 59.9164628478068 |
| 58.0513808121114 | 59.9164857268615 |
| 58.0513278454207 | 59.9164059898434 |
| 58.0512714086289 | 59.9163562416094 |
| 58.0512394444675 | 59.916184636913 |
| 58.0511765019198 | 59.9159254238361 |

| | |
|---|---|
| 58.0510813575717 | 59.9156958000978 |
| 58.0509481586546 | 59.9153101783834 |
| 58.0507339420101 | 59.9146420497791 |
| 58.0507087669646 | 59.9141879462669 |
| 58.0507210612168 | 59.9137626594826 |
| 58.0507033905947 | 59.9131932001427 |
| 58.0507339275767 | 59.9127031509439 |
| 58.0507328263779 | 59.9125150062855 |
| 58.0506765692297 | 59.9119697442519 |
| 58.0506695746872 | 59.9114000757211 |
| 58.0506755056794 | 59.9111580506076 |
| 58.0506858073331 | 59.9107261662428 |
| 58.0507195202985 | 59.9101935956634 |
| 58.0508122975963 | 59.9096506310061 |
| 58.0508659584262 | 59.9092173882438 |
| 58.0508797546562 | 59.9091087794819 |
| 58.0509388784104 | 59.9087454558231 |
| 58.0509322289626 | 59.9084983977001 |
| 58.0508890381284 | 59.9077701871306 |
| 58.0508497938705 | 59.9077625531763 |
| 58.0506543721983 | 59.9076366568701 |
| 5 | |
| 58.0571825 | 59.9089012 |
| 58.0587844 | 59.9109317 |
| 58.063583 | 59.9115388 |
| 58.0641088121276 | 59.9125926799426 |
| 6 | |
| 58.0485331479776 | 59.9124652169305 |
| 58.0484844806781 | 59.9123783633397 |
| 58.0480563670378 | 59.9127730463355 |
| 58.0479361375964 | 59.9126822350403 |
| 58.0477867926958 | 59.9124850233423 |
| 58.0469518840752 | 59.9133132269568 |
| 58.0468788029684 | 59.913149423112 |
| 58.0468098536531 | 59.9131540898103 |
| 58.0467798867856 | 59.9131736777781 |
| 58.0467382192641 | 59.9132500367423 |
| 58.0466978505603 | 59.9132818562845 |
| 58.0466567282458 | 59.9132808282967 |
| 58.0466215881183 | 59.9132487897606 |
| 58.046600807398 | 59.9132111083866 |
| 58.0465690507866 | 59.9131528106717 |
| 58.0465354862492 | 59.9130831748041 |
| 58.0465147885126 | 59.9130392280521 |
| 58.0464736773163 | 59.912965218735 |
| 58.0464260691935 | 59.9129444043127 |
| 58.0463715147028 | 59.9129762783171 |
| 58.0463348290315 | 59.9130097770237 |
| 58.0463149374988 | 59.9129641341683 |
| 58.0462919150488 | 59.9130124814851 |
| 58.0464505733605 | 59.9136893653193 |
| 58.0464397883921 | 59.9136792466217 |
| 58.0464262237535 | 59.9136725251464 |
| 58.0464103354478 | 59.9136758030403 |
| 58.0463970655859 | 59.9136927867067 |
| 58.0463892808938 | 59.9137175386379 |
| 58.0463833563034 | 59.9138023957435 |
| 58.0463785003595 | 59.9138791208941 |
| 58.0463022965854 | 59.9139845650895 |
| 58.046306849009 | 59.9140436439307 |

| | |
|---|---|
| 58.0461503770578 | 59.9144005080076 |
| 7 | |
| 58.0452878776643 | 59.9151305244764 |
| 58.0452416888165 | 59.9150931086598 |
| 58.0451970243072 | 59.9150538246111 |
| 58.045155596144 | 59.9150184229001 |
| 58.0451119868915 | 59.9149583081573 |
| 58.0450906233319 | 59.9148786371704 |
| 58.0450663132419 | 59.914814385922 |
| 58.0450261070343 | 59.9147461311489 |
| 58.0450004391205 | 59.9146715564947 |
| 58.0445369069114 | 59.915032104358 |
| 58.0444790194463 | 59.9150541654412 |
| 58.0442622993019 | 59.9157505517031 |
| 58.0442171915469 | 59.9158865158875 |
| 58.0442537133012 | 59.9161225806194 |
| 58.0445037757984 | 59.9163910342509 |
| 58.0446892520357 | 59.9163737471906 |
| 58.04507930163 | 59.9172558222304 |
| 58.0453453047204 | 59.9180049457762 |
| 58.0455667160352 | 59.918354295071 |
| 58.0456931706341 | 59.9187385403185 |
| 58.0457527956617 | 59.9189205175306 |
| 58.0457797494597 | 59.9192871819958 |
| 58.0457799379362 | 59.9194705629774 |
| 58.045648039502 | 59.9202545202048 |
| 58.0455285067287 | 59.9211960697959 |
| 58.0452691983542 | 59.9215397184807 |
| 58.0452254063552 | 59.9217400179051 |
| 58.0452258093728 | 59.9221399617814 |
| 58.045217567199 | 59.9228738450492 |
| 58.0450945431732 | 59.9235742691506 |
| 58.0446547717741 | 59.9258428794908 |
| 58.0450175552588 | 59.9261751868518 |
| 58.0446656154117 | 59.9278601464838 |
| 58.0447364674821 | 59.9280598741788 |
| 58.0452417507482 | 59.9295421131941 |
| 58.0453746458112 | 59.9298417099764 |
| 58.046938536244 | 59.9290194183949 |
| 58.0470368262851 | 59.9300361019632 |
| 58.0471695833181 | 59.9302857625115 |
| 58.0472584908186 | 59.9307856785335 |
| 58.0473208632434 | 59.9312355621327 |
| 58.047329988895 | 59.9315857161305 |
| 58.0473301938119 | 59.9319023715011 |
| 58.0473569461999 | 59.9322858266318 |
| 58.0475520756119 | 59.9328019965769 |
| 58.0478136433359 | 59.933611924269 |
| 58.0481370945918 | 59.9345506995519 |
| 58.0481022337289 | 59.9351179266274 |
| 58.0480016028647 | 59.9355349909867 |
| 58.0481758481825 | 59.935805543967 |
| 58.0485251818911 | 59.9362873859897 |
| 58.0489864527976 | 59.9367446665405 |
| 58.0490090010828 | 59.9368594093995 |
| 58.0489706755775 | 59.9369741757002 |
| 58.0489195416338 | 59.9370226000695 |
| 58.048708237005 | 59.9369750061994 |
| 58.0485961113975 | 59.9368908599825 |
| 58.0484584348553 | 59.936848960955 |

| | |
|---|---|
| 58.0481608924375 | 59.9369526921544 |
| 58.0480841928638 | 59.9371278614171 |
| 58.048064483668 | 59.9373790523181 |
| 58.048148010308 | 59.9375112117607 |
| 58.0485820095432 | 59.9379992394687 |
| 58.0486916128605 | 59.9380747606243 |
| 58.0487307853341 | 59.9382068934939 |
| 58.0486814816954 | 59.9383973872836 |
| 58.0474009609244 | 59.9395068080124 |
| 58.0472766630757 | 59.9395681529688 |
| 58.047149942799 | 59.9395282433043 |
| 58.045994512491 | 59.9437423380144 |
| 58.0486161481182 | 59.9496242115689 |
| 58.0489585443629 | 59.9494591561856 |
| 58.0493725754953 | 59.949618359469 |
| 58.0495303997196 | 59.9495975943344 |
| 58.0497808802964 | 59.9490094275342 |
| 58.0501435922852 | 59.94853846075 |
| 58.050765228755 | 59.9478298231677 |
| 58.0511793553784 | 59.9472140562357 |
| 58.0512929207764 | 59.9470290718354 |
| 8 | |
| 58.0543145009106 | 59.9448760533347 |
| 58.0542435649986 | 59.9443271729061 |
| 58.0544206340252 | 59.9440214471437 |
| 58.0545536783219 | 59.9437874924683 |
| 58.0546139405902 | 59.9437005961562 |
| 58.0547937618542 | 59.9434666688149 |
| 58.0548205785521 | 59.9434323760179 |
| 58.0548655112671 | 59.9433738091103 |
| 58.0552421118782 | 59.9428947160663 |
| 58.0555729595871 | 59.9424614817159 |
| 58.0559597243268 | 59.9420082533007 |
| 58.0559849268203 | 59.9419766731875 |
| 58.0560077074455 | 59.9419478103727 |
| 58.0562093253174 | 59.9416931350263 |
| 58.0563740110272 | 59.9415080139041 |
| 58.0564914621733 | 59.9414187334868 |
| 58.0565627149629 | 59.9413768496875 |
| 58.0566688826582 | 59.9413219866517 |
| 58.0567514539798 | 59.9412868431574 |
| 58.0569008628683 | 59.9412047391921 |
| 58.0571238 | 59.9423428 |
| 58.057649 | 59.9431764 |
| 58.0588174 | 59.943858 |
| 9 | |
| 58.0273223 | 59.9664539 |
| 58.0218898 | 59.9615015 |
| 10 | |
| 57.9249971257214 | 60.1584325217747 |
| 57.9258337 | 60.1595288 |
| 57.9299795 | 60.1581182 |
| 57.9296745 | 60.1498434 |
| 57.9315135 | 60.1455585 |
| 57.9313532 | 60.1389999 |
| 57.9381681 | 60.1357592 |
| 57.9387494 | 60.1367891 |
| 57.9505391 | 60.1335775 |
| 57.9519687 | 60.1293258 |
| 57.9534989 | 60.1204777 |

| | |
|---|---|
| 57.9533239 | 60.1100448 |
| 57.9528979 | 60.1037057 |
| 57.9904361 | 60.0989529 |
| 58.0006174 | 60.0282142 |
| 58.0290851 | 60.0398185 |
| 11 | |
| 57.8783713 | 60.0909844 |
| 57.8940872 | 60.091019 |
| 57.8986617 | 60.0896437 |
| 57.9012203 | 60.095622 |
| 57.9020802 | 60.1004583 |
| 57.901379 | 60.1036766 |
| 57.9007884 | 60.1124193 |
| 57.9008075 | 60.1156472 |
| 57.9009167 | 60.1189523 |
| 57.9000552 | 60.1226303 |
| 57.9012973 | 60.1228562 |
| 57.901532 | 60.1281721 |
| 57.9029469 | 60.1565094 |
| 12 | |
| 57.8881766 | 60.101548 |
| 57.8882461833265 | 60.101866392233 |
| 57.8882525170886 | 60.1021374042598 |
| 57.888117 | 60.102857 |
| 57.8880086884888 | 60.1033931944458 |
| 57.8879697490771 | 60.1034985366532 |
| 57.8879367675619 | 60.1035697993025 |
| 57.8879087587302 | 60.1035589684474 |
| 57.8878578610097 | 60.1035322568239 |
| 57.8878239154552 | 60.1035472106427 |
| 57.8878119439315 | 60.1036185040689 |
| 57.8878407252556 | 60.1037139654361 |
| 57.887876583213 | 60.1038483804989 |
| 57.8878837881829 | 60.1040087151357 |
| 57.887879442704 | 60.1041053342798 |
| 57.8878675710362 | 60.104180690802 |
| 57.887845791725 | 60.1042600177851 |
| 57.8878097570444 | 60.1043312749112 |
| 57.887777781959 | 60.1043573574634 |
| 57.8877518448117 | 60.1043311880139 |
| 57.8877481148603 | 60.1042345838244 |
| 57.8877516521001 | 60.1041508029004 |
| 57.8877401773113 | 60.1041086397664 |
| 57.8876965355424 | 60.1041217240795 |
| 57.8876564745735 | 60.1041599326564 |
| 57.8876472857262 | 60.104232072633 |
| 57.8876464747835 | 60.1042388147567 |
| 57.8876503759073 | 60.1043551431974 |
| 57.8876480424618 | 60.1044446835001 |
| 57.8875121 | 60.104498 |
| 57.8872789 | 60.1058096 |
| 57.8871907 | 60.107938 |
| 57.8867171 | 60.1097766 |
| 57.8864155 | 60.1107409 |
| 57.885426 | 60.1145178 |
| 57.8852903294043 | 60.114759083388 |
| 57.8852336644696 | 60.1147797274124 |
| 57.885189672545 | 60.114772905773 |
| 57.8851548946205 | 60.1148330236523 |
| 57.8851395751821 | 60.114942567834 |

| | |
|---|---|
| 57.8851450813675 | 60.1150173997776 |
| 57.8849340029446 | 60.1153927922254 |
| 57.8849333749651 | 60.1153926188511 |
| 57.8849332573432 | 60.1153941182404 |
| 57.8849137 | 60.1154289 |
| 57.8849284076827 | 60.1158206936887 |
| 57.8848630292415 | 60.115825043482 |
| 57.884823091242 | 60.115792099621 |
| 57.8847810553615 | 60.1158227029345 |
| 57.8847589993436 | 60.1159356046831 |
| 57.8847567591857 | 60.1159609843328 |
| 57.8847414 | 60.1159716 |
| 57.884687 | 60.1163977 |
| 57.884422 | 60.1167791000001 |
| 57.8833393 | 60.1192053 |
| 57.8829639 | 60.1208015 |
| 57.8828225 | 60.1215056 |
| 57.8829866987993 | 60.1216209312819 |
| 57.8829639411325 | 60.1216777546398 |
| 57.8828021465952 | 60.1221537868938 |
| 57.8826062588768 | 60.1225815382847 |
| 57.8827703474076 | 60.1226540115235 |
| 57.8834808099543 | 60.1228435560717 |
| 57.8835790325652 | 60.1230072614116 |
| 57.8838493881292 | 60.1231494023469 |
| 57.8840656622326 | 60.1233433543742 |
| 57.8840980763763 | 60.123497153103 |
| 57.8841082836403 | 60.1235463953893 |
| 57.884162723165 | 60.1238071109618 |
| 57.8841700655416 | 60.1238418507931 |
| 57.8841846606751 | 60.1239109931804 |
| 57.8841929878379 | 60.1239506235201 |
| 57.8842793025764 | 60.1243622738446 |
| 57.8842871490099 | 60.1243997501487 |
| 57.8843336 | 60.1252741 |
| 57.8876092 | 60.123986 |
| 57.8879885 | 60.1256056 |
| 57.89142 | 60.1242689 |
| 57.891422963964 | 60.1241794631335 |
| 57.8914811955413 | 60.1241570611907 |
| 57.8915921922679 | 60.1204797431911 |
| 57.8915998687467 | 60.120236128292 |
| 57.8916864273147 | 60.1173993927242 |
| 57.8916928230281 | 60.1171896632445 |
| 57.8917088501395 | 60.1169330800361 |
| 57.8919806350107 | 60.1151969643168 |
| 57.8920315661865 | 60.1137315502209 |
| 57.8920077400311 | 60.1125276765565 |
| 57.8919459173345 | 60.1122620190585 |
| 57.8918978880247 | 60.1120542092727 |
| 57.8919083 | 60.111523 |
| 57.8916682478566 | 60.1110503559233 |
| 57.8915256827797 | 60.1106553654565 |
| 57.8903413439344 | 60.1082706119395 |
| 57.8900514126359 | 60.1077018123694 |
| 57.8900450503784 | 60.1076739841038 |
| 57.8900838333536 | 60.1070854812251 |
| 57.8900395447012 | 60.1070209718727 |
| 57.8901051497152 | 60.1055120565517 |
| 57.890109849006 | 60.1055078103733 |

| | |
|---|---|
| 57.8901516102162 | 60.1056897886057 |
| 57.890405645101 | 60.10582876562 |
| 57.8906294100487 | 60.1057894903252 |
| 57.8908763879041 | 60.1043901656107 |
| 57.8907617283083 | 60.1037597739038 |
| 57.8903450333979 | 60.1033223227469 |
| 57.8903537821442 | 60.103227753205 |
| 57.8903201362547 | 60.1029540724915 |
| 57.8902595246264 | 60.1027511632459 |
| 57.8901960154703 | 60.10282665102 |
| 57.8901933 | 60.1028145000001 |
| 57.8900528 | 60.1026266 |
| 57.8898280914073 | 60.102335425513 |
| 57.889826401998 | 60.1022973525443 |
| 57.8897691406015 | 60.1022590378216 |
| 57.8894854999999 | 60.1018915 |
| 57.8890668 | 60.1016017 |
| 57.8889761 | 60.1015879 |
| 57.8888571 | 60.1015754 |
| 57.8881766 | 60.101548 |
| 13 | |
| 57.8902120481401 | 60.1043194610783 |
| 57.8902115202099 | 60.1043883238136 |
| 57.89020536401 | 60.1043884417108 |
| 57.8902120481401 | 60.1043194610783 |
| 14 | |
| 57.9766842 | 60.2239113 |
| 57.9738982 | 60.2261477 |
| 57.9756113 | 60.2342769 |
| 57.9748771 | 60.2349514 |
| 57.9755171 | 60.2378978 |
| 57.9747641 | 60.2403473 |
| 57.9774748 | 60.2374364 |
| 57.9796913 | 60.2392286 |
| 57.9802756 | 60.237704 |
| 57.980166 | 60.2366378 |
| 57.9799406 | 60.2326085 |
| 57.9793383 | 60.2304076 |
| 57.9766842 | 60.2239113 |
| 15 | |
| 57.9608252 | 60.2281475 |
| 57.9601533 | 60.2282933 |
| 57.9585523 | 60.2297645 |
| 57.9581488 | 60.2300715 |
| 57.9581091 | 60.2308815 |
| 57.9577205 | 60.232215 |
| 57.957846 | 60.2347098 |
| 57.9553361 | 60.2344462 |
| 57.9552639 | 60.241066 |
| 57.9625564 | 60.2627632 |
| 57.9697761 | 60.2957032 |
| 57.9703171 | 60.2980962 |
| 57.9704731 | 60.297802 |
| 57.971429 | 60.3032934 |
| 57.9737095 | 60.2903992 |
| 57.9752963 | 60.2875625 |
| 57.9762308 | 60.2865664 |
| 57.9777747 | 60.2861833 |
| 57.9772465 | 60.2821991 |
| 57.9807839 | 60.2826614 |

| | |
|---|---|
| 57.9753273 | 60.2508854 |
| 57.9715752 | 60.2382437 |
| 57.9688032 | 60.2296159 |
| 57.9615766 | 60.2313632 |
| 57.9608252 | 60.2281475 |

**Описание границ участка общедоступных охотничьих угодий «Таежный»**

Северная граница: от пересечения железной дороги Восточный – Алапаевск с границей муниципального округа Верхотурский Свердловской области на восток по границе муниципального округа Верхотурский Свердловской области до пересечения с рекой Тура.

Восточная граница: от места пересечения границы муниципального округа Верхотурский Свердловской области с рекой Тура вниз по течению по середине реки Тура до устья реки Литовская, далее вверх по течению по середине реки Литовская до деревни Новоселова, далее на юг по автомобильной дороге Отрадново – Дерябино до пересечения с лесной автомобильной дорогой, далее на юг по лесной автомобильной дороге до западной границы квартала 67 Рагозинского участка Рагозинского участкового лесничества Алапаевского лесничества, далее на юг по западным границам кварталов 67, 99, 128, 158, 188, 201, 210 Рагозинского участка Рагозинского участкового лесничества Алапаевского лесничества до юго-западного угла квартала 210 Рагозинского участка Рагозинского участкового лесничества Алапаевского лесничества.

Южная граница: от юго-западного угла квартала 210 Рагозинского участка Рагозинского участкового лесничества Алапаевского лесничества на восток по границе муниципального округа Верхотурский Свердловской области до юго-западного угла квартала 9 Хабаранчинского участка Рагозинского участкового лесничества Алапаевского лесничества.

Западная граница: от юго-западного угла квартала 9 Хабаранчинского участка Рагозинского участкового лесничества Алапаевского лесничества на север по западным границам кварталов 9 Хабаранчинского участка, 179, 149, 119, 90, 59 Рагозинского участка Рагозинского участкового лесничества Алапаевского лесничества до северо-западного угла квартала 59 Рагозинского участка Рагозинского участкового лесничества Алапаевского лесничества, далее на восток по северным границам кварталов 59, 60 Рагозинского участка Рагозинского участкового лесничества Алапаевского лесничества до пересечения с рекой Морозовка, далее вниз по течению по середине реки Морозовка до пересечения с северной границей квартала 28 Рагозинского участка Рагозинского участкового лесничества Алапаевского лесничества, далее на восток по северным границам кварталов 28, 29, 30, 31, 6 Рагозинского участка Рагозинского участкового лесничества Алапаевского лесничества до поселка Карпунинский, далее на север по железной дороге Восточный – Алапаевск до пересечения с границей муниципального округа Верхотурский Свердловской области.

За исключением лесопарковых зон кварталов 6, 7 Рагозинского участка Рагозинского участкового лесничества Алапаевского лесничества.

За исключением земель, непригодных для осуществления видов деятельности в сфере охотничьего хозяйства, в том числе земель населенных пунктов (деревня Белая Глина, деревня Голубева, поселок Карпунинский, деревня Литовская, деревня Малахова, поселок Таежный), в следующих границах:

| | |
|---|---|
| 1 | |
| 58.7079261588037 | 61.7842646063779 |
| 58.70760808664 | 61.7842041611003 |
| 58.7076064737288 | 61.7842237441451 |
| 58.7075807 | 61.7842189 |
| 58.7073058564048 | 61.7877249114969 |
| 2 | |
| 58.7537348 | 61.7914735 |
| 58.7547750670005 | 61.7854050648335 |

| 3 | |
|---|---|
| 58.7003498 | 61.8338656 |
| 58.7011023 | 61.8332648 |
| 58.7012117286792 | 61.8330882415902 |
| 58.7014813 | 61.8326533 |
| 58.7021974105543 | 61.8321041681723 |
| 58.7028245 | 61.8316233 |
| 58.7039637069286 | 61.831207479118 |
| 58.7049702 | 61.8308401 |
| 58.7065386298348 | 61.8297932792834 |
| 58.70706 | 61.8294453 |
| 58.7086371 | 61.8307328 |
| 58.7087025 | 61.8197835 |
| 58.7087025 | 61.8197835 |
| 58.7103955 | 61.8196288 |
| 58.7104763598449 | 61.819568444414 |
| 58.7105090833432 | 61.8195657800937 |
| 58.7156258406466 | 61.8158743086207 |
| 58.7158559373305 | 61.8157138717765 |
| 58.7167319471778 | 61.8150733095642 |
| 58.717790237763 | 61.8143998209241 |
| 58.7178854673964 | 61.8143242003308 |
| 58.7188857178114 | 61.8134034727178 |
| 58.7195777047356 | 61.8128367001134 |
| 58.7198547628243 | 61.8126563309918 |
| 58.7216130805953 | 61.8112729974563 |
| 58.7219435881035 | 61.8110090502974 |
| 58.7265061505129 | 61.8076034522783 |
| 58.7265126006482 | 61.8076231226794 |
| 58.7267256902749 | 61.8077607722421 |
| 58.7267338982106 | 61.8077622482737 |
| 58.7272141505059 | 61.808105574349 |
| 58.7272190373233 | 61.8081214787472 |
| 58.7274224836551 | 61.8083406628777 |
| 58.7274790587248 | 61.8082949537649 |
| 58.7278375063784 | 61.8085512032973 |
| 58.7278582841456 | 61.8086280339533 |
| 58.7278912768477 | 61.8086778722824 |
| 58.7279992086793 | 61.8086668021542 |
| 58.7282576233539 | 61.8088515394204 |
| 58.7282573334927 | 61.8089040610532 |
| 58.7283000878107 | 61.808949212808 |
| 58.7283992735372 | 61.8089782190252 |
| 58.7284563873082 | 61.8089936331678 |
| 58.72853036336 | 61.8090465176783 |
| 58.7285825196087 | 61.8092102097405 |
| 58.7285969413798 | 61.809370656608 |
| 58.7290455785976 | 61.8095266050647 |
| 58.7291959456345 | 61.8095223337282 |
| 58.7293604 | 61.8096399 |
| 58.7295496614165 | 61.8098858697146 |
| 58.7295500164458 | 61.8098901661431 |
| 58.729615722947 | 61.8100167733153 |
| 58.7296725197296 | 61.8101382688078 |
| 58.7296929846539 | 61.8102703623495 |
| 58.7302431072423 | 61.8109047623449 |
| 58.73075555727 | 61.8114965260696 |
| 58.7308277129566 | 61.8117424434615 |
| 58.7309405183559 | 61.8125353979143 |
| 58.7309761423376 | 61.8125765707947 |

| | |
|---|---|
| 58.7315151885855 | 61.8126019333177 |
| 58.7316470621774 | 61.8124205495943 |
| 58.7317595504586 | 61.8124085058549 |
| 58.7318483446158 | 61.8124043874163 |
| 58.7320560520172 | 61.8125141063878 |
| 58.7322404266968 | 61.8124201639813 |
| 58.7323627599941 | 61.8123318535166 |
| 58.7333657 | 61.8119062 |
| 58.73435 | 61.8104982 |
| 58.7349535781616 | 61.8098702337471 |
| 58.7353745164822 | 61.809442048465 |
| 58.7353740116972 | 61.8094328122354 |
| 58.7354637 | 61.8093395 |
| 58.7350020199821 | 61.8043416958369 |
| 58.7349487537034 | 61.803686720946 |
| 58.7349296755728 | 61.8035585491203 |
| 58.7348571 | 61.8027729 |
| 58.7382588 | 61.8003702 |
| 4 | |
| 58.6996099967462 | 61.8013566055393 |
| 58.7028197409667 | 61.802513981595 |
| 58.7035376 | 61.8028217 |
| 58.7037284563415 | 61.8027768052942 |
| 58.7077422977324 | 61.8021120564019 |
| 58.7083367684115 | 61.8016928024653 |
| 58.7083777554895 | 61.8016831611676 |
| 58.7085615989663 | 61.8054748303109 |
| 58.7085973249962 | 61.8061411951608 |
| 58.7088032160227 | 61.8108784556139 |
| 58.7088135127599 | 61.8110185855434 |
| 58.7088183381172 | 61.8115631642013 |
| 5 | |
| 58.7841282 | 61.8028042 |
| 58.7842399 | 61.8065929 |
| 58.7840828734535 | 61.8070611555363 |
| 58.7837505999999 | 61.808052 |
| 58.7848626999999 | 61.8124723 |
| 58.7830640624901 | 61.8200232067484 |
| 58.7815971 | 61.8261817 |
| 58.7839231 | 61.8296305 |
| 58.7946020978361 | 61.8375213094523 |
| 58.7955363 | 61.8382116 |
| 58.7955392561153 | 61.8382135626231 |
| 58.7979268 | 61.8397987 |
| 58.7990625 | 61.8395455 |
| 58.7990625 | 61.8395455 |
| 58.7999303533013 | 61.8394774295927 |
| 6 | |
| 58.704346 | 61.8112922 |
| 58.7043729759708 | 61.8108163100036 |
| 58.7044129 | 61.810112 |
| 58.7041677802564 | 61.8090267000824 |
| 58.7040785 | 61.8086314 |
| 58.7036928234194 | 61.8080893904936 |
| 7 | |
| 58.6988872194959 | 61.8090533109672 |
| 58.698517906578 | 61.8099726792164 |
| 58.6983154 | 61.8104768 |
| 58.6981625291712 | 61.8111633267281 |
| 58.6979475 | 61.812129 |

| | |
|---|---|
| 58.6977917178356 | 61.8129561440254 |
| 58.6976242 | 61.8138456 |
| 58.6972674 | 61.8143177 |
| 58.6954724 | 61.814425 |
| 58.6952219072979 | 61.8139155786426 |
| 58.6948815 | 61.8132233 |
| 8 | |
| 58.704346 | 61.8112922 |
| 58.704346 | 61.8112922 |
| 9 | |
| 58.7088183381172 | 61.8115631642013 |
| 58.7078020185968 | 61.811566306931 |
| 58.706252 | 61.8115711 |
| 58.7053826 | 61.8116784 |
| 58.704346 | 61.8112922 |
| 10 | |
| 58.7088183381172 | 61.8115631642013 |
| 58.7088183381172 | 61.8115631642022 |
| 11 | |
| 58.6943575 | 61.8131375000001 |
| 58.6943575 | 61.8131375 |
| 58.6942515069534 | 61.8128050480553 |
| 12 | |
| 58.6943575 | 61.8131375000001 |
| 58.6942515069534 | 61.8128050480553 |
| 13 | |
| 58.6942515069534 | 61.8128050480553 |
| 58.6940565 | 61.8121934 |
| 58.6937889 | 61.8119788 |
| 58.693413165166 | 61.81277888574 |
| 58.6932649 | 61.8130946 |
| 14 | |
| 58.6932649 | 61.8130946 |
| 58.6931456749862 | 61.8131389860552 |
| 58.6929192 | 61.8132233 |
| 58.6925736 | 61.8140816 |
| 58.6924382318544 | 61.8142583764028 |
| 58.6922613999999 | 61.8144893 |
| 58.691793 | 61.814661 |
| 15 | |
| 58.6932649 | 61.8130946 |
| 58.6932649 | 61.8130946 |
| 16 | |
| 58.6948815 | 61.8132233 |
| 58.6943575 | 61.8131375000001 |
| 17 | |
| 58.691793 | 61.814661 |
| 58.6913582 | 61.8156481 |
| 58.6912508 | 61.8166754 |
| 58.6912770132659 | 61.816829969785 |
| 58.691393 | 61.8175139 |
| 58.691393 | 61.8175139 |
| 58.691446 | 61.8177912 |
| 58.6912481 | 61.8182552 |
| 58.6911847900276 | 61.8183894760344 |
| 58.6910976 | 61.8185744 |
| 58.6909609 | 61.8196258 |
| 58.6904982 | 61.820645 |
| 58.6904856 | 61.8216401 |
| 58.6905191 | 61.8225575 |

| | |
|---|---|
| 58.6905539970629 | 61.8234669346115 |
| 58.690572 | 61.8239361 |
| 58.6910766 | 61.8246764 |
| 58.691266175551 | 61.8248001726344 |
| 58.6920132 | 61.8252879 |
| 58.6920132 | 61.8252879 |
| 58.6920155302442 | 61.8259352085368 |
| 58.692016 | 61.8260657 |
| 58.6921266122558 | 61.8261913071957 |
| 58.6926349 | 61.8267685 |
| 58.6931394 | 61.8268865 |
| 58.693259707314 | 61.8273620142213 |
| 58.6933457 | 61.8277019 |
| 58.6940732 | 61.8277448 |
| 58.6942316824395 | 61.8278920294805 |
| 58.6944774 | 61.8281203 |
| 58.6945666 | 61.8295633 |
| 58.695807 | 61.8308187 |
| 18 | |
| 58.6980143 | 61.8299818 |
| 58.6991681 | 61.8299067 |
| 58.6992574 | 61.8301749 |
| 58.6992774119014 | 61.8306538515062 |
| 58.6993354 | 61.8320417 |
| 58.6994524483431 | 61.8324436492326 |
| 58.6995416 | 61.8327498 |
| 58.7003497999999 | 61.8338656 |
| 19 | |
| 58.6979994151939 | 61.829987889395 |
| 58.6980143 | 61.8299818 |
| 20 | |
| 58.695807 | 61.8308187 |
| 58.6972005 | 61.8312693 |
| 58.6972567435509 | 61.8307393147364 |
| 58.6973064 | 61.8302714 |
| 58.6979811068639 | 61.8299953793548 |
| 58.6980143 | 61.8299818 |
| 21 | |
| 58.7606991 | 61.8318348 |
| 58.7545349 | 61.837846 |
| 58.7539896 | 61.8425131 |
| 58.7575845 | 61.8470406 |
| 58.7600328 | 61.8482423 |
| 58.761869 | 61.8427276 |
| 58.7619858 | 61.834048 |
| 58.7606991 | 61.8318348 |
| 22 | |
| 58.7825581153528 | 61.8403016408342 |
| 58.7825575922763 | 61.8406046019959 |
| 58.7824821786612 | 61.8405583496523 |
| 58.7822473599538 | 61.8407982299002 |
| 58.7820770786319 | 61.8411885988592 |
| 58.7819586729411 | 61.8417876023207 |
| 58.781717433035 | 61.8428836836198 |
| 58.781608212597 | 61.8432218460347 |
| 58.7815825590825 | 61.8435105332149 |
| 58.7815118496221 | 61.8438816336622 |
| 58.7815332466922 | 61.8441703255802 |
| 58.7813554988017 | 61.8449869099345 |
| 58.7811371153795 | 61.8460839583191 |

| | |
|---|---|
| 58.7812485604093 | 61.8477915387048 |
| 58.7810409834797 | 61.8489940950465 |
| 58.7790108327593 | 61.8496179624937 |
| 58.7768802858758 | 61.8477115514056 |
| 58.7749680405019 | 61.8441440025308 |
| 58.7742754655609 | 61.8408479629878 |
| 58.7729716970252 | 61.8404955868681 |
| 58.7725286522569 | 61.8423059254713 |
| 58.7725771557531 | 61.8442102018966 |
| 58.772989776936 | 61.8458156801906 |
| 58.7736732225395 | 61.8474258521223 |
| 58.7744346640107 | 61.8483545793065 |
| 58.7754228823322 | 61.8493310401017 |
| 58.7763517683531 | 61.8503826411485 |
| 58.7767567651416 | 61.8507990459615 |
| 58.7769242168434 | 61.850767944604 |
| 58.7773887287258 | 61.8507160811724 |
| 58.7782460464504 | 61.8515420471128 |
| 58.7790041834902 | 61.8518054172843 |
| 58.7796816198958 | 61.8518548608543 |
| 58.7797111479904 | 61.8513929521453 |
| 58.78015639143 | 61.8513962970128 |
| 58.7805198714797 | 61.851634740972 |
| 58.7813529652228 | 61.8522274742955 |
| 58.781797489853 | 61.8529377520868 |
| 58.7819180261967 | 61.8532566681868 |
| 58.7820834636464 | 61.8531063167592 |
| 58.782195353692 | 61.8529002693691 |
| 58.7823316688494 | 61.8526491393043 |
| 58.7824977531942 | 61.852343172015 |
| 58.782625645329 | 61.8522899625395 |
| 58.7828466905227 | 61.852118446199 |
| 58.7831824450726 | 61.8517188803566 |
| 58.7832856214494 | 61.8512621229677 |
| 58.7834004778909 | 61.8508369245088 |
| 58.7836212818482 | 61.8500197823401 |
| 58.7837995115969 | 61.8498532947906 |
| 58.783815703368 | 61.8498447937116 |
| 58.7839247001602 | 61.8497878281851 |
| 58.7840179586329 | 61.8497390410656 |
| 58.7839025283557 | 61.848280498681 |
| 58.7841665445844 | 61.8483240700338 |
| 58.7847598387607 | 61.8483030371165 |
| 58.7862229135881 | 61.8483890727811 |
| 58.7862161692114 | 61.8473329948973 |
| 58.7862325796359 | 61.8471863107503 |
| 58.7863817353964 | 61.8471084051007 |
| 58.786511850751 | 61.8474046615716 |
| 58.7866289500235 | 61.8476039092674 |
| 58.7871320771693 | 61.8473517957811 |
| 58.7875800595262 | 61.8471262290764 |
| 58.7880280778953 | 61.8468077758537 |
| 58.7879675048989 | 61.8455989028829 |
| 58.7844019576785 | 61.844669748709 |
| 58.78434459717 | 61.8442423755958 |
| 58.7842111171997 | 61.8431218849286 |
| 58.7839405123668 | 61.8409149858675 |
| 58.7826576034804 | 61.840334259237 |
| 58.7825581153528 | 61.8403016408342 |
| 23 | |

| | |
|---|---|
| 58.759482 | 61.852271 |
| 58.7589986 | 61.8529162 |
| 58.7591871 | 61.8547279 |
| 58.760528 | 61.8547332 |
| 58.7604112 | 61.8527752 |
| 58.759482 | 61.852271 |

**Описание границ участка общедоступных охотничьих угодий «Талицкий № 1»**

Северо-восточная граница: от села Вновь-Юрмытское на восток по автомобильной дороге Панова – Вновь-Юрмытское до деревни Панова, далее на восток по автомобильной дороге «Подъезд к д. Панова от км 12+833 а/д «с. Горбуновское – с. Байкалово – г. Ирбит»» до автомобильной дороги Горбуновское – Байкалово – Ирбит, далее на юг по автомобильной дороге Горбуновское – Байкалово – Ирбит до пересечения с рекой Юрмыч.

Юго-западная граница: от места пересечения автомобильной дороги Горбуновское – Байкалово – Ирбит с рекой Юрмыч на северо-запад по середине реки Юрмыч до села Вновь-Юрмытское.

За исключением земель, непригодных для осуществления видов деятельности в сфере охотничьего хозяйства, в том числе земель населенных пунктов (село Вновь-Юрмытское, деревня Калачики, деревня Ивановка, деревня Панова, деревня Малая Ефремова, деревня Шевелева, село Завьяловское, деревня Вахова), в следующих границах:

| | |
|---|---|
| 1 | |
| 57.196751174138 | 63.3379373259561 |
| 57.1968173 | 63.3539774 |
| 57.1999666 | 63.3578362 |
| 57.2022067740939 | 63.3593294169657 |
| 2 | |
| 57.1877201725919 | 63.4334349931994 |
| 57.1891723 | 63.4288146 |
| 3 | |
| 57.2016700587501 | 63.4415281960021 |
| 57.1988481 | 63.4423675000001 |
| 57.1984855000001 | 63.4469413000001 |
| 4 | |
| 57.1926048346229 | 63.4630498779928 |
| 57.1899846 | 63.455584 |
| 5 | |
| 57.1727833 | 63.4770028 |
| 57.1735997 | 63.4835846 |
| 57.1833637640572 | 63.4796088432357 |
| 6 | |
| 57.1511158037373 | 63.4971344905654 |
| 57.1530927185284 | 63.495590552731 |
| 7 | |
| 57.1374969 | 63.5296869 |
| 57.1414787 | 63.5226488 |
| 8 | |
| 57.1383669863788 | 63.559067558605 |
| 57.1393132 | 63.5591483 |
| 57.1439701 | 63.5365104 |
| 57.1423169 | 63.5311031 |
| 9 | |
| 57.117566530813 | 63.5478312825228 |
| 57.1199832665168 | 63.545082500764 |
| 10 | |
| 57.1161191741333 | 63.5494544849885 |
| 57.1161249 | 63.5494709 |

| | |
|---|---|
| 57.1161628997383 | 63.5494276823786 |
| 11 | |
| 57.1219146 | 63.5507154 |
| 57.1218913 | 63.5568952 |
| 12 | |
| 57.1647791 | 63.4944105 |
| 57.1624753 | 63.4959125 |
| 57.1596826 | 63.4994745 |
| 57.157844 | 63.5021996 |
| 57.1551907 | 63.5024356 |
| 57.155051 | 63.5074997 |
| 57.1599619 | 63.5082292 |
| 57.1627778 | 63.5062551 |
| 57.1655819 | 63.4981227 |
| 57.1647791 | 63.4944105 |

**Описание границ участка общедоступных охотничьих угодий «Талицкий № 2»**

Северная граница: от села Елань на северо-восток по автомобильной дороге Неупокоева – Елань до реки Рамыль, далее вниз по течению по середине реки Рамыль до границы Талицкого муниципального округа Свердловской области.

Восточная граница: от пересечения реки Рамыль с границей Талицкого муниципального округа Свердловской области на юг по границе Талицкого муниципального округа Свердловской области до северо-восточного угла квартала 41 Еланского участка Еланского участкового лесничества Талицкого лесничества.

Южная граница: от северо-восточного угла квартала 41 Еланского участка Еланского участкового лесничества Талицкого лесничества на северо-запад по северным границам кварталов 42, 41, 40, 39 Еланского участка Еланского участкового лесничества Талицкого лесничества до северо-западного угла квартала 39 Еланского участка Еланского участкового лесничества Талицкого лесничества, далее на юг по западным границам кварталов 39, 50 Еланского участка Еланского участкового лесничества Талицкого лесничества до юго-западного угла квартала 50 Еланского участка Еланского участкового лесничества Талицкого лесничества, далее на юго-запад по северо-западным границам кварталов 62, 76, 86 Еланского участка Еланского участкового лесничества Талицкого лесничества до северо-западного угла квартала 86 Еланского участка Еланского участкового лесничества Талицкого лесничества.

Западная граница: от северо-западного угла квартала 86 Еланского участка Еланского участкового лесничества Талицкого лесничества, далее на север по восточным границам кварталов 85, 75, 61 Еланского участка Еланского участкового лесничества Талицкого лесничества до северо-восточного угла квартала 61 Еланского участка Еланского участкового лесничества Талицкого лесничества, далее на восток по южной границе квартала 49 Еланского участка Еланского участкового лесничества Талицкого лесничества до юго-восточного угла квартала 49 Еланского участка Еланского участкового лесничества Талицкого лесничества, далее на север по восточной границе квартала 49 Еланского участка Еланского участкового лесничества Талицкого лесничества, северной границе квартала 49 Еланского участка Еланского участкового лесничества Талицкого лесничества до северо-западного угла квартала 49 Еланского участка Еланского участкового лесничества Талицкого лесничества, далее на север по восточной границе квартала 36 Еланского участка Еланского участкового лесничества Талицкого лесничества до северо-восточного угла квартала 36 Еланского участка Еланского участкового лесничества Талицкого лесничества, далее на северо-запад по северным границам кварталов 36, 35, 22, 21 Еланского участка Еланского участкового лесничества Талицкого лесничества до села Елань.

За исключением земель, непригодных для осуществления видов деятельности в сфере охотничьего хозяйства, в том числе земель населенных пунктов (село Елань, деревня Неупокоева, деревня Журавлёва), в следующих границах:

| 1 | |
|---|---|
| 56.8690059 | 64.0413516 |
| 56.8679739 | 64.0423601 |
| 56.868009 | 64.0451281 |
| 56.8681029 | 64.047467 |
| 56.8667307 | 64.0476387 |
| 56.8645608 | 64.047703 |
| 56.8623791 | 64.0449779 |
| 56.8614642 | 64.0463727 |
| 56.861734 | 64.0500205 |
| 56.8632471 | 64.0507715 |
| 56.8637356 | 64.0511672 |
| 56.8640371 | 64.0514114 |
| 56.8643661 | 64.0516779 |
| 56.8648435 | 64.0520646 |
| 56.8656047 | 64.0526812 |
| 56.865935 | 64.0529837 |
| 56.868328 | 64.0551754 |
| 56.8690123 | 64.0588913 |
| 56.8696903 | 64.0620481 |
| 56.8707255 | 64.0633773 |
| 56.8725827 | 64.0618651 |
| 56.8734486 | 64.0622616 |
| 56.8739011 | 64.063009 |
| 56.8748628 | 64.0646905 |
| 56.8756081 | 64.0632598 |
| 56.8744941 | 64.0607493 |
| 56.8732188 | 64.0586334 |
| 56.8734388 | 64.0574019 |
| 56.8743651 | 64.0547626 |
| 56.8746817 | 64.0555995 |
| 56.8749514 | 64.0582173 |
| 56.8761475 | 64.0595477 |
| 56.8764054 | 64.0616934 |
| 56.8771441 | 64.0630237999999 |
| 56.8781056 | 64.0655344 |
| 56.8791139 | 64.0637105 |
| 2 | |
| 56.8917945 | 64.0855908 |
| 56.8889521 | 64.0886915 |
| 56.8918589 | 64.0967917 |
| 56.8913315 | 64.1016519 |
| 56.8958555 | 64.1063833 |
| 56.8966809131419 | 64.1054519857274 |
| 3 | |
| 56.8953108 | 64.1065902 |
| 56.8941974 | 64.1052813 |
| 56.8935528 | 64.1061825 |
| 56.8944787 | 64.1106457 |
| 56.8948186 | 64.1150016 |
| 56.8957093 | 64.1166324 |
| 56.8965648 | 64.117362 |
| 56.8963187 | 64.1207523 |
| 56.8946897 | 64.1234773999999 |
| 56.8943029 | 64.1265029 |
| 56.8934356 | 64.1272754 |
| 56.8943732 | 64.1312236 |
| 56.8947248 | 64.1317815 |
| 56.8949548 | 64.1313045 |

| | |
|---|---|
| 56.8964007 | 64.1283054 |
| 56.8973617 | 64.1241211 |
| 56.8992952 | 64.1225333 |
| 4 | |
| 56.8991532791641 | 64.1423426997912 |
| 56.8991338224429 | 64.1422978962491 |
| 56.8990934324451 | 64.1423057010098 |
| 56.8990128419814 | 64.142286666855 |
| 56.8989197180752 | 64.1421527162888 |
| 56.8988711068036 | 64.1420691854242 |
| 56.8988403403635 | 64.1419425602995 |
| 56.8988327866899 | 64.1419478698201 |
| 56.8987759197725 | 64.1419883586519 |
| 56.8986949970284 | 64.1419946199256 |
| 56.8986565912243 | 64.1420323614076 |
| 56.8986203603604 | 64.1421184132612 |
| 56.898584063053 | 64.1421824735608 |
| 56.8985412176427 | 64.1421941787601 |
| 56.8985338380301 | 64.1421932419935 |
| 56.8984509545187 | 64.1421828605374 |
| 56.8984432188271 | 64.1421880150954 |
| 56.8984199270096 | 64.1422038113567 |
| 56.8983501287632 | 64.1422856652876 |
| 56.8983385692569 | 64.1422992217598 |
| 56.8983120973092 | 64.1423302808562 |
| 56.8982397437834 | 64.1424153832416 |
| 56.8981698314068 | 64.142507418764 |
| 56.8980330876265 | 64.1426873923763 |
| 56.8978599064256 | 64.1429340562931 |
| 56.89783313981 | 64.1429987775906 |
| 56.8977069682665 | 64.1432947455709 |
| 56.8977039536566 | 64.1433679398253 |
| 56.8977034931422 | 64.143420158604 |
| 56.8976958450178 | 64.1434722512752 |
| 56.8976879276228 | 64.1434831594817 |
| 56.8976742965567 | 64.1435022373971 |
| 56.8976438741868 | 64.1435157697108 |
| 56.897638521666 | 64.1435181762518 |
| 56.8976145277446 | 64.1435527185895 |
| 56.8976076980733 | 64.1435760456416 |
| 56.8975923513195 | 64.1436298435432 |
| 56.8975535558939 | 64.1437068304378 |
| 56.8974935047898 | 64.1437917939209 |
| 56.8974288635923 | 64.1438290635908 |
| 56.8973812990805 | 64.1438493778323 |
| 56.8972283755877 | 64.1439403855947 |
| 56.8972010639261 | 64.1439870780875 |
| 56.8971958963065 | 64.1443136396273 |
| 56.8972008642237 | 64.1443449002814 |
| 56.8972290332586 | 64.1444309488419 |
| 56.8972732945735 | 64.1445061656904 |
| 56.8973206896736 | 64.1445336241076 |
| 56.897351859263 | 64.1445042977666 |
| 56.89735841078 | 64.1444980552194 |
| 56.8973781475751 | 64.144478830971 |
| 56.8973920943216 | 64.1444863273242 |
| 56.8974042260331 | 64.1444926030535 |
| 56.8974484807256 | 64.1445850548366 |
| 56.8974696358475 | 64.1446264919897 |
| 56.8970342807689 | 64.1511541716331 |

| | |
|---|---|
| 56.8970292893614 | 64.1511566272513 |
| 56.896955431444 | 64.1511549596196 |
| 56.8969280049035 | 64.1511647224418 |
| 56.8968235690312 | 64.1512668610536 |
| 56.8967675740762 | 64.15129399446 |
| 56.896731416612 | 64.1513439200896 |
| 56.8966621508249 | 64.1513961823687 |
| 56.8965589094669 | 64.1513287117923 |
| 56.8965247091778 | 64.1513360279255 |
| 56.8964248254657 | 64.151459927374 |
| 56.8963999891612 | 64.1514864637854 |
| 56.8963564571137 | 64.1515180521341 |
| 56.896299644618 | 64.1514795744075 |
| 56.8962463748289 | 64.1514318898916 |
| 56.8961704352837 | 64.1513937265531 |
| 56.8961056549064 | 64.1513215147573 |
| 56.8960628710059 | 64.1512782223944 |
| 56.8959354486024 | 64.1514045027336 |
| 56.8959052894516 | 64.1514590465754 |
| 56.895883534388 | 64.1515405732245 |
| 56.8958712555387 | 64.1516191570214 |
| 56.8958300511235 | 64.1518039218729 |
| 56.8957984059317 | 64.1518552580764 |
| 56.8957596630033 | 64.1518887361527 |
| 56.8957224561441 | 64.1518755241123 |
| 56.8956049969599 | 64.1518004047562 |
| 56.8955595230264 | 64.1517810472392 |
| 56.8955238891332 | 64.1517945081518 |
| 56.8954832541529 | 64.1517980469528 |
| 56.8954535289011 | 64.1518102232851 |
| 56.8954415494383 | 64.1518316750662 |
| 56.8954354384993 | 64.1518846695235 |
| 56.8954171835459 | 64.1519542002615 |
| 56.8953866202871 | 64.1520058091263 |
| 56.8953443921017 | 64.152022722671 |
| 56.8953102395776 | 64.1519740687366 |
| 56.8952899710573 | 64.1519288136536 |
| 56.8951392235694 | 64.1519269421486 |
| 56.8950423820817 | 64.151884587331 |
| 56.894944558456 | 64.1518189769807 |
| 56.8950513354952 | 64.1521073420396 |
| 56.8949806628281 | 64.152203000556 |
| 56.8955929924947 | 64.1536357847529 |
| 56.8956742886131 | 64.1538079363491 |
| 56.8959965265348 | 64.154491939676 |
| 56.8960621121294 | 64.1546765439684 |
| 56.8962552720588 | 64.1552361232317 |
| 56.8964049044963 | 64.1554724421875 |
| 56.8965133053877 | 64.1556493017714 |
| 56.8966399635822 | 64.155875133825 |
| 56.8970382768806 | 64.1565498230909 |
| 56.8971211 | 64.1591906 |
| 56.8991719 | 64.1623448999999 |
| 56.9019580728659 | 64.1588061034023 |
| 56.9020122699734 | 64.1588786303169 |
| 56.9020875001245 | 64.1589828405979 |
| 56.9021284018387 | 64.1590621936226 |
| 56.9021598555 | 64.1591285637205 |
| 56.9021796719514 | 64.1591856728904 |
| 56.9021943312751 | 64.1592640546898 |

| | |
|---|---|
| 56.9022020556162 | 64.1593293263578 |
| 56.9022087855972 | 64.159388246254 |
| 56.9022265787844 | 64.1593888242755 |
| 56.9023358954885 | 64.1593594961101 |
| 56.9024110415914 | 64.1593335365871 |
| 56.9025840396358 | 64.1592625763314 |
| 56.9026116711421 | 64.1592544491093 |
| 56.9027698610581 | 64.1592080395602 |
| 56.9028321888618 | 64.1592016055941 |
| 56.9028922828014 | 64.1591959411654 |
| 56.9029767653478 | 64.1592112052296 |
| 56.9030796884362 | 64.1592401473164 |

**Описание границ участка общедоступных охотничьих угодий «Туринский»**

Северная граница: от северо-западного угла квартала 8 Ново-Маркинского участка Шарыгинского участкового лесничества Туринского лесничества на юго-восток по границе Туринского муниципального округа Свердловской области до места пересечения с рекой Большая Емельяшевка.

Восточная граница: от места пересечения реки Большая Емельяшевка с границей Туринского муниципального округа Свердловской области вверх по течению по середине реки Большая Емельяшевка до устья реки Емельяшевка, далее по вверх по течению по середине реки Емельяшевка до пересечения с северной границей квартала 62 Ново-Маркинского участка Шарыгинского участкового лесничества Туринского лесничества, далее на запад по северным границам кварталов 62, 61 Ново-Маркинского участка Шарыгинского участкового лесничества Туринского лесничества до северо-западного угла квартала 61 Ново-Маркинского участка Шарыгинского участкового лесничества Туринского лесничества, далее на юг по западным границам кварталов 61, 67, 76, 87 Ново-Маркинского участка Шарыгинского участкового лесничества Туринского лесничества, западным границам кварталов 11, 26, 43 Шарыгинского участка Шарыгинского участкового лесничества Туринского лесничества до юго-западного угла квартала 43 Шарыгинского участка Шарыгинского участкового лесничества Туринского лесничества, далее на восток по южным границам кварталов 43, 44, 45, 46, 47, 48, 49, 50, 51, 52 Шарыгинского участка Шарыгинского участкового лесничества Туринского лесничества до пересечения с автомобильной дорогой Добрино – Фабричное, далее на юго-запад по автомобильной дороге Добрино – Фабричное до пересечения с западной границей квартала 104 Шарыгинского участка Шарыгинского участкового лесничества Туринского лесничества, далее на юг по западным границам кварталов 104, 116, 161, 168 Шарыгинского участка Шарыгинского участкового лесничества, 25, 26, 29 урочища колхоз «Рассвет» Туринского участкового лесничества, 138, 142, 151, 156 Сарагульского участка Сарагульского участкового лесничества Туринского лесничества до северо-западного угла квартала 156 Сарагульского участка Сарагульского участкового лесничества Туринского лесничества, далее на восток по южным границам кварталов 156, 160 Сарагульского участка Сарагульского участкового лесничества Туринского лесничества до северо-западного угла квартала 36 урочища колхоз имени Чапаева Туринского участкового лесничества Туринского лесничества, далее на юг по западной границе квартала 36 урочища колхоз имени Чапаева Туринского участкового лесничества Туринского лесничества до юго-западного угла квартала 59 урочища колхоз «Пореченский» Туринского участкового лесничества Туринского лесничества, далее на северо-восток по южной границе квартала 36 урочище колхоз имени Чапаева Туринского участкового лесничества Туринского лесничества до юго-восточного угла квартала 36 урочища колхоз имени Чапаева Туринского участкового лесничества Туринского лесничества, далее на юг по западной границе квартала 59 урочища колхоз «Пореченский» Туринского участкового лесничества Туринского лесничества до реки Сарагулка, далее вверх по течению по середине реки Сарагулка до деревни Кузнецова.

Южная граница: от деревни Кузнецова на запад по автомобильной дороге Яр – Кузнецово, проходящей через деревню Тазово, село Городище, деревню Новоостровная, деревню Чеболтасово, поселок Смычка, село Чекунова до деревни Гусева.

Западная граница: от деревни Гусева на север до юго-западного угла квартала 94 Шарыгинского участка Шарыгинского участкового лесничества Туринского лесничества, далее по западным границам кварталов 94, 77, 58, 40 Шарыгинского участка, 53, 47, 40 Ново-Маркинского участка Шарыгинского участкового лесничества Туринского лесничества до северо-западного угла квартала 40 Ново-Маркинского участка Шарыгинского участкового лесничества Туринского лесничества, далее на запад по северным границам кварталов 93, 92 Ново-Маркинского участка Шарыгинского участкового лесничества Туринского лесничества до пересечения с рекой Багышевка, далее вверх по течению по середине реки Багышевка до пересечения с южной границей квартала 104 Кумарьинского участкового лесничества Синячихинского лесничества, далее на восток по южным границам кварталов 104, 105 Кумарьинского участкового лесничества Синячихинского лесничества до юго-восточного угла квартала 105 Кумарьинского участкового лесничества Синячихинского лесничества, далее на север по восточным границам квартала 105 Кумарьинского участкового лесничества Синячихинского лесничества, восточным границам кварталов 17, 7 Ново-Маркинского участка Шарыгинского участкового лесничества Туринского лесничества до северо-западного угла квартала 8 Ново-Маркинского участка Шарыгинского участкового лесничества Туринского лесничества.

За исключением земель, непригодных для осуществления видов деятельности в сфере охотничьего хозяйства, в том числе земель населенных пунктов (деревня Антоновка, поселок Водоисточник, село Городище, поселок Добанчино, поселок Смычка, деревня Таволожка, поселок Фабричное, деревня Чеболтасово, село Чекуново), в следующих границах:

| 1 | |
|---|---|
| 58.0846054 | 63.7223295 |
| 58.0847905 | 63.7224164 |
| 58.0850983 | 63.7226295 |
| 58.0853605 | 63.7229877 |
| 58.0854963 | 63.7233715 |
| 58.0855138 | 63.7239877 |
| 58.0884132 | 63.7233749 |
| 58.0888291 | 63.723056 |
| 58.0916743 | 63.7203456 |
| 58.0919928 | 63.7198943 |
| 58.0922357 | 63.7191924 |
| 2 | |
| 58.0717681367669 | 63.7224148632453 |
| 58.0712192 | 63.7245152 |
| 58.0717289 | 63.7245411 |
| 58.0718202 | 63.7245653 |
| 58.0719864 | 63.7289116 |
| 58.0739369 | 63.7293844 |
| 58.0748223 | 63.7292277 |
| 58.0754082 | 63.7265935 |
| 58.0755524 | 63.7257081 |
| 58.0759199 | 63.7251932 |
| 58.0763147 | 63.7247363 |
| 58.0765789 | 63.7245309 |
| 58.0769836 | 63.724701 |
| 58.0769068 | 63.7258046 |
| 58.0767307 | 63.7273792 |
| 58.0768115 | 63.7278576 |
| 58.077077 | 63.7285077 |
| 58.0773969 | 63.7300008 |

| | |
|---|---|
| 58.0776897 | 63.7304712 |
| 58.0782954 | 63.7305549 |
| 58.0797008 | 63.7299878 |
| 58.0799491 | 63.7293121 |
| 58.0806943 | 63.7275809 |
| 58.0808032 | 63.7269888 |
| 58.0809344 | 63.7267076 |
| 58.0811898 | 63.7266387 |
| 58.0815485 | 63.7266039 |
| 58.0811057 | 63.7251098 |
| 58.0814586 | 63.7250726 |
| 58.0852705 | 63.7240268 |
| 58.0854987 | 63.7239903 |
| 58.085482 | 63.7233849 |
| 58.0853521 | 63.7230114 |
| 58.0850905 | 63.7226593 |
| 58.0847892 | 63.7224394 |
| 58.0846027 | 63.7223602 |
| 3 | |
| 58.0609694006162 | 63.7456660046366 |
| 58.061208 | 63.7473789 |
| 58.0624792 | 63.7458806 |
| 58.0637897 | 63.7430334 |
| 58.0647915 | 63.7416628 |
| 58.0670092 | 63.7346347 |
| 4 | |
| 58.0536905 | 63.7806886 |
| 58.0566361 | 63.783169 |
| 58.0620307 | 63.7812398 |
| 58.0614591 | 63.7678463 |
| 58.0594408 | 63.7668929 |
| 58.0555836 | 63.7698699 |
| 58.0551691910142 | 63.7704721211181 |
| 5 | |
| 58.0010129282718 | 63.8770996464206 |
| 58.0001265 | 63.8844768 |
| 58.0005918 | 63.8867972 |
| 58.0020383 | 63.8861007 |
| 58.0084572 | 63.8830093 |
| 58.0091734 | 63.8790267 |
| 6 | |
| 57.9606083894055 | 63.9171917968947 |
| 57.9604277 | 63.9210143 |
| 57.9720387 | 63.9182997 |
| 57.9793588 | 63.9124661 |
| 7 | |
| 57.9107034 | 64.1326462 |
| 57.9123184 | 64.1315846 |
| 57.9131387 | 64.1230917 |
| 8 | |
| 57.9170091 | 64.1625162 |
| 57.918957 | 64.1612133 |
| 57.9192133 | 64.1542645 |
| 57.9180343 | 64.1453856 |
| 57.9153431 | 64.1396915 |
| 9 | |
| 58.0991784 | 63.7411788 |
| 58.0912843 | 63.7493263 |
| 58.0877239 | 63.7523797 |
| 58.0871329 | 63.7555061 |

| | |
|---|---|
| 58.0857955 | 63.7673572 |
| 58.0862719 | 63.7723783 |
| 58.0885179 | 63.7812617 |
| 58.0981579 | 63.7849525 |
| 58.1072273 | 63.7886367 |
| 58.1086795 | 63.7854245 |
| 58.1033284 | 63.7712196 |
| 58.1033057 | 63.7652972 |
| 58.1030789 | 63.7558129 |
| 58.1014916 | 63.7498048 |
| 58.0991784 | 63.7411788 |
| 10 | |
| 58.1016716 | 63.8607219 |
| 58.1014569 | 63.8612138 |
| 58.1014976 | 63.8634197 |
| 58.1017703 | 63.8636642 |
| 58.1038118 | 63.8642496 |
| 58.1037565 | 63.8617848 |
| 58.1032453 | 63.8608296 |
| 58.1022131 | 63.8612979 |
| 58.1016716 | 63.8607219 |
| 11 | |
| 58.0353485 | 63.9845681 |
| 58.0331958 | 63.9865208 |
| 58.0337127 | 63.9953828 |
| 58.0368763 | 63.9933443 |
| 58.0373477 | 63.989321 |
| 58.0365583 | 63.9858663 |
| 58.0353485 | 63.9845681 |

**Описание границ участка общедоступных охотничьих угодий «Шалинский»**

Северная граница: от северо-западного угла квартала 115 Вогульского участка Вогульского участкового лесничества Шалинского лесничества на восток по северным границам кварталов 115–119 Вогульского участка Вогульского участкового лесничества Шалинского лесничества, далее на юг по восточным границам кварталов 119, 136 Вогульского участка Вогульского участкового лесничества Шалинского лесничества, далее на восток по северным границам кварталов 1–6 Шалинского участка Вогульского участкового лесничества Шалинского лесничества, далее на юго-восток по западной границе квартала 6 Шалинского участка Вогульского участкового лесничества Шалинского лесничества до пересечения с рекой Сылва, далее на север по середине реки Сылва до автомобильной дороги Сылва – Шигаево, далее на юго-восток по автомобильной дороге Сылва – Шигаево до села Сылва.

Восточная граница: от села Сылва на северо-восток по автомобильной дороге Сылва – Илим до пересечения с рекой Мусорка, далее вниз по течению по середине реки Мусорка до устья реки Мусорка, далее вниз по течению по середине реки Сылва, левому берегу Нижнесылвинского водохранилища (Сылвинский пруд) до устья реки Сарга, далее вверх по течению по середине реки Сарга до поселка Сарга, далее по восточной границе поселка Сарга до северной границы квартала 47 Саргинского участка Шалинского участкового лесничества Шалинского лесничества, далее на юго-восток по северной границе квартала 47 Саргинского участка Шалинского участкового лесничества Шалинского лесничества, далее на юго-запад по восточным границам кварталов 47, 53, 59 Саргинского участка Шалинского участкового лесничества Шалинского лесничества до автомобильной дороги Шаля – Сабик.

Южная граница: от места пересечения восточной границы квартала 59 Саргинского участка Шалинского участкового лесничества Шалинского лесничества с автомобильной дорогой Шаля – Сабик на северо-запад по автомобильной дороге Шаля – Сабик до восточной границы квартала 112 Шалинского участка Вогульского участкового лесничества Шалинского

лесничества, далее на юг по восточным границам кварталов 112, 129 Шалинского участка Вогульского участкового лесничества Шалинского лесничества, далее на запад по южным границам кварталов 129, 128, 127, 126, 125, 124, 123, 122, 121 Шалинского участка Вогульского участкового лесничества Шалинского лесничества до пересечения с автомобильной дорогой на поселок городского типа Шаля, на северо-запад по автомобильной дороге на поселок городского типа Шаля до поселка городского типа Шаля.

Западная граница: от поселка городского типа Шаля, далее по южной, восточной и северной границам поселка городского типа Шаля до автомобильной Шаля – Шамары, далее на северо-запад по автомобильной дороге Шаля – Шамары до поселка Вогулка, далее на север по восточной и северной границам деревни Вогулка, автомобильной дороге, проходящей через кварталы 140, 131, 126, 125, 115 Вогульского участка Вогульского участкового лесничества Шалинского лесничества до северо-западного угла квартала 115 Вогульского участка Вогульского участкового лесничества Шалинского лесничества.

За исключением лесопарковых зон кварталов 140, 141, 143 Вогульского участка Вогульского участкового лесничества Шалинского лесничества, 17, 18, 23, 24, 29, 30, 39–42, 46, 47, 51–55, 62–68, 75–82, 89–94, 105–112, 121–129 Шалинского участка Вогульского участкового лесничества Шалинского лесничества, 35, 46, 47 Саргинского участка Шалинского участкового лесничества Шалинского лесничества.

За исключением земель, непригодных для осуществления видов деятельности в сфере охотничьего хозяйства, в том числе земель населенных пунктов (поселок Вогулка, село Сылва, поселок городского типа Шаля, поселок Сарга), в следующих границах:

| 1 | |
|---|---|
| 57.4763896 | 58.0882037 |
| 57.4760857 | 58.0896588 |
| 57.476063 | 58.090238 |
| 57.4758199 | 58.0905629 |
| 57.47533 | 58.0903399 |
| 57.4754477 | 58.0922017 |
| 57.4758579 | 58.0943915 |
| 57.4765643 | 58.0974995 |
| 57.4772934 | 58.1 |
| 57.4791087 | 58.1033765 |
| 57.4793897 | 58.1028114 |
| 57.4795796 | 58.102769 |
| 57.4797694 | 58.1030091 |
| 57.4802403 | 58.1038285 |
| 57.4811972 | 58.1038144 |
| 57.481501 | 58.1036449 |
| 57.4820825 | 58.1025995 |
| 57.483981 | 58.1058443 |
| 57.4844081 | 58.1051821 |
| 57.4827936 | 58.102757 |
| 57.4836033 | 58.1001064 |
| 57.4830091 | 58.0986305 |
| 57.4829947 | 58.0973278 |
| 57.4828619 | 58.0968117 |
| 57.482382 | 58.0961574 |
| 57.4814025 | 58.0958968 |
| 57.4810806 | 58.0962417 |
| 57.4807871 | 58.0960585 |
| 57.4804226 | 58.0954651 |
| 57.4798378 | 58.0930635 |
| 57.479572 | 58.0918768 |
| 57.4794049 | 58.0905629 |
| 57.4793593 | 58.0898707 |
| 57.4796327 | 58.0895599 |

| | |
|---|---|
| 57.479815 | 58.0889948 |
| 57.4804378 | 58.08802 |
| 57.4805669 | 58.0882037 |
| 57.4811061 | 58.0874267 |
| 57.4807491 | 58.0852511 |
| 57.4808858 | 58.084799 |
| 57.4806048 | 58.0846718 |
| 57.480339 | 58.0844317 |
| 57.4803011 | 58.0840502 |
| 57.4799821 | 58.0835699 |
| 57.4800808 | 58.0831743 |
| 57.4798443 | 58.082693 |
| 57.4797949 | 58.0827434 |
| 57.4796801 | 58.0828607 |
| 57.4793539 | 58.0824431 |
| 57.4792454 | 58.0825842 |
| 57.4793241 | 58.0831752 |
| 57.4792181 | 58.0834198 |
| 57.479038971495 | 58.0833182374964 |
| 2 | |
| 57.3418823 | 58.5349739 |
| 57.3414570535343 | 58.5337188563926 |
| 3 | |
| 57.3403837 | 58.5419563 |
| 57.3407312698497 | 58.5403368994344 |
| 4 | |
| 57.2518665654591 | 58.7742295818508 |
| 57.2523553096687 | 58.7744002489263 |
| 57.253775145228 | 58.7748005436989 |
| 57.2538113764414 | 58.7744152086242 |
| 57.2541615567365 | 58.7745598554805 |
| 57.2546274203252 | 58.7747944592717 |
| 57.2552503579452 | 58.7752155258286 |
| 57.2555153180469 | 58.7754758075195 |
| 57.2557057546575 | 58.7756490199988 |
| 57.2559215545118 | 58.7758614592494 |
| 57.2561849607171 | 58.776172344358 |
| 57.2569414669292 | 58.7741268890563 |
| 57.2571110024742 | 58.7721369719595 |
| 57.2572149717746 | 58.77120770827 |
| 57.2572686830648 | 58.771243794944 |
| 57.257546620108 | 58.7701139449072 |
| 57.2576015555871 | 58.769719952037 |
| 57.2597876 | 58.761527 |
| 57.2628733 | 58.7564222 |
| 57.2688001 | 58.7539973 |
| 57.2706373 | 58.7496489 |
| 57.2715144592759 | 58.7461313478432 |
| 57.2717643652211 | 58.7458771768457 |
| 57.272104089636 | 58.7454351337032 |
| 57.2732554514925 | 58.7442131943779 |
| 57.2737333703651 | 58.7438307138191 |
| 57.2741354943246 | 58.7434656636878 |
| 57.274186996734 | 58.7434180814664 |
| 57.2753788265007 | 58.7438528422359 |
| 57.2817195166316 | 58.7460861939822 |
| 57.2817638547733 | 58.7455730639446 |
| 57.2817875903715 | 58.7452987829177 |
| 57.2819477757525 | 58.7434460094367 |
| 57.2822859751692 | 58.7393738033458 |

| | |
|---|---|
| 57.2854964756838 | 58.7353810060329 |
| 57.2870030814259 | 58.7304475787131 |
| 57.2892642244168 | 58.7280915719973 |
| 57.2900613046717 | 58.7237147917655 |
| 57.2900803218488 | 58.723610610549 |
| 57.2900410631579 | 58.7235412011186 |
| 57.289984710118 | 58.7234858417562 |
| 57.2899408102827 | 58.7234617135377 |
| 57.2899169673013 | 58.7234489712182 |
| 57.2898485046708 | 58.7234375031993 |
| 57.2897884543744 | 58.7234487868415 |
| 57.2897054687533 | 58.7234567494742 |
| 57.2896165624002 | 58.723482340287 |
| 57.2893170035194 | 58.7235788698167 |
| 57.2892592940775 | 58.7235396483818 |
| 57.289237790097 | 58.7234506938926 |
| 57.289237219092 | 58.7233795619735 |
| 57.2892482856968 | 58.7233219431074 |
| 57.2892912120568 | 58.723236806114 |
| 57.2892909705876 | 58.7232139265649 |
| 57.2892840909854 | 58.7231406996607 |
| 57.2892517548995 | 58.7230720381224 |
| 57.2891450402849 | 58.722958951472 |
| 57.2890078803092 | 58.7229733436815 |
| 57.2889483223342 | 58.723022756793 |
| 57.2888516140315 | 58.7230323752143 |
| 57.2887763805549 | 58.7230090446611 |
| 57.2887512761036 | 58.7229278505744 |
| 57.2887573383681 | 58.7228385684707 |
| 57.2887994484636 | 58.7227101733869 |
| 57.2888214865653 | 58.722645525694 |
| 57.2888312515058 | 58.7225667247206 |
| 57.2888304557262 | 58.7225083725021 |
| 57.2888100713929 | 58.7224659844664 |
| 57.2887771291448 | 58.722433502511 |
| 57.2887287575932 | 58.7224196544926 |
| 57.28865762052 | 58.7224185679995 |
| 57.2885435212215 | 58.7224311362696 |
| 57.2884986978432 | 58.7223620972468 |
| 57.2884806345684 | 58.7222673823029 |
| 57.2884646102382 | 58.7221276477969 |
| 57.2884532726546 | 58.7219980274344 |
| 57.2884436011699 | 58.7217456158569 |
| 57.2884722665179 | 58.7217047780767 |
| 57.2885548001 | 58.7216880378582 |
| 57.2886810984981 | 58.7216571153894 |
| 57.2887398265461 | 58.7216141986574 |
| 57.288773391545 | 58.7215526178852 |
| 57.2887727660768 | 58.7214934303588 |
| 57.2887223649516 | 58.7214065149766 |
| 57.288667671193 | 58.7213807888725 |
| 57.2885961732832 | 58.7213795515375 |
| 57.2885062696569 | 58.7213617289314 |
| 57.2883866691238 | 58.7212786357981 |
| 57.2883023944454 | 58.7211901233248 |
| 57.2882136519983 | 58.7210697628916 |
| 57.2881762980669 | 58.7209258234534 |
| 57.2881823659267 | 58.7208372055903 |
| 57.2881944697736 | 58.7207419017897 |
| 57.2881673496183 | 58.7206740513376 |

| | |
|---|---|
| 57.2880955560306 | 58.7207127962543 |
| 57.288084976282 | 58.7207738794451 |
| 57.2880407216491 | 58.7208011823422 |
| 57.2878647334043 | 58.7207360472692 |
| 57.2877311199633 | 58.7207630897248 |
| 57.2876521286211 | 58.7207666017621 |
| 57.2875683335613 | 58.720731975864 |
| 57.2874900457682 | 58.7206661377811 |
| 57.2874255373891 | 58.7206294898776 |
| 57.2873842855418 | 58.7206604986637 |
| 57.2873229385976 | 58.7207444742237 |
| 57.2872392660606 | 58.7208063675927 |
| 57.2871556809916 | 58.7208000942906 |
| 57.2871006060513 | 58.7207128546376 |
| 57.2870865970523 | 58.7205770336335 |
| 57.2871161029367 | 58.7205053185766 |
| 57.2872379853964 | 58.7203710636714 |
| 57.2873199548985 | 58.7203264789437 |
| 57.2873831752234 | 58.7202668148073 |
| 57.2874155325478 | 58.7201930058626 |
| 57.2874131724158 | 58.7201396878073 |
| 57.2873878253421 | 58.7200951598632 |
| 57.2872788878933 | 58.7200438630215 |
| 57.2872343139886 | 58.7199051642001 |
| 57.2871872412297 | 58.7197934231787 |
| 57.2871528169554 | 58.7197397700361 |
| 57.2871064071918 | 58.7197416107967 |
| 57.2870776050362 | 58.719786433852 |
| 57.2870361170169 | 58.7198799760428 |
| 57.2869648455623 | 58.7199425843363 |
| 57.2868845813484 | 58.7199531095002 |
| 57.2868092557854 | 58.7199296238809 |
| 57.2867493146705 | 58.7199002761573 |
| 57.2866547010457 | 58.7198192751296 |
| 57.2866030057442 | 58.7197120147544 |
| 57.2866042093412 | 58.7195711690532 |
| 57.2866588676921 | 58.7194577483401 |
| 57.2867213667628 | 58.7193724037964 |
| 57.286761416857 | 58.7192618316502 |
| 57.2867817589394 | 58.7191134946326 |
| 57.2867752967335 | 58.7189526918612 |
| 57.2867478571588 | 58.7188802131624 |
| 57.2867106971436 | 58.7187633073775 |
| 57.2866790007486 | 58.71864504357 |
| 57.2866385477448 | 58.7185733670288 |
| 57.286589155158 | 58.7185479525727 |
| 57.2865215827738 | 58.7185357990537 |
| 57.2864782493299 | 58.7184211074678 |
| 57.2864772983342 | 58.7182974219755 |
| 57.2864952761653 | 58.7181888077803 |
| 57.2865455947803 | 58.718055806632 |
| 57.2865906715915 | 58.7179112195638 |
| 57.2866274821287 | 58.7177747256165 |
| 57.2866347080983 | 58.7176684894825 |
| 57.2866270186406 | 58.7176208382169 |
| 57.2865984194523 | 58.7175830642782 |
| 57.2865486882099 | 58.7175850277792 |
| 57.2864057512892 | 58.7176304946389 |
| 57.2863023069386 | 58.7176484962621 |
| 57.2862235960281 | 58.7176276257096 |

| | |
|---|---|
| 57.2861798455327 | 58.7175583921489 |
| 57.2861642483177 | 58.7174594502018 |
| 57.2861660680264 | 58.7173769604854 |
| 57.286200837198 | 58.7172851531689 |
| 57.2862955682734 | 58.7171653060091 |
| 57.2863485459477 | 58.7171222611671 |
| 57.2864595851345 | 58.7170074620532 |
| 57.2864943080991 | 58.7169282594939 |
| 57.2865046115095 | 58.7168582321957 |
| 57.2864723585842 | 58.7167638723587 |
| 57.2862827917874 | 58.7165363920347 |
| 57.2862648222351 | 58.7164932594348 |
| 57.2862434471243 | 58.7163999995619 |
| 57.2862510998204 | 58.7162748426613 |
| 57.2862465870559 | 58.7162219360821 |
| 57.2862283551204 | 58.7161794765426 |
| 57.2861935315373 | 58.716122194026 |
| 57.2861094487518 | 58.7160182681379 |
| 57.286050115742 | 58.7159955389852 |
| 57.2858988686964 | 58.7158587203241 |
| 57.2858519381667 | 58.7158199535525 |
| 57.2858122419582 | 58.7158112740024 |
| 57.2857638169834 | 58.7157755466135 |
| 57.2856794856903 | 58.7156820796715 |
| 57.2856445933011 | 58.7156014174269 |
| 57.2856173737914 | 58.7154145054729 |
| 57.2856024490289 | 58.7153621427208 |
| 57.2855741202462 | 58.7153160697511 |
| 57.2855175963896 | 58.7153295593032 |
| 57.2854878875536 | 58.715356506003 |
| 57.2854349138778 | 58.7154844621485 |
| 57.2854162501669 | 58.7155790030427 |
| 57.2854047186843 | 58.7156940156132 |
| 57.285363152579 | 58.7158222214529 |
| 57.2853073959299 | 58.7158741570505 |
| 57.2852392421923 | 58.7159087963956 |
| 57.2851843940444 | 58.7159109472409 |
| 57.2850587363274 | 58.7158836539929 |
| 57.2850158137752 | 58.7158502156458 |
| 57.2849815868055 | 58.7157814709127 |
| 57.2849580619895 | 58.7156803322864 |
| 57.2849578862975 | 58.7155707200323 |
| 57.2849653303819 | 58.7155021254767 |
| 57.2849991406869 | 58.7153708847053 |
| 57.2850706932701 | 58.7152503832602 |
| 57.2851065540155 | 58.7152107761608 |
| 57.2851381233247 | 58.7151306939813 |
| 57.2851352171312 | 58.715059986244 |
| 57.2850919106191 | 58.7150157832078 |
| 57.2849850043106 | 58.7150291075585 |
| 57.2849434615624 | 58.7150072289214 |
| 57.2848224961035 | 58.7148721408018 |
| 57.2847277633044 | 58.7148478771774 |
| 57.2846476386799 | 58.7148884240204 |
| 57.2845948749022 | 58.715002274259 |
| 57.2845455223469 | 58.7151667463663 |
| 57.2844940168695 | 58.7152384281167 |
| 57.2843618742874 | 58.715403906723 |
| 57.284163686557 | 58.7155996349893 |
| 57.2840886574328 | 58.7156549201405 |

| | |
|---|---|
| 57.2840161472351 | 58.7156852388969 |
| 57.2839287756226 | 58.7157029946326 |
| 57.2837854240548 | 58.7157178014576 |
| 57.2835985795251 | 58.715713121732 |
| 57.2835170622852 | 58.7157494042046 |
| 57.2833167400611 | 58.7160317666268 |
| 57.2832448972956 | 58.7162434776542 |
| 57.2832176458644 | 58.7164258812699 |
| 57.283097536499 | 58.7163882713353 |
| 57.2829663396661 | 58.7163382939391 |
| 57.2828236953877 | 58.7161658525387 |
| 57.2827655466656 | 58.7159246872087 |
| 57.2827589838923 | 58.7157040422758 |
| 57.2827029883664 | 58.7156234868819 |
| 57.282676849629 | 58.7154791682803 |
| 57.2826769765898 | 58.715330416609 |
| 57.2826334396013 | 58.7152137580648 |
| 57.2825985185016 | 58.7149443928557 |
| 57.282600470847 | 58.7145448450072 |
| 57.2825487263381 | 58.7143235166281 |
| 57.282551188306 | 58.7140396978536 |
| 57.2825155720503 | 58.7138487954829 |
| 57.2825256981658 | 58.7131710265805 |
| 57.2825002984302 | 58.7129698050401 |
| 57.2824983620159 | 58.7127708834036 |
| 57.2825261047994 | 58.7126013971968 |
| 57.2825183130385 | 58.7124683552294 |
| 57.2825091730117 | 58.7122677049756 |
| 57.2824723563454 | 58.7121161489114 |
| 57.2824055242459 | 58.712097680151 |
| 57.2824089245852 | 58.7120121562714 |
| 57.2824525140877 | 58.7119309776255 |
| 57.2823837334773 | 58.7119150673227 |
| 57.2823285761018 | 58.7118038102436 |
| 57.2822541041709 | 58.7117678761057 |
| 57.2822064102195 | 58.7116659665597 |
| 57.282239707407 | 58.7115796893641 |
| 57.2822496268588 | 58.711423287475 |
| 57.2822839529392 | 58.7113155810883 |
| 57.2822865541734 | 58.7112478297702 |
| 57.2822561362257 | 58.7111996841702 |
| 57.2821628219445 | 58.7111906359505 |
| 57.2821295891439 | 58.7110805742523 |
| 57.2821194703224 | 58.7108894139819 |
| 57.2820568637262 | 58.7107533902893 |
| 57.2819474577822 | 58.7107006527499 |
| 57.281915463152 | 58.7106225511718 |
| 57.2819070113249 | 58.7105457500843 |
| 57.2819236460667 | 58.7104718514892 |
| 57.2819613436054 | 58.7104024938642 |
| 57.2820813131253 | 58.7102835497531 |
| 57.2822224714065 | 58.7102399486568 |
| 57.2822460108147 | 58.7101987976249 |
| 57.2822063161986 | 58.7100218121534 |
| 57.2822061458565 | 58.7099047456682 |
| 57.2821719821025 | 58.7098253964757 |
| 57.2820936043371 | 58.7095242887396 |
| 57.2820848744898 | 58.7093120187735 |
| 57.2820091226672 | 58.7090298871091 |
| 57.2820404377818 | 58.7089431825838 |

| | |
|---|---|
| 57.2821006980424 | 58.7089685175096 |
| 57.2821406353015 | 58.7085873254059 |
| 57.2821682704181 | 58.7085176682634 |
| 57.2822155958034 | 58.7084922331869 |
| 57.2822957692411 | 58.708481687842 |
| 57.2823255609529 | 58.7083869121338 |
| 57.2823199971785 | 58.7082947495908 |
| 57.2822207286279 | 58.7082663580019 |
| 57.2821881196695 | 58.7082149781594 |
| 57.2821511063595 | 58.7080959362353 |
| 57.2821228191669 | 58.7079614868251 |
| 57.2820722874771 | 58.707552080834 |
| 57.2820762930023 | 58.7073973862593 |
| 57.2821619143705 | 58.7072495027363 |
| 57.2821654015414 | 58.7069790806225 |
| 57.2821386943957 | 58.7067740987563 |
| 57.2820850180697 | 58.7063817228794 |
| 57.2820663545423 | 58.7062319999836 |
| 57.2821122534777 | 58.7060815819748 |
| 57.2821217783057 | 58.7059896993349 |
| 57.2821051911423 | 58.7059082206673 |
| 57.2819954450558 | 58.7057818837228 |
| 57.2818987395312 | 58.7057160952584 |
| 57.281754216061 | 58.705352573705 |
| 57.2817396567769 | 58.7051668850907 |
| 57.2817639525269 | 58.7050958555132 |
| 57.2818439944103 | 58.7050730367566 |
| 57.2819758938734 | 58.7052050301579 |
| 57.2820263748907 | 58.7051388488029 |
| 57.2820127844976 | 58.7048591010037 |
| 57.2818848054975 | 58.7046319484796 |
| 57.2818783464945 | 58.7044564107438 |
| 57.2819739048817 | 58.7043562474914 |
| 57.281963578389 | 58.70412148542 |
| 57.282000142654 | 58.704055644841 |
| 57.28213417835 | 58.7040683289021 |
| 57.2821992903513 | 58.7038924983636 |
| 57.2821631638058 | 58.7037560166178 |
| 57.2820809814126 | 58.7038137398448 |
| 57.2820296342095 | 58.7037151250024 |
| 57.2820228436608 | 58.7034333052002 |
| 57.2820523267252 | 58.703335220814 |
| 57.2820623148699 | 58.703194568136 |
| 57.2819643100115 | 58.7029573713221 |
| 57.2818924876175 | 58.7026829034587 |
| 57.2817337573155 | 58.702385579067 |
| 57.281733123871 | 58.7022846157655 |
| 57.2817889024923 | 58.7021933636026 |
| 57.28179902802 | 58.7020488926254 |
| 57.2817599148585 | 58.701935572799 |
| 57.2816809347706 | 58.7018731263827 |
| 57.2814947877469 | 58.7020089429346 |
| 57.2814393487981 | 58.7020816101515 |
| 57.2813748608254 | 58.7021227701828 |
| 57.2812946311413 | 58.7020777809455 |
| 57.2811974969201 | 58.7017712469416 |
| 57.2811084890348 | 58.7016614121931 |
| 57.2810491437432 | 58.7016461714143 |
| 57.2809551359615 | 58.7014804731354 |
| 57.2809504070078 | 58.7013745213587 |

| | |
|---|---|
| 57.2810003482247 | 58.7013000653177 |
| 57.2811102009743 | 58.7012517726235 |
| 57.2811258621199 | 58.7011462351841 |
| 57.2810359629975 | 58.7009115720579 |
| 57.2810775370484 | 58.7007855195805 |
| 57.2810690697056 | 58.700565619864 |
| 57.2810217487105 | 58.7003738396321 |
| 57.2809399622534 | 58.7002090238081 |
| 57.2808869863823 | 58.700218259366 |
| 57.2808158102065 | 58.7002888510931 |
| 57.2807692152281 | 58.7002399820317 |
| 57.2807669830208 | 58.7001491948725 |
| 57.2807136969315 | 58.7000960939256 |
| 57.2806121698321 | 58.7001837153189 |
| 57.280544205658 | 58.7001770835637 |
| 57.2805373165497 | 58.7000624238437 |
| 57.2806406354536 | 58.6998155508635 |
| 57.2806073160458 | 58.6997401629493 |
| 57.280511872575 | 58.6999008538341 |
| 57.2804169234398 | 58.6999152746949 |
| 57.2801739722567 | 58.6994278823497 |
| 57.2800676486723 | 58.6990941756927 |
| 57.2800861206725 | 58.6989328230824 |
| 57.2802018371652 | 58.698895419387 |
| 57.2802302581179 | 58.6988325282382 |
| 57.2800752891647 | 58.6986687433913 |
| 57.2800467059626 | 58.6983824319969 |
| 57.2800783913627 | 58.6981721763543 |
| 57.2802619987612 | 58.6983433658962 |
| 57.280367361797 | 58.6982033671418 |
| 57.28038875598 | 58.6978212025179 |
| 57.2803625940436 | 58.69749301451 |
| 57.2802581094847 | 58.6971554303551 |
| 57.280236960049 | 58.6963587932127 |
| 57.2792583276421 | 58.6945651471171 |
| 57.2814117826787 | 58.6909395367671 |
| 57.281885385068 | 58.6898322798848 |
| 57.282122047885 | 58.6888804986603 |
| 57.2823082719315 | 58.688272170934 |
| 57.2825374361417 | 58.687806188413 |
| 57.2827941004449 | 58.6875492884043 |
| 57.2828827147534 | 58.6872405564494 |
| 57.282834392618 | 58.6868589465207 |
| 57.2827657580094 | 58.6864759330738 |
| 57.282713579057 | 58.6853751048669 |
| 57.2826491773645 | 58.6852003844279 |
| 57.2826247953682 | 58.6850473987617 |
| 57.2825677454328 | 58.6848137040813 |
| 57.2826685495343 | 58.6844620638068 |
| 57.2830344494018 | 58.6838533474209 |
| 57.2830300817853 | 58.6834515379014 |
| 57.2828204447831 | 58.6834156957957 |
| 57.2825143715967 | 58.6834638552623 |
| 57.2822624562017 | 58.6831160031258 |
| 57.2820588407661 | 58.6832044752323 |
| 57.2819503143175 | 58.6839772630356 |
| 57.2818987050795 | 58.6845998570242 |
| 57.2817091372493 | 58.6849234354029 |
| 57.2813871497268 | 58.6829536141907 |
| 5 | |

| | |
|---|---|
| 57.3484539 | 58.6957013 |
| 57.3481609 | 58.6972612 |
| 57.3484156 | 58.6980828 |
| 57.3486458 | 58.6985847 |
| 57.3487289 | 58.6990155 |
| 57.3486988 | 58.6995772 |
| 57.3487492 | 58.6998096 |
| 57.3488431 | 58.7002419 |
| 57.3489701 | 58.7010193 |
| 57.3490511 | 58.7015338 |
| 57.349223083316 | 58.701392366372 |
| 6 | |
| 57.3232674 | 58.7605412 |
| 57.3174599 | 58.7536504 |
| 57.3145313 | 58.7544062 |
| 57.3089608 | 58.7609256 |
| 57.3037538 | 58.7660186 |
| 57.3035217 | 58.7671441 |
| 57.3002838 | 58.7745195 |
| 57.2975586 | 58.7789358 |
| 57.2974476 | 58.7804708 |
| 57.3011655 | 58.796239 |
| 57.3077167 | 58.7820714 |
| 57.3120675 | 58.7900098 |
| 57.3082742 | 58.7996216 |
| 57.3086602 | 58.8014406 |
| 57.3103325 | 58.8056796 |
| 57.3131565 | 58.8067787 |
| 57.3159262 | 58.813076 |
| 57.3182373 | 58.8101931 |
| 57.318506465959 | 58.8084542059525 |
| 7 | |
| 57.2066171972306 | 58.9481441162195 |
| 57.2075892 | 58.9440044 |
| 57.2064256 | 58.92536 |
| 57.197781 | 58.9227513 |
| 57.1893347974168 | 58.9245147317307 |
| 8 | |
| 57.1167561628659 | 59.2097177881156 |
| 57.1198948 | 59.2081282 |
| 57.1182732 | 59.2015278 |
| 57.1210581 | 59.1942449 |
| 57.116218 | 59.1910281 |
| 57.1197837 | 59.1889985 |
| 57.1208182 | 59.1839774 |
| 57.1173844 | 59.1853249 |
| 57.1163946 | 59.1858674 |
| 57.1153975 | 59.1875081 |
| 57.1131422 | 59.1822733 |
| 57.1115862 | 59.1799204 |
| 57.1110396 | 59.1793468 |
| 57.1098879 | 59.1781775 |
| 57.1089104 | 59.1777068 |
| 57.1079222 | 59.1783251 |
| 57.1077668 | 59.1779618 |
| 57.1071663 | 59.1777211 |
| 57.1063046 | 59.1784766 |
| 57.1061086 | 59.1783875 |
| 57.1054343 | 59.1766147 |
| 57.1046895 | 59.1763667 |

| | |
|---|---|
| 57.1041229 | 59.1770011 |
| 57.1039134 | 59.1793551 |
| 57.1020487 | 59.1810717 |
| 57.101396 | 59.183475 |
| 57.1018622 | 59.1863932 |
| 57.1032608 | 59.1884531 |
| 57.1035405 | 59.1899981 |
| 57.1025149 | 59.1944613 |
| 57.1018622 | 59.1965212 |
| 57.1022476747664 | 59.1977040779667 |

**Описание границ участка общедоступных охотничьих угодий «Шиловский»**

Северная граница: от пересечения автомобильной дороги Серов – Екатеринбург с автомобильной дорогой Нижний Тагил – Черноисточинск на восток по черте города Нижний Тагил до границы запретного района вдоль границ территорий, принадлежащих филиалу «Нижнетагильский институт испытания металлов» федерального казенного предприятия «Национальное испытательное объединение «Государственные боеприпасные испытательные полигоны России», установленных постановлением Правительства Свердловской области от 27.01.1993 № 26-п «Об установлении запретного района вдоль границ территорий, принадлежащих Нижнетагильскому институту испытания металлов», далее на восток по южной границе запретного района вдоль границ территорий, принадлежащих филиалу «Нижнетагильский институт испытания металлов» федерального казенного предприятия «Национальное испытательное объединение «Государственные боеприпасные испытательные полигоны России», установленных постановлением Правительства Свердловской области от 27.01.1993 № 26-п «Об установлении запретного района вдоль границ территорий, принадлежащих Нижнетагильскому институту испытания металлов» до северо-западного угла квартала 13 Николо-Павловского участка Николо-Павловского участкового лесничества Нижне-Тагильского лесничества.

Восточная граница: от северо-западного угла квартала 13 Николо-Павловского участка Николо-Павловского участкового лесничества Нижне-Тагильского лесничества на юг по западным границам кварталов 13, 32, 35, 43, 54, 61, 67 Николо-Павловского участка Николо-Павловского участкового лесничества Нижне-Тагильского лесничества до пересечения с автомобильной дорогой Николо-Павловское – Петрокаменское.

Южная граница: от пересечения западной границы квартала 67 Николо-Павловского участка Николо-Павловского участкового лесничества Нижне-Тагильского лесничества с автомобильной дорогой Николо-Павловское – Петрокаменское на запад по автомобильной дороге Николо-Павловское – Петрокаменское до села Николо-Павловское, далее на юг по железной дороге Екатеринбург – Нижний Тагил до пересечения с автомобильной дорогой Серов – Екатеринбург, далее на запад по автомобильной дороге Серов – Екатеринбург до реки Тагил, далее вверх по течению по середине реки Тагил до устья реки Черная, далее на запад вверх по течению по середине реки Черная до автомобильной дороги Нижний Тагил – Черноисточинск.

Западная граница: от пересечения автомобильной дороги Нижний Тагил – Черноисточинск с рекой Черная на север по автомобильной дороге Нижний Тагил – Черноисточинск до пересечения с автомобильной дорогой Серов – Екатеринбург.

За исключением лесопарковых зон кварталов 183, 184, 192,193, 200–203, 207, 208, 213, 214, 220–222, 228–231 Городского участка Городского участкового лесничества Нижне-Тагильского лесничества, 4–10, 13–15 урочища СПК «Николо-Павловское» Николо-Павловского участкового лесничества Нижне-Тагильского лесничества, 8–12, 20–24, 32–35, 44–46, 56, 57 Черноисточинского участка Николо-Павловского участкового лесничества Нижне-Тагильского лесничества, 21, 22, 31–34, 51–53, 79, 80 Николо-Павловского участка Николо-Павловского участкового лесничества Нижне-Тагильского лесничества.

За исключением земель, непригодных для осуществления видов деятельности в сфере охотничьего хозяйства, в том числе земель населенных пунктов (город Нижний Тагил, поселок

Чащино, поселок Антоновский, поселок Братчиково, поселок Отрадный, село Николо-Павловское, село Шиловка), в следующих границах:

| | |
|---|---|
| 1 | |
| 57.8491129059599 | 60.008520172533 |
| 57.8480597 | 60.0079153 |
| 57.8446564 | 60.0074472 |
| 57.8442928 | 60.0070644 |
| 57.8439599 | 60.0067625 |
| 57.84346 | 60.0066243 |
| 57.8422891 | 60.0079443 |
| 57.8408946 | 60.0099243 |
| 57.8383928 | 60.0118443 |
| 2 | |
| 57.803833517375 | 60.0371501872032 |
| 57.8035929 | 60.0356254 |
| 57.8033306 | 60.033527 |
| 57.8031705 | 60.0335964 |
| 57.8021666 | 60.0340316 |
| 57.8020354 | 60.0332993 |
| 57.8006025 | 60.0336624 |
| 57.8006019 | 60.0349008 |
| 57.8006324 | 60.0400207 |
| 57.8007299 | 60.0413735 |
| 57.8010213 | 60.0455176 |
| 57.8013518675331 | 60.0455266533529 |
| 57.8012715654546 | 60.045647262122 |
| 57.8011085135381 | 60.0457167411803 |
| 57.8011200076673 | 60.0457532347275 |
| 57.8010773593128 | 60.0457756079335 |
| 57.8010634408083 | 60.0457359193169 |
| 57.8009799411119 | 60.0458163193829 |
| 57.8009391798602 | 60.0458839323105 |
| 57.800690121939 | 60.0462811982835 |
| 57.8005234840005 | 60.0465445817527 |
| 57.800325601366 | 60.0468809541755 |
| 57.8001835640343 | 60.0471456754981 |
| 57.7999689758347 | 60.0473295086225 |
| 57.7999414987592 | 60.0472429011354 |
| 57.7998268352515 | 60.0470555652565 |
| 57.7995182437927 | 60.0474270852221 |
| 57.7995462596932 | 60.0475239503095 |
| 57.7994933758785 | 60.0475772648974 |
| 57.7994682334173 | 60.0474891446337 |
| 57.7991058590057 | 60.0479232201651 |
| 57.7990247759532 | 60.047679547167 |
| 57.7989377646227 | 60.0473556588506 |
| 57.7988350302261 | 60.0466831590122 |
| 57.7987174689193 | 60.045768502064 |
| 57.7985958626764 | 60.044903461219 |
| 57.7986021436354 | 60.0448055865155 |
| 57.7985646910999 | 60.0445548539641 |
| 57.7985564278245 | 60.0444929695285 |
| 57.7984931049667 | 60.0440184110122 |
| 57.7983976529464 | 60.0438647228501 |
| 57.7983428833778 | 60.0438833990707 |
| 57.7981907645139 | 60.0437859477065 |
| 57.7980005 | 60.0424189 |
| 57.7978513191726 | 60.0416942303126 |
| 57.7978330204031 | 60.041564165581 |

| | |
|---|---|
| 57.7975852994941 | 60.0403864097638 |
| 57.7972833110946 | 60.0389285290364 |
| 57.7963428915145 | 60.0381448739106 |
| 57.7954663358737 | 60.0385949782891 |
| 57.7939307914616 | 60.0386617238275 |
| 57.7925484205639 | 60.0377397525415 |
| 57.7924677976061 | 60.037816921894 |
| 57.7917490120024 | 60.0384984404671 |
| 57.7916126708869 | 60.0379325919805 |
| 57.7914245610244 | 60.0370001816078 |
| 57.7911777681505 | 60.0356742035409 |
| 57.7901688923794 | 60.0302659080559 |
| 57.7901489425373 | 60.0301588211203 |
| 57.7901433709676 | 60.0301290654465 |
| 57.7898414163583 | 60.0285105044172 |
| 57.7895834803313 | 60.0271274865566 |
| 57.7892447339159 | 60.0278539644897 |
| 57.7888372 | 60.028718 |
| 57.7851333 | 60.0357172 |
| 57.7787234 | 60.0498209 |
| 57.7735734 | 60.0599372 |
| 57.77303 | 60.0607028 |
| 57.7731949136323 | 60.0614790491722 |
| 57.7728186851527 | 60.0618749406301 |
| 57.7727792645161 | 60.0619149234098 |
| 57.772721974379 | 60.0619728814386 |
| 57.7723689012399 | 60.0622550846844 |
| 57.7721072387862 | 60.0624642138915 |
| 57.7720116968753 | 60.0625406419124 |
| 57.7718643502566 | 60.0625854596382 |
| 57.7715883335115 | 60.0626687147827 |
| 57.7711092998005 | 60.0628125611729 |
| 57.7703281166566 | 60.0630777883226 |
| 57.7703281069447 | 60.0631735691782 |
| 57.7700240731635 | 60.0632830197426 |
| 57.7697743631069 | 60.0633729962143 |
| 57.7690163431679 | 60.0636457714161 |
| 57.7689991929773 | 60.0636519822051 |
| 57.7688227531667 | 60.0637097191671 |
| 57.7683212688837 | 60.063873527616 |
| 57.7667633888449 | 60.0643803627794 |
| 57.7667248434826 | 60.0637973188163 |
| 57.7665111427815 | 60.0638426040656 |
| 57.7665111324921 | 60.0639383748206 |
| 57.7660971986311 | 60.0640339882114 |
| 57.7633437514391 | 60.064855993977 |
| 57.7625823784659 | 60.0653564971886 |
| 57.7623465529059 | 60.0662171954961 |
| 3 | |
| 57.7965504914142 | 60.0557161542455 |
| 57.7977559 | 60.0552443 |
| 57.8009917 | 60.0539777 |
| 57.8009373310536 | 60.0535522938624 |
| 57.8051840475636 | 60.0518191459977 |
| 57.805746030875 | 60.05158974357 |
| 57.8058712851205 | 60.0515386147842 |
| 57.8058228033086 | 60.0511181091188 |
| 57.8059174397255 | 60.0510765654323 |
| 57.8059702314636 | 60.0514987543119 |
| 57.8104066404815 | 60.0496859664212 |

| | |
|---|---|
| 57.810397840402 | 60.0495160614535 |
| 57.8104086125637 | 60.0491922320842 |
| 57.8104605868182 | 60.0472327866783 |
| 4 | |
| 57.7830853831746 | 60.0988799732504 |
| 57.7830303655482 | 60.1005252444506 |
| 57.7830227949406 | 60.1017155187836 |
| 57.7829993824176 | 60.102973343961 |
| 57.782991012524 | 60.1036640359368 |
| 57.7829918136769 | 60.103680510473 |
| 57.7830596312169 | 60.1038278624865 |
| 57.7831378269622 | 60.1038505031354 |
| 57.7831997925441 | 60.1038223547167 |
| 57.7837357308852 | 60.1038364279178 |
| 57.7837844899624 | 60.1016567587232 |
| 57.7838319041437 | 60.0998369825528 |
| 57.7845216658075 | 60.0981738805491 |
| 57.7856538745254 | 60.098218919873 |
| 57.7861481261553 | 60.0990063303559 |
| 57.7883763364633 | 60.0937261472307 |
| 57.7895198786299 | 60.0955121763585 |
| 57.7895284541599 | 60.0943628789965 |
| 57.7894699691004 | 60.0941997259163 |
| 57.7895169471583 | 60.0938845471712 |
| 57.7892021881364 | 60.0878809533254 |
| 57.7889624077265 | 60.0817944768341 |
| 57.788867698707 | 60.0798601422289 |
| 57.7888601055927 | 60.0781022450892 |
| 57.7889989610689 | 60.0753662559417 |
| 57.7895144 | 60.0741237 |
| 57.7908769 | 60.0673906999999 |
| 57.7938031 | 60.0646754 |
| 57.7938031308076 | 60.0646751192769 |
| 57.7938092918493 | 60.0646728937826 |
| 57.7939942261596 | 60.0649219924914 |
| 57.7939535543142 | 60.0641044483501 |
| 57.7941598046594 | 60.0640327283376 |
| 57.794360755735 | 60.0639771477346 |
| 57.7944651828751 | 60.0639405308867 |
| 57.7946331821488 | 60.063881573906 |
| 57.7948056709588 | 60.0638209365567 |
| 57.7949042616265 | 60.0637863344357 |
| 57.7950105743173 | 60.0637490445843 |
| 57.7952042537488 | 60.0636810151365 |
| 57.7952458270299 | 60.0636664012963 |
| 57.7954802715547 | 60.0635840929426 |
| 57.795504335557 | 60.0635756941229 |
| 57.7957140874681 | 60.0635021196008 |
| 57.7957690395917 | 60.0634828019042 |
| 57.7959471850004 | 60.0634203130935 |
| 57.7960338333524 | 60.063389740202 |
| 57.7961793845764 | 60.0633386733639 |
| 57.7962985372287 | 60.063296845262 |
| 57.7964110453305 | 60.0632573687079 |
| 57.7965633308136 | 60.0632039489942 |
| 57.7968280345316 | 60.0631110513339 |
| 57.7970928279751 | 60.0630179841844 |
| 57.7973575315347 | 60.0629250838026 |
| 57.7976223248029 | 60.0628321820919 |
| 57.7978870282208 | 60.062739110825 |

| | |
|---|---|
| 57.7981518213306 | 60.0626462063922 |
| 57.7981071481592 | 60.0622173685935 |
| 57.7980658825347 | 60.0618208207159 |
| 57.7980350222528 | 60.0615238308429 |
| 57.7979817327113 | 60.0610120878406 |
| 57.7979284411043 | 60.0605003463467 |
| 57.7978751474189 | 60.0599887745259 |
| 57.7978218516817 | 60.0594770360488 |
| 57.7977686436666 | 60.0589652991018 |
| 57.7977256629592 | 60.0585526145214 |
| 57.7977082549214 | 60.0583857920117 |
| 57.797672092196 | 60.0580386940914 |
| 57.7976191475753 | 60.0575298202128 |
| 57.7976079302125 | 60.0574223615698 |
| 57.7975623419673 | 60.0569846238628 |
| 57.7975563292289 | 60.0569269427942 |
| 57.7975056237782 | 60.05643993373 |
| 57.7974922515887 | 60.0563114550479 |
| 57.7974442342048 | 60.0558970943685 |
| 57.7966131461688 | 60.0561764449018 |
| 57.7965647272159 | 60.0561871885381 |
| 5 | |
| 57.7811200830486 | 60.1549462019111 |
| 57.7816199 | 60.1514201 |
| 57.7812295 | 60.1517674 |
| 57.780595 | 60.1524743 |
| 6 | |
| 57.7729845 | 60.189511 |
| 57.7741992 | 60.1885817 |
| 57.7761238 | 60.1862012 |
| 57.7770883 | 60.1843508 |
| 57.7788376 | 60.1803019 |
| 57.7791603 | 60.1793656 |
| 57.7799298 | 60.1767226 |
| 57.7802918 | 60.1748917 |
| 57.7805257999999 | 60.1731181 |
| 57.7806216 | 60.1671463 |
| 57.7805833 | 60.1656164 |
| 57.7804985 | 60.1642446 |
| 7 | |
| 57.7790608 | 60.0057328 |
| 57.7773185 | 60.0070837 |
| 57.7769964 | 60.0075593 |
| 57.776413 | 60.0079731 |
| 57.7756876 | 60.0093621 |
| 57.7753173 | 60.0096998 |
| 57.7752209 | 60.0098948 |
| 57.7755158 | 60.0102462 |
| 57.7753018 | 60.0107665 |
| 57.7750798 | 60.0111604 |
| 57.7754722 | 60.0128623 |
| 57.7760032 | 60.0133306 |
| 57.7769345 | 60.013286 |
| 57.7789556 | 60.0137839 |
| 57.7792766 | 60.0137691 |
| 57.7822257 | 60.0113965 |
| 57.7818335 | 60.0106958 |
| 57.7816811 | 60.0103176 |
| 57.7813121 | 60.0090096 |
| 57.7810901 | 60.0084534 |

| | |
|---|---|
| 57.7810056 | 60.0079422 |
| 57.7807597 | 60.0071192 |
| 57.7805177 | 60.0068225 |
| 57.780265 | 60.0063499 |
| 57.7801208 | 60.0057501 |
| 57.7796264 | 60.0062703 |
| 57.7790608 | 60.0057328 |
| 8 | |
| 57.8033482258505 | 60.0531696337156 |
| 57.8017224246445 | 60.0538008605418 |
| 57.8017311320832 | 60.0538708253314 |
| 57.8016027341304 | 60.0539259762296 |
| 57.8015936677137 | 60.0538509661825 |
| 57.8008984337892 | 60.0541209923085 |
| 57.8009296615503 | 60.054684562854 |
| 57.8009502111037 | 60.0550123460658 |
| 57.8011663434427 | 60.0583112235342 |
| 57.8011856345467 | 60.0585175846964 |
| 57.8012954485303 | 60.060884077856 |
| 57.8026877949332 | 60.0618095151037 |
| 57.8028117845817 | 60.0618874255261 |
| 57.8043443679481 | 60.0628499917482 |
| 57.8041640602346 | 60.0638575784767 |
| 57.8039935474453 | 60.0647247178901 |
| 57.8035956212072 | 60.0661223960547 |
| 57.8043490198277 | 60.0668979359484 |
| 57.8047629384588 | 60.0654861154063 |
| 57.8047231292433 | 60.0642133559499 |
| 57.8048682149404 | 60.063478222184 |
| 57.8047596096254 | 60.0631108410396 |
| 57.8051641345466 | 60.0608196162522 |
| 57.8052534216396 | 60.0603498626736 |
| 57.8060799397594 | 60.055503834514 |
| 57.805859965679 | 60.0553668864414 |
| 57.8036366020992 | 60.0539998496457 |
| 57.8034683427455 | 60.0539068228761 |
| 57.8033482258505 | 60.0531696337156 |

**Описание границ участка общедоступных охотничьих угодий «Шмаковский»**

Северная граница: от северо-западного угла квартала 3 урочища колхоз им. Ленина Горкинского участкового лесничества Ирбитского лесничества на восток по северным границам кварталов 3–8 урочища колхоз им. Ленина Горкинского участкового лесничества Ирбитского лесничества, далее на север по западной границе квартала 1 урочища колхоз им. Ленина Горкинского участкового лесничества Ирбитского лесничества, далее на восток по северной границе квартала 1 урочища колхоз им. Ленина Горкинского участкового лесничества Ирбитского лесничества до пересечения с автомобильной дорогой на деревню Якшина.

Восточная граница: от места пересечения северной границы квартала 1 урочища колхоз им. Ленина Горкинского участкового лесничества Ирбитского лесничества до пересечения с автомобильной дорогой на деревню Якшина на юг по автомобильной дороге на деревню Якшина до деревни Якшина, далее на восток по автомобильной дороге Якшина – Чернорицкое до северо-восточного угла квартала 36 урочища колхоз им. Ленина Горкинского участкового лесничества Ирбитского лесничества.

Южная граница: от северо-восточного угла квартала 36 урочища колхоз им. Ленина Горкинского участкового лесничества Ирбитского лесничества на юг по западной границе квартала 36 урочища колхоз им. Ленина Горкинского участкового лесничества Ирбитского лесничества, далее на юго-запад по южным границам кварталов 36, 35, 42, 44, 43, 39, 38, 37

урочища колхоз им. Ленина Горкинского участкового лесничества Ирбитского лесничества до юго-западного угла квартала 37 урочища колхоз им. Ленина Горкинского участкового лесничества Ирбитского лесничества.

Западная граница: от юго-западного угла квартала 37 урочища колхоз им. Ленина Горкинского участкового лесничества Ирбитского лесничества на северо-запад по западным границам кварталов 37, 30, 26, 20, 19, 3 урочища колхоз им. Ленина Горкинского участкового лесничества Ирбитского лесничества до северо-западного угла квартала 3 урочища колхоз им. Ленина Горкинского участкового лесничества Ирбитского лесничества.

За исключением земель, непригодных для осуществления видов деятельности в сфере охотничьего хозяйства, в том числе земель населенных пунктов (село Шмаковское, деревня Якшина, село Буланова), в следующих границах:

| | |
|---|---|
| 1 | |
| 57.4074577 | 62.4419793 |
| 57.4069608 | 62.441052 |
| 57.4044283 | 62.4436638 |
| 57.4033027 | 62.4399637 |
| 57.4018018 | 62.4393978 |
| 57.401793 | 62.441656 |
| 57.4009869 | 62.4434244 |
| 57.3993012 | 62.4422681 |
| 57.3986782 | 62.4453968 |
| 57.4036984 | 62.458932 |
| 57.4011701 | 62.4649174 |
| 57.4024159 | 62.4717869 |
| 57.4036618 | 62.4756638 |
| 57.4036251 | 62.4790646 |
| 57.4045412 | 62.4802889 |
| 57.4048343 | 62.4836217 |
| 57.4047976 | 62.4866144 |
| 57.4058602 | 62.4881787 |
| 57.4058968 | 62.4915795 |
| 57.4067395 | 62.4943002 |
| 57.4107695 | 62.4905593 |
| 57.4116571 | 62.4851274 |
| 2 | |
| 57.4121081042474 | 62.5034571184586 |
| 57.4113485 | 62.5014282 |
| 57.4099793 | 62.50108 |
| 57.4097729 | 62.5035176 |
| 57.408685 | 62.5065125 |
| 57.4078409 | 62.5071742 |
| 57.4075033 | 62.5091591 |
| 57.4077471 | 62.5118754 |
| 57.4067342 | 62.5133729 |
| 57.4065091 | 62.5139997 |
| 57.4077471 | 62.5146265 |
| 57.4083849 | 62.5167508 |
| 57.4072782 | 62.5201635 |
| 57.4060776 | 62.5209297 |
| 57.4046144 | 62.5202332 |
| 57.4035075 | 62.5211734 |
| 57.404189 | 62.5232068 |
| 57.4025402 | 62.5255874 |
| 57.4048486 | 62.5266075999999 |
| 57.4046654 | 62.5290562 |
| 57.4028699 | 62.5333412 |
| 57.405215 | 62.5365379 |

| 3 | |
|---|---|
| 57.3969167 | 62.3995585 |
| 57.3953781 | 62.4033891 |
| 57.3913059 | 62.4037025 |
| 57.3895043 | 62.4100057 |
| 57.3899922 | 62.414498 |
| 57.3908743 | 62.4181893 |
| 57.3920753 | 62.4204877 |
| 57.3917 | 62.4283231 |
| 57.3924507 | 62.4289151 |
| 57.3928297 | 62.4333726 |
| 57.3975434 | 62.4392231 |
| 57.398429 | 62.440616 |
| 57.3986392 | 62.4429841 |
| 57.3998353 | 62.4392199 |
| 57.4017244 | 62.4350604 |
| 57.4006781 | 62.430786 |
| 57.4028034 | 62.4225561 |
| 57.4041592 | 62.422216 |
| 57.4055149 | 62.4188152 |
| 57.4050752 | 62.4174549 |
| 57.4051851 | 62.413578 |
| 57.4043057 | 62.4118096 |
| 57.4043057 | 62.4066404 |
| 57.4036335 | 62.4065929 |
| 57.403127 | 62.4082645 |
| 57.4019451 | 62.408961 |
| 57.4009695 | 62.404991 |
| 57.3969167 | 62.3995585 |