



ЗАКОНОДАТЕЛЬНОЕ СОБРАНИЕ СВЕРДЛОВСКОЙ ОБЛАСТИ

ПОСТАНОВЛЕНИЕ

17.02.2026 № 2877-ПЗС

г. Екатеринбург

О схеме одномандатных
избирательных округов
для проведения выборов
депутатов Законодательного
Собрания Свердловской области

В соответствии со статьей 41 Избирательного кодекса Свердловской области Законодательное Собрание Свердловской области ПОСТАНОВЛЯЕТ:

1. Утвердить сроком на 10 лет схему одномандатных избирательных округов для проведения выборов депутатов Законодательного Собрания Свердловской области (приложение 1), графическое изображение схемы (границ) одномандатных избирательных округов для проведения выборов депутатов Законодательного Собрания Свердловской области (приложение 2), графическое изображение схемы (границ) одномандатных избирательных округов, образованных на территории города Екатеринбурга, для проведения выборов депутатов Законодательного Собрания Свердловской области (приложение 3), графическое изображение схемы (границ) одномандатных избирательных округов, образованных на территории города Нижний Тагил, для проведения выборов депутатов Законодательного Собрания Свердловской области (приложение 4).

2. Признать утратившим силу постановление Законодательного Собрания Свердловской области от 22.03.2016 № 2770-ПЗС «О схеме одномандатных избирательных округов для проведения выборов депутатов Законодательного Собрания Свердловской области» («Областная газета», 2016, 26 марта, № 52) с изменениями, внесенными постановлениями Законодательного Собрания Свердловской области от 19.04.2016

№ 2866-ПЗС, от 15.06.2016 № 2945-ПЗС, от 17.07.2018 № 1347-ПЗС и от 16.02.2021 № 3031-ПЗС.

3. Настоящее Постановление вступает в силу с 3 апреля 2026 года.

Председатель
Законодательного Собрания
Свердловской области



Л.В.Бабушкина

Приложение 1
к постановлению Законодательного
Собрания Свердловской области
от 17.02.2026 № 2877-ПЗС

**Схема одномандатных избирательных округов для проведения выборов депутатов
Законодательного Собрания Свердловской области**

По состоянию на 1 июля 2025 года на территории Свердловской области зарегистрировано избирателей, участников референдума	–	3317153
Средняя норма представительства избирателей в одномандатном избирательном округе	–	132686
Верхняя граница численности избирателей в одномандатном избирательном округе с допустимым отклонением от средней нормы представительства избирателей не более чем на 10 процентов	–	145954
Нижняя граница численности избирателей в одномандатном избирательном округе с допустимым отклонением от средней нормы представительства избирателей не более чем на 10 процентов	–	119418

Номер одно- мандат- ного избира- тель- ного округа	Наименование одномандатного избирательного округа	Перечень муниципальных образований, административно-территориальных единиц, частей муниципальных образований (населенные пункты, границы части территории муниципального образования или населенного пункта), входящих в состав одномандатного избирательного округа	Число избирателей, зарегистри- рованных в одномандат- ном избира- тельном округе
1	2	3	4
1.	Алапаевский одномандатный избирательный округ	муниципальный округ муниципальное образование Алапаевское Свердловской области; Муниципальный округ город Алапаевск Свердловской области; Артемовский муниципальный округ Свердловской области; муниципальный округ Махнёвское муниципальное образование Свердловской области;	132563

1	2	3	4
		муниципальный округ Нижняя Салда Свердловской области; Туринский муниципальный округ Свердловской области	
2.	Асбестовский одномандатный избирательный округ	Асбестовский муниципальный округ Свердловской области; Мальшевский муниципальный округ Свердловской области; Режевской муниципальный округ Свердловской области; городской округ Рефтинский Свердловской области; муниципальный округ Сухой Лог Свердловской области	141766
3.	Белоярский одномандатный избирательный округ	Белоярский муниципальный округ Свердловской области; городской округ Верхнее Дуброво Свердловской области; городской округ муниципальное образование «город Екатеринбург»: часть Октябрьского района в границах: от остановки общественного транспорта «Большая поляна», расположенной на Дублере Сибирского тракта, на северо-запад по лесному массиву (включая Сарапульский кордон) до границы Октябрьского района, далее по северной, восточной и южной границам Октябрьского района до полосы отвода Екатеринбургской кольцевой автомобильной дороги, далее по Екатеринбургской кольцевой автомобильной дороге на северо-восток до пересечения с железнодорожной веткой «Компрессорный завод – Кольцово», далее на северо-запад по железнодорожной ветке «Компрессорный завод – Кольцово» до железнодорожной станции «Лечебный» (исключая дома по улице Хлебная, переулку Выходной, переулку Зерновой, переулку Низовой), далее на северо-восток по железнодорожной ветке «Компрессорный завод – Кольцово» до пересечения с железнодорожной веткой «Чапаевская – Исток», далее на восток по железнодорожной ветке «Чапаевская – Исток» до станции «Большая поляна», далее на северо-восток по южной, восточной и северной границам земельного участка садоводческого некоммерческого товарищества «Большая поляна» (исключая садоводческое некоммерческое товарищество «Большая поляна») до остановки общественного транспорта «Большая поляна», расположенной на Дублере Сибирского тракта; муниципальный округ Заречный Свердловской области; Каменский муниципальный округ Свердловской области; городской округ ЗАТО Уральский Свердловской области	125344

1	2	3	4
4.	Богдановичский одномандатный избирательный округ	муниципальное образование муниципальный округ Богданович Свердловской области; Камышловский городской округ Свердловской области; Камышловский муниципальный район Свердловской области; Пышминский муниципальный округ Свердловской области; Талицкий муниципальный округ Свердловской области	126149
5.	Березовский одномандатный избирательный округ	Березовский муниципальный округ Свердловской области; городской округ муниципальное образование «город Екатеринбург»: часть Орджоникидзевского района в границах: от пересечения проспекта Космонавтов с улицей Краснофлотцев на север по четной стороне проспекта Космонавтов до дома 92 по проспекту Космонавтов (включительно), далее по пешеходной дорожке к дому 5 по улице Парниковая (включительно), по улице Парниковая в сторону улицы Совхозная (включая дома 1 – 4 по улице Парниковая и дом 1 по улице Тепличная) до пересечения улицы Сов- хозная с улицей Шефская (включая дома 95, 97 по улице Шефская), далее на юг по улице Шефская (включая дома 96, 108, 106/1 по улице Шефская) до пересечения с улицей Фрезе- ровщиков (включая дома 35, 37 по улице Фрезеровщиков), далее на восток по четной сто- роне улицы Фрезеровщиков (исключая дом 57 по улице Таганская и дом 82 по улице Фре- зеровщиков) до переулка Крапивный, по четной стороне переулка Крапивный в сторону поселка Калиновка, по линии, являющейся продолжением переулка Крапивный, до посел- ка Калиновка (включительно), от поселка Калиновка на север (исключая административ- ные постройки и парк «Пышминские озера») до пересечения ведомственной железнодоро- жной ветки «Север – Балтым» с границей Орджоникидзевского района, далее на северо- восток по границе Орджоникидзевского района (включая поселок Садовый, поселок Бере- зит) до границы коллективных садов, прилегающих к территории Уральского юридическо- го института Министерства внутренних дел Российской Федерации (исключая коллектив- ные сады), далее на запад между комплексом зданий Уральского юридического института Министерства внутренних дел Российской Федерации и домом 356 по улице Фронтных бригад до пересечения улицы Корепина с улицей Донская, по четной стороне улицы Дон- ская до пересечения с улицей Краснофлотцев, далее на запад по нечетной стороне улицы Краснофлотцев до пересечения с проспектом Космонавтов	121103
6.	Верх-Исетский одномандатный избирательный округ	городской округ муниципальное образование «город Екатеринбург»: часть Верх-Исетского района в границах: от пересечения улицы Московская с проспектом Ленина на восток по нечетной стороне проспекта Ленина до границы Верх-Исетского рай- она, далее на север по границе Верх-Исетского района до линии, являющейся продолжени-	142909

1	2	3	4
		<p>ем улицы Энергостроителей, по нечетной стороне улицы Энергостроителей до пересечения с улицей Папанина, по четной стороне улицы Папанина до пересечения с улицей Юмашева, далее по проезду между домами 7 и 11 по улице Юмашева, далее на запад по проезду между домами 9 и 11 по улице Юмашева до реки Исеть, далее на юго-запад и запад по правому берегу реки Исеть, по акватории Верх-Исетского водохранилища до пересечения с улицей Татищева, по нечетной стороне улицы Татищева до пересечения с улицей Юрия Исламова, по улице Юрия Исламова до пересечения с Московским трактом, далее на запад по Московскому тракту до пересечения с Объездной дорогой и границей Верх-Исетского района, далее на юго-восток по границе Верх-Исетского района до улицы Московская, далее на север по четной стороне улицы Московская до пересечения с проспектом Ленина;</p> <p>часть Ленинского района в границах: от пересечения улицы Московская с линией, являющейся продолжением улицы Ясная, на юг по четной стороне улицы Московская до пересечения с улицей Шаумяна, далее по четной стороне улицы Шаумяна до пересечения с улицей Чкалова, далее по четной стороне улицы Чкалова до пересечения с улицей Амурская, далее по нечетной стороне улицы Амурская до пересечения с переулком Транзитный, далее по четной стороне переулка Транзитный до улицы Волгоградская, далее по четной стороне улицы Волгоградская до пересечения с улицей Ясная, далее на север по улице Ясная, по линии, являющейся продолжением улицы Ясная, до пересечения с улицей Московская;</p> <p>часть Академического района в границах: от пересечения Чусовского тракта с Объездной дорогой на юго-восток по Объездной дороге до улицы Вильгельма де Геннина, далее по улице Вильгельма де Геннина до пересечения с улицей Павла Шаманова, по улице Павла Шаманова до пересечения с улицей Рябинина, по улице Рябинина до пересечения с улицей Краснолесья, по улице Краснолесья, по улице Тенистая до пересечения с линией, являющейся продолжением улицы Владимира Балашова, далее на юг по линии, являющейся продолжением улицы Владимира Балашова, по улице Владимира Балашова до пересечения с улицей Хрустальногорская, по улице Хрустальногорская, по улице Суходольская до пересечения с улицей Малопрудная, далее на северо-запад по прямой до восточной границы садоводческого некоммерческого товарищества «Университет-1», далее на север по восточной границе садоводческого некоммерческого товарищества «Университет-1» до Чусовского тракта, далее на восток по Чусовскому тракту до пересечения с Объездной дорогой</p>	

1	2	3	4
7.	Железнодорожный одномандатный избирательный округ	<p>городской округ муниципальное образование «город Екатеринбург»: Железнодорожный район; часть Верх-Исетского района в границах: от пересечения улицы Папанина с улицей Энергостроителей на северо-восток по четной стороне улицы Энергостроителей, по линии, являющейся продолжением улицы Энергостроителей, до границы Верх-Исетского района, далее на запад по границе Верх-Исетского района до пересечения с улицей Колмогорова, далее по нечетной стороне улицы Колмогорова до пересечения с улицей Одинарка, далее по нечетной стороне улицы Одинарка до пересечения с улицей Готвальда, далее по нечетной стороне улицы Готвальда до пересечения с границей Верх-Исетского района, далее на запад по границе Верх-Исетского района до пересечения с акваторией Верх-Исетского водохранилища, далее на восток по границе Верх-Исетского водохранилища и левому берегу реки Исеть до линии, являющейся продолжением проезда между домами 9 и 11 по улице Юмашева, далее на восток и север по линии, являющейся продолжением проезда между домами 9 и 11 по улице Юмашева, по проезду между домами 9 и 11, 7 и 11 по улице Юмашева до пересечения с улицей Папанина, далее по нечетной стороне улицы Папанина до пересечения с улицей Энергостроителей</p>	138809
8.	Кировский одномандатный избирательный округ	<p>городской округ муниципальное образование «город Екатеринбург»: часть Кировского района в границах: от пересечения переулка Трамвайный с улицей Смазчиков и границей Кировского района на северо-восток по улице Смазчиков до пересечения с улицей Омская, далее по улице Омская до пересечения с улицей Кондукторская, далее по улице Кондукторская до пересечения с улицей Уральская, далее на юго-восток по улице Уральская до дома 61а по улице Уральская, далее между домами 61а и 65 по улице Уральская до улицы Омская, далее по улице Омская до пересечения с улицей Советская, далее по улице Советская до пересечения с улицей Уральская, далее по нечетной стороне улицы Уральская, по середине улицы Гагарина до пересечения с улицей Академическая, далее по улице Академическая до улицы Мира, далее по улице Мира (включая дом 22 по улице Мира) до линии, являющейся продолжением проспекта Ленина, далее на запад по линии, являющейся продолжением проспекта Ленина, до улицы Гагарина, далее по улице Гагарина до пересечения с улицей Мальшева, далее по улице Мальшева (включая дом 130 по улице Мальшева и дом 34г по улице Мира) до железнодорожной ветки «Шарташ – Аппаратная», далее на юг по железнодорожной ветке «Шарташ – Аппаратная» до границы с Кировским районом, далее на юго-восток по границе Кировского района до улицы Смазчиков;</p>	124441

1	2	3	4
		часть Орджоникидзевского района в границах: от пересечения проспекта Космонавтов с южной границей Орджоникидзевского района на север по четной стороне проспекта Космонавтов до улицы Краснофлотцев, далее по улице Краснофлотцев, по улице Донская, по улице Корепина, между комплексом зданий Уральского юридического института Министерства внутренних дел Российской Федерации и домом 356 по улице Фронтových бригад, далее на восток по границе коллективных садов (включительно) до восточной границы Орджоникидзевского района, далее на юг по восточной и южной границам Орджоникидзевского района до проспекта Космонавтов	
9.	Ленинский одномандатный избирательный округ	<p>городской округ муниципальное образование «город Екатеринбург»:</p> <p>часть Ленинского района в границах: от пересечения улицы Серафимы Дерябиной с Объездной дорогой и границей Ленинского района на северо-запад по границе Ленинского района до пересечения улицы Ясная с улицей Волгоградская, далее по улице Волгоградская до переуллка Транзитный, далее по нечетной стороне переуллка Транзитный до улицы Амурская, далее по четной стороне улицы Амурская до улицы Чкалова, далее по нечетной стороне улицы Чкалова до пересечения с улицей Шаумяна, далее по улице Шаумяна до пересечения с улицей Московская, далее на север по улице Московская и границе Ленинского района до пересечения с Объездной дорогой, далее на запад по Объездной дороге до пересечения с улицей Серафимы Дерябиной;</p> <p>поселок Совхозный;</p> <p>садоводческие некоммерческие товарищества «Мечта», «Академстрой», «Высотка», «Надежда», «Ветерок-1»;</p> <p>часть Академического района в границах: от пересечения Объездной дороги с улицей Вильгельма де Геннина на восток по Объездной дороге до линии, являющейся продолжением улицы Анатолия Мехренцева, далее на юго-запад по линии, являющейся продолжением улицы Анатолия Мехренцева, по улице Анатолия Мехренцева до пересечения с улицей Краснолесья, далее на восток по улице Краснолесья (включая дома 20, 18/1, 16/1 по улице Краснолесья) до границы Академического района, далее на юго-запад по границе Академического района до пересечения с Екатеринбургской кольцевой автомобильной дорогой, далее на запад по Екатеринбургской кольцевой автомобильной дороге до пересечения с линией, являющейся продолжением границы между садоводческими некоммерческими товариществами «Янтарь» и «Жилищник-3», далее на северо-восток по линии, являющейся продолжением границы между садоводческими некоммерческими товариществами «Янтарь» и «Жилищник-3», по границе между садоводческими некоммерческими</p>	144930

1	2	3	4
		товариществами «Янтарь» и «Жилищник-3», по прямой до улицы Академика Вавилова, далее по улице Академика Вавилова (включая дом 45 по улице Академика Ландау и дом 37а по улице Академика Парина), по улице Вильгельма де Геннина до реки Патрушиха, далее на восток по реке Патрушиха до прохода между домом 53 по проспекту Академика Сахарова (исключая дом 53 по проспекту Академика Сахарова) и домом 51 по проспекту Академика Сахарова (включительно), по проспекту Академика Сахарова до улицы Вильгельма де Геннина, далее по улице Вильгельма де Геннина до Объездной дороги	
10.	Октябрьский одномандатный избирательный округ	<p>городской округ муниципальное образование «город Екатеринбург»:</p> <p>часть Октябрьского района в границах: от пересечения проспекта Ленина с улицей Карла Либкнехта на восток по проспекту Ленина до границы Октябрьского района, далее на юг по границе Октябрьского района до пересечения с Дублером Сибирского тракта, далее на юго-восток по Дублеру Сибирского тракта до остановки общественного транспорта «Большая поляна», далее на юг по северной, восточной и южной границам земельного участка садоводческого некоммерческого товарищества «Большая поляна» до железнодорожной станции «Большая поляна», далее на юго-запад по железнодорожной ветке «Чапаевская – Исток» до пересечения с железнодорожной веткой «Чапаевская – Лечебный», далее на юго-запад до железнодорожной станции «Лечебный» (включая дома по улице Хлебная, переулку Выходной, переулку Зерновой, переулку Низовой), далее на юго-восток по железнодорожной ветке «Компрессорный завод – Кольцово» до пересечения с Екатеринбургской кольцевой автомобильной дорогой, далее на юго-запад по Екатеринбургской кольцевой автомобильной дороге до пересечения с Кольцовским трактом, далее на северо-запад по Кольцовскому тракту до железнодорожной ветки Челябинского направления, далее на юго-запад по железнодорожной ветке Челябинского направления до улицы Щербакова, далее на северо-запад по улице Щербакова до улицы Белинского, далее на север по улице Белинского до пересечения с улицей Щорса, далее на восток по улице Щорса до реки Исеть, далее на северо-запад вдоль правого берега реки Исеть до пересечения с улицей Куйбышева, далее по улице Куйбышева до пересечения с улицей Розы Люксембург, далее на север по улице Розы Люксембург, по улице Карла Либкнехта до пересечения с проспектом Ленина;</p> <p>часть Кировского района в границах: от пересечения проспекта Ленина с улицей Горького на север по улице Горького до границы Кировского района, далее на северо-восток по границе Кировского района до пересечения с улицей Смазчиков, далее на запад по улице Смазчиков до пересечения с улицей Омская, далее по улице Омская до пересечения с ули-</p>	122600

1	2	3	4
		<p>цей Кондукторская, далее по улице Кондукторская до пересечения с улицей Уральская, далее на юго-восток по улице Уральская до дома 61а по улице Уральская, далее на северо-восток между домами 61а и 65 по улице Уральская до улицы Омская, далее на юго-восток по улице Омская до пересечения с улицей Советская, далее по улице Советская до пересечения с улицей Уральская, далее по четной стороне улицы Уральская, по улице Гагарина до пересечения с улицей Академическая, далее по улице Академическая до улицы Мира, далее по улице Мира (исключая дом 22 по улице Мира) до линии, являющейся продолжением проспекта Ленина, далее на запад по линии, являющейся продолжением проспекта Ленина, по проспекту Ленина до улицы Гагарина, далее по улице Гагарина до пересечения с улицей Мальшева, далее по улице Мальшева (исключая дом 130 по улице Мальшева и дом 34г по улице Мира) до железнодорожной ветки «Шарташ – Аппаратная», далее на юг по железнодорожной ветке «Шарташ – Аппаратная» до границы Кировского района, далее на запад по границе Кировского района до пересечения с улицей Горького</p>	
11.	Орджоникидзевский одномандатный избирательный округ	<p>городской округ муниципальное образование «город Екатеринбург»: часть Орджоникидзевского района в границах: от пересечения проспекта Космонавтов с южной границей Орджоникидзевского района на запад по южной, западной и северной границам Орджоникидзевского района до пересечения с ведомственной железнодорожной веткой «Север – Балтым», далее на юг по прямой (включая административные постройки и парк «Пышминские озёрки») в сторону поселка Калиновка (исключая поселок Калиновка) до переулка Крапивный, далее на запад по нечетной стороне переулка Крапивный, по нечетной стороне улицы Фрезеровщиков (включая дом 57 по улице Таганская и дом 82 по улице Фрезеровщиков) до улицы Шефская (исключая дома 37, 35 по улице Фрезеровщиков), далее на север по четной стороне улицы Шефская (исключая дома 106/1, 108, 97, 96, 95 по улице Шефская) до пересечения с улицей Совхозная, далее на запад по улице Совхозная до пересечения с улицей Тепличная, далее на север по улице Тепличная до проезда между домом 6 по улице Парниковая и домом 1 по улице Тепличная, далее на запад по проезду между домом 6 по улице Парниковая и домом 1 по улице Тепличная до улицы Парниковая, далее по четной стороне улицы Парниковая до пешеходной дорожки с северной стороны дома 5 по улице Парниковая (исключая дом 5 по улице Парниковая), далее на запад по пешеходной дорожке с северной стороны дома 5 по улице Парниковая до северной стороны дома 92 по проспекту Космонавтов (исключая дом 92 по проспекту Космонавтов), далее на юг по нечетной стороне проспекта Космонавтов до южной границы Орджоникидзевского района</p>	123033

1	2	3	4
12.	Чкаловский од- номандатный избирательный округ	<p>городской округ муниципальное образование «город Екатеринбург»: часть Чкаловского района в границах: от пересечения улицы Белинского с улицей Щорса на юг по четной стороне улицы Белинского до пересечения с Объездной дорогой, далее на юго-запад по Объездной дороге до западной стороны дома 46, корпус 5б, по улице Крестинского, далее на север до улицы Родонитовая (включая дома 22, 24, 27, 28, 30 по улице Родонитовая), по Тбилисскому бульвару до пересечения с улицей Академика Шварца, далее на северо-запад по прямой до дома 5 по улице Юлиуса Фучика (включительно), далее на север по автомобильному проезду до пересечения с улицей Авиационная (включая дома 82/2, 84/3, 86/3, 90 по улице Чайковского), далее по четной стороне улицы Авиационная до улицы 8 Марта, далее на юг по улице 8 Марта, по проезду с восточной стороны дома 1 по улице Академика Шварца до улицы Академика Шварца, далее на восток по улице Академика Шварца до проезда между домами 8/1 и 10/1 по улице Академика Шварца, далее на юг по проезду между домами 8/1 и 10/1 по улице Академика Шварца до дома 4а по улице Родонитовая (включительно), далее на юго-восток до дома 39 по улице Крестинского (включая дом 37/2 по улице Крестинского), далее на юг по прямой до железнодорожной станции «Уктус», далее на юг по прямой до пересечения улицы Новинская с переулком Саранинский, далее по переулку Саранинский до пересечения с улицей Симская, далее на восток по улице Симская, по линии, являющейся продолжением улицы Симская, до реки Патрушиха, далее на юго-восток по прямой до юго-восточного угла земельного участка садоводческого некоммерческого товарищества «ОблСовПроф» (включительно), далее на запад по южной границе садоводческого некоммерческого товарищества «ОблСовПроф», по прямой до юго-восточной границы садоводческого некоммерческого товарищества «Машиностроитель-2» (включительно), далее по юго-восточной границе садоводческого некоммерческого товарищества «Машиностроитель-2», по проезду между садоводческими некоммерческими товариществами «Машиностроитель-2» и «Держжинец-40» на запад до реки Патрушиха, далее на юго-запад по реке Патрушиха до северной границы дома 12в по улице Бисертская, далее на запад по северной стороне дома 12в по улице Бисертская, по прямой до дома 116 по улице Селькоровская, далее на юг по улице Селькоровская, по Полевскому тракту до пересечения с Екатеринбургской кольцевой автомобильной дорогой, далее на северо-запад по Екатеринбургской кольцевой автомобильной дороге до пересечения с улицей Лучистая, далее на запад по прямой до садоводческого некоммерческого товарищества «Марс» (включительно), далее на запад до границы Чкаловского района, далее на северо-восток по границе Чкаловского района до пересечения с улицей Белинского;</p>	143602

1	2	3	4
		<p>часть Академического района в границах:</p> <p>от пересечения границы Чкаловского района с Екатеринбургской кольцевой автомобильной дорогой на запад по Екатеринбургской кольцевой автомобильной дороге до Чусовского тракта, далее по Чусовскому тракту до пересечения с улицей Хрустальногорская (поворот к садоводческому некоммерческому товариществу «Лесная поляна»), по лесному массиву к улице Косотурская, вдоль садоводческого некоммерческого товарищества «Весна» (исключая дома по нечетной стороне улицы Косотурская) до северного берега озера Половинное, далее до северо-восточной стороны дома 44б по улице Евгения Савкова, далее по прямой до пересечения улицы Суходольская с улицей Косотурская, далее по улице Косотурская (исключая дома 29, 29а по улице Евгения Савкова), по линии, являющейся продолжением улицы Косотурская, по улице Академика Ландау до северо-западной стороны дома 53/3 по улице Академика Ландау, далее на юго-запад по северо-западной и южной сторонам дома 53/3 по улице Академика Ландау, по прямой до пересечения с улицей Академика Вавилова, далее по улице Академика Вавилова до линии, являющейся продолжением границы между садоводческими некоммерческими товариществами «Жилищник-3» и «Янтарь», далее на юг по линии, являющейся продолжением границы между садоводческими некоммерческими товариществами «Жилищник-3» и «Янтарь», по границе между садоводческими некоммерческими товариществами «Жилищник-3» и «Янтарь» до пересечения с Екатеринбургской кольцевой автомобильной дорогой;</p> <p>от пересечения улицы Академика Вонсовского с линией, являющейся продолжением улицы Исследователей, на юго-запад по линии, являющейся продолжением улицы Исследователей, до пересечения с улицей Краснолесья, далее на северо-запад по улице Краснолесья (исключая дома 16/1, 18/1, 20 по улице Краснолесья) до улицы Анатолия Мехренцева, далее на северо-восток по улице Анатолия Мехренцева, по линии, являющейся продолжением улицы Анатолия Мехренцева, до границы Академического района, далее на юго-восток по границе Академического района до пересечения с улицей Академика Вонсовского, далее на юго-восток по улице Академика Вонсовского до линии, являющейся продолжением улицы Исследователей;</p> <p>часть Ленинского района в границах: от пересечения Объездной дороги с улицей Амундсена на восток по Объездной дороге до границы Ленинского района, далее на юг по границе Ленинского района до линии, являющейся продолжением улицы Академика Вонсовского, далее на северо-запад по линии, являющейся продолжением улицы Академика Вонсовского, по улице Академика Вонсовского до пересечения с улицей Амундсена, далее на север по улице Амундсена до пересечения с Объездной дорогой</p>	

1	2	3	4
13.	Ирбитский одномандатный избирательный округ	Байкаловский муниципальный район Свердловской области; Городской округ «город Ирбит» Свердловской области; муниципальный округ Ирбитское муниципальное образование Свердловской области; Слободо-Туринский муниципальный район Свердловской области; Таборинский муниципальный район Свердловской области; Тавдинский муниципальный округ Свердловской области; Тугулымский муниципальный округ Свердловской области	120719
14.	Каменск- Уральский одномандатный избирательный округ	Каменск-Уральский городской округ Свердловской области	129428
15.	Верхнепышмин- ский одноман- датный избира- тельный округ	городской округ Верхняя Пышма Свердловской области; городской округ Верх-Нейвинский Свердловской области; Кировградский муниципальный округ Свердловской области; часть Невьянского муниципального округа Свердловской области в границах: от пересече- ния границы Невьянского муниципального округа Свердловской области с рекой Пачка на юго-восток до Серовского тракта, далее на юг по Серовскому тракту до Цементнозавод- ской развязки, далее на восток до пересечения линии, являющейся продолжением улицы Долгих, с железнодорожной веткой «Екатеринбург – Серов», далее на север по прямой до улицы Попова, далее на север по улице Попова (исключая дома по улице Попова) до ли- нии, являющейся продолжением улицы Матвеева, далее на восток по линии, являющейся продолжением улицы Матвеева, по улице Матвеева до дома 110 по улице Матвеева (исключая дом 110 по улице Матвеева), далее на юг до пересечения с улицей Максима Горького (исключая дома 99, 101 по улице Максима Горького), далее на восток по четной стороне улицы Максима Горького до улицы Мальшева, далее на юг по улице Мальшева (исключая дома по улице Мальшева) до дома 9 по улице Мальшева (исключая дом 9 по улице Мальшева), далее на запад до дома 24/2 по улице Чапаева, далее на север до улицы Демьяна Бедного, далее на запад по улице Демьяна Бедного до улицы Чапаева, далее по нечетной стороне улицы Чапаева до пересечения с улицей Долгих, далее на восток по ули- це Долгих до дома 13/1 по улице Мальшева (исключая дом 13/1 по улице Мальшева), да-	129105

1	2	3	4
		<p>лее на юг до дома 33 по улице Мартьянова (исключая дом 33 по улице Мартьянова), далее на восток по четной стороне улицы Мартьянова до улицы Ленина, далее на север по улице Ленина до южной стороны дома 28 (исключая дома 28, 30, 32, 34 по улице Ленина), далее на восток по южной стороне дома 28 по улице Ленина до улицы Профсоюзов, далее на север по улице Профсоюзов до проспекта Октябрьский, далее по четной стороне проспекта Октябрьский, по нечетной стороне улицы Толмачева до пересечения с улицей Самойлова (включая дома 1, 2, 3 по улице Самойлова и дома по улице Изумрудная), далее на северо-восток по улице Толмачева (исключая дома по улице Толмачева) до горы Лебяжья, далее на восток южнее Осиновского кладбища (включая село Киприно, село Аятское, село Шайдуриха, исключая село Конёво, деревню Осиновка, деревню Гашени) до границы Невьянского муниципального округа Свердловской области, далее на юг по восточной, южной и западной границам Невьянского муниципального округа Свердловской области до пересечения с рекой Пачка;</p> <p>муниципальный округ Среднеуральск Свердловской области</p>	
16.	Краснотурьинский одномандатный избирательный округ	<p>Волчанский муниципальный округ Свердловской области; Ивдельский муниципальный округ Свердловской области; муниципальный округ Карпинск Свердловской области; муниципальный округ Краснотурьинск Свердловской области; Новолялинский муниципальный округ Свердловской области; муниципальный округ Пелым Свердловской области; Североуральский муниципальный округ Свердловской области</p>	133418
17.	Красноуральский одномандатный избирательный округ	<p>Верхнесалдинский муниципальный округ Свердловской области; Городской округ Верхняя Тура Свердловской области; муниципальный округ Красноуральск Свердловской области; Кушвинский муниципальный округ Свердловской области; городской округ «Город Лесной» Свердловской области</p>	132483
18.	Красноуфимский одномандатный избирательный округ	<p>Артинский муниципальный округ Свердловской области; Ачитский муниципальный округ Свердловской области; городской округ Красноуфимск Свердловской области;</p>	133165

1	2	3	4
		<p>Красноуфимский муниципальный округ Свердловской области; Нижнесергинский муниципальный район Свердловской области; муниципальный округ Староуткинск Свердловской области; Шалинский муниципальный округ Свердловской области</p>	
19.	Дзержинский одномандатный избирательный округ	<p>часть муниципального округа Горноуральский Свердловской области в границах: поселок городского типа Горноуральский, поселок Дальний, поселок Лая, поселок Молодёжный, поселок Северка, поселок Синегорский, село Балакино, село Лая, село Малая Лая, село Покровское;</p> <p>муниципальный округ город Нижний Тагил Свердловской области: Дзержинский район;</p> <p>часть Ленинского района в границах: от северной точки границы Ленинского района на юго-восток до пересечения с железнодорожной веткой «Гороблагодатская – Екатеринбург», далее на юг по железнодорожной ветке «Гороблагодатская – Екатеринбург» до линии, являющейся продолжением улицы Перова, далее на юго-запад по линии, являющейся продолжением улицы Перова, по улице Перова до пересечения с улицей Западная, далее на юг по середине улицы Западная, по середине улицы Береговая-Краснокаменская до пересечения реки Тагил с границей Ленинского района, далее на юг по границе Ленинского района до пересечения с улицей Космонавтов, далее на запад до пересечения с улицей Красноармейская (включая дом 84 по улице Красноармейская), далее на север по четной стороне улицы Красноармейская до улицы Вогульская, далее на юго-запад (исключая дом 163 по улице Красноармейская), далее на юг (исключая дома 153, 159, 161, 163 по улице Красноармейская), далее на восток, далее на юг по нечетной стороне улицы Красноармейская (исключая дома 119, 123 по улице Красноармейская) до дома 107 по улице Красноармейская (включительно), далее на юго-запад до дома 25 по улице Фрунзе (включительно), далее на юг до пересечения с улицей Черных, далее на юго-запад по нечетной стороне улицы Черных (исключая дом 1 по улице Черных) до дома 38 по улице Черных (исключая дом 38 по улице Черных), далее на юг (включая дома 48, 50, 52, 54, 78 – 126 по улице Черных) до пересечения с улицей Тагильская, далее на северо-запад, северо-восток до пересечения с Серебрянским трактом (включая дома 2, 4 по Серебрянскому тракту), далее на запад до заправочной станции «Уралконтрактнефть», далее на север по реке Черемшанка, далее на северо-запад по акватории Нижне-Выйского водохранилища до пересечения с Серовским трактом, далее на запад до реки Выя, далее на север до пересечения с</p>	128206

1	2	3	4
		<p>улицей Евстюнинская, далее на северо-запад по улице Евстюнинская до границы муниципального округа город Нижний Тагил Свердловской области, далее на север до северной точки границы Ленинского района;</p> <p>городской округ ЗАТО Свободный Свердловской области</p>	
20.	Ленинский города Нижний Тагил одномандатный избирательный округ	<p>муниципальный округ Верхний Тагил Свердловской области;</p> <p>часть муниципального округа Горноуральский Свердловской области в границах: деревня Анатольская, деревня Харёнки, поселок Анатольская, поселок Братчиково, поселок Висим, поселок Ленёвка, поселок Монзино, поселок Отрадный, поселок Черноисточинск, село Большие Галашки, село Николо-Павловское, село Шиловка;</p> <p>часть Невьянского муниципального округа Свердловской области в границах: от пересечения границы Невьянского муниципального округа Свердловской области с рекой Пачка на юго-восток до Серовского тракта, далее на юг по Серовскому тракту до Цементнозаводской развязки, далее на восток до пересечения линии, являющейся продолжением улицы Долгих, с железнодорожной веткой «Екатеринбург – Серов», далее на север по прямой до улицы Попова, далее на север по улице Попова (включительно) до линии, являющейся продолжением улицы Матвеева, далее на восток по линии, являющейся продолжением улицы Матвеева, по улице Матвеева до дома 110 по улице Матвеева (включительно), далее на юг до пересечения с улицей Максима Горького (включая дома 99, 101 по улице Максима Горького), далее на восток по четной стороне улицы Максима Горького до улицы Мальшева, далее на юг по улице Мальшева до дома 9 по улице Мальшева (включительно), далее на запад до дома 24/2 по улице Чапаева, далее на север до улицы Демьяна Бедного, далее на запад по улице Демьяна Бедного до улицы Чапаева, далее по четной стороне улицы Чапаева до пересечения с улицей Долгих, далее на восток по улице Долгих до дома 13/1 по улице Мальшева (включительно), далее на юг до дома 33 по улице Мартьянова (включительно), далее на восток по нечетной стороне улицы Мартьянова до улицы Ленина, далее на север по улице Ленина до южной стороны дома 28 по улице Ленина (включая дома 28, 30, 32, 34 по улице Ленина), далее на восток по южной стороне дома 28 по улице Ленина до улицы Профсоюзов, далее на север по улице Профсоюзов (исключая дома по улице Профсоюзов) до проспекта Октябрьский, далее по нечетной стороне проспекта Октябрьский, по нечетной стороне улицы Толмачева до пересечения с улицей Самойлова, далее на северо-восток по улице Толмачева до горы Лебяжья (исключая дома по улице Толмачева от пересечения улицы Самойлова с улицей Толмачева), далее на восток южнее Осиновского кладбища (включая село Конёво, деревню Осиновка, деревню Гашени) до</p>	129011

1	2	3	4
		<p>границы Невьянского муниципального округа Свердловской области, далее на север по восточной, северной и западной границам Невьянского муниципального округа Свердловской области до пересечения с рекой Пачка;</p> <p>муниципальный округ город Нижний Тагил Свердловской области:</p> <p>часть Ленинского района в границах: от пересечения улицы Серова с улицей Островского на северо-восток по улице Серова до пересечения с улицей Пархоменко, далее по нечетной стороне улицы Циолковского (включая дом 21 по улице Циолковского), далее на юг по улице Вязовская, далее на северо-восток (включая дома 14, 24, 24а по улице Учительская), далее на юг до пересечения с улицей Учительская, далее на запад по улице Учительская, далее на юг, огибая дом 39 по проспекту Мира, до пересечения с улицей Газетная, далее на восток до проспекта Мира, далее по нечетной стороне проспекта Мира до пересечения с проспектом Ленина, далее на юго-запад по четной стороне проспекта Ленина (включая дом 44 по проспекту Ленина), далее на юг по проспекту Ленина до пересечения с проспектом Строителей, далее на восток по нечетной стороне проспекта Строителей до дома 17 по проспекту Строителей, далее на юго-восток по акватории Тагильского пруда, по улице Рябиновая до Черноисточинского шоссе, далее на юг по четной стороне Черноисточинского шоссе (исключая дома 227, 231 по улице Большая Гальянская) до пересечения с улицей Совхозная, далее по границе Ленинского района (включая населенные пункты, находящиеся в границах муниципального округа город Нижний Тагил Свердловской области: село Елизаветинское, поселок Чащино, поселок Антоновский, поселок Студёный, поселок Чауж, поселок Канава, поселок Уралец, деревня Захаровка, поселок Висимо-Уткинск, село Сулём, деревня Баронская, поселок Таны, поселок Ёква, деревня Усть-Утка), далее по западной границе Ленинского района на восток до реки Леба (включая садоводческое товарищество собственников недвижимости «Весна»), далее на север до улицы Декабристов, далее по улице Бригадная, по улице Рябиновая, по улице Соревнования, по переулку Тихий, по улице Челюскинцев до Черноисточинского шоссе, далее на северо-запад до улицы Носова (включая дом 32 по улице Носова), далее на северо-восток по улице Носова до пересечения с улицей Челюскинцев, далее по мосту через реку Тагил до улицы Островского, далее на север по четной стороне улицы Островского, далее на восток по улице Ломоносова (включая дом 5 по улице Ломоносова), далее на север до улицы Газетная, далее на юго-запад по нечетной стороне улицы Газетная до улицы Островского, далее по четной стороне улицы Островского до пересечения с улицей Серова;</p> <p>Новоуральский городской округ Свердловской области</p>	

1	2	3	4
21.	Тагилстроевский одномандатный избирательный округ	<p>часть муниципального округа Горноуральский Свердловской области в границах: деревня Беляковка, деревня Верхняя Алабашка, деревня Дубасова, деревня Зырянка, деревня Кондрашина, деревня Корнилова, деревня Луговая, деревня Маркова, деревня Матвеева, деревня Новая, деревня Новая Башкарка, деревня Решы, деревня Сарапулка, деревня Сартакова, деревня Сизикова, деревня Слудка, деревня Соседкова, деревня Старая Паньшина, деревня Тёмно-Осинова, деревня Фокинцы, деревня Черемшанка, деревня Шумиха, поселок Виллой, поселок Зональный, поселок Новоасбест, поселок Первомайский, поселок Рязжик, село Башкарка, село Бродово, село Бызово, село Дрягуново, село Кайгородское, село Краснополье, село Мокроусское, село Мурзинка, село Новопаньшино, село Петрокаменское, село Южаково;</p> <p>от границы муниципального округа Горноуральский Свердловской области и Ленинского района города Нижний Тагил восточнее поселка Синегорский на юг, огибая поселок Синегорский (исключая поселок Синегорский), на запад к поселку Серебрянка (исключая поселок Серебрянка) до западной границы муниципального округа Горноуральский Свердловской области, далее по южной и западной границам муниципального округа Горноуральский Свердловской области до границы муниципального округа Горноуральский Свердловской области и Ленинского района города Нижний Тагил восточнее поселка Синегорский;</p> <p>муниципальный округ город Нижний Тагил Свердловской области: Тагилстроевский район; часть Ленинского района в границах: от пересечения границы Ленинского района с улицей Космонавтов на запад до улицы Красноармейская (исключая дом 84 по улице Красноармейская), далее на север по улице Красноармейская до пересечения с улицей Вогульская, далее на запад, далее на юг по улице Красноармейская (включая дома 119, 123, 153, 159, 161, 163 по улице Красноармейская) до дома 107 по улице Красноармейская (исключая дом 107 по улице Красноармейская), далее на юго-запад до дома 25 по улице Фрунзе (исключая дом 25 по улице Фрунзе), далее до пересечения с улицей Черных (включая дом 1 по улице Черных), далее на юго-запад по четной стороне улицы Черных до дома 38 по улице Черных (включительно), далее на юг (исключая дома 48, 50, 52, 54, 78 – 126 по улице Черных) до пересечения с улицей Тагильская, далее на северо-запад, северо-восток до пересечения с Серебрянским трактом, далее на запад по Серебрянскому тракту до заправочной станции «Уралконтрактнефть», далее на</p>	126710

1	2	3	4
		<p>север по прямой до реки Черемшанка, далее на северо-запад по реке Черемшанка, по акватории Нижне-Выйского водохранилища до пересечения с Серовским трактом, далее на запад до реки Выя, далее на север до пересечения с улицей Евстюнинская, далее на северо-запад по улице Евстюнинская (исключая дома по улице Евстюнинская) до границы муниципального округа город Нижний Тагил Свердловской области, далее по южной и юго-восточной границам муниципального округа город Нижний Тагил Свердловской области до пересечения с Серовским трактом (включая садоводческие некоммерческие товарищества «Горняк-1», «Коллективный сад № 15а «ОАО «НТМК», № 15 и садоводческое товарищество собственников недвижимости «Заря»), далее на север до улицы Декабристов, далее по улице Декабристов до улицы Коммуны, далее по улице Коммуны до переулка Тихий, далее на северо-запад по переулку Тихий до улицы Носова, далее на северо-восток до дома 36 по улице Носова, далее на север, северо-восток до начала промзоны, далее на юго-восток до улицы Челюскинцев, далее по мосту через реку Тагил до улицы Островского, далее на север по нечетной стороне улицы Островского до улицы Ломоносова, далее на восток по улице Ломоносова (исключая дом 5 по улице Ломоносова), далее на север до улицы Газетная, далее на юго-запад по четной стороне улицы Газетная до улицы Островского, далее по нечетной стороне улицы Островского до пересечения с улицей Серова, далее по улице Серова до границы Ленинского района, далее на северо-восток по границе Ленинского района до пересечения с улицей Космонавтов;</p> <p>от пересечения улицы Циолковского с улицей Октябрьской революции на юг по нечетной стороне улицы Октябрьской революции до пересечения с улицей Заводская, далее на юго-запад по улице Заводская до середины акватории Тагильского пруда, далее по середине акватории Тагильского пруда, далее вдоль берега Тагильского пруда по улице Фотеевская до пересечения с улицей Александровская, далее на запад, огибая с юга дома 31, 33, 35, 37 по Уральскому проспекту, далее на север по Уральскому проспекту до пересечения с улицей Дружинина, далее на юго-запад по четной стороне улицы Дружинина до пересечения с Черноисточинским шоссе, далее на север по середине Черноисточинского шоссе (включая дома 227, 231 по улице Большая Гальянская) до пересечения с улицей Бригадная, далее на северо-восток по улице Бригадная до акватории Тагильского пруда, далее по акватории Тагильского пруда до дома 84 по улице Горошниковая, далее на север, огибая с запада дом 84а по улице Горошниковая и дома 15, 17 по проспекту Строителей, далее на запад до дома 6 по проспекту Строителей (включительно), далее на север до проспекта Ленина (включая дом 61 по проспекту Ленина), далее по нечетной стороне проспекта Ленина на северо-восток до пересечения с проспектом Мира, далее по четной стороне проспекта Ми-</p>	

1	2	3	4
		<p>ра до пересечения с улицей Газетная, далее на запад (включая дом 97 по улице Газетная), далее на север, обогнув с запада дома 31а, 35 по проспекту Мира, до пересечения с улицей Учительская, далее между домами 26 и 28 по улице Учительская (включая дом 28 по улице Учительская) на север до улицы Циолковского (включая дома 25, 27, 29, 31, 33, 35 по улице Циолковского), далее на северо-восток по нечетной стороне улицы Циолковского до пересечения с улицей Октябрьской революции;</p> <p>от пересечения реки Тагил и устья реки Большая Кушва на юго-восток по реке Большая Кушва до места впадения в нее реки Узенькая, далее по реке Узенькая до границы муниципального округа город Нижний Тагил Свердловской области, далее на юг по границе муниципального округа город Нижний Тагил Свердловской области до Нижне-Тагильского водохранилища, далее на север по акватории Нижне-Тагильского водохранилища, по реке Тагил до устья реки Большая Кушва</p>	
22.	Первоуральский одномандатный избирательный округ	<p>Бисертский муниципальный округ Свердловской области;</p> <p>городской округ муниципальное образование «город Екатеринбург»:</p> <p>часть Академического района в границах: от пересечения Чусовского тракта с восточной границей садоводческого некоммерческого товарищества «Университет-1» на юго-восток по восточной границе садоводческого некоммерческого товарищества «Университет-1», по прямой до пересечения улицы Малопрудная с улицей Светлореченская, далее на юго-запад по улице Светлореченская, по улице Суходольская, по улице Хрустальногорская до пересечения с улицей Владимира Балашова, далее по улице Владимира Балашова, по линии, являющейся продолжением улицы Владимира Балашова, до улицы Тенистая, далее на восток по улице Тенистая до пересечения с улицей Рябинина, далее по улице Рябинина до улицы Павла Шаманова, далее по улице Павла Шаманова до улицы Вильгельма де Геннина, далее по улице Вильгельма де Геннина до проспекта Академика Сахарова, далее по проспекту Академика Сахарова до прохода между домом 51 по проспекту Академика Сахарова (исключая дом 51 по проспекту Академика Сахарова) и домом 53 по проспекту Академика Сахарова (включительно), далее на юго-запад по проходу до реки Патрушиха, далее на север по реке Патрушиха до пересечения с улицей Вильгельма де Геннина, далее на юго-запад по улице Вильгельма де Геннина до улицы Академика Парина, далее на север по улице Академика Парина до юго-восточной стороны дома 39 по улице Академика Парина, далее на юго-запад по юго-восточной стороне дома 39 по улице Академика Парина, по прямой до юго-восточной стороны дома 47 по улице Академика Ландау, далее на северо-запад по юго-восточной стороне дома 47 по улице Академика Ландау, по прямой до се-</p>	144726

1	2	3	4
		<p>веро-западной стороны дома 53/3 по улице Академика Ландау, далее на северо-восток по северо-западной стороне дома 53/3 по улице Академика Ландау до линии, являющейся продолжением улицы Косотурская, далее на запад по линии, являющейся продолжением улицы Косотурская, по улице Косотурская (включая дома 29, 29а по улице Евгения Савкова) до улицы Суходольская, далее по прямой до северо-восточной стороны дома 44б по улице Евгения Савкова, далее до северного берега озера Половинное, далее на северо-запад до улицы Косотурская, далее на запад по улице Косотурская до дома 9 по улице Косотурская (включительно), далее на север по прямой до пересечения Чусовского тракта с улицей Хрустальногорская, далее на северо-восток по Чусовскому тракту до восточной границы садоводческого некоммерческого товарищества «Университет-1»;</p> <p>часть Верх-Исетского района в границах: от пересечения улицы Татищева с улицей Танкистов на запад по улице Татищева до улицы Юрия Исламова, далее на юг по улице Юрия Исламова до Московского тракта, далее на запад по Московскому тракту до границы Верх-Исетского района, далее на запад по границе Верх-Исетского района (включая поселок Медный, поселок Чусовское Озеро) до Верх-Исетского водохранилища, далее на восток по акватории Верх-Исетского водохранилища до пересечения улицы Татищева с улицей Танкистов;</p> <p>муниципальный округ Первоуральск Свердловской области</p>	
23.	Ревдинский одномандатный избирательный округ	<p>муниципальный округ Дегтярск Свердловской области;</p> <p>городской округ муниципальное образование «город Екатеринбург»:</p> <p>часть Чкаловского района в границах: от пересечения улицы Авиационная с улицей Чапаева на восток до дома 69 по улице Авиационная (исключая дом 69 по улице Авиационная), далее на юг по автомобильному проезду до дома 5 по улице Юлиуса Фучика (исключая дом 5 по улице Юлиуса Фучика), далее на юго-восток по прямой до пересечения Тбилисского бульвара с улицей Академика Шварца, далее по Тбилисскому бульвару до улицы Родонитовая (исключая дом 27 по улице Родонитовая), далее на юг до дома 46, корпус 5б, по улице Крестинского (исключая дома 22, 24, 28, 30 по улице Родонитовая), далее на восток по Объездной дороге до железнодорожной ветки «Екатеринбург – Верхний Уфалей», далее на юго-запад по железнодорожной ветке «Екатеринбург – Верхний Уфалей» до дома 102 по улице Самолетная (исключая дом 102 по улице Самолетная), далее на юго-восток по прямой между домами 66 и 68 по улице Походная (исключая дом 66 по улице Походная) до северо-восточного угла дома 68 по улице Походная, далее на юг по прямой до реки Патрушиха, далее на юго-восток по прямой до северной стороны дома 216 по ули-</p>	144163

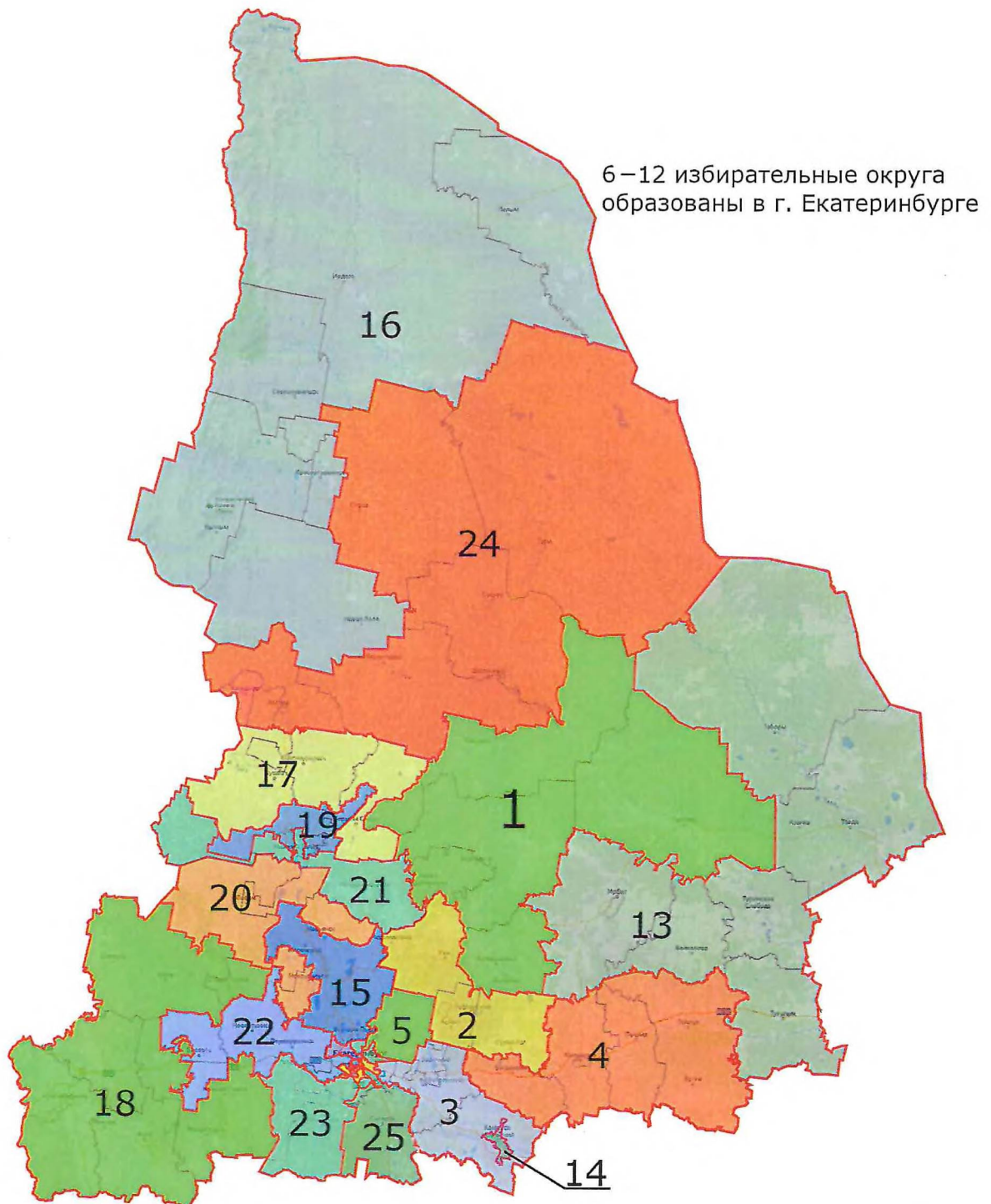
1	2	3	4
		<p>це Щербакова, далее по северной стороне дома 216 по улице Щербакова до правого берега Нижне-Исетского водохранилища, далее по правому берегу Нижне-Исетского водохранилища на юго-запад до пересечения улицы Димитрова с улицей Грибоедова, далее на юго-восток по улице Димитрова, по Челябинскому тракту до транспортной развязки Екатеринбургской кольцевой автомобильной дороги и Челябинского тракта, далее на восток до улицы Трудовая, далее по улице Трудовая до границы Чкаловского района, далее на юго-восток по границе Чкаловского района до Южного кордона (исключая Южный кордон), далее на север до дома 1в на 17 километре Челябинского тракта, далее на северо-запад по Челябинскому тракту до пересечения с Екатеринбургской кольцевой автомобильной дорогой, далее на запад по Екатеринбургской кольцевой автомобильной дороге до пересечения с железнодорожной веткой «Сысерть – 21 километр», далее на юг по железнодорожной ветке «Сысерть – 21 километр» (исключая поселок Сысерть) до южной границы садоводческого некоммерческого товарищества «Снежинка» (исключая садоводческое некоммерческое товарищество «Снежинка»), далее на запад по южной границе садоводческого некоммерческого товарищества «Снежинка» до линии электропередачи 110 кВ, далее на юго-запад по линии электропередачи 110 кВ (включая садоводческое некоммерческое товарищество «Родники») до границы Чкаловского района, далее на запад по границе Чкаловского района до садоводческого некоммерческого товарищества «Марс» (исключая садоводческое некоммерческое товарищество «Марс»), далее на восток до транспортной развязки Екатеринбургской кольцевой автомобильной дороги и улицы Лучистая, далее на восток по Екатеринбургской кольцевой автомобильной дороге до пересечения с Полевским трактом, далее на северо-восток по Полевскому тракту, по улице Селькоровская до дома 116 по улице Селькоровская, далее на восток по прямой, по северной стороне дома 12в по улице Бисертская до реки Патрушиха, далее на север по реке Патрушиха до проезда между садоводческими некоммерческими товариществами «Дзержинец-40» и «Машиностроитель-2», далее на восток по проезду между садоводческими некоммерческими товариществами «Дзержинец-40» и «Машиностроитель-2», по юго-восточной границе садоводческого некоммерческого товарищества «Машиностроитель-2» до юго-восточного угла земельного участка садоводческого некоммерческого товарищества «ОблСовПроф» (исключая садоводческое некоммерческое товарищество «ОблСовПроф»), далее на северо-запад по прямой до пересечения линии, являющейся продолжением улицы Симская, с рекой Патрушиха, далее на запад по линии, являющейся продолжением улицы Симская, по улице Симская до переулка Саранинский, далее на север по переулку Саранинский до пересечения с улицей Новинская, далее на север по прямой до железнодорож-</p>	

1	2	3	4
		<p>ной станции «Уктус», далее на север до дома 39 по улице Крестинского (исключая дом 37/2 по улице Крестинского), далее на северо-запад до дома 5 по улице Родонитовая (включительно), далее на север по проезду между домами 8/1 и 10/1 по улице Академика Шварца (исключая дом 8/1 по улице Академика Шварца) до улицы Академика Шварца, далее на запад по улице Академика Шварца до юго-восточного угла дома 1 по улице Академика Шварца, далее на север по автомобильному проезду с восточной стороны дома 1 по улице Академика Шварца до пересечения с улицей 8 Марта, далее по улице 8 Марта до пересечения с улицей Авиационная, далее на восток по нечетной стороне улицы Авиационная до пересечения с улицей Чапаева;</p> <p>Полевской муниципальный округ Свердловской области; муниципальный округ Ревда Свердловской области</p>	
24.	Серовский одномандатный избирательный округ	<p>муниципальный округ Верхотурский Свердловской области; Гаринский муниципальный округ Свердловской области; Качканарский муниципальный округ Свердловской области; Нижнетуринский муниципальный округ Свердловской области; Серовский муниципальный округ Свердловской области; Сосьвинский муниципальный округ Свердловской области</p>	134315
25.	Сысертский одномандатный избирательный округ	<p>Арамилский городской округ Свердловской области; городской округ муниципальное образование «город Екатеринбург»: часть Чкаловского района в границах: от пересечения железнодорожной ветки «Екатеринбург – Верхний Уфалей» с Кольцовским трактом на юго-восток по Кольцовскому тракту до пересечения с Екатеринбургской кольцевой автомобильной дорогой и границей Чкаловского района, далее на юго-запад по границе Чкаловского района до улицы Трудовая, далее на запад по улице Трудовая до Челябинского тракта, далее на северо-запад по Челябинскому тракту, по улице Димитрова до пересечения с улицей Грибоедова, далее на северо-восток до правого берега Нижне-Исетского водохранилища, далее на север по правому берегу Нижне-Исетского водохранилища до северной стороны дома 216 по улице Щербакова, далее на северо-запад по прямой до реки Патрушиха, далее на север до прохода между домами 66 и 68 по улице Походная (исключая дом 68 по улице Походная), далее на северо-запад по проходу между домами 66 и 68 по улице Походная до дома 102 по улице Самолетная, далее на север до железнодорожной ветки «Екатеринбург – Верхний Уфалей»,</p>	144455

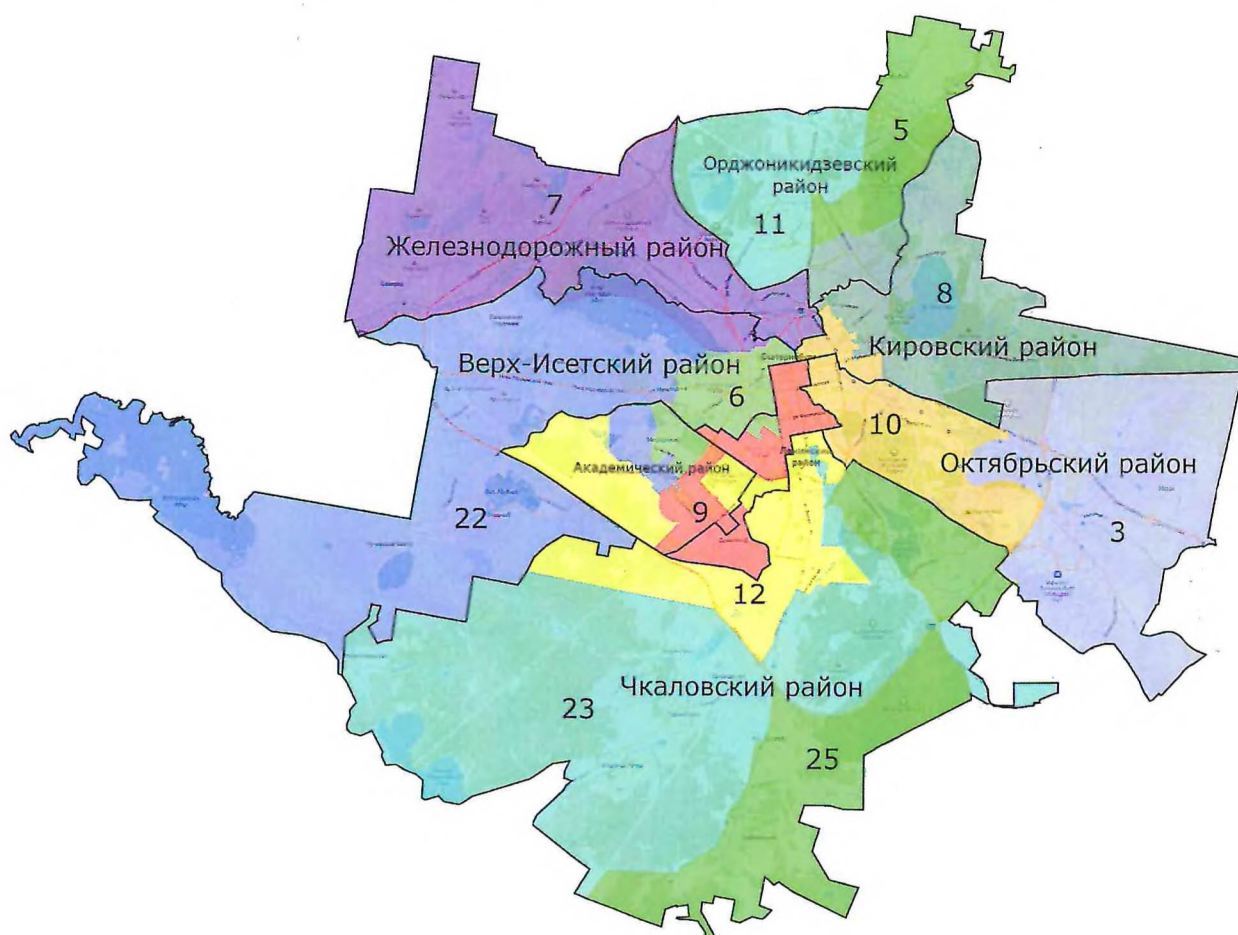
1	2	3	4
		<p>далее на северо-восток по железнодорожной ветке «Екатеринбург – Верхний Уфалей» до Кольцовского тракта;</p> <p>от пересечения Екатеринбургской кольцевой автомобильной дороги с Челябинским трактом на юг по Челябинскому тракту до дома 1в на 17 километре Челябинского тракта, далее на юг по прямой до границы Чкаловского района, далее на юго-запад по границе Чкаловского района до южной границы садоводческого некоммерческого товарищества «Берендей», по южной границе садоводческого некоммерческого товарищества «Берендей» до линии электропередачи 110 кВ, далее на северо-восток по линии электропередачи 110 кВ (включая садоводческие некоммерческие товарищества «Берендей», «УПИ-5», «Университетский № 4», «Рассвет», «Кристалл», «Скальничное», «Физалия», «Архитектор», «Юрист», «Мастер») до северо-западного угла садоводческого некоммерческого товарищества «Мастер», далее на восток по прямой до садоводческого некоммерческого товарищества «Снежинка» (включительно), далее на восток до железнодорожной ветки «Екатеринбург – Верхний Уфалей», далее на север по железнодорожной ветке «Екатеринбург – Верхний Уфалей» (включая поселок Сысерть) до Екатеринбургской кольцевой автомобильной дороги, далее на восток по Екатеринбургской кольцевой автомобильной дороге до пересечения с Челябинским трактом;</p> <p>Сысертский муниципальный округ Свердловской области</p>	

Приложение 2
к постановлению Законодательного
Собрания Свердловской области
от 17.02.2026 № 2877-ПЗС










**Графическое изображение схемы (границ) одномандатных
избирательных округов для проведения выборов депутатов
Законодательного Собрания Свердловской области**



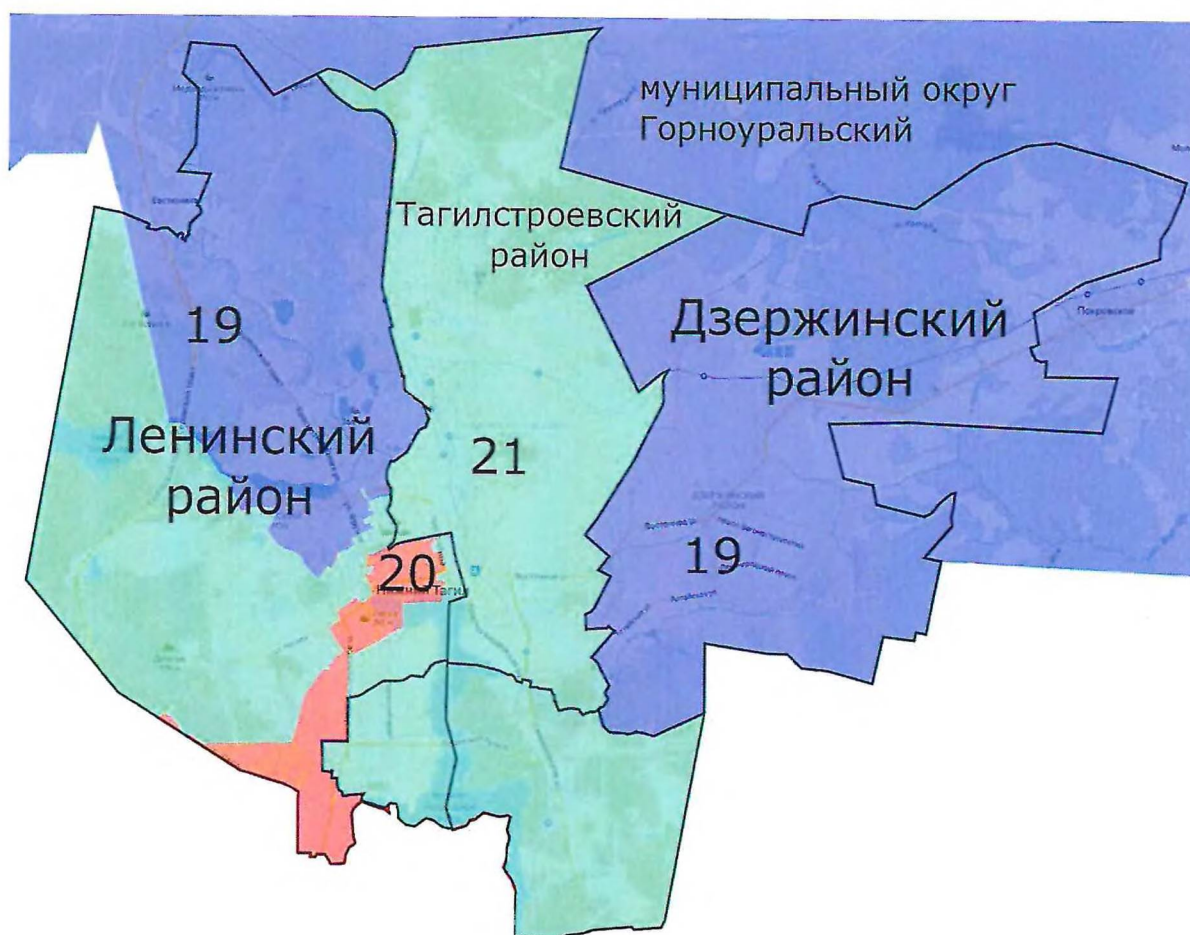
**Графическое изображение схемы (границ) одномандатных
избирательных округов, образованных на территории
города Екатеринбурга, для проведения выборов депутатов
Законодательного Собрания Свердловской области**





Но- мер стро- ки	Номер одно- мандат- ного избира- тельного округа	Наименование одномандатного избирательного округа	Цвет
1	2	3	4
1.	3	Белоярский одномандатный избирательный округ	
2.	5	Березовский одномандатный избирательный округ	
3.	6	Верх-Исетский одномандатный избирательный округ	

1	2	3	4
4.	7	Железнодорожный одномандатный избирательный округ	
5.	8	Кировский одномандатный избирательный округ	
6.	9	Ленинский одномандатный избирательный округ	
7.	10	Октябрьский одномандатный избирательный округ	
8.	11	Орджоникидзевский одномандатный избирательный округ	
9.	12	Чкаловский одномандатный избирательный округ	
10.	22	Первоуральский одномандатный избирательный округ	
11.	23	Ревдинский одномандатный избирательный округ	
12.	25	Сысертский одномандатный избирательный округ	

**Графическое изображение схемы (границ) одномандатных
избирательных округов, образованных на территории
города Нижний Тагил, для проведения выборов депутатов
Законодательного Собрания Свердловской области**



Но- мер стро- ки	Номер одно- мандат- ного избира- тельного округа	Наименование одномандатного избирательного округа	Цвет
1	2	3	4
1.	19	Дзержинский одномандатный избирательный округ	
2.	20	Ленинский города Нижний Тагил одномандатный избира- тельный округ	
3.	21	Тагилстроевский одномандатный избирательный округ	