



ПРАВИТЕЛЬСТВО СВЕРДЛОВСКОЙ ОБЛАСТИ

ПОСТАНОВЛЕНИЕ

24.08.2017

№ 617-ПП

г. Екатеринбург

О внесении изменений в проект «Первый этап проекта планировки и проекта межевания территории для размещения объектов инфраструктуры, необходимых для осуществления мероприятий, включенных в Программу подготовки к проведению в 2018 году в Российской Федерации чемпионата мира по футболу», утвержденный постановлением Правительства Свердловской области от 17.02.2015 № 108-ПП


В соответствии с частью 5 статьи 27 Федерального закона от 07 июня 2013 года № 108-ФЗ «О подготовке и проведении в Российской Федерации чемпионата мира по футболу FIFA 2018 года, Кубка конфедераций FIFA 2017 года и внесении изменений в отдельные законодательные акты Российской Федерации», постановлением Правительства Свердловской области от 27.12.2013 № 1683-ПП «Об утверждении Программы подготовки к проведению в Свердловской области чемпионата мира по футболу 2018 года», в целях выполнения необходимых землеустроительных, проектных и изыскательских работ в рамках подготовки к проведению в 2018 году в Российской Федерации чемпионата мира по футболу Правительство Свердловской области

ПОСТАНОВЛЯЕТ:

1. Внести в проект «Первый этап проекта планировки и проекта межевания территории для размещения объектов инфраструктуры, необходимых для осуществления мероприятий, включенных в Программу подготовки к проведению в 2018 году в Российской Федерации чемпионата мира по футболу», утвержденный постановлением Правительства Свердловской области от 17.02.2015 № 108-ПП «Об утверждении проекта «Первый этап проекта планировки и проекта межевания территории для размещения объектов инфраструктуры, необходимых для осуществления мероприятий, включенных в Программу подготовки к проведению в 2018 году в Российской Федерации чемпионата мира по футболу» («Областная газета», 2015, 26 февраля, № 33) с изменениями, внесенными постановлениями Правительства Свердловской области от 15.06.2016 № 426-ПП и от 22.12.2016 № 906-ПП, изменения, изложив его в новой редакции (прилагается).

2. Настоящее постановление опубликовать на «Официальном интернет-портале правовой информации Свердловской области» (www.pravo.gov66.ru).

Временно исполняющий обязанности
Губернатора Свердловской области



Е.В. Куйвашев

К постановлению Правительства
Свердловской области
от 24.08.2017 № 617-пп

ПРОЕКТ

«Первый этап проекта планировки и проекта межевания территории для размещения объектов инфраструктуры, необходимых для осуществления мероприятий, включенных в Программу подготовки к проведению в 2018 году в Российской Федерации чемпионата мира по футболу»

Раздел 1. Положения проекта «Первый этап проекта планировки и проекта межевания территории для размещения объектов инфраструктуры, необходимых для осуществления мероприятий, включенных в Программу подготовки к проведению в 2018 году в Российской Федерации чемпионата мира по футболу»

Глава 1. Общие положения

Настоящий проект включает в себя проект планировки и проект межевания территории.

Проектируемая территория включает в себя:

- 1) квартал в границах улиц Татищева – Репина (соединительная) – Репина – Пирогова;
- 2) квартал в границах улиц Репина – Крауля – Мельникова;
- 3) неполный квартал в границах улиц Репина (соединительная) – Татищева – Пирогова – Верх-Исетского бульвара;
- 4) неполный квартал в границах улиц Пирогова – Ключевской – Мельникова – Татищева;
- 5) примыкающие участки улиц Татищева, Московской, Ключевской, Попова, Пирогова, Репина, Малышева, Токарей, Верх-Исетского бульвара, Крылова, Красноуральской, проспекта Ленина;
- 6) неполный квартал в границах проспекта Ленина – улиц Московской–Репина (соединительная) – переуллка Пестеревского;
- 7) участок территории южнее улицы Репина;
- 8) участок проектируемых очистных сооружений дождевой канализации по улице Крылова.

Площадь территории в границах проекта планировки составляет 59,58 га.

При разработке настоящего проекта учтены следующие нормативные правовые акты и нормативные материалы:

- 1) Градостроительный кодекс Российской Федерации;

- 2) Земельный кодекс Российской Федерации;
- 3) Федеральный закон от 07 июня 2013 года № 108-ФЗ «О подготовке и проведении в Российской Федерации чемпионата мира по футболу FIFA 2018 года, Кубка конфедераций FIFA 2017 года и внесении изменений в отдельные законодательные акты Российской Федерации» (далее – Федеральный закон от 07 июня 2013 года № 108-ФЗ);
- 4) постановление Правительства Российской Федерации от 20.06.2013 № 518 «О Программе подготовки к проведению в 2018 году в Российской Федерации чемпионата мира по футболу»;
- 5) распоряжение Правительства Российской Федерации от 04.11.2014 № 2213-р;
- 6) строительные нормы и правила Российской Федерации СНиП 11-04-2003 «Инструкция о порядке разработки, согласования, экспертизы и утверждения градостроительной документации»;
- 7) постановление Правительства Свердловской области от 27.12.2013 № 1683-ПП «Об утверждении комплексной программы Свердловской области «Программа подготовки к проведению в 2018 году чемпионата мира по футболу»;
- 8) распоряжение Правительства Свердловской области от 04.12.2014 № 1608-РП «Об утверждении проекта межевания территории Верх-Исетского района города Екатеринбурга в границах улиц Пирогова, Репина и Татищева, предназначенной для размещения стадиона до 35 000 зрительских мест, финансирование строительства которого предусмотрено за счет федерального бюджета».

Технико-экономические показатели приведены в приложении № 1 к настоящему проекту.

За исходный год принят 2013 год.

Проектный срок – 2018 год.

Глава 2. Цели разработки проекта

Целями разработки настоящего проекта являются:

- 1) обеспечение устойчивого развития проектируемых территорий;
- 2) выделение элементов планировочной структуры;
- 3) установление границ земельных участков, на которых расположены объекты капитального строительства, границ земельных участков, предназначенных для строительства и размещения объектов инфраструктуры, необходимых для осуществления мероприятий, включенных в Программу подготовки к проведению в 2018 году в Российской Федерации чемпионата мира по футболу (далее – объекты инфраструктуры).

Настоящим проектом учтено размещение на территории Верх-Исетского района объекта инфраструктуры федерального значения – стадиона до 35 000 зрительских мест – в соответствии с утвержденной распоряжением Правительства Российской Федерации от 04.11.2014 № 2213-р основной частью проекта планировки территории Верх-Исетского района города Екатеринбурга в

границах улиц Пирогова, Репина и Татищева, предназначенной для размещения стадиона до 35000 зрительских мест, финансирование строительства которого предусмотрено за счет федерального бюджета.

Глава 3. Основные задачи проекта

Основными задачами настоящего проекта являются установление границ зон планируемого размещения объектов социально-культурного назначения и объектов инфраструктуры, необходимых для проведения в 2018 году в Российской Федерации чемпионата мира по футболу (далее – Чемпионат), и обеспечение рациональной планировочной организации территории Верх-Исетского района.

Глава 4. Архитектурно-планировочное решение

Проектом предусматривается приспособление в соответствии с требованиями Международной федерации футбола (далее – FIFA) существующего стадиона к проведению матчей Чемпионата:

1) увеличение площади территории, используемой для размещения объектов инфраструктуры, необходимых для проведения чемпионата мира по футболу на период проведения Чемпионата с 11,037 га (площадь земельного участка стадиона) до 41,74 га за счет использования прилегающих к стадиону территорий;

2) увеличение на период проведения мероприятий Чемпионата вместимости стадиона с 27 000 до 35 000 зрителей;

3) возведение подземной парковки под ул. Татищева общей вместимостью 439 машиномест;

4) возведение подземной парковки в квартале улиц Крауля – Репина – Мельникова общей вместимостью 324 машиноместа;

Для размещения территорий и зон, необходимых для проведения Чемпионата, в связи с размещением объектов инфраструктуры, необходимых для осуществления мероприятий, включенных в программу подготовки к проведению в 2018 году в Российской Федерации чемпионата мира по футболу, в соответствии со схемой сохраняемых, демонтируемых и новых объектов капитального строительства, приведенной в приложении № 9 к настоящему проекту, планируется провести демонтаж следующих объектов (таблица 1):

Таблица 1

Номер строки	Адрес объекта недвижимости	Кадастровый номер	Площадь, (кв. метров)
1	2	3	4
1.	г. Екатеринбург, ул. Татищева, д.57/ ул. Красноуральская, д.15	66:41:0303068:46	47,0
2.	г. Екатеринбург ул. Татищева, д.55	66:41:0303068:44	54,9
3.	г. Екатеринбург, ул. Татищева, д.55	66:41:0303068:70	69,3

1	2	3	4
4.	г. Екатеринбург, ул. Татищева, д. 51/ ул. Сухорукова, д. 8	66:41:0303068:43	37,8
5.	г. Екатеринбург, ул. Татищева, д. 47	66:41:0303068:63	73,7
6.	г. Екатеринбург, ул. Татищева, д. 43	66:41:0303068:61	66,4
7.	г. Екатеринбург, ул. Татищева, д. 7/ ул. Мельникова, д. 23	66:41:0303073:30	104,0
8.	г. Екатеринбург, ул. Татищева, д. 5	66:41:0303073:29	41,9
9.	г. Екатеринбург, ул. Татищева, д. 5	66:41:0303073:38	36,7
10.	г. Екатеринбург, ул. Татищева, д. 3	66:41:0303073:28	57,6
11.	г. Екатеринбург, ул. Кирова, д. 28/ ул. Толедова, д. 43	66:41:0000000:67518	93,3
12.	г. Екатеринбург, ул. Кирова, д. 28/ ул. Толедова, д. 43	66:41:0302007:341	85,7
13.	г. Екатеринбург, ул. Кирова, д. 28/ ул. Толедова, д. 43	66:41:0000000:63403	56,0
14.	Объект незавершенного строительства по адресу: г. Екатеринбург, ул. Репина, в 80 метрах на северо-запад от ориентира д. 14 (ул. Репина, д. 7)	66:41:0304001:14	118,9
15.	Нежилое здание по адресу: г. Екатеринбург, ул. Репина, д. 13, литер В	66:41:0303096:17	46,3
16.	Нежилое здание по адресу: г. Екатеринбург, ул. Репина, д. 13	66:41:0303096:18	1168,7
17.	г. Екатеринбург, ул. Крауля, д. 3	66:41:0303096:27	80,2
18.	г. Екатеринбург, ул. Крауля, д. 16	66:41:0303096:26	56,2
19.	г. Екатеринбург, ул. Мельникова, д. 47	66:41:0000000:64381	48,7
20.	г. Екатеринбург, ул. Мельникова, д. 49	66:41:0303022:59	25,4
21.	г. Екатеринбург, ул. Мельникова, д. 51	66:41:0303022:60	32,2
22.	Нежилое трехэтажное здание по адресу: г. Екатеринбург, бульвар Верх-Исетский, д. 21	66:41:0303043:269	1304
23.	г. Екатеринбург, бульвар Верх-Исетский, д. 21 (отдельно стоящее здание проходной)	66:41:0000000:67655	18,7

1	2	3	4
24.	Гараж Центра медицины катастроф по адресу: г. Екатеринбург, ул.Пирогова, д. 3	66:41:0303043:199	812
25.	Кафе «У Вани». Примечание: снос производится без компенсации на основании судебных решений	66:41:0304002:33	238,2
26.	г. Екатеринбург, бульвар Верх-Исетский, д. 9а	не заинвентаризирован, расположен в границах земельного участка 66:41:0303043:45	не заинвентаризирован
27.	г. Екатеринбург, ул. Пирогова, д. 14/ ул. Татищева, д. 1а	66:41:0303074:12	334,8
28.	г. Екатеринбург, ул. Крылова д. 17/ ул. Татищева д. 1б	66:41:0303074:10	345,8
29.	Пристрои «А» и «а» к зданию с кадастровым номером 66:41:0000000:80318	учтены как пристрой к объекту с кадастровым номером 66:41:0000000:80318	А = 35,10 а = 13,64
30.	г. Екатеринбург, ул. Татищева, д. 45	66:41:0303068:1614	60,2
31.	г. Екатеринбург, ул. Репина, д. 13в	66:41:0303096:17	46,3
32.	г. Екатеринбург, ул. Репина, д. 13а	66:41:0303096:18	1168,7
33.	г. Екатеринбург, ул. Крауля, д. 3 (ул. Мельникова, д. 45)	66:41:0303096:27	80,2
34.	г. Екатеринбург, ул. Крауля, д. 1б	66:41:0303096:26	56,2
35.	г. Екатеринбург, ул. Мельникова, д. 47	66:41:0000000:64381	48,7
36.	г. Екатеринбург, ул. Мельникова, д. 49	66:41:0303022:59	25,4
37.	г. Екатеринбург, ул. Мельникова, д. 51 (литеры А, А1)	66:41:0303022:60	32,2
38.	г. Екатеринбург, ул. Крауля, д. 1Б	66:41:0303096:31	24,2
39.	г. Екатеринбург, ул. Крауля, д. 1А	66:41:0303096:25	81,8
40.	г. Екатеринбург, ул. Репина, д. 13, литер Д	не учтен в государственном кадастре недвижимости, расположен в границах земельного участка 66:41:0303096:38	44 (ориентировочно)
41.	г. Екатеринбург, ул. Репина, д. 13б (автомойка)	не учтен в государственном кадастре недвижимости, расположен в границах	53 (ориентировочно)

1	2	3	4
		земельного участка 66:41:0303096:38	
42.	г. Екатеринбург, ул. Репина, д. 13, литер Б (пристрой из металлоконструкций)	не учтен в государственном кадастре недвижимости, расположен в границах земельного участка 66:41:0303096:38	209 (ориентировочно)
43.	г. Екатеринбург, ул. Репина, д. 5, литер С	66:41:0303043:228	
44.	г. Екатеринбург, ул. Репина, д. 5, литер Р	66:41:0303043:226	87,6
45.	г. Екатеринбург, ул. Репина, д. 5, литер К	66:41:0303043:240	121,1
46.	г. Екатеринбург, ул. Репина, д. 5, литер И	66:41:0303043:237	120,6
47.	г. Екатеринбург, ул. Репина, д. 1	66:41:0303043:1469	4 398

Глава 5. Улично-дорожная сеть и транспортное обслуживание

Улично-дорожная сеть проектируемого района разработана в соответствии с Генеральным планом развития городского округа – муниципального образования «город Екатеринбург» на период до 2025 года, утвержденным решением Екатеринбургской городской Думы от 06.07.2004 № 60/1 «Об утверждении Генерального плана развития городского округа – муниципального образования «город Екатеринбург» на период до 2025 года».

В границах настоящего проекта проектируются улицы следующего транспортного назначения:

- 1) магистральные улицы общегородского значения регулируемого движения;
- 2) магистральные улицы районного значения;
- 3) улицы местного значения.

Протяженность уличной сети в границах проекта составит 7,40 км, в том числе протяженность магистральной сети в границах настоящего проекта составит 5,90 км.

Магистральные улицы общегородского значения регулируемого движения: Московская – Токарей – Малышева – Крауля – Татищева – Репина проспект Ленина обеспечивают транспортные связи проектируемого района с центром города, районами ВИЗ-Правобережный и Юго-Западный, а также имеют выход на дороги внешней сети.

В границах настоящего проекта в рамках подготовки к Чемпионату планируется строительство и реконструкция участков улиц:

- 1) ул. Татищева – реконструкция от ул. Красноуральской до ул. Пирогова, новое строительство от ул. Пирогова до ул. Репина (соединительная);
- 2) пр. Ленина – новое строительство от ул. Московской до ул. Репина (соединительная);
- 3) ул. Репина – реконструкция от ул. Токарей до ул. Попова;

4) ул. Репина (соединительная) – новое строительство от ул. Попова до Верх-Исетского бульвара.

Магистральные улицы районного значения – ул. Репина (соединительная), Верх-Исетский бульвар, пер. Пестеревский, ул. Крылова, ул. Мельникова – обеспечивают транспортные и пешеходные связи внутри района и обеспечивают выход на магистрали общегородского значения.

Улицы местного значения – ул. Пирогова, ул. Попова, ул. Ключевская, ул. Красноуральская – обеспечивают транспортное обслуживание внутри района.

В границах настоящего проекта в рамках подготовки к Чемпионату планируется реконструкция и строительство улиц местного значения:

- 1) ул. Пирогова – реконструкция от ул. Репина до ул. Татищева;
- 2) ул. Крылова;
- 3) местный проезд между ул. Татищева и ул. Пирогова.

В границах проекта планируется новая линия трамвая по ул. Татищева, которая пройдет на обособленном полотне в центральной части улицы.

Планируется строительство подземных стоянок:

- 1) под проезжей частью ул. Татищева – 439 машиномест;
- 2) в квартале улиц Крауля – Репина – Мельникова – 324 машиноместа.

На период проведения Чемпионата транзитное движение транспорта в пределах транспортного периметра безопасности прекращается, а уличная сеть используется для обслуживания Чемпионата.

Основной целью организации пешеходного движения в период проведения Чемпионата является максимальное разделение пешеходных потоков и исключение неконтролируемого скопления зрителей в одном месте. Движение транспорта и пешеходов осуществляется через контрольно-пропускные пункты.

Организация движения общественного транспорта, обслуживающего на период проведения чемпионата мира наиболее многочисленную группу зрителей и болельщиков, не являющихся клиентской группой FIFA, будет осуществляться локальным организационным комитетом по транспорту совместно с провайдерами общественного транспорта, руководителями стадиона и Администрацией города Екатеринбурга.

Глава 6. Инженерная инфраструктура

Параграф 1. Водоснабжение

Водопотребление объектов, расположенных на территории Верх-Исетского района, из системы хозяйственно-питьевого водоснабжения города Екатеринбурга на проектный срок составит 456,92 куб. м/сутки, в том числе:

- 1) стадион – 387,97 куб. метра/сутки;
- 2) гостиничный комплекс – 68,84 куб. м/сутки;
- 3) подземный паркинг под ул. Татищева – 0,11 куб. м/сутки.

Настоящим проектом предусмотрена следующая схема подачи воды:

- 1) к стадиону:

по двум водоводам диаметром 315 миллиметров от районного водовода диаметром 630 миллиметров, выносимого с участка, на котором расположен стадион со стороны восточной трибуны, на проектируемый местный проезд от ул. Репина до ул. Татищева;

2) к гостиничному комплексу:

от существующего достраиваемого водовода диаметром 225 миллиметров, 160 миллиметров от двух проектируемых водоводов диаметром 225 миллиметров к подземному паркингу под ул. Татищева;

от существующего водовода диаметром 600 миллиметров, проложенного по ул. Татищева;

3) к подземному паркингу по двум водоводам диаметром 225 миллиметров от проектируемого водовода диаметром 400 миллиметров по ул. Соединительная.

Предлагается также вынос с территории стадиона районного водовода диаметром 630 миллиметров на ул. Пирогова на участке от ул. Татищева до ул. Ключевской.

Настоящим проектом предусмотрена перекладка водоводов по улицам Татищева, Токарей, Красноуральской, Мельникова, Пирогова, Репина, Крауля, Московской, проспекту Ленина (в границах настоящего проекта) в соответствии с техническими условиями в связи с реконструкцией стадиона и улично-дорожной сети.

Параграф 2. Водоотведение

Количество хозяйственно-бытовых стоков, отводимых от объектов, расположенных на проектируемой территории Верх-Исетского района, составит 310,45 куб. метра/сутки, в том числе:

1) от стадиона – 243,47 куб. метра/сутки;

2) от гостиничного комплекса – 66,87 куб. метра/сутки;

3) от подземного паркинга под ул. Татищева – 0,11 куб. метра/сутки.

Хозяйственно-бытовые стоки от стадиона планируется отводить в существующий коллектор диаметром 315 миллиметров, проложенный по территории стадиона (с точкой подключения на территории стадиона), затем в коллектор по ул. Попова, проектируемый к перекладке с диаметра 200 миллиметров на диаметр 400 миллиметров, и далее в городскую систему хозяйственно-бытовой канализации.

Стоки от существующей застройки, ранее отводимые в систему города Екатеринбурга через ликвидируемый в связи с реконструкцией стадиона коллектор диаметром 315 миллиметров, предусматривается переключить в существующий самотечный коллектор диаметром 200 миллиметров по ул. Анри Барбюса.

Хозяйственно-бытовые стоки от гостиничного комплекса планируется отводить по самотечному коллектору диаметром 225 миллиметров с точкой подключения к коллектору диаметром 315 миллиметров по ул. Татищева и далее в существующий коллектор Д 315 мм, проложенный через Верх-Исетский бульвар в городскую систему канализации.

Стоки от подземного паркинга под ул. Татищева планируется отводить по проектируемому самотечному коллектору диаметром 225 миллиметров к коллектору диаметром 315 миллиметров по ул. Татищева и далее в существующий коллектор диаметром 315 миллиметров, проложенный через Верх-Исетский бульвар в городскую систему канализации.

Отведение дождевых, талых и дренажных вод планируется в проектируемый смотровой колодец дождевой канализации по ул. Соединительная.

Настоящим проектом предусмотрена перекладка коллекторов хозяйственно-бытовой канализации по улицам Татищева, Анри Барбюса, Репина (соединительная), Попова, проспекту Ленина (в границах настоящего проекта) в соответствии с техническими условиями в связи с реконструкцией стадиона и улично-дорожной сети.

Параграф 3. Водоотведение дождевых сточных вод

Отведение поверхностных вод планируется осуществлять в общегородскую систему дождевой канализации:

1) с территории, прилегающей к ул. Пирогова, и от проектируемой внутриплощадочной сети водостоков участка, на котором расположен стадион, в проектируемый коллектор диаметром 800 миллиметров по ул. Пирогова (от ул. Репина на север через Верх-Исетский бульвар). На проектируемом коллекторе предусматривается перекладка существующего участка дождевой канализации диаметром 600 миллиметров протяженностью 150 метров, расположенного на север от перекрестка улиц Ключевской и Пирогова. Точкой подключения внутриплощадочной сети водостоков участка, на котором расположен стадион, к городской системе дождевой канализации определен дождеприемный колодец на проектируемом коллекторе диаметром 800 миллиметров, размещаемый севернее перекрестка улиц Пирогова и Ключевской;

2) поверхностный водоотвод с территорий, прилегающих с севера к участку, на котором расположен стадион, предполагается осуществлять через проектируемые самотечные коллекторы, размещаемые в границах улично-дорожной сети нового строительства и реконструкции ул. Татищева на участке от ул. Московской до ул. Токарей. В соответствии с параметрами магистральной улицы с проезжей частью в двух направлениях, включая полосу для общественного транспорта, дождевая канализация предусматривается вдоль обеих сторон. Проектируемые дождевые коллекторы диаметром 500 миллиметров и диаметром 400 миллиметров обеспечат сбор и отвод поверхностных стоков в проектируемые магистральные коллекторы, размещаемые по ул. Заводской диаметром 1200/1030 миллиметров, ул. Пирогова диаметром 800 миллиметров, ул. Репина (соединительная) диаметром 1000/851 миллиметров и ул. Московской диаметром 800 миллиметров.

Поверхностный водоотвод с территорий, прилегающих с востока к участку, на котором расположен стадион, предполагается осуществлять посредством

проектируемого самотечного коллектора диаметром 624/500 миллиметров – диаметром 800/678 миллиметров, размещаемого в границах улицы Репина (соединительная).

Отвод поверхностных стоков по общегородским магистральным коллекторам предусматривается на проектируемые общегородские и локальные очистные сооружения дождевой канализации, размещаемые на правом берегу реки Исеть в створе ул. Крылова. Планируемое местоположение площадок очистных сооружений:

- 1) общегородские очистные сооружения дождевой канализации «Верх-Исетские» – в створе ул. Заводской;
- 2) локальные очистные сооружения дождевой канализации – в створе ул. Крылова.

В систему дождевой канализации планируется направлять дренажные воды от сети сопутствующего дренажа мелкого заложения, устраиваемого в конструкции дорожной одежды ул. Татищева.

Протяженность проектируемой уличной сети дождевой канализации в границах проекта составит 6,779 км, протяженность существующей сети – 2,809 км, сохраняемой существующей сети 2,642 км. Перекладка сети потребует на участке протяженностью 0,167 км. Протяженность сети сопутствующего дренажа мелкого заложения составит 1,860 км.

Параграф 4. Теплоснабжение

Теплопотребление объектов, расположенных на проектируемой территории Верх-Исетского района, составит 17,380 Гкал/час, в том числе:

- 1) стадион – 15,462 Гкал/час;
- 2) гостиничный комплекс – 1,187 Гкал/час;
- 3) подземный паркинг под ул. Татищева – 0,731 Гкал/час.

Источником теплоснабжения стадиона и гостиничного комплекса является Филиал «Среднеуральская ГРЭС» публичного акционерного общества «Энел Россия» с подачей тепла от существующей тепломагистрали диаметром 720 миллиметров, проложенной по улицам Попова и Татищева. Система теплоснабжения – двухтрубная, открытая, с параметром теплоносителя 70 – 150 градусов Цельсия.

Для теплоснабжения стадиона планируется строительство теплопровода диаметром 250 миллиметров от тепломагистрали диаметром 720 миллиметров (точка подключения в районе проектируемого местного проезда от ул. Репина до ул. Татищева) до встроенного индивидуального теплового пункта, размещаемого на техническом этаже стадиона.

Отопление и горячее водоснабжение гостиничного комплекса проектируется от крышной газовой котельной. Предусматривается резервное питание для отопления гостиничного комплекса от городских сетей с точкой подключения к распределительному теплопроводу диаметром 219 миллиметров на участке между тепловой камерой 168-1 и тепловой камерой 168. От теплопровода диаметром

219 миллиметров по проектируемому теплопроводу диаметром 89 миллиметров тепло подается к встроенному индивидуальному тепловому пункту гостиницы.

Для вентиляции подземного паркинга под ул. Татищева проектируется строительство теплопровода диаметром 108 миллиметров от тепломагистрали диаметром 720 миллиметров (точка подключения по ул. Татищева).

В связи с реконструкцией улично-дорожной сети настоящим проектом предусмотрена перекладка теплопроводов по ул. Татищева (в границах настоящего проекта) в соответствии с техническими условиями в связи с реконструкцией улично-дорожной сети.

Параграф 5. Электроснабжение

Электропотребление объектов, расположенных на проектируемой территории Верх-Исетского района, составит 8,012МВт, в том числе:

- 1) стадион – 7,184 МВт;
- 2) гостиничный комплекс – 0,642 МВт;
- 3) подземная автостоянка под ул. Татищева – 0,186 МВт.

Источниками электроснабжения объектов, расположенных на проектируемой территории Верх-Исетского района, являются существующие подстанции «Западная» 110/10 кВ и «Нагорная» 110/10 кВ.

Для электроснабжения стадиона проектируется строительство нового распределительного пункта «РП 874» и четырех трансформаторных подстанций. Планируется пять точек подключения проектируемого «РП 874» к электроподстанциям «Западная» и «Нагорная».

Резервное питание предусматривается от трех размещаемых на территории стадиона проектируемых стационарных дизель-генераторных установок для нужд стадиона и двух дизель-генераторных установок контейнерного типа для нужд FIFA.

Существующий «РП 874» демонтируется в связи с реконструкцией стадиона.

Для электроснабжения гостиничного комплекса планируется строительство четырех кабельных линий 10 кВ от проектируемой встраиваемой трансформаторных подстанций гостиницы до соединения с существующими кабельными линиями 10 кВ распределительного пункта «РП 420» – трансформаторных подстанций «ТП 4080 (№ 1, 2)».

Электроснабжение подземной парковки под ул. Татищева планируется от трансформаторных подстанций «ТП 4080» к кабельным линиям 0,4 кВ.

Настоящим проектом предусмотрена перекладка кабельных линий 6,10 кВ по улицам Татищева, Московской, Попова, Репина, Репина (соединительная), Пирогова, проспекту Ленина, продолжение пер. Пестеревского (в границах настоящего проекта) в соответствии с техническими условиями в связи с реконструкцией улично-дорожной сети.

Параграф 6. Газоснабжение

На рассматриваемой территории на проектный срок предусматривается газоснабжение природным газом только крышной котельной гостиничного комплекса с газопотреблением 204,4 куб. метра в час.

Газоснабжение природным газом стадиона на проектный срок не предусматривается.

Подача природного газа к крышной котельной гостиничного комплекса проектируется от введенного в эксплуатацию газопровода высокого давления (0,6 МПа) диаметром 159 миллиметров, проложенного по ул. Пирогова, Татищева, Токарей с точкой подключения в районе пересечения ул. Татищева и ул. Пирогова.

От действующего газопровода диаметром 159 миллиметров газ по проектируемому газопроводу высокого давления (0,6 МПа) диаметром 59 миллиметров подается к проектируемому шкафному газораспределительному пункту гостиничного комплекса. От шкафного газораспределительного пункта по газопроводу низкого давления диаметром 159 миллиметров газ подается к крышной котельной гостиницы.

Настоящим проектом предусмотрена перекладка газопроводов высокого давления по улицам Пирогова, Татищева, Токарей в соответствии с техническими условиями в связи с реконструкцией улично-дорожной сети.

Параграф 7. Телефонизация, радификация и сети связи

Обеспечение объектов, расположенных на проектируемой территории Верх-Исетского района, расширенным спектром коммуникационных услуг (интерактивное телевидение, телефонизация, информационно-телекоммуникационная сеть «Интернет», радификация) на проектный срок строительства предусматривается от сети передачи данных макрорегионального филиала «Урал» Открытого акционерного общества междугородной и международной электрической связи «Ростелеком».

К стадиону планируется прокладка волоконно-оптических линий связи с точками подключения к сети макрорегионального филиала «Урал» Открытого акционерного общества междугородной и международной электрической связи «Ростелеком» по ул. Пирогова и ул. Репина.

Для телефонизации и радификации гостиничного комплекса предусматривается прокладка волоконно-оптической линии связи от существующей кабельной канализации по ул. Татищева до гостиничного комплекса протяженностью 0,025 километров.

К подземному паркингу под ул. Татищева планируется прокладка волоконно-оптических линий связи с точками подключения к сети макрорегионального филиала «Урал» Открытого акционерного общества междугородной и международной электрической связи «Ростелеком» по ул. Ленина.

Настоящим проектом предусмотрена перекладка кабельных линий связи по улицам Татищева, Красноуральской, Мельникова, Репина (соединительная), Репина (в границах настоящего проекта), проспекту Ленина в соответствии с техническими условиями в связи с реконструкцией улично-дорожной сети.

Глава 7. Размещение объектов федерального, регионального и местного значения

Настоящим проектом предусмотрено размещение на территории Верх-Исетского района объектов капитального строительства федерального, регионального и местного значения в соответствии с:

1) Федеральным законом от 07 июня 2013 года № 108-ФЗ;
2) Программой подготовки к проведению в 2018 году в Российской Федерации чемпионата мира по футболу, утвержденной постановлением Правительства Российской Федерации от 20.06.2013 № 518 «О Программе подготовки к проведению в 2018 году в Российской Федерации чемпионата мира по футболу» (далее – Программа);

3) комплексной программой Свердловской области «Программа подготовки к проведению в 2018 году чемпионата мира по футболу», утвержденной постановлением Правительства Свердловской области от 27.12.2013 № 1683-ПП. На проектируемой территории размещаются следующие объекты инфраструктуры, необходимые для осуществления мероприятий, включенных в программу подготовки к проведению Чемпионата:

- 1) реконструкция стадиона на 35000 зрительских мест;
- 2) реконструкция улично-дорожной сети;
- 3) размещение временных сооружений.

Перечень объектов капитального строительства федерального, регионального и местного значения приведен в приложении № 2 к настоящему проекту.

Глава 8. Формирование земельных участков

Формирование границ земельных участков осуществляется в две стадии:

1) определение границ территорий общего пользования посредством красных линий:

изъятие земельных участков, подлежащих изъятию для государственных или муниципальных нужд, связанных с развитием улично-дорожной сети;

переформирование земельных участков в целях изъятия для государственных или муниципальных нужд, связанных с развитием улично-дорожной сети;

2) определение границ земельных участков внутриквартальной территории в красных линиях:

переформирование земельных участков в целях изъятия для государственных или муниципальных нужд, связанных с развитием улично-дорожной сети;

переформирование земельных участков путем изъятия земельных участков, подлежащих изъятию для государственных и муниципальных нужд, раздела, объединения, перераспределения земельных участков или выдела из земельных участков.

В соответствии с решениями проекта планировки на территории выделены земельные участки, предназначенные для размещения объектов инфраструктуры, необходимых для осуществления мероприятий, включенных в Программу.

Границы земельных участков в настоящем проекте устанавливаются по красным линиям. Каталог координат поворотных точек красных линий приведен в приложении № 3 к настоящему проекту.

Площади земельных участков, установленных в проекте межевания, уточняются при выполнении кадастровых работ и выносе в натуру границ земельных участков.

Ведомость образуемых и изменяемых земельных участков приведена в приложении № 4 к настоящему проекту.

Глава 9. Границы зон с особыми условиями использования территорий

На проектируемой территории определены следующие зоны с особыми условиями использования территории:

- 1) санитарно-защитные зоны предприятий, сооружений и иных объектов;
- 2) зона влияния строительства метрополитена (горный отвод на период строительства метрополитена);
- 3) водоохранная зона;
- 4) зона санитарной охраны III пояса поверхностного источника хозяйственно-питьевого водоснабжения;
- 5) охранные зоны сетей водоснабжения;
- 6) охранные зоны сетей хозяйственно-бытовой канализации;
- 7) охранные зоны линий и сооружений связи;
- 8) охранные зоны объектов электросетевого хозяйства;
- 9) охранные зоны коммунальных тепловых сетей;
- 10) охранные зоны объектов системы газоснабжения.

Границы зон с особыми условиями использования территории показаны на чертеже межевания территории (инвентарный № 1863-10, приложение № 7 к настоящему проекту).

Глава 10. Границы зон действия сервитутов

В соответствии со статьей 32 Федерального закона от 07 июня 2013 года № 108-ФЗ до 31 декабря 2018 года на территориях субъектов Российской Федерации, в которых пройдут матчи чемпионата мира по футболу FIFA 2018 года

и Кубка конфедераций FIFA 2017 года, допускается установление сервитутов в отношении земельных участков, предназначенных в соответствии с документацией по планировке территории для размещения и (или) эксплуатации объектов инфраструктуры (далее – сервитут).

Сервитуты могут устанавливаться в следующих целях:

1) строительство, реконструкция, капитальный ремонт и эксплуатация линейных сооружений (в том числе линий электропередачи, линий и сооружений связи, трубопроводов, водопроводов, коммунальных, инженерных, электрических и других линий и сетей, стационарно установленных канатных дорог);

2) проход, проезд через земельный участок, провоз через него строительных и иных материалов для строительства и (или) эксплуатации объектов инфраструктуры;

3) строительство временных или вспомогательных сооружений (в том числе ограждений, бытовок, навесов), складирование строительных и иных материалов для строительства и (или) эксплуатации объектов инфраструктуры;

4) размещение на земельном участке информационных щитов, указателей, предупредительных надписей, геодезических знаков для строительства и (или) эксплуатации объектов инфраструктуры;

5) проведение изыскательских, исследовательских и других работ для строительства и (или) эксплуатации объектов инфраструктуры;

6) проведение работ по защите территорий, предназначенных в соответствии с документацией по планировке территории для строительства и (или) эксплуатации объектов инфраструктуры, от затопления и подтопления.

Проектом межевания определяются территории, в отношении которых в порядке, установленном законодательством Российской Федерации, могут быть установлены сервитуты, предусмотренные статьей 32 Федерального закона от 07 июня 2013 года № 108-ФЗ, в целях:

1) строительства, реконструкции, капитального ремонта и эксплуатации линейных сооружений (в том числе линий электропередачи, линий и сооружений связи, трубопроводов, водопроводов, коммунальных, инженерных, электрических и других линий и сетей, стационарно установленных канатных дорог);

2) прохода, проезда через земельный участок, провоза через него строительных и иных материалов для строительства и (или) эксплуатации объектов инфраструктуры;

3) строительства временных или вспомогательных сооружений (в том числе ограждений, бытовок, навесов), складирования строительных и иных материалов для строительства и (или) эксплуатации объектов инфраструктуры;

4) размещения на земельном участке информационных щитов, указателей, предупредительных надписей, геодезических знаков для строительства и (или) эксплуатации объектов инфраструктуры;

5) проведения изыскательских, исследовательских и других работ для строительства и (или) эксплуатации объектов инфраструктуры.

Каталог координат поворотных точек границ территорий, в отношении которых могут быть установлены сервитуты, приведен в приложении № 5 к настоящему проекту.

Технико-экономические показатели настоящего проекта приведены в таблице 2.

Таблица 2

Номер строки	Наименование показателей	Единица измерения	Расчетный срок
1.	Территория в границах проекта межевания	га	59,58
2.	Территории, подлежащие межеванию, в том числе:	га	59,58
3.	территории общественно-делового назначения в том числе:	га	15,11
4.	общественно-делового назначения	га	4,07
5.	спортивного назначения	га	11,04
6.	Территории инженерной инфраструктуры	га	0,38
7.	Территории транспортной инфраструктуры		0,46
8.	Прочие территории	га	4,69
9.	Территория общего пользования	га	38,94

Раздел 2. Чертежи проекта «Первый этап проекта планировки и проекта межевания территории для размещения объектов инфраструктуры, необходимых для осуществления мероприятий, включенных в Программу подготовки к проведению в 2018 году в Российской Федерации чемпионата мира по футболу»

1. Чертеж планировки территории (масштаб 1:2000, инвентарный № 1849-10) представлен в приложении № 6 к настоящему проекту.

2. Проект межевания территории (масштаб 1:2000, инвентарный № 1863-10) представлен в приложении № 7 к настоящему проекту.

3. Чертеж размещения инженерных сетей и сооружений (масштаб 1:1500, инвентарный № 1850-10) представлен в приложении № 8 к настоящему проекту.

4. Схема сохраняемых, демонтируемых и новых объектов капитального строительства (М 1:2000, инвентарный № 1859-10) представлен в приложении № 9 к настоящему проекту.

Приложение № 1
к проекту «Первый этап проекта
планировки и проекта межевания
территории для размещения объектов
инфраструктуры, необходимых
для осуществления мероприятий,
включенных в Программу
подготовки к проведению
в 2018 году в Российской Федерации
чемпионата мира по футболу»

ТЕХНИКО-ЭКОНОМИЧЕСКИЕ ПОКАЗАТЕЛИ

№ строки	Наименование показателей	Единица измерения	Современное состояние	Проектный срок
1	2	3	4	5
1.	Территория			
2.	Территория в границе проекта планировки в том числе:	га	59,58	59,58
3.	жилого назначения из них:	га/процентов	2,57/4,3	–
4.	многоэтажной жилой застройки	га/процентов	0,04/0,1	–
5.	малозэтажной жилой застройки в том числе:	га/процентов	2,53/4,3	–
6.	двухэтажные жилые дома	га/процентов	0,41/0,7	–
7.	индивидуальные жилые дома с приусадебными земельными участками	га/процентов	2,12/3,6	–
8.	общественно-делового назначения	га/процентов	3,05/5,1	4,07/6,8
9.	рекреационного назначения в том числе:	га/процентов	15,69/26,3	12,18/20,4
10.	озеленение общего пользования	га/процентов	4,97/8,3	1,14/1,9
11.	территория Центрального стадиона	га/процентов	10,72/18,0	11,04/18,5
12.	инженерной инфраструктуры	га/процентов	0,40/0,7	0,38/0,6
13.	транспортной инфраструктуры	га/процентов	0,56/0,9	0,46/0,9
14.	промышленного и коммунального назначения	га/процентов	0,52/0,9	–
15.	специального назначения	га/процентов	0,31/0,5	–
16.	улично-дорожной сети	га/процентов	29,17/48,9	37,80/63,4
17.	прочие территории	га/процентов	2,21/3,7	4,69/7,9
18.	Из общей площади проектируемого района участки гаражей	га/процентов	0,48/0,7	–
19.	Население			

1	2	3	4	5
20.	Численность населения	человек	77	–
21.	Жилищный фонд			
22.	Общая площадь жилых домов	тыс. кв. метров	1,814	–
23.	Средняя этажность застройки	этаж	1-2	–
24.	Существующий сохраняемый жилищный фонд	тыс. кв. метров	–	–
25.	Убыль жилищного фонда	тыс. кв. метров	–	1,814
26.	Объекты социального и коммунально-бытового назначения		–	
27.	Стадион	тыс. зрителей	27,0	35,0
28.	Гостиничный комплекс	место	–	146
29.	Предприятия торговли	кв. метров торговой площади	200	–
30.	Предприятия общественного питания	посадочных мест	25	228
31.	Транспортная инфраструктура			
32.	Протяженность уличной сети, всего	км	6,71	7,40
33.	в том числе:			
34.	магистральные улицы	км	5,21	5,90
35.	улицы местного значения	км	1,50	1,50
36.	Постоянные подземные автостоянки, всего	машиномест	–	763
37.	в том числе:			
38.	под проезжей частью ул. Татищева	машиномест	–	439
39.	в границах улиц Крауля – Репина – Мельникова	машиномест	–	324
40.	Инженерная инфраструктура и благоустройство территории			
41.	Водопотребление	куб. метров/сутки	88,9	456,92
42.	в том числе:	куб.метров/сутки	88,9	387,97
	стадион	куб.метров/сутки	–	68,84
	гостиничный комплекс	куб.метров/сутки	–	0,11
	подземный паркинг по ул. Татищева	куб.метров/сутки	–	
43.	Водоотведение хозяйственно-бытовых стоков	куб.метров/сутки	149,0	310,45
44.	в том числе:	куб.метров/сутки	149,0	243,47
	стадион	куб.метров/сутки	–	66,87
	гостиничный комплекс	куб.метров/сутки	–	0,11
	подземный паркинг по ул. Татищева	куб.метров/сутки	–	
45.	Теплопотребление	Гкал/ч	4,057	18,283

1	2	3	4	5
46.	в том числе: стадион гостиничный комплекс подземный паркинг по ул. Татищева	Гкал/ч Гкал/ч Гкал/ч	4,057 – –	15,462 1,187 0,731
47.	Электропотребление	МВт	1,984	8,012
48.	в том числе: стадион гостиничный комплекс подземный паркинг по ул. Татищева	МВт МВт МВт	1,984 – –	7,184 0,642 0,186
49.	Количество твердых бытовых отходов			
50.	в том числе: стадион гостиничный комплекс	тыс. тонн/год тыс. куб. метров/год	– –	2,090 1,16
51.	Территории, требующие проведения специальных мероприятий по инженерной подготовке			
52.	Защита от подтопления: сопутствующий дренаж мелкого заложения	км	–	1,860
53.	Закрытая дождевая канализация	км	2,809	9,421

Приложение № 2
к проекту «Первый этап проекта планировки и проекта межевания территории для размещения объектов инфраструктуры, необходимых для осуществления мероприятий, включенных в Программу подготовки к проведению в 2018 году в Российской Федерации чемпионата мира по футболу»

ПЕРЕЧЕНЬ
объектов капитального строительства федерального,
регионального и местного значения

Размещение объектов капитального строительства федерального значения

На проектируемой территории планируется размещение объекта капитального строительства федерального значения – стадиона на 35 000 зрительских мест. Границы земельного участка корректируются по планируемыми красным линиям, площадь земельного участка увеличивается с 10,72 га до 11,037 га.

№ строки	Наименование показателя	Единица измерения	Проектный срок
1	2	3	4
1.	Объекты социального и коммунально-бытового назначения		
2.	Стадион	тыс. зрителей	35,000
3.	Объекты инженерной инфраструктуры		
4.	Водоснабжение для стадиона: водопровод Д630 мм (вынос с территории стадиона) по ул. Пирогова (на участке от ул. Татищева до ул. Ключевской); водопровод Д630 мм (вынос с территории стадиона) северо-восточнее площадки стадиона до ул. Малышева; завершение строительства водовода Д400, 450 мм северо-восточнее территории стадиона (в границах проекта); строительство водопроводов Д315 мм по ул. Пирогова, ул. Репина	км км км км	0,251 0,610 0,403 0,609
5.	Хозяйственно-бытовая канализация: перекладка самотечного коллектора Д200 мм на Д400 мм (по ул. Попова – в границах настоящего проекта); в связи с переключением стоков от существующей застройки необходимо строительство: самотечного коллектора Д 200 мм (по ул. Анри Барбюса); насосной станции перекачки (в районе пересечения ул. Крылова и ул. Татищева); самотечного коллектора Д200 мм до насосной станции перекачки; напорного коллектора 2Д 110 мм	км км ед. км км	0,296 0,100 1 0,020 0,027

**Размещение объектов капитального строительства
регионального значения**

№ п/п	Наименование показателя	Единица измерения	На проектный срок
1	2	3	4
1.	Объекты инженерной инфраструктуры		
2.	Водоснабжение для подземной парковки под ул. Татищева – водовод 2Д225 мм	км	0,084
3.	Теплоснабжение для подземной парковки под ул. Татищева – теплопровод 2Д108 мм	км	0,087
	<u>Канализация</u> для подземной парковки под ул. Татищева – самотечный коллектор хозяйственной канализации Д225 мм	км	0,070
4.	Объекты транспортной инфраструктуры		
5.	Подземная парковка под проезжей частью ул. Татищева	машиномест	439

**Размещение объектов капитального строительства
местного значения**

№ п/п	Наименование показателя	Единица измерения	На проектный срок
1	2	3	4
1.	Объекты инженерной инфраструктуры		
2.	Строительство водоводов (в границах настоящего проекта) в связи с реконструкцией улично-дорожной сети (далее – УДС) (ул. Татищева, Токарей, Красноуральская, Мельникова, Пирогова, Ленина, Московская): Д200, 300 мм; Д350, 400 мм; Д600 мм; Д1000 мм	км км км км	0,652 0,677 0,881 0,667
3.	Хозяйственно-бытовая канализация: строительство коллекторов хозяйственно-бытовой канализации (в границах настоящего проекта) в связи с реконструкцией УДС (в районе пересечения ул. Татищева, ул. Репина (соединительная) и ул. Ленина): самотечный коллектор Д250 мм; самотечный коллектор Д315 мм; самотечный коллектор Д400 мм	км км км	0,279 0,140 0,325
4.	Дождевая канализация: общая протяженность дождевой канализации в границах проекта (в улично-дорожной сети) в том числе: нового строительства перекладываемой	км км км	6,946 6,779 0,167
5.	Дренаж: общая протяженность сопутствующего дренажа мелкого заложения в границах проекта (в улично-дорожной сети)	км	1,860
6.	Теплоснабжение: перекладка теплопроводов в связи с реконструкцией УДС (пересечение ул. Татищева)		

1	2	3	4
	2Д325 мм	км	0,060
	2Д219 мм, Д159 мм	км	0,068
	2Д800 мм	км	0,250
7.	Электроснабжение: перекладка кабельных линий 6, 10 кВ в связи с реконструкцией УДС (улицы Татищева, Московская, Попова, Репина, Пирогова, Репина (соединительная), проспект Ленина, продолжение пер. Пестеревского) кабельные линии 6, 10 кВ	км	7,854
8.	Газоснабжение: перекладка газопроводов высокого давления (0,6 МПа) в связи с реконструкцией УДС (ул. Пирогова, ул. Татищева, ул. Токарей – в границах проекта) Д159 мм Д500 мм Д426 мм	км км км	0,733 0,254 0,541
9.	Связь: перекладка волоконно-оптических линий связи в связи с реконструкцией УДС (ул. Татищева, ул. Красноуральская, ул. Мельникова, проспект Ленина, ул. Репина (соединительная), ул. Репина)	км	1,091
10.	Объекты транспортной инфраструктуры		
11.	Строительство и реконструкция уличной сети всего	км	5,14
12.	в том числе:		
13.	магистральные улицы:		
14.	ул. Татищева от ул. Красноуральской до ул. Репина (соединительная)	км	1,310
15.	ул. Ленина от ул. Шейнкмана до ул. Репина (соединительная)	км	0,470
16.	ул. Репина (соединительная)	км	0,600
17.	ул. Репина (реконструкция)	км	1,125
18.	пер. Пестеревский	км	0,270
19.	ул. Крылова (реконструкция)	км	0,290
20.	Верх-Исетский бульвар (реконструкция в парк)	км	0,460
21.	улицы местного значения:		
22.	ул. Пирогова от ул. Репина до ул. Татищева	км	0,620

**Размещение объектов капитального строительства,
финансирование которых предусмотрено из внебюджетных
источников финансирования**

Подземная парковка в квартале улиц Крауля – Репина – Мельникова на 324 машиноместа является объектом инфраструктуры, необходимым для осуществления мероприятий, включенных в Программу.

№ строки	Наименование показателя	Единица измерения	Проектный срок
1	2	3	4
1.	Объекты социального и коммунально-бытового назначения		
2.	Подземная парковка в квартале улиц Крауля – Репина – Мельникова	машиномест	324
3.	Объекты инженерной инфраструктуры		
4.	Водовод Д300 мм по ул. Репина от ул. Мельникова до существующего водовода	км	0,226

1	2	3	4
	Д300 мм на пересечении ул. Репина и ул. Крауля		
5.	Перекладка водовода Д150 мм по ул. Крауля на Д300 мм от ул. Мельникова до существующего водовода Д300 мм на пересечении ул. Крауля и ул. Крылова	км	0,132
6.	Перекладка водовода Д150, 200 мм по ул. Мельникова на Д300 мм от ул. Репина до ул. Крауля	км	0,163

Гостиничный комплекс не является объектом инфраструктуры, необходимым для осуществления мероприятий, включенных в Программу. Финансируется из внебюджетных источников.

№ строки	Наименование показателя	Единица измерения	Проектный срок
1	2	3	4
1.	Объекты социального и коммунально-бытового назначения		
2.	Гостиничный комплекс	мест	146
3.	Объекты инженерной инфраструктуры		
4.	Водоснабжение для гостиничного комплекса: водоводы Д225 мм, Д160 мм (подающие)	км	0,174
5.	Хозяйственно-бытовая канализация для гостиничного комплекса: самотечный коллектор Д225 мм	км	0,145
6.	Электроснабжение для гостиничного комплекса: кабельные линии 10 кВ (4 кабеля)	км	0,050
7.	<u>Газоснабжение</u> Для гостиничного комплекса газопровод высокого давления (0,6 МПа Д59 мм; газопровод низкого давления; ГРПШ	км км шт.	0,181 0,100 1
8.	Теплоснабжение для гостиничного комплекса: теплопровод 2Д89 мм перекладка существующего теплопровода 2Д219 мм, Д159 мм строительство крышной котельной	км км шт.	0,026 0,84 1
9.	Связь для гостиничного комплекса: волоконно-оптические линии связи	км	0,025

Приложение № 3
к проекту «Первый этап проекта планировки и проекта межевания территории для размещения объектов инфраструктуры, необходимых для осуществления мероприятий, включенных в Программу подготовки к проведению в 2018 году в Российской Федерации чемпионата мира по футболу»

**КАТАЛОГ
координат поворотных точек красных линий**

(местная система координат)

Номер строки	Номер точки	X	Y
1	2	3	4
1.	1	39931,051	39892,961
2.	2	39900,628	39878,602
3.	3	39902,800	39874,000
4.	4	39830,725	39839,981
5.	5	39820,446	39840,756
6.	6	39789,500	39826,150
7.	7	39736,400	39760,400
8.	8	39724,500	39751,900
9.	9	39613,800	39611,800
10.	10	39580,800	39559,450
11.	11	39606,983	39528,670
12.	12	39825,714	39544,562
13.	13	40126,339	39560,642
14.	14	40119,899	39646,233
15.	15	39959,217	39838,751
16.	15.1	39989,794	39802,100
17.	15.2	39996,000	39805,200
18.	15.3	39994,392	39809,024
19.	15.4	39970,873	39834,910
20.	16	39935,332	39889,355

1	2	3	4
21.	16.1	39983.488	39916.656
22.	17.2	40034,631	39922,055
23.	17.3	40041,724	39925,196
24.	17.4	40006,530	39927,060
25.	17.5	39997,580	39923,010
26.	18.1	40022,231	39810,070
27.	18.2	40005,000	39840,000
28.	18.4	39992,000	39870,500
29.	19	40155,220	39650,733
30.	19.1	40106,840	39708,680
31.	19.2	40104,530	39706,760
32.	19.3	40096,340	39716,590
33.	19.4	40098,640	39718,510
34.	19.5	40182,031	39793,734
35.	19.6	40182,883	39793,477
36.	20	40195,564	39865,817
37.	20.1	40193.662	39859.328
38.	21	40191,266	39897,146
39.	22	40193,726	39937,382
40.	23	40213,067	40040,498
41.	24	40227,876	40083,944
42.	25	40244,069	40170,276
43.	26	40072,373	40206,919
44.	27.1	40132, 184	39948,926
45.	27.2	40027,491	39980,378
46.	28	40043,500	40215,536
47.	29	40000,307	39998,404
48.	30	39900,605	39959,639
49.	31	39814,779	40061,327
50.	32	39837,686	39964,073
51.	33	39814,154	39946,013
52.	33.1	39796,791	39924,017
53.	33.2	39809,757	39913,509
54.	33.3	39793,697	39893,700
55.	33.4	39780,973	39904,020

1	2	3	4
56.	34	39542,885	39602,701
57.	35	39456,265	39450,553
58.	36	39368,074	39302,716
59.	37	39421,887	39296,248
60.	38	39540,475	39303,602
61.	39	39529,547	39392,599
62.	39.1	39520,980	39462,359
63.	40	39475,398	39385,950
64.	41	39344,146	39251,350
65.	41.1	39290,076	39117,375
66.	41.2	39170,565	39013,813
67.	41.3	39316,354	38998,552
68.	41.4	39316,243	39034,806
69.	41.5	39359,509	39155,816
70.	42	39399,448	39254,780
71.	43	39545,358	39263,828
72.	43.1	39544,794	39268,529
73.	43.2	39400,683	39257,842
74.	44	39595,560	39265,246
75.	45	39591,600	39295,035
76.	48	39578,240	39403,844
77.	49	39575,608	39427,735
78.	51	39719,902	39517,825
79.	52	39571,230	39507,022
80.	54	39889,762	39317,134
81.	55	39882,397	39422,597
82.	58	39880,725	39446,539
83.	59	39875,024	39528,172
84.	60	39826,910	39525,599
85.	61	39746,832	39519,781
86.	62	39929,653	39320,091
87.	63	40143,247	39335,922
88.	64	40128,215	39535,706
89.	65	39915,390	39524,323
90.	66	40145,498	39306,007

1	2	3	4
91.	67	40168,692	38997,735
92.	68.1	40249,118	38995,070
93.	68.2	40246,342	39031,966
94.	68.3	40241,356	39031,591
95.	69	40220,061	39314,618
96.	70	40198,258	38604,760
97.	71	40211,586	38427,623
98.	72	40286,032	38437,789
99.	73	40080,521	40248,126
100.	74	39771,631	40051,896
101.	75	40273,604	38602,967
102.	76	40271,203	38634,877
103.	76.1	40250,388	38911,537
104.	76.2	40409,164	38919,125
105.	76.3	40310,452	38994,499
106.	77	40217,436	39349,519
107.	78	40207,790	39477,718
108.	79	40209,641	39539,732
109.	80	40440,537	39551,766
110.	80.1	40440,504	39552,266
111.	80.2	40470,283	39554,279
112.	81	40461,690	39577,902
113.	82	40361,506	39572,681
114.	83	40292,550	39784,238
115.	84	40276,814	39798,328
116.	85	40250,965	39803,177
117.	86	40260,432	39853,650
118.	87	40275,792	39881,292
119.	88	40419,863	39854,268
120.	89	40426,740	39856,510
121.	89.1	40437,120	39861,440
122.	89.2	40442,670	39855,670
123.	89.3	40449,700	39855,150
124.	89.4	40452,730	39857,050
125.	89.5	40455,560	39851,420

1	2	3	4
126.	89.6	40457,853	39847,142
127.	90	40217,705	39565,187
128.	91	40340,821	39571,603
129.	92	40273,342	39778,631
130.	93	40247,278	39783,520
131.	94	40214,669	39609,673
132.	95	40489,193	39881,961
133.	96	40288,080	39919,684
134.	97	40307,422	40022,800
135.	98	40309,364	40068,659
136.	99	40325,116	40152,637
137.	99.1	40538,711	40105,316
138.	99.2	40540,124	40111,735
139.	99.3	40431,303	40136,278
140.	99.4	40430,017	40129,388
141.	100	40322,730	40196,184
142.	101	40554,240	40144,894
143.	102	40568,032	40098,971
144.	103	40577,190	40139,809
145.	104	40259,421	40208,589
146.	105	40460,761	39846,597
147.	106	40468,293	39831,640
148.	107	40473,518	39834,272
149.	108	40487,012	39807,477
150.	109	40479,554	39803,722
151.	110	40567,336	39629,415
152.	111	40578,581	39607,084
153.	112	40653,727	39457,868
154.	113	40727,528	39449,041
155.	114	40814,541	39465,280
156.	115	40814,345	39466,258
157.	116	40872,256	39477,121
158.	116.1	40872,456	39476,088
159.	117	40930,886	39486,993
160.	118	40934,172	39485,578

1	2	3	4
161.	119	40944,386	39487,485
162.	120	40945,613	39480,653
163.	121	40965,115	39372,064
164.	122	41008,516	39420,917
165.	123	41002,016	39456,374
166.	124	41025,825	39473,342
167.	125	40938,047	39511,128
168.	126	40904,292	39501,356
169.	127	40716,642	39466,335
170.	128	40516,072	39864,599
171.	129	40343,504	40311,365
172.	130	40342,716	40311,507
173.	131	40351,059	40357,760
174.	132	40349,582	40358,027
175.	133	40350,381	40362,455
176.	134	40352,644	40362,047
177.	135	40359,094	40360,909
178.	136	40358,819	40359,536
179.	137	40356,858	40385,434
180.	138	40414,877	40707,194
181.	139	40323,372	40549,129
182.	140	40294,593	40398,264
183.	141	40290,054	40373,680
184.	142	40246,031	40211,456
185.	143	40246,268	40212,753

Приложение № 4
к проекту «Первый этап проекта
планировки и проекта межевания
территории для размещения объектов
инфраструктуры, необходимых
для осуществления мероприятий,
включенных в Программу
подготовки к проведению
в 2018 году в Российской Федерации
чемпионата мира по футболу»

ВЕДОМОСТЬ образуемых и изменяемых земельных участков

Все земельные участки проекта межевания территории для размещения объектов инфраструктуры, необходимых для осуществления мероприятий, включенных в Программу подготовки к проведению в 2018 году в Российской Федерации чемпионата мира по футболу (далее – проект межевания) расположены в границах муниципального образования «город Екатеринбург» и относятся к категории земель «земли населенных пунктов».

В соответствии с техническим заданием каталоги координат поворотных точек земельных участков приводятся в местной системе координат, принятой для муниципального образования «город Екатеринбург». Координаты подлежат уточнению по результатам кадастровых работ.

Виды разрешенного использования земельных участков устанавливаются на основании Правил землепользования и застройки городского округа – муниципального образования «город Екатеринбург», утвержденных решением Екатеринбургской городской Думы от 13.11.2007 № 68/48 «Об утверждении Правил землепользования и застройки городского округа – муниципального образования «город Екатеринбург» (далее – Правила землепользования). Указывается соответствие виду разрешенного использования по приказу Министерства экономического развития Российской Федерации от 01.09.2014 № 540 «Об утверждении классификатора видов разрешенного использования земельных участков».

Земельный участок № 1.

Статус участка: образуемый (из трех земельных участков 66:41:0303009:76, 66:41:0301901:209, 66:41:0301901:211)

Площадь: 16 848 кв. метров.

Назначение земельного участка: Эксплуатация государственного автономного учреждения дополнительного образования Свердловской области «Дворец молодежи» (далее – ГАУДО СО «Дворец молодежи»), размещение объектов инфраструктуры, необходимых для проведения в 2018 году в Российской Федерации чемпионата мира по футболу (далее – Чемпионат), благоустройство.

Территориальная зона по Правилам землепользования: Ц-1.

Примечание: на момент разработки настоящего проекта земельный участок располагается в двух градостроительных зонах – Ц-1 и ТОП-2. Требуется внесение изменений в материалы градостроительного зонирования с целью приведения границ зон к границам земельного участка и его отнесения к зоне Ц-1.

Устанавливаемый вид разрешенного использования по Правилам землепользования: культурное развитие.

Устанавливаемый вид разрешенного использования в соответствии с кодом единого классификатора видов разрешенного использования: образование и просвещение (3.5)

Каталог координат образуемого земельного участка приведен в таблице 1.

Таблица 1

№ строки	№ точки	X	Y
1.	395	40515.36	40000.00
2.	396	40540.13	40111.74
3.	397	40431.31	40136.28
4.	398	40430.02	40129.39
5.	399	40413.82	40132.98
6.	400	40400.29	40135.98
7.	401	40383.96	40058.67
8.	402	40388.16	40033.66
9.	403	40394.38	40029.55
10.	404	40402.24	40024.37
11.	405	40417.00	40014.63
12.	406	40426.09	40008.63
13.	407	40432.51	40004.28
14.	408	40447.87	40000.01
15.	409	40454.74	40000.75
16.	410	40471.81	40000.01
17.	411	40510.69	39994.64
18.	412	40513.16	40000.01
19.	395	40515.36	40000.00

Земельный участок № 2.

Статус участка: образуемый.

Площадь: 1481 кв. метр.

Назначение земельного участка: для размещения объектов инфраструктуры, необходимых для проведения Чемпионата.

Территориальная зона по Правилам землепользования: Ц-1.

Устанавливаемый вид разрешенного использования по Правилам землепользования: земельные участки (территории) общего пользования.

Соответствие коду по единому классификатору: общее пользование территории (12.0).

Примечание: после формирования и приведения к единому правовому и кадастровому статусам с уточняемыми смежными земельными участками, имеющими кадастровые номера 66:41:0303043:45 и 66:41:0303043:73, все три земельных участка подлежат объединению с целью формирования земельного участка с условным номером 59 согласно приложению № 5 к настоящему проекту. Каталог координат образуемого земельного участка приведен в таблице 2.

Таблица 2

№ строки	№ точки	X	Y
1.	1	40365.99	39861.00
2.	2	40370.96	39863.44
3.	3	40275.78	39881.30
4.	4	40266.70	39864.94
5.	5	40275.20	39863.48
6.	6	40282.03	39862.31
7.	7	40331.30	39853.76
8.	8	40345.74	39853.55
9.	9	40359.54	39857.83
10.	1	40365.99	39861.00

Земельный участок № 3.

Статус участка: сохраняемый (кадастровый номер 66:41:0303043:1469)

Площадь: 4398 кв. метра

Территориальная зона по Правилам землепользования: Ц-1.

Назначение земельного участка: под существующие здания института, размещения объектов инфраструктуры, необходимых для проведения Чемпионата.

Разрешенное использование: для размещения научно-исследовательских учреждений.

Соответствие коду по единому классификатору: обеспечение научной деятельности (3.9)

Сервитуты: На всю территорию земельного участка устанавливается сервитут 3/1.

Характеристики сервитута приведены в приложении № 5 к настоящему проекту.

Так как границы земельного участка не изменяются - каталог координат не приводится.

Земельный участок № 4а.

Статус участка: образуемый.

Площадь: 411 кв. метров.

Назначение земельного участка: строительство инженерных сетей гостиничного комплекса, размещения объектов инфраструктуры, необходимых для проведения Чемпионата.

Территориальная зона по Правилам землепользования: Ц-1.

Устанавливаемый вид разрешенного использования по Правилам землепользования: гостиничное обслуживание

Соответствие коду по единому классификатору: гостиничное обслуживание (4.7)

Примечание: участок формируется путем раздела земельного участка 66:41:0303043:1454.

Сервитуты: На всю территорию земельного участка устанавливается сервитут 4/1. Характеристики сервитута приведены в приложении № 5 к настоящему проекту.

Примечание: участок формируется путем раздела земельного участка 66:41:0303043:1454.

Каталог координат образуемого земельного участка приведен в таблице 3.

Таблица 3

№ строки	№ точки	X	Y
1.	10	40155.21	39650.73
2.	11	40158.83	39670.07
3.	12	40149.39	39673.14
4.	13	40146.72	39681.12
5.	14	40123.31	39688.95
6.	10	40155.21	39650.73
7.	602	40140.02	39682.52
8.	603	40135.84	39683.91
9.	604	40134.73	39680.57
10.	605	40138.90	39679.18
11.	602	40140.02	39682.52

Земельный участок № 46.

Статус участка: образуемый.

Площадь: 15 кв. метров.

Назначение земельного участка: размещение ГРПШ.

Территориальная зона по Правилам землепользования: Ц-1.

Устанавливаемый вид разрешенного использования по Правилам землепользования: коммунальное обслуживание.

Соответствие коду по единому классификатору: коммунальное обслуживание (3.1).

Примечание: участок формируется путем раздела земельного участка 66:41:0303043:1454.

Каталог координат образуемого земельного участка приведен в таблице 4.

Таблица 4

№ строки	№ точки	X	Y
1.	602	40140.02	39682.52
2.	603	40135.84	39683.91
3.	604	40134.73	39680.57
4.	605	40138.90	39679.18
5.	602	40140.02	39682.52

Земельный участок № 5.**Статус участка:** образуемый.**Площадь:** 1580 кв. метров.**Назначение земельного участка:** для размещения объектов инфраструктуры, необходимых для проведения Чемпионата.**Территориальная зона по Правилам землепользования:** Ц-2.**Устанавливаемый вид разрешенного использования по Правилам землепользования:** обслуживание автотранспорта.**Соответствие коду по единому классификатору:** обслуживание автотранспорта (4.9).

Примечание: после формирования и приведения к единому правовому и кадастровому статусу с существующими смежными земельными участками, имеющими кадастровые номера 66:41:0000000:90838 и 66:41:0000000:89433, все три земельных участка подлежат объединению с целью формирования земельного участка с условным номером 69 согласно приложению № 5 к настоящему проекту. Образованный остаток, условный номер 32в, расположенный в красных линиях ул. Пирогова, подлежит отнесению к территориям общего пользования и объединению с земельным участком, имеющим кадастровый номер 66:41:0301901:198.

Сервитуты: на всю территорию земельного участка устанавливается сервитут 5/1.

Характеристики сервитута приведены в приложении № 5 к настоящему проекту.

Каталог координат образуемого земельного участка приведен в таблице 5.

Таблица 5

№ строки	№ точки	X	Y
1.	15	40131.06	39497.95
2.	16	40128.22	39535.71
3.	17	40087.45	39533.54
4.	18	40089.52	39494.81
5.	15	40131.06	39497.95

Земельный участок № 6.**Статус участка:** образуемый.**Площадь:** 7568 кв. метров.**Назначение земельного участка:** строительство подземного паркинга (на период проведения Чемпионата), размещение объектов инфраструктуры, необходимых для проведения Чемпионата, последующее строительство и эксплуатация делового центра.**Территориальная зона по Правилам землепользования:** Ц-2.**Устанавливаемый вид разрешенного использования по Правилам землепользования:** деловое управление; вспомогательный вид: обслуживание автотранспорта (парковки).**Соответствие коду по единому классификатору:** обслуживание автотранспорта (4.9).**Примечание:** формирование единого участка производится путем объединения после приведения к единому правовому статусу существующих земельных участков, имеющих кадастровые номера 66:41:0303096:7, 66:41:0303096:11, 66:41:0303096:38, 66:41:0303096:39, 66:41:0303096:41, 66:41:0303096:43, 66:41:0303096:45 и 66:41:0301901:58.**Вид разрешенного использования устанавливается** на период до завершения мероприятий, связанных с проведением Чемпионата, после чего возможно изменение вида разрешенного использования по решению собственника на общих основаниях.**Сервитуты:** на всю территорию объединяемых земельных участков устанавливаются сервитуты 6/1, 6/2, 6/3, 6/4, 6/5, 6/6, 6/7 и 6/8. В соответствии с пунктом 5 статьи 11.8 Земельного кодекса Российской Федерации после формирования объединенного участка перечисленные сервитуты сохраняют свои границы и действие. Характеристики сервитутов приведены в приложении № 5 к настоящему проекту.

Каталог координат образуемого земельного участка приведен в таблице 6.

Таблица 6

№ строки	№ точки	X	Y
1	2	3	4
1.	413	39540.47	39303.60
2.	414	39538.27	39321.58
3.	177	39536.00	39339.96
4.	176	39535.07	39347.62
5.	29	39529.54	39392.59
6.	25	39507.15	39389.85
7.	19	39488.59	39387.58
8.	24	39475.39	39385.95
9.	148	39465.70	39369.70
10.	190	39421.88	39296.26

1	2	3	4
11.	189	39448.95	39297.92
12.	415	39477.65	39299.71
13.	416	39491.16	39300.55
14.	417	39516.76	39302.14
15.	413	39540.47	39303.60

Земельный участок № 7а.

Статус участка: образуемый.

Площадь: 40 кв. метров.

Назначение земельного участка: благоустройство, размещение малых архитектурных форм, размещение объектов инфраструктуры, необходимых для проведения Чемпионата.

Территориальная зона по Правилам землепользования: Ц-2.

Устанавливаемый вид разрешенного использования по Правилам землепользования: обслуживание автотранспорта (парковки).

Соответствие коду по единому классификатору: обслуживание автотранспорта (4.9).

Каталог координат образуемого земельного участка приведен в таблице 7.

Таблица 7

№ строки	№ точки	X	Y
1.	19	39488.59	39387.58
2.	20	39488.56	39387.90
3.	21	39481.16	39391.82
4.	22	39481.24	39391.34
5.	23	39478.46	39391.08
6.	24	39475.39	39385.95
7.	19	39488.59	39387.58

Земельный участок № 7б.

Статус участка: образуемый.

Площадь: 250 кв. метров.

Назначение земельного участка: благоустройство, размещение малых архитектурных форм, размещение объектов инфраструктуры, необходимых для проведения Чемпионата.

Территориальная зона по Правилам землепользования: Ц-2.

Устанавливаемый вид разрешенного использования по Правилам землепользования: обслуживание автотранспорта (парковки).

Соответствие коду по единому классификатору: обслуживание автотранспорта (4.9).

Каталог координат образуемого земельного участка приведен в таблице 8.

Таблица 8

№ строки	№ точки	X	Y
1.	25	39507.15	39389.85
2.	26	39509.31	39394.52
3.	27	39510.07	39399.24
4.	28	39481.80	39396.70
5.	23	39478.46	39391.08
6.	22	39481.24	39391.34
7.	21	39481.16	39391.82
8.	20	39488.56	39387.90
9.	19	39488.59	39387.58
10.	25	39507.15	39389.85

Земельный участок № 7в.**Статус участка:** образуемый.**Площадь:** 176 кв. метров.**Назначение земельного участка:** благоустройство, размещение малых архитектурных форм, размещение объектов инфраструктуры, необходимых для проведения Чемпионата.**Территориальная зона по Правилам землепользования:** Ц-2.**Устанавливаемый вид разрешенного использования по Правилам землепользования:** обслуживание автотранспорта (парковки).**Соответствие коду по единому классификатору:** обслуживание автотранспорта (4.9).

Каталог координат образуемого земельного участка приведен в таблице 9.

Таблица 9

№ строки	№ точки	X	Y
1	2	3	4
1.	29	39529.54	39392.59
2.	30	39528.52	39400.93
3.	27	39510.07	39399.24
4.	26	39509.31	39394.52
5.	25	39507.15	39389.85
6.	29	39529.54	39392.59

Земельный участок № 7г.**Статус участка:** образуемый.**Площадь:** 2 кв. метра.**Назначение земельного участка:** благоустройство, размещение малых архитектурных форм, размещение объектов инфраструктуры, необходимых для проведения Чемпионата.

Территориальная зона по Правилам землепользования: Ц-2.

Устанавливаемый вид разрешенного использования по Правилам землепользования: обслуживание автотранспорта (парковки).

Соответствие коду по единому классификатору: обслуживание автотранспорта (4.9).

Примечание: площадь земельного участка не регламентирована нормами отвода, участок формируется для последующего объединения со смежными земельными участками №7а, 7б, 7в и 7д.

Каталог координат образуемого земельного участка приведен в таблице 10.

Таблица 10

№ строки	№ точки	X	Y
1.	31	39507.17	39436.76
2.	32	39506.54	39438.15
3.	33	39505.18	39435.86
4.	31	39507.17	39436.76

Земельный участок № 7д.

Статус участка: образуемый.

Площадь: 1449 кв. метров.

Назначение земельного участка: благоустройство, размещение малых архитектурных форм, размещение объектов инфраструктуры, необходимых для проведения Чемпионата.

Территориальная зона по Правилам землепользования: Ц-2.

Устанавливаемый вид разрешенного использования по Правилам землепользования: обслуживание автотранспорта (парковки).

Соответствие коду по единому классификатору: обслуживание автотранспорта (4.9).

Каталог координат образуемого земельного участка приведен в таблице 11.

Таблица 11

№ строки	№ точки	X	Y
1.	30	39528.52	39400.93
2.	34	39520.98	39462.36
3.	32	39506.54	39438.15
4.	31	39507.17	39436.76
5.	33	39505.18	39435.86
6.	28	39481.80	39396.70
7.	27	39510.07	39399.24
8.	30	39528.52	39400.93

Земельный участок № 7.**Статус участка:** образуемый.**Площадь:** 1917 кв. метров.**Назначение земельного участка:** благоустройство, размещение малых архитектурных форм, размещение объектов инфраструктуры, необходимых для проведения Чемпионата.**Территориальная зона по Правилам землепользования:** Ц-2.**Устанавливаемый вид разрешенного использования по Правилам землепользования:** обслуживание автотранспорта (парковки).**Соответствие коду по единому классификатору:** обслуживание автотранспорта (4.9).**Примечание:** участок формируется путем объединения земельных участков № 7а, 7б, 7в, 7г и 7д после их приведения к единому правовому и кадастровому статусам.**Сервитуты:** на всю территорию земельного участка устанавливается сервитут 7/1.

Характеристики сервитута приведены в приложении № 5 к настоящему проекту.

Каталог координат образуемого земельного участка приведен в таблице 12.

Таблица 12

№ строки	№ точки	X	Y
1.	29	39529.54	39392.59
2.	30	39528.52	39400.93
3.	34	39520.98	39462.36
4.	32	39506.54	39438.15
5.	33	39505.18	39435.86
6.	28	39481.80	39396.70
7.	23	39478.46	39391.08
8.	24	39475.39	39385.95
9.	19	39488.59	39387.58
10.	25	39507.15	39389.85
11.	29	39529.54	39392.59

Земельный участок № 8.**Статус участка:** образуемый, многоконтурный**Площадь:** 18 118 кв. метров (в том числе контур 1 – 16862,40 кв. метров и контур 2 – 1255,60 кв. метров)**Назначение земельного участка:** место размещения первой очереди многофункционального высотного комплекса.**Территориальная зона по Правилам землепользования:** Ц-1.***Примечание:** проектом межевания предусмотрено расформирование земельного участка (кадастровый номер 66:41:0303043:91) с целью образования земельного участка № 30 для организации местного проезда от ул. Татищева до ул. Пирогова.**Устанавливаемый вид разрешенного использования по Правилам землепользования:** многофункциональный комплекс.

Соответствие коду по единому классификатору: предпринимательство (4.0).

Сервитуты: на всю территорию земельного участка устанавливается сервитут 8/1-8/2. Характеристики сервитута приведены в приложении № 2 к настоящему проекту.

Каталог координат образуемого земельного участка приведен в таблице 13.

Таблица 13

№ строки	№ точки	X	Y
1.	Участок 8 контур 1		
2.	147	40340.82	39571.61
3.	139	40273.34	39778.63
4.	138	40247.26	39783.53
5.	602	40214.67	39609.67
6.	200	40217.70	39565.18
7.	147	40340.82	39571.61
8.	Участок 8 контур 2		
9.	11	40158.83	39670.07
10.	603	40173.75	39749.51
11.	604	40155.94	39753.13
12.	13	40146.72	39681.12
13.	12	40149.39	39673.14
14.	11	40158.83	39670.07

Земельный участок № 9.

Статус участка: образуемый.

Площадь: 141 кв. метр.

Назначение земельного участка: для размещения объектов инфраструктуры, необходимых для проведения Чемпионата.

Территориальная зона по Правилам землепользования: Ц-1.

Устанавливаемый вид разрешенного использования по Правилам землепользования: земельные участки (территории) общего пользования.

Соответствие коду по единому классификатору: общее пользование территории (12.0).

Примечание: до проведения кадастровых работ по формированию участка № 9 должно быть произведено уточнение границ земельного участка с кадастровым номером 66:41:0303043:73. После формирования и приведения к единому правовому и кадастровому статусам с существующими смежными земельными участками – уточняемым участком, имеющим кадастровый номер 66:41:0303043:75, и формируемыми участками № 66 и 41 – все четыре земельных участка подлежат объединению с целью формирования земельного участка с условным номером 58 согласно приложению № 5 к настоящему проекту.

Каталог координат образуемого земельного участка приведен в таблице 14.

Таблица 14

№ строки	№ точки	X	Y
1.	35	40193.66	39859.33
2.	36	40195.56	39865.82
3.	37	40193.26	39882.54
4.	38	40179.11	39891.28
5.	39	40167.09	39898.72
6.	40	40193.04	39874.04
7.	35	40193.66	39859.33

Земельный участок № 10.

Статус участка: образуемый.

Площадь: 6504 кв. метра.

Назначение земельного участка: для реконструкции, строительства и эксплуатации отрезка проспекта Ленина от ул. Шейнкмана до ул. Репина (соединительная); для размещения станции метро и рабочего ствола второй линии метрополитена.

Территориальная зона по Правилам землепользования: ТОП-2 (действие градостроительных регламентов не распространяется).

Устанавливаемый вид разрешенного использования по Правилам землепользования: земельные участки (территории) общего пользования.

Соответствие коду по единому классификатору: общее пользование территории (12.0).

Сервитуты: на часть территории земельного участка устанавливается сервитут 10/1. Характеристики сервитута и каталог координат поворотных точек приведены в приложении № 5 к настоящему проекту.

Примечание: участок подлежит отнесению к территории общего пользования. Для целей формирования границ земельных участков, целесообразных для эксплуатации и обслуживания территорий общего пользования под возведенными объектами улично-дорожной сети и озелененных зон, требуется принятие отдельных решений по переформированию земельных участков после завершения строительного-монтажных работ.

Каталог координат образуемого земельного участка приведен в таблице 15.

Таблица 15

№ строки	№ точки	X	Y
1	2	3	4
1.	41	40298.80	40070.66
2.	42	40315.71	40162.22
3.	43	40304.65	40164.59
4.	44	40267.42	40172.51

1	2	3	4
5.	45	40245.36	40177.19
6.	46	40228.78	40180.71
7.	47	40227.50	40173.82
8.	48	40244.07	40170.28
9.	49	40234.07	40117.00
10.	50	40240.08	40103.16
11.	51	40244.44	40092.96
12.	52	40250.00	40080.00
13.	41	40298.80	40070.66

Земельный участок № 11.

Статус участка: сохраняемый (кадастровый номер 66:41:0303043:1433).

Площадь: 11 488 кв. метров.

Существующий вид разрешенного использования земельного участка: транспорт.

Территориальная зона по Правилам землепользования: Ц-1.

Примечание: после завершения строительно-монтажных работ по размещению подземного паркинга, элементов улично-дорожной сети (включая трамвайную линию) и многофункционального высотного комплекса «Стражи Урала» потребуется урегулирование земельно-имущественных отношений по определению порядка пользования земельным участком, а также приведение вида разрешенного использования в соответствие классификатору.

Так как границы земельного участка не изменяются, каталог координат земельного участка не приводится.

Земельный участок № 12.

Статус участка: сохраняемый (кадастровый номер 66:41:0303043:90).

Площадь: 823 кв. метра.

Существующий вид разрешенного использования земельного участка: для размещения гостиничного комплекса.

Территориальная зона по Правилам землепользования: Ц-1.

Так как границы земельного участка не изменяются, каталог координат земельного участка не приводится.

Земельный участок № 14.

Статус участка: сохраняемый (кадастровый номер 66:41:0303043:88).

Площадь: 52 кв. метра.

Существующий вид разрешенного использования земельного участка: под здание трансформаторной подстанции.

Территориальная зона по Правилам землепользования: Ц-1.

Так как границы земельного участка не изменяются, каталог координат земельного участка не приводится.

Земельный участок № 15.

Статус участка: сохраняемый (кадастровый номер 66:41:0303043:89).

Площадь: 9132 кв. метра.

Существующий вид разрешенного использования земельного участка: земли, занятые техникумами, университетами, академиями.

Территориальная зона по Правилам землепользования: Ц-1.

Сервитуты: на часть границ земельного участка устанавливается сервитут 15/1.

Характеристики сервитута и каталог координат поворотных точек приведены в приложении № 5 к настоящему проекту.

Так как границы земельного участка не изменяются, каталог координат земельного участка не приводится.

Земельный участок № 16.

Статус участка: сохраняемый (кадастровый номер 66:41:0000000:89761).

Площадь: 110 373 кв. метра

Существующий вид разрешенного использования земельного участка: для размещения объектов инфраструктуры, необходимых для осуществления мероприятий, включенных в Программу.

Территориальная зона по Правилам землепользования: ЦС-4.

Примечание: границы земельного участка (кадастровый номер 66:41:0000000:89761) в южной и юго-восточной части имеют незначительные расхождения с границами утвержденных красных линий и границей проекта планировки, утвержденного распоряжением Правительства Российской Федерации от 04.11.2014 № 2213-р. Незначительность выявленных расхождений не оказывает влияния на проектные решения, разработанные проектом межевания, поэтому принято решение о сохранении границ земельного участка в неизменном виде.

Так как границы земельного участка не изменяются, каталог координат земельного участка не приводится.

Земельный участок № 17.

Статус участка: сохраняемый (кадастровый номер 66:41:0301901:10).

Площадь: 459 кв. метров.

Существующий вид разрешенного использования земельного участка: под религиозный объект.

Территориальная зона по Правилам землепользования: СО-2.

Так как границы земельного участка не изменяются, каталог координат земельного участка не приводится.

Земельный участок № 18.

Статус участка: сохраняемый (кадастровый номер 66:41:0304005:58).

Площадь: 609 кв. метров.

Существующий вид разрешенного использования земельного участка: реконструкция существующего деревообделочного комбината.

Территориальная зона по Правилам землепользования: Ц-2.

Сервитуты: на всю территорию земельного участка устанавливается сервитут 18/1. Характеристики сервитута приведены в приложении № 5 к настоящему проекту.

Так как границы земельного участка не изменяются, каталог координат земельного участка не приводится.

Земельный участок № 19.

Статус участка: сохраняемый (кадастровый номер 66:41:0304005:10).

Площадь: 4425 кв. метров.

Существующий вид разрешенного использования земельного участка: под открытую автостоянку спецавтомашин.

Территориальная зона по Правилам землепользования: ПК-4.

Сервитуты: на часть границ земельного участка устанавливается сервитут 19/1. Характеристики сервитута и каталог координат поворотных точек приведены в приложении № 5 к настоящему проекту.

Так как границы земельного участка не изменяются, каталог координат земельного участка не приводится.

Земельный участок № 20.

Статус участка: сохраняемый (кадастровый номер 66:41:0304005:13).

Площадь: 41819 кв. метров.

Существующий вид разрешенного использования земельного участка: земли под объектами транспортной инфраструктуры.

Территориальная зона по Правилам землепользования: ПК-4.

Сервитуты: на часть границ земельного участка устанавливается сервитут 20/1. Характеристики сервитута и каталог координат поворотных точек приведены в приложении № 5 к настоящему проекту.

Так как границы земельного участка не изменяются, каталог координат земельного участка не приводится.

Земельный участок № 21.

Статус участка: образуемый.

Площадь: 3020 кв. метров.

Назначение земельного участка: для эксплуатации и обслуживания мемориального комплекса.

Территориальная зона по Правилам землепользования: ТОП-2 (действие градостроительных регламентов не распространяется).

Устанавливаемый вид разрешенного использования по Правилам землепользования: земельные участки (территории) общего пользования.

Соответствие коду по единому классификатору: общее пользование территории (12.0).

Сервитуты: на всю территорию земельного участка устанавливается сервитут 21/1. Характеристики сервитута приведены в приложении № 5 к настоящему проекту.

Примечание: участок подлежит отнесению к территории общего пользования. При этом границы участка формируются для целей эксплуатации и обслуживания существующего объекта, объединение с иными участками территорий общего пользования не требуется.

Каталог координат образуемого земельного участка приведен в таблице 16.

Таблица 16

№ строки	№ точки	X	Y
1.	53	40261.40	39951.80
2.	54	40265.40	39966.60
3.	55	40276.45	40017.35
4.	56	40269.81	40035.44
5.	57	40246.95	40039.36
6.	58	40240.60	40023.50
7.	59	40237.35	40005.15
8.	60	40231.45	39972.15
9.	61	40229.25	39972.45
10.	62	40228.65	39963.65
11.	63	40230.00	39959.35
12.	64	40233.15	39953.90
13.	65	40239.50	39948.70
14.	66	40245.70	39946.55
15.	67	40252.70	39946.80
16.	68	40256.65	39948.50
17.	53	40261.40	39951.80

Земельный участок № 22.

Статус участка: сохраняемый.

Площадь: 6504 кв. метра.

Назначение земельного участка: для реконструкции, строительства и эксплуатации отрезка ул. Московской от ул. Попова до пер. Пестеревского и отрезка проспекта Ленина от ул. Шейнкмана до ул. Соединительной.

Территориальная зона по Правилам землепользования: ТОП-2, Ц-1 (действие градостроительных регламентов не распространяется).

Устанавливаемый вид разрешенного использования по Правилам землепользования: земельные участки (территории) общего пользования.

Соответствие коду по единому классификатору: общее пользование территории (12.0).

Сервитуты: на часть территории земельных участков устанавливаются сервитуты 22/1, 22/2, 22/3, 22/4, 22/5. Характеристики сервитута и каталог координат поворотных точек приведены в приложении № 5 к настоящему проекту.

Примечание: на чертеже проекта межевания за условным номером 22 отображен конгломерат смежных земельных участков, имеющих кадастровые номера 66:41:0301901:218, 66:41:0301901:196, 66:41:0301901:190, 66:41:0401901:187, 66:41:0301901:112 и 66:41:0301901:117. Так как границы земельных участков 66:41:0401901:187 и 66:41:0301901:196 выходят за границы территории, предназначенной для размещения объектов временной инфраструктуры, необходимых для проведения Чемпионата, во избежание нецелесообразного промежуточного реформирования границ участков в проекте межевания их границы не пересматриваются. Все входящие в конгломерат земельные участки подлежат отнесению к территориям общего пользования. Для целей формирования границ земельных участков, целесообразных для эксплуатации и обслуживания территорий общего пользования под возведенными объектами улично-дорожной сети и озелененных зон требуется принятие отдельных решений по реформированию после завершения строительно-монтажных работ.

Так как границы земельного участка не изменяются – каталог координат не приводится.

Земельный участок № 23.

Статус участка: изменяемый (кадастровый номер 66:41:0303009:50).

Площадь: 43 кв. метра.

Текущий вид разрешенного использования: под выстроенную трансформаторную подстанцию.

Назначение земельного участка: для строительства и эксплуатации отрезка пер. Пестеревского от ул. Московской до бульвара Верх-Исетского.

Территориальная зона по Правилам землепользования: ТОП-2 (действие градостроительных регламентов не распространяется).

Устанавливаемый вид разрешенного использования по Правилам землепользования: земельные участки (территории) общего пользования.

Соответствие коду по единому классификатору: общее пользование территории (12.0).

Примечание: изменение вида разрешенного использования возможно после демонтажа существующего сооружения трансформаторной подстанции. С момента приведения земельного участка к единому правовому и кадастровому статусам с существующими смежными земельными участками, имеющими кадастровые номера 66:41:0303009:765, 66:41:0303009:766 и 66:41:0303009:764, все четыре земельного участка подлежат объединению с целью формирования земельного участка с условным номером 65 согласно приложению № 5 к настоящему проекту.

Так как границы земельного участка не изменяются, каталог координат земельного участка не приводится.

Земельный участок № 24.**Статус участка:** образуемый.**Площадь:** 2711 кв. метров.**Назначение земельного участка:** для реконструкции и эксплуатации отрезка бульвара Верх-Исетский от ул. Крылова до ул. Московской.**Территориальная зона по Правилам землепользования:** ТОП-2, Ц-2, Ж-5 (действие градостроительных регламентов не распространяется).**Устанавливаемый вид разрешенного использования по Правилам землепользования:** земельные участки (территории) общего пользования.**Соответствие коду по единому классификатору:** общее пользование территории (12.0).

Примечание: перед формированием земельного участка №24 земельный участок с кадастровым номером 66:41:0301901:115, сведения о котором носят временный характер, подлежит снятию с государственного кадастрового учета. Участок № 24 подлежит отнесению к территории общего пользования. Для целей формирования границ земельных участков, целесообразных для эксплуатации и обслуживания территорий общего пользования под возведенными объектами улично-дорожной сети и озелененных зон, требуется принятие отдельных решений по реформированию земельных участков после завершения строительномонтажных работ.

Каталог координат образуемого земельного участка приведен в таблице 17.

Таблица 17

№ строки	№ точки	X	Y
1	2	3	4
1.	69	40727.53	39449.04
2.	70	40716.63	39466.34
3.	71	40681.09	39536.93
4.	72	40678.84	39541.40
5.	73	40656.69	39585.39
6.	74	40652.76	39593.21
7.	75	40520.49	39855.84
8.	76	40474.30	39832.00
9.	77	40486.96	39807.49
10.	78	40479.50	39803.73
11.	79	40494.06	39774.88
12.	80	40514.16	39735.02
13.	81	40561.74	39640.53
14.	82	40567.34	39629.42
15.	83	40578.58	39607.09
16.	84	40585.30	39593.74
17.	85	40629.40	39506.16
18.	86	40653.73	39457.88

1	2	3	4
19.	87	40652.25	39427.81
20.	88	40660.13	39431.74
21.	89	40694.41	39436.64
22.	90	40696.30	39438.33
23.	91	40699.34	39439.92
24.	92	40702.81	39440.75
25.	93	40705.58	39440.14
26.	94	40708.89	39438.19
27.	69	40727.53	39449.04

Земельный участок № 25.

Статус участка: сохраняемый (в измененных границах) (кадастровый номер 66:41:0303043:1424).

Назначение земельного участка: для реконструкции, строительства и эксплуатации отрезка проспекта Ленина от ул. Шейнкмана до ул. Репина (соединительная).

Территориальная зона по Правилам землепользования: ТОП-2, Ц-1 (действие градостроительных регламентов не распространяется).

Текущий вид разрешенного использования: общее пользование территории.

Примечание: из участка образуются земельные участки № 21 и 42. Участок подлежит отнесению к территории общего пользования. Для целей формирования границ земельных участков, целесообразных для эксплуатации и обслуживания территорий общего пользования под возведенными объектами улично-дорожной сети и озелененных зон, требуется принятие отдельных решений по реформированию земельного участка после завершения строительно-монтажных работ.

Так как в отношении земельного участка применяется раздел с измененным исходным участком, каталог координат земельного участка не приводится.

Земельный участок № 26.

Статус участка: образуемый.

Площадь: 9094 кв. метра (в том числе контур 1 – 4099,21 кв. метра и контур 2 – 4995,25 кв. метра).

Назначение земельного участка: для реконструкции и эксплуатации отрезка проспекта Ленина от ул. Шейнкмана до ул. Репина (соединительная) и отрезка ул. Попова от ул. Репина до ул. Московской.

Территориальная зона по Правилам землепользования: ТОП-2, Ц-1, ЦС-1 (действие градостроительных регламентов не распространяется).

Устанавливаемый вид разрешенного использования по Правилам землепользования: земельные участки (территории) общего пользования.

Соответствие коду по единому классификатору: общее пользование территории (12.0).

Сервитуты: на всю территорию контура 1 земельного участка устанавливается сервитут 26/1, на всю территорию контура 2 земельного участка устанавливается сервитут 26/2. Характеристики сервитутов приведены в приложении № 5 к настоящему проекту.

Примечание: участок подлежит отнесению к территории общего пользования. Для целей формирования границ земельных участков, целесообразных для эксплуатации и обслуживания территорий общего пользования под возведенными объектами улично-дорожной сети и озелененных зон, требуется принятие отдельных решений по реформированию земельных участков после завершения строительного-монтажных работ.

Каталог координат образуемого земельного участка приведен в таблице 18.

Таблица 18

№ строки	№ точки	X	Y
1	2	3	4
1.	участок 26, контур 1		
2.	95	40307.67	40028.94
3.	96	40308.52	40048.73
4.	97	40300.22	40050.20
5.	98	40297.74	40052.63
6.	99	40295.83	40054.54
7.	41	40298.80	40070.66
8.	52	40250.00	40080.00
9.	51	40244.44	40092.96
10.	50	40240.08	40103.16
11.	49	40234.07	40117.00
12.	100	40227.88	40083.94
13.	101	40215.83	40048.64
14.	102	40213.07	40040.50
15.	103	40209.60	40022.06
16.	104	40233.38	40033.07
17.	57	40246.95	40039.36
18.	56	40269.81	40035.44
19.	105	40291.61	40031.70
20.	95	40307.67	40028.94
21.	участок 26, контур 2		
22.	106	40071.85	39958.29
23.	107	40074.86	39959.68
24.	108	40083.86	39963.85
25.	109	40055.30	39972.66
26.	110	40040.99	39966.04
27.	111	40025.04	39969.02

1	2	3	4
28.	112	40027.44	39981.05
29.	113	40040.65	40047.49
30.	114	40011.22	40053.34
31.	115	40006.65	40030.28
32.	116	40006.26	40028.27
33.	117	40000.31	39998.40
34.	118	40000.07	39997.17
35.	119	39996.61	39979.79
36.	120	39991.30	39953.29
37.	121	39987.42	39918.43
38.	122	39997.59	39923.01
39.	123	40006.54	39927.07
40.	106	40071.85	39958.29

Земельный участок № 27.

Статус участка: образуемый.

Площадь: 252 кв. метра.

Назначение земельного участка: для реконструкции и эксплуатации отрезка ул. Репина (соединительная) и отрезка ул. Попова от ул. Репина до ул. Московской.

Территориальная зона по Правилам землепользования: ЦС-1 (действие градостроительных регламентов не распространяется).

Устанавливаемый вид разрешенного использования по Правилам землепользования: земельные участки (территории) общего пользования.

Соответствие коду по единому классификатору: общее пользование территории (12.0).

Сервитуты: на всю территорию земельного участка устанавливается сервитут 27/1. Характеристики сервитута приведены в приложении № 5 к настоящему проекту.

Примечание: перед формированием земельного участка № 27 земельный участок с кадастровым номером 66:41:0301901:195, сведения о котором носят временный характер, подлежит снятию с государственного кадастрового учета. После формирования земельный участок № 27 подлежит отнесению к территории общего пользования. Для целей формирования границ земельных участков, целесообразных для эксплуатации и обслуживания территорий общего пользования под возведенными объектами улично-дорожной сети и озелененных зон, требуется принятие отдельных решений по реформированию земельных участков после завершения строительно-монтажных работ.

Каталог координат образуемого земельного участка приведен в таблице 19.

Таблица 19

№ строки	№ точки	X	Y
1	2	3	4
1.	109	40055.30	39972.66
2.	112	40027.44	39981.05
3.	124	40026.34	39975.57
4.	111	40025.04	39969.02
5.	110	40040.99	39966.04
6.	109	40055.30	39972.66

Земельный участок № 28.**Статус участка:** образуемый.**Площадь:** 3442 кв. метра.**Назначение земельного участка:** для организации местного проезда от ул. Татищева на ул. Пирогова.**Территориальная зона по Правилам землепользования:** Ц-1, Ц-2 (действие градостроительных регламентов не распространяется).**Устанавливаемый вид разрешенного использования по Правилам землепользования:** земельные участки (территории) общего пользования.**Соответствие коду по единому классификатору:** общее пользование территории (12.0).**Сервитуты:** на всю территорию земельного участка устанавливается сервитут 28/1. Характеристики сервитута приведены в приложении № 5 к настоящему проекту.**Примечание:** после формирования и приведения к единому правовому и кадастровому статусам (в том числе с привлечением процедур изъятия для государственных или муниципальных нужд) со смежными формируемыми земельными участками с условными номерами 29 и 30 все три земельных участка подлежат объединению с целью формирования земельного участка с условным номером 60 согласно приложению № 5 к настоящему проекту.

Каталог координат образуемого земельного участка приведен в таблице 20.

Таблица 20

№ строки	№ точки	X	Y
1	2	3	4
1.	125	40361.51	39572.68
2.	126	40360.80	39575.15
3.	127	40358.85	39580.79
4.	128	40355.10	39591.70
5.	129	40349.10	39604.25
6.	130	40293.99	39751.70
7.	131	40303.13	39751.77

1	2	3	4
8.	132	40298.25	39766.70
9.	133	40297.60	39768.70
10.	134	40295.70	39774.45
11.	135	40292.55	39784.20
12.	136	40276.81	39798.33
13.	137	40250.97	39803.18
14.	138	40247.26	39783.53
15.	139	40273.34	39778.63
16.	140	40277.89	39764.47
17.	141	40283.36	39754.81
18.	142	40298.26	39714.57
19.	143	40306.50	39690.81
20.	144	40337.47	39608.14
21.	145	40334.87	39607.17
22.	146	40333.13	39595.17
23.	147	40340.82	39571.61
24.	125	40361.51	39572.68

Земельный участок № 29.

Статус участка: образуемый (путем изъятия из земельного участка 66:41:0303043:87).

Площадь: 830 кв. метров.

Назначение земельного участка: для организации местного проезда от ул. Татищева до ул. Пирогова.

Территориальная зона по Правилам землепользования: Ц-2 (действие градостроительных регламентов не распространяется).

Устанавливаемый вид разрешенного использования по Правилам землепользования: земельные участки (территории) общего пользования.

Соответствие коду по единому классификатору: общее пользование территории (12.0).

Сервитуты: до момента принятия полномочными органами решения о частичном изъятии земельного участка с кадастровым номером 66:41:0303043:87 в границах подлежащего формированию земельного участка с условным номером 29 устанавливается сервитут 29/1. Характеристики сервитута приведены в приложении № 5 к настоящему проекту. После формирования земельного участка с условным номером 29 названный сервитут сохраняется в силу положений пункта 5 статьи 11.8 Земельного кодекса Российской Федерации.

Примечание: после формирования и приведения к единому правовому и кадастровому статусам со смежными формируемыми земельными участками с условными номерами 28 и 30 все три земельных участка подлежат объединению с целью формирования земельного участка с условным номером 60 согласно приложению № 5 к настоящему проекту.

Каталог координат образуемого земельного участка приведен в таблице 21.

Таблица 21

№ строки	№ точки	X	Y
1	2	3	4
1.	131	40303.13	39751.77
2.	130	40293.99	39751.70
3.	129	40349.10	39604.25
4.	128	40355.10	39591.70
5.	131	40303.13	39751.77

Земельный участок № 30.

Статус участка: образуемый (путем изъятия из земельного участка 66:41:0303043:91).

Площадь: 827 кв. метров.

Назначение земельного участка: для организации местного проезда от ул. Татищева до ул. Пирогова.

Территориальная зона по Правилам землепользования: Ц-1 (действие градостроительных регламентов не распространяется).

Устанавливаемый вид разрешенного использования по Правилам землепользования: земельные участки (территории) общего пользования.

Соответствие коду по единому классификатору: общее пользование территории (12.0).

После формирования земельного участка с условным номером 30 названный сервитут сохраняется в силу положений пункта 5 статьи 11.8 Земельного кодекса Российской Федерации.

Примечание: после формирования и приведения к единому правовому и кадастровому статусам со смежными формируемыми земельными участками с условными номерами 28 и 29 все три земельных участка подлежат объединению с целью формирования земельного участка с условным номером 60 согласно приложению № 5 к настоящему проекту.

Каталог координат образуемого земельного участка приведен в таблице 22.

Таблица 22

№ строки	№ точки	X	Y
1.	146	40333.13	39595.17
2.	145	40334.87	39607.17
3.	144	40337.47	39608.14
4.	143	40306.50	39690.81
5.	142	40298.26	39714.57
6.	141	40283.36	39754.81
7.	140	40277.89	39764.47
8.	146	40333.13	39595.17

Земельный участок № 31.**Статус участка:** образуемый.**Площадь:** 97 303 кв. метра.**Назначение земельного участка:** для строительства, реконструкции и эксплуатации отрезка ул. Татищева от ул. Пирогова до ул. Красноуральской (включая переустройство перекрестков с улицами Токарей и Красноуральской); для размещения станции метро «Татищевская».**Территориальная зона по Правилам землепользования:** Ц-2 (действие градостроительных регламентов не распространяется).**Устанавливаемый вид разрешенного использования по Правилам землепользования:** земельные участки (территории) общего пользования.**Соответствие коду по единому классификатору:** общее пользование территории (12.0).**Сервитуты:** на часть территории земельного участка устанавливается сервитут 31/3. Характеристики сервитута и каталог координат поворотных точек приведены в приложении № 5 к настоящему проекту.

Примечание: образование земельного участка возможно после приведения к единому правовому и кадастровому статусу (в том числе завершения процедур изъятия для муниципальных нужд) путем объединения земельных участков с кадастровыми номерами: 66:41:0303043:21, 66:41:0303043:1415, 66:41:0303043:1423, 66:41:0301901:192, 66:41:0002001:41, 66:41:0303901:120, 66:41:0303901:122, 66:41:0303901:152, 66:41:0303067:33, 66:41:0303074:26, 66:41:0303068:37, 66:41:0303068:39, 66:41:0303068:75, 66:41:0303068:76, 66:41:0303068:1774, 66:41:0303072:2, 66:41:0303072:9, 66:41:0303072:12, 66:41:0303072:14, 66:41:0303072:15, 66:41:0303072:21, 66:41:0303072:23, 66:41:0303072:25, 66:41:0303072:26, 66:41:0303072:27, 66:41:0303072:28, 66:41:0303072:29, 66:41:0303072:30, 66:41:0303072:31, 66:41:0303072:32, 66:41:0303072:33, 66:41:0303072:49, 66:41:0303072:51, 66:41:0303072:52, 66:41:0303072:905, 66:41:0303072:916, 66:41:0303072:2178, 66:41:0000000:25148, 66:41:0303073:6, 66:41:0303073:43, 66:41:0303073:44, 66:41:0303074:5, 66:41:0303074:6, 66:41:0303073:4, 66:41:0303073:5, 66:41:0303073:42, 66:41:0303068:4, 66:41:0303068:5, 66:41:0303068:6, 66:41:0303068:7, 66:41:0303068:8, 66:41:0303068:9, а также формируемых участков с условными номерами 45, 47 и 68.

Каталог координат образуемого земельного участка приведен в таблице 23.

Таблица 23

№ строки	№ точки	X	Y
1	2	3	4
1.	369	40273.60	38602.96
2.	418	40271.19	38634.88
3.	419	40267.25	38687.31

1	2	3	4
4.	420	40263.11	38742.28
5.	421	40254.22	38860.72
6.	422	40261.90	38861.30
7.	423	40259.44	38904.49
8.	424	40291.01	38911.80
9.	394	40291.00	38913.48
10.	393	40314.80	38914.62
11.	361	40310.68	38994.46
12.	367	40287.18	38993.40
13.	366	40244.38	38991.35
14.	365	40244.09	38995.30
15.	425	40238.27	39072.64
16.	426	40233.12	39140.97
17.	427	40229.04	39195.23
18.	428	40220.05	39314.62
19.	429	40232.02	39315.56
20.	430	40231.33	39324.35
21.	431	40229.27	39350.45
22.	432	40217.44	39349.52
23.	433	40214.25	39391.89
24.	434	40212.93	39409.23
25.	435	40210.00	39448.29
26.	436	40207.79	39477.71
27.	437	40203.15	39539.39
28.	202	40216.37	39540.09
29.	201	40215.97	39545.46
30.	200	40217.70	39565.18
31.	438	40217.39	39569.52
32.	439	40217.01	39575.26
33.	440	40184.81	39615.27
34.	10	40155.21	39650.73
35.	297	40145.55	39649.55
36.	302	40126.95	39647.15
37.	303	40119.90	39646.23
38.	304	40126.34	39560.64
39.	441	40126.61	39555.65
40.	158	40127.89	39539.92
41.	16	40128.22	39535.71
42.	15	40131.06	39497.95
43.	442	40133.90	39460.20
44.	443	40134.32	39454.66
45.	444	40135.55	39438.25

1	2	3	4
46.	445	40135.70	39436.21
47.	446	40137.40	39413.59
48.	447	40138.07	39404.73
49.	448	40138.11	39404.15
50.	449	40141.05	39365.17
51.	450	40143.25	39335.92
52.	451	40144.90	39313.98
53.	452	40145.49	39306.01
54.	453	40146.87	39287.71
55.	454	40147.60	39278.00
56.	455	40147.86	39274.65
57.	456	40160.65	39104.44
58.	457	40163.06	39072.51
59.	458	40163.46	39067.05
60.	459	40164.91	39047.75
61.	460	40168.65	38998.24
62.	461	40126.27	38996.21
63.	462	40117.99	38995.81
64.	463	40118.01	38995.31
65.	464	40045.24	38991.83
66.	465	40049.57	38901.95
67.	466	40068.65	38902.86
68.	467	40083.27	38903.55
69.	468	40122.35	38905.43
70.	469	40150.52	38906.77
71.	470	40175.44	38907.95
72.	471	40179.42	38855.11
73.	472	40185.54	38773.80
74.	473	40196.69	38625.70
75.	474	40148.27	38621.72
76.	475	40148.79	38616.14
77.	476	40149.76	38604.32
78.	477	40167.81	38604.77
79.	478	40199.53	38605.55
80.	479	40201.26	38580.92
81.	480	40202.72	38559.00
82.	378	40216.68	38560.25
83.	377	40215.63	38571.14
84.	376	40212.63	38605.79
85.	374	40227.45	38606.88
86.	373	40243.02	38607.63
87.	372	40242.99	38607.07

1	2	3	4
88.	371	40243.39	38602.38
89.	370	40243.54	38600.56
90.	369	40273.60	38602.96

Земельный участок № 32.

Статус участка: сохраняемый (кадастровый номер 66:41:0301901:198).

Площадь: 64 922 кв. метра.

Существующий вид разрешенного использования земельного участка: для строительства, реконструкции и дальнейшей эксплуатации объектов улично-дорожной сети и объектов инженерной инфраструктуры.

Территориальная зона по Правилам землепользования: СО-2, ЦС-4, Ц-2, ЦС-5, Ж-5 (действие градостроительных регламентов не распространяется).

Примечание: границы земельного участка по смежеству с земельными участками (кадастровые номера 66:41:0000000:89761 и 66:41:0303085:2) имеют незначительные расхождения с границами утвержденных красных линий и границей проекта планировки, утвержденного распоряжением Правительства Российской Федерации от 04.11.2014 № 2213-р. Так как незначительность выявленных расхождений не оказывает влияния на проектные решения, разработанные проектом межевания, принято решение о сохранении границ в неизменном виде.

Так как границы земельного участка не изменяются, каталог координат земельного участка не приводится.

Земельный участок № 32а.

Статус участка: образуемый.

Площадь: 144 кв. метра.

Назначение земельного участка: для реконструкции и эксплуатации отрезков улиц Пирогова и Репина от улицы Попова до улиц Татищева и Крауля.

Территориальная зона по Правилам землепользования: Ц-2 (действие градостроительных регламентов не распространяется).

Устанавливаемый вид разрешенного использования по Правилам землепользования: земельные участки (территории) общего пользования.

Соответствие коду по единому классификатору: общее пользование территории (12.0).

Примечание: после формирования и приведения к единому кадастровому статусу с существующими смежными земельными участками улично-дорожной сети в красных линиях улиц участок с условным номером 32а подлежит отнесению к территории общего пользования и объединению с земельным участком с кадастровым номером 66:41:0301901:198. Для целей формирования границ земельных участков, целесообразных для эксплуатации и обслуживания территорий общего пользования под возведенными объектами улично-дорожной сети и озелененных зон, требуется принятие отдельных решений

по реформированию земельных участков после завершения строительномонтажных работ.

Сервитуты: на всю территорию земельного участка устанавливается сервитут 32/10. Характеристики сервитута приведены в приложении № 5 к настоящему проекту.

Каталог координат образуемого земельного участка приведен в таблице 24.

Таблица 24

№ строки	№ точки	X	Y
1	2	3	4
1.	148	39465.70	39369.70
2.	24	39475.39	39385.95
3.	149	39475.57	39387.01
4.	150	39474.56	39387.53
5.	151	39473.96	39388.73
6.	152	39474.28	39389.89
7.	153	39475.19	39390.77
8.	23	39478.46	39391.08
9.	28	39481.80	39396.70
10.	154	39475.75	39396.15
11.	155	39460.90	39372.50
12.	148	39465.70	39369.70

Земельный участок № 32б.

Статус участка: образуемый.

Площадь: 128 кв. метров.

Назначение земельного участка: для реконструкции и эксплуатации отрезков улиц Пирогова и Репина от улицы Попова до улиц Татищева и Крауля.

Территориальная зона по Правилам землепользования: Ц-2 (действие градостроительных регламентов не распространяется).

Устанавливаемый вид разрешенного использования по Правилам землепользования: земельные участки (территории) общего пользования.

Соответствие коду по единому классификатору: общее пользование территории (12.0).

Примечание: после формирования и приведения к единому кадастровому статусу с существующими смежными земельными участками улично-дорожной сети в красных линиях улиц участок с условным номером 32а подлежит отнесению к территории общего пользования и объединению с земельным участком с кадастровым номером 66:41:0301901:198. Для целей формирования границ земельных участков, целесообразных для эксплуатации и обслуживания территорий общего пользования под возведенными объектами улично-дорожной сети и озелененных зон, требуется принятие отдельных решений по

переформированию земельных участков после завершения строительного-монтажных работ.

Сервитуты: на всю территорию земельного участка устанавливается сервитут 32/16. Характеристики сервитута приведены в приложении № 5 к настоящему проекту.

Каталог координат образуемого земельного участка приведен в таблице 25.

Таблица 25

№ строки	№ точки	X	Y
1	2	3	4
1.	156	39547.01	39396.64
2.	157	39546.41	39402.56
3.	30	39528.52	39400.93
4.	29	39529.54	39392.59
5.	156	39547.01	39396.64

Земельный участок № 32 в.

Статус участка: образуемый.

Площадь: 172 кв. метра.

Назначение земельного участка: для реконструкции и эксплуатации отрезков улиц Пирогова и Репина от улицы Попова до улиц Татищева и Крауля.

Территориальная зона по Правилам землепользования: Ц-2 (действие градостроительных регламентов не распространяется).

Устанавливаемый вид разрешенного использования по Правилам землепользования: земельные участки (территории) общего пользования.

Соответствие коду по единому классификатору: общее пользование территории (12.0).

Примечание: после формирования и приведения к единому кадастровому статусу с существующими смежными земельными участками улично-дорожной сети в красных линиях улиц участок с условным номером 32в подлежит отнесению к территории общего пользования и объединению с земельным участком с кадастровым номером 66:41:0301901:198. Для целей формирования границ земельных участков, целесообразных для эксплуатации и обслуживания территорий общего пользования под возведенными объектами улично-дорожной сети и озелененных зон, требуется принятие отдельных решений по переформированию земельных участков после завершения строительного-монтажных работ.

Сервитуты: на всю территорию земельного участка устанавливается сервитут 32/3. Характеристики сервитута приведены в приложении № 5 к настоящему проекту.

Каталог координат образуемого земельного участка приведен в таблице 26.

Таблица 26

№ строки	№ точки	X	Y
1.	16	40128.22	39535.71
2.	158	40127.89	39539.92
3.	159	40087.22	39537.73
4.	17	40087.45	39533.54
5.	16	40128.22	39535.71

Земельный участок № 32 г.

Статус участка: образуемый.

Площадь: 11 кв. метров.

Назначение земельного участка: для реконструкции и эксплуатации отрезков улиц Пирогова и Репина от улицы Попова до улиц Татищева и Крауля.

Территориальная зона по Правилам землепользования: Ц-2 (действие градостроительных регламентов не распространяется).

Устанавливаемый вид разрешенного использования по Правилам землепользования: земельные участки (территории) общего пользования.

Соответствие коду по единому классификатору: общее пользование территории (12.0).

Примечание: после формирования и приведения к единому кадастровому статусу с существующими смежными земельными участками улично-дорожной сети в красных линиях улиц участок с условным номером 32г подлежит отнесению к территориям общего пользования и объединению с земельным участком с кадастровым номером 66:41:0301901:198. Для целей формирования границ земельных участков, целесообразных для эксплуатации и обслуживания территорий общего пользования под возведенными объектами улично-дорожной сети и озелененных зон, требуется принятие отдельных решений по реформированию земельных участков после завершения строительно-монтажных работ.

Сервитуты: на всю территорию земельного участка устанавливается сервитут 2/13. Характеристики сервитута приведены в приложении № 5 к настоящему проекту.

Каталог координат образуемого земельного участка приведен в таблице 27.

Таблица 27

№ строки	№ точки	X	Y
1.	24	39475.39	39385.95
2.	23	39478.46	39391.08
3.	153	39475.19	39390.77
4.	152	39474.28	39389.89
5.	151	39473.96	39388.73
6.	150	39474.56	39387.53

7.	149	39475.57	39387.01
8.	24	39475.39	39385.95

Земельный участок № 32 д.

Статус участка: сохраняемый (в измененных границах) (кадастровый номер 66:41:0301901:184).

Назначение земельного участка: для реконструкции и эксплуатации отрезков улиц Пирогова и Репина от улицы Попова до улиц Татищева и Крауля.

Территориальная зона по Правилам землепользования: Ц-2 (действие градостроительных регламентов не распространяется).

Текущий вид разрешенного использования: общее пользование территории.

Примечание: после формирования и приведения к единому кадастровому статусу с существующими смежными земельными участками улично-дорожной сети в красных линиях улиц участок с условным номером 32д подлежит отнесению к территории общего пользования и объединению с земельным участком с кадастровым номером 66:41:0301901:198. Для целей формирования границ земельных участков, целесообразных для эксплуатации и обслуживания территорий общего пользования под возведенными объектами улично-дорожной сети и озелененных зон, требуется принятие отдельных решений по реформированию земельных участков после завершения строительно-монтажных работ.

Сервитуты: на всю территорию земельного участка устанавливается сервитут 32/8. Характеристики сервитута приведены в приложении № 5 к настоящему проекту.

Так как в отношении земельного участка применяется раздел с измененным исходным участком, каталог координат земельного участка не приводится.

Земельный участок № 33.

Статус участка: образуемый.

Площадь: 8345 кв. метров.

Назначение земельного участка: для реконструкции и эксплуатации отрезков улиц Пирогова и Репина от улицы Попова до улиц Татищева и Крауля.

Территориальная зона по Правилам землепользования: Ц-2, ЦС-2, Ж-5 (действие градостроительных регламентов не распространяется).

Устанавливаемый вид разрешенного использования по Правилам землепользования: земельные участки (территории) общего пользования.

Соответствие коду по единому классификатору: общее пользование территории (12.0).

Примечание: перед формированием земельного участка № 33 земельный участок с кадастровым номером 66:41:0000000:90939, сведения о котором носят временный характер, подлежит снятию с государственного кадастрового учета. После формирования земельный участок № 33 подлежит отнесению к территории общего пользования.

Сервитуты: на всю территорию земельного участка устанавливается сервитут 33/1. Характеристики сервитута приведены в приложении № 5 к настоящему проекту межевания.

Каталог координат образуемого земельного участка приведен в таблице 28.

Таблица 28

№ строки	№ точки	X	Y
1	2	3	4
1.	160	39929.65	39320.10
2.	161	39927.80	39346.70
3.	162	39925.90	39373.75
4.	163	39924.25	39397.40
5.	164	39922.30	39425.50
6.	165	39921.50	39436.70
7.	166	39915.40	39524.32
8.	167	39914.96	39524.37
9.	168	39874.95	39529.10
10.	169	39875.25	39525.00
11.	170	39880.70	39446.55
12.	171	39882.45	39422.60
13.	172	39889.70	39317.10
14.	160	39929.65	39320.10

Земельный участок № 34.

Статус участка: образуемый.

Площадь: 9927 кв. метров.

Назначение земельного участка: для реконструкции и эксплуатации отрезков улиц Крауля и Мельникова от улицы Пирогова до улицы Репина.

Территориальная зона по Правилам землепользования: Ц-2, ЦС-2 (действие градостроительных регламентов не распространяется).

Устанавливаемый вид разрешенного использования по Правилам землепользования: земельные участки (территории) общего пользования.

Соответствие коду по единому классификатору: общее пользование территории (12.0).

Примечание: после формирования и приведения к единому правовому и кадастровому статусам (в том числе после процедур изъятия для муниципальных нужд) с существующими смежными земельными участками улично-дорожной сети в красных линиях улиц участок с условным номером 34 подлежит отнесению к территории общего пользования и объединению с земельными участками с кадастровыми номерами 66:41:0303096:36, 66:41:0303096:46, 66:41:0303096:44, 66:41:0303096:42, 66:41:0303096:6 и 66:41:0303096:40. Для целей формирования земельного участка с условным номером 34 земельный участок с кадастровым

номером 66:41:0301901:185, сведения о котором носят временный характер, подлежит снятию с государственного кадастрового учета.

Каталог координат образуемого земельного участка приведен в таблице 29.

Таблица 29

№ строки	№ точки	X	Y
1	2	3	4
1.	173	39595.55	39265.24
2.	174	39591.60	39295.04
3.	175	39578.24	39403.84
4.	156	39547.01	39396.64
5.	29	39529.54	39392.59
6.	176	39535.07	39347.62
7.	177	39536.00	39339.96
8.	178	39543.96	39340.75
9.	179	39552.79	39341.34
10.	180	39554.65	39322.93
11.	181	39552.75	39322.77
12.	182	39556.16	39295.80
13.	183	39541.61	39294.33
14.	184	39517.68	39292.57
15.	185	39491.54	39290.62
16.	186	39471.79	39289.17
17.	187	39466.68	39288.08
18.	188	39465.55	39288.70
19.	189	39448.95	39297.92
20.	190	39421.88	39296.26
21.	191	39415.15	39284.96
22.	192	39400.67	39257.82
23.	193	39544.78	39268.51
24.	194	39545.36	39263.80
25.	173	39595.55	39265.24

Земельный участок № 35.

Статус участка: образуемый.

Площадь: 9183 кв. метра.

Назначение земельного участка: для реконструкции и эксплуатации отрезка ул. Пирогова от ул. Татищева до бульвара Верх-Исетского.

Территориальная зона по Правилам землепользования: Ц-1, Ц-2, Ж-5 (действие градостроительных регламентов не распространяется).

Устанавливаемый вид разрешенного использования по Правилам землепользования: земельные участки (территории) общего пользования.

Соответствие коду по единому классификатору: общее пользование территории (12.0).

Примечание: участок формируется путем перераспределения земель кадастровых кварталов (кадастровые номера 66:41:0301901, 66:41:0303043) и земельного участка с кадастровым номером 66:41:0303043:24. В результате перераспределения от земельного участка с кадастровым номером 66:41:0303043:24 также образуются два остатка: первый, площадью 1026 кв. метров, находится в зоне действия градостроительного регламента Ж-5, (установить вид разрешенного использования: образование и просвещение (3.5)) и второй, площадью 512 кв. метров, находится в зоне действия градостроительного регламента Ц-2 (установить вид разрешенного использования: общее пользование территории (12.0)).

Сервитуты: на часть территории земельного участка устанавливается сервитут 35/1. Характеристики сервитута и каталог координат поворотных точек приведены в приложении № 5 к настоящему проекту.

Каталог координат образуемого земельного участка приведен в таблице 30.

Таблица 30

№ строки	№ точки	X	Y
1.	83	40578.58	39607.09
2.	82	40567.34	39629.42
3.	195	40508.65	39600.80
4.	196	40478.36	39586.01
5.	197	40462.30	39578.21
6.	198	40461.69	39577.90
7.	125	40361.51	39572.68
8.	147	40340.82	39571.61
9.	200	40217.70	39565.18
10.	201	40215.97	39545.46
11.	202	40216.37	39540.09
12.	203	40273.45	39543.06
13.	204	40324.63	39545.73
14.	205	40332.62	39546.14
15.	206	40362.58	39547.70
16.	207	40440.53	39551.76
17.	208	40440.50	39552.26
18.	209	40470.28	39554.28
19.	210	40475.43	39556.79
20.	211	40478.18	39558.14
21.	212	40483.98	39560.96
22.	213	40484.34	39561.14
23.	214	40487.94	39562.90
24.	215	40506.78	39572.09

25.	216	40520.60	39579.24
26.	83	40578.58	39607.09

Земельный участок № 36.**Статус участка:** образуемый.**Площадь:** 5998 кв. метров.**Назначение земельного участка:** для реконструкции и эксплуатации отрезка ул. Крылова от ул. Долорес Ибаррури до ул. Хомякова для размещения инженерных сетей.**Территориальная зона по Правилам землепользования:** Ц-2, Ц-6, Ж-5 (действие градостроительных регламентов не распространяется).**Устанавливаемый вид разрешенного использования по Правилам землепользования:** земельные участки (территории) общего пользования.**Соответствие коду по единому классификатору:** общее пользование территории (12.0).**Примечание:** Участок формируется путем объединения земельных участков 36а и 36б после их формирования и приведения к единому правовому и кадастровому статусу (в том числе завершения процедур изъятия для муниципальных нужд).

Каталог координат образуемого земельного участка приведен в таблице 31.

Таблица 31

№ строки	№ точки	X	Y
1.	70	40716.63	39466.34
2.	69	40727.53	39449.04
3.	225	40728.93	39449.30
4.	226	40745.05	39452.35
5.	227	40751.70	39453.55
6.	228	40773.00	39457.55
7.	229	40785.80	39459.90
8.	230	40814.50	39465.30
9.	231	40814.35	39466.25
10.	232	40872.30	39477.15
11.	233	40872.45	39476.15
12.	234	40882.65	39478.00
13.	235	40895.95	39480.50
14.	236	40904.30	39482.15
15.	237	40930.85	39486.95
16.	238	40934.15	39485.60
17.	239	40944.38	39487.48
18.	240	40945.61	39480.66
19.	241	40998.50	39457.88
20.	615	41002.00	39456.40
21.	613	41003.75	39446.86

22.	614	41007.10	39428.54
23.	122	41008.51	39420.93
24.	124	41025.80	39473.35
25.	219	40938.05	39511.13
26.	220	40904.29	39501.36
27.	221	40854.20	39492.00
28.	222	40780.06	39478.16
29.	223	40765.61	39475.48
30.	224	40763.14	39475.00
31.	70	40716.63	39466.34

Земельный участок № 36а.**Статус участка:** образуемый. Многоконтурный.**Площадь:** 6450 кв. метров.**Назначение земельного участка:** для реконструкции и эксплуатации отрезка ул. Крылова от ул. Долорес Ибаррури до ул. Хомякова, для размещения инженерных сетей.**Территориальная зона по Правилам****землепользования:** Ц-2, Ц-6, Ж-5 (действие градостроительных регламентов не распространяется).**Устанавливаемый вид разрешенного использования по Правилам землепользования:** земельные участки (территории) общего пользования.**Соответствие коду по единому классификатору:** земельные участки (территории) общего пользования (12.0)**Примечание:** участок формируется путем перераспределения земель кадастрового квартала с кадастровым номером 66:41:0301901 и земельных участков с кадастровыми номерами 66:41:0303007:38, 66:41:0303007:44. После формирования и снятия временного статуса участок подлежит объединению с земельным участком 36б.

Каталог координат образуемого земельного участка приведен в таблице 33.

Таблица 33

№ строки	№ точки	X	Y
1	2	3	4
1.	участок 36а, контур 1		
2.	241	40998.50	39457.88
3.	242	40997.89	39461.00
4.	217	41009.66	39463.31
5.	218	41019.58	39454.48
6.	124	41025.80	39473.35
7.	219	40938.05	39511.13
8.	220	40904.29	39501.36
9.	221	40854.20	39492.00

1	2	3	4
10.	222	40780.06	39478.16
11.	223	40765.61	39475.48
12.	224	40763.14	39475.00
13.	70	40716.63	39466.34
14.	69	40727.53	39449.04
15.	225	40728.93	39449.30
16.	226	40745.05	39452.35
17.	227	40751.70	39453.55
18.	228	40773.00	39457.55
19.	229	40785.80	39459.90
20.	230	40814.50	39465.30
21.	231	40814.35	39466.25
22.	232	40872.30	39477.15
23.	233	40872.45	39476.15
24.	234	40882.65	39478.00
25.	235	40895.95	39480.50
26.	236	40904.30	39482.15
27.	237	40930.85	39486.95
28.	238	40934.15	39485.60
29.	239	40944.39	39487.49
30.	240	40945.61	39480.66
31.	241	40998.50	39457.88
32.	участок 36а, контур 2		
33.	610	41016.00	39443.62
34.	611	41010.80	39448.25
35.	612	41009.04	39447.90
36.	613	41003.75	39446.86
37.	614	41007.10	39428.54
38.	122	41008.51	39420.93
39.	610	41016.00	39443.62

Земельный участок № 36б.

Статус участка: образуемый.

Площадь: 240 кв. метров.

Назначение земельного участка: для реконструкции и эксплуатации отрезка ул. Крылова от ул. Долорес Ибаррури до ул. Хомякова, для размещения инженерных сетей.

Территориальная зона по Правилам землепользования: Ц-6.

Устанавливаемый вид разрешенного использования по Правилам землепользования: земельные участки (территории) общего пользования.

Соответствие коду по единому классификатору: земельные участки (территории) общего пользования (12.0)

Примечание: участок формируется путем раздела земельного участка с кадастровым номером 66:41:0303007:204 после завершения его изъятия. Изъятие земельного участка с кадастровым номером 66:41:0303007:204 необходимо в полном объеме, так как остаток, участка, располагающийся за красными линиями в направлении набережной реки Исеть не может быть использован по исходному назначению (площадь остатка 111 кв. метров.), и не может быть наделен целесообразным видом разрешенного использования в соответствии регламентом зоны ТОП-1. Раздел необходим в целях формирования земельного участка для обслуживания и эксплуатации улично-дорожной сети. После формирования и снятия временного статуса участок подлежит объединению с земельным участком 36а.

Каталог координат образуемого земельного участка приведен в таблице 34.

Таблица 34

№ строки	№ точки	X	Y
1.	610	41016.00	39443.62
2.	218	41019.58	39454.48
3.	217	41009.66	39463.31
4.	242	40997.89	39461.00
5.	241	40998.50	39457.88
6.	615	41002.00	39456.40
7.	613	41003.75	39446.86
8.	612	41009.04	39447.90
9.	611	41010.80	39448.25
10.	610	41016.00	39443.62

Земельный участок № 37.

Статус участка: образуемый.

Площадь: 3753 кв. метра.

Назначение земельного участка: для размещения очистных сооружений ливневого стока.

Территориальная зона по Правилам землепользования: Ц-6, ТОП-1 (действие градостроительных регламентов не распространяется).

Устанавливаемый вид разрешенного использования по Правилам землепользования: коммунальное обслуживание.

Соответствие коду по единому классификатору: коммунальное обслуживание (3.1).

Примечание: участок формируется путем объединения земельных участков с кадастровыми номерами 66:41:0303007:212, 66:41:0303007:213 и 66:41:0303007:205.

Каталог координат образуемого земельного участка приведен в таблице 35.

Таблица 35

№ строки	№ точки	X	Y
1.	243	40965.10	39372.06
2.	244	41008.51	39420.93
3.	245	41007.10	39428.55
4.	246	41003.75	39446.87
5.	247	41002.00	39456.37
6.	241	40998.50	39457.89
7.	240	40945.61	39480.66
8.	248	40946.68	39474.75
9.	249	40963.86	39379.04
10.	243	40965.10	39372.06

Земельный участок № 38.

Статус участка: образуемый.

Площадь: 6 кв. метров.

Назначение земельного участка: для реконструкции сквера.

Территориальная зона по Правилам землепользования: ТОП-2 (действие градостроительных регламентов не распространяется).

Устанавливаемый вид разрешенного использования по Правилам землепользования: земельные участки (территории) общего пользования.

Соответствие коду по единому классификатору: общее пользование территории (12.0).

Примечание: предельные минимальные и максимальные размеры для формируемого земельного участка не установлены. Земельный участок формируется не для самостоятельного использования, а для последующего объединения со смежным земельным участком, имеющим кадастровый номер 66:41:0303043:72, с целью исключения вклинивания и вкрапливания в соответствии с пунктом 6 статьи 11.9 Земельного Кодекса Российской Федерации.

Каталог координат образуемого земельного участка приведен в таблице 36.

Таблица 36

№ строки	№ точки	X	Y
1.	250	40435.61	39892.02
2.	251	40434.32	39894.64
3.	252	40430.83	39892.91
4.	250	40435.61	39892.02

Земельный участок № 39.

Статус участка: образуемый.

Площадь: 4920 кв. метров.

Назначение земельного участка: для реконструкции и эксплуатации отрезка ул. Попова от ул. Репина до ул. Московской.

Территориальная зона по Правилам землепользования: Ц-1, ЦС-1 (действие градостроительных регламентов не распространяется).

Устанавливаемый вид разрешенного использования по Правилам землепользования: земельные участки (территории) общего пользования.

Соответствие коду по единому классификатору: общее пользование территории (12.0).

Примечание: участок с условным номером 39 подлежит отнесению к территории общего пользования. Для целей формирования границ земельных участков, целесообразных для эксплуатации и обслуживания территорий общего пользования под возведенными объектами улично-дорожной сети и озелененных зон, требуется принятие отдельных решений по переформированию земельных участков после завершения строительно-монтажных работ.

Сервитуты: на всю территорию земельного участка устанавливается сервитут 39/1. Характеристики сервитута приведены в приложении № 5 к настоящему проекту.

Каталог координат образуемого земельного участка приведен в таблице 37.

Таблица 37

№ строки	№ точки	X	Y
1.	113	40040.65	40047.49
2.	253	40045.20	40070.31
3.	254	40071.79	40203.98
4.	255	40072.38	40206.92
5.	256	40043.50	40215.54
6.	257	40031.50	40155.19
7.	258	40029.83	40146.84
8.	259	40024.78	40121.45
9.	260	40023.99	40117.52
10.	261	40022.04	40107.72
11.	262	40021.07	40102.82
12.	263	40016.34	40079.04
13.	264	40015.36	40074.15
14.	114	40011.22	40053.34
15.	113	40040.65	40047.49

Земельный участок № 40.

Статус участка: образуемый.

Площадь: 814 кв. метров.

Назначение земельного участка: для реконструкции и эксплуатации отрезков улиц Пирогова и Репина от улицы Попова до улиц Татищева и Крауля.

Территориальная зона по Правилам землепользования: Ц-1, ЦС-1 (действие градостроительных регламентов не распространяется).

Устанавливаемый вид разрешенного использования по Правилам землепользования: земельные участки (территории) общего пользования.

Соответствие коду по единому классификатору: общее пользование территории (12.0).

Примечание: после формирования и приведения к единому правовому и кадастровому статусам (в том числе завершения процедур по прекращению прав пользования государственных учреждений) с существующими смежными земельными участками улично-дорожной сети в красных линиях улиц участков с условным номером 40 подлежит отнесению к территории общего пользования. Для целей формирования границ земельных участков, целесообразных для эксплуатации и обслуживания территорий общего пользования под возведенными объектами улично-дорожной сети и озелененных зон, требуется принятие отдельных решений по реформированию земельных участков после завершения строительно-монтажных работ.

Сервитуты: на всю территорию земельного участка устанавливается сервитут 40/1. Характеристики сервитута приведены в приложении № 5 к настоящему проекту.

Каталог координат образуемого земельного участка приведен в таблице 38.

Таблица 38

№ строки	№ точки	X	Y
1.	119	39996.61	39979.79
2.	118	40000.07	39997.17
3.	117	40000.31	39998.40
4.	265	39913.51	39964.65
5.	266	39916.25	39958.80
6.	267	39927.15	39963.73
7.	268	39949.73	39971.36
8.	269	39972.96	39976.73
9.	119	39996.61	39979.79

Земельный участок № 41.

Статус участка: образуемый.

Площадь: 15 кв. метров.

Назначение земельного участка: для размещения объектов инфраструктуры, необходимых для проведения Чемпионата; благоустройство, озеленение.

Территориальная зона по Правилам землепользования: Ц-1 (действие градостроительных регламентов не распространяется).

Устанавливаемый вид разрешенного использования по Правилам землепользования: земельные участки (территории) общего пользования.

Соответствие коду по единому классификатору: общее пользование территории (12.0).

Сервитуты: на всю территорию земельного участка устанавливается сервитут 41/1. Характеристики сервитута приведены в приложении № 5 к настоящему проекту.

Примечание: до формирования земельного участка с условным номером 41 необходимо осуществить уточнение местоположения и площади земельного участка с кадастровым номером 66:41:0303043:75. После формирования и приведения к единому правовому и кадастровому статусам с уточняемыми и формируемыми смежными земельными участками, имеющими кадастровые и условные номера 66:41:0303043:75, 9 и 66, все четыре земельных участка подлежат объединению с целью формирования земельного участка с условным номером 58 по проекту межевания.

Каталог координат образуемого земельного участка приведен в таблице 39.

Таблица 39

№ строки	№ точки	X	Y
1.	270	40040.60	39925.40
2.	271	40028.31	39923.21
3.	272	40035.12	39922.00
4.	270	40040.60	39925.40

Земельный участок № 42.

Статус участка: образуемый.

Площадь: 168 кв. метров

Назначение земельного участка: для строительства и эксплуатации ул. Репина (соединительная).

Территориальная зона по Правилам землепользования: ТОП-2 (действие градостроительных регламентов не распространяется).

Устанавливаемый вид разрешенного использования по Правилам землепользования: земельные участки (территории) общего пользования.

Соответствие коду по единому классификатору: общее пользование территории (12.0).

Примечание: после формирования и приведения к единому правовому и кадастровому статусам с существующими смежными земельными участками улично-дорожной сети в красных линиях улиц участок с условным номером 42 подлежит отнесению к территории общего пользования. Для целей формирования границ земельных участков, целесообразных для эксплуатации и обслуживания территорий общего пользования под возведенными объектами улично-дорожной сети и озелененных зон, требуется принятие отдельных решений по реформированию земельных участков после завершения строительномонтажных работ.

Сервитуты: на всю территорию земельного участка устанавливается сервитут 42/1. Характеристики сервитута приведены в приложении № 5 к настоящему проекту.

Каталог координат образуемого земельного участка приведен в таблице 40.

Таблица 40

№ строки	№ точки	X	Y
1.	273	40132.29	39948.91
2.	108	40083.86	39963.85
3.	107	40074.86	39959.68
4.	273	40132.29	39948.91

Земельный участок № 43.

Статус участка: образуемый.

Площадь: 4418 кв. метров.

Назначение земельного участка: для размещения объектов инфраструктуры, необходимых для проведения Чемпионата; благоустройство, организация местного проезда от ул. Репина до ул. Татищева.

Территориальная зона по Правилам землепользования: Ц-1, ЦС-4 (действие градостроительных регламентов не распространяется).

Устанавливаемый вид разрешенного использования по Правилам землепользования: земельные участки (территории) общего пользования.

Соответствие коду по единому классификатору: общее пользование территории (12.0).

Примечание: до формирования земельного участка с условным номером 41 необходимо осуществить уточнение местоположения и площади земельного участка с кадастровым номером 66:41:0303043:76. После формирования и приведения к единому правовому и кадастровому статусам с уточняемыми и формируемыми смежными земельными участками, имеющими кадастровые и условные номера 66:41:0303043:76 (№ 44), 66:41:0303043:41, 66:41:0303043:1419, 66:41:0303043:1416 и 46, все пять земельных участков подлежат объединению с целью формирования земельного участка с условным номером 57 согласно проекту межевания.

Каталог координат образуемого земельного участка приведен в таблице 41.

Таблица 41

№ строки	№ точки	X	Y
1	2	3	4
1.	10	40155.21	39650.73
2.	14	40123.31	39688.95
3.	274	40106.84	39708.69
4.	275	40104.53	39706.76

1	2	3	4
5.	276	40096.34	39716.59
6.	277	40098.64	39718.52
7.	278	40094.86	39723.04
8.	279	40078.55	39742.59
9.	280	40064.30	39759.67
10.	281	40049.62	39777.25
11.	282	40022.25	39810.02
12.	283	40005.00	39840.00
13.	284	39992.00	39870.50
14.	285	39996.92	39916.88
15.	286	39987.00	39914.61
16.	287	39984.20	39898.05
17.	288	39980.34	39896.23
18.	289	39970.88	39834.91
19.	290	39994.39	39809.03
20.	291	39995.41	39806.59
21.	292	39996.00	39805.20
22.	293	40000.59	39805.70
23.	294	40005.58	39810.96
24.	295	40023.96	39790.23
25.	296	40024.70	39789.38
26.	297	40145.55	39649.55
27.	10	40155.21	39650.73

Земельный участок № 44.

Статус участка: изменяемый (кадастровый номер 66:41:0303043:76).

Площадь: 2468 кв. метров.

Назначение земельного участка: для размещения объектов инфраструктуры, необходимых для проведения Чемпионата; благоустройство, организация местного проезда от ул. Репина до ул. Татищева.

Территориальная зона по Правилам землепользования: Ц-1, ЦС-4 (действие градостроительных регламентов не распространяется).

Текущий вид разрешенного использования: земли, занятые под заведениями культуры и искусства.

Устанавливаемый вид разрешенного использования по Правилам землепользования: земельные участки (территории) общего пользования.

Соответствие коду по единому классификатору: общее пользование территории (12.0).

Примечание: после формирования и приведения к единому правовому и кадастровому статусам с формируемыми смежными земельными участками, имеющими кадастровые и условные номера 66:41:0303043:41, 66:41:0303043:1419, 66:41:0303043:1416, 43 и 46, все пять земельных участков подлежат объединению

с целью формирования земельного участка с условным номером 57 согласно проекту межевания.

Так как в отношении земельного участка применяется процедура уточнения площади и местоположения с учетом границ смежных земельных участков – каталог координат не приводится.

Земельный участок № 45.

Статус участка: образуемый.

Площадь: 2261 кв. метр.

Назначение земельного участка: для размещения объектов инфраструктуры, необходимых для проведения Чемпионата; благоустройство, организация местного проезда от ул. Репина до ул. Татищева.

Территориальная зона по Правилам землепользования: ЦС-4 (действие градостроительных регламентов не распространяется).

Устанавливаемый вид разрешенного использования по Правилам землепользования: земельные участки (территории) общего пользования.

Соответствие коду по единому классификатору: общее пользование территории (12.0).

Примечание: участок образуется в результате раздела. После формирования и приведения к единому правовому и кадастровому статусам с существующими и формируемыми смежными земельными участками участок с условным номером 45 подлежит объединению с целью формирования земельного участка с условным номером 31 согласно проекту межевания.

Каталог координат образуемого земельного участка приведен в таблице 42.

Таблица 42

№ строки	№ точки	X	Y
1.	298	40156.36	39562.25
2.	299	40154.79	39590.59
3.	300	40153.46	39615.39
4.	301	40151.88	39617.30
5.	302	40126.95	39647.15
6.	303	40119.90	39646.23
7.	304	40126.34	39560.64
8.	305	40146.31	39561.71
9.	298	40156.36	39562.25

Земельный участок № 46.

Статус участка: образуемый.

Площадь: 840 кв. метров.

Назначение земельного участка: для размещения объектов инфраструктуры, необходимых для проведения Чемпионата; благоустройство, организация местного проезда от ул. Репина до ул. Татищева.

Территориальная зона по Правилам землепользования: ЦС-4 (действие градостроительных регламентов не распространяется).

Устанавливаемый вид разрешенного использования по Правилам землепользования: земельные участки (территории) общего пользования.

Соответствие коду по единому классификатору: общее пользование территории (12.0).

Примечание: после формирования и приведения к единому правовому и кадастровому статусам с уточняемыми и формируемыми смежными земельными участками, имеющими кадастровые и условные номера 66:41:0303043:76 (№ 44), 66:41:0303043:41, 66:41:0303043:1419, 66:41:0303043:1416 и 43, все пять земельных участков подлежат объединению с целью формирования земельного участка с условным номером 57 согласно проекту межевания.

Каталог координат образуемого земельного участка приведен в таблице 43.

Таблица 43

№ строки	№ точки	X	Y
1.	302	40126.95	39647.15
2.	306	40037.74	39754.02
3.	307	40029.83	39754.13
4.	303	40119.90	39646.23
5.	302	40126.95	39647.15

Земельный участок № 47.

Статус участка: образуемый.

Площадь: 467 кв. метров.

Назначение земельного участка: для размещения объектов инфраструктуры, необходимых для проведения Чемпионата; благоустройство, организация местного проезда от ул. Репина до ул. Татищева.

Территориальная зона по Правилам землепользования: ЦС-4, Ц-1 (действие градостроительных регламентов не распространяется).

Устанавливаемый вид разрешенного использования по Правилам землепользования: земельные участки (территории) общего пользования.

Соответствие коду по единому классификатору: общее пользование территории (12.0).

Примечание: участок образуется в результате раздела. После формирования и приведения к единому правовому и кадастровому статусам с существующими и формируемыми смежными земельными участками участок с условным номером 47 подлежит объединению с целью формирования земельного участка с условным номером 31 согласно проекту межевания.

Каталог координат образуемого земельного участка приведен в таблице 44.

Таблица 44

№ строки	№ точки	X	Y
1.	301	40151.88	39617.30
2.	308	40154.08	39639.66
3.	10	40155.21	39650.73
4.	297	40145.55	39649.55
5.	302	40126.95	39647.15
6.	301	40151.88	39617.30

Земельный участок № 48.**Статус участка:** образуемый.**Площадь:** 5682 кв. метра.**Назначение земельного участка:** для реконструкции и эксплуатации отрезков улиц Пирогова и Репина от ул. Попова до улиц Татищева и Крауля.**Территориальная зона по Правилам землепользования:** Ц-2, ЦС-5, СО-2 (действие градостроительных регламентов не распространяется).**Устанавливаемый вид разрешенного использования по Правилам землепользования:** земельные участки (территории) общего пользования.**Соответствие коду по единому классификатору:** общее пользование территории (12.0).

Примечание: после формирования и приведения к единому правовому и кадастровому статусам (в том числе с привлечением процедур изъятия для государственных или муниципальных нужд) с существующими смежными земельными участками улично-дорожной сети в красных линиях улиц участок с условным номером 48 подлежит отнесению к территории общего пользования. Для целей формирования границ земельных участков, целесообразных для эксплуатации и обслуживания территорий общего пользования под возведенными объектами улично-дорожной сети и озелененных зон, требуется принятие отдельных решений по реформированию земельных участков после завершения строительно-монтажных работ.

Сервитуты: на всю территорию земельного участка устанавливается сервитут 48/1. Характеристики сервитута приведены в приложении № 5 к настоящему проекту.

Каталог координат образуемого земельного участка приведен в таблице 45.

Таблица 45

№ строки	№ точки	X	Y
1	2	3	4
1.	312	39653.26	39723.90
2.	313	39650.32	39731.19
3.	314	39668.37	39753.57
4.	315	39701.83	39792.57

1	2	3	4
5.	316	39703.09	39791.55
6.	317	39734.14	39828.60
7.	318	39744.62	39836.26
8.	319	39761.48	39855.47
9.	320	39777.17	39865.43
10.	321	39847.08	39951.58
11.	322	39837.68	39964.08
12.	323	39820.00	39950.51
13.	324	39814.15	39946.02
14.	325	39796.79	39924.02
15.	326	39809.76	39913.51
16.	327	39793.70	39893.70
17.	328	39780.98	39904.02
18.	329	39760.25	39877.79
19.	330	39664.54	39756.66
20.	331	39645.03	39731.99
21.	332	39630.36	39713.44
22.	333	39608.57	39685.86
23.	334	39559.31	39623.50
24.	335	39542.88	39602.70
25.	336	39532.67	39584.76
26.	337	39542.54	39579.26
27.	338	39545.59	39582.40
28.	339	39569.10	39619.48
29.	340	39571.72	39618.02
30.	341	39588.51	39645.76
31.	312	39653.26	39723.90

Земельный участок № 49.

Статус участка: изменяемый (кадастровый номер 66:41:0304004:15).

Назначение земельного участка: для реконструкции и эксплуатации ул. Репина на отрезке от ул. Мельникова до существующей развязки с ул. Серафимы Дерябиной.

Территориальная зона по Правилам землепользования: Ц-24 (действие градостроительных регламентов не распространяется).

Текущий вид разрешенного использования: место размещения транспортной развязки на земельном участке.

Устанавливаемый вид разрешенного использования по Правилам землепользования: земельные участки (территории) общего пользования.

Соответствие коду по единому классификатору: общее пользование территории (12.0).

Сервитуты: на часть территории земельного участка устанавливается сервитут 49/1. Характеристики сервитута и каталог координат поворотных точек приведены в приложении № 5 к проекту межевания.

Примечание: необходимо освобождение земельного участка от зданий и сооружений, подлежащих демонтажу на основании ранее принятых решений. Для формирования границ земельных участков, целесообразных для эксплуатации и обслуживания территорий общего пользования под возведенными объектами улично-дорожной сети и озелененных зон, требуется принятие отдельных решений по реформированию земельных участков после завершения строительного-монтажных работ.

Так как границы земельного участка не изменяются, каталог координат не приводится.

Земельный участок № 50.

Статус участка: изменяемый (кадастровый номер 66:41:0304004:13).

Назначение земельного участка: для реконструкции и эксплуатации ул. Репина на отрезке от ул. Мельникова до существующей развязки с ул. Серафимы Дерябиной.

Территориальная зона по Правилам землепользования: Ц-2 (действие градостроительных регламентов не распространяется).

Текущий вид разрешенного использования: место размещения транспортной развязки на земельном участке.

Устанавливаемый вид разрешенного использования по Правилам землепользования: земельные участки (территории) общего пользования.

Соответствие коду по единому классификатору: общее пользование территории (12.0).

Примечание: необходимо освобождение земельного участка от зданий и сооружений, подлежащих демонтажу на основании ранее принятых решений. Для формирования границ земельных участков, целесообразных для эксплуатации и обслуживания территорий общего пользования под возведенными объектами улично-дорожной сети и озелененных зон, требуется принятие отдельных решений по реформированию земельных участков после завершения строительного-монтажных работ.

Так как границы земельного участка не изменяются, каталог координат не приводится.

Земельный участок № 51.

Статус участка: изменяемый (кадастровый номер 66:41:0303095:27).

Назначение земельного участка: для реконструкции и эксплуатации ул. Репина на отрезке от ул. Мельникова до существующей развязки с ул. Серафимы Дерябиной.

Территориальная зона по Правилам землепользования: Ж-5 (действие градостроительных регламентов не распространяется).

Текущий вид разрешенного использования: место размещения транспортной развязки на земельном участке.

Устанавливаемый вид разрешенного использования по Правилам землепользования: земельные участки (территории) общего пользования.

Соответствие коду по единому классификатору: общее пользование территории (12.0).

Примечание: для формирования границ земельных участков, целесообразных для эксплуатации и обслуживания территорий общего пользования под возведенными объектами улично-дорожной сети и озелененных зон, требуется принятие отдельных решений по реформированию земельных участков после завершения строительно-монтажных работ.

Так как границы земельного участка не изменяются, каталог координат не приводится.

Земельный участок № 52.

Статус участка: образуемый.

Площадь: 123 кв. метра.

Назначение земельного участка: для реконструкции и эксплуатации ул. Репина на отрезке от ул. Мельникова до существующей развязки с ул. Серафимы Дерябиной.

Территориальная зона по Правилам землепользования: Ж-5 (действие градостроительных регламентов не распространяется).

Устанавливаемый вид разрешенного использования по Правилам землепользования: земельные участки (территории) общего пользования.

Соответствие коду по единому классификатору: общее пользование территории (12.0).

Примечание: требуется подготовка решений уполномоченных органов о прекращении прав пользования государственного учреждения и передачи сформированного земельного участка потенциальному балансодержателю, который будет осуществлять эксплуатацию и обслуживание земельного участка. Для формирования границ земельных участков, целесообразных для эксплуатации и обслуживания территорий общего пользования под возведенными объектами улично-дорожной сети и озелененных зон, требуется принятие отдельных решений по реформированию земельных участков после завершения строительно-монтажных работ.

Каталог координат образуемого земельного участка приведен в таблице 46.

Таблица 46

№ строки	№ точки	X	Y
1.	342	39330.46	39074.58
2.	343	39356.26	39146.94
3.	344	39327.32	39075.29
4.	342	39330.46	39074.58

Земельный участок № 53.**Статус участка:** образуемый.**Площадь:** 57 кв. метров.**Назначение земельного участка:** для реконструкции и эксплуатации ул. Репина на отрезке от ул. Мельникова до существующей развязки с ул. Серафимы Дерябиной.**Территориальная зона по Правилам землепользования:** Ж-5 (действие градостроительных регламентов не распространяется).**Устанавливаемый вид разрешенного использования по Правилам землепользования:** земельные участки (территории) общего пользования.**Соответствие коду по единому классификатору:** общее пользование территории (12.0).**Примечание:** для формирования границ земельных участков, целесообразных для эксплуатации и обслуживания территорий общего пользования под возведенными объектами улично-дорожной сети и озелененных зон, требуется принятие отдельных решений по реформированию земельных участков после завершения строительно-монтажных работ.

Каталог координат образуемого земельного участка приведен в таблице 47.

Таблица 47

№ строки	№ точки	X	Y
1.	345	39299.93	39000.30
2.	346	39295.24	39004.14
3.	347	39288.48	39009.65
4.	348	39287.41	39006.20
5.	349	39286.02	39001.71
6.	345	39299.93	39000.30

Земельный участок № 54.**Статус участка:** образуемый.**Площадь:** 268 кв. метров (в том числе контур 1 – 27,32 кв. метра и контур 2 – 240,63 кв. метра).**Назначение земельного участка:** для реконструкции и эксплуатации ул. Репина на отрезке от ул. Мельникова до существующей развязки с ул. Серафимы Дерябиной.**Территориальная зона по Правилам землепользования:** Ж-5, Ц-2 (действие градостроительных регламентов не распространяется).**Устанавливаемый вид разрешенного использования по Правилам землепользования:** земельные участки (территории) общего пользования.**Соответствие коду по единому классификатору:** общее пользование территории (12.0).**Примечание:** для формирования границ земельных участков, целесообразных для эксплуатации и обслуживания территорий общего пользования

под возведенными объектами улично-дорожной сети и озелененных зон, требуется принятие отдельных решений по переформированию земельных участков после завершения строительного-монтажных работ.

Каталог координат образуемого земельного участка приведен в таблице 48.

Таблица 48

№ строки	№ точки	X	Y
1	2	3	4
	Участок 54, контур 1		
1.	350	39316.34	38998.55
2.	351	39298.29	39003.33
3.	346	39295.24	39004.14
4.	345	39299.93	39000.30
5.	350	39316.34	38998.55
	Участок 54, контур 2		
6.	349	39286.02	39001.71
7.	348	39287.41	39006.20
8.	352	39255.92	39014.51
9.	353	39251.93	39005.31
10.	349	39286.02	39001.71

Земельный участок № 55.

Статус участка: образуемый.

Площадь: 173 кв. метра.

Назначение земельного участка: для реконструкции и эксплуатации ул. Репина на отрезке от ул. Мельникова до существующей развязки с ул. Серафимы Дерябиной.

Территориальная зона по Правилам землепользования: Ц-2 (действие градостроительных регламентов не распространяется).

Устанавливаемый вид разрешенного использования по Правилам землепользования: земельные участки (территории) общего пользования.

Соответствие коду по единому классификатору: общее пользование территории (12.0).

Примечание: для формирования границ земельных участков, целесообразных для эксплуатации и обслуживания территорий общего пользования под возведенными объектами улично-дорожной сети и озелененных зон, требуется принятие отдельных решений по переформированию земельных участков после завершения строительного-монтажных работ.

Каталог координат образуемого земельного участка приведен в таблице 49.

Таблица 49

№ строки	№ точки	X	Y
1.	354	39246.44	39005.85
2.	355	39245.46	39006.98
3.	356	39243.44	39017.30
4.	357	39227.49	39014.19
5.	358	39220.93	39008.51
6.	354	39246.44	39005.85

Земельный участок № 56.

Статус участка: образуемый.

Площадь: 974 кв. метра.

Назначение земельного участка: для реконструкции и эксплуатации ул. Репина на отрезке от ул. Мельникова до существующей развязки с ул. Серафимы Дерябиной.

Территориальная зона по Правилам землепользования: Ц-2 (действие градостроительных регламентов не распространяется).

Устанавливаемый вид разрешенного использования по Правилам землепользования: земельные участки (территории) общего пользования.

Соответствие коду по единому классификатору: общее пользование территории (12.0).

Примечание: для формирования границ земельных участков, целесообразных для эксплуатации и обслуживания территорий общего пользования под возведенными объектами улично-дорожной сети и озелененных зон, требуется принятие отдельных решений по реформированию земельных участков после завершения строительно-монтажных работ.

Каталог координат образуемого земельного участка приведен в таблице 50.

Таблица 50

№ строки	№ точки	X	Y
1.	353	39251.93	39005.31
2.	352	39255.92	39014.51
3.	359	39191.13	39031.65
4.	360	39170.60	39013.80
5.	358	39220.93	39008.51
6.	357	39227.49	39014.19
7.	356	39243.44	39017.30
8.	355	39245.46	39006.98
9.	354	39246.44	39005.85
10.	353	39251.93	39005.31

Земельный участок № 57.

Статус участка: образуемый.

Площадь: 8669 кв. метров.

Назначение земельного участка: для размещения объектов инфраструктуры, необходимых для проведения Чемпионата; благоустройство, организация местного проезда от ул. Репина до ул. Татищева.

Территориальная зона по Правилам землепользования: Ц-1, ЦС-4 (действие градостроительных регламентов не распространяется).

Устанавливаемый вид разрешенного использования по Правилам землепользования: земельные участки (территории) общего пользования.

Соответствие коду по единому классификатору: общее пользование территории (12.0).

Примечание: участок образуется путем объединения после формирования и приведения к единому правовому и кадастровому статусам земельных участков, имеющих кадастровые и условные номера 66:41:0303043:76 (№ 44) и 6.

Каталог координат образуемого земельного участка приведен в таблице 51.

Таблица 51

№ строки	№ точки	X	Y
1.	10	40155.21	39650.73
2.	14	40123.31	39688.95
3.	274	40106.84	39708.69
4.	275	40104.53	39706.76
5.	276	40096.34	39716.59
6.	277	40098.64	39718.52
7.	278	40094.86	39723.04
8.	279	40078.55	39742.59
9.	280	40064.30	39759.67
10.	281	40049.62	39777.25
11.	282	40022.25	39810.02
12.	283	40005.00	39840.00
13.	284	39992.00	39870.50
14.	285	39996.92	39916.88
15.	122	39997.59	39923.01
16.	121	39987.42	39918.43
17.	481	39983.49	39916.66
18.	288	39980.34	39896.23
19.	289	39970.88	39834.91
20.	290	39994.39	39809.03
21.	291	39995.41	39806.59
22.	292	39996.00	39805.20
23.	482	39989.80	39802.10
24.	483	40009.25	39778.85
25.	307	40029.83	39754.13
26.	303	40119.90	39646.23

27.	302	40126.95	39647.15
28.	297	40145.55	39649.55
29.	10	40155.21	39650.73

Земельный участок № 58.**Статус участка:** образуемый.**Площадь:** 2029 кв. метров.**Назначение земельного участка:** для размещения объектов инфраструктуры, необходимых для проведения Чемпионата; благоустройство, озеленение.**Территориальная зона по Правилам землепользования:** Ц-1 (действие градостроительных регламентов не распространяется).**Устанавливаемый вид разрешенного использования по Правилам землепользования:** земельные участки (территории) общего пользования.**Соответствие коду по единому классификатору:** общее пользование территории (12.0).**Сервитуты:** на всю территорию земельного участка устанавливается сервитут 9/1. Характеристики сервитута приведены в приложении № 5 к настоящему проекту.**Примечание:** участок формируется путем объединения после формирования и уточнения, а также приведения к единому правовому и кадастровому статусам земельных участков, имеющих кадастровые и условные номера 9, 41, 66 и 66:41:0303043:75.

Каталог координат образуемого земельного участка приведен в таблице 52.

Таблица 52

№ строки	№ точки	X	Y
1.	35	40193.66	39859.33
2.	36	40195.56	39865.82
3.	37	40193.26	39882.54
4.	391	40191.26	39897.14
5.	392	40160.18	39902.97
6.	270	40040.60	39925.40
7.	272	40035.12	39922.00
8.	484	40071.99	39915.41
9.	485	40117.99	39905.41
10.	486	40128.00	39900.40
11.	487	40163.99	39875.30
12.	488	40175.43	39869.15
13.	35	40193.66	39859.33

Земельный участок № 59.**Статус участка:** образуемый.**Площадь:** 4445 кв. метров.

Назначение земельного участка: для размещения объектов инфраструктуры, необходимых для проведения Чемпионата; благоустройство, озеленение.

Территориальная зона по Правилам землепользования: Ц-1 (действие градостроительных регламентов не распространяется).

Устанавливаемый вид разрешенного использования по Правилам землепользования: земельные участки (территории) общего пользования.

Соответствие коду по единому классификатору: общее пользование территории (12.0).

Сервитуты: на всю территорию земельного участка устанавливается сервитут 59/1. Характеристики сервитута приведены в приложении № 5 к настоящему проекту.

Примечание: участок формируется путем объединения после формирования и уточнения, а также приведения к единому правовому и кадастровому статусам земельных участков, имеющих кадастровые и условные номера 66:41:0303043:73, 66:41:0303043:45 и 2.

Каталог координат образуемого земельного участка приведен в таблице 53.

Таблица 53

№ строки	№ точки	X	Y
1.	489	40411.91	39855.77
2.	490	40402.45	39857.54
3.	2	40370.96	39863.44
4.	3	40275.78	39881.30
5.	4	40266.70	39864.94
6.	491	40260.43	39853.66
7.	492	40258.99	39845.98
8.	493	40271.72	39843.77
9.	494	40278.63	39842.58
10.	495	40346.33	39830.86
11.	496	40346.23	39830.34
12.	497	40357.46	39828.93
13.	498	40387.51	39843.73
14.	489	40411.91	39855.77

Земельный участок № 60.

Статус участка: образуемый.

Площадь: 5096 кв. метров.

Назначение земельного участка: для организации местного проезда от ул. Татищева до ул. Пирогова.

Территориальная зона по Правилам землепользования: Ц-1, Ц-2 (действие градостроительных регламентов не распространяется).

Устанавливаемый вид разрешенного использования по Правилам землепользования: земельные участки (территории) общего пользования.

Соответствие коду по единому классификатору: общее пользование территории (12.0).

Примечание: участок формируется путем объединения после формирования, а также приведения к единому правовому и кадастровому статусам земельных участков, имеющих условные номера 28, 29 и 30.

Каталог координат образуемого земельного участка приведен в таблице 54.

Таблица 54

№ строки	№ точки	X	Y
1.	125	40361.51	39572.68
2.	126	40360.80	39575.15
3.	127	40358.85	39580.79
4.	128	40355.10	39591.70
5.	131	40303.13	39751.77
6.	132	40298.25	39766.70
7.	133	40297.60	39768.70
8.	134	40295.70	39774.45
9.	135	40292.55	39784.20
10.	136	40276.81	39798.33
11.	137	40250.97	39803.18
12.	138	40247.26	39783.53
13.	139	40273.34	39778.63
14.	140	40277.89	39764.47
15.	146	40333.13	39595.17
16.	147	40340.82	39571.61
17.	125	40361.51	39572.68

Земельный участок № 61.

Статус участка: образуемый.

Площадь: 308 кв. метров.

Назначение земельного участка: для строительства, реконструкции и эксплуатации отрезка ул. Татищева от ул. Пирогова до ул. Красноуральской (включая переустройство перекрестков с ул. Токарей и ул. Красноуральской); для размещения станции метро «Татищевская».

Территориальная зона по Правилам землепользования: Ц-2 (действие градостроительных регламентов не распространяется).

Устанавливаемый вид разрешенного использования по Правилам землепользования: земельные участки (территории) общего пользования.

Соответствие коду по единому классификатору: общее пользование территории (12.0).

Примечание: после формирования и приведения к единому правовому и кадастровому статусам (в том числе с привлечением процедур изъятия

для государственных или муниципальных нужд) с существующими смежными земельными участками улично-дорожной сети в красных линиях улиц участок с условным номером 61 подлежит отнесению к территории общего пользования и последующему объединению с земельным участком, имеющим условный номер 31. Для формирования границ земельных участков, целесообразных для эксплуатации и обслуживания территорий общего пользования под возведенными объектами улично-дорожной сети и озелененных зон, требуется принятие отдельных решений по реформированию земельных участков после завершения строительного-монтажных работ.

Сервитуты: на часть территории земельного участка устанавливается сервитут 61/1. Характеристики сервитута и каталог координат поворотных точек приведены в приложении № 5 к настоящему проекту.

Каталог координат образуемого земельного участка приведен в таблице 55.

Таблица 55

№ строки	№ точки	X	Y
1.	361	40310.68	38994.46
2.	362	40249.12	38995.07
3.	363	40246.34	39031.97
4.	364	40241.36	39031.59
5.	365	40244.09	38995.30
6.	366	40244.38	38991.35
7.	367	40287.18	38993.40
8.	361	40310.68	38994.46

Земельный участок № 62.

Статус участка: образуемый.

Площадь: 2835 кв. метров.

Назначение земельного участка: для строительства, реконструкции и эксплуатации отрезка ул. Татищева от ул. Пирогова до ул. Красноуральской (включая переустройство перекрестков с ул. Токарей и ул. Красноуральской); для размещения рабочего вентиляционного ствола при строительстве перегонных тоннелей метро.

Территориальная зона по Правилам землепользования: Ц-2, Ж-5 (действие градостроительных регламентов не распространяется).

Устанавливаемый вид разрешенного использования по Правилам землепользования: земельные участки (территории) общего пользования.

Соответствие коду по единому классификатору: общее пользование территории (12.0).

Примечание: участок формируется путем перераспределения между землями и земельными участками с учетом постановления Администрации города Екатеринбурга от 02.12.2015 № 3539 «Об изъятии для муниципальных нужд». Для формирования границ земельных участков, целесообразных для эксплуатации

и обслуживания территорий общего пользования под возведенными объектами улично-дорожной сети и озелененных зон, требуется принятие отдельных решений по реформированию земельных участков после завершения строительного-монтажных работ.

Каталог координат образуемого земельного участка приведен в таблице 56.

Таблица 56

№ строки	№ п/п	X	Y
1.	368	40276.80	38560.40
2.	369	40273.60	38602.96
3.	370	40243.54	38600.56
4.	371	40243.39	38602.38
5.	372	40242.99	38607.07
6.	373	40243.02	38607.63
7.	374	40227.45	38606.88
8.	375	40226.31	38606.79
9.	376	40212.63	38605.79
10.	377	40215.63	38571.14
11.	378	40216.68	38560.25
12.	379	40217.54	38551.29
13.	380	40233.28	38552.40
14.	381	40232.99	38559.43
15.	382	40246.77	38558.75
16.	383	40247.00	38558.74
17.	368	40276.80	38560.40

Земельный участок № 63.

Статус участка: образуемый.

Площадь: 88 кв. метров.

Назначение земельного участка: для реконструкции и эксплуатации отрезков улиц Пирогова и Репина от ул. Попова до улиц Татищева и Крауля.

Территориальная зона по Правилам землепользования: ТОП-2 (действие градостроительных регламентов не распространяется).

Устанавливаемый вид разрешенного использования по Правилам землепользования: земельные участки (территории) общего пользования.

Соответствие коду по единому классификатору: общее пользование территории (12.0).

Примечание: после формирования и приведения к единому правовому и кадастровому статусам с существующими смежными земельными участками улично-дорожной сети в красных линиях улиц участок с условным номером 63 подлежит отнесению к территории общего пользования. Для целей формирования границ земельных участков, целесообразных для эксплуатации и обслуживания

территорий общего пользования под возведенными объектами улично-дорожной сети и озелененных зон, требуется принятие отдельных решений по реформированию земельных участков после завершения строительного-монтажных работ.

Сервитуты: на всю территорию земельного участка устанавливается сервитут 63/1. Характеристики сервитута приведены в приложении № 5 к настоящему проекту.

Каталог координат образуемого земельного участка приведен в таблице 57.

Таблица 57

№ строки	№ точки	X	Y
1.	266		39958.80
2.	265	39913.51	39964.65
3.	384	39900.60	39959.63
4.	385	39905.35	39953.86
5.	266	39916.25	39958.80

Земельный участок № 64.

Статус участка: образуемый.

Площадь: 10 кв. метров

Назначение земельного участка: для реконструкции, строительства и эксплуатации отрезка проспекта Ленина от ул. Шейнкмана до ул. Репина (соединительная).

Территориальная зона по Правилам землепользования: Ц-1 (действие градостроительных регламентов не распространяется).

Устанавливаемый вид разрешенного использования по Правилам землепользования: земельные участки (территории) общего пользования.

Соответствие коду по единому классификатору: общее пользование территории (12.0).

Примечание: перед формированием земельного участка 64 земельный участок с кадастровым номером 66:41:0301901:165, сведения о котором носят временный характер, подлежит снятию с государственного кадастрового учета. После формирования земельный участок 64 подлежит отнесению к территории общего пользования. Для целей формирования границ земельных участков, целесообразных для эксплуатации и обслуживания территорий общего пользования под возведенными объектами улично-дорожной сети и озелененных зон, требуется принятие отдельных решений по реформированию земельных участков после завершения строительного-монтажных работ.

Каталог координат образуемого земельного участка приведен в таблице 58.

Таблица 58

№ строки	№ точки	X	Y

1.	386	40356.05	40380.95
2.	387	40356.70	40384.75
3.	388	40354.30	40385.25
4.	389	40353.55	40381.45
5.	390	40355.65	40381.00
6.	386	40356.05	40380.95

Земельный участок № 65.

Статус участка: образуемый.

Площадь: 6843 кв. метра.

Назначение земельного участка: для строительства и эксплуатации отрезка пер. Пестеревского от ул. Московской до бульвара Верх-Исетского.

Территориальная зона по Правилам землепользования: Ц-1, ТОП-2 (действие градостроительных регламентов не распространяется).

Устанавливаемый вид разрешенного использования по Правилам землепользования: земельные участки (территории) общего пользования.

Соответствие коду по единому классификатору: общее пользование территории (12.0).

Примечание: участок формируется путем объединения после уточнения, а также приведения к единому правовому и кадастровому статусам земельных участков, имеющих кадастровые и условные номера 66:41:0303009:764, 66:41:0303009:766, 66:41:0303009:765 и 23 (66:41:0303009:50).

Каталог координат образуемого земельного участка приведен в таблице 59.

Таблица 59

№ строки	№ точки	X	Y
1.	499	40516.07	39864.60
2.	500	40546.61	40002.32
3.	501	40553.71	40034.39
4.	502	40557.04	40049.38
5.	503	40560.16	40063.51
6.	504	40568.05	40099.00
7.	505	40569.42	40105.17
8.	506	40561.11	40107.02
9.	396	40540.13	40111.74
10.	395	40515.36	40000.00
11.	507	40494.73	39906.96
12.	499	40516.07	39864.60

Земельный участок № 66.

Статус участка: образуемый.

Площадь: 221 кв. метр.

Назначение земельного участка: для размещения объектов инфраструктуры, необходимых для проведения Чемпионата; благоустройство, озеленение.

Территориальная зона по Правилам землепользования: Ц-1.

Устанавливаемый вид разрешенного использования по Правилам землепользования: земельные участки (территории) общего пользования.

Соответствие коду по единому классификатору: общее пользование территории (12.0).

Примечание: после формирования и приведения к единому правовому и кадастровому статусам с существующими смежными земельными участками: уточняемым участком, имеющим кадастровый номер 66:41:0303043:75 и формируемыми участками № 9, 66 и 41, все четыре земельных участка подлежат объединению с целью формирования земельного участка с условным номером 58 согласно проекту межевания.

Сервитуты: на всю территорию земельного участка устанавливается сервитут 9/1.

Характеристики сервитута приведены в приложении № 5 к настоящему проекту.

Каталог координат образуемого земельного участка приведен в таблице 60.

Таблица 60

№ строки	№ точки	X	Y
1.	37	40193.26	39882.54
2.	391	40191.26	39897.14
3.	392	40160.18	39902.97
4.	39	40167.09	39898.72
5.	38	40179.11	39891.28
6.	37	40193.26	39882.54

Земельный участок № 67.

Статус участка: образуемый.

Площадь: 11 462 кв. метра.

Назначение земельного участка: для реконструкции и эксплуатации отрезков улиц Крауля и Мельникова от ул. Пирогова до ул. Репина.

Территориальная зона по Правилам землепользования: Ц-2, ЦС-2 (действие градостроительных регламентов не распространяется).

Устанавливаемый вид разрешенного использования по Правилам землепользования: земельные участки (территории) общего пользования.

Соответствие коду по единому классификатору: общее пользование территории (12.0).

Примечание: после формирования и приведения к единому правовому и кадастровому статусам (в том числе завершения процедур изъятия для муниципальных нужд) с существующими смежными земельными участками улично-дорожной сети в красных линиях улиц участок с условным номером 67 подлежит отнесению к территории общего пользования и объединению с земельными участками с кадастровыми номерами 66:41:0303096:36,

66:41:0303096:46, 66:41:0303096:44, 66:41:0303096:42, 66:41:0303096:6 и 66:41:0303096:40 и участком с условным номером 34.

Сервитуты: на всю территорию земельного участка устанавливается сервитут 34/1. Характеристики сервитута приведены в приложении № 5 к проекту межевания.

Каталог координат образуемого земельного участка приведен в таблице 61.

Таблица 61

№ строки	№ точки	X	Y
1.	173	39595.55	39265.24
2.	174	39591.60	39295.04
3.	175	39578.24	39403.84
4.	156	39547.01	39396.64
5.	29	39529.54	39392.59
6.	176	39535.07	39347.62
7.	177	39536.00	39339.96
8.	414	39538.27	39321.58
9.	413	39540.47	39303.60
10.	417	39516.76	39302.14
11.	416	39491.16	39300.55
12.	415	39477.65	39299.71
13.	189	39448.95	39297.92
14.	190	39421.88	39296.26
15.	191	39415.15	39284.96
16.	192	39400.67	39257.82
17.	193	39544.78	39268.51
18.	194	39545.36	39263.80
19.	173	39595.55	39265.24

Земельный участок № 68.

Статус участка: образуемый.

Площадь: 1894 кв. метра.

Назначение земельного участка: для строительства, реконструкции и эксплуатации отрезка ул. Татищева от ул. Пирогова до ул. Красноуральской (включая переустройство перекрестков с ул. Токарей и ул. Красноуральской); для размещения станции метро «Татищевская».

Территориальная зона по Правилам землепользования: Ц-2 (действие градостроительных регламентов не распространяется).

Устанавливаемый вид разрешенного использования по Правилам землепользования: земельные участки (территории) общего пользования.

Соответствие коду по единому классификатору: общее пользование территории (12.0).

Примечание: после формирования и приведения к единому правовому и кадастровому статусам (в том числе с привлечением процедур изъятия для государственных или муниципальных нужд) с существующими смежными земельными участками улично-дорожной сети в красных линиях улиц участок с условным номером 68 подлежит отнесению к территории общего пользования и последующему объединению с земельными участками, имеющими следующие кадастровые номера: 66:41:0303043:21, 66:41:0303043:1415, 66:41:0303043:1423, 66:41:0301901:192, 66:41:0002001:41, 66:41:0303901:120, 66:41:0303901:122, 66:41:0303901:152, 66:41:0303067:33, 66:41:0303074:26, 66:41:0303068:37, 66:41:0303068:39, 66:41:0303068:75, 66:41:0303068:76, 66:41:0303068:1774, 66:41:0303072:2, 66:41:0303072:9, 66:41:0303072:12, 66:41:0303072:14, 66:41:0303072:15, 66:41:0303072:21, 66:41:0303072:23, 66:41:0303072:25, 66:41:0303072:26, 66:41:0303072:27, 66:41:0303072:28, 66:41:0303072:29, 66:41:0303072:30, 66:41:0303072:31, 66:41:0303072:32, 66:41:0303072:33, 66:41:0303072:49, 66:41:0303072:51, 66:41:0303072:52, 66:41:0303072:905, 66:41:0303072:916, 66:41:0303072:2178, 66:41:0000000:25148, 66:41:0303073:6, 66:41:0303073:43, 66:41:0303073:44, 66:41:0303074:5, 66:41:0303074:6, 66:41:0303073:4, 66:41:0303073:5, 66:41:0303073:42, 66:41:0303068:4, 66:41:0303068:5, 66:41:0303068:6, 66:41:0303068:7, 66:41:0303068:8, 66:41:0303068:9, а также формируемыми участками с условными номерами 45 и 47 с целью формирования земельного участка с условным номером 31. Для формирования границ земельных участков, целесообразных для эксплуатации и обслуживания территорий общего пользования под возведенными объектами улично-дорожной сети и озелененных зон, требуется принятие отдельных решений по реформированию земельных участков после завершения строительно-монтажных работ.

Каталог координат образуемого земельного участка приведен в таблице 62.

Таблица 62

№ строки	№ точки	X	Y
1.	393	40314.80	38914.62
2.	361	40310.68	38994.46
3.	367	40287.18	38993.40
4.	394	40291.00	38913.48
5.	393	40314.80	38914.62

Земельный участок № 69.

Статус участка: образуемый.

Площадь: 21 047 кв. метров.

Назначение земельного участка: для размещения объектов инфраструктуры, необходимых для проведения Чемпионата; благоустройство, плоскостные парковки.

Территориальная зона по Правилам землепользования: Ц-2.

Устанавливаемый вид разрешенного использования по Правилам землепользования: земельные участки (территории) общего пользования, обслуживание автотранспорта (парковки).

Соответствие коду по единому классификатору: обслуживание автотранспорта (4.9).

Примечание: участок образуется путем объединения после формирования и приведения к единому правовому и кадастровому статусам земельных участков, имеющих кадастровые и условные номера 66:41:0000000:90838, 66:41:0000000:89433 и 5.

Каталог координат образуемого земельного участка приведен в таблице 63.

Таблица 63

№ строки	№ точки	X	Y
1.	445	40135.70	39436.21
2.	444	40135.55	39438.25
3.	443	40134.32	39454.66
4.	442	40133.90	39460.20
5.	15	40131.06	39497.95
6.	16	40128.22	39535.71
7.	17	40087.45	39533.54
8.	166	39915.40	39524.32
9.	165	39921.50	39436.70
10.	164	39922.30	39425.50
11.	508	39998.85	39429.87
12.	509	40029.75	39431.63
13.	510	40063.43	39434.45
14.	511	40093.32	39435.71
15.	512	40107.62	39436.58
16.	513	40107.92	39435.19
17.	514	40113.66	39435.41
18.	515	40128.51	39435.94
19.	445	40135.70	39436.21

ПЕРЕЧЕНЬ

изменяемых земельных участков, в отношении которых принято решение об изъятии для муниципальных нужд, но процедуры изъятия не завершены

Земельный участок с кадастровым номером 66:41:0303074:5.

Статус участка: сохраняемый, подлежащий объединению.

Назначение земельного участка: для строительства, реконструкции и эксплуатации отрезка ул. Татищева от ул. Пирогова до ул. Красноуральской (включая переустройство перекрестков с ул. Токарей и ул. Красноуральской);

для размещения рабочего вентиляционного ствола при строительстве перегонных тоннелей метро.

Территориальная зона по Правилам землепользования: Ц-2 (действие градостроительных регламентов не распространяется).

Текущий вид разрешенного использования: индивидуальная жилая застройка.

Устанавливаемый вид разрешенного использования по Правилам землепользования: земельные участки (территории) общего пользования.

Соответствие коду по единому классификатору: общее пользование территории (12.0).

Изменение вида разрешенного использования в сведениях государственного кадастра недвижимости возможно после завершения процедур изъятия земельного участка для муниципальных нужд, сноса и снятия с кадастрового учета изъятых объектов капитального строительства. После чего земельный участок подлежит объединению с существующими смежными земельными участками улично-дорожной сети в красных линиях улиц с целью формирования земельного участка № 31.

Земельный участок с кадастровым номером 66:41:0303074:6.

Статус участка: сохраняемый, подлежащий объединению.

Назначение земельного участка: для строительства, реконструкции и эксплуатации отрезка ул. Татищева от ул. Пирогова до ул. Красноуральской (включая переустройство перекрестков с ул. Токарей и ул. Красноуральской); для размещения рабочего вентиляционного ствола при строительстве перегонных тоннелей метро.

Территориальная зона по Правилам землепользования: Ц-2 (действие градостроительных регламентов не распространяется).

Текущий вид разрешенного использования: индивидуальная жилая застройка.

Устанавливаемый вид разрешенного использования по Правилам землепользования: земельные участки (территории) общего пользования.

Соответствие коду по единому классификатору: общее пользование территории (12.0).

Изменение вида разрешенного использования в сведениях государственного кадастра недвижимости возможно после завершения процедур изъятия земельного участка для муниципальных нужд, сноса и снятия с кадастрового учета изъятых объектов капитального строительства. После чего земельный участок подлежит объединению с существующими смежными земельными участками улично-дорожной сети в красных линиях улиц с целью формирования земельного участка № 31.

Земельный участок с кадастровым номером 66:41:0303073:4.

Статус участка: сохраняемый, подлежащий объединению.

Назначение земельного участка: для строительства, реконструкции и эксплуатации отрезка ул. Татищева от ул. Пирогова до ул. Красноуральской (включая переустройство перекрестков с ул. Токарей и ул. Красноуральской);

для размещения рабочего вентиляционного ствола при строительстве перегонных тоннелей метро.

Территориальная зона по Правилам землепользования: Ц-2 (действие градостроительных регламентов не распространяется).

Текущий вид разрешенного использования: индивидуальная жилая застройка.

Устанавливаемый вид разрешенного использования по Правилам землепользования: земельные участки (территории) общего пользования.

Соответствие коду по единому классификатору: общее пользование территории (12.0).

Сервитуты: на всю территорию земельного участка устанавливается сервитут 31/1. Характеристики сервитута приведены в приложении № 5 к настоящему проекту.

Изменение вида разрешенного использования в сведениях государственного кадастра недвижимости возможно после завершения процедур изъятия земельного участка для муниципальных нужд, сноса и снятия с кадастрового учета изъятых объектов капитального строительства. После чего земельный участок подлежит объединению с существующими смежными земельными участками улично-дорожной сети в красных линиях улиц с целью формирования земельного участка № 31.

Земельный участок с кадастровым номером 66:41:0303073:5.

Статус участка: сохраняемый, подлежащий объединению.

Назначение земельного участка: для строительства, реконструкции и эксплуатации отрезка ул. Татищева от ул. Пирогова до ул. Красноуральской (включая переустройство перекрестков с ул. Токарей и ул. Красноуральской); для размещения рабочего вентиляционного ствола при строительстве перегонных тоннелей метро.

Территориальная зона по Правилам землепользования: Ц-2 (действие градостроительных регламентов не распространяется).

Текущий вид разрешенного использования: индивидуальная жилая застройка.

Устанавливаемый вид разрешенного использования по Правилам землепользования: земельные участки (территории) общего пользования.

Соответствие коду по единому классификатору: общее пользование территории (12.0).

Сервитуты: на всю территорию земельного участка устанавливается сервитут 31/2. Характеристики сервитута приведены в приложении № 5 к настоящему проекту.

Изменение вида разрешенного использования в сведениях государственного кадастра недвижимости возможно после завершения процедур изъятия земельного участка для муниципальных нужд, сноса и снятия с кадастрового учета изъятых объектов капитального строительства. После чего земельный участок подлежит объединению с существующими смежными земельными участками улично-дорожной сети в красных линиях улиц с целью формирования земельного участка № 31.

Земельный участок с кадастровым номером 66:41:0303073:42.

Статус участка: сохраняемый, подлежащий объединению.

Назначение земельного участка: для строительства, реконструкции и эксплуатации отрезка ул. Татищева от ул. Пирогова до ул. Красноуральской (включая переустройство перекрестков с ул. Токарей и ул. Красноуральской); для размещения рабочего вентиляционного ствола при строительстве перегонных тоннелей метро.

Территориальная зона по Правилам землепользования: Ц-2 (действие градостроительных регламентов не распространяется).

Текущий вид разрешенного использования: для строительства, реконструкции и дальнейшей эксплуатации объектов улично-дорожной сети и объектов инженерной инфраструктуры.

Устанавливаемый вид разрешенного использования по Правилам землепользования: земельные участки (территории) общего пользования.

Соответствие коду по единому классификатору: общее пользование территории (12.0).

Сервитуты: на всю территорию земельного участка устанавливается сервитут 31/3. Характеристики сервитута приведены в приложении № 5 к настоящему проекту.

Изменение вида разрешенного использования в сведениях государственного кадастра недвижимости возможно после завершения процедур изъятия земельного участка для муниципальных нужд, сноса и снятия с кадастрового учета изъятых объектов капитального строительства. После чего земельный участок подлежит объединению с существующими смежными земельными участками улично-дорожной сети в красных линиях улиц с целью формирования земельного участка № 31.

Земельный участок с кадастровым номером 66:41:0303068:4.

Статус участка: сохраняемый, подлежащий объединению.

Назначение земельного участка: для строительства, реконструкции и эксплуатации отрезка ул. Татищева от ул. Пирогова до ул. Красноуральской (включая переустройство перекрестков с ул. Токарей и ул. Красноуральской); для размещения рабочего вентиляционного ствола при строительстве перегонных тоннелей метро.

Территориальная зона по Правилам землепользования: Ц-2 (действие градостроительных регламентов не распространяется).

Текущий вид разрешенного использования: под существующий индивидуальный жилой дом.

Устанавливаемый вид разрешенного использования по Правилам землепользования: земельные участки (территории) общего пользования.

Соответствие коду по единому классификатору: общее пользование территории (12.0).

Изменение вида разрешенного использования в сведениях государственного кадастра недвижимости возможно после завершения процедур изъятия земельного участка для муниципальных нужд, сноса и снятия с кадастрового учета изъятых объектов капитального строительства. После чего земельный участок подлежит объединению с существующими смежными земельными участками улично-дорожной сети в красных линиях улиц с целью формирования земельного участка № 31.

Земельный участок с кадастровым номером 66:41:0303068:5.

Статус участка: сохраняемый, подлежащий объединению.

Назначение земельного участка: для строительства, реконструкции и эксплуатации отрезка ул. Татищева от ул. Пирогова до ул. Красноуральской (включая переустройство перекрестков с ул. Токарей и ул. Красноуральской); для размещения рабочего вентиляционного ствола при строительстве перегонных тоннелей метро.

Территориальная зона по Правилам землепользования: Ц-2 (действие градостроительных регламентов не распространяется).

Текущий вид разрешенного использования: индивидуальная жилая застройка.

Устанавливаемый вид разрешенного использования по Правилам землепользования: земельные участки (территории) общего пользования.

Соответствие коду по единому классификатору: общее пользование территории (12.0).

Изменение вида разрешенного использования в сведениях государственного кадастра недвижимости возможно после завершения процедур изъятия земельного участка для муниципальных нужд, сноса и снятия с кадастрового учета изъятых объектов капитального строительства. После чего земельный участок подлежит объединению с существующими смежными земельными участками улично-дорожной сети в красных линиях улиц с целью формирования земельного участка № 31.

Земельный участок с кадастровым номером 66:41:0303068:6.

Статус участка: сохраняемый, подлежащий объединению.

Назначение земельного участка: для строительства, реконструкции и эксплуатации отрезка ул. Татищева от ул. Пирогова до ул. Красноуральской (включая переустройство перекрестков с ул. Токарей и ул. Красноуральской); для размещения рабочего вентиляционного ствола при строительстве перегонных тоннелей метро.

Территориальная зона по Правилам землепользования: Ц-2 (действие градостроительных регламентов не распространяется).

Текущий вид разрешенного использования: индивидуальная жилая застройка.

Устанавливаемый вид разрешенного использования по Правилам землепользования: земельные участки (территории) общего пользования.

Соответствие коду по единому классификатору: общее пользование территории (12.0).

Изменение вида разрешенного использования в сведениях государственного кадастра недвижимости возможно после завершения процедур изъятия земельного участка для муниципальных нужд, сноса и снятия с кадастрового учета изъятых объектов капитального строительства. После чего земельный участок подлежит объединению с существующими смежными земельными участками улично-дорожной сети в красных линиях улиц с целью формирования земельного участка № 31.

Земельный участок с кадастровым номером 66:41:0303068:7.

Статус участка: сохраняемый, подлежащий объединению.

Назначение земельного участка: для строительства, реконструкции и эксплуатации отрезка ул. Татищева от ул. Пирогова до ул. Красноуральской (включая переустройство перекрестков с ул. Токарей и ул. Красноуральской); для размещения рабочего вентиляционного ствола при строительстве перегонных тоннелей метро.

Территориальная зона по Правилам землепользования: Ц-2 (действие градостроительных регламентов не распространяется).

Текущий вид разрешенного использования: под существующий индивидуальный жилой дом.

Устанавливаемый вид разрешенного использования по Правилам землепользования: земельные участки (территории) общего пользования.

Соответствие коду по единому классификатору: общее пользование территории (12.0).

Изменение вида разрешенного использования в сведениях государственного кадастра недвижимости возможно после завершения процедур изъятия земельного участка для муниципальных нужд, сноса и снятия с кадастрового учета изъятых объектов капитального строительства. После чего земельный участок подлежит объединению с существующими смежными земельными участками улично-дорожной сети в красных линиях улиц с целью формирования земельного участка № 31.

Земельный участок с кадастровым номером 66:41:0303068:8.

Статус участка: сохраняемый, подлежащий объединению.

Назначение земельного участка: для строительства, реконструкции и эксплуатации отрезка ул. Татищева от ул. Пирогова до ул. Красноуральской (включая переустройство перекрестков с ул. Токарей и ул. Красноуральской); для размещения рабочего вентиляционного ствола при строительстве перегонных тоннелей метро.

Территориальная зона по Правилам землепользования: Ц-2 (действие градостроительных регламентов не распространяется).

Текущий вид разрешенного использования: земли промышленности (для промышленных нужд).

Устанавливаемый вид разрешенного использования по Правилам землепользования: земельные участки (территории) общего пользования.

Соответствие коду по единому классификатору: общее пользование территории (12.0).

Изменение вида разрешенного использования в сведениях государственного кадастра недвижимости возможно после завершения процедур изъятия земельного участка для муниципальных нужд, сноса и снятия с кадастрового учета изъятых объектов капитального строительства. После чего земельный участок подлежит объединению с существующими смежными земельными участками улично-дорожной сети в красных линиях улиц с целью формирования земельного участка № 31.

Земельный участок с кадастровым номером 66:41:0303068:9.

Статус участка: сохраняемый, подлежащий объединению.

Назначение земельного участка: для строительства, реконструкции и эксплуатации отрезка ул. Татищева от ул. Пирогова до ул. Красноуральской (включая переустройство перекрестков с ул. Токарей и ул. Красноуральской); для размещения рабочего вентиляционного ствола при строительстве перегонных тоннелей метро.

Территориальная зона по Правилам землепользования: Ц-2 (действие градостроительных регламентов не распространяется).

Текущий вид разрешенного использования: индивидуальная жилая застройка.

Устанавливаемый вид разрешенного использования по Правилам землепользования: земельные участки (территории) общего пользования.

Соответствие коду по единому классификатору: общее пользование территории (12.0).

Изменение вида разрешенного использования в сведениях государственного кадастра недвижимости возможно после завершения процедур изъятия земельного участка для муниципальных нужд, сноса и снятия с кадастрового учета изъятых объектов капитального строительства. После чего земельный участок подлежит объединению с существующими смежными земельными участками улично-дорожной сети в красных линиях улиц с целью формирования земельного участка № 31.

Приложение № 5
к проекту «Первый этап проекта планировки
и проекта межевания территории для
размещения объектов инфраструктуры,
необходимых для осуществления
мероприятий, включенных в Программу
подготовки к проведению
в 2018 году в Российской Федерации
чемпионата мира по футболу»

КАТАЛОГ

координат поворотных точек границ территорий, в отношении которых могут быть установлены сервитуты

Ведомость сервитутов, устанавливаемых в отношении существующих, изменяемых и формируемых земельных участков (в соответствии со статьей 32 Федерального закона от 07 июня 2013 года № 108-ФЗ «О подготовке и проведении в Российской Федерации чемпионата мира по футболу FIFA 2018 года, Кубка конфедераций FIFA 2017 года и внесении изменений в отдельные законодательные акты Российской Федерации»)

Номер строки	Номер на чертеже	Кадастровый / условный номер (по сведениям кадастра недвижимости / в соответствии с проектом межевания) обременяемого земельного участка	Площадь земельного участка/ сервитута по проекту межевания (кв. метров)	Уровень принятия решения об установлении сервитута (часть 11 статьи 32 Федерального закона от 07 июня 2013 года № 108-ФЗ «О подготовке и проведении в Российской Федерации чемпионата мира по футболу FIFA 2018 года, Кубка конфедераций FIFA 2017 года и внесении изменений в отдельные законодательные акты Российской Федерации») /описание сервитута (условия обременения)	Каталог координат поворотных точек (нумерация точек приведена в соответствии с чертежом)
1	2	3	4	5	6
1.	3/1	66:41:0303043:1469	4398/4398	региональный - строительство, реконструкция, капитальный ремонт и эксплуатация линейных сооружений (в том числе линий электропередачи, линий и сооружений связи, трубопроводов, водопроводов, коммунальных, инженерных, электрических и других линий и сетей; - проход, проезд через земельный участок, провоз через него строительных и иных материалов для строительства и (или) эксплуатации объектов инфраструктуры; - строительство временных или вспомогательных сооружений (в том числе ограждений, бытовок, навесов), складирование строительных и	Сервитут распространяет свое действие на земельный участок в целом. Границы сервитута совпадают с границами земельного участка. Каталог не приводится.

1	2	3	4	5	6																																				
				<p>иных материалов для строительства и (или) эксплуатации объектов инфраструктуры;</p> <ul style="list-style-type: none"> - размещение на земельном участке информационных щитов, указателей, предупредительных надписей, геодезических знаков для строительства и (или) эксплуатации объектов инфраструктуры; - проведение изыскательских, исследовательских и других работ для строительства и (или) эксплуатации объектов инфраструктуры. 																																					
2.	4/1	4а	411/411	<p>региональный</p> <ul style="list-style-type: none"> - строительство, реконструкция, капитальный ремонт и эксплуатация линейных сооружений (в том числе линий электропередачи, линий и сооружений связи, трубопроводов, водопроводов, коммунальных, инженерных, электрических и других линий и сетей; - проход, проезд через земельный участок, провоз через него строительных и иных материалов для строительства и (или) эксплуатации объектов инфраструктуры; - строительство временных или вспомогательных сооружений (в том числе ограждений, бытовок, навесов), складирование строительных и иных материалов для строительства и (или) эксплуатации объектов инфраструктуры; - размещение на земельном участке информационных щитов, указателей, предупредительных надписей, геодезических знаков для строительства и (или) эксплуатации объектов инфраструктуры; - проведение изыскательских, исследовательских и других работ для строительства и (или) эксплуатации объектов инфраструктуры. 	<table border="1" data-bbox="1579 523 2038 896"> <thead> <tr> <th>№ п/п</th> <th>X</th> <th>Y</th> </tr> </thead> <tbody> <tr><td>10</td><td>40155.21</td><td>39650.73</td></tr> <tr><td>11</td><td>40158.83</td><td>39670.07</td></tr> <tr><td>12</td><td>40149.39</td><td>39673.14</td></tr> <tr><td>13</td><td>40146.72</td><td>39681.12</td></tr> <tr><td>14</td><td>40123.31</td><td>39688.95</td></tr> <tr><td>10</td><td>40155.21</td><td>39650.73</td></tr> <tr><td>602</td><td>40140.02</td><td>39682.52</td></tr> <tr><td>603</td><td>40135.84</td><td>39683.91</td></tr> <tr><td>604</td><td>40134.73</td><td>39680.57</td></tr> <tr><td>605</td><td>40138.90</td><td>39679.18</td></tr> <tr><td>602</td><td>40140.02</td><td>39682.52</td></tr> </tbody> </table>	№ п/п	X	Y	10	40155.21	39650.73	11	40158.83	39670.07	12	40149.39	39673.14	13	40146.72	39681.12	14	40123.31	39688.95	10	40155.21	39650.73	602	40140.02	39682.52	603	40135.84	39683.91	604	40134.73	39680.57	605	40138.90	39679.18	602	40140.02	39682.52
№ п/п	X	Y																																							
10	40155.21	39650.73																																							
11	40158.83	39670.07																																							
12	40149.39	39673.14																																							
13	40146.72	39681.12																																							
14	40123.31	39688.95																																							
10	40155.21	39650.73																																							
602	40140.02	39682.52																																							
603	40135.84	39683.91																																							
604	40134.73	39680.57																																							
605	40138.90	39679.18																																							
602	40140.02	39682.52																																							
3.	5/1	5	21072/21072	<p>региональный</p> <p>строительство, реконструкция, капитальный ремонт и эксплуатация линейных сооружений (в том числе линий электропередачи, линий и сооружений связи, трубопроводов, водопроводов, коммунальных, инженерных, электрических и других линий и сетей);</p> <p>проход, проезд через земельный участок, провоз через него строительных и иных материалов для строительства и (или) эксплуатации объектов инфраструктуры;</p> <p>строительство временных или вспомогательных сооружений (в том числе ограждений, бытовок, навесов), складирование строительных и иных материалов для строительства и (или) эксплуатации объектов инфраструктуры;</p> <p>размещение на земельном участке информационных щитов, указателей, предупредительных надписей, геодезических знаков для строительства и (или) эксплуатации объектов инфраструктуры;</p>	<p>сервитут распространяет свое действие на земельный участок в целом. Границы сервитута совпадают с границами земельного участка.</p> <p>Каталог не приводится</p>																																				

1	2	3	4	5	6
				проведение изыскательских, исследовательских и других работ для строительства и (или) эксплуатации объектов инфраструктуры	
4.	6/1	66:41:0303096:11	2497/2497	<p>региональный</p> <p>строительство, реконструкция, капитальный ремонт и эксплуатация линейных сооружений (в том числе линий электропередачи, линий и сооружений связи, трубопроводов, водопроводов, коммунальных, инженерных, электрических и других линий и сетей); проход, проезд через земельный участок, провоз через него строительных и иных материалов для строительства и (или) эксплуатации объектов инфраструктуры; строительство временных или вспомогательных сооружений (в том числе ограждений, бытовок, навесов), складирование строительных и иных материалов для строительства и (или) эксплуатации объектов инфраструктуры; размещение на земельном участке информационных щитов, указателей, предупредительных надписей, геодезических знаков для строительства и (или) эксплуатации объектов инфраструктуры; проведение изыскательских, исследовательских и других работ для строительства и (или) эксплуатации объектов инфраструктуры</p>	<p>сервитут распространяет свое действие на земельный участок в целом. Границы сервитута совпадают с границами земельного участка.</p> <p>Каталог не приводится</p>
5.	6/2	66:41:0303096:38	2868/2868	<p>региональный</p> <p>строительство, реконструкция, капитальный ремонт и эксплуатация линейных сооружений (в том числе линий электропередачи, линий и сооружений связи, трубопроводов, водопроводов, коммунальных, инженерных, электрических и других линий и сетей); проход, проезд через земельный участок, провоз через него строительных и иных материалов для строительства и (или) эксплуатации объектов инфраструктуры; строительство временных или вспомогательных сооружений (в том числе ограждений, бытовок, навесов), складирование строительных и иных материалов для строительства и (или) эксплуатации объектов инфраструктуры; размещение на земельном участке информационных щитов, указателей, предупредительных надписей, геодезических знаков для строительства и (или) эксплуатации объектов инфраструктуры; проведение изыскательских, исследовательских и других работ для строительства и (или) эксплуатации объектов инфраструктуры</p>	<p>сервитут распространяет свое действие на земельный участок в целом. Границы сервитута совпадают с границами земельного участка.</p> <p>Каталог не приводится</p>
6.	6/3	66:41:0301901:58	141/141	<p>региональный</p> <p>строительство, реконструкция, капитальный ремонт и эксплуатация линейных сооружений (в том числе линий электропередачи, линий и сооружений связи, трубопроводов, водопроводов, коммунальных, инженерных, электрических и других линий и сетей);</p>	<p>сервитут распространяет свое действие на земельный участок в целом. Границы сервитута совпадают с границами земельного участка.</p> <p>Каталог не приводится</p>

1	2	3	4	5	6
				<p>проход, проезд через земельный участок, провоз через него строительных и иных материалов для строительства и (или) эксплуатации объектов инфраструктуры;</p> <p>строительство временных или вспомогательных сооружений (в том числе ограждений, бытовок, навесов), складирование строительных и иных материалов для строительства и (или) эксплуатации объектов инфраструктуры;</p> <p>размещение на земельном участке информационных щитов, указателей, предупредительных надписей, геодезических знаков для строительства и (или) эксплуатации объектов инфраструктуры;</p> <p>проведение изыскательских, исследовательских и других работ для строительства и (или) эксплуатации объектов инфраструктуры</p>	
7.	6/4	66:41:0303096:45	162/162	<p>региональный</p> <p>строительство, реконструкция, капитальный ремонт и эксплуатация линейных сооружений (в том числе линий электропередачи, линий и сооружений связи, трубопроводов, водопроводов, коммунальных, инженерных, электрических и других линий и сетей);</p> <p>проход, проезд через земельный участок, провоз через него строительных и иных материалов для строительства и (или) эксплуатации объектов инфраструктуры;</p> <p>строительство временных или вспомогательных сооружений (в том числе ограждений, бытовок, навесов), складирование строительных и иных материалов для строительства и (или) эксплуатации объектов инфраструктуры;</p> <p>размещение на земельном участке информационных щитов, указателей, предупредительных надписей, геодезических знаков для строительства и (или) эксплуатации объектов инфраструктуры;</p> <p>проведение изыскательских, исследовательских и других работ для строительства и (или) эксплуатации объектов инфраструктуры</p>	<p>сервитут распространяет свое действие на земельный участок в целом. Границы сервитута совпадают с границами земельного участка.</p> <p>Каталог не приводится</p>
8.	6/5	66:41:0303096:43	480/480	<p>региональный</p> <p>строительство, реконструкция, капитальный ремонт и эксплуатация линейных сооружений (в том числе линий электропередачи, линий и сооружений связи, трубопроводов, водопроводов, коммунальных, инженерных, электрических и других линий и сетей);</p> <p>проход, проезд через земельный участок, провоз через него строительных и иных материалов для строительства и (или) эксплуатации объектов инфраструктуры;</p> <p>строительство временных или вспомогательных сооружений (в том числе ограждений, бытовок, навесов), складирование строительных и иных материалов для строительства и (или) эксплуатации объектов инфраструктуры;</p>	<p>сервитут распространяет свое действие на земельный участок в целом. Границы сервитута совпадают с границами земельного участка.</p> <p>Каталог не приводится</p>

1	2	3	4	5	6
				размещение на земельном участке информационных щитов, указателей, предупредительных надписей, геодезических знаков для строительства и (или) эксплуатации объектов инфраструктуры; проведение изыскательских, исследовательских и других работ для строительства и (или) эксплуатации объектов инфраструктуры	
9.	6/6	66:41:0303096:41	424/424	<p>региональный</p> <p>строительство, реконструкция, капитальный ремонт и эксплуатация линейных сооружений (в том числе линий электропередачи, линий и сооружений связи, трубопроводов, водопроводов, коммунальных, инженерных, электрических и других линий и сетей); проход, проезд через земельный участок, провоз через него строительных и иных материалов для строительства и (или) эксплуатации объектов инфраструктуры; строительство временных или вспомогательных сооружений (в том числе ограждений, бытовок, навесов), складирование строительных и иных материалов для строительства и (или) эксплуатации объектов инфраструктуры; размещение на земельном участке информационных щитов, указателей, предупредительных надписей, геодезических знаков для строительства и (или) эксплуатации объектов инфраструктуры; проведение изыскательских, исследовательских и других работ для строительства и (или) эксплуатации объектов инфраструктуры</p>	<p>сервитут распространяет свое действие на земельный участок в целом. Границы сервитута совпадают с границами земельного участка.</p> <p>Каталог не приводится</p>
10.	6/7	66:41:0303096:39	320/320	<p>региональный</p> <p>строительство, реконструкция, капитальный ремонт и эксплуатация линейных сооружений (в том числе линий электропередачи, линий и сооружений связи, трубопроводов, водопроводов, коммунальных, инженерных, электрических и других линий и сетей); проход, проезд через земельный участок, провоз через него строительных и иных материалов для строительства и (или) эксплуатации объектов инфраструктуры; строительство временных или вспомогательных сооружений (в том числе ограждений, бытовок, навесов), складирование строительных и иных материалов для строительства и (или) эксплуатации объектов инфраструктуры; размещение на земельном участке информационных щитов, указателей, предупредительных надписей, геодезических знаков для строительства и (или) эксплуатации объектов инфраструктуры; проведение изыскательских, исследовательских и других работ для строительства и (или) эксплуатации объектов инфраструктуры</p>	<p>сервитут распространяет свое действие на земельный участок в целом. Границы сервитута совпадают с границами земельного участка.</p> <p>Каталог не приводится</p>
11.	6/8	66:41:0303096:7	676/676	<p>региональный</p>	<p>сервитут распространяет свое действие на земельный участок в целом. Границы сервитута совпадают с границами земельного участка.</p>

1	2	3	4	5	6
				<p>строительство, реконструкция, капитальный ремонт и эксплуатация линейных сооружений (в том числе линий электропередачи, линий и сооружений связи, трубопроводов, водопроводов, коммунальных, инженерных, электрических и других линий и сетей); проход, проезд через земельный участок, провоз через него строительных и иных материалов для строительства и (или) эксплуатации объектов инфраструктуры; строительство временных или вспомогательных сооружений (в том числе ограждений, бытовок, навесов), складирование строительных и иных материалов для строительства и (или) эксплуатации объектов инфраструктуры; размещение на земельном участке информационных щитов, указателей, предупредительных надписей, геодезических знаков для строительства и (или) эксплуатации объектов инфраструктуры; проведение изыскательских, исследовательских и других работ для строительства и (или) эксплуатации объектов инфраструктуры</p>	Каталог не приводится
12.	7/1	7	1917/1917	<p>региональный</p> <p>строительство, реконструкция, капитальный ремонт и эксплуатация линейных сооружений (в том числе линий электропередачи, линий и сооружений связи, трубопроводов, водопроводов, коммунальных, инженерных, электрических и других линий и сетей); проход, проезд через земельный участок, провоз через него строительных и иных материалов для строительства и (или) эксплуатации объектов инфраструктуры; строительство временных или вспомогательных сооружений (в том числе ограждений, бытовок, навесов), складирование строительных и иных материалов для строительства и (или) эксплуатации объектов инфраструктуры; размещение на земельном участке информационных щитов, указателей, предупредительных надписей, геодезических знаков для строительства и (или) эксплуатации объектов инфраструктуры; проведение изыскательских, исследовательских и других работ для строительства и (или) эксплуатации объектов инфраструктуры</p>	<p>сервитут распространяет свое действие на земельный участок в целом. Границы сервитута совпадают с границами земельного участка.</p> <p>Каталог не приводится</p>
13.	8/1	8	16862,40/весь северный контур (16862,40)	<p>региональный</p> <p>строительство, реконструкция, капитальный ремонт и эксплуатация линейных сооружений (в том числе линий электропередачи, линий и сооружений связи, трубопроводов, водопроводов, коммунальных, инженерных, электрических и других линий и сетей); проход, проезд через земельный участок, провоз через него строительных и иных материалов для строительства и (или) эксплуатации объектов инфраструктуры; строительство временных или вспомогательных сооружений (в том числе ограждений, бытовок, навесов), складирование строительных и</p>	<p>границы сервитута совпадают с границами входящего земельного участка (северный контур).</p> <p>Каталог не приводится</p>

1	2	3	4	5	6
				<p>иных материалов для строительства и (или) эксплуатации объектов инфраструктуры; размещение на земельном участке информационных щитов, указателей, предупредительных надписей, геодезических знаков для строительства и (или) эксплуатации объектов инфраструктуры; проведение изыскательских, исследовательских и других работ для строительства и (или) эксплуатации объектов инфраструктуры</p>	
14.	8/2	8	1255,60/ весь южный контур (1255,60)	<p>региональный</p> <p>строительство, реконструкция, капитальный ремонт и эксплуатация линейных сооружений (в том числе линий электропередачи, линий и сооружений связи, трубопроводов, водопроводов, коммунальных, инженерных, электрических и других линий и сетей); проход, проезд через земельный участок, провоз через него строительных и иных материалов для строительства и (или) эксплуатации объектов инфраструктуры; строительство временных или вспомогательных сооружений (в том числе ограждений, бытовок, навесов), складирование строительных и иных материалов для строительства и (или) эксплуатации объектов инфраструктуры; размещение на земельном участке информационных щитов, указателей, предупредительных надписей, геодезических знаков для строительства и (или) эксплуатации объектов инфраструктуры; проведение изыскательских, исследовательских и других работ для строительства и (или) эксплуатации объектов инфраструктуры</p>	<p>границы сервитута совпадают с границами входящего земельного участка (южный контур).</p> <p>Каталог не приводится</p>
15.	9/1	58	2028/2028	<p>региональный</p> <p>строительство, реконструкция, капитальный ремонт и эксплуатация линейных сооружений (в том числе линий электропередачи, линий и сооружений связи, трубопроводов, водопроводов, коммунальных, инженерных, электрических и других линий и сетей); проход, проезд через земельный участок, провоз через него строительных и иных материалов для строительства и (или) эксплуатации объектов инфраструктуры; строительство временных или вспомогательных сооружений (в том числе ограждений, бытовок, навесов), складирование строительных и иных материалов для строительства и (или) эксплуатации объектов инфраструктуры; размещение на земельном участке информационных щитов, указателей, предупредительных надписей, геодезических знаков для строительства и (или) эксплуатации объектов инфраструктуры; проведение изыскательских, исследовательских и других работ для строительства и (или) эксплуатации объектов инфраструктуры</p>	<p>сервитут распространяет свое действие на земельный участок в целом. Границы сервитута совпадают с границами земельного участка.</p> <p>Каталог не приводится</p>

1	2	3	4	5	6																																				
16.	10/1	10	6504/6386	региональный строительство, реконструкция, капитальный ремонт и эксплуатация линейных сооружений (в том числе линий электропередачи, линий и сооружений связи, трубопроводов, водопроводов, коммунальных, инженерных, электрических и других линий и сетей); проход, проезд через земельный участок, провоз через него строительных и иных материалов для строительства и (или) эксплуатации объектов инфраструктуры; строительство временных или вспомогательных сооружений (в том числе ограждений, бытовок, навесов), складирование строительных и иных материалов для строительства и (или) эксплуатации объектов инфраструктуры; размещение на земельном участке информационных щитов, указателей, предупредительных надписей, геодезических знаков для строительства и (или) эксплуатации объектов инфраструктуры; проведение изыскательских, исследовательских и других работ для строительства и (или) эксплуатации объектов инфраструктуры	<table border="1"> <thead> <tr> <th>№ точки</th> <th>X</th> <th>Y</th> </tr> </thead> <tbody> <tr><td>41</td><td>40298.80</td><td>40070.65</td></tr> <tr><td>42</td><td>40315.71</td><td>40162.22</td></tr> <tr><td>43</td><td>40304.65</td><td>40164.59</td></tr> <tr><td>44</td><td>40267.42</td><td>40172.51</td></tr> <tr><td>45</td><td>40245.36</td><td>40177.19</td></tr> <tr><td>48</td><td>40244.07</td><td>40170.28</td></tr> <tr><td>49</td><td>40234.07</td><td>40117.00</td></tr> <tr><td>50</td><td>40240.08</td><td>40103.15</td></tr> <tr><td>51</td><td>40 244.44</td><td>40 092.96</td></tr> <tr><td>52</td><td>40250.00</td><td>40080.00</td></tr> <tr><td>41</td><td>40298.80</td><td>40070.65</td></tr> </tbody> </table>	№ точки	X	Y	41	40298.80	40070.65	42	40315.71	40162.22	43	40304.65	40164.59	44	40267.42	40172.51	45	40245.36	40177.19	48	40244.07	40170.28	49	40234.07	40117.00	50	40240.08	40103.15	51	40 244.44	40 092.96	52	40250.00	40080.00	41	40298.80	40070.65
№ точки	X	Y																																							
41	40298.80	40070.65																																							
42	40315.71	40162.22																																							
43	40304.65	40164.59																																							
44	40267.42	40172.51																																							
45	40245.36	40177.19																																							
48	40244.07	40170.28																																							
49	40234.07	40117.00																																							
50	40240.08	40103.15																																							
51	40 244.44	40 092.96																																							
52	40250.00	40080.00																																							
41	40298.80	40070.65																																							
17.	15/1	66:41:0303043:89	9132/2501	федеральный, региональный и местный строительство, реконструкция, капитальный ремонт и эксплуатация линейных сооружений (в том числе линий электропередачи, линий и сооружений связи, трубопроводов, водопроводов, коммунальных, инженерных, электрических и других линий и сетей); проход, проезд через земельный участок, провоз через него строительных и иных материалов для строительства и (или) эксплуатации объектов инфраструктуры; строительство временных или вспомогательных сооружений (в том числе ограждений, бытовок, навесов), складирование строительных и иных материалов для строительства и (или) эксплуатации объектов инфраструктуры; размещение на земельном участке информационных щитов, указателей, предупредительных надписей, геодезических знаков для строительства и (или) эксплуатации объектов инфраструктуры; проведение изыскательских, исследовательских и других работ для строительства и (или) эксплуатации объектов инфраструктуры	<table border="1"> <thead> <tr> <th>№ точки</th> <th>X</th> <th>Y</th> </tr> </thead> <tbody> <tr><td>292</td><td>39996.00</td><td>39805.20</td></tr> <tr><td>291</td><td>39995.41</td><td>39806.59</td></tr> <tr><td>290</td><td>39994.39</td><td>39809.03</td></tr> <tr><td>289</td><td>39970.88</td><td>39834.91</td></tr> <tr><td>288</td><td>39980.34</td><td>39896.23</td></tr> <tr><td>481</td><td>39983.49</td><td>39916.66</td></tr> <tr><td>520</td><td>39931.05</td><td>39892.96</td></tr> <tr><td>521</td><td>39935.33</td><td>39889.36</td></tr> <tr><td>522</td><td>39959.22</td><td>39838.75</td></tr> <tr><td>482</td><td>39989.80</td><td>39802.10</td></tr> <tr><td>292</td><td>39996.00</td><td>39805.20</td></tr> </tbody> </table>	№ точки	X	Y	292	39996.00	39805.20	291	39995.41	39806.59	290	39994.39	39809.03	289	39970.88	39834.91	288	39980.34	39896.23	481	39983.49	39916.66	520	39931.05	39892.96	521	39935.33	39889.36	522	39959.22	39838.75	482	39989.80	39802.10	292	39996.00	39805.20
№ точки	X	Y																																							
292	39996.00	39805.20																																							
291	39995.41	39806.59																																							
290	39994.39	39809.03																																							
289	39970.88	39834.91																																							
288	39980.34	39896.23																																							
481	39983.49	39916.66																																							
520	39931.05	39892.96																																							
521	39935.33	39889.36																																							
522	39959.22	39838.75																																							
482	39989.80	39802.10																																							
292	39996.00	39805.20																																							
18.	18/1	66:41:0304005:58	609/609	региональный строительство, реконструкция, капитальный ремонт и эксплуатация линейных сооружений (в том числе линий электропередачи, линий и сооружений связи, трубопроводов, водопроводов, коммунальных, инженерных, электрических и других линий и сетей); проход, проезд через земельный участок, провоз через него строительных и иных материалов для строительства и (или) эксплуатации объектов инфраструктуры;	сервитут распространяет свое действие на земельный участок в целом. Границы сервитута совпадают с границами земельного участка. Каталог не приводится																																				

1	2	3	4	5	6																																	
				строительство временных или вспомогательных сооружений (в том числе ограждений, бытовок, навесов), складирование строительных и иных материалов для строительства и (или) эксплуатации объектов инфраструктуры; размещение на земельном участке информационных щитов, указателей, предупредительных надписей, геодезических знаков для строительства и (или) эксплуатации объектов инфраструктуры; проведение изыскательских, исследовательских и других работ для строительства и (или) эксплуатации объектов инфраструктуры																																		
19.	19/1	66:41:0304005:10	4425/3560	региональный строительство, реконструкция, капитальный ремонт и эксплуатация линейных сооружений (в том числе линий электропередачи, линий и сооружений связи, трубопроводов, водопроводов, коммунальных, инженерных, электрических и других линий и сетей); проход, проезд через земельный участок, провоз через него строительных и иных материалов для строительства и (или) эксплуатации объектов инфраструктуры; строительство временных или вспомогательных сооружений (в том числе ограждений, бытовок, навесов), складирование строительных и иных материалов для строительства и (или) эксплуатации объектов инфраструктуры; размещение на земельном участке информационных щитов, указателей, предупредительных надписей, геодезических знаков для строительства и (или) эксплуатации объектов инфраструктуры; проведение изыскательских, исследовательских и других работ для строительства и (или) эксплуатации объектов инфраструктуры	<table border="1"> <thead> <tr> <th>№ точки</th> <th>X</th> <th>Y</th> </tr> </thead> <tbody> <tr><td>523</td><td>39374.38</td><td>39314.21</td></tr> <tr><td>524</td><td>39396.21</td><td>39350.80</td></tr> <tr><td>525</td><td>39359.92</td><td>39372.71</td></tr> <tr><td>526</td><td>39354.77</td><td>39364.15</td></tr> <tr><td>527</td><td>39332.37</td><td>39376.42</td></tr> <tr><td>528</td><td>39337.15</td><td>39384.41</td></tr> <tr><td>529</td><td>39311.45</td><td>39399.79</td></tr> <tr><td>530</td><td>39314.64</td><td>39344.75</td></tr> <tr><td>531</td><td>39367.83</td><td>39313.86</td></tr> <tr><td>523</td><td>39374.38</td><td>39314.21</td></tr> </tbody> </table>	№ точки	X	Y	523	39374.38	39314.21	524	39396.21	39350.80	525	39359.92	39372.71	526	39354.77	39364.15	527	39332.37	39376.42	528	39337.15	39384.41	529	39311.45	39399.79	530	39314.64	39344.75	531	39367.83	39313.86	523	39374.38	39314.21
№ точки	X	Y																																				
523	39374.38	39314.21																																				
524	39396.21	39350.80																																				
525	39359.92	39372.71																																				
526	39354.77	39364.15																																				
527	39332.37	39376.42																																				
528	39337.15	39384.41																																				
529	39311.45	39399.79																																				
530	39314.64	39344.75																																				
531	39367.83	39313.86																																				
523	39374.38	39314.21																																				
20.	20/1	66:41:0304005:13	41819/828	региональный строительство, реконструкция, капитальный ремонт и эксплуатация линейных сооружений (в том числе линий электропередачи, линий и сооружений связи, трубопроводов, водопроводов, коммунальных, инженерных, электрических и других линий и сетей); проход, проезд через земельный участок, провоз через него строительных и иных материалов для строительства и (или) эксплуатации объектов инфраструктуры; строительство временных или вспомогательных сооружений (в том числе ограждений, бытовок, навесов), складирование строительных и иных материалов для строительства и (или) эксплуатации объектов инфраструктуры; размещение на земельном участке информационных щитов, указателей, предупредительных надписей, геодезических знаков для строительства и (или) эксплуатации объектов инфраструктуры; проведение изыскательских, исследовательских и других работ для строительства и (или) эксплуатации объектов инфраструктуры	<table border="1"> <thead> <tr> <th>№ точки</th> <th>X</th> <th>Y</th> </tr> </thead> <tbody> <tr><td>530</td><td>39314.64</td><td>39344.75</td></tr> <tr><td>529</td><td>39311.45</td><td>39399.79</td></tr> <tr><td>532</td><td>39311.23</td><td>39403.47</td></tr> <tr><td>533</td><td>39285.45</td><td>39361.70</td></tr> <tr><td>530</td><td>39314.64</td><td>39344.75</td></tr> </tbody> </table>	№ точки	X	Y	530	39314.64	39344.75	529	39311.45	39399.79	532	39311.23	39403.47	533	39285.45	39361.70	530	39314.64	39344.75															
№ точки	X	Y																																				
530	39314.64	39344.75																																				
529	39311.45	39399.79																																				
532	39311.23	39403.47																																				
533	39285.45	39361.70																																				
530	39314.64	39344.75																																				

1	2	3	4	5	6																																																																														
21.	21/1	21	3020/3020	<p>региональный</p> <p>строительство, реконструкция, капитальный ремонт и эксплуатация линейных сооружений (в том числе линий электропередачи, линий и сооружений связи, трубопроводов, водопроводов, коммунальных, инженерных, электрических и других линий и сетей); проход, проезд через земельный участок, провоз через него строительных и иных материалов для строительства и (или) эксплуатации объектов инфраструктуры; строительство временных или вспомогательных сооружений (в том числе ограждений, бытовок, навесов), складирование строительных и иных материалов для строительства и (или) эксплуатации объектов инфраструктуры; размещение на земельном участке информационных щитов, указателей, предупредительных надписей, геодезических знаков для строительства и (или) эксплуатации объектов инфраструктуры; проведение изыскательских, исследовательских и других работ для строительства и (или) эксплуатации объектов инфраструктуры</p>	<p>сервитут распространяет свое действие на земельный участок в целом. Границы сервитута совпадают с границами земельного участка.</p> <p>Каталог не приводится</p>																																																																														
22.	22/1	66:41:0301901:196	18856/10043	<p>региональный</p> <p>строительство, реконструкция, капитальный ремонт и эксплуатация линейных сооружений (в том числе линий электропередачи, линий и сооружений связи, трубопроводов, водопроводов, коммунальных, инженерных, электрических и других линий и сетей); проход, проезд через земельный участок, провоз через него строительных и иных материалов для строительства и (или) эксплуатации объектов инфраструктуры; строительство временных или вспомогательных сооружений (в том числе ограждений, бытовок, навесов), складирование строительных и иных материалов для строительства и (или) эксплуатации объектов инфраструктуры; размещение на земельном участке информационных щитов, указателей, предупредительных надписей, геодезических знаков для строительства и (или) эксплуатации объектов инфраструктуры; проведение изыскательских, исследовательских и других работ для строительства и (или) эксплуатации объектов инфраструктуры</p>	<table border="1"> <thead> <tr> <th>№ точки</th> <th>X</th> <th>Y</th> </tr> </thead> <tbody> <tr><td>396</td><td>40540.13</td><td>40111.74</td></tr> <tr><td>534</td><td>40547.85</td><td>40146.31</td></tr> <tr><td>535</td><td>40478.79</td><td>40161.62</td></tr> <tr><td>536</td><td>40474.96</td><td>40162.47</td></tr> <tr><td>537</td><td>40472.94</td><td>40162.91</td></tr> <tr><td>538</td><td>40471.97</td><td>40163.12</td></tr> <tr><td>539</td><td>40436.96</td><td>40170.88</td></tr> <tr><td>540</td><td>40431.09</td><td>40172.18</td></tr> <tr><td>541</td><td>40385.20</td><td>40182.34</td></tr> <tr><td>542</td><td>40381.57</td><td>40184.35</td></tr> <tr><td>543</td><td>40372.28</td><td>40185.84</td></tr> <tr><td>544</td><td>40322.73</td><td>40196.18</td></tr> <tr><td>545</td><td>40291.99</td><td>40202.21</td></tr> <tr><td>546</td><td>40288.38</td><td>40182.49</td></tr> <tr><td>547</td><td>40248.05</td><td>40191.30</td></tr> <tr><td>45</td><td>40245.36</td><td>40177.19</td></tr> <tr><td>44</td><td>40267.42</td><td>40172.51</td></tr> <tr><td>43</td><td>40304.65</td><td>40164.59</td></tr> <tr><td>42</td><td>40315.71</td><td>40162.22</td></tr> <tr><td>548</td><td>40370.62</td><td>40150.03</td></tr> <tr><td>549</td><td>40389.00</td><td>40140.83</td></tr> <tr><td>550</td><td>40388.51</td><td>40138.59</td></tr> <tr><td>400</td><td>40400.29</td><td>40135.98</td></tr> <tr><td>399</td><td>40413.82</td><td>40132.98</td></tr> <tr><td>398</td><td>40430.02</td><td>40129.39</td></tr> </tbody> </table>	№ точки	X	Y	396	40540.13	40111.74	534	40547.85	40146.31	535	40478.79	40161.62	536	40474.96	40162.47	537	40472.94	40162.91	538	40471.97	40163.12	539	40436.96	40170.88	540	40431.09	40172.18	541	40385.20	40182.34	542	40381.57	40184.35	543	40372.28	40185.84	544	40322.73	40196.18	545	40291.99	40202.21	546	40288.38	40182.49	547	40248.05	40191.30	45	40245.36	40177.19	44	40267.42	40172.51	43	40304.65	40164.59	42	40315.71	40162.22	548	40370.62	40150.03	549	40389.00	40140.83	550	40388.51	40138.59	400	40400.29	40135.98	399	40413.82	40132.98	398	40430.02	40129.39
№ точки	X	Y																																																																																	
396	40540.13	40111.74																																																																																	
534	40547.85	40146.31																																																																																	
535	40478.79	40161.62																																																																																	
536	40474.96	40162.47																																																																																	
537	40472.94	40162.91																																																																																	
538	40471.97	40163.12																																																																																	
539	40436.96	40170.88																																																																																	
540	40431.09	40172.18																																																																																	
541	40385.20	40182.34																																																																																	
542	40381.57	40184.35																																																																																	
543	40372.28	40185.84																																																																																	
544	40322.73	40196.18																																																																																	
545	40291.99	40202.21																																																																																	
546	40288.38	40182.49																																																																																	
547	40248.05	40191.30																																																																																	
45	40245.36	40177.19																																																																																	
44	40267.42	40172.51																																																																																	
43	40304.65	40164.59																																																																																	
42	40315.71	40162.22																																																																																	
548	40370.62	40150.03																																																																																	
549	40389.00	40140.83																																																																																	
550	40388.51	40138.59																																																																																	
400	40400.29	40135.98																																																																																	
399	40413.82	40132.98																																																																																	
398	40430.02	40129.39																																																																																	

1	2	3	4	5	6		
					397	40431.31	40136.28
					396	40540.13	40111.74
					551	40365.95	40158.70
					552	40366.25	40160.20
					553	40364.85	40162.30
					554	40363.30	40162.65
					555	40362.20	40161.80
					556	40361.70	40159.65
					551	40365.95	40158.70
					557	40352.35	40161.70
					558	40353.20	40165.55
					559	40345.10	40167.35
					560	40344.25	40163.50
					557	40352.35	40161.70
23.	22/2	66:41:0301901:190	1668/1668	региональный строительство, реконструкция, капитальный ремонт и эксплуатация линейных сооружений (в том числе линий электропередачи, линий и сооружений связи, трубопроводов, водопроводов, коммунальных, инженерных, электрических и других линий и сетей); проход, проезд через земельный участок, провоз через него строительных и иных материалов для строительства и (или) эксплуатации объектов инфраструктуры; строительство временных или вспомогательных сооружений (в том числе ограждений, бытовок, навесов), складирование строительных и иных материалов для строительства и (или) эксплуатации объектов инфраструктуры; размещение на земельном участке информационных щитов, указателей, предупредительных надписей, геодезических знаков для строительства и (или) эксплуатации объектов инфраструктуры; проведение изыскательских, исследовательских и других работ для строительства и (или) эксплуатации объектов инфраструктуры	сервитут распространяет свое действие на земельный участок в целом. Границы сервитута совпадают с границами земельного участка. Каталог не приводится		
24.	22/3	66:41:0301901:112	33/33	региональный строительство, реконструкция, капитальный ремонт и эксплуатация линейных сооружений (в том числе линий электропередачи, линий и сооружений связи, трубопроводов, водопроводов, коммунальных, инженерных, электрических и других линий и сетей); проход, проезд через земельный участок, провоз через него строительных и иных материалов для строительства и (или) эксплуатации объектов инфраструктуры; строительство временных или вспомогательных сооружений (в том числе ограждений, бытовок, навесов), складирование строительных и иных материалов для строительства и (или) эксплуатации объектов инфраструктуры;	сервитут распространяет свое действие на земельный участок в целом. Границы сервитута совпадают с границами земельного участка. Каталог не приводится		

1	2	3	4	5	6																					
				размещение на земельном участке информационных щитов, указателей, предупредительных надписей, геодезических знаков для строительства и (или) эксплуатации объектов инфраструктуры; проведение изыскательских, исследовательских и других работ для строительства и (или) эксплуатации объектов инфраструктуры																						
25.	22/4	66:41:0301901:117	12/12	региональный строительство, реконструкция, капитальный ремонт и эксплуатация линейных сооружений (в том числе линий электропередачи, линий и сооружений связи, трубопроводов, водопроводов, коммунальных, инженерных, электрических и других линий и сетей); проход, проезд через земельный участок, провоз через него строительных и иных материалов для строительства и (или) эксплуатации объектов инфраструктуры; строительство временных или вспомогательных сооружений (в том числе ограждений, бытовок, навесов), складирование строительных и иных материалов для строительства и (или) эксплуатации объектов инфраструктуры; размещение на земельном участке информационных щитов, указателей, предупредительных надписей, геодезических знаков для строительства и (или) эксплуатации объектов инфраструктуры; проведение изыскательских, исследовательских и других работ для строительства и (или) эксплуатации объектов инфраструктуры	сервитут распространяет свое действие на земельный участок в целом. Границы сервитута совпадают с границами земельного участка. Каталог не приводится																					
26.	22/5	66:41:0401901:187	8911/807	региональный строительство, реконструкция, капитальный ремонт и эксплуатация линейных сооружений (в том числе линий электропередачи, линий и сооружений связи, трубопроводов, водопроводов, коммунальных, инженерных, электрических и других линий и сетей); проход, проезд через земельный участок, провоз через него строительных и иных материалов для строительства и (или) эксплуатации объектов инфраструктуры; строительство временных или вспомогательных сооружений (в том числе ограждений, бытовок, навесов), складирование строительных и иных материалов для строительства и (или) эксплуатации объектов инфраструктуры; размещение на земельном участке информационных щитов, указателей, предупредительных надписей, геодезических знаков для строительства и (или) эксплуатации объектов инфраструктуры; проведение изыскательских, исследовательских и других работ для строительства и (или) эксплуатации объектов инфраструктуры	<table border="1"> <thead> <tr> <th>№ точки</th> <th>X</th> <th>Y</th> </tr> </thead> <tbody> <tr> <td>546</td> <td>40288.38</td> <td>40182.49</td> </tr> <tr> <td>545</td> <td>40291.99</td> <td>40202.21</td> </tr> <tr> <td>561</td> <td>40259.48</td> <td>40208.54</td> </tr> <tr> <td>562</td> <td>40251.61</td> <td>40210.24</td> </tr> <tr> <td>547</td> <td>40248.05</td> <td>40191.30</td> </tr> <tr> <td>546</td> <td>40288.38</td> <td>40182.49</td> </tr> </tbody> </table>	№ точки	X	Y	546	40288.38	40182.49	545	40291.99	40202.21	561	40259.48	40208.54	562	40251.61	40210.24	547	40248.05	40191.30	546	40288.38	40182.49
№ точки	X	Y																								
546	40288.38	40182.49																								
545	40291.99	40202.21																								
561	40259.48	40208.54																								
562	40251.61	40210.24																								
547	40248.05	40191.30																								
546	40288.38	40182.49																								
27.	25/1	25	20519/20462	региональный	<table border="1"> <thead> <tr> <th>№ точки</th> <th>X</th> <th>Y</th> </tr> </thead> <tbody> <tr> <td></td> <td></td> <td></td> </tr> </tbody> </table>	№ точки	X	Y																		
№ точки	X	Y																								

1	2	3	4	5	6		
				строительство, реконструкция, капитальный ремонт и эксплуатация линейных сооружений (в том числе линий электропередачи, линий и сооружений связи, трубопроводов, водопроводов, коммунальных, инженерных, электрических и других линий и сетей); проход, проезд через земельный участок, провоз через него строительных и иных материалов для строительства и (или) эксплуатации объектов инфраструктуры; строительство временных или вспомогательных сооружений (в том числе ограждений, бытовок, навесов), складирование строительных и иных материалов для строительства и (или) эксплуатации объектов инфраструктуры; размещение на земельном участке информационных щитов, указателей, предупредительных надписей, геодезических знаков для строительства и (или) эксплуатации объектов инфраструктуры; проведение изыскательских, исследовательских и других работ для строительства и (или) эксплуатации объектов инфраструктуры	563	40402.52	39878.99
					564	40417.96	39886.58
					565	40419.61	39895.02
					566	40288.09	39919.68
					567	40307.42	40022.80
					95	40307.67	40028.94
					105	40291.61	40031.70
					56	40269.81	40035.44
					55	40276.45	40017.35
					54	40265.40	39966.60
					53	40261.40	39951.80
					68	40256.65	39948.50
					67	40252.70	39946.80
					66	40245.70	39946.55
					65	40239.50	39948.70
					64	40233.15	39953.90
					63	40230.00	39959.35
					62	40228.65	39963.65
					61	40229.25	39972.45
					60	40231.45	39972.15
					59	40237.35	40005.15
					58	40240.60	40023.50
					57	40246.95	40039.36
					104	40233.38	40033.07
					103	40209.60	40022.06
					568	40193.72	39937.39
					273	40132.29	39948.91
					107	40074.86	39959.68
					106	40071.85	39958.29
					569	40072.06	39950.32
					570	40131.40	39920.77
					392	40160.18	39902.97
					391	40191.26	39897.14
					37	40193.26	39882.54
					571	40196.59	39880.49
					572	40213.11	39874.22
					4	40266.70	39864.94
					3	40275.78	39881.30
					2	40370.96	39863.44
					563	40402.52	39878.99
28.	25/2	66:41:0303043:1417	413/413	региональный строительство, реконструкция, капитальный ремонт и эксплуатация линейных сооружений (в том числе линий электропередачи, линий и сооружений связи, трубопроводов, водопроводов, коммунальных, инженерных, электрических и других линий и сетей);	сервитут распространяет свое действие на земельный участок в целом. Границы сервитута совпадают с границами земельного участка. Каталог не приводится		

1	2	3	4	5	6																																	
				<p>проход, проезд через земельный участок, провоз через него строительных и иных материалов для строительства и (или) эксплуатации объектов инфраструктуры;</p> <p>строительство временных или вспомогательных сооружений (в том числе ограждений, бытовок, навесов), складирование строительных и иных материалов для строительства и (или) эксплуатации объектов инфраструктуры;</p> <p>размещение на земельном участке информационных щитов, указателей, предупредительных надписей, геодезических знаков для строительства и (или) эксплуатации объектов инфраструктуры;</p> <p>проведение изыскательских, исследовательских и других работ для строительства и (или) эксплуатации объектов инфраструктуры</p>																																		
29.	25/3	66:41:0303043:1426	1230/242	<p>региональный</p> <p>строительство, реконструкция, капитальный ремонт и эксплуатация линейных сооружений (в том числе линий электропередачи, линий и сооружений связи, трубопроводов, водопроводов, коммунальных, инженерных, электрических и других линий и сетей);</p> <p>проход, проезд через земельный участок, провоз через него строительных и иных материалов для строительства и (или) эксплуатации объектов инфраструктуры;</p> <p>строительство временных или вспомогательных сооружений (в том числе ограждений, бытовок, навесов), складирование строительных и иных материалов для строительства и (или) эксплуатации объектов инфраструктуры;</p> <p>размещение на земельном участке информационных щитов, указателей, предупредительных надписей, геодезических знаков для строительства и (или) эксплуатации объектов инфраструктуры;</p> <p>проведение изыскательских, исследовательских и других работ для строительства и (или) эксплуатации объектов инфраструктуры и (или) эксплуатации объектов инфраструктуры</p>	<table border="1"> <thead> <tr> <th data-bbox="1552 639 1709 663">№ точки</th> <th data-bbox="1709 639 1888 663">X</th> <th data-bbox="1888 639 2067 663">Y</th> </tr> </thead> <tbody> <tr> <td data-bbox="1552 663 1709 687">489</td> <td data-bbox="1709 663 1888 687">40411.91</td> <td data-bbox="1888 663 2067 687">39855.77</td> </tr> <tr> <td data-bbox="1552 687 1709 711">564</td> <td data-bbox="1709 687 1888 711">40417.96</td> <td data-bbox="1888 687 2067 711">39886.58</td> </tr> <tr> <td data-bbox="1552 711 1709 735">563</td> <td data-bbox="1709 711 1888 735">40402.52</td> <td data-bbox="1888 711 2067 735">39878.99</td> </tr> <tr> <td data-bbox="1552 735 1709 759">573</td> <td data-bbox="1709 735 1888 759">40402.94</td> <td data-bbox="1888 735 2067 759">39877.90</td> </tr> <tr> <td data-bbox="1552 759 1709 783">574</td> <td data-bbox="1709 759 1888 783">40404.85</td> <td data-bbox="1888 759 2067 783">39878.86</td> </tr> <tr> <td data-bbox="1552 783 1709 807">575</td> <td data-bbox="1709 783 1888 807">40406.50</td> <td data-bbox="1888 783 2067 807">39874.46</td> </tr> <tr> <td data-bbox="1552 807 1709 831">576</td> <td data-bbox="1709 807 1888 831">40407.33</td> <td data-bbox="1888 807 2067 831">39866.77</td> </tr> <tr> <td data-bbox="1552 831 1709 855">577</td> <td data-bbox="1709 831 1888 855">40404.03</td> <td data-bbox="1888 831 2067 855">39858.23</td> </tr> <tr> <td data-bbox="1552 855 1709 879">490</td> <td data-bbox="1709 855 1888 879">40402.45</td> <td data-bbox="1888 855 2067 879">39857.54</td> </tr> <tr> <td data-bbox="1552 879 1709 903">489</td> <td data-bbox="1709 879 1888 903">40411.91</td> <td data-bbox="1888 879 2067 903">39855.77</td> </tr> </tbody> </table>	№ точки	X	Y	489	40411.91	39855.77	564	40417.96	39886.58	563	40402.52	39878.99	573	40402.94	39877.90	574	40404.85	39878.86	575	40406.50	39874.46	576	40407.33	39866.77	577	40404.03	39858.23	490	40402.45	39857.54	489	40411.91	39855.77
№ точки	X	Y																																				
489	40411.91	39855.77																																				
564	40417.96	39886.58																																				
563	40402.52	39878.99																																				
573	40402.94	39877.90																																				
574	40404.85	39878.86																																				
575	40406.50	39874.46																																				
576	40407.33	39866.77																																				
577	40404.03	39858.23																																				
490	40402.45	39857.54																																				
489	40411.91	39855.77																																				
30.	25/4	66:41:0303043:1425	1343/1343	<p>региональный</p> <p>строительство, реконструкция, капитальный ремонт и эксплуатация линейных сооружений (в том числе линий электропередачи, линий и сооружений связи, трубопроводов, водопроводов, коммунальных, инженерных, электрических и других линий и сетей);</p> <p>проход, проезд через земельный участок, провоз через него строительных и иных материалов для строительства и (или) эксплуатации объектов инфраструктуры;</p> <p>строительство временных или вспомогательных сооружений (в том числе ограждений, бытовок, навесов), складирование строительных и иных материалов для строительства и (или) эксплуатации объектов инфраструктуры;</p>	<p>сервитут распространяет свое действие на земельный участок в целом. Границы сервитута совпадают с границами земельного участка.</p> <p>Каталог не приводится</p>																																	

1	2	3	4	5	6
				<p>размещение на земельном участке информационных щитов, указателей, предупредительных надписей, геодезических знаков для строительства и (или) эксплуатации объектов инфраструктуры; проведение изыскательских, исследовательских и других работ для строительства и (или) эксплуатации объектов инфраструктуры</p>	
31.	25/5	66:41:0303043:50	4292/4292	<p>региональный</p> <p>строительство, реконструкция, капитальный ремонт и эксплуатация линейных сооружений (в том числе линий электропередачи, линий и сооружений связи, трубопроводов, водопроводов, коммунальных, инженерных, электрических и других линий и сетей); проход, проезд через земельный участок, провоз через него строительных и иных материалов для строительства и (или) эксплуатации объектов инфраструктуры; строительство временных или вспомогательных сооружений (в том числе ограждений, бытовок, навесов), складирование строительных и иных материалов для строительства и (или) эксплуатации объектов инфраструктуры; размещение на земельном участке информационных щитов, указателей, предупредительных надписей, геодезических знаков для строительства и (или) эксплуатации объектов инфраструктуры; проведение изыскательских, исследовательских и других работ для строительства и (или) эксплуатации объектов инфраструктуры</p>	<p>сервитут распространяет свое действие на земельный участок в целом. Границы сервитута совпадают с границами земельного участка.</p> <p>Каталог не приводится</p>
32.	25/6	66:41:0303043:1421	1178/1178	<p>региональный</p> <p>строительство, реконструкция, капитальный ремонт и эксплуатация линейных сооружений (в том числе линий электропередачи, линий и сооружений связи, трубопроводов, водопроводов, коммунальных, инженерных, электрических и других линий и сетей); проход, проезд через земельный участок, провоз через него строительных и иных материалов для строительства и (или) эксплуатации объектов инфраструктуры; строительство временных или вспомогательных сооружений (в том числе ограждений, бытовок, навесов), складирование строительных и иных материалов для строительства и (или) эксплуатации объектов инфраструктуры; размещение на земельном участке информационных щитов, указателей, предупредительных надписей, геодезических знаков для строительства и (или) эксплуатации объектов инфраструктуры; проведение изыскательских, исследовательских и других работ для строительства и (или) эксплуатации объектов инфраструктуры</p>	<p>сервитут распространяет свое действие на земельный участок в целом. Границы сервитута совпадают с границами земельного участка.</p> <p>Каталог не приводится</p>

1	2	3	4	5	6
33.	25/7	66:41:0303043:74	1529/1529	<p>региональный</p> <p>строительство, реконструкция, капитальный ремонт и эксплуатация линейных сооружений (в том числе линий электропередачи, линий и сооружений связи, трубопроводов, водопроводов, коммунальных, инженерных, электрических и других линий и сетей); проход, проезд через земельный участок, провоз через него строительных и иных материалов для строительства и (или) эксплуатации объектов инфраструктуры; строительство временных или вспомогательных сооружений (в том числе ограждений, бытовок, навесов), складирование строительных и иных материалов для строительства и (или) эксплуатации объектов инфраструктуры; размещение на земельном участке информационных щитов, указателей, предупредительных надписей, геодезических знаков для строительства и (или) эксплуатации объектов инфраструктуры; проведение изыскательских, исследовательских и других работ для строительства и (или) эксплуатации объектов инфраструктуры</p>	<p>сервитут распространяет свое действие на земельный участок в целом. Границы сервитута совпадают с границами земельного участка.</p> <p>Каталог не приводится</p>
34.	26/1	26	4100/весь северный контур (4100 кв. метров)	<p>региональный</p> <p>строительство, реконструкция, капитальный ремонт и эксплуатация линейных сооружений (в том числе линий электропередачи, линий и сооружений связи, трубопроводов, водопроводов, коммунальных, инженерных, электрических и других линий и сетей); проход, проезд через земельный участок, провоз через него строительных и иных материалов для строительства и (или) эксплуатации объектов инфраструктуры; строительство временных или вспомогательных сооружений (в том числе ограждений, бытовок, навесов), складирование строительных и иных материалов для строительства и (или) эксплуатации объектов инфраструктуры; размещение на земельном участке информационных щитов, указателей, предупредительных надписей, геодезических знаков для строительства и (или) эксплуатации объектов инфраструктуры; проведение изыскательских, исследовательских и других работ для строительства и (или) эксплуатации объектов инфраструктуры</p>	<p>границы сервитута совпадают с границами входящего земельного участка (северный контур).</p> <p>Каталог не приводится</p>
35.	26/2	26	4993/весь южный контур (4993 кв. метра)	<p>региональный</p> <p>строительство, реконструкция, капитальный ремонт и эксплуатация линейных сооружений (в том числе линий электропередачи, линий и сооружений связи, трубопроводов, водопроводов, коммунальных, инженерных, электрических и других линий и сетей); проход, проезд через земельный участок, провоз через него строительных и иных материалов для строительства и (или) эксплуатации объектов инфраструктуры;</p>	<p>границы сервитута совпадают с границами входящего земельного участка (южный контур).</p> <p>Каталог не приводится</p>

1	2	3	4	5	6
				<p>строительство временных или вспомогательных сооружений (в том числе ограждений, бытовок, навесов), складирование строительных и иных материалов для строительства и (или) эксплуатации объектов инфраструктуры; размещение на земельном участке информационных щитов, указателей, предупредительных надписей, геодезических знаков для строительства и (или) эксплуатации объектов инфраструктуры; проведение изыскательских, исследовательских и других работ для строительства и (или) эксплуатации объектов инфраструктуры</p>	
36.	26/3	66:41:0304002:416	588/588	<p>региональный</p> <p>строительство, реконструкция, капитальный ремонт и эксплуатация линейных сооружений (в том числе линий электропередачи, линий и сооружений связи, трубопроводов, водопроводов, коммунальных, инженерных, электрических и других линий и сетей); проход, проезд через земельный участок, провоз через него строительных и иных материалов для строительства и (или) эксплуатации объектов инфраструктуры; строительство временных или вспомогательных сооружений (в том числе ограждений, бытовок, навесов), складирование строительных и иных материалов для строительства и (или) эксплуатации объектов инфраструктуры; размещение на земельном участке информационных щитов, указателей, предупредительных надписей, геодезических знаков для строительства и (или) эксплуатации объектов инфраструктуры; проведение изыскательских, исследовательских и других работ для строительства и (или) эксплуатации объектов инфраструктуры</p>	<p>сервитут распространяет свое действие на земельный участок в целом. Границы сервитута совпадают с границами земельного участка.</p> <p>Каталог не приводится</p>
37.	26/4	66:41:0304002:417	2089/2089	<p>региональный</p> <p>строительство, реконструкция, капитальный ремонт и эксплуатация линейных сооружений (в том числе линий электропередачи, линий и сооружений связи, трубопроводов, водопроводов, коммунальных, инженерных, электрических и других линий и сетей); проход, проезд через земельный участок, провоз через него строительных и иных материалов для строительства и (или) эксплуатации объектов инфраструктуры; строительство временных или вспомогательных сооружений (в том числе ограждений, бытовок, навесов). складирование строительных и иных материалов для строительства и (или) эксплуатации объектов инфраструктуры; размещение на земельном участке информационных щитов, указателей, предупредительных надписей, геодезических знаков для строительства и (или) эксплуатации объектов инфраструктуры; проведение изыскательских, исследовательских и других работ для строительства и (или) эксплуатации объектов инфраструктуры</p>	<p>сервитут распространяет свое действие на земельный участок в целом. Границы сервитута совпадают с границами земельного участка.</p> <p>Каталог не приводится</p>

1	2	3	4	5	6																		
38.	27/1	27	250/250	региональный и местный строительство, реконструкция, капитальный ремонт и эксплуатация линейных сооружений (в том числе линий электропередачи, линий и сооружений связи, трубопроводов, водопроводов, коммунальных, инженерных, электрических и других линий и сетей); проход, проезд через земельный участок, провоз через него строительных и иных материалов для строительства и (или) эксплуатации объектов инфраструктуры; строительство временных или вспомогательных сооружений (в том числе ограждений, бытовок, навесов), складирование строительных и иных материалов для строительства и (или) эксплуатации объектов инфраструктуры; размещение на земельном участке информационных щитов, указателей, предупредительных надписей, геодезических знаков для строительства и (или) эксплуатации объектов инфраструктуры; проведение изыскательских, исследовательских и других работ для строительства и (или) эксплуатации объектов инфраструктуры	сервитут распространяет свое действие на земельный участок в целом. Границы сервитута совпадают с границами земельного участка. Каталог не приводится																		
39.	28/1	28	3441/3441	региональный строительство, реконструкция, капитальный ремонт и эксплуатация линейных сооружений (в том числе линий электропередачи, линий и сооружений связи, трубопроводов, водопроводов, коммунальных, инженерных, электрических и других линий и сетей); проход, проезд через земельный участок, провоз через него строительных и иных материалов для строительства и (или) эксплуатации объектов инфраструктуры; строительство временных или вспомогательных сооружений (в том числе ограждений, бытовок, навесов), складирование строительных и иных материалов для строительства и (или) эксплуатации объектов инфраструктуры; размещение на земельном участке информационных щитов, указателей, предупредительных надписей, геодезических знаков для строительства и (или) эксплуатации объектов инфраструктуры; проведение изыскательских, исследовательских и других работ для строительства и (или) эксплуатации объектов инфраструктуры	сервитут распространяет свое действие на земельный участок в целом. Границы сервитута совпадают с границами земельного участка. Каталог не приводится																		
40.	29/1	66:41:0303043:87	34061/828	региональный строительство, реконструкция, капитальный ремонт и эксплуатация линейных сооружений (в том числе линий электропередачи, линий и сооружений связи, трубопроводов, водопроводов, коммунальных, инженерных, электрических и других линий и сетей);	<table border="1"> <thead> <tr> <th>№ точки</th> <th>X</th> <th>Y</th> </tr> </thead> <tbody> <tr> <td>131</td> <td>40303.13</td> <td>39751.77</td> </tr> <tr> <td>130</td> <td>40293.99</td> <td>39751.70</td> </tr> <tr> <td>129</td> <td>40349.10</td> <td>39604.25</td> </tr> <tr> <td>128</td> <td>40355.10</td> <td>39591.70</td> </tr> <tr> <td>131</td> <td>40303.13</td> <td>39751.77</td> </tr> </tbody> </table>	№ точки	X	Y	131	40303.13	39751.77	130	40293.99	39751.70	129	40349.10	39604.25	128	40355.10	39591.70	131	40303.13	39751.77
№ точки	X	Y																					
131	40303.13	39751.77																					
130	40293.99	39751.70																					
129	40349.10	39604.25																					
128	40355.10	39591.70																					
131	40303.13	39751.77																					

1	2	3	4	5	6
				<p>проход, проезд через земельный участок, провоз через него строительных и иных материалов для строительства и (или) эксплуатации объектов инфраструктуры; строительство временных или вспомогательных сооружений (в том числе ограждений, бытовок, навесов), складирование строительных и иных материалов для строительства и (или) эксплуатации объектов инфраструктуры; размещение на земельном участке информационных щитов, указателей, предупредительных надписей, геодезических знаков для строительства и (или) эксплуатации объектов инфраструктуры; проведение изыскательских, исследовательских и других работ для строительства и (или) эксплуатации объектов инфраструктуры</p>	
41.	30/1	30	824/824	<p>региональный</p> <p>строительство, реконструкция, капитальный ремонт и эксплуатация линейных сооружений (в том числе линий электропередачи, линий и сооружений связи, трубопроводов, водопроводов, коммунальных, инженерных, электрических и других линий и сетей); проход, проезд через земельный участок, провоз через него строительных и иных материалов для строительства и (или) эксплуатации объектов инфраструктуры; строительство временных или вспомогательных сооружений (в том числе ограждений, бытовок, навесов), складирование строительных и иных материалов для строительства и (или) эксплуатации объектов инфраструктуры; размещение на земельном участке информационных щитов, указателей, предупредительных надписей, геодезических знаков для строительства и (или) эксплуатации объектов инфраструктуры; проведение изыскательских, исследовательских и других работ для строительства и (или) эксплуатации объектов инфраструктуры</p>	<p>сервитут распространяет свое действие на земельный участок в целом. Границы сервитута совпадают с границами земельного участка.</p> <p>Каталог не приводится</p>
42.	31/1	66:41:0303073:4	760/760	<p>региональный</p> <p>строительство, реконструкция, капитальный ремонт и эксплуатация линейных сооружений (в том числе линий электропередачи, линий и сооружений связи, трубопроводов, водопроводов, коммунальных, инженерных, электрических и других линий и сетей); проход, проезд через земельный участок, провоз через него строительных и иных материалов для строительства и (или) эксплуатации объектов инфраструктуры; строительство временных или вспомогательных сооружений (в том числе ограждений, бытовок, навесов), складирование строительных и иных материалов для строительства и (или) эксплуатации объектов инфраструктуры;</p>	<p>сервитут распространяет свое действие на земельный участок в целом. Границы сервитута совпадают с границами земельного участка.</p> <p>Каталог не приводится</p>

1	2	3	4	5	6																																																
				размещение на земельном участке информационных щитов, указателей, предупредительных надписей, геодезических знаков для строительства и (или) эксплуатации объектов инфраструктуры; проведение изыскательских, исследовательских и других работ для строительства и (или) эксплуатации объектов инфраструктуры																																																	
43.	31/2	66:41:0303073:5	933/933	региональный строительство, реконструкция, капитальный ремонт и эксплуатация линейных сооружений (в том числе линий электропередачи, линий и сооружений связи, трубопроводов, водопроводов, коммунальных, инженерных, электрических и других линий и сетей); проход, проезд через земельный участок, провоз через него строительных и иных материалов для строительства и (или) эксплуатации объектов инфраструктуры; строительство временных или вспомогательных сооружений (в том числе ограждений, бытовок, навесов), складирование строительных и иных материалов для строительства и (или) эксплуатации объектов инфраструктуры; размещение на земельном участке информационных щитов, указателей, предупредительных надписей, геодезических знаков для строительства и (или) эксплуатации объектов инфраструктуры; проведение изыскательских, исследовательских и других работ для строительства и (или) эксплуатации объектов инфраструктуры	сервитут распространяет свое действие на земельный участок в целом. Границы сервитута совпадают с границами земельного участка. Каталог не приводится																																																
44.	31/3	31	97303/47103	региональный строительство, реконструкция, капитальный ремонт и эксплуатация линейных сооружений (в том числе линий электропередачи, линий и сооружений связи, трубопроводов, водопроводов, коммунальных, инженерных, электрических и других линий и сетей); проход, проезд через земельный участок, провоз через него строительных и иных материалов для строительства и (или) эксплуатации объектов инфраструктуры; строительство временных или вспомогательных сооружений (в том числе ограждений, бытовок, навесов), складирование строительных и иных материалов для строительства и (или) эксплуатации объектов инфраструктуры; размещение на земельном участке информационных щитов, указателей, предупредительных надписей, геодезических знаков для строительства и (или) эксплуатации объектов инфраструктуры; проведение изыскательских, исследовательских и других работ для строительства и (или) эксплуатации объектов инфраструктуры	<table border="1"> <thead> <tr> <th>№ точки</th> <th>X</th> <th>Y</th> </tr> </thead> <tbody> <tr><td>365</td><td>40244.09</td><td>38995.30</td></tr> <tr><td>425</td><td>40238.27</td><td>39072.64</td></tr> <tr><td>426</td><td>40233.12</td><td>39140.97</td></tr> <tr><td>427</td><td>40229.04</td><td>39195.23</td></tr> <tr><td>428</td><td>40220.05</td><td>39314.62</td></tr> <tr><td>432</td><td>40217.44</td><td>39349.52</td></tr> <tr><td>433</td><td>40214.25</td><td>39391.89</td></tr> <tr><td>434</td><td>40212.93</td><td>39409.23</td></tr> <tr><td>435</td><td>40210.00</td><td>39448.29</td></tr> <tr><td>436</td><td>40207.79</td><td>39477.71</td></tr> <tr><td>437</td><td>40203.15</td><td>39539.39</td></tr> <tr><td>202</td><td>40216.37</td><td>39540.09</td></tr> <tr><td>201</td><td>40215.97</td><td>39545.46</td></tr> <tr><td>200</td><td>40217.70</td><td>39565.18</td></tr> <tr><td>438</td><td>40217.39</td><td>39569.52</td></tr> </tbody> </table>	№ точки	X	Y	365	40244.09	38995.30	425	40238.27	39072.64	426	40233.12	39140.97	427	40229.04	39195.23	428	40220.05	39314.62	432	40217.44	39349.52	433	40214.25	39391.89	434	40212.93	39409.23	435	40210.00	39448.29	436	40207.79	39477.71	437	40203.15	39539.39	202	40216.37	39540.09	201	40215.97	39545.46	200	40217.70	39565.18	438	40217.39	39569.52
№ точки	X	Y																																																			
365	40244.09	38995.30																																																			
425	40238.27	39072.64																																																			
426	40233.12	39140.97																																																			
427	40229.04	39195.23																																																			
428	40220.05	39314.62																																																			
432	40217.44	39349.52																																																			
433	40214.25	39391.89																																																			
434	40212.93	39409.23																																																			
435	40210.00	39448.29																																																			
436	40207.79	39477.71																																																			
437	40203.15	39539.39																																																			
202	40216.37	39540.09																																																			
201	40215.97	39545.46																																																			
200	40217.70	39565.18																																																			
438	40217.39	39569.52																																																			

1					
2					
3					
4					
5					
6					
439	40217.01	39575.26			
440	40184.81	39615.27			
10	40155.21	39650.73			
297	40145.55	39649.55			
302	40126.95	39647.15			
303	40119.90	39646.23			
304	40126.34	39560.64			
441	40126.61	39555.65			
158	40127.89	39539.92			
16	40128.22	39535.71			
15	40131.06	39497.95			
442	40133.90	39460.20			
443	40134.32	39454.66			
444	40135.55	39438.25			
445	40135.70	39436.21			
446	40137.40	39413.59			
447	40138.07	39404.73			
448	40138.11	39404.15			
449	40141.05	39365.17			
450	40143.25	39335.92			
451	40144.90	39313.98			
452	40145.49	39306.01			
453	40146.87	39287.71			
454	40147.60	39278.00			
455	40147.86	39274.65			
456	40160.65	39104.44			
457	40163.06	39072.51			
458	40163.46	39067.05			
459	40164.91	39047.75			
460	40168.65	38998.24			
365	40244.09	38995.30			
587	40191.25	39338.75			
588	40189.70	39366.45			
589	40188.20	39393.10			
590	40174.07	39392.04			
591	40165.54	39391.63			

1	2	3	4	5	6																	
					592	40161.43	39391.58															
					593	40156.82	39391.54															
					594	40147.74	39391.50															
					595	40147.81	39381.29															
					596	40154.25	39381.21															
					597	40154.46	39371.44															
					598	40161.65	39371.68															
45.	31/4	66:41:0303043:11	4499/201	<p>региональный</p> <p>строительство, реконструкция, капитальный ремонт и эксплуатация линейных сооружений (в том числе линий электропередачи, линий и сооружений связи, трубопроводов, водопроводов, коммунальных, инженерных, электрических и других линий и сетей); проход, проезд через земельный участок, провоз через него строительных и иных материалов для строительства и (или) эксплуатации объектов инфраструктуры; строительство временных или вспомогательных сооружений (в том числе ограждений, бытовок, навесов), складирование строительных и иных материалов для строительства и (или) эксплуатации объектов инфраструктуры; размещение на земельном участке информационных щитов, указателей, предупредительных надписей, геодезических знаков для строительства и (или) эксплуатации объектов инфраструктуры; проведение изыскательских, исследовательских и других работ для строительства и (или) эксплуатации объектов инфраструктуры</p>	<table border="1"> <thead> <tr> <th data-bbox="1559 507 1733 537">№ точки</th> <th data-bbox="1733 507 1935 537">X</th> <th data-bbox="1935 507 2056 537">Y</th> </tr> </thead> <tbody> <tr> <td data-bbox="1559 537 1733 568">436</td> <td data-bbox="1733 537 1935 568">40207.79</td> <td data-bbox="1935 537 2056 568">39477.71</td> </tr> <tr> <td data-bbox="1559 568 1733 598">578</td> <td data-bbox="1733 568 1935 598">40209.65</td> <td data-bbox="1935 568 2056 598">39539.70</td> </tr> <tr> <td data-bbox="1559 598 1733 628">437</td> <td data-bbox="1733 598 1935 628">40203.15</td> <td data-bbox="1935 598 2056 628">39539.39</td> </tr> <tr> <td data-bbox="1559 628 1733 659">436</td> <td data-bbox="1733 628 1935 659">40207.79</td> <td data-bbox="1935 628 2056 659">39477.71</td> </tr> </tbody> </table>			№ точки	X	Y	436	40207.79	39477.71	578	40209.65	39539.70	437	40203.15	39539.39	436	40207.79	39477.71
№ точки	X	Y																				
436	40207.79	39477.71																				
578	40209.65	39539.70																				
437	40203.15	39539.39																				
436	40207.79	39477.71																				
46.	32/1	32	61789/61789	<p>региональный</p> <p>строительство, реконструкция, капитальный ремонт и эксплуатация линейных сооружений (в том числе линий электропередачи, линий и сооружений связи, трубопроводов, водопроводов, коммунальных, инженерных, электрических и других линий и сетей); проход, проезд через земельный участок, провоз через него строительных и иных материалов для строительства и (или) эксплуатации объектов инфраструктуры; строительство временных или вспомогательных сооружений (в том числе ограждений, бытовок, навесов), складирование строительных и иных материалов для строительства и (или) эксплуатации объектов инфраструктуры; размещение на земельном участке информационных щитов, указателей, предупредительных надписей, геодезических знаков для строительства и (или) эксплуатации объектов инфраструктуры; проведение изыскательских, исследовательских и других работ для строительства и (или) эксплуатации объектов инфраструктуры</p>	<p>сервитут распространяет свое действие на земельный участок в целом. Границы сервитута совпадают с границами земельного участка.</p> <p>Каталог не приводится</p>																	

1	2	3	4	5	6
47.	32/10	32а	144/144	<p>региональный</p> <p>строительство, реконструкция, капитальный ремонт и эксплуатация линейных сооружений (в том числе линий электропередачи, линий и сооружений связи, трубопроводов, водопроводов, коммунальных, инженерных, электрических и других линий и сетей); проход, проезд через земельный участок, провоз через него строительных и иных материалов для строительства и (или) эксплуатации объектов инфраструктуры; строительство временных или вспомогательных сооружений (в том числе ограждений, бытовок, навесов), складирование строительных и иных материалов для строительства и (или) эксплуатации объектов инфраструктуры; размещение на земельном участке информационных щитов, указателей, предупредительных надписей, геодезических знаков для строительства и (или) эксплуатации объектов инфраструктуры; проведение изыскательских, исследовательских и других работ для строительства и (или) эксплуатации объектов инфраструктуры</p>	<p>сервитут распространяет свое действие на земельный участок в целом. Границы сервитута совпадают с границами земельного участка.</p> <p>Каталог не приводится</p>
48.	32/11	66:41:0303043:18	600/600	<p>региональный</p> <p>строительство, реконструкция, капитальный ремонт и эксплуатация линейных сооружений (в том числе линий электропередачи, линий и сооружений связи, трубопроводов, водопроводов, коммунальных, инженерных, электрических и других линий и сетей); проход, проезд через земельный участок, провоз через него строительных и иных материалов для строительства и (или) эксплуатации объектов инфраструктуры; строительство временных или вспомогательных сооружений (в том числе ограждений, бытовок, навесов), складирование строительных и иных материалов для строительства и (или) эксплуатации объектов инфраструктуры; размещение на земельном участке информационных щитов, указателей, предупредительных надписей, геодезических знаков для строительства и (или) эксплуатации объектов инфраструктуры; проведение изыскательских, исследовательских и других работ для строительства и (или) эксплуатации объектов инфраструктуры</p>	<p>сервитут распространяет свое действие на земельный участок в целом. Границы сервитута совпадают с границами земельного участка.</p> <p>Каталог не приводится</p>
49.	32/12	66:41:0303083:247	232/232	<p>региональный</p> <p>строительство, реконструкция, капитальный ремонт и эксплуатация линейных сооружений (в том числе линий электропередачи, линий и сооружений связи, трубопроводов, водопроводов, коммунальных, инженерных, электрических и других линий и сетей); проход, проезд через земельный участок, провоз через него строительных и иных материалов для строительства и (или) эксплуатации объектов инфраструктуры;</p>	<p>сервитут распространяет свое действие на земельный участок в целом. Границы сервитута совпадают с границами земельного участка.</p> <p>Каталог не приводится</p>

1	2	3	4	5	6
				<p>строительство временных или вспомогательных сооружений (в том числе ограждений, бытовок, навесов), складирование строительных и иных материалов для строительства и (или) эксплуатации объектов инфраструктуры; размещение на земельном участке информационных щитов, указателей, предупредительных надписей, геодезических знаков для строительства и (или) эксплуатации объектов инфраструктуры; проведение изыскательских, исследовательских и других работ для строительства и (или) эксплуатации объектов инфраструктуры</p>	
50.	32/13	32г	11/11	<p>региональный</p> <p>строительство, реконструкция, капитальный ремонт и эксплуатация линейных сооружений (в том числе линий электропередачи, линий и сооружений связи, трубопроводов, водопроводов, коммунальных, инженерных, электрических и других линий и сетей); проход, проезд через земельный участок, провоз через него строительных и иных материалов для строительства и (или) эксплуатации объектов инфраструктуры; строительство временных или вспомогательных сооружений (в том числе ограждений, бытовок, навесов), складирование строительных и иных материалов для строительства и (или) эксплуатации объектов инфраструктуры; размещение на земельном участке информационных щитов, указателей, предупредительных надписей, геодезических знаков для строительства и (или) эксплуатации объектов инфраструктуры; проведение изыскательских, исследовательских и других работ для строительства и (или) эксплуатации объектов инфраструктуры</p>	<p>сервитут распространяет свое действие на земельный участок в целом. Границы сервитута совпадают с границами земельного участка.</p> <p>Каталог не приводится</p>
51.	32/14	66:41:0303096:37	453/453	<p>региональный</p> <p>строительство, реконструкция, капитальный ремонт и эксплуатация линейных сооружений (в том числе линий электропередачи, линий и сооружений связи, трубопроводов, водопроводов, коммунальных, инженерных, электрических и других линий и сетей); проход, проезд через земельный участок, провоз через него строительных и иных материалов для строительства и (или) эксплуатации объектов инфраструктуры; строительство временных или вспомогательных сооружений (в том числе ограждений, бытовок, навесов), складирование строительных и иных материалов для строительства и (или) эксплуатации объектов инфраструктуры; размещение на земельном участке информационных щитов, указателей, предупредительных надписей, геодезических знаков для строительства и (или) эксплуатации объектов инфраструктуры; проведение изыскательских, исследовательских и других работ для строительства и (или) эксплуатации объектов инфраструктуры</p>	<p>сервитут распространяет свое действие на земельный участок в целом. Границы сервитута совпадают с границами земельного участка.</p> <p>Каталог не приводится</p>

1	2	3	4	5	6																																	
52.	32/15	66:41:0301901:107	12990/2349	<p>региональный</p> <p>строительство, реконструкция, капитальный ремонт и эксплуатация линейных сооружений (в том числе линий электропередачи, линий и сооружений связи, трубопроводов, водопроводов, коммунальных, инженерных, электрических и других линий и сетей); проход, проезд через земельный участок, провоз через него строительных и иных материалов для строительства и (или) эксплуатации объектов инфраструктуры; строительство временных или вспомогательных сооружений (в том числе ограждений, бытовок, навесов), складирование строительных и иных материалов для строительства и (или) эксплуатации объектов инфраструктуры; размещение на земельном участке информационных щитов, указателей, предупредительных надписей, геодезических знаков для строительства и (или) эксплуатации объектов инфраструктуры; проведение изыскательских, исследовательских и других работ для строительства и (или) эксплуатации объектов инфраструктуры</p>	<table border="1"> <thead> <tr> <th>№ точки</th> <th>X</th> <th>Y</th> </tr> </thead> <tbody> <tr> <td>192</td> <td>39400.67</td> <td>39257.82</td> </tr> <tr> <td>191</td> <td>39415.15</td> <td>39284.96</td> </tr> <tr> <td>190</td> <td>39421.88</td> <td>39296.26</td> </tr> <tr> <td>579</td> <td>39368.05</td> <td>39302.70</td> </tr> <tr> <td>580</td> <td>39353.23</td> <td>39270.86</td> </tr> <tr> <td>581</td> <td>39359.00</td> <td>39266.31</td> </tr> <tr> <td>582</td> <td>39361.99</td> <td>39260.00</td> </tr> <tr> <td>583</td> <td>39358.55</td> <td>39252.26</td> </tr> <tr> <td>584</td> <td>39399.44</td> <td>39254.75</td> </tr> <tr> <td>192</td> <td>39400.67</td> <td>39257.82</td> </tr> </tbody> </table>	№ точки	X	Y	192	39400.67	39257.82	191	39415.15	39284.96	190	39421.88	39296.26	579	39368.05	39302.70	580	39353.23	39270.86	581	39359.00	39266.31	582	39361.99	39260.00	583	39358.55	39252.26	584	39399.44	39254.75	192	39400.67	39257.82
№ точки	X	Y																																				
192	39400.67	39257.82																																				
191	39415.15	39284.96																																				
190	39421.88	39296.26																																				
579	39368.05	39302.70																																				
580	39353.23	39270.86																																				
581	39359.00	39266.31																																				
582	39361.99	39260.00																																				
583	39358.55	39252.26																																				
584	39399.44	39254.75																																				
192	39400.67	39257.82																																				
53.	32/16	326	129/129	<p>региональный</p> <p>строительство, реконструкция, капитальный ремонт и эксплуатация линейных сооружений (в том числе линий электропередачи, линий и сооружений связи, трубопроводов, водопроводов, коммунальных, инженерных, электрических и других линий и сетей); проход, проезд через земельный участок, провоз через него строительных и иных материалов для строительства и (или) эксплуатации объектов инфраструктуры; строительство временных или вспомогательных сооружений (в том числе ограждений, бытовок, навесов), складирование строительных и иных материалов для строительства и (или) эксплуатации объектов инфраструктуры; размещение на земельном участке информационных щитов, указателей, предупредительных надписей, геодезических знаков для строительства и (или) эксплуатации объектов инфраструктуры; проведение изыскательских, исследовательских и других работ для строительства и (или) эксплуатации объектов инфраструктуры</p>	<p>сервитут распространяет свое действие на земельный участок в целом. Границы сервитута совпадают с границами земельного участка.</p> <p>Каталог не приводится</p>																																	
54.	32/2	66:41:0301901:154	275/275	<p>региональный</p> <p>строительство, реконструкция, капитальный ремонт и эксплуатация линейных сооружений (в том числе линий электропередачи, линий и сооружений связи, трубопроводов, водопроводов, коммунальных, инженерных, электрических и других линий и сетей); проход, проезд через земельный участок, провоз через него строительных и иных материалов для строительства и (или) эксплуатации объектов инфраструктуры;</p>	<p>сервитут распространяет свое действие на земельный участок в целом. Границы сервитута совпадают с границами земельного участка.</p> <p>Каталог не приводится</p>																																	

1	2	3	4	5	6
				<p>строительство временных или вспомогательных сооружений (в том числе ограждений, бытовок, навесов), складирование строительных и иных материалов для строительства и (или) эксплуатации объектов инфраструктуры;</p> <p>размещение на земельном участке информационных щитов, указателей, предупредительных надписей, геодезических знаков для строительства и (или) эксплуатации объектов инфраструктуры;</p> <p>проведение изыскательских, исследовательских и других работ для строительства и (или) эксплуатации объектов инфраструктуры</p>	
55.	32/3	32в	170/170	<p>региональный</p> <p>строительство, реконструкция, капитальный ремонт и эксплуатация линейных сооружений (в том числе линий электропередачи, линий и сооружений связи, трубопроводов, водопроводов, коммунальных, инженерных, электрических и других линий и сетей); проход, проезд через земельный участок, провоз через него строительных и иных материалов для строительства и (или) эксплуатации объектов инфраструктуры;</p> <p>строительство временных или вспомогательных сооружений (в том числе ограждений, бытовок, навесов), складирование строительных и иных материалов для строительства и (или) эксплуатации объектов инфраструктуры;</p> <p>размещение на земельном участке информационных щитов, указателей, предупредительных надписей, геодезических знаков для строительства и (или) эксплуатации объектов инфраструктуры;</p> <p>проведение изыскательских, исследовательских и других работ для строительства и (или) эксплуатации объектов инфраструктуры</p>	<p>сервитут распространяет свое действие на земельный участок в целом. Границы сервитута совпадают с границами земельного участка.</p> <p>Каталог не приводится</p>
56.	32/4	66:41:0301901:47	10/10	<p>региональный</p> <p>строительство, реконструкция, капитальный ремонт и эксплуатация линейных сооружений (в том числе линий электропередачи, линий и сооружений связи, трубопроводов, водопроводов, коммунальных, инженерных, электрических и других линий и сетей); проход, проезд через земельный участок, провоз через него строительных и иных материалов для строительства и (или) эксплуатации объектов инфраструктуры;</p> <p>строительство временных или вспомогательных сооружений (в том числе ограждений, бытовок, навесов), складирование строительных и иных материалов для строительства и (или) эксплуатации объектов инфраструктуры;</p> <p>размещение на земельном участке информационных щитов, указателей, предупредительных надписей, геодезических знаков для строительства и (или) эксплуатации объектов инфраструктуры;</p> <p>проведение изыскательских, исследовательских и других работ для строительства и (или) эксплуатации объектов инфраструктуры</p>	<p>сервитут распространяет свое действие на земельный участок в целом. Границы сервитута совпадают с границами земельного участка.</p> <p>Каталог не приводится</p>

1	2	3	4	5	6
57.	32/5	66:41:0301901:183	25/25	<p>региональный</p> <p>строительство, реконструкция, капитальный ремонт и эксплуатация линейных сооружений (в том числе линий электропередачи, линий и сооружений связи, трубопроводов, водопроводов, коммунальных, инженерных, электрических и других линий и сетей); проход, проезд через земельный участок, провоз через него строительных и иных материалов для строительства и (или) эксплуатации объектов инфраструктуры; строительство временных или вспомогательных сооружений (в том числе ограждений, бытовок, навесов), складирование строительных и иных материалов для строительства и (или) эксплуатации объектов инфраструктуры; размещение на земельном участке информационных щитов, указателей, предупредительных надписей, геодезических знаков для строительства и (или) эксплуатации объектов инфраструктуры; проведение изыскательских, исследовательских и других работ для строительства и (или) эксплуатации объектов инфраструктуры</p>	<p>сервитут распространяет свое действие на земельный участок в целом. Границы сервитута совпадают с границами земельного участка.</p> <p>Каталог не приводится</p>
58.	32/6	66:41:0301901:23	10/10	<p>региональный</p> <p>строительство, реконструкция, капитальный ремонт и эксплуатация линейных сооружений (в том числе линий электропередачи, линий и сооружений связи, трубопроводов, водопроводов, коммунальных, инженерных, электрических и других линий и сетей); проход, проезд через земельный участок, провоз через него строительных и иных материалов для строительства и (или) эксплуатации объектов инфраструктуры; строительство временных или вспомогательных сооружений (в том числе ограждений, бытовок, навесов), складирование строительных и иных материалов для строительства и (или) эксплуатации объектов инфраструктуры; размещение на земельном участке информационных щитов, указателей, предупредительных надписей, геодезических знаков для строительства и (или) эксплуатации объектов инфраструктуры; проведение изыскательских, исследовательских и других работ для строительства и (или) эксплуатации объектов инфраструктуры</p>	<p>сервитут распространяет свое действие на земельный участок в целом. Границы сервитута совпадают с границами земельного участка.</p> <p>Каталог не приводится</p>
59.	32/7	66:41:0301901:168	16/16	<p>региональный</p> <p>строительство, реконструкция, капитальный ремонт и эксплуатация линейных сооружений (в том числе линий электропередачи, линий и сооружений связи, трубопроводов, водопроводов, коммунальных, инженерных, электрических и других линий и сетей); проход, проезд через земельный участок, провоз через него строительных и иных материалов для строительства и (или) эксплуатации объектов инфраструктуры;</p>	<p>сервитут распространяет свое действие на земельный участок в целом. Границы сервитута совпадают с границами земельного участка.</p> <p>Каталог не приводится</p>

1	2	3	4	5	6
				<p>строительство временных или вспомогательных сооружений (в том числе ограждений, бытовок, навесов), складирование строительных и иных материалов для строительства и (или) эксплуатации объектов инфраструктуры; размещение на земельном участке информационных щитов, указателей, предупредительных надписей, геодезических знаков для строительства и (или) эксплуатации объектов инфраструктуры; проведение изыскательских, исследовательских и других работ для строительства и (или) эксплуатации объектов инфраструктуры</p>	
60.	32/8	32д	8/8	<p>региональный</p> <p>строительство, реконструкция, капитальный ремонт и эксплуатация линейных сооружений (в том числе линий электропередачи, линий и сооружений связи, трубопроводов, водопроводов, коммунальных, инженерных, электрических и других линий и сетей); проход, проезд через земельный участок, провоз через него строительных и иных материалов для строительства и (или) эксплуатации объектов инфраструктуры; строительство временных или вспомогательных сооружений (в том числе ограждений, бытовок, навесов), складирование строительных и иных материалов для строительства и (или) эксплуатации объектов инфраструктуры; размещение на земельном участке информационных щитов, указателей, предупредительных надписей, геодезических знаков для строительства и (или) эксплуатации объектов инфраструктуры; проведение изыскательских, исследовательских и других работ для строительства и (или) эксплуатации объектов инфраструктуры.</p>	<p>сервитут распространяет свое действие на земельный участок в целом. Границы сервитута совпадают с границами земельного участка.</p> <p>Каталог не приводится</p>
61.	33/1	33	8345/8345	<p>региональный</p> <p>строительство, реконструкция, капитальный ремонт и эксплуатация линейных сооружений (в том числе линий электропередачи, линий и сооружений связи, трубопроводов, водопроводов, коммунальных, инженерных, электрических и других линий и сетей); проход, проезд через земельный участок, провоз через него строительных и иных материалов для строительства и (или) эксплуатации объектов инфраструктуры; строительство временных или вспомогательных сооружений (в том числе ограждений, бытовок, навесов), складирование строительных и иных материалов для строительства и (или) эксплуатации объектов инфраструктуры; размещение на земельном участке информационных щитов, указателей, предупредительных надписей, геодезических знаков для строительства и (или) эксплуатации объектов инфраструктуры; проведение изыскательских, исследовательских и других работ для строительства и (или) эксплуатации объектов инфраструктуры</p>	<p>сервитут распространяет свое действие на земельный участок в целом. Границы сервитута совпадают с границами земельного участка.</p> <p>Каталог не приводится</p>

1	2	3	4	5	6																																	
62.	34/1	67	11463/11463	<p>региональный</p> <p>строительство, реконструкция, капитальный ремонт и эксплуатация линейных сооружений (в том числе линий электропередачи, линий и сооружений связи, трубопроводов, водопроводов, коммунальных, инженерных, электрических и других линий и сетей); проход, проезд через земельный участок, провоз через него строительных и иных материалов для строительства и (или) эксплуатации объектов инфраструктуры; строительство временных или вспомогательных сооружений (в том числе ограждений, бытовок, навесов), складирование строительных и иных материалов для строительства и (или) эксплуатации объектов инфраструктуры; размещение на земельном участке информационных щитов, указателей, предупредительных надписей, геодезических знаков для строительства и (или) эксплуатации объектов инфраструктуры; проведение изыскательских, исследовательских и других работ для строительства и (или) эксплуатации объектов инфраструктуры</p>	<p>сервитут распространяет свое действие на земельный участок в целом. Границы сервитута совпадают с границами земельного участка.</p> <p>Каталог не приводится</p>																																	
63.	35/1	35	9183/3639	<p>региональный</p> <p>строительство, реконструкция, капитальный ремонт и эксплуатация линейных сооружений (в том числе линий электропередачи, линий и сооружений связи, трубопроводов, водопроводов, коммунальных, инженерных, электрических и других линий и сетей); проход, проезд через земельный участок, провоз через него строительных и иных материалов для строительства и (или) эксплуатации объектов инфраструктуры; строительство временных или вспомогательных сооружений (в том числе ограждений, бытовок, навесов), складирование строительных и иных материалов для строительства и (или) эксплуатации объектов инфраструктуры; размещение на земельном участке информационных щитов, указателей, предупредительных надписей, геодезических знаков для строительства и (или) эксплуатации объектов инфраструктуры; проведение изыскательских, исследовательских и других работ для строительства и (или) эксплуатации объектов инфраструктуры</p>	<table border="1"> <thead> <tr> <th>№ точки</th> <th>X</th> <th>Y</th> </tr> </thead> <tbody> <tr> <td>206</td> <td>40362.58</td> <td>39547.70</td> </tr> <tr> <td>125</td> <td>40361.50</td> <td>39572.68</td> </tr> <tr> <td>147</td> <td>40340.82</td> <td>39571.61</td> </tr> <tr> <td>200</td> <td>40217.70</td> <td>39565.18</td> </tr> <tr> <td>201</td> <td>40215.97</td> <td>39545.46</td> </tr> <tr> <td>202</td> <td>40216.37</td> <td>39540.08</td> </tr> <tr> <td>203</td> <td>40273.45</td> <td>39543.06</td> </tr> <tr> <td>204</td> <td>40324.63</td> <td>39545.73</td> </tr> <tr> <td>205</td> <td>40332.61</td> <td>39546.14</td> </tr> <tr> <td>206</td> <td>40362.58</td> <td>39547.70</td> </tr> </tbody> </table>	№ точки	X	Y	206	40362.58	39547.70	125	40361.50	39572.68	147	40340.82	39571.61	200	40217.70	39565.18	201	40215.97	39545.46	202	40216.37	39540.08	203	40273.45	39543.06	204	40324.63	39545.73	205	40332.61	39546.14	206	40362.58	39547.70
№ точки	X	Y																																				
206	40362.58	39547.70																																				
125	40361.50	39572.68																																				
147	40340.82	39571.61																																				
200	40217.70	39565.18																																				
201	40215.97	39545.46																																				
202	40216.37	39540.08																																				
203	40273.45	39543.06																																				
204	40324.63	39545.73																																				
205	40332.61	39546.14																																				
206	40362.58	39547.70																																				
64.	39/1	39	4917/4917	<p>региональный</p> <p>строительство, реконструкция, капитальный ремонт и эксплуатация линейных сооружений (в том числе линий электропередачи, линий и сооружений связи, трубопроводов, водопроводов, коммунальных, инженерных, электрических и других линий и сетей); проход, проезд через земельный участок, провоз через него строительных и иных материалов для строительства и (или) эксплуатации объектов инфраструктуры;</p>	<p>сервитут распространяет свое действие на земельный участок в целом. Границы сервитута совпадают с границами земельного участка.</p> <p>Каталог не приводится</p>																																	

1	2	3	4	5	6
				<p>строительство временных или вспомогательных сооружений (в том числе ограждений, бытовок, навесов), складирование строительных и иных материалов для строительства и (или) эксплуатации объектов инфраструктуры;</p> <p>размещение на земельном участке информационных щитов, указателей, предупредительных надписей, геодезических знаков для строительства и (или) эксплуатации объектов инфраструктуры;</p> <p>проведение изыскательских, исследовательских и других работ для строительства и (или) эксплуатации объектов инфраструктуры</p>	
65.	40/1	40	814/814	<p>региональный</p> <p>строительство, реконструкция, капитальный ремонт и эксплуатация линейных сооружений (в том числе линий электропередачи, линий и сооружений связи, трубопроводов, водопроводов, коммунальных, инженерных, электрических и других линий и сетей);</p> <p>проход, проезд через земельный участок, провоз через него строительных и иных материалов для строительства и (или) эксплуатации объектов инфраструктуры;</p> <p>строительство временных или вспомогательных сооружений (в том числе ограждений, бытовок, навесов), складирование строительных и иных материалов для строительства и (или) эксплуатации объектов инфраструктуры;</p> <p>размещение на земельном участке информационных щитов, указателей, предупредительных надписей, геодезических знаков для строительства и (или) эксплуатации объектов инфраструктуры;</p> <p>проведение изыскательских, исследовательских и других работ для строительства и (или) эксплуатации объектов инфраструктуры</p>	<p>сервитут распространяет свое действие на земельный участок в целом. Границы сервитута совпадают с границами земельного участка.</p> <p>Каталог не приводится</p>
66.	41/1	41	15/15	<p>региональный</p> <p>строительство, реконструкция, капитальный ремонт и эксплуатация линейных сооружений (в том числе линий электропередачи, линий и сооружений связи, трубопроводов, водопроводов, коммунальных, инженерных, электрических и других линий и сетей);</p> <p>проход, проезд через земельный участок, провоз через него строительных и иных материалов для строительства и (или) эксплуатации объектов инфраструктуры;</p> <p>строительство временных или вспомогательных сооружений (в том числе ограждений, бытовок, навесов), складирование строительных и иных материалов для строительства и (или) эксплуатации объектов инфраструктуры;</p> <p>размещение на земельном участке информационных щитов, указателей, предупредительных надписей, геодезических знаков для строительства и (или) эксплуатации объектов инфраструктуры;</p> <p>проведение изыскательских, исследовательских и других работ для строительства и (или) эксплуатации объектов инфраструктуры</p>	<p>сервитут распространяет свое действие на земельный участок в целом. Границы сервитута совпадают с границами земельного участка.</p> <p>Каталог не приводится</p>

1	2	3	4	5	6
67.	42/1	42	167/167	<p>региональный</p> <p>строительство, реконструкция, капитальный ремонт и эксплуатация линейных сооружений (в том числе линий электропередачи, линий и сооружений связи, трубопроводов, водопроводов, коммунальных, инженерных, электрических и других линий и сетей); проход, проезд через земельный участок, провоз через него строительных и иных материалов для строительства и (или) эксплуатации объектов инфраструктуры; строительство временных или вспомогательных сооружений (в том числе ограждений, бытовок, навесов), складирование строительных и иных материалов для строительства и (или) эксплуатации объектов инфраструктуры; размещение на земельном участке информационных щитов, указателей, предупредительных надписей, геодезических знаков для строительства и (или) эксплуатации объектов инфраструктуры; проведение изыскательских, исследовательских и других работ для строительства и (или) эксплуатации объектов инфраструктуры</p>	<p>сервитут распространяет свое действие на земельный участок в целом. Границы сервитута совпадают с границами земельного участка.</p> <p>Каталог не приводится</p>
68.	43/1	57	8674/8674	<p>региональный</p> <p>строительство, реконструкция, капитальный ремонт и эксплуатация линейных сооружений (в том числе линий электропередачи, линий и сооружений связи, трубопроводов, водопроводов, коммунальных, инженерных, электрических и других линий и сетей); проход, проезд через земельный участок, провоз через него строительных и иных материалов для строительства и (или) эксплуатации объектов инфраструктуры; строительство временных или вспомогательных сооружений (в том числе ограждений, бытовок, навесов), складирование строительных и иных материалов для строительства и (или) эксплуатации объектов инфраструктуры; размещение на земельном участке информационных щитов, указателей, предупредительных надписей, геодезических знаков для строительства и (или) эксплуатации объектов инфраструктуры; проведение изыскательских, исследовательских и других работ для строительства и (или) эксплуатации объектов инфраструктуры</p>	<p>сервитут распространяет свое действие на земельный участок в целом. Границы сервитута совпадают с границами земельного участка.</p> <p>Каталог не приводится</p>
69.	48/1	48	5679/5679	<p>региональный</p> <p>строительство, реконструкция, капитальный ремонт и эксплуатация линейных сооружений (в том числе линий электропередачи, линий и сооружений связи, трубопроводов, водопроводов, коммунальных, инженерных, электрических и других линий и сетей);</p>	<p>сервитут распространяет свое действие на земельный участок в целом. Границы сервитута совпадают с границами земельного участка.</p> <p>Каталог не приводится</p>

1	2	3	4	5	6																								
				<p>проход, проезд через земельный участок, провоз через него строительных и иных материалов для строительства и (или) эксплуатации объектов инфраструктуры; строительство временных или вспомогательных сооружений (в том числе ограждений, бытовок, навесов), складирование строительных и иных материалов для строительства и (или) эксплуатации объектов инфраструктуры; размещение на земельном участке информационных щитов, указателей, предупредительных надписей, геодезических знаков для строительства и (или) эксплуатации объектов инфраструктуры; проведение изыскательских, исследовательских и других работ для строительства и (или) эксплуатации объектов инфраструктуры</p>																									
70.	49/1	66:41:0304004:15	721/200	<p>региональный</p> <p>строительство, реконструкция, капитальный ремонт и эксплуатация линейных сооружений (в том числе линий электропередачи, линий и сооружений связи, трубопроводов, водопроводов, коммунальных, инженерных, электрических и других линий и сетей); проход, проезд через земельный участок, провоз через него строительных и иных материалов для строительства и (или) эксплуатации объектов инфраструктуры; строительство временных или вспомогательных сооружений (в том числе ограждений, бытовок, навесов), складирование строительных и иных материалов для строительства и (или) эксплуатации объектов инфраструктуры; размещение на земельном участке информационных щитов, указателей, предупредительных надписей, геодезических знаков для строительства и (или) эксплуатации объектов инфраструктуры; проведение изыскательских, исследовательских и других работ для строительства и (или) эксплуатации объектов инфраструктуры</p>	<table border="1"> <thead> <tr> <th data-bbox="1552 627 1709 651">№ точки</th> <th data-bbox="1709 627 1933 651">X</th> <th data-bbox="1933 627 2063 651">Y</th> </tr> </thead> <tbody> <tr> <td data-bbox="1552 651 1709 675">583</td> <td data-bbox="1709 651 1933 675">39358.55</td> <td data-bbox="1933 651 2063 675">39252.26</td> </tr> <tr> <td data-bbox="1552 675 1709 699">582</td> <td data-bbox="1709 675 1933 699">39361.99</td> <td data-bbox="1933 675 2063 699">39260.00</td> </tr> <tr> <td data-bbox="1552 699 1709 722">581</td> <td data-bbox="1709 699 1933 722">39359.00</td> <td data-bbox="1933 699 2063 722">39266.31</td> </tr> <tr> <td data-bbox="1552 722 1709 746">580</td> <td data-bbox="1709 722 1933 746">39353.23</td> <td data-bbox="1933 722 2063 746">39270.86</td> </tr> <tr> <td data-bbox="1552 746 1709 770">585</td> <td data-bbox="1709 746 1933 770">39350.58</td> <td data-bbox="1933 746 2063 770">39265.17</td> </tr> <tr> <td data-bbox="1552 770 1709 794">586</td> <td data-bbox="1709 770 1933 794">39344.15</td> <td data-bbox="1933 770 2063 794">39251.35</td> </tr> <tr> <td data-bbox="1552 794 1709 818">583</td> <td data-bbox="1709 794 1933 818">39358.55</td> <td data-bbox="1933 794 2063 818">39252.26</td> </tr> </tbody> </table>	№ точки	X	Y	583	39358.55	39252.26	582	39361.99	39260.00	581	39359.00	39266.31	580	39353.23	39270.86	585	39350.58	39265.17	586	39344.15	39251.35	583	39358.55	39252.26
№ точки	X	Y																											
583	39358.55	39252.26																											
582	39361.99	39260.00																											
581	39359.00	39266.31																											
580	39353.23	39270.86																											
585	39350.58	39265.17																											
586	39344.15	39251.35																											
583	39358.55	39252.26																											
71.	59/1	59	4448/4448	<p>региональный</p> <p>строительство, реконструкция, капитальный ремонт и эксплуатация линейных сооружений (в том числе линий электропередачи, линий и сооружений связи, трубопроводов, водопроводов, коммунальных, инженерных, электрических и других линий и сетей); проход, проезд через земельный участок, провоз через него строительных и иных материалов для строительства и (или) эксплуатации объектов инфраструктуры; строительство временных или вспомогательных сооружений (в том числе ограждений, бытовок, навесов), складирование строительных и иных материалов для строительства и (или) эксплуатации объектов инфраструктуры;</p>	<p>сервитут распространяет свое действие на земельный участок в целом. Границы сервитута совпадают с границами земельного участка.</p> <p>Каталог не приводится</p>																								

1	2	3	4	5	6																		
				размещение на земельном участке информационных щитов, указателей, предупредительных надписей, геодезических знаков для строительства и (или) эксплуатации объектов инфраструктуры; проведение изыскательских, исследовательских и других работ для строительства и (или) эксплуатации объектов инфраструктуры																			
72.	61/1	66:41:0303022:44	24858/184	<p>региональный</p> <p>строительство, реконструкция, капитальный ремонт и эксплуатация линейных сооружений (в том числе линий электропередачи, линий и сооружений связи, трубопроводов, водопроводов, коммунальных, инженерных, электрических и других линий и сетей); проход, проезд через земельный участок, провоз через него строительных и иных материалов для строительства и (или) эксплуатации объектов инфраструктуры; строительство временных или вспомогательных сооружений (в том числе ограждений, бытовок, навесов), складирование строительных и иных материалов для строительства и (или) эксплуатации объектов инфраструктуры; размещение на земельном участке информационных щитов, указателей, предупредительных надписей, геодезических знаков для строительства и (или) эксплуатации объектов инфраструктуры; проведение изыскательских, исследовательских и других работ для строительства и (или) эксплуатации объектов инфраструктуры</p>	<table border="1"> <thead> <tr> <th data-bbox="1552 421 1727 448">№ точки</th> <th data-bbox="1727 421 1908 448">X</th> <th data-bbox="1908 421 2067 448">Y</th> </tr> </thead> <tbody> <tr> <td data-bbox="1552 448 1727 475">362</td> <td data-bbox="1727 448 1908 475">40249.12</td> <td data-bbox="1908 448 2067 475">38995.07</td> </tr> <tr> <td data-bbox="1552 475 1727 502">363</td> <td data-bbox="1727 475 1908 502">40246.34</td> <td data-bbox="1908 475 2067 502">39031.96</td> </tr> <tr> <td data-bbox="1552 502 1727 529">364</td> <td data-bbox="1727 502 1908 529">40241.36</td> <td data-bbox="1908 502 2067 529">39031.59</td> </tr> <tr> <td data-bbox="1552 529 1727 557">365</td> <td data-bbox="1727 529 1908 557">40244.08</td> <td data-bbox="1908 529 2067 557">38995.30</td> </tr> <tr> <td data-bbox="1552 557 1727 584">362</td> <td data-bbox="1727 557 1908 584">40249.12</td> <td data-bbox="1908 557 2067 584">38995.07</td> </tr> </tbody> </table>	№ точки	X	Y	362	40249.12	38995.07	363	40246.34	39031.96	364	40241.36	39031.59	365	40244.08	38995.30	362	40249.12	38995.07
№ точки	X	Y																					
362	40249.12	38995.07																					
363	40246.34	39031.96																					
364	40241.36	39031.59																					
365	40244.08	38995.30																					
362	40249.12	38995.07																					
73.	63/1	63	88/88	<p>региональный</p> <p>строительство, реконструкция, капитальный ремонт и эксплуатация линейных сооружений (в том числе линий электропередачи, линий и сооружений связи, трубопроводов, водопроводов, коммунальных, инженерных, электрических и других линий и сетей); проход, проезд через земельный участок, провоз через него строительных и иных материалов для строительства и (или) эксплуатации объектов инфраструктуры; строительство временных или вспомогательных сооружений (в том числе ограждений, бытовок, навесов), складирование строительных и иных материалов для строительства и (или) эксплуатации объектов инфраструктуры; размещение на земельном участке информационных щитов, указателей, предупредительных надписей, геодезических знаков для строительства и (или) эксплуатации объектов инфраструктуры; проведение изыскательских, исследовательских и других работ для строительства и (или) эксплуатации объектов инфраструктуры</p>	<p>сервитут распространяет свое действие на земельный участок в целом. Границы сервитута совпадают с границами земельного участка.</p> <p>Каталог не приводится</p>																		

Приложение № 6
к проекту «Первый этап проекта
планировки и проекта межевания
территории для размещения объектов
инфраструктуры, необходимых
для осуществления мероприятий,
включенных в Программу
подготовки к проведению
в 2018 году в Российской Федерации
чемпионата мира по футболу»

ЧЕРТЕЖ
планировки территории

Приложение № 7
к проекту «Первый этап проекта
планировки и проекта межевания
территории для размещения объектов
инфраструктуры, необходимых
для осуществления мероприятий,
включенных в Программу
подготовки к проведению
в 2018 году в Российской Федерации
чемпионата мира по футболу»

ПРОЕКТ МЕЖЕВАНИЯ ТЕРРИТОРИИ
(листы 1 и 2)

Приложение № 8
к проекту «Первый этап проекта
планировки и проекта межевания
территории для размещения объектов
инфраструктуры, необходимых
для осуществления мероприятий,
включенных в Программу
подготовки к проведению
в 2018 году в Российской Федерации
чемпионата мира по футболу»

ЧЕРТЕЖ
размещения инженерных сетей и сооружений

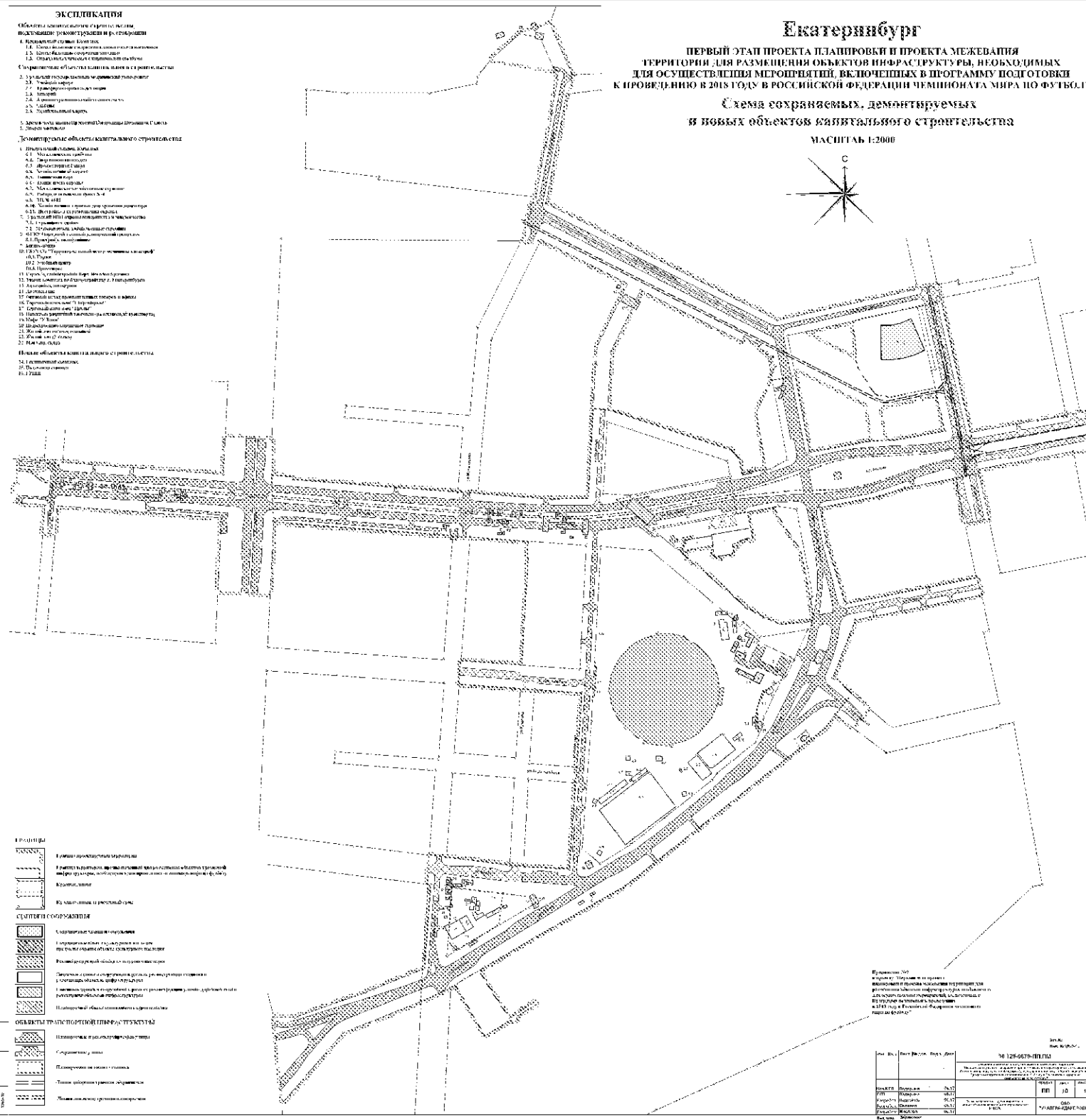
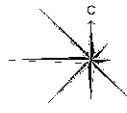
Приложение № 9
к проекту «Первый этап проекта
планировки и проекта межевания
территории для размещения объектов
инфраструктуры, необходимых
для осуществления мероприятий,
включенных в Программу
подготовки к проведению
в 2018 году в Российской Федерации
чемпионата мира по футболу»

СХЕМА
сохраняемых, демонтируемых и новых объектов капитального
строительства

ЭКСПЛИКАЦИЯ

- Объекты капитального строительства в границах территории, подлежащие сносу, демонтажу и сносу:
1. Объекты капитального строительства:
 - 1.1. Здания, сооружения и строения, подлежащие сносу
 - 1.2. Здания, сооружения и строения, подлежащие демонтажу
 - 1.3. Здания, сооружения и строения, подлежащие сносу и демонтажу
 2. Объекты капитального строительства, подлежащие сносу и демонтажу:
 - 2.1. Здания, сооружения и строения, подлежащие сносу
 - 2.2. Здания, сооружения и строения, подлежащие демонтажу
 - 2.3. Здания, сооружения и строения, подлежащие сносу и демонтажу
 3. Объекты капитального строительства, подлежащие сносу и демонтажу:
 - 3.1. Здания, сооружения и строения, подлежащие сносу
 - 3.2. Здания, сооружения и строения, подлежащие демонтажу
 - 3.3. Здания, сооружения и строения, подлежащие сносу и демонтажу
 4. Объекты капитального строительства, подлежащие сносу и демонтажу:
 - 4.1. Здания, сооружения и строения, подлежащие сносу
 - 4.2. Здания, сооружения и строения, подлежащие демонтажу
 - 4.3. Здания, сооружения и строения, подлежащие сносу и демонтажу
 5. Объекты капитального строительства, подлежащие сносу и демонтажу:
 - 5.1. Здания, сооружения и строения, подлежащие сносу
 - 5.2. Здания, сооружения и строения, подлежащие демонтажу
 - 5.3. Здания, сооружения и строения, подлежащие сносу и демонтажу
- Объекты капитального строительства:
1. Объекты капитального строительства:
 - 1.1. Здания, сооружения и строения, подлежащие сносу
 - 1.2. Здания, сооружения и строения, подлежащие демонтажу
 - 1.3. Здания, сооружения и строения, подлежащие сносу и демонтажу
 2. Объекты капитального строительства:
 - 2.1. Здания, сооружения и строения, подлежащие сносу
 - 2.2. Здания, сооружения и строения, подлежащие демонтажу
 - 2.3. Здания, сооружения и строения, подлежащие сносу и демонтажу
 3. Объекты капитального строительства:
 - 3.1. Здания, сооружения и строения, подлежащие сносу
 - 3.2. Здания, сооружения и строения, подлежащие демонтажу
 - 3.3. Здания, сооружения и строения, подлежащие сносу и демонтажу
 4. Объекты капитального строительства:
 - 4.1. Здания, сооружения и строения, подлежащие сносу
 - 4.2. Здания, сооружения и строения, подлежащие демонтажу
 - 4.3. Здания, сооружения и строения, подлежащие сносу и демонтажу
 5. Объекты капитального строительства:
 - 5.1. Здания, сооружения и строения, подлежащие сносу
 - 5.2. Здания, сооружения и строения, подлежащие демонтажу
 - 5.3. Здания, сооружения и строения, подлежащие сносу и демонтажу
- Новые объекты капитального строительства:
1. Объекты капитального строительства:
 - 1.1. Здания, сооружения и строения, подлежащие сносу
 - 1.2. Здания, сооружения и строения, подлежащие демонтажу
 - 1.3. Здания, сооружения и строения, подлежащие сносу и демонтажу
 2. Объекты капитального строительства:
 - 2.1. Здания, сооружения и строения, подлежащие сносу
 - 2.2. Здания, сооружения и строения, подлежащие демонтажу
 - 2.3. Здания, сооружения и строения, подлежащие сносу и демонтажу
 3. Объекты капитального строительства:
 - 3.1. Здания, сооружения и строения, подлежащие сносу
 - 3.2. Здания, сооружения и строения, подлежащие демонтажу
 - 3.3. Здания, сооружения и строения, подлежащие сносу и демонтажу
 4. Объекты капитального строительства:
 - 4.1. Здания, сооружения и строения, подлежащие сносу
 - 4.2. Здания, сооружения и строения, подлежащие демонтажу
 - 4.3. Здания, сооружения и строения, подлежащие сносу и демонтажу
 5. Объекты капитального строительства:
 - 5.1. Здания, сооружения и строения, подлежащие сносу
 - 5.2. Здания, сооружения и строения, подлежащие демонтажу
 - 5.3. Здания, сооружения и строения, подлежащие сносу и демонтажу

Екатеринбург
ПЕРВЫЙ ЭТАП ПРОЕКТА ПЛАНИРОВКИ И ПРОЕКТА МЕЖЕВАНИЯ
ТЕРРИТОРИИ ДЛЯ РАЗМЕЩЕНИЯ ОБЪЕКТОВ ИНФРАСТРУКТУРЫ, НЕОБХОДИМЫХ
ДЛЯ ОСУЩЕСТВЛЕНИЯ МЕРОПРИЯТИЙ, ВКЛЮЧАЮЩИХ В ПРОГРАММУ ПОДГОТОВКИ
К ПРОВЕДЕНИЮ В 2018 ГОДУ В РОССИЙСКОЙ ФЕДЕРАЦИИ ЧЕМПИОНАТА МИРА ПО ФУТБОЛУ
Схема сохраняемых, демонтируемых
и новых объектов капитального строительства
 МАСШТАБ 1:2000



- Рельеф**
- 1. Рельеф территории, подлежащий сносу
 - 2. Рельеф территории, подлежащий демонтажу
 - 3. Рельеф территории, подлежащий сносу и демонтажу
- СНУПЫ СОБЛАЗНЕНИЯ**
- 1. Снупы, подлежащие сносу
 - 2. Снупы, подлежащие демонтажу
 - 3. Снупы, подлежащие сносу и демонтажу
- ОБЪЕКТЫ ТРАНСПОРТНОЙ ИНФРАСТРУКТУРЫ**
- 1. Объекты транспортной инфраструктуры, подлежащие сносу
 - 2. Объекты транспортной инфраструктуры, подлежащие демонтажу
 - 3. Объекты транспортной инфраструктуры, подлежащие сносу и демонтажу

Информация об объекте и о проекте:

Информация о проекте:

Информация о территории:

Информация о документе:

№ документа	№ документа	№ документа	№ документа	№ документа
10-128-0678-001-П/1	10-128-0678-001-П/1	10-128-0678-001-П/1	10-128-0678-001-П/1	10-128-0678-001-П/1
10-128-0678-001-П/1	10-128-0678-001-П/1	10-128-0678-001-П/1	10-128-0678-001-П/1	10-128-0678-001-П/1
10-128-0678-001-П/1	10-128-0678-001-П/1	10-128-0678-001-П/1	10-128-0678-001-П/1	10-128-0678-001-П/1
10-128-0678-001-П/1	10-128-0678-001-П/1	10-128-0678-001-П/1	10-128-0678-001-П/1	10-128-0678-001-П/1