



ГОСУДАРСТВЕННАЯ ИНСПЕКЦИЯ ПО ОХРАНЕ ОБЪЕКТОВ
КУЛЬТУРНОГО НАСЛЕДИЯ САХАЛИНСКОЙ ОБЛАСТИ

П Р И К А З

от 10.04.2026 № 1-3.42-237/26

г. Южно-Сахалинск

О внесении изменений в приказ государственной инспекции по охране объектов культурного наследия Сахалинской области от 22.11.2019 № 3.42-143 «Об утверждении границ и режима использования территории объекта культурного наследия регионального значения «Братская могила советских воинов, павших в августе 1945 года в боях при освобождении Курильских островов от японских милитаристов», расположенного по адресу: Северо-Курильский район о. Шумшу, между мысом Почтарева и маяком на берегу первого Курильского пролива»

В соответствии со ст. 3.1 Федерального закона от 25.06.2002 № 73-ФЗ «Об объектах культурного наследия (памятниках истории и культуры) народов Российской Федерации», на основании приказа Министерства культуры Российской Федерации от 04.06.2015 № 1745 «Об утверждении требований к составлению проектов границ территорий объектов культурного наследия», **приказываю:**

1. Приложения № 1-2 к приказу государственной инспекции по охране объектов культурного наследия Сахалинской области от 22.11.2019 № 3.42-143 «Об утверждении границ и режима использования территории объекта культурного наследия регионального значения «Братская могила


советских воинов, павших в августе 1945 года в боях при освобождении Курильских островов от японских милитаристов», расположенного по адресу: Северо-Курильский район о. Шумшу, между мысом Почтарева и маяком на берегу первого Курильского пролива» изложить в следующей редакции, согласно приложениям к настоящему приказу.

2. Настоящий приказ вступает в силу со дня его официального опубликования.

3. Опубликовать настоящий приказ на «Официальном интернет-портале правовой информации» и разместить на официальном сайте государственной инспекции по охране объектов культурного наследия Сахалинской области.

4. Контроль за исполнением настоящего приказа оставляю за собой.

Руководитель



Л.В. Блохина

ПРИЛОЖЕНИЕ № 1

к приказу государственной инспекции
по охране объектов культурного
наследия Сахалинской области
от 10.04.2026 № 1-3.42-237/26

Приложение № 1
к приказу государственной инспекции
по охране объектов культурного
наследия Сахалинской области
от 22.11.2019 № 3.42-143

1. Текстовое описание границ территории объекта культурного наследия, перечень координат поворотных (характерных) точек границ территории объекта культурного наследия в системе координат, установленной для ведения государственного кадастра

ГРАФИЧЕСКОЕ ОПИСАНИЕ

местоположения границ населенных пунктов, территориальных зон, особо охраняемых природных территорий, зон с особыми условиями использования территории

территория объекта культурного наследия (памятника истории и культуры) народов Российской Федерации регионального значения «Братская могила советских воинов, павших в августе 1945 года в боях при освобождении Курильских островов от японских милитаристов», расположенного по адресу: Сахалинская область, Северо-Курильский район, о. Шумшу, между мысом Почтарева и маяком на берегу первого Курильского пролива

(наименование объекта, местоположение границ которого описано (далее - объект))

Раздел 1

Сведения об объекте		
№ п/п	Характеристики объекта	Описание характеристик
1	2	3
1	Местоположение объекта	Сахалинская область, Северо-Курильский район, о. Шумшу, между мысом Почтарева и маяком на берегу первого Курильского пролива
2	Площадь объекта ± величина погрешности определения площади ($P \pm \Delta P$), м ²	63 ± 4
3	Иные характеристики объекта	-


Раздел 2

Сведения о местоположении границ объекта					
1. Система координат МСК-65, зона 5					
2. Сведения о характерных точках границ объекта					
Обозначение характерных точек границ	Координаты, м		Метод определения координат характерной точки	Средняя квадратическая погрешность положения характерной точки (M), м	Описание обозначения точки на местности (при наличии)
	X	Y			
1	2	3	4	5	6
1	1 120 253,17	5 424 515,58	Картометрический метод	0.1	-
2	1 120 247,64	5 424 519,06	Картометрический метод	0.1	-
3	1 120 242,04	5 424 510,89	Картометрический метод	0.1	-
4	1 120 247,50	5 424 507,64	Картометрический метод	0.1	-
1	1 120 253,17	5 424 515,58	Картометрический метод	0.1	-

3. Сведения о характерных точках части (частей) границы объекта					
Обозначение характерных точек части границы	Координаты, м		Метод определения координат характерной точки	Средняя квадратическая погрешность положения характерной точки (M), м	Описание обозначения точки на местности (при наличии)
	X	Y			
1	2	3	4	5	6
-	-	-	-	-	-

Сведения о местоположении границ объекта					
1. Система координат WGS-84					
2. Сведения о характерных точках границ объекта					
Обозначение характерных точек границ	WGS-84		Широта_град	Долгота_град	Описание обозначения точки на местности (при наличии)
	Широта	Долгота			
1	2	3	4	5	6
1	50°50'55,94"	156°29'11,83"	50,848872222000	156,486619444000	-
2	50°50'55,76"	156°29'12,00"	50,848822222000	156,486666667000	-
3	50°50'55,60"	156°29'11,44"	50,848777778000	156,486511111000	-
4	50°50'55,76"	156°29'11,33"	50,848822222000	156,486480556000	-
1	50°50'55,94"	156°29'11,83"	50,848872222000	156,486619444000	-

План границ объекта

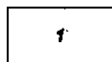


Масштаб 1:500


Используемые условные знаки и обозначения:



- характерная точка границы территории объекта культурного наследия



- номер характерной точки границы зоны территории объекта культурного наследия



- граница территории объекта культурного наследия

Подпись



Сафарова Н. Ю.

Дата 26 сентября 2025 г.

Место для отпечатка печати (при наличии) лица, составившего описание местоположения границ объекта

Текстовое описание границ территории объекта культурного наследия

Границы территории объекта культурного наследия проходят:

1-2 – из исходной точки 1, с координатами 1 120 253,17; 424 515,58 вдоль в юго-восточном направлении протяженностью 6,5 м;

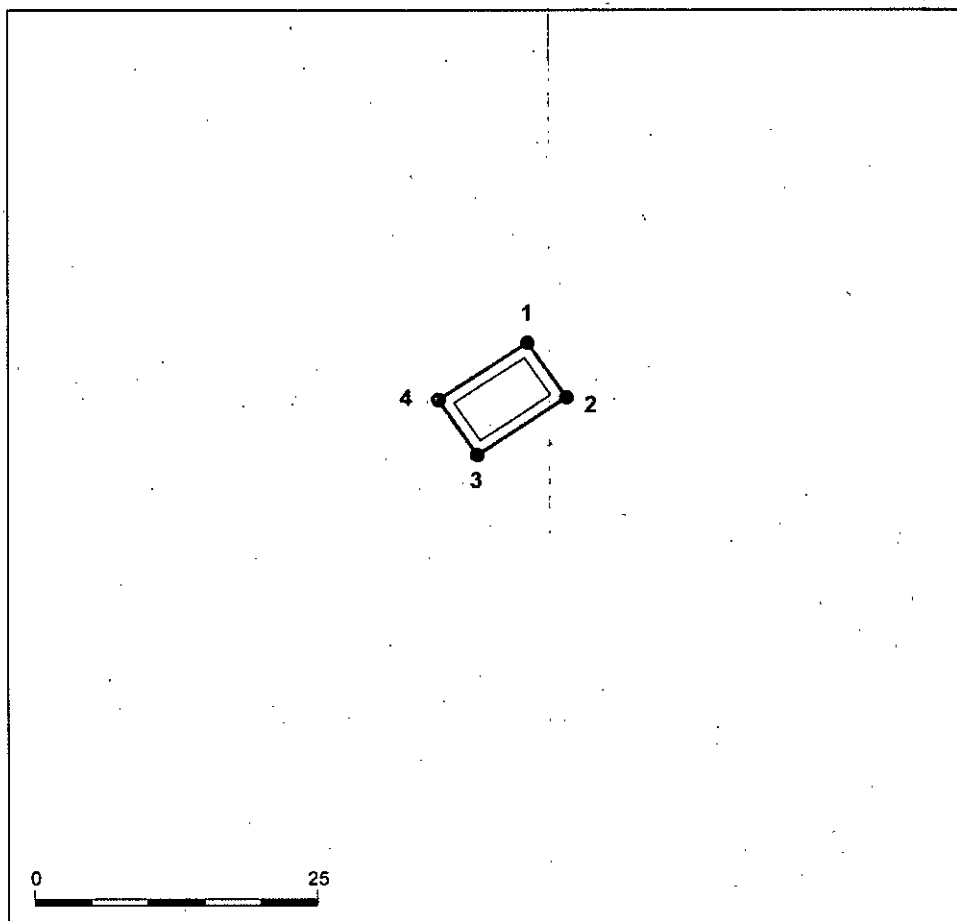
2-3 – из точки 2 в юго-западном направлении протяженностью 9,7 м;

3-4 – из точки 3 в северо-западном направлении протяженностью 6,5 м;




4-1 – из точки 4 в северо-восточном направлении протяженностью 9,6 м в исходную точку.

2. Карта (схема) границ территории объекта культурного наследия

Карта (схема) границ территории объекта культурного наследия (памятника истории и культуры) народов Российской Федерации регионального значения «Братская могила советских воинов, павших в августе 1945 года в боях при освобождении Курильских островов от японских милитаристов», расположенного по адресу: Сахалинская область, Северо-Курильский район, о. Шумшу, между мысом Почтарева и маяком на берегу первого Курильского пролива



Условные обозначения

-  - характерная точка границ территории объекта культурного наследия
-  - номер характерной точки границ территории объекта культурного наследия
-  - границы территории объекта культурного наследия

ПРИЛОЖЕНИЕ № 2

к приказу государственной инспекции
по охране объектов культурного
наследия Сахалинской области
от 10.04.2026 № 1-3.42-237/26

Приложение № 2
к приказу государственной инспекции
по охране объектов культурного
наследия Сахалинской области
от 22.11.2019 № 3.42-143

3. Режим использования территории объекта культурного наследия

В силу статьи 5 Федерального закона от 25.06.2002 № 73-ФЗ «Об объектах культурного наследия (памятниках истории и культуры) народов Российской Федерации» (далее – Федеральный закон № 73-ФЗ) земельные участки в границах территории объекта культурного наследия, включенного в единый государственный реестр объектов культурного наследия (памятников истории и культуры) народов Российской Федерации, относятся к землям историко-культурного назначения, правовой режим которых регулируется земельным законодательством Российской Федерации и Федеральным законом № 73-ФЗ.

Режимом использования территории объекта культурного наследия **разрешается:**

- по специально разработанным проектам, согласованным с органом охраны объектов культурного наследия в порядке, установленном законодательством Российской Федерации ведение хозяйственной деятельности, не противоречащей требованиям обеспечения сохранности объекта культурного наследия;
- проведение работ по сохранению объекта культурного наследия;
- проведение работ по оборудованию территории объекта культурного наследия ограждением и элементами освещения;
- обеспечение мер пожарной безопасности;
- установка информационных знаков об объекте культурного наследия.

Запрещается:

- строительство объектов капитального строительства;
- прокладка инженерных коммуникаций;

- проведение земляных, строительных, мелиоративных и иных работ, за исключением работ по сохранению объекта культурного наследия или его отдельных элементов, сохранению историко-градостроительной или природной среды;

- распространение наружной рекламы;

- динамическое воздействие на грунты от транспорта и производства работ различного типа, создающее разрушающие вибрационные нагрузки, в зоне их взаимодействия с объектом культурного наследия;

- проведение всех видов земляных работ без археологической разведки.