



ГОСУДАРСТВЕННАЯ ИНСПЕКЦИЯ ПО ОХРАНЕ ОБЪЕКТОВ
КУЛЬТУРНОГО НАСЛЕДИЯ САХАЛИНСКОЙ ОБЛАСТИ

П Р И К А З

от 16.02.2026 № 1-3.42-83/26

г. Южно-Сахалинск

**Об установлении границ территории, предмета охраны
и режима использования земельного участка, в
границах которого расположен выявленный объект
археологического наследия «Стоянка Долинск 17»**

В соответствии со статьями 5.1, 9.1, 33 Федерального закона от 25.06.2002 № 73-ФЗ «Об объектах культурного наследия (памятниках истории и культуры) народов Российской Федерации», Положением о государственной инспекции по охране объектов культурного наследия Сахалинской области, утвержденным постановлением Правительства Сахалинской области от 03.05.2017 № 185, на основании заключения (акта) государственной историко-культурной экспертизы от 26 ноября 2025 года № 38-11/25, приказываю:

1. Утвердить границы территории и предмет охраны выявленного объекта археологического наследия «Стоянка Долинск 17», расположенного на территории Долинского муниципального округа Сахалинской области, согласно приложению к настоящему приказу.

2. Установить следующий особый режим использования земельного участка, в границах которого расположен выявленный объект археологического наследия «Стоянка Долинск 17»:

2.1 проведение земляных, строительных, мелиоративных, хозяйственных работ, работ по использованию лесов (за исключением работ, указанных в пунктах 3, 4 и 7 части 1 статьи 25 Лесного кодекса Российской Федерации) и иных работ при условии обеспечения сохранности выявленного объекта археологического наследия «Стоянка Долинск 17» (обеспечение неизменности внешнего облика, сохранение целостности, структуры объекта археологического наследия или организация и финансирование спасательных археологических полевых работ на данном объекте археологического наследия);

2.2. возможность проведения археологических полевых работ на выявленном объекте археологического наследия «Стоянка Долинск 17» в порядке, установленном Федеральным законом от 25.06.2002 № 73-ФЗ «Об объектах культурного наследия (памятниках истории и культуры) народов Российской Федерации»;

2.3. обеспечение доступа граждан к выявленному объекту археологического наследия «Стоянка Долинск 17».

3. В соответствии с частью 2 статьи 36 Федерального закона от 25.06.2002 № 73-ФЗ «Об объектах культурного наследия (памятниках истории и культуры) народов Российской Федерации» изыскательские, проектные, земляные, строительные, мелиоративные, хозяйственные работы, работы по использованию лесов (за исключением работ, указанных в пунктах 3, 4 и 7 части 1 статьи 25 Лесного кодекса Российской Федерации) и иные работы в границах территории выявленного объекта археологического наследия «Стоянка Долинск 17», проводятся при условии реализации согласованных с соответствующим органом охраны объектов культурного наследия обязательных разделов об обеспечении сохранности указанного объекта археологического наследия в проектах проведения таких работ или проектах обеспечения сохранности указанного объекта археологического наследия либо плана проведения спасательных археологических полевых работ,


включающих оценку воздействия проводимых работ на указанный объект археологического наследия.

4. Организовать работу по подготовке в сроки, установленные законодательством РФ, документации для внесения границ территории выявленного объекта археологического наследия «Стоянка Долинск 17» в Единый государственный реестр недвижимости.

5. Опубликовать настоящий приказ на «Официальном интернет-портале правовой информации» (www.pravo.gov.ru), разместить на официальном сайте государственной инспекции по охране объектов культурного наследия Сахалинской области (okn.sakhalin.gov.ru).

6. Контроль за исполнением настоящего приказа оставляю за собой.

Руководитель



Л.В. Блохина

ПРИЛОЖЕНИЕ

к приказу государственной инспекции по
охране объектов культурного наследия

Сахалинской области

№ 1-3.42-83/26 от 16.02.2026

ГРАНИЦЫ

**территории объекта и предмет охраны выявленного объекта
археологического наследия «Стоянка Долинск 17»**

Выявленный объект археологического наследия «Стоянка Долинск 17» расположен на территории Долинского муниципального округа Сахалинской области.

1. Координаты характерных точек углов поворота границы территории выявленного объекта археологического наследия «Стоянка Долинск 17»

Обозначение (номер) характерной точки	Координаты характерных точек во Всемирной геодезической системе координат (WGS-84)		Координаты характерных точек в местной системе координат (МСК-65 зона 1)	
	Северной широты	Восточной долготы	Север X	Восток Y
Контур 1				
1	47°21'15.26"	142°47'50.26"	730104,64	1305981,88
2	47°21'15.45"	142°47'51.96"	730110,28	1306017,63
3	47°21'13.74"	142°47'52.67"	730057,62	1306032,53
4	47°21'13.08"	142°47'52.12"	730037,30	1306021,05
5	47°21'06.53"	142°47'50.82"	729834,82	1305993,87
6	47°21'07.06"	142°47'49.45"	729851,20	1305965,22
7	47°21'07.72"	142°47'50.67"	729871,80	1305990,76
8	47°21'08.98"	142°47'50.74"	729910,52	1305992,13
9	47°21'10.46"	142°47'51.27"	729956,28	1306003,25
10	47°21'11.83"	142°47'51.57"	729998,55	1306009,50
11	47°21'12.69"	142°47'50.92"	730025,05	1305995,80

12	47°21'14.05"	142°47'50.75"	730067,21	1305992,16
1	47°21'15.26"	142°47'50.26"	730104,64	1305981,88
Контур 2				
13	47°21'13.01"	142°47'52.85"	730035,08	1306036,40
14	47°21'13.08"	142°47'52.90"	730037,28	1306037,49
15	47°21'12.22"	142°47'52.92"	730010,70	1306037,90
16	47°21'11.73"	142°47'53.01"	729995,62	1306039,72
17	47°21'10.93"	142°47'52.76"	729970,95	1306034,59
18	47°21'08.58"	142°47'52.28"	729898,40	1306024,62
19	47°21'07.73"	142°47'52.42"	729872,01	1306027,44
20	47°21'07.16"	142°47'52.22"	729854,50	1306023,37
21	47°21'06.47"	142°47'51.57"	729832,97	1306009,76
13	47°21'13.01"	142°47'52.85"	730035,08	1306036,40

2. Описание границы территории выявленного объекта археологического наследия «Стоянка Долинск 17»

Выявленный объект археологического наследия Стоянка Долинск 17 расположен на площади 5002,75 кв. м (0,500275 га) в контуре 1 и 1393,79 кв. м (0,139379 га) в контуре 2, при общей площади 6396,54 кв. м (0,639654 га).

Граница объекта археологического наследия Стоянка Долинск 17, определяется по поверхности северной оконечности Сусунайского хребта, на правом борту долины р. Найба, в 1,5 км к северу от г. Долинск, в 6,5 км к югу от с. Стародубское, с западной стороны автотрассы «Южно-Сахалинск – Оха», на полого-наклонной поверхности 22-28-метровой террасы реки Найба. Граница памятника охватывает месторасположение шурфов 2018 года, показавших наличие культурного слоя (№№ 5, 8, 10, 12, 14, 16, 20, 21), часть этих шурфов в 2021 году попала в зону раскопок. Границы распространения культурного слоя, установлены шурфами (№№ 1, 2, 3, 4, 6, 7, 9, 11, 13, 15, 17, 18, 19, 22) и зачистками (№№ 1-2) 2018 года и шурфами (№№ 1-4) 2025 года следов культурного слоя не содержащими. При этом территория раскопок 2021 года выведена из состава памятника, таким образом сформирована два пункта стоянки с сохранившимся культурным слоем.

Линии, соединяющие точки №№ 1-12 в контуре 1 и точки №№ 13-21 в контуре 2 являются географической границей объекта археологического

наследия Стоянка Долинск 17.

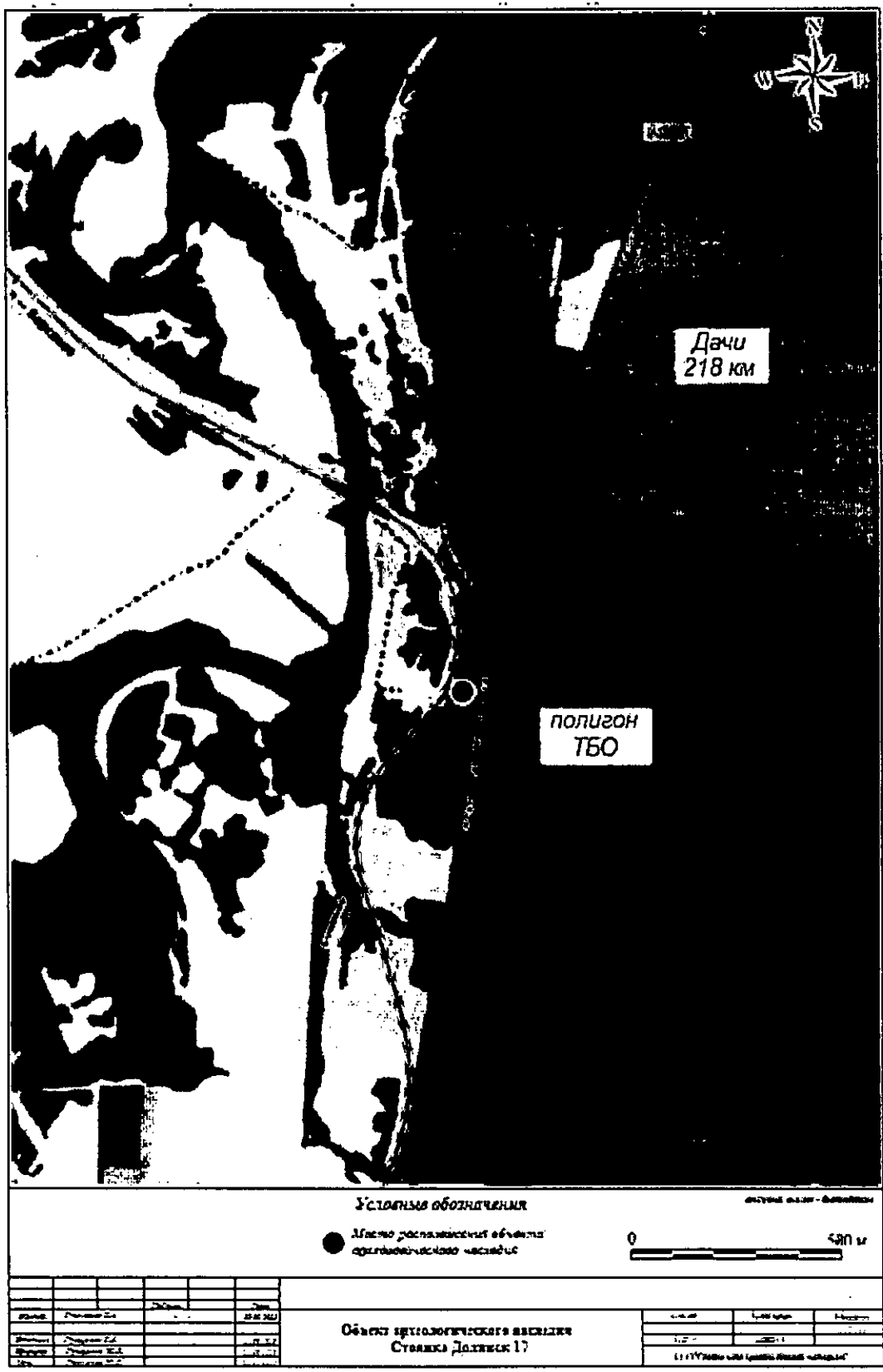
Сведения о частях границы		
Обозначение части границы		Описание прохождения части границы
от точки	до точки	
Контур 1		
1	2	36,71 метра, направление 81,95°
2	3	54,25 метра, направление 344,65°
3	4	24,19 метра, направление 208,74°
4	5	204,02 метра, направление 7,42°
5	6	34,41 метра, направление 299,18°
6	7	33,31 метра, направление 231,65°
7	8	39,72 метра, направление 1,68°
8	9	46,85 метра, направление 194,42°
9	10	42,31 метра, направление 8,38°
10	11	30,11 метра, направление 152,56°
11	12	42,37 метра, направление 355,43°
12	1	38,23 метра, направление 164,67°
Контур 2		
13	14	2,43 метра, направление 30,96°
14	15	26,10 метра, направление 359,09°
15	16	15,22 метра, направление 173,64°
16	17	26,09 метра, направление 11,63°
17	18	72,00 метра, направление 187,83°
18	19	27,52 метра, направление 354,06°
19	20	17,21 метра, направление 193,45°
20	21	25,59 метра, направление 32,79°
21	13	202,69 метра, направление 7,53°

3. Описание предмета охраны выявленного объекта археологического наследия «Стоянка Долинск 17»

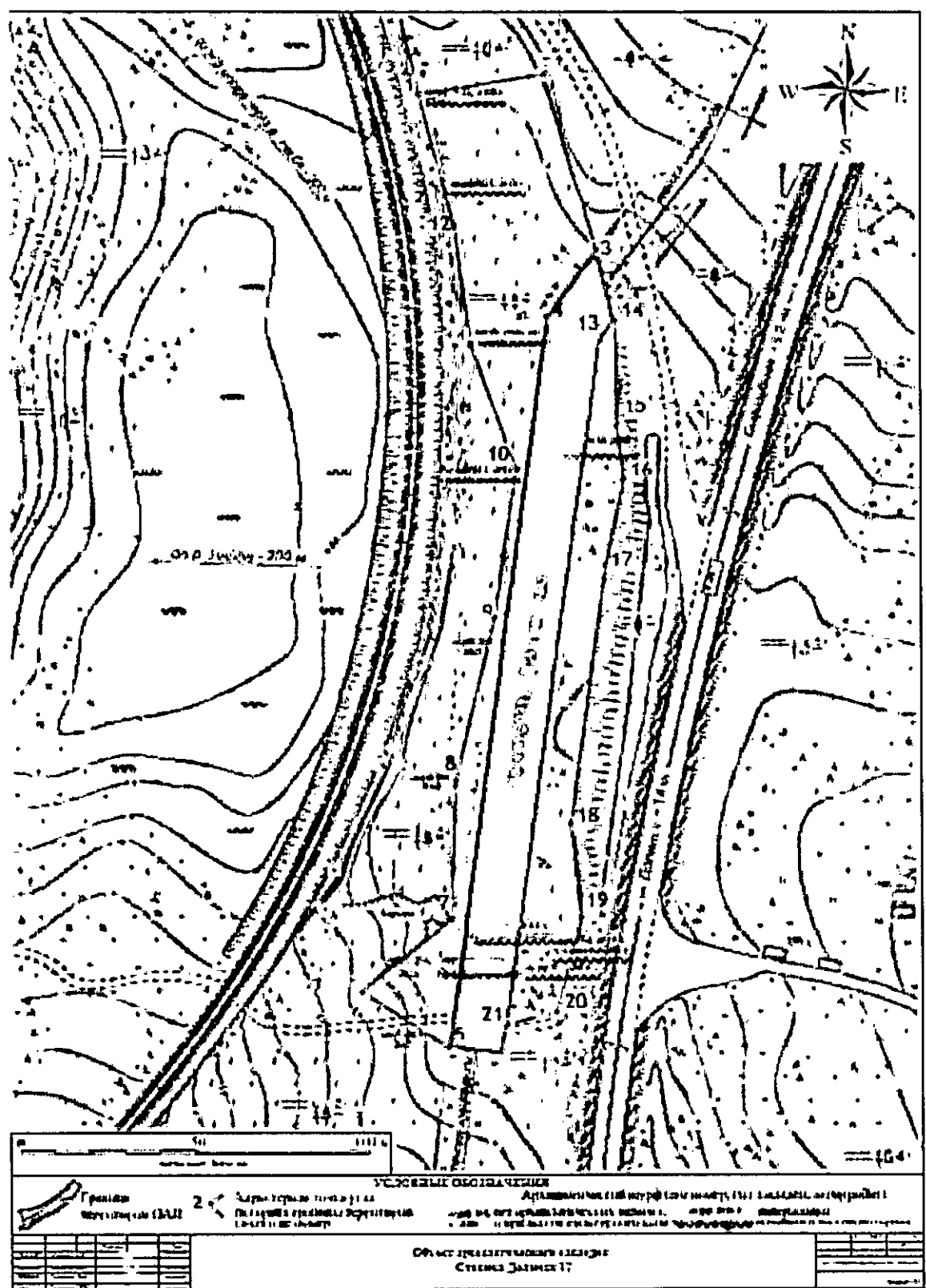
Предметом охраны является скрытый в земле культурный слой, распространённый в границах территории объекта культурного наследия. Он включает суглинистые грунтовые напластования различных оттенков, а также полностью или частично скрытые в земле остатки и фрагменты

жилищ, хозяйственных, производственных и ритуальных сооружений (очаги, погребения, зольники, ямы и т.п.). Культурный слой сформировался в результате деятельности человека более ста лет назад, содержит археологические предметы и является ценным источником информации о быте древнего населения южного Сахалина. Сохранившиеся в его составе материальные свидетельства отражают историко-культурные процессы, происходившие в регионе в периоды начального и раннего неолита.

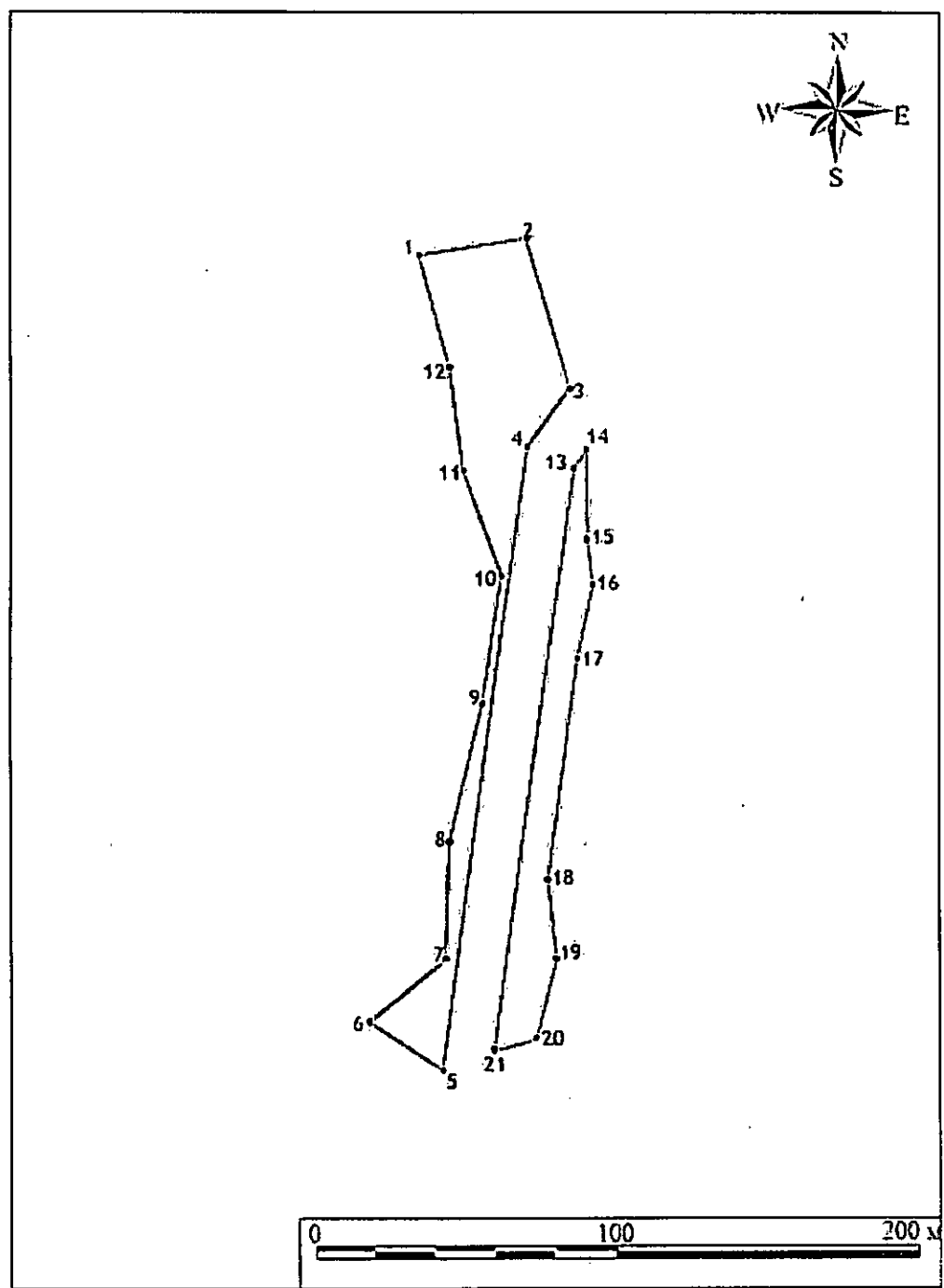
4. Ситуационный план территории выявленного объекта археологического наследия «Стоянка Долинск 17»




5. Топографический план границы территории выявленного объекта археологического наследия «Стоянка Долинск 17»




6. План границы территории выявленного объекта археологического наследия «Стоянка Долинск 17»



УСЛОВНЫЕ ОБОЗНАЧЕНИЯ

 Граница территории ОАН

 Характерная точка угла поворота границы территории ОАН и ее номер

№ п/п	Наименование	Содержание	Дата
1	Составил		
2	Проверил		
3	Утвердил		

Объект археологического наследия
Стоянка Долинск 17.

№ п/п	Наименование	Содержание	Дата
1	Составил		
2	Проверил		
3	Утвердил		

Исполнители: А.И. Бондаренко