



ПОСТАНОВЛЕНИЕ

Сахалинской областной Думы

от 17.03.2022 № 13/6/26-7

г.Южно-Сахалинск

Об утверждении схемы одномандатных избирательных округов для проведения выборов депутатов Сахалинской областной Думы

Рассмотрев представленную избирательной комиссией Сахалинской области схему одномандатных избирательных округов для проведения выборов депутатов Сахалинской областной Думы, на основании статьи 18 Федерального закона от 12 июня 2002 года № 67-ФЗ "Об основных гарантиях избирательных прав и права на участие в референдуме граждан Российской Федерации", пункта 2 статьи 15 Устава Сахалинской области (в редакции Закона Сахалинской области от 1 марта 2022 года № 14-ЗО "О внесении изменений в статью 15 Устава Сахалинской области") Сахалинская областная Дума ПОСТАНОВЛЯЕТ:

1. Утвердить схему одномандатных избирательных округов для проведения выборов депутатов Сахалинской областной Думы (прилагается).
2. Признать утратившим силу постановление Сахалинской областной Думы от 23.03.2017 № 11/8/85-6 "Об утверждении схемы одномандатных избирательных округов для проведения выборов депутатов Сахалинской областной Думы".
3. Опубликовать настоящее постановление и схему одномандатных избирательных округов для проведения выборов депутатов Сахалинской областной Думы (включая графическое изображение одномандатных избирательных округов) в газете "Губернские ведомости" и на "Официальном интернет-портале правовой информации" (www.pravo.gov.ru).
4. Настоящее постановление вступает в силу со дня официального опубликования и распространяет свое действие на выборы депутатов Сахалинской областной Думы, начиная с выборов в Сахалинскую областную Думу восьмого созыва.
5. Направить настоящее постановление Губернатору Сахалинской области и в избирательную комиссию Сахалинской области.
6. Контроль за исполнением настоящего постановления возложить на председателя Сахалинской областной Думы Хапочкина А.А.

Председатель
Сахалинской областной Думы



А.А. Хапочкин

Приложение

к постановлению Сахалинской областной Думы
от 17.03.2022 № 13/6/76-7

**СХЕМА ОДНОМАНДАТНЫХ ИЗБИРАТЕЛЬНЫХ ОКРУГОВ
ДЛЯ ПРОВЕДЕНИЯ ВЫБОРОВ ДЕПУТАТОВ САХАЛИНСКОЙ ОБЛАСТНОЙ ДУМЫ ВОСЬМОГО СОЗЫВА**

Номер пункта	Номер избирательного округа	Место нахождения окружной избирательной комиссии или избирательной комиссии, на которую возложены полномочия окружной избирательной комиссии	Границы избирательного округа	Число избирателей в избирательном округе	Отклонение от средней нормы представления избирателей на округ, в %
1	2	3	4	5	6
1	Одномандатный избирательный округ № 1	г. Южно-Сахалинск	<p>Городской округ "Город Южно-Сахалинск" (далее также – городской округ) в границах:</p> <p>от точки пересечения северной границы городского округа с линией границы между Долинским и Холмским районами (координаты 47.177515° с.ш., 142.454853° в.д.) на восток вдоль границы городского округа до точки пересечения с линией границы между Долинским и Корсаковским районами (координаты 47.155509° с.ш., 142.885994° в.д.); далее на юг вдоль границы городского округа до точки с координатами 47.035809° с.ш., 142.846838° в.д.; далее на запад вдоль линии границы планировочных районов Луговое и Ново-Александровск до точки с координатами 47.032021° с.ш.,</p>	19680	-5,45%

1	2	3	4	5	6
			<p>142.742915° в.д.; далее на юг по прямой линии до точки с координатами 47.027238° с.ш., 142.742743° в.д.; далее на запад по прямой линии до ул. Дружбы в г. Южно-Сахалинск¹ (координаты 47.027039° с.ш., 142.714506° в.д.); далее на север вдоль ул. Дружбы до точки с координатами 47.032158° с.ш., 142.715925° в.д.; далее на запад по прямой линии до р. Магомедка (координаты 47.028503° с.ш., 142.667546° в.д.); далее на юг по прямой линии до точки с координатами 46.999761° с.ш., 142.673240° в.д.; далее на восток до северо-западного обьезда г. Южно-Сахалинск (координаты 46.996047° с.ш., 142.685642° в.д.) и далее на юго-восток вдоль северо-западного обьезда г. Южно-Сахалинск до точки с координатами 46.992083° с.ш., 142.690706° в.д.; далее на юго-запад по прямой до пересечения с линией железной дороги Южно-Сахалинск – Дальнее (координаты 46.988879° с.ш., 142.686115° в.д.); далее по прямой линии до пересечения ул. Холмская и пер. Алых роз в с. Дальнее; далее на юг вдоль ул. Холмская до ул. Донская; далее на запад вдоль ул. Донская до точки с координатами 46.978401° с.ш., 142.687541° в.д. и далее по прямой до пересечения с р. Владимировка (координаты 46.977534° с.ш., 142.679149° в.д.); далее на юг вдоль восточной границы с. Дальнее до южной границы с. Дальнее (координаты 46.974733° с.ш., 142.678658° в.д.); далее на запад вдоль южной границы с. Дальнее до его западной границы (координаты 46.973580° с.ш., 142.667961° в.д.); далее на север по прямой линии до точки с координатами 46.981889° с.ш., 142.660852° в.д.; далее на запад по прямой линии до западной границы с. Дальнее (координаты 46.981640° с.ш., 142.652934° в.д.) и далее по прямой линии до р. Слаута (координаты 46.981390° с.ш., 142.650981° в.д.); далее на северо-запад вдоль русла р. Слаута до пересечения с западной границей городского округа (координаты 47.017674° с.ш., 142.595937° в.д.); далее на северо-запад вдоль границы городского округа до точки пересечения с линией границы между Анивским и Холмским районами (координаты 47.029946° с.ш., 142.515146° в.д.) и</p>		

1	2	3	4	5	6
			<p>далее вдоль западной границы городского округа до начальной точки с координатами 47.177515° с.ш., 142.454853° в.д.</p> <p>Населенные пункты: села: 17-й км, Березняки, Дальнее, Елочки, Ключи, Новая Деревня, Новодеревенское, Санаторное, Синегорск, Старорусское</p>	20059	-3,63%
2	Одномандатный избирательный округ № 2	г. Южно-Сахалинск	<p>Городской округ "Город Южно-Сахалинск" в границах:</p> <p>на восток от пересечения пр. Мира в г. Южно-Сахалинск² и ул. Крайняя вдоль ул. Крайняя до ул. Карьерная (координаты 46.980385° с.ш., 142.741342° в.д.) и далее по прямой линии до пересечения с р. Уюновка (координаты 46.980429° с.ш., 142.742206° в.д.); далее на северо-восток по вдоль русла р. Уюновка до ее истока (координаты 47.008385° с.ш., 142.813136° в.д.) и далее на восток по прямой линии до пересечения с границей городского округа в точке с координатами 47.009310° с.ш., 142.833848° в.д.; далее на север вдоль границы городского округа до точки с координатами 47.035809° с.ш., 142.846838° в.д.; далее на запад вдоль линии границы планировочных районов Луговое и Ново-Александровск до точки с координатами 47.032021° с.ш., 142.742915° в.д.; далее на юг по прямой линии до точки с координатами 47.027238° с.ш., 142.742743° в.д.; далее на запад по прямой линии до ул. Дружбы (координаты 47.027039° с.ш., 142.714506° в.д.); далее на север вдоль ул. Дружбы до точки с координатами 47.032158° с.ш., 142.715925° в.д.; далее на запад по прямой линии до р. Магомедка (координаты 47.028503° с.ш., 142.667546° в.д.); далее на юг по прямой линии до точки с координатами 46.999761° с.ш., 142.673240° в.д.; далее на восток до северо-западного обьезда г.Южно-Сахалинск (координаты 46.996047° с.ш., 142.685642° в.д.) и далее на юго-восток вдоль северо-западного обьезда г. Южно-Сахалинск до точки с координатами 46.992083° с.ш.,</p>	20059	-3,63%

1	2	3	4	5	6
			<p>142.690706° в.д.; далее на юго-запад по прямой до пересечения с линией железной дороги Южно-Сахалинск – Дальнее (координаты 46.988879° с.ш., 142.686115° в.д.); далее на юго-восток вдоль линии железной дороги Южно-Сахалинск – Дальнее до ул. Сахалинская и далее вдоль линии железной дороги Корсаков – Ноглики до точки с координатами 46.958059° с.ш., 142.725520° в.д.; далее на восток по прямой линии до пр. Коммунистический (координаты 46.958092° с.ш., 142.726408° в.д.) и далее вдоль пр. Коммунистический до ул. Ленина; далее на север вдоль ул. Ленина до ул. Сахалинская; далее на восток вдоль ул. Сахалинская до ул. имени Ф.Э. Дзержинского; далее на север вдоль ул. имени Ф.Э. Дзержинского по прямой до пересечения с р. Рогатка; далее на восток по руслу р. Рогатка до пр. Мира; далее на север вдоль пр. Мира до ул. Крайняя</p>	21605	+3,80%
3	Одномандатный избирательный округ № 3	г. Южно-Сахалинск	<p>Городской округ "Город Южно-Сахалинск" в границах:</p> <p>на восток от пересечения пр. Мира и ул. Крайняя вдоль ул. Крайняя до ул. Карьерная (координаты 46.980385° с.ш., 142.741342° в.д.) и далее по прямой линии до пересечения с р. Уюновка (координаты 46.980429° с.ш., 142.742206° в.д.); далее на северо-восток по вдоль р. Уюновка до ее истока (координаты 47.008385° с.ш., 142.813136° в.д.) и далее на восток по прямой линии до пересечения с границей городского округа в точке с координатами 47.009310° с.ш., 142.833848° в.д.; далее на юг вдоль границы городского округа до точки с координатами 46.968862° с.ш., 142.845875° в.д.; далее на запад по прямой линии до пр. Коммунистический (координаты 46.960819° с.ш., 142.755992° в.д.) и далее вдоль пр. Коммунистический до ул. Комсомольская; далее на юг вдоль ул. Комсомольская до ул. им. Космонавта Поповича (координаты 46.954108° с.ш., 142.748720° в.д.); далее на запад по прямой линии до точки с координатами 46.953620° с.ш., 142.744019° в.д. и далее вдоль</p>	21605	+3,80%

1	2	3	4	5	6
			<p>ул. им. Космонавта Поповича до ул. Ленина; далее на юг вдоль ул. Ленина до пр. Победы; далее на запад вдоль пр. Победы до дома № 104 по ул. Западная (координаты 46.948029° с.ш., 142.720085° в.д.); далее на север между домами № 104 по ул. Западная (включая его) и № 132 по пр. Победы (исключая его) до ул. Учительская (координаты 46.949045° с.ш., 142.719323° в.д.) и далее по прямой линии до дома № 24 по ул. Хлебная (исключая его) (координаты 46.950457° с.ш., 142.716581° в.д.); далее на север между домами № 22 и 24 по ул. Хлебная до пер. Кольцевой (координаты 46.951100° с.ш., 142.716514° в.д.) и далее по пер. Кольцевой до ул. Дёповская; далее на запад по ул. Дёповская до ул. Колодезная; далее на север вдоль ул. Колодезная до ул. Киевская; далее на восток вдоль ул. Киевская (включая дома № 42 по ул. Полевая, дома № 51, 53, 53а по ул. Сентябрьская) и далее по прямой линии до линии железной дороги Корсаков – Ноглики (координаты 46.960213° с.ш., 142.724882° в.д.); далее на юг вдоль линии железной дороги Корсаков – Ноглики до точки с координатами 46.958059° с.ш., 142.725520° в.д.; далее на восток по прямой линии до пр. Коммунистический (координаты 46.958092° с.ш., 142.726408° в.д.) и далее вдоль пр. Коммунистический до ул. Ленина; далее на север вдоль ул. Ленина до ул. Сахалинская; далее на восток вдоль ул. Сахалинская до ул. имени Ф.Э. Держинского; далее на север вдоль ул. имени Ф.Э. Держинского по прямой до пересечения с р. Рогатка; далее на восток по руслу р. Рогатка до пр. Мира; далее на север вдоль пр. Мира до ул. Крайняя</p>	20379	-2,09%
4	Одномандатный избирательный округ № 4	г. Южно-Сахалинск	<p>Городской округ "Город Южно-Сахалинск" в границах:</p> <p>на восток от пересечения ул. Ленина и ул. им. Космонавта Поповича вдоль ул. им. Космонавта Поповича до пр. Мира; далее на юг вдоль пр. Мира до дома № 195; далее на восток по прямой линии между домами № 193 и 195 по пр. Мира до территории</p>		

1	2	3	4	5	6
			<p>МБДОУ № 54 "Белоснежка"; далее на юг по прямой линии между домами № 24 и 26 по ул. Пограничная до пересечения с ул. Пограничная; далее на восток вдоль ул. Комсомольская до ул. Комсомольская; далее на юг вдоль ул. Пограничная до ул. Пуркаева М.А., исключая дома № 276, 278, 278а по ул. Комсомольская и дома № 15, 15а, 17а по ул. А.О. Емельянова; далее на запад вдоль ул. Пуркаева М.А. до внутриквартального проезда между домами № 102 и 106в по ул. Пуркаева М.А. (координаты 46.934613° с.ш., 142.738335° в.д.); далее на север вдоль внутриквартального проезда до точки с координатами 46.936340° с.ш., 142.737955° в.д.; далее по линии на восток до точки с координатами 46.936572° с.ш., 142.739677° в.д.; далее по линии на север до внутриквартального проезда между домами № 33 и 35 по ул. А.О. Емельянова (координаты 46.937916° с.ш., 142.739360° в.д.) и далее вдоль внутриквартального проезда до ул. А.О. Емельянова (координаты 46.940661° с.ш., 142.738786° в.д.); далее на запад вдоль ул. А.О. Емельянова до ул. Ленина; далее на север вдоль ул. Ленина до ул. Пограничная; далее на запад вдоль ул. Пограничная до линии железной дороги Корсаков – Ноглики; далее на север вдоль линии железной дороги Корсаков – Ноглики до пр. Победы; далее на восток вдоль пр. Победы до ул. Ленина; далее на север вдоль ул. Ленина до ул. им. Космонавта Поповича</p>		
5	Одномандатный избирательный округ № 5	г. Южно-Сахалинск	<p>Городской округ "Город Южно-Сахалинск" в границах: на восток от пересечения пр. Коммунистический и ул. Комсомольская вдоль пр. Коммунистический и далее по прямой линии до пересечения с восточной границей городского округа (координаты 46.968862° с.ш., 142.845875° в.д.); далее на юг вдоль границы городского округа до точки с координатами 46.948231° с.ш., 142.879760° в.д.; далее на запад по прямой линии до ул. Есенина</p>	22049	+5,93%

1	2	3	4	5	6
6	Одномандатный избирательный округ № 6	г. Южно-Сахалинск	<p>(координаты 46.931756° с.ш., 142.758637° в.д.) и далее вдоль ул. Есенина до ул. Комсомольская; далее на север вдоль ул. Комсомольская до ул. Пограничная, включая дома № 276, 278, 278а по ул. Комсомольская и дома № 15, 15а, 17а по ул. А.О. Емельянова; далее на запад вдоль ул. Пограничная до дома № 24; далее на север по прямой линии между домами № 24 и 26 по ул. Пограничная до дома № 193 по пр. Мира; далее на запад по прямой линии между домами № 193 и 195 по пр. Мира до пересечения с пр. Мира; далее на север вдоль пр. Мира до ул. им. Космонавта Поповича; далее на восток вдоль ул. им. Космонавта Поповича до ул. Комсомольская; далее на север вдоль ул. Комсомольская до пр. Коммунистический</p>	20917	+0,49%
			<p>Городской округ "Город Южно-Сахалинск" в границах:</p> <p>на восток от пересечения ул. Есенина и ул. Комсомольская вдоль ул. Есенина до точки с координатами 46.931756° с.ш., 142.758637° в.д. и далее по прямой линии до пересечения с восточной границей городского округа (координаты 46.948231° с.ш., 142.879760° в.д.); далее на юг вдоль границы городского округа до точки с координатами 46.910359° с.ш., 142.947133° в.д.; далее на запад по прямой линии до ул. Дорожная (координаты 46.892438° с.ш., 142.765164° в.д.) и далее вдоль ул. Дорожная до точки пересечения ул. Ленина и пр. Мира; далее на север вдоль пр. Мира до ул. Авиационная; далее на запад вдоль ул. Авиационная (включая все дома по ул. Авиационная) до ул. Ленина (координаты 46.920997° с.ш., 142.735235° в.д.) и далее по прямой линии до линии железной дороги Корсаков – Ноглики (координаты 46.920861° с.ш., 142.733996° в.д.) далее на север вдоль линии железной дороги Корсаков – Ноглики до ул. Пограничная; далее на восток вдоль ул. Пограничная до ул. Ленина; далее на юг вдоль ул. Ленина до ул. А.О. Емельянова;</p>		

1	2	3	4	5	6
7	Одномандатный избирательный округ № 7	г. Южно-Сахалинск	<p>далее на восток вдоль ул. А.О. Емельянова до внутриквартального проезда между домами № 33 и 35 по ул. А.О. Емельянова (координаты 46.940661° с.ш., 142.738786° в.д.); далее на юг по внутриквартальному проезду до точки с координатами 46.937916° с.ш., 142.739360° в.д. и далее по прямой линии до точки с координатами 46.936572° с.ш., 142.739677° в.д.; далее на запад по прямой линии до внутриквартального проезда между домами № 102 и 106в по ул. Пуркаева М.А. (координаты 46.936340° с.ш., 142.737955° в.д.); далее на юг вдоль внутриквартального проезда до ул. Пуркаева М.А. (координаты 46.934613° с.ш., 142.738335° в.д.); далее на восток вдоль ул. Пуркаева М.А. до ул. Комсомольская; далее на юг вдоль ул. Комсомольская до ул. Есенина</p>	21095	+1,35%
		<p>Городской округ "Город Южно-Сахалинск" в границах:</p> <p>на юг от пересечения пр. Мира в г. Южно-Сахалинск и ул. Авиационная вдоль пр. Мира до ул. Ленина; далее на восток вдоль ул. Дорожная до точки с координатами 46.892438° с.ш., 142.765164° в.д. и далее по прямой линии до пересечения с восточной границей городского округа (координаты 46.910359° с.ш., 142.947133° в.д.); далее вдоль границы городского округа на юго-запад до точки пересечения с границей между Анивским и Корсаковским районами (координаты 46.858574° с.ш., 142.875250° в.д.); далее вдоль границы городского округа до пересечения с р. Славута (координаты 47.017674° с.ш., 142.595937° в.д.); далее на юг вдоль русла р. Славута до точки с координатами 46.981390° с.ш., 142.650981° в.д.; далее на восток до юго-западной границы с. Дальнее (координаты 46.981640° с.ш., 142.652934° в.д.); далее на восток и далее юг вдоль границы с. Дальнее через точки с координатами 46.981889° с.ш., 142.660852° в.д. и 46.973580° с.ш., 142.667961° в.д.; далее на восток вдоль южной границы с. Дальнее до точки с координатами 46.974733° с.ш.,</p>			

1	2	3	4	5	6
			<p>142.678658° в.д.; далее на север до точки пересечения ул. Донская с р. Владимиривка (координаты 46.977534° с.ш., 142.679149° в.д.); далее по прямой линии до ул. Донская (координаты 46.978401° с.ш., 142.687541° в.д.) и далее вдоль ул. Донская до ул. Холмская; далее на север вдоль ул. Холмская до пер. Алых роз в с. Дальнее; далее по прямой линии до железной дороги Южно-Сахалинск – Дальнее (46.988879° с.ш., 142.686115° в.д.); далее на юг вдоль линии железной дороги Южно-Сахалинск – Дальнее до точки пересечения с ул. Киевская (координаты 46.960213° с.ш., 142.724882° в.д.); далее на запад по прямой линии до перекрестка ул. Железнодорожная и ул. Киевская и далее вдоль ул. Киевская (исключая дома № 42 по ул. Полевая, дома № 51, 53, 53а по ул. Сентябрьская) до ул. Колодезная; далее на юг вдоль ул. Колодезная до ул. Дёповская; далее на восток вдоль ул. Дёповская до пер. Кольцевой; далее на юг вдоль пер. Кольцевой до точки с координатами 46.951100° с.ш., 142.716514° в.д.; далее по прямой до точки пересечения с ул. Хлебная между домами № 22 и 24 (координаты 46.950457° с.ш., 142.716581° в.д.); далее на юго-восток по прямой линии до ул. Читательская (координаты 46.949045° с.ш., 142.719323° в.д.) и далее на юг по прямой линии между домами № 132 по пр. Победы и № 24 по ул. Западная до пересечения с пр. Победы (координаты 46.948029° с.ш., 142.720085° в.д.); далее на восток вдоль пр. Победы до линии железной дороги Корсаков – Ноглики; далее на юг вдоль линии железной дороги Корсаков – Ноглики до точки с координатами 46.920861° с.ш., 142.733996° в.д.; далее на восток по прямой линии до ул. Ленина (46.920997° с.ш., 142.735235° в.д.) и далее вдоль ул. Авиационная (исключая все дома по ул. Авиационная) до пр. Мира</p>	22145	+6,39%
8	Одномандатный избирательный округ № 8	г. Холмск	Холмский район в границах:	22145	+6,39%

1	2	3	4	5	6
			<p>с севера от точки пересечения северной границы Холмского района с береговой линией Татарского пролива (координаты 47.627325° с.ш., 141.969529° в.д.) на юг вдоль восточной границы Холмского района до точки пересечения с автодорогой Южно-Сахалинск – Холмск (координаты 46.855061° с.ш., 142.284231° в.д.); далее на северо-запад вдоль южной границы Холмского района до истока р. Правда (координаты 46.929639° с.ш., 142.125748° в.д.); далее на север по прямой линии до точки с координатами 46.987136° с.ш., 142.116932° в.д.); далее на северо-запад по прямой линии до точки пересечения с ул. Владимира Волкова в г. Холмск³ (координаты 47.043828° с.ш., 142.064916° в.д.); далее на юго-запад вдоль ул. Владимира Волкова (исключая всю застройку по этой улице) до дома № 27 (координаты 47.042020° с.ш., 142.050650° в.д.); далее на север по прямой линии между домами № 20 по ул. Московская (исключая его) и № 2/3 по ул. Капитанская (включая его) до точки пересечения с ул. Капитанская (координаты 47.045091° с.ш., 142.050939° в.д.); далее на юго-запад и северо-запад по ул. Капитанская до перекрестка с ул. Победы (координаты 47.046133° с.ш., 142.049355° в.д.); далее на юго-запад по ул. Победы до дома № 8 по ул. Морская (включая его) (координаты 47.044444° с.ш., 142.045257° в.д.); далее на северо-запад по прямой линии до дома № 6 по ул. Морская (координаты 47.045066° с.ш., 142.044787° в.д.); далее на северо-восток вдоль юго-восточной стороны дома № 6 по ул. Морская (исключая его), между домами № 5 (исключая его) и 7 (включая его) по ул. Морская, вдоль юго-восточной стороны домов № 66, 68а, 70, 74 по ул. Советская (исключая их) до дома № 76 по ул. Советская (координаты 47.046717° с.ш., 142.047704° в.д.); далее между домами № 74 (исключая его) и 76 (включая его) по ул. Советская на северо-запад по прямой линии до точки пересечения с ул. Советская (координаты 47.047153° с.ш., 142.047118° в.д.); далее на юго-запад по ул. Советская до дома № 60 (координаты 47.045650° с.ш., 142.043747° в.д.); далее между домами № 60 (включая его) и 62 (исключая его) по ул. Советская на юго-восток по прямой линии до</p>		

1	2	3	4	5	6
			<p>точки с координатами 47.044840° с.ш., 142.044471° в.д.; далее на юг до точки пересечения с ул. Советская (координаты 47.040058° с.ш., 142.039661° в.д.); далее на северо-запад по прямой линии до береговой линии Тагарского пролива (координаты 47.041649° с.ш., 142.036138° в.д.); далее на север вдоль береговой линии Тагарского пролива до исходной точки (координаты 47.627325° с.ш., 141.969529° в.д.).</p> <p>Населенные пункты: села: Байково, Бамбучек, Костромское, Красноярское, Новосибирское, Ожидаево, Павино, Пионеры, Пожарское, Пятиречье, Совхозное, Чапланово, Чехов, Чистоводное, Яблочное</p>	23385 (9846)	+12,35%
9	Одномандатный избирательный округ № 9	г. Невельск	<p>Холмский район в границах:</p> <p>с юга от точки пересечения южной границы Холмского района с береговой линией Тагарского пролива (координаты 46.850131° с.ш., 141.946606° в.д.) на восток вдоль южной границы Холмского района до точки пересечения с границей между Невельским и Анивским районами (координаты 46.841860° с.ш., 142.134995° в.д.); далее на север вдоль восточной границы Холмского района до истока р. Правда (координаты 46.929639° с.ш., 142.125748° в.д.); далее на север по прямой линии до точки с координатами 46.987136° с.ш., 142.116932° в.д.; далее на северо-запад по прямой линии до точки пересечения с ул. Владимира Волкова в г. Холмск (координаты 47.043828° с.ш., 142.064916° в.д.); далее на юго-запад вдоль ул. Владимира Волкова (включая всю застройку по этой улице) до дома № 27 (координаты 47.042020° с.ш., 142.050650° в.д.); далее на север по прямой линии между домами № 20 по ул. Московская (включая его) и № 2/3 по ул. Капитанская (исключая его) до точки пересечения с</p>	23385 (9846)	+12,35%

1	2	3	4	5	6
			<p>ул. Капитанская (координаты 47.045091° с.ш., 142.050939° в.д.); далее на юго-запад и северо-запад по ул. Капитанская до перекрестка с ул. Победы (координаты 47.046133° с.ш., 142.049355° в.д.); далее на юго-запад по ул. Победы до дома № 8 по ул. Морская (исключая его) (координаты 47.044444° с.ш., 142.045257° в.д.); далее на северо-запад по прямой линии до дома № 6 по ул. Морская (координаты 47.045066° с.ш., 142.044787° в.д.); далее на северо-восток вдоль юго-восточной стороны дома № 6 по ул. Морская (включая его), между домами № 5 (включая его) и 7 (исключая его) по ул. Морская, вдоль юго-восточной стороны домов № 66, 68а, 70, 74 по ул. Советская (включая их) до дома № 76 по ул. Советская (координаты 47.046717° с.ш., 142.047704° в.д.); далее между домами № 74 (включая его) и 76 (исключая его) по ул. Советская на северо-запад по прямой линии до точки пересечения с ул. Советская (координаты 47.047153° с.ш., 142.047118° в.д.); далее на юго-запад по ул. Советская до дома № 60 (координаты 47.045650° с.ш., 142.043747° в.д.); далее между домами № 60 (исключая его) и 62 (включая его) по ул. Советская на юго-восток по прямой линии до точки с координатами 47.044840° с.ш., 142.044471° в.д.; далее на юг до точки пересечения с ул. Советская (координаты 47.040058° с.ш., 142.039661° в.д.); далее на северо-запад по прямой линии до береговой линии Татарского пролива (координаты 47.041649° с.ш., 142.036138° в.д.); далее на юг вдоль береговой линии Татарского пролива до исходной точки (координаты 46.850131° с.ш., 141.946606° в.д.).</p>	(13539)	

Населенные пункты:

села: Зырянское, Калинино, Люблино, Николайчук, Правда, Прибой, Серные Источники

Невельский район

1	2	3	4	5	6
10	Одномандатный избирательный округ № 10	г. Анива	<p>Анивский район</p> <p>Южно-Курильский район</p>	<p>20864</p> <p>(13616)</p> <p>(7248)</p>	+0,24%
11	Одномандатный избирательный округ № 11	г. Корсаков	<p>Корсаковский район в границах:</p> <p>от точки на северной границе Корсаковского района, находящейся южнее с. Мишулевка Анивского района (координаты 46.794089° с.ш., 142.731551° в.д.), на восток 6,8 километра вдоль северной границы Корсаковского района до точки с координатами 46.796449° с.ш., 142.807351° в.д.; далее на юг до точки пересечения с ул. Речная в г. Корсаков⁴ (координаты 46.640503° с.ш., 142.806950° в.д.); далее на юго-запад вдоль ул. Речная до перекрестка с ул. Пригородная; далее на север по ул. Пригородная до перекрестка с пер. Гвардейский; далее на юго-запад и далее на юг вдоль пер. Гвардейский (включая всю застройку по этому переулку) до дома № 4 (координаты 46.635186° с.ш., 142.792809° в.д.); далее на запад по прямой линии до точки с координатами 46.635114° с.ш., 142.791952° в.д.; далее на северо-запад по прямой линии до дома № 18 по ул. Невельская (координаты 46.636958° с.ш., 142.789461° в.д.); далее между домами № 16а (исключая его) и 18 (включая его) по ул. Невельская на северо-запад до точки пересечения с ул. Невельская (координаты 46.637510° с.ш., 142.789203° в.д.); далее на северо-запад по ул. Невельская до дома № 12 (координаты 46.638049° с.ш., 142.787918° в.д.); далее между домами № 12 (включая его) и 14 (исключая его) по ул. Невельская на юго-запад по прямой линии вдоль юго-восточной стороны дома № 26 по ул. Корсаковская и № 47 по ул. Флотская (включая их) до дома № 21 по ул. Флотская (координаты 46.634790° с.ш., 142.784885° в.д.); далее между домами № 21 по</p>	<p>18735</p>	-9,99%

1	2	3	4	5	6
			<p>ул. Флотская (исключая его) и № 20 по ул. Корсаковская (включая его) на северо-запад до дома № 18 по ул. Корсаковская (координаты 46.634989° с.ш., 142.784452° в.д.); далее между домами № 18 по ул. Корсаковская (включая его) и № 21 по ул. Флотская (исключая его) на юго-запад по прямой линии до дома № 10 по ул. Корсаковская (координаты 46.633331° с.ш., 142.782816° в.д.); далее на юго-восток до точки пересечения с ул. Флотская (координаты 46.633129° с.ш., 142.783220° в.д.); далее на юго-запад вдоль ул. Флотская (исключая застройку по этой улице) до перекрестка с ул. Красноармейская; далее на юго-восток по ул. Красноармейская до перекрестка с ул. Речная; далее на юго-восток по прямой линии до точки пересечения с р. Корсаковка (координаты 46.630206° с.ш., 142.783292° в.д.); далее на юго-запад по р. Корсаковка до дома № 386 по ул. Гвардейская (включая его) (координаты 46.629382° с.ш., 142.781257° в.д.); далее на северо-запад до дома № 38а по ул. Гвардейская (координаты 46.629733° с.ш., 142.780969° в.д.); далее на юго-запад по прямой линии до точки пересечения с ул. Крутая (координаты 46.629209° с.ш., 142.779741° в.д.); далее на юго-запад по прямой линии до дома № 7 по ул. Речная (координаты 46.628209° с.ш., 142.778251° в.д.); далее вдоль северо-восточной стороны дома № 7 по ул. Речная (исключая его) на северо-запад по прямой линии до точки с координатами 46.628309° с.ш., 142.778101° в.д.; далее между домами № 7 по ул. Речная (исключая его) и № 10 по ул. Гвардейская (включая его) на юго-запад по прямой линии до точки пересечения с ул. П. Ильичева (координаты 46.626726° с.ш., 142.775952° в.д.); далее на северо-запад по ул. П. Ильичева до перекрестка с ул. Гвардейская; далее на северо-восток по ул. Гвардейская вдоль юго-восточной стороны дома № 1 (исключая его) до точки с координатами 46.627594° с.ш., 142.776483° в.д.; далее на северо-запад до точки пересечения с ул. Советская (координаты 46.628057° с.ш., 142.775658° в.д.); далее на юго-запад по ул. Советская до перекрестка с ул. П. Ильичева; далее на северо-запад по ул. П. Ильичева до перекрестка с ул. Краснофлотская;</p>		

1	2	3	4	5	6
			<p>далее на северо-восток по ул. Краснофлотская до дома № 6 (координаты 46.628219° с.ш., 142.774650° в.д.); далее на северо-запад между домами № 5 (исключая его) и 9 (включая его) по ул. Краснофлотская до точки с координатами 46.628682° с.ш., 142.773877° в.д.; далее на юго-запад по прямой линии до точки пересечения с ул. Вокзальная (координаты 46.627004° с.ш., 142.770373° в.д.), далее на юго-восток вдоль ул. Вокзальная до перекрестка с ул. Краснофлотская; далее на юго-запад по прямой линии до береговой линии залива Анива (координаты 46.625370° с.ш., 142.769311° в.д.); далее на север и далее юго-запад вдоль береговой линии залива Анива до устья р. Средняя (координаты 46.732186° с.ш., 142.686746° в.д.); далее на север вдоль западной границы Корсаковского района до исходной точки (координаты 46.794089° с.ш., 142.731551° в.д.).</p> <p>Населенные пункты: села: Вторая Падь, Дачное, Первая Падь, Соловьевка, Третья Падь</p>	18867 (12094)	-9,36%
12	Одномандатный избирательный округ № 12	г. Корсаков	<p>Корсаковский район в границах:</p> <p>от точки на горе Быкова, находящейся на северной границе Корсаковского района (координаты 47.133620° с.ш., 142.864128° в.д.); на юг вдоль западной границы Корсаковского района до точки с координатами 46.796449° с.ш., 142.807351° в.д.; далее на юг до точки пересечения с ул. Речная в г. Корсаков (координаты 46.640503° с.ш., 142.806950° в.д.); далее на юго-запад вдоль ул. Речная до перекрестка с ул. Пригородная; далее на север по ул. Пригородная до перекрестка с пер. Гвардейский; далее на юго-запад и далее на юг вдоль пер. Гвардейский (исключая всю застройку по этому переулку) до</p>	18867 (12094)	-9,36%

1	2	3	4	5	6
			<p>дома № 4 (координаты 46.635186° с.ш., 142.792809° в.д.); далее на запад по прямой линии до точки с координатами 46.635114° с.ш., 142.791952° в.д.; далее на северо-запад по прямой линии до дома № 18 по ул. Невельская (координаты 46.636958° с.ш., 142.789461° в.д.); далее между домами № 16а (включая его) и 18 (исключая его) по ул. Невельская на северо-запад до точки пересечения с ул. Невельская (координаты 46.637510° с.ш., 142.789203° в.д.); далее на северо-запад по ул. Невельская до дома № 12 (координаты 46.638049° с.ш., 142.787918° в.д.); далее между домами № 12 (исключая его) и 14 (включая его) по ул. Невельская на юго-запад по прямой линии вдоль юго-восточной стороны дома № 26 по ул. Корсаковская и № 47 по ул. Флотская (исключая их) до дома № 21 по ул. Флотская (координаты 46.634790° с.ш., 142.784885° в.д.); далее между домами № 21 по ул. Флотская (включая его) и № 20 по ул. Корсаковская (исключая его) на северо-запад до дома № 18 по ул. Корсаковская (координаты 46.634989° с.ш., 142.784452° в.д.); далее между домами № 18 по ул. Корсаковская (исключая его) и № 21 по ул. Флотская (включая его) на юго-запад по прямой линии до дома № 10 по ул. Корсаковская (координаты 46.633331° с.ш., 142.782816° в.д.); далее на юго-восток до точки пересечения с ул. Флотская (координаты 46.633129° с.ш., 142.783220° в.д.); далее на юго-запад вдоль ул. Флотская (включая застройку по этой улице) до перекрестка с ул. Красноармейская; далее на юго-восток по ул. Красноармейская до перекрестка с ул. Речная; далее на юго-восток по прямой линии до точки пересечения с р. Корсаковка (координаты 46.630206° с.ш., 142.783292° в.д.); далее на юго-запад по руслу р. Корсаковка до дома № 386 по ул. Гвардейская (исключая его) (координаты 46.629382° с.ш., 142.781257° в.д.); далее на северо-запад до дома № 38а по ул. Гвардейская (координаты 46.629733° с.ш., 142.780969° в.д.); далее на юго-запад по прямой линии до точки пересечения с ул. Крутая (координаты 46.629209° с.ш., 142.779741° в.д.); далее на юго-запад по прямой линии до дома № 7 по ул. Речная (координаты 46.628209° с.ш.,</p>		

1	2	3	4	5	6
			<p>142.778251° в.д.); далее вдоль северо-восточной стороны дома № 7 по ул. Речная (включая его) на северо-запад по прямой линии до точки с координатами 46.628309° с.ш., 142.778101° в.д.; далее между домами № 7 по ул. Речная (включая его) и № 10 по ул. Гвардейская (исключая его) на юго-запад по прямой линии до точки пересечения с ул. П. Ильичева (координаты 46.626726° с.ш., 142.775952° в.д.); далее на северо-запад по ул. П. Ильичева до перекрестка с ул. Гвардейская; далее на северо-восток по ул. Гвардейская вдоль юго-восточной стороны дома № 1 (включая его) до точки с координатами 46.627594° с.ш., 142.776483° в.д.; далее на северо-запад до точки пересечения с ул. Советская (координаты 46.628057° с.ш., 142.775658° в.д.); далее на юго-запад по ул. Советская до перекрестка с ул. П. Ильичева; далее на северо-запад по ул. П. Ильичева до перекрестка с ул. Краснофлотская; далее на северо-восток по ул. Краснофлотская до дома № 6 (координаты 46.628219° с.ш., 142.774650° в.д.); далее на северо-запад между домами № 5 (включая его) и 9 (исключая его) по ул. Краснофлотская до точки с координатами 46.628682° с.ш., 142.773877° в.д.; далее на юго-запад по прямой линии до точки пересечения с ул. Вокзальная (координаты 46.627004° с.ш., 142.770373° в.д.), далее на юго-восток вдоль ул. Вокзальная до перекрестка с ул. Краснофлотская; далее на юго-запад по прямой линии до береговой линии залива Анива (координаты 46.625370° с.ш., 142.769311° в.д.); далее на юг вдоль береговой линии залива Анива до мыса Анива; далее на север вдоль береговой линии залива Мордвинова до точки пересечения с границей между Корсаковским и Долинским районами (координаты 47.117354° с.ш., 143.040605° в.д.), далее на запад вдоль северной границы Корсаковского района до исходной точки (координаты 47.133620° с.ш., 142.864128° в.д.).</p>		

Населенные пункты:

села: Береговое, Лесное, Муравьево, Новиково, Новое, Озерское, Охотское, Пихтовое, Раздольное, Тамбовское, Утесное, Чапаево

1	2	3	4	5	6
			<p>Курильский район</p> <p>Северо-Курильский район</p>	<p>(5112)</p> <p>(1661)</p>	
13	Одномандатный избирательный округ № 13	г. Долинск	Долинский район	19751	-5,11%
14	Одномандатный избирательный округ № 14	г. Томари	<p>Угледгорский район в границах:</p> <p>от точки береговой линии Татарского пролива, находящейся севернее г. Угледгорск и южнее пгт Шахтерск (координаты 49.108454° с.ш., 142.033518° в.д.), на восток по прямой линии до точки пересечения р. Угледгорка с автодорогой Угледгорск – Поронайск (координаты 49.100265° с.ш., 142.108448° в.д.) и далее по прямой линии до точки пересечения с границей между Угледгорским и Поронайским районами (координаты 49.104801° с.ш., 142.513054° в.д.); далее на юг вдоль восточной границы Угледгорского района до точки пересечения с границей между Макаровским и Томаринским районами (координаты 48.748401° с.ш., 142.449781° в.д.); далее на запад вдоль границы между Угледгорским и Томаринским районами до ее пересечения с береговой линией Татарского пролива (координаты 48.589451° с.ш., 141.931400° в.д.); далее на север вдоль береговой линии до исходной точки (координаты 49.108454° с.ш., 142.033518° в.д.).</p> <p>Населенные пункты: г. Угледгорск; села: Краснопожье, Медвежье, Никольское, Ольховка, Ольпанка, Орлово, Поречье, Приозерное, Прудное</p>	<p>23067</p> <p>(9571)</p>	+10,82%

1	2	3	4	5	6
		Макаровский район		(5783)	
15	Одномандатный избирательный округ № 15	пгт Смирных	<p>Томаринский район</p> <p>Углегорский район в границах:</p> <p>от точки пересечения береговой линии Татарского пролива с границей между Углегорским и Смирныховским районами (координаты 49.822215° с.ш., 142.157386° в.д.) на юго-восток и далее на юг вдоль границы до точки пересечения с границей между Смирныховским и Поронайским районами (координаты 49.494045° с.ш., 142.552486° в.д.); далее на юг вдоль границы между Углегорским и Поронайским районами до точки с координатами 49.104801° с.ш., 142.513054° в.д.; далее на запад по прямой линии до точки пересечения р. Углегорка с автодорогой Углегорск – Поронайск (координаты 49.100265° с.ш., 142.108448° в.д.) и далее по прямой линии до точки пересечения с береговой линией Татарского пролива (координаты 49.108454° с.ш., 142.033518° в.д.); далее на север вдоль береговой линии до исходной точки (координаты 49.822215° с.ш., 142.157386° в.д.).</p> <p>Населенные пункты: пгт Шахтерск; села: Белые Ключи, Бошняково, Лесогорское, Надеждино, Тельновское, Ударное</p> <p>Александровск-Сахалинский район</p> <p>Смирныховский район</p>	24447 (7432)	+17,45%
				(8706) (8309)	

1	2	3	4	5	6
16	Одномандатный избирательный округ № 16	г. Поронайск	Поронайский район	18264	-12,26%
17	Одномандатный избирательный округ № 17	пгт Ноглики	Ногликский район	20010 (8534)	-3,87%
18	Одномандатный избирательный округ № 18	г. Оха	Тымовский район Охинский район	19354 (11476)	-7,02%

¹ В графе 4 пунктов 1 и 7 настоящего приложения указаны наименования улиц в г. Южно-Сахалинск, за исключением пер. Алых роз в с. Дальнее.

² В графе 4 пунктов 2 – 6 настоящего приложения указаны наименования улиц в г. Южно-Сахалинск.

³ В графе 4 пунктов 8 и 9 настоящего приложения указаны наименования улиц в г. Холмск.

⁴ В графе 4 пунктов 11 и 12 настоящего приложения указаны наименования улиц в г. Корсаков.

Всего избирателей в Сахалинской области:

374 673

Число избирателей в г. Южно-Сахалинске:

145 784

Средняя норма представительства избирателей на округ:

20 815

10%

2 082

20%

4 163

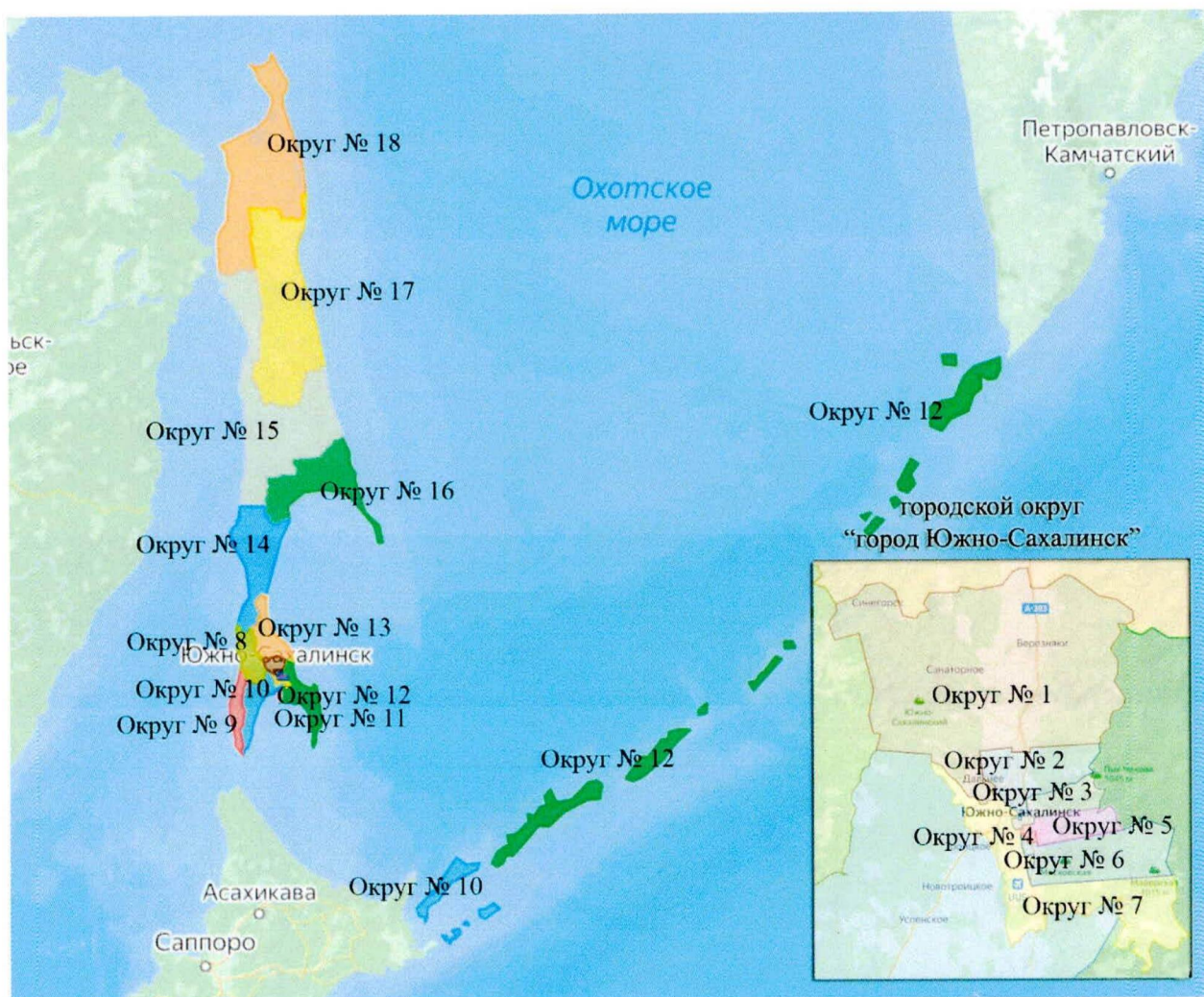
30%

6 245

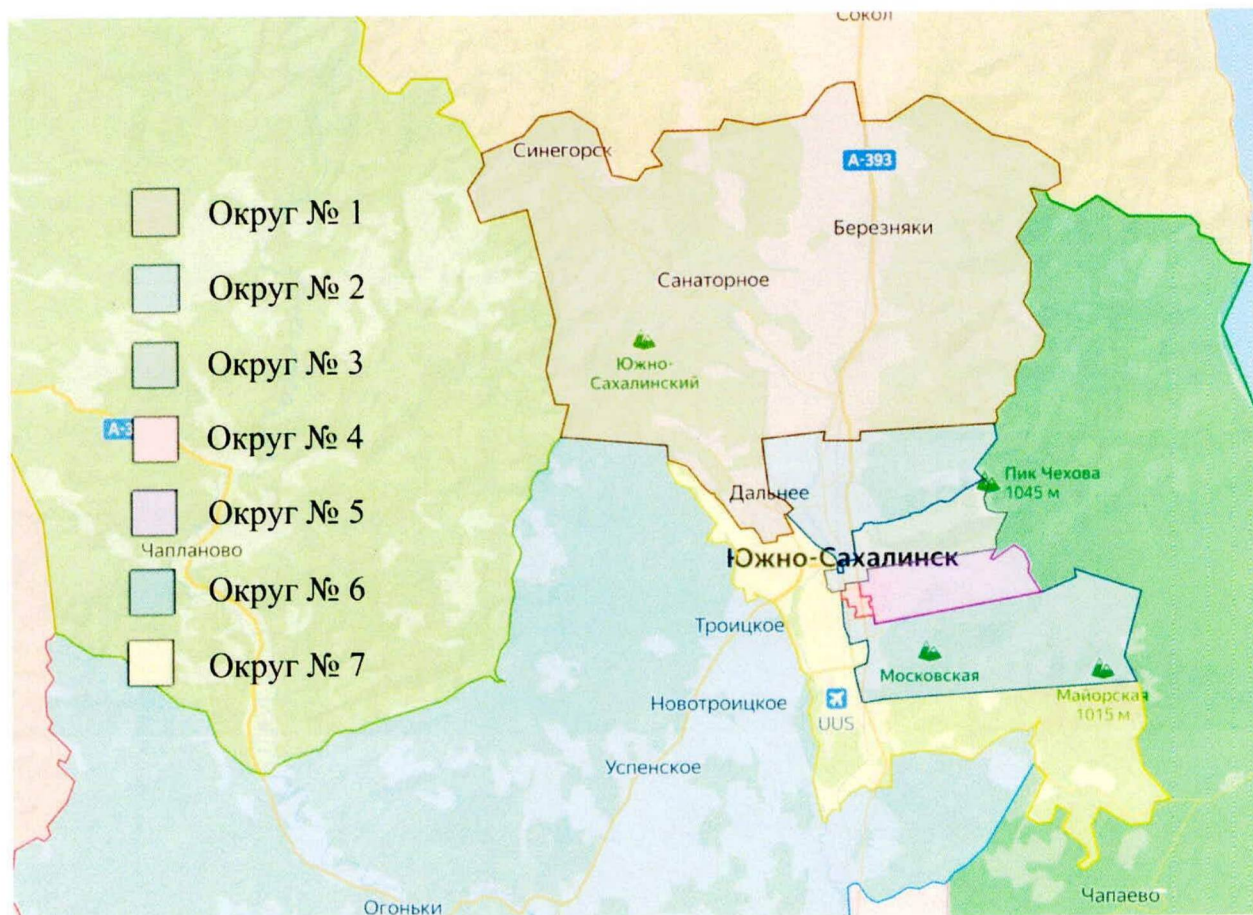
Допустимые отклонения:

Приложение
к схеме одномандатных
избирательных округов

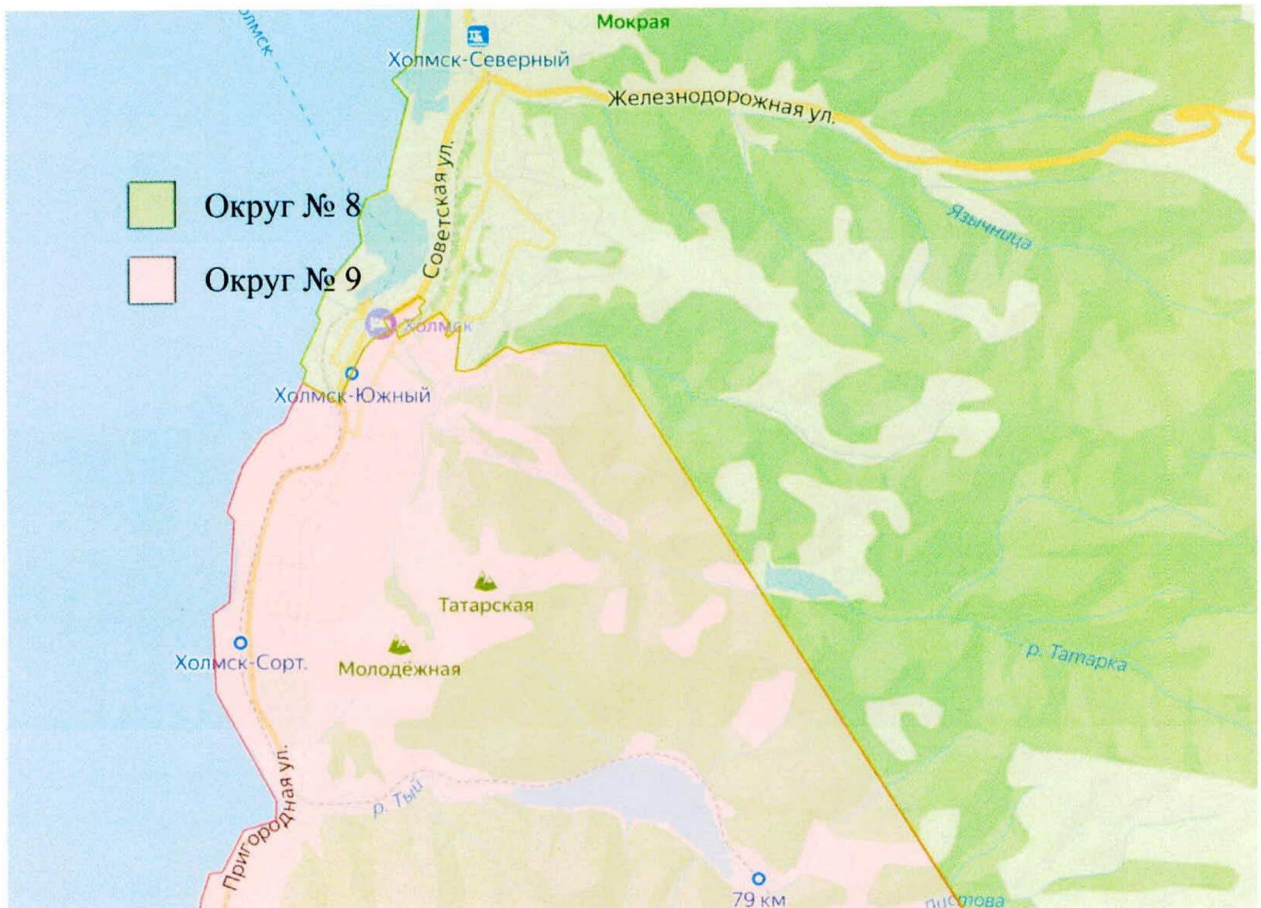
**ГРАФИЧЕСКОЕ ИЗОБРАЖЕНИЕ СХЕМЫ
одномандатных избирательных округов № 1 – 18
на территории Сахалинской области для проведения выборов
депутатов Сахалинской областной Думы**



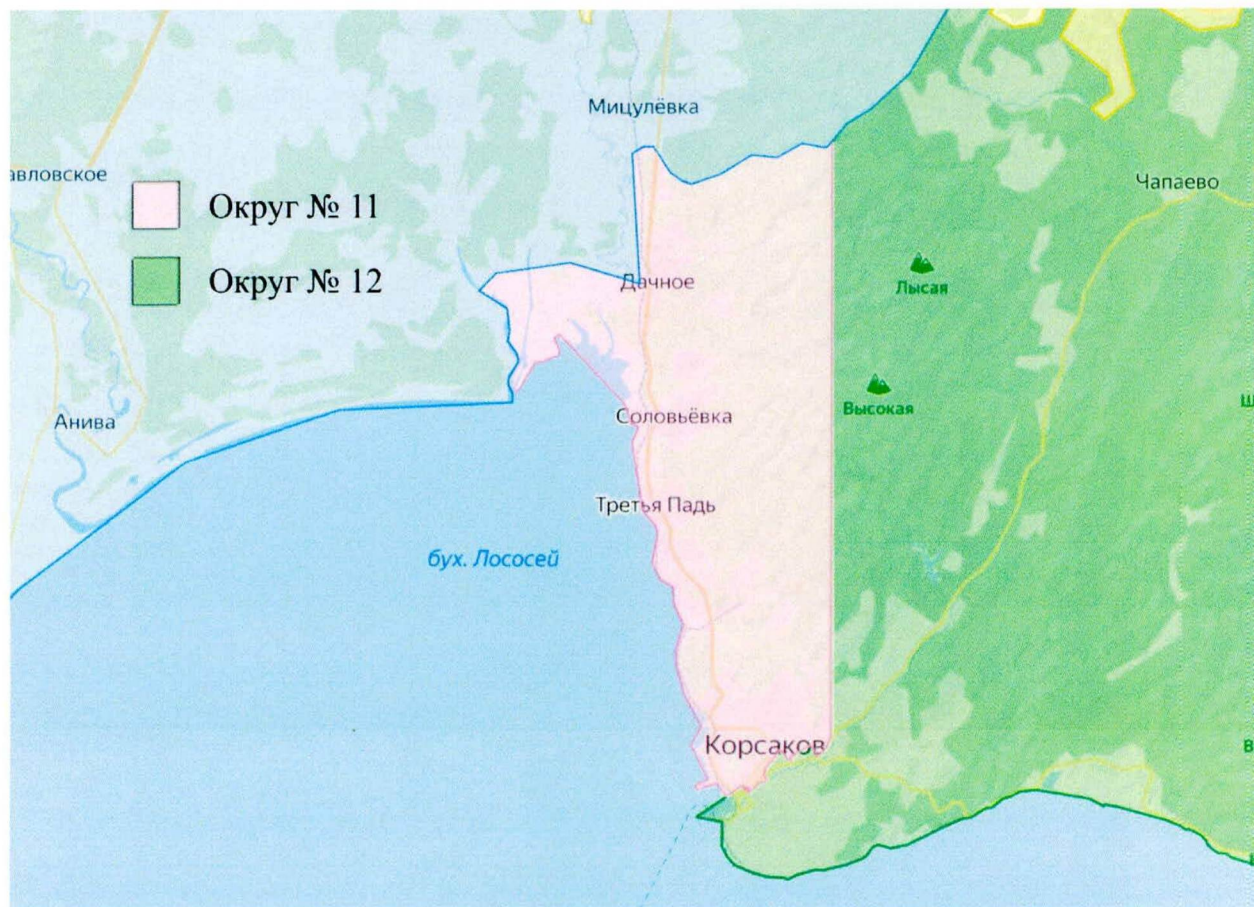
ГРАФИЧЕСКОЕ ИЗОБРАЖЕНИЕ СХЕМЫ
одномандатных избирательных округов № 1 – 7
на территории городского округа "Город Южно-Сахалинск"
для проведения выборов депутатов Сахалинской областной Думы



ГРАФИЧЕСКОЕ ИЗОБРАЖЕНИЕ СХЕМЫ
одномандатных избирательных округов № 8 и 9
на территории Холмского городского округа для проведения выборов
депутатов Сахалинской областной Думы



ГРАФИЧЕСКОЕ ИЗОБРАЖЕНИЕ СХЕМЫ
одномандатных избирательных округов № 11 и 12
на территории Корсаковского городского округа для проведения
выборов депутатов Сахалинской областной Думы



ГРАФИЧЕСКОЕ ИЗОБРАЖЕНИЕ СХЕМЫ
одномандатных избирательных округов № 14 и 15
на территории Углегорского городского округа для проведения
выборов депутатов Сахалинской областной Думы

