



ПРАВИТЕЛЬСТВО САХАЛИНСКОЙ ОБЛАСТИ

ПОСТАНОВЛЕНИЕ

от 07 сентября 2020 г. № 419

г. Южно-Сахалинск

**Об утверждении положений о памятниках природы
регионального значения Сахалинской области,
внесении изменений в постановление администрации
Сахалинской области от 14.05.2008 № 124-па и
признании утратившими силу отдельных положений
некоторых актов Правительства Сахалинской области**

В соответствии с Федеральным законом от 14.03.1995 № 33-ФЗ «Об особо охраняемых природных территориях», Законом Сахалинской области от 21.12.2006 № 120-ЗО «Об особо охраняемых природных территориях Сахалинской области» Правительство Сахалинской области **постановляет:**

1. Утвердить:

1.1. Положение о Памятнике природы регионального значения Сахалинской области «Аммониты реки Пугачевки» (прилагается).

1.2. Положение о Памятнике природы регионального значения Сахалинской области «Группа Пугачевских грязевых вулканов» (прилагается).

1.3. Положение о Памятнике природы регионального значения Сахалинской области «Лесогорские термальные источники» (прилагается).

1.4. Положение о Памятнике природы регионального значения Сахалинской области «Хребет Жданко» (прилагается).

1.5. Положение о Памятнике природы регионального значения Сахалинской области «Кабарожьи скалы с гротами» (прилагается).

1.6. Положение о Памятнике природы регионального значения Сахалинской области «Ущелье ручья Октябрьского» (прилагается).

1.7. Положение о Памятнике природы регионального значения Сахалинской области «Остров Чайка» (прилагается).

1.8. Положение о Памятнике природы регионального значения Сахалинской области «Остров Лярво» (прилагается).

1.9. Положение о Памятнике природы регионального значения Сахалинской области «Лунский залив» (прилагается).

1.10. Положение о Памятнике природы регионального значения Сахалинской области «Дагинские термальные источники» (прилагается).

1.11. Положение о памятнике природы регионального значения Сахалинской области «Острова Врангеля» (прилагается).

1.12. Положение о памятнике природы регионального значения Сахалинской области «Гора Вайда» (прилагается).

1.13. Положение о памятнике природы регионального значения Сахалинской области «Водопад на реке Нитуй» (прилагается).

2. Внести изменение в подпункт 1.10 постановления администрации Сахалинской области от 14.05.2008 № 124-па «Об утверждении границ и режима особой охраны территорий памятников природы регионального значения Сахалинской области по результатам инвентаризации, проведенной в 2006 году» с учетом изменений, внесенных постановлением администрации Сахалинской области от 19.05.2009 № 184-па, постановлениями Правительства Сахалинской области от 27.05.2011 № 201, от 07.10.2011 № 415, от 14.12.2011 № 537, 08.05.2015 № 151, изложив его в следующей редакции:

«1.10. Охранной зоны памятника природы «Лесогорские термальные источники», расположенной на землях лесного фонда в кварталах 193, 205,

206, 208 Лесогорского участкового лесничества Углегорского лесничества.
Площадь охранной зоны - 2158 га.

Режим охранной зоны.

На территории охранной зоны запрещается:

- рубки лесных насаждений (за исключением рубок ухода за лесами в насаждениях искусственного происхождения (лесных культурах) в порядке, установленном лесным законодательством);

- сбор цветов, корней, заготовка сока;
- проведение осушительных и других мелиоративных работ;
- распашка и разрушение берегов водоемов;
- выемка рыхлых и скальных грунтов;
- строительство объектов, не связанное с использованием источников;
- производство горных работ;
- несанкционированное устройство стоянок, бивуаков, кемпингов;
- прогон и выпас скота;
- возделывание земель;
- применение ядохимикатов;
- проезд транспорта вне маркированных путей;
- повреждение почвенно-растительного покрова;
- складирование отходов, загрязнение и захламление территории.

На территории охранной зоны разрешается:

- использование источников в лечебных целях, не нарушающее состояние природных биогеоценозов;
- организованный туризм;
- любительское рыболовство;
- сбор грибов и ягод в личных целях.».

3. Признать утратившими силу:

- подпункты 2.1, 2.2, 2.4, 2.5, 2.7 - 2.9 постановления администрации Сахалинской области от 19.02.2009 № 51-па «Об утверждении границ и режима особой охраны территории памятников природы регионального

значения Сахалинской области по результатам инвентаризации, проведенной в 2007 году»;

- подпункт 1.8 постановления администрации Сахалинской области от 07.03.2008 № 59-па «Об утверждении границ и режима особой охраны территорий памятников природы регионального значения Сахалинской области по результатам инвентаризации, проведенной в 2005 году»;

- подпункты 1.5 - 1.8 постановления администрации Сахалинской области от 14.05.2008 № 124-па «Об утверждении границ и режима особой охраны территорий памятников природы регионального значения Сахалинской области по результатам инвентаризации, проведенной в 2006 году».

4. Опубликовать настоящее постановление в газете «Губернские ведомости», на официальном сайте Губернатора и Правительства Сахалинской области, на «Официальном интернет-портале правовой информации».

Председатель Правительства
Сахалинской области



А.В.Белик

УТВЕРЖДЕНО
постановлением Правительства
Сахалинской области
от 07 сентября 2020 г. № 419

ПОЛОЖЕНИЕ
о памятнике природы регионального значения
Сахалинской области «Аммониты реки Пугачевки»

1. Общие положения

1.1. Настоящее Положение разработано в соответствии с требованиями Федерального закона от 14.03.1995 № 33-ФЗ «Об особо охраняемых природных территориях», Федерального закона от 10.01.2002 № 7-ФЗ «Об охране окружающей среды», Федерального закона от 24.04.1995 № 52-ФЗ «О животном мире», Лесного кодекса Российской Федерации, Земельного кодекса Российской Федерации, Закона Сахалинской области от 21.12.2006 № 120-ЗО «Об особо охраняемых природных территориях Сахалинской области», приказа Министерства экономического развития Российской Федерации от 01.09.2014 № 540 «Об утверждении Классификатора видов разрешенного использования земельных участков».

1.2. Памятник природы регионального значения Сахалинской области «Аммониты реки Пугачевки» (далее – памятник природы) создан постановлением Губернатора Сахалинской области от 04.01.1995 № 2 «О признании достопримечательных природных объектов области памятниками природы».

1.3. Профиль памятника природы - геологический.

1.4. Памятник природы создан без ограничения срока действия.

1.5. Памятник природы расположен на территории муниципального образования «Макаровский городской округ» Сахалинской области.

1.6. Памятник природы состоит из двух участков общей площадью 89,4 га (площадь первого участка - 57,53 га, площадь второго участка - 31,87 га).

1.7. Описание местоположения границ памятника природы представлено в приложении к настоящему Положению.

1.8. Границы и особенности режима особой охраны памятника природы учитываются при разработке планов и перспектив экономического и социального развития, проектов освоения территории, подготовке документов территориального планирования и проведении инвентаризации земель.

1.9. Памятник природы находится в ведении министерства экологии Сахалинской области (далее – Министерство).

1.10. Земельные участки в составе памятника природы не изымаются у собственников, владельцев и пользователей этих участков.

1.11. На прилегающих к памятнику природы земельных участках указом Губернатора Сахалинской области от 16.04.2020 № 29 установлена охранная зона общей площадью 145,1 га и утверждено положение об охранной зоне.

2. Режим особой охраны территории памятника природы

2.1. На территории памятника природы запрещается всякая деятельность, влекущая за собой нарушение сохранности памятника природы, в том числе:

- 1) земляные и взрывные работы;
- 2) сбор конкреций и отбор их из обнажений;
- 3) забор гальки и гравия из русла и кос;
- 4) складирование отходов, загрязнение и захламление территории.

2.2. На территории памятника природы разрешается:

- 1) выпас скота;
- 2) сбор грибов и ягод в личных целях;

3) охота и рыболовство;

4) сбор конкреций и отбор их из обнажений для использования в научных целях по специальным разрешениям, выдаваемым Министерством, в строго ограниченном количестве в присутствии представителя органа, обеспечивающего охрану памятника природы.

2.3. Основные виды разрешенного использования земельных участков, расположенных в границах памятника природы:

- охрана природных территорий;
 - деятельность по особой охране и изучению природы.
-

ПРИЛОЖЕНИЕ

к Положению о памятнике природы
регионального значения Сахалинской
области «Аммониты реки Пугачевки»,
утвержденному постановлением
Правительства Сахалинской области
от 07 сентября 2020 г. № 419

ОПИСАНИЕ

местоположения границ памятника природы регионального
значения Сахалинской области «Аммониты реки Пугачевки»

I. Сведения о памятнике природы регионального значения Сахалинской области «Аммониты реки Пугачевки»

№ пп.	Характеристика объекта	Описание характеристик
1	2	3
1	Местоположение объекта	Сахалинская область, муниципальное образование «Макаровский городской округ» Сахалинской области
2	Площадь объекта ± величина погрешности определения площади (Р +/- Дельта Р)	89,4 га ± 11819 кв. м
3	Иные характеристики объекта	Особо охраняемая природная территория регионального значения – памятник природы «Аммониты реки Пугачевки» состоит из 2 кластеров

**II. Сведения о местоположении границ
памятника природы регионального значения
Сахалинской области «Аммониты реки Пугачевки»**

1. Система координат МСК г. Макарова					
2. Сведения о характерных точках границ памятника природы регионального значения Сахалинской области «Аммониты реки Пугачевки»					
Обозначение характерных точек границ	Координаты, м		Метод определения координат характерной точки	Средняя квадратическая погрешность положения характерной точки	Описание обозначения точки на местности (при наличии)
	X	Y			
1	2	3	4	5	6
Участок № 1					
н1	-32113.43	-9790.03	Картометрический	5.00	-
н2	-32223.92	-9661.68	Картометрический	5.00	-
н3	-32283.97	-9637.95	Картометрический	5.00	-
н4	-32404.74	-9733.67	Картометрический	5.00	-
н5	-32474.09	-9894.07	Картометрический	5.00	-
н6	-32519.59	-9833.58	Картометрический	5.00	-
н7	-32599.10	-9791.76	Картометрический	5.00	-
н8	-32752.35	-9817.18	Картометрический	5.00	-
н9	-32944.91	-9867.83	Картометрический	5.00	-
н10	-33058.11	-9905.26	Картометрический	5.00	-
н11	-33161.92	-9881.73	Картометрический	5.00	-
н12	-33199.61	-9871.87	Картометрический	5.00	-
н13	-33238.61	-9872.32	Картометрический	5.00	-
н14	-33282.09	-9882.91	Картометрический	5.00	-
н15	-33313.41	-9967.87	Картометрический	5.00	-
н16	-33373.33	-9974.10	Картометрический	5.00	-
н17	-33435.41	-9974.99	Картометрический	5.00	-
н18	-33484.09	-9888.18	Картометрический	5.00	-
н19	-33525.93	-9843.21	Картометрический	5.00	-
н20	-33621.32	-9768.85	Картометрический	5.00	-
н21	-33643.48	-9719.09	Картометрический	5.00	-
н22	-33672.96	-9656.18	Картометрический	5.00	-
н23	-33740.75	-9612.10	Картометрический	5.00	-
н24	-33789.89	-9585.90	Картометрический	5.00	-
н25	-33840.56	-9508.19	Картометрический	5.00	-
н26	-33900.10	-9442.20	Картометрический	5.00	-
н27	-33967.31	-9434.05	Картометрический	5.00	-
н28	-34036.02	-9440.18	Картометрический	5.00	-

1	2	3	4	5	6
н29	-34098.05	-9455.44	Картометрический	5.00	-
н30	-34198.34	-9481.74	Картометрический	5.00	-
н31	-34243.85	-9476.09	Картометрический	5.00	-
н32	-34307.19	-9485.69	Картометрический	5.00	-
н33	-34350.82	-9483.51	Картометрический	5.00	-
н34	-34440.69	-9498.97	Картометрический	5.00	-
н35	-34506.09	-9565.92	Картометрический	5.00	-
н36	-34637.41	-9639.63	Картометрический	5.00	-
н37	-34682.09	-9658.15	Картометрический	5.00	-
н38	-34722.63	-9624.09	Картометрический	5.00	-
н39	-34793.67	-9598.32	Картометрический	5.00	-
н40	-34861.95	-9595.71	Картометрический	5.00	-
н41	-34962.27	-9597.09	Картометрический	5.00	-
н42	-35009.22	-9613.10	Картометрический	5.00	-
н43	-35056.94	-9676.94	Картометрический	5.00	-
н44	-35074.49	-9739.80	Картометрический	5.00	-
н45	-35097.35	-9767.37	Картометрический	5.00	-
н46	-35141.07	-9750.83	Картометрический	5.00	-
н47	-35201.16	-9727.09	Картометрический	5.00	-
н48	-35224.16	-9694.03	Картометрический	5.00	-
н49	-35204.48	-9634.35	Картометрический	5.00	-
н50	-35194.89	-9580.47	Картометрический	5.00	-
н51	-35210.88	-9566.10	Картометрический	5.00	-
н52	-35215.41	-9561.09	Картометрический	5.00	-
н53	-35356.90	-9627.54	Картометрический	5.00	-
н54	-35352.56	-9749.24	Картометрический	5.00	-
н55	-35321.68	-9816.21	Картометрический	5.00	-
н56	-35275.25	-9858.43	Картометрический	5.00	-
н57	-35199.31	-9882.96	Картометрический	5.00	-
н58	-35141.49	-9888.25	Картометрический	5.00	-
н59	-35045.65	-9897.00	Картометрический	5.00	-
н60	-34979.98	-9888.32	Картометрический	5.00	-
н61	-34936.68	-9849.77	Картометрический	5.00	-
н62	-34918.15	-9813.20	Картометрический	5.00	-
н63	-34927.04	-9768.06	Картометрический	5.00	-
н64	-34921.88	-9728.42	Картометрический	5.00	-
н65	-34857.48	-9729.25	Картометрический	5.00	-
н66	-34800.47	-9734.48	Картометрический	5.00	-
н67	-34757.14	-9743.03	Картометрический	5.00	-
н68	-34726.86	-9790.01	Картометрический	5.00	-
н69	-34675.55	-9798.16	Картометрический	5.00	-

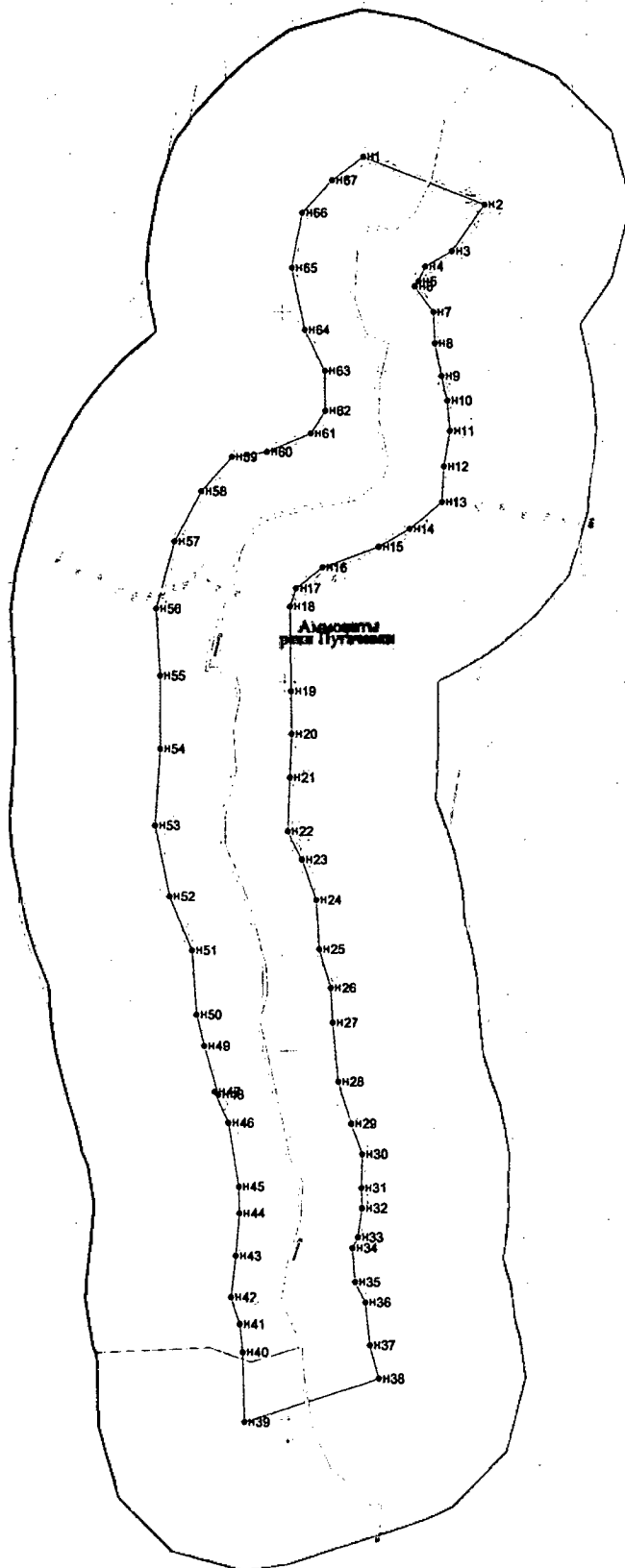
1	2	3	4	5	6
н70	-34619.33	-9786.88	Картометрический	5.00	-
н71	-34560.61	-9741.94	Картометрический	5.00	-
н72	-34507.85	-9720.63	Картометрический	5.00	-
н73	-34439.92	-9682.53	Картометрический	5.00	-
н74	-34407.10	-9646.66	Картометрический	5.00	-
н75	-34359.61	-9619.52	Картометрический	5.00	-
н76	-34308.82	-9606.09	Картометрический	5.00	-
н77	-34250.85	-9608.19	Картометрический	5.00	-
н78	-34182.60	-9611.60	Картометрический	5.00	-
н79	-34128.17	-9588.78	Картометрический	5.00	-
н80	-34080.51	-9574.40	Картометрический	5.00	-
н81	-34035.20	-9575.07	Картометрический	5.00	-
н82	-33995.30	-9572.28	Картометрический	5.00	-
н83	-33950.07	-9606.45	Картометрический	5.00	-
н84	-33916.94	-9644.98	Картометрический	5.00	-
н85	-33850.21	-9710.54	Картометрический	5.00	-
н86	-33765.56	-9782.39	Картометрический	5.00	-
н87	-33726.25	-9862.21	Картометрический	5.00	-
н88	-33690.34	-9907.88	Картометрический	5.00	-
н89	-33642.68	-9951.46	Картометрический	5.00	-
н90	-33584.05	-9987.88	Картометрический	5.00	-
н91	-33551.12	-10061.33	Картометрический	5.00	-
н92	-33503.19	-10095.54	Картометрический	5.00	-
н93	-33415.87	-10115.05	Картометрический	5.00	-
н94	-33344.55	-10120.19	Картометрический	5.00	-
н95	-33268.61	-10112.81	Картометрический	5.00	-
н96	-33237.17	-10088.05	Картометрический	5.00	-
н97	-33223.07	-10044.88	Картометрический	5.00	-
н98	-33201.38	-10024.43	Картометрический	5.00	-
н99	-33145.30	-10032.01	Картометрический	5.00	-
н100	-33090.95	-10042.69	Картометрический	5.00	-
н101	-33032.32	-10047.21	Картометрический	5.00	-
н102	-32970.59	-10037.53	Картометрический	5.00	-
н103	-32917.79	-10015.43	Картометрический	5.00	-
н104	-32857.62	-9988.92	Картометрический	5.00	-
н105	-32750.77	-9958.16	Картометрический	5.00	-
н106	-32690.08	-9953.21	Картометрический	5.00	-
н107	-32633.27	-9949.83	Картометрический	5.00	-
н108	-32600.56	-10007.92	Картометрический	5.00	-
н109	-32569.29	-10050.96	Картометрический	5.00	-
н110	-32505.08	-10070.91	Картометрический	5.00	-

1	2	3	4	5	6
н111	-32455.23	-10059.83	Картометрический	5.00	-
н112	-32382.88	-10028.35	Картометрический	5.00	-
н113	-32352.48	-9977.16	Картометрический	5.00	-
н114	-32298.85	-9858.60	Картометрический	5.00	-
н115	-32279.65	-9824.45	Картометрический	5.00	-
н116	-32215.65	-9896.32	Картометрический	5.00	-
н117	-32195.35	-9919.66	Картометрический	5.00	-
н118	-32192.23	-9922.29	Картометрический	5.00	-
н1	-32113.43	-9790.03	Картометрический	5.00	-
Участок № 2					
н119	-28397.92	-8813.51	Картометрический	5.00	-
н120	-28458.72	-8647.06	Картометрический	5.00	-
н121	-28522.87	-8690.09	Картометрический	5.00	-
н122	-28544.38	-8726.00	Картометрический	5.00	-
н123	-28564.69	-8734.54	Картометрический	5.00	-
н124	-28571.43	-8739.47	Картометрический	5.00	-
н125	-28605.74	-8713.35	Картометрический	5.00	-
н126	-28647.72	-8710.45	Картометрический	5.00	-
н127	-28691.72	-8700.28	Картометрический	5.00	-
н128	-28724.66	-8691.45	Картометрический	5.00	-
н129	-28765.75	-8687.00	Картометрический	5.00	-
н130	-28813.81	-8694.15	Картометрический	5.00	-
н131	-28862.37	-8695.71	Картометрический	5.00	-
н132	-28899.48	-8738.48	Картометрический	5.00	-
н133	-28924.62	-8780.27	Картометрический	5.00	-
н134	-28954.65	-8856.09	Картометрический	5.00	-
н135	-28983.43	-8891.32	Картометрический	5.00	-
н136	-29008.44	-8898.84	Картометрический	5.00	-
н137	-29122.70	-8894.69	Картометрический	5.00	-
н138	-29180.61	-8892.60	Картометрический	5.00	-
н139	-29239.22	-8893.47	Картометрический	5.00	-
н140	-29311.90	-8894.76	Картометрический	5.00	-
н141	-29349.83	-8874.51	Картометрический	5.00	-
н142	-29404.41	-8853.45	Картометрический	5.00	-
н143	-29470.89	-8847.72	Картометрический	5.00	-
н144	-29522.99	-8830.85	Картометрический	5.00	-
н145	-29570.15	-8827.02	Картометрический	5.00	-
н146	-29650.29	-8817.28	Картометрический	5.00	-
н147	-29707.37	-8798.47	Картометрический	5.00	-
н148	-29748.67	-8782.07	Картометрический	5.00	-

1	2	3	4	5	6
н149	-29794.78	-8782.14	Картометрический	5.00	-
н150	-29822.52	-8780.76	Картометрический	5.00	-
н151	-29862.44	-8785.11	Картометрический	5.00	-
н152	-29877.10	-8792.36	Картометрический	5.00	-
н153	-29923.03	-8787.67	Картометрический	5.00	-
н154	-29950.12	-8772.76	Картометрический	5.00	-
н155	-30007.76	-8765.09	Картометрический	5.00	-
н156	-30052.39	-8751.69	Картометрический	5.00	-
н157	-30114.71	-8933.53	Картометрический	5.00	-
н158	-30021.14	-8938.23	Картометрический	5.00	-
н159	-29983.24	-8943.30	Картометрический	5.00	-
н160	-29947.33	-8956.26	Картометрический	5.00	-
н161	-29891.42	-8951.10	Картометрический	5.00	-
н162	-29833.27	-8947.64	Картометрический	5.00	-
н163	-29796.80	-8949.47	Картометрический	5.00	-
н164	-29710.18	-8965.77	Картометрический	5.00	-
н165	-29668.25	-8985.40	Картометрический	5.00	-
н166	-29671.92	-8980.43	Картометрический	5.00	-
н167	-29605.44	-9001.30	Картометрический	5.00	-
н168	-29563.43	-9012.96	Картометрический	5.00	-
н169	-29476.42	-9021.30	Картометрический	5.00	-
н170	-29404.05	-9053.70	Картометрический	5.00	-
н171	-29308.19	-9076.04	Картометрический	5.00	-
н172	-29204.65	-9071.66	Картометрический	5.00	-
н173	-29105.90	-9074.18	Картометрический	5.00	-
н174	-29015.68	-9081.88	Картометрический	5.00	-
н175	-28923.91	-9058.58	Картометрический	5.00	-
н176	-28854.86	-9023.77	Картометрический	5.00	-
н177	-28807.52	-8983.10	Картометрический	5.00	-
н178	-28799.58	-8935.67	Картометрический	5.00	-
н179	-28773.56	-8876.40	Картометрический	5.00	-
н180	-28742.39	-8857.23	Картометрический	5.00	-
н181	-28688.45	-8859.13	Картометрический	5.00	-
н182	-28633.58	-8888.12	Картометрический	5.00	-
н183	-28550.30	-8907.44	Картометрический	5.00	-
н184	-28475.79	-8895.23	Картометрический	5.00	-
н185	-28430.87	-8855.23	Картометрический	5.00	-
н119	-28397.92	-8813.51	Картометрический	5.00	-

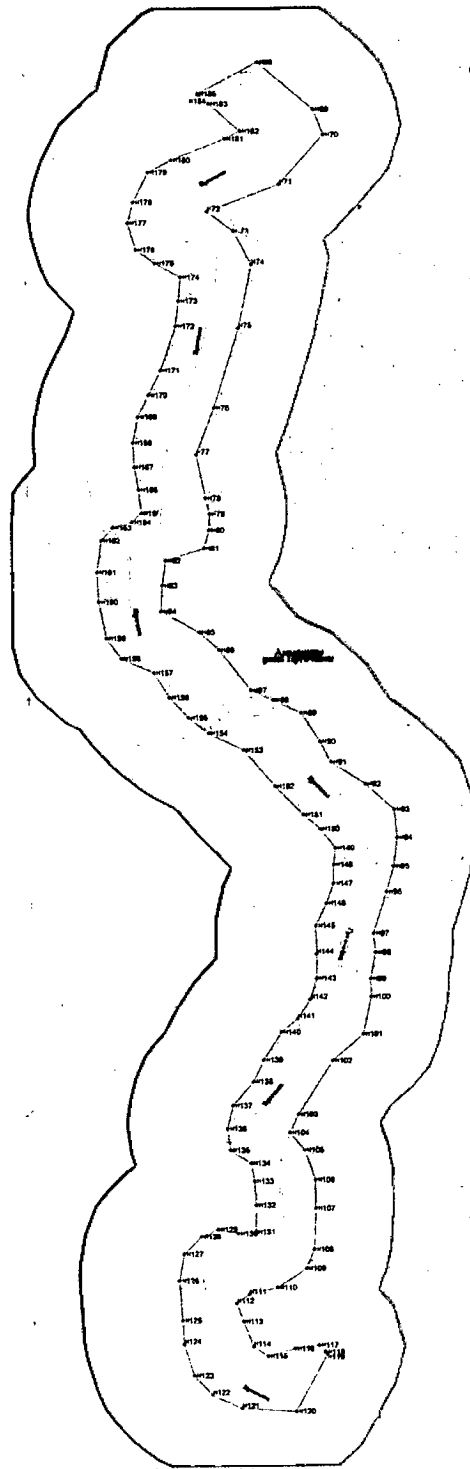
III. План границ памятника природы регионального значения Сахалинской области «Аммониты реки Пугачевки»

Участок № 1



Масштаб 1:10000

Участок № 2



Масштаб 1:17000

Используемые условные знаки и обозначения:

- - граница памятника природы регионального значения Сахалинской области «Аммониты реки Пугачевки»;
- - характерная точка границы.

—————

УТВЕРЖДЕНО

постановлением Правительства
Сахалинской области
от 07 сентября 2020 г. № 419

ПОЛОЖЕНИЕ

о памятнике природы регионального значения Сахалинской области «Группа Пугачевских грязевых вулканов»

1. Общие положения

1.1. Настоящее Положение разработано в соответствии с требованиями Федерального закона от 14.03.1995 № 33-ФЗ «Об особо охраняемых природных территориях», Федерального закона от 10.01.2002 № 7-ФЗ «Об охране окружающей среды», Федерального закона от 24.04.1995 № 52-ФЗ «О животном мире», Лесного кодекса Российской Федерации, Земельного кодекса Российской Федерации, Закона Сахалинской области от 21.12.2006 № 120-ЗО «Об особо охраняемых природных территориях Сахалинской области», приказа Министерства экономического развития Российской Федерации от 01.09.2014 № 540 «Об утверждении Классификатора видов разрешенного использования земельных участков».

1.2. Памятник природы регионального значения Сахалинской области «Группа Пугачевских грязевых вулканов» (далее – памятник природы) создан решением исполнительного комитета Сахалинского областного Совета народных депутатов от 19.05.1983 № 186 «О признании редких и достопримечательных природных объектов области государственными памятниками природы».

1.3. Профиль памятника природы - комплексный.

1.4. Памятник природы создан без ограничения срока действия.

1.5. Памятник природы расположен на территории муниципального образования «Макаровский городской округ» Сахалинской области.

1.6. Площадь территории памятника природы составляет 1182,62 га.

1.7. Описание местоположения границ памятника природы представлено в приложении к настоящему Положению.

1.8. Границы и особенности режима особой охраны памятника природы учитываются при разработке планов и перспектив экономического и социального развития, проектов освоения территории, подготовке документов территориального планирования и проведении инвентаризации земель.

1.9. Памятник природы находится в ведении министерства экологии Сахалинской области.

1.10. Земельные участки в составе памятника природы не изымаются у собственников, владельцев и пользователей этих участков.

1.11. На прилегающих к памятнику природы земельных участках указом Губернатора Сахалинской области от 16.04.2020 № 29 установлена охранный зона общей площадью 181,5 га и утверждено положение об охранный зоне.

2. Режим особой охраны территории памятника природы

2.1. На территории памятника природы запрещается всякая деятельность, влекущая за собой нарушение сохранности памятника природы, в том числе:

1) рубки лесных насаждений (за исключением рубок ухода за лесами в насаждениях искусственного происхождения (лесных культурах) в порядке, установленном лесным законодательством);

2) изменение видового состава растительности;

3) сбор цветов, корней, выкапывание растений;

4) прогон и выпас скота;

5) распашка земель;

6) применение удобрений и ядохимикатов;

- 7) отвод земель под любые виды хозяйственной деятельности;
- 8) устройство стоянок, бивуаков, кемпингов;
- 9) добыча минерально-сырьевых ресурсов;
- 10) складирование отходов, захламление и загрязнение территории;
- 11) повреждение почвенно-растительного покрова;
- 12) мелиоративные работы.

2.2. На территории памятника природы разрешается туризм.

2.3. Основные виды разрешенного использования земельных участков, расположенных в границах памятника природы:

- охрана природных территорий;
 - деятельность по особой охране и изучению природы.
-

ПРИЛОЖЕНИЕ

к Положению о памятнике природы
регионального значения Сахалинской
области «Группа Пугачевских грязевых
вулканов», утвержденному постановлением
Правительства Сахалинской области
от 07 сентября 2020 г. № 419

ОПИСАНИЕ

**местоположения границ памятника природы регионального значения
Сахалинской области «Группа Пугачевских грязевых вулканов»**

**I. Сведения о памятнике природы регионального значения
Сахалинской области «Группа Пугачевских грязевых вулканов»**

№ пп.	Характеристика объекта	Описание характеристик
1	2	3
1	Местоположение объекта	Сахалинская область, муниципальное образование «Макаровский городской округ» Сахалинской области
2	Площадь объекта ± величина погрешности определения площади (Р +/- Дельта Р)	1182,62 га ± 42987 кв. м
3	Иные характеристики объекта	Особо охраняемая природная территория регионального значения – памятник природы «Группа Пугачевских грязевых вулканов» состоит из 1 кластера

**II. Сведения о местоположении границ памятника природы
регионального значения Сахалинской области
«Группа Пугачевских грязевых вулканов»**

1. Система координат МСК г. Макарова					
2. Сведения о характерных точках границ памятника природы регионального значения Сахалинской области «Группа Пугачевских грязевых вулканов»					
Обозначение характерных точек границ	Координаты, м		Метод определения координат характерной точки	Средняя квадратическая погрешность положения характерной точки	Описание обозначения точки на местности (при наличии)
	X	Y			
1	2	3	4	5	6
н1	-32655.07	-3878.77	Картометрический	5.00	-
н2	-32685.38	-3784.68	Картометрический	5.00	-
н3	-32702.14	-3675.33	Картометрический	5.00	-
н4	-32719.73	-3519.67	Картометрический	5.00	-
н5	-32769.72	-3373.52	Картометрический	5.00	-
н6	-32779.93	-3323.54	Картометрический	5.00	-
н7	-32774.28	-3244.05	Картометрический	5.00	-
н8	-32831.71	-3150.17	Картометрический	5.00	-
н9	-32916.98	-3038.91	Картометрический	5.00	-
н10	-32962.09	-2953.64	Картометрический	5.00	-
н11	-32960.67	-2832.44	Картометрический	5.00	-
н12	-32958.53	-2696.92	Картометрический	5.00	-
н13	-33013.06	-2639.88	Картометрический	5.00	-
н14	-33083.99	-2591.57	Картометрический	5.00	-
н15	-33232.54	-2501.00	Картометрический	5.00	-
н16	-33279.60	-2453.91	Картометрический	5.00	-
н17	-33289.81	-2403.92	Картометрический	5.00	-
н18	-33289.32	-2332.14	Картометрический	5.00	-
н19	-33284.92	-2246.20	Картометрический	5.00	-
н20	-33288.76	-2196.53	Картометрический	5.00	-
н21	-33317.69	-2169.51	Картометрический	5.00	-
н22	-33370.06	-2163.64	Картометрический	5.00	-
н23	-33457.87	-2195.85	Картометрический	5.00	-
н24	-33490.11	-2202.17	Картометрический	5.00	-
н25	-33524.85	-2163.68	Картометрический	5.00	-
н26	-33553.74	-2104.76	Картометрический	5.00	-
н27	-33611.98	-1964.54	Картометрический	5.00	-
н28	-33661.37	-1931.68	Картометрический	5.00	-
н29	-33702.79	-1899.24	Картометрический	5.00	-
н30	-33722.75	-1883.85	Картометрический	5.00	-

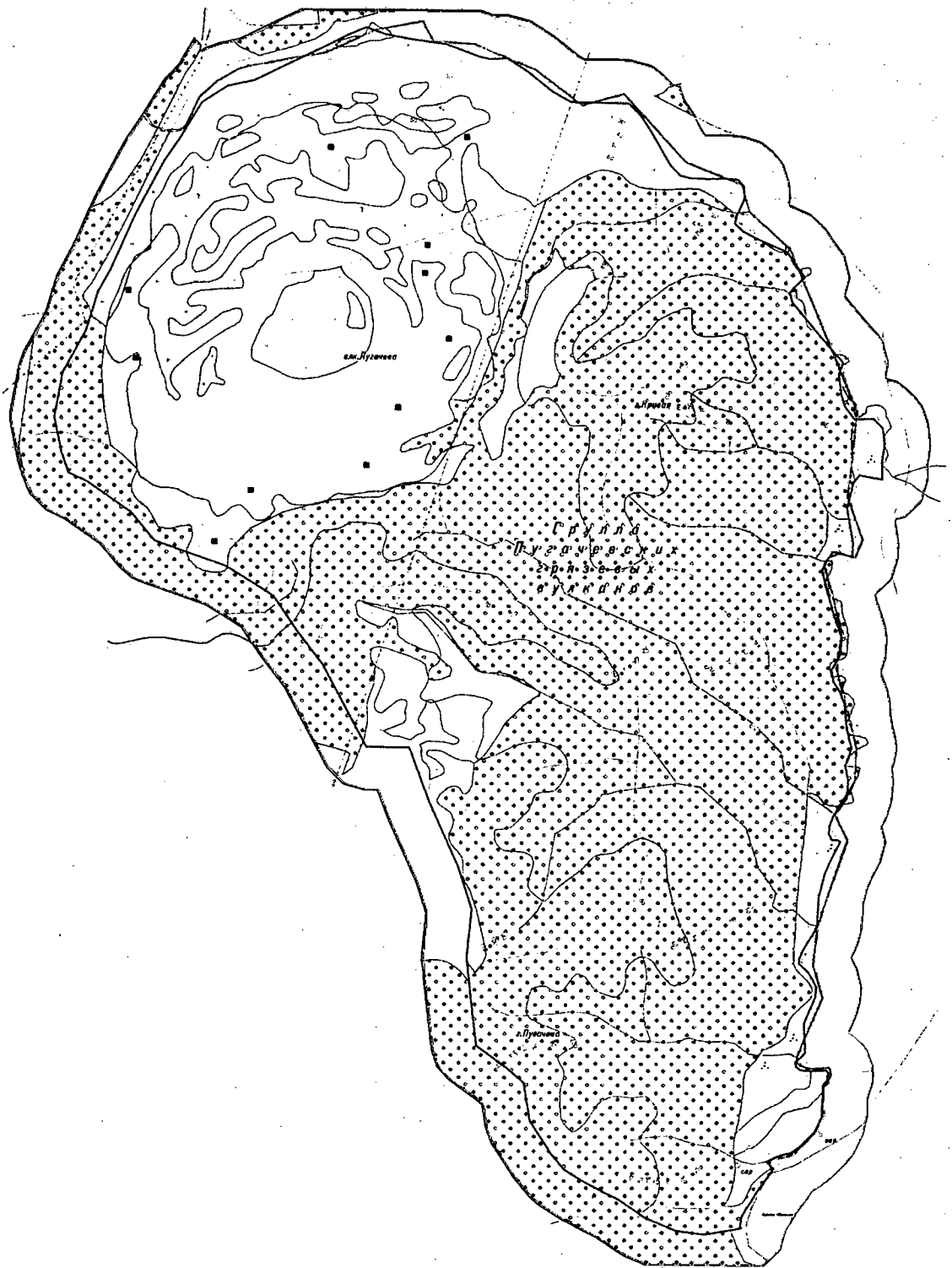
1	2	3	4	5	6
н31	-33768.01	-1926.21	Картометрический	5.00	-
н32	-33797.88	-1948.62	Картометрический	5.00	-
н33	-33840.21	-1933.68	Картометрический	5.00	-
н34	-33889.10	-1891.28	Картометрический	5.00	-
н35	-33996.11	-1799.61	Картометрический	5.00	-
н36	-34070.85	-1731.94	Картометрический	5.00	-
н37	-34105.82	-1698.23	Картометрический	5.00	-
н38	-34157.74	-1714.71	Картометрический	5.00	-
н39	-34249.66	-1702.02	Картометрический	5.00	-
н40	-34306.15	-1683.16	Картометрический	5.00	-
н41	-34364.44	-1637.08	Картометрический	5.00	-
н42	-34358.52	-1552.79	Картометрический	5.00	-
н43	-34399.45	-1510.79	Картометрический	5.00	-
н44	-34477.04	-1498.83	Картометрический	5.00	-
н45	-34551.81	-1507.75	Картометрический	5.00	-
н46	-34634.60	-1503.50	Картометрический	5.00	-
н47	-34619.05	-1604.86	Картометрический	5.00	-
н48	-34657.14	-1631.63	Картометрический	5.00	-
н49	-34773.22	-1654.41	Картометрический	5.00	-
н50	-34847.47	-1639.43	Картометрический	5.00	-
н51	-34929.61	-1622.45	Картометрический	5.00	-
н52	-34994.63	-1622.30	Картометрический	5.00	-
н53	-34978.28	-1675.81	Картометрический	5.00	-
н54	-35001.69	-1728.89	Картометрический	5.00	-
н55	-35058.71	-1754.69	Картометрический	5.00	-
н56	-35138.08	-1734.66	Картометрический	5.00	-
н57	-35258.96	-1694.94	Картометрический	5.00	-
н58	-35368.05	-1654.44	Картометрический	5.00	-
н59	-35444.80	-1656.88	Картометрический	5.00	-
н60	-35513.71	-1693.26	Картометрический	5.00	-
н61	-35551.55	-1686.52	Картометрический	5.00	-
н62	-35569.02	-1682.44	Картометрический	5.00	-
н63	-35612.22	-1653.08	Картометрический	5.00	-
н64	-35666.89	-1629.53	Картометрический	5.00	-
н65	-35760.50	-1618.33	Картометрический	5.00	-
н66	-35825.22	-1603.84	Картометрический	5.00	-
н67	-35869.23	-1590.41	Картометрический	5.00	-
н68	-35929.03	-1604.90	Картометрический	5.00	-
н69	-35950.31	-1614.99	Картометрический	5.00	-
н70	-36018.13	-1598.74	Картометрический	5.00	-
н71	-36099.66	-1600.94	Картометрический	5.00	-

1	2	3	4	5	6
н72	-36154.01	-1633.27	Картометрический	5.00	-
н73	-36183.84	-1657.37	Картометрический	5.00	-
н74	-36229.02	-1671.73	Картометрический	5.00	-
н75	-36265.05	-1673.87	Картометрический	5.00	-
н76	-36293.78	-1658.03	Картометрический	5.00	-
н77	-36291.80	-1634.98	Картометрический	5.00	-
н78	-36299.78	-1619.40	Картометрический	5.00	-
н79	-36323.52	-1630.96	Картометрический	5.00	-
н80	-36386.46	-1659.66	Картометрический	5.00	-
н81	-36453.22	-1684.97	Картометрический	5.00	-
н82	-36559.84	-1706.27	Картометрический	5.00	-
н83	-36611.00	-1707.64	Картометрический	5.00	-
н84	-36687.69	-1708.50	Картометрический	5.00	-
н85	-36725.97	-1723.30	Картометрический	5.00	-
н86	-36771.27	-1750.52	Картометрический	5.00	-
н87	-36813.86	-1771.49	Картометрический	5.00	-
н88	-36846.37	-1782.60	Картометрический	5.00	-
н89	-36867.07	-1781.54	Картометрический	5.00	-
н90	-36904.85	-1739.68	Картометрический	5.00	-
н91	-36942.84	-1717.78	Картометрический	5.00	-
н92	-36973.92	-1701.02	Картометрический	5.00	-
н93	-37022.03	-1704.94	Картометрический	5.00	-
н94	-37072.50	-1723.91	Картометрический	5.00	-
н95	-37140.06	-1749.18	Картометрический	5.00	-
н96	-37198.98	-1746.30	Картометрический	5.00	-
н97	-37243.44	-1741.63	Картометрический	5.00	-
н98	-37282.55	-1741.22	Картометрический	5.00	-
н99	-37304.27	-1760.07	Картометрический	5.00	-
н100	-37323.82	-1783.02	Картометрический	5.00	-
н101	-37346.00	-1779.49	Картометрический	5.00	-
н102	-37362.37	-1756.29	Картометрический	5.00	-
н103	-37363.05	-1710.59	Картометрический	5.00	-
н104	-37361.17	-1673.96	Картометрический	5.00	-
н105	-37358.00	-1642.98	Картометрический	5.00	-
н106	-37368.70	-1634.46	Картометрический	5.00	-
н107	-37401.42	-1635.97	Картометрический	5.00	-
н108	-37425.46	-1654.70	Картометрический	5.00	-
н109	-37483.59	-1654.91	Картометрический	5.00	-
н110	-37537.00	-1656.16	Картометрический	5.00	-
н111	-37570.30	-1653.66	Картометрический	5.00	-
н112	-37645.98	-1685.72	Картометрический	5.00	-

1	2	3	4	5	6
н113	-37672.69	-1709.90	Картометрический	5.00	-
н114	-37711.06	-1743.86	Картометрический	5.00	-
н115	-37742.47	-1782.17	Картометрический	5.00	-
н116	-37762.10	-1843.45	Картометрический	5.00	-
н117	-37789.36	-1892.36	Картометрический	5.00	-
н118	-37820.42	-1859.63	Картометрический	5.00	-
н119	-37839.35	-1870.64	Картометрический	5.00	-
н120	-37878.21	-1896.59	Картометрический	5.00	-
н121	-37920.08	-1923.07	Картометрический	5.00	-
н122	-37971.69	-1951.56	Картометрический	5.00	-
н123	-38014.16	-1976.17	Картометрический	5.00	-
н124	-38049.88	-1993.65	Картометрический	5.00	-
н125	-38091.68	-1997.18	Картометрический	5.00	-
н126	-38100.40	-1992.89	Картометрический	5.00	-
н127	-38110.83	-2041.06	Картометрический	5.00	-
н128	-38134.05	-2152.47	Картометрический	5.00	-
н129	-38124.93	-2254.35	Картометрический	5.00	-
н130	-38120.88	-2284.11	Картометрический	5.00	-
н131	-38066.66	-2422.63	Картометрический	5.00	-
н132	-37987.68	-2544.05	Картометрический	5.00	-
н133	-37958.44	-2609.80	Картометрический	5.00	-
н134	-37904.93	-2713.86	Картометрический	5.00	-
н135	-37857.93	-2791.32	Картометрический	5.00	-
н136	-37787.81	-2852.38	Картометрический	5.00	-
н137	-37641.66	-2952.47	Картометрический	5.00	-
н138	-37466.70	-2986.95	Картометрический	5.00	-
н139	-37399.22	-3068.64	Картометрический	5.00	-
н140	-37302.75	-3206.10	Картометрический	5.00	-
н141	-37207.96	-3220.52	Картометрический	5.00	-
н142	-37076.82	-3239.97	Картометрический	5.00	-
н143	-36893.44	-3265.30	Картометрический	5.00	-
н144	-36673.79	-3250.93	Картометрический	5.00	-
н145	-36483.01	-3318.14	Картометрический	5.00	-
н146	-36187.76	-3459.32	Картометрический	5.00	-
н147	-35942.90	-3558.00	Картометрический	5.00	-
н148	-35946.28	-3749.41	Картометрический	5.00	-
н149	-35575.60	-3958.46	Картометрический	5.00	-
н150	-35427.86	-4077.06	Картометрический	5.00	-
н151	-35270.60	-4188.97	Картометрический	5.00	-
н152	-35237.35	-4243.53	Картометрический	5.00	-
н153	-35142.14	-4404.78	Картометрический	5.00	-

1	2	3	4	5	6
н154	-35059.14	-4661.11	Картометрический	5.00	-
н155	-35037.86	-4726.95	Картометрический	5.00	-
н156	-34910.85	-4837.94	Картометрический	5.00	-
н157	-34778.65	-5037.72	Картометрический	5.00	-
н158	-34741.58	-5122.59	Картометрический	5.00	-
н159	-34652.65	-5157.43	Картометрический	5.00	-
н160	-34489.11	-5196.04	Картометрический	5.00	-
н161	-34283.95	-5166.54	Картометрический	5.00	-
н162	-34086.67	-5070.30	Картометрический	5.00	-
н163	-33910.62	-5024.44	Картометрический	5.00	-
н164	-33804.37	-4971.67	Картометрический	5.00	-
н165	-33547.90	-4871.38	Картометрический	5.00	-
н166	-33305.00	-4756.07	Картометрический	5.00	-
н167	-33193.33	-4687.59	Картометрический	5.00	-
н168	-33025.43	-4595.21	Картометрический	5.00	-
н169	-32946.32	-4482.75	Картометрический	5.00	-
н170	-32916.46	-4366.19	Картометрический	5.00	-
н171	-32826.05	-4200.62	Картометрический	5.00	-
н172	-32748.65	-4055.89	Картометрический	5.00	-
н173	-32696.13	-3964.43	Картометрический	5.00	-
н1	-32655.07	-3878.77	Картометрический	5.00	-

**III. План границ памятника природы регионального значения
Сахалинской области «Группа Пугачевских грязевых вулканов»**



Масштаб 1:29000

Используемые условные знаки и обозначения:

————— - граница памятника природы регионального значения Сахалинской области
«Группа Пугачевских грязевых вулканов».

—————

УТВЕРЖДЕНО

постановлением Правительства
Сахалинской области
от 07 сентября 2020 г. № 419

ПОЛОЖЕНИЕ

о памятнике природы регионального значения Сахалинской области «Лесогорские термальные источники»

1. Общие положения

1.1. Настоящее Положение разработано в соответствии с требованиями Федерального закона от 14.03.1995 № 33-ФЗ «Об особо охраняемых природных территориях», Федерального закона от 10.01.2002 № 7-ФЗ «Об охране окружающей среды», Федерального закона от 24.04.1995 № 52-ФЗ «О животном мире», Лесного кодекса Российской Федерации, Земельного кодекса Российской Федерации, Водного кодекса Российской Федерации, Закона Сахалинской области от 21.12.2006 № 120-ЗО «Об особо охраняемых природных территориях Сахалинской области», приказа Министерства экономического развития Российской Федерации от 01.09.2014 № 540 «Об утверждении Классификатора видов разрешенного использования земельных участков».

1.2. Памятник природы регионального значения Сахалинской области «Лесогорские термальные источники» (далее – памятник природы) создан решением исполнительного комитета Сахалинского областного Совета народных депутатов от 23.08.1985 № 258 «О признании Лесогорских термальных источников государственным памятником природы».

1.3. Профиль памятника природы – лечебно-оздоровительный.

1.4. Памятник природы создан без ограничения срока действия.

1.5. Памятник природы расположен на территории муниципального образования Углегорский городской округ Сахалинской области.

1.6. Площадь территории памятника природы составляет 462,26 га.

1.7. Описание местоположения границ памятника природы представлено в приложении к настоящему Положению.

1.8. Границы и особенности режима особой охраны памятника природы учитываются при разработке планов и перспектив экономического и социального развития, проектов освоения территории, подготовке документов территориального планирования и проведении инвентаризации земель.

1.9. Памятник природы находится в ведении министерства экологии Сахалинской области.

1.10. Земельные участки в составе памятника природы не изымаются у собственников, владельцев и пользователей этих участков.

1.11. На прилегающих к памятнику природы земельных участках решением исполнительного комитета Сахалинского областного Совета народных депутатов от 23.08.1985 № 258 установлена охранный зона. Границы и режим охранной зоны утверждены постановлением администрации Сахалинской области от 14.05.2008 № 124-па. Площадь охранной зоны – 2158 га.

2. Режим особой охраны территории памятника природы

2.1. На территории памятника природы запрещается всякая деятельность, влекущая за собой нарушение сохранности памятника природы, в том числе:

- 1) рубки лесных насаждений (за исключением рубок ухода за лесами в насаждениях искусственного происхождения (лесных культурах) в порядке, установленном лесным законодательством);
- 2) сбор цветов, кореньев, заготовка сока;
- 3) проведение осушительных и других мелиоративных работ;
- 4) распашка и разрушение берегов водоемов;
- 5) выемка рыхлых и скальных грунтов;

- 6) строительство объектов, не связанное с использованием источников;
- 7) производство горных работ;
- 8) несанкционированное устройство стоянок, бивуаков, кемпингов;
- 9) прогон и выпас скота;
- 10) возделывание земель;
- 11) применение ядохимикатов;
- 12) проезд транспорта вне маркированных путей;
- 13) повреждение почвенно-растительного покрова;
- 14) складирование отходов, загрязнение и захламление территории.

2.2. На территории памятника природы разрешается:

- 1) использование источников в лечебных целях, не нарушающее состояние природных биогеоценозов;
- 2) организованный туризм;
- 3) любительское рыболовство;
- 4) сбор грибов и ягод в личных целях.

2.3. Основные виды разрешенного использования земельных участков, расположенных в границах памятника природы:

- охрана природных территорий;
 - деятельность по особой охране и изучению природы.
-

ПРИЛОЖЕНИЕ

к Положению о памятнике природы
регионального значения Сахалинской
области «Лесогорские термальные источни-
ки», утвержденному постановлением
Правительства Сахалинской области
от 07 сентября 2020 г. № 419

ОПИСАНИЕ

местоположения границ памятника природы
регионального значения Сахалинской области
«Лесогорские термальные источники»

I. Сведения о памятнике природы регионального значения Сахалинской области «Лесогорские термальные источники»

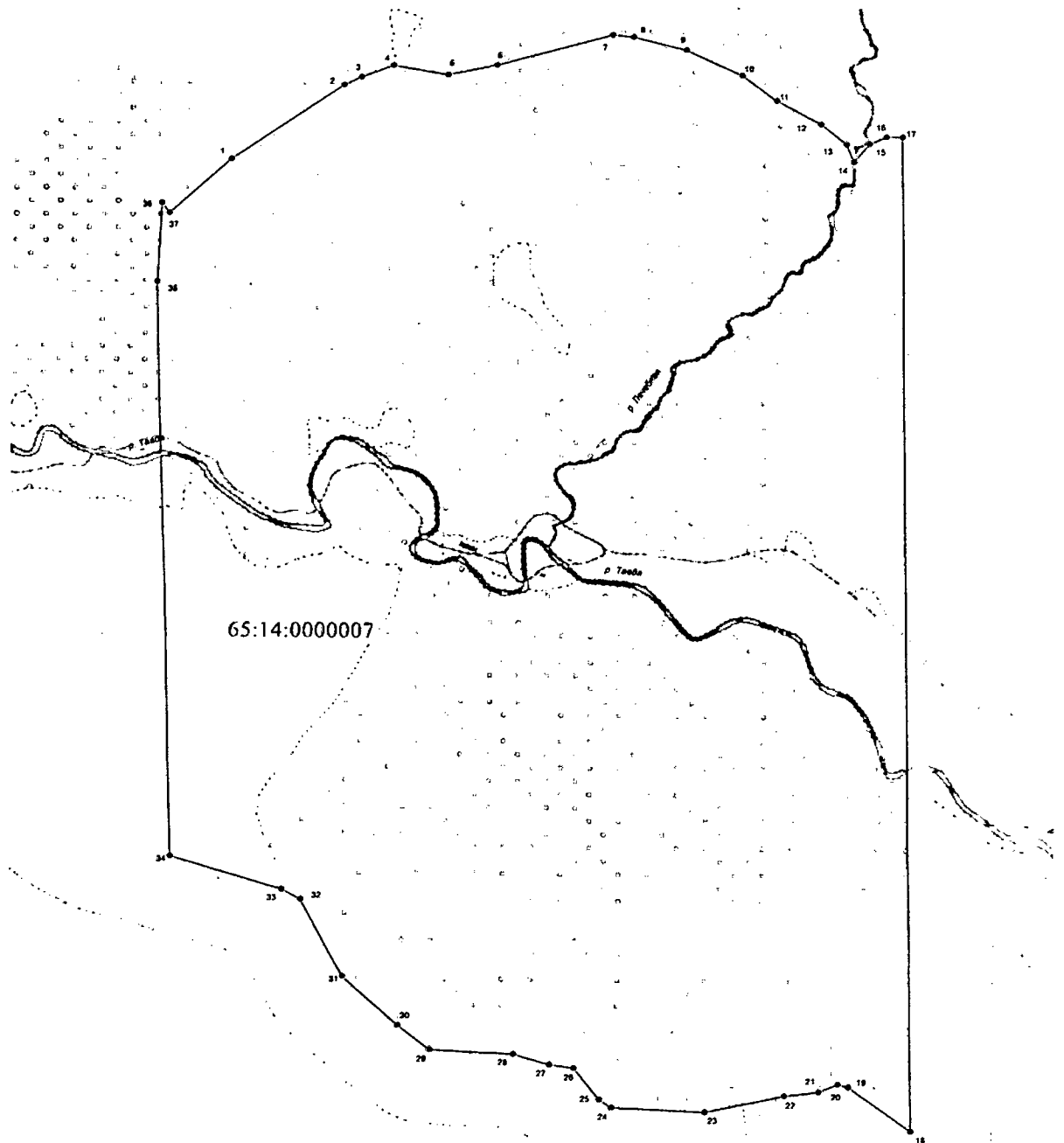
№ пп.	Характеристика объекта	Описание характеристик
1	2	3
1	Местоположение объекта	Сахалинская область, муниципальное образование Углегорский городской округ Сахалинской области
2	Площадь объекта ± величина погрешности определения площади (Р +/- Дельта Р)	462,26 га ± 1,72 га
3	Иные характеристики объекта	Особо охраняемая природная территория регионального значения – памятник природы «Лесогорские термальные источники» состоит из 1 кластера

**II. Сведения о местоположении границ памятника
природы регионального значения Сахалинской области
«Лесогорские термальные источники»**

1. Система координат МСК г. Углегорск					
2. Сведения о характерных точках границ памятника природы регионального значения Сахалинской области «Лесогорские термальные источники»					
Обозначение характерных точек границ	Координаты, м		Метод определения координат характерной точки	Средняя квадратическая погрешность положения характерной точки	Описание обозначения точки на местности (при наличии)
	X	Y			
1	2	3	4	5	6
н1	87343.69	80256.93	Картометрический	2.5	-
н2	87544.18	80534.18	Картометрический	2.5	-
н3	87566.18	80577.43	Картометрический	2.5	-
н4	87596.68	80656.37	Картометрический	2.5	-
н5	87572.68	80790.68	Картометрический	2.5	-
н6	87599.68	80911.12	Картометрический	2.5	-
н7	87683.68	81195.06	Картометрический	2.5	-
н8	87678.18	81246.99	Картометрический	2.5	-
н9	87644.18	81375.87	Картометрический	2.5	-
н10	87577.18	81514.49	Картометрический	2.5	-
н11	87509.18	81601.74	Картометрический	2.5	-
н12	87447.18	81710.74	Картометрический	2.5	-
н13	87394.18	81774.49	Картометрический	2.5	-
н14	87347.18	81792.05	Картометрический	2.5	-
н15	87395.68	81830.62	Картометрический	2.5	-
н16	87414.18	81871.99	Картометрический	2.5	-
н17	87414.68	81912.24	Картометрический	2.5	-
н18	84741.68	81952.36	Картометрический	2.5	-
н19	84859.68	81799.17	Картометрический	2.5	-
н20	84866.68	81772.55	Картометрический	2.5	-
н21	84845.68	81725.11	Картометрический	2.5	-
н22	84834.18	81641.48	Картометрический	2.5	-
н23	84788.68	81444.86	Картометрический	2.5	-
н24	84797.68	81214.29	Картометрический	2.5	-
н25	84819.68	81185.23	Картометрический	2.5	-
н26	84905.18	81122.04	Картометрический	2.5	-
н27	84914.18	81061.36	Картометрический	2.5	-
н28	84941.68	80971.73	Картометрический	2.5	-
н29	84951.68	80766.61	Картометрический	2.5	-

1	2	3	4	5	6
н30	85018.18	80685.73	Картометрический	2.5	-
н31	85149.68	80548.42	Картометрический	2.5	-
н32	85357.68	80442.61	Картометрический	2.5	-
н33	85384.68	80395.36	Картометрический	2.5	-
н34	85469.68	80119.80	Картометрический	2.5	-
н35	87013.69	80075.18	Картометрический	2.5	-
н36	87225.19	80085.18	Картометрический	2.5	-
н37	87198.69	80104.05	Картометрический	2.5	-
н1	87343.69	80256.93	Картометрический	2.5	-

III. План границ памятника природы регионального значения Сахалинской области «Лесогорские термальные источники»



Масштаб 1:16000

Используемые условные знаки и обозначения:

- - граница памятника природы регионального значения Сахалинской области «Лесогорские термальные источники»;
- - характерная точка границы.

УТВЕРЖДЕНО

постановлением Правительства
Сахалинской области
от 07 сентября 2020 г. № 419

ПОЛОЖЕНИЕ

о памятнике природы регионального значения Сахалинской области «Хребет Жданко»

1. Общие положения

1.1. Настоящее Положение разработано в соответствии с требованиями Федерального закона от 14.03.1995 № 33-ФЗ «Об особо охраняемых природных территориях», Федерального закона от 10.01.2002 № 7-ФЗ «Об охране окружающей среды», Федерального закона от 24.04.1995 № 52-ФЗ «О животном мире», Лесного кодекса Российской Федерации, Земельного кодекса Российской Федерации, Закона Сахалинской области от 21.12.2006 № 120-ЗО «Об особо охраняемых природных территориях Сахалинской области», приказа Министерства экономического развития Российской Федерации от 01.09.2014 № 540 «Об утверждении Классификатора видов разрешенного использования земельных участков».

1.2. Памятник природы регионального значения Сахалинской области «Хребет Жданко» (далее – памятник природы) создан решением исполнительного комитета Сахалинского областного Совета народных депутатов от 28.12.1988 № 321 «О признании достопримечательных природных объектов области государственными памятниками природы».

1.3. Профиль памятника природы - комплексный.

1.4. Памятник природы создан без ограничения срока действия.

1.5. Памятник природы расположен на территории муниципального образования «Макаровский городской округ» Сахалинской области.

1.6. Площадь территории памятника природы составляет 155,01 га.

1.7. Описание местоположения границ памятника природы представлено в приложении к настоящему Положению.

1.8. Границы и особенности режима особой охраны памятника природы учитываются при разработке планов и перспектив экономического и социального развития, проектов освоения территории, подготовке документов территориального планирования и проведении инвентаризации земель.

1.9. Памятник природы находится в ведении министерства экологии Сахалинской области.

1.10. Земельные участки в составе памятника природы не изымаются у собственников, владельцев и пользователей этих участков.

1.11. На прилегающих к памятнику природы земельных участках указом Губернатора Сахалинской области от 16.04.2020 № 29 установлена охранная зона общей площадью 1234,7 га и утверждено положение об охранной зоне.

2. Режим особой охраны территории памятника природы

2.1. На территории памятника природы запрещается всякая деятельность, влекущая за собой нарушение сохранности памятника природы, в том числе:

- 1) выемка грунта и скальных пород;
- 2) разрушение берегов водоемов;
- 3) прокладка дорог;
- 4) проведение строительных и других видов работ;
- 5) прогон и выпас скота;
- 6) разжигание костров;
- 7) устройство туристических стоянок;
- 8) сбор редких и эндемичных видов растений и отлов животных;
- 9) повреждение почвенно-растительного покрова;
- 10) складирование отходов, загрязнение и захламление территории.

2.2. На территории памятника природы разрешается:

- 1) проведение ознакомительных экскурсий;
- 2) научные наблюдения по специальным разрешениям, выдаваемым министерством экологии Сахалинской области;
- 3) сбор грибов и ягод в личных целях.

2.3. Основные виды разрешенного использования земельных участков, расположенных в границах памятника природы:

- охрана природных территорий;
 - деятельность по особой охране и изучению природы.
-

ПРИЛОЖЕНИЕ

к Положению о памятнике природы
регионального значения Сахалинской
области «Хребет Жданко», утвержденному
постановлением Правительства
Сахалинской области
от 07 сентября 2020 г. № 419

ОПИСАНИЕ

местоположения границ памятника природы регионального
значения Сахалинской области «Хребет Жданко»

I. Сведения о памятнике природы регионального значения Сахалинской области «Хребет Жданко»

№ пп.	Характеристика объекта	Описание характеристик
1	2	3
1	Местоположение объекта	Сахалинская область, муниципальное образование «Макаровский городской округ» Сахалинской области
2	Площадь объекта ± величина погрешности определения площади (Р +/- Дельта Р)	155,01 га ± 15567 кв. м
3	Иные характеристики объекта	Особо охраняемая природная территория регионального значения – памятник природы «Хребет Жданко» состоит из 1 кластера

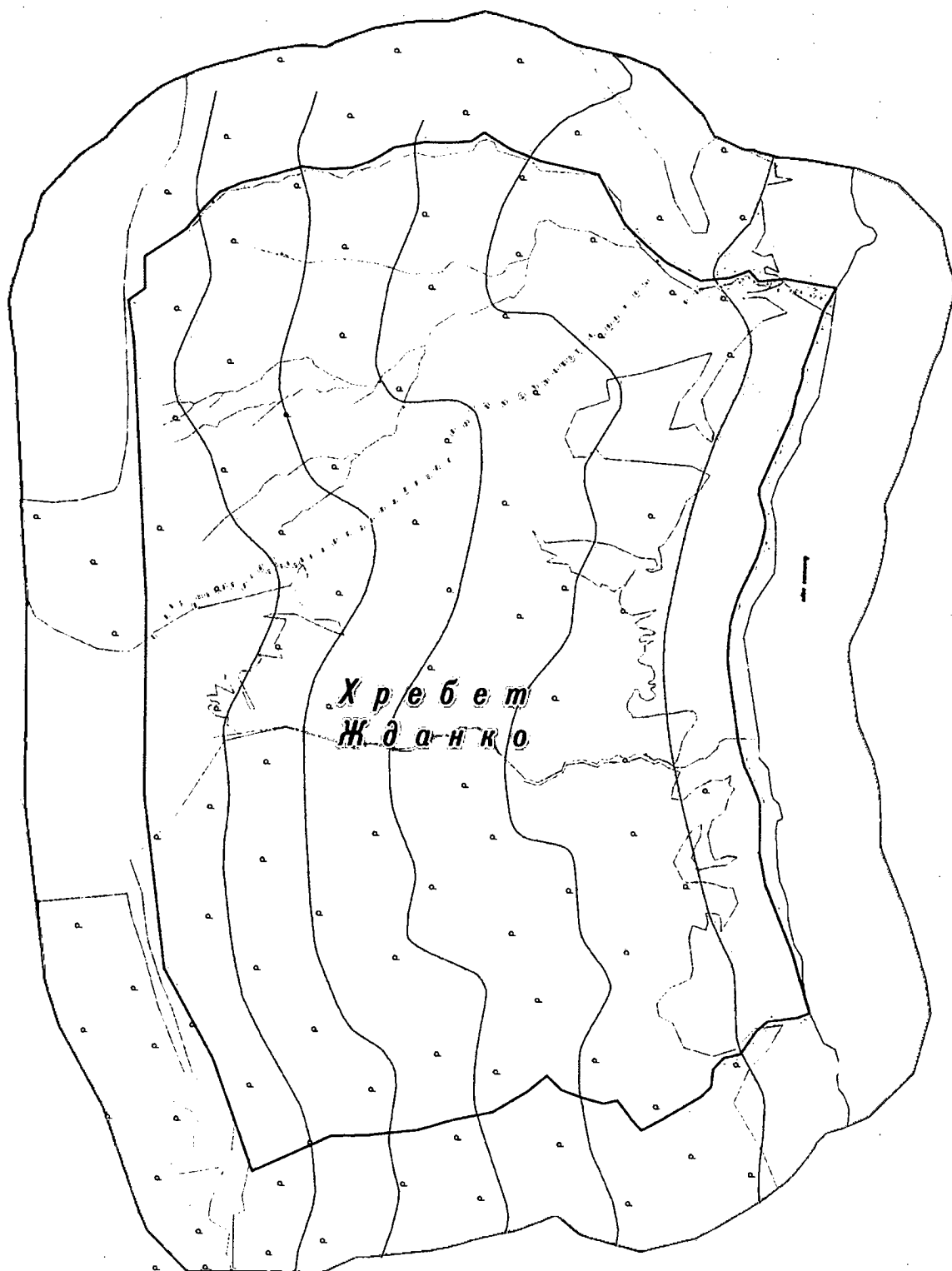
**II. Сведения о местоположении границ
памятника природы регионального значения
Сахалинской области «Хребет Жданко»**

1. Система координат МСК г. Макарова					
2. Сведения о характерных точках границ памятника природы регионального значения Сахалинской области «Хребет Жданко»					
Обозначение характерных точек границ	Координаты, м		Метод определения координат характерной точки	Средняя квадратическая погрешность положения характерной точки	Описание обозначения точки на местности (при наличии)
	X	Y			
1	2	3	4	5	6
н1	-51870.91	-5098.61	Картометрический	5.00	-
н2	-51895.95	-5055.73	Картометрический	5.00	-
н3	-51914.21	-5005.18	Картометрический	5.00	-
н4	-51916.17	-4994.93	Картометрический	5.00	-
н5	-51926.87	-4938.90	Картометрический	5.00	-
н6	-51933.24	-4906.57	Картометрический	5.00	-
н7	-51975.23	-4882.03	Картометрический	5.00	-
н8	-52014.19	-4859.25	Картометрический	5.00	-
н9	-52047.62	-4822.05	Картометрический	5.00	-
н10	-52073.86	-4788.71	Картометрический	5.00	-
н11	-52102.04	-4730.45	Картометрический	5.00	-
н12	-52095.56	-4681.15	Картометрический	5.00	-
н13	-52082.80	-4649.78	Картометрический	5.00	-
н14	-52099.54	-4633.73	Картометрический	5.00	-
н15	-52094.09	-4589.17	Картометрический	5.00	-
н16	-52103.45	-4520.24	Картометрический	5.00	-
н17	-52144.80	-4524.77	Картометрический	5.00	-
н18	-52198.18	-4540.40	Картометрический	5.00	-
н19	-52239.66	-4554.33	Картометрический	5.00	-
н20	-52239.79	-4554.33	Картометрический	5.00	-
н21	-52256.31	-4555.39	Картометрический	5.00	-
н22	-52275.98	-4560.54	Картометрический	5.00	-
н23	-52283.43	-4564.11	Картометрический	5.00	-
н24	-52318.66	-4570.62	Картометрический	5.00	-
н25	-52361.21	-4585.14	Картометрический	5.00	-
н26	-52401.24	-4595.83	Картометрический	5.00	-
н27	-52434.41	-4603.23	Картометрический	5.00	-
н28	-52453.30	-4608.61	Картометрический	5.00	-
н29	-52463.45	-4609.08	Картометрический	5.00	-
н30	-52476.07	-4612.44	Картометрический	5.00	-

1	2	3	4	5	6
н31	-52486.18	-4616.57	Картометрический	5.00	-
н32	-52492.13	-4619.91	Картометрический	5.00	-
н33	-52499.92	-4620.66	Картометрический	5.00	-
н34	-52528.93	-4628.41	Картометрический	5.00	-
н35	-52556.95	-4636.71	Картометрический	5.00	-
н36	-52592.83	-4637.07	Картометрический	5.00	-
н37	-52616.65	-4647.60	Картометрический	5.00	-
н38	-52640.87	-4654.74	Картометрический	5.00	-
н39	-52662.53	-4659.83	Картометрический	5.00	-
н40	-52670.92	-4660.42	Картометрический	5.00	-
н41	-52675.58	-4659.59	Картометрический	5.00	-
н42	-52682.64	-4661.25	Картометрический	5.00	-
н43	-52689.59	-4661.75	Картометрический	5.00	-
н44	-52723.59	-4661.97	Картометрический	5.00	-
н45	-52742.53	-4659.82	Картометрический	5.00	-
н46	-52816.64	-4646.62	Картометрический	5.00	-
н47	-52857.44	-4639.94	Картометрический	5.00	-
н48	-52896.61	-4629.06	Картометрический	5.00	-
н49	-52921.24	-4616.75	Картометрический	5.00	-
н50	-52938.00	-4609.23	Картометрический	5.00	-
н51	-52949.36	-4608.84	Картометрический	5.00	-
н52	-52956.91	-4608.21	Картометрический	5.00	-
н53	-52965.97	-4602.93	Картометрический	5.00	-
н54	-52975.24	-4600.22	Картометрический	5.00	-
н55	-52992.70	-4599.07	Картометрический	5.00	-
н56	-53005.20	-4599.00	Картометрический	5.00	-
н57	-53039.42	-4598.38	Картометрический	5.00	-
н58	-53096.80	-4571.04	Картометрический	5.00	-
н59	-53204.26	-4549.13	Картометрический	5.00	-
н60	-53302.35	-4507.36	Картометрический	5.00	-
н61	-53307.04	-4518.58	Картометрический	5.00	-
н62	-53309.70	-4524.73	Картометрический	5.00	-
н63	-53317.84	-4574.77	Картометрический	5.00	-
н64	-53334.78	-4593.12	Картометрический	5.00	-
н65	-53373.64	-4617.57	Картометрический	5.00	-
н66	-53381.45	-4645.20	Картометрический	5.00	-
н67	-53400.70	-4661.84	Картометрический	5.00	-
н68	-53430.45	-4664.34	Картометрический	5.00	-
н69	-53447.27	-4680.30	Картометрический	5.00	-
н70	-53462.06	-4703.58	Картометрический	5.00	-
н71	-53488.16	-4744.69	Картометрический	5.00	-
н72	-53506.62	-4777.38	Картометрический	5.00	-

1	2	3	4	5	6
н73	-53489.82	-4793.44	Картометрический	5.00	-
н74	-53458.28	-4819.05	Картометрический	5.00	-
н75	-53464.24	-4841.97	Картометрический	5.00	-
н76	-53455.64	-4877.63	Картометрический	5.00	-
н77	-53443.80	-4912.66	Картометрический	5.00	-
н78	-53421.05	-4937.83	Картометрический	5.00	-
н79	-53448.23	-4968.48	Картометрический	5.00	-
н80	-53476.04	-5011.91	Картометрический	5.00	-
н81	-53484.74	-5025.88	Картометрический	5.00	-
н82	-53500.03	-5090.76	Картометрический	5.00	-
н83	-53518.99	-5149.06	Картометрический	5.00	-
н84	-53530.41	-5232.54	Картометрический	5.00	-
н85	-53533.42	-5292.44	Картометрический	5.00	-
н86	-53557.53	-5341.66	Картометрический	5.00	-
н87	-53582.55	-5393.24	Картометрический	5.00	-
н88	-53596.12	-5421.46	Картометрический	5.00	-
н89	-53411.51	-5493.74	Картометрический	5.00	-
н90	-53264.13	-5580.23	Картометрический	5.00	-
н91	-52979.44	-5623.79	Картометрический	5.00	-
н92	-52723.13	-5630.80	Картометрический	5.00	-
н93	-52661.18	-5632.50	Картометрический	5.00	-
н94	-52391.85	-5655.08	Картометрический	5.00	-
н95	-52236.23	-5668.14	Картометрический	5.00	-
н96	-52167.38	-5680.04	Картометрический	5.00	-
н97	-52147.01	-5653.11	Картометрический	5.00	-
н98	-52094.31	-5655.63	Картометрический	5.00	-
н99	-52071.86	-5623.15	Картометрический	5.00	-
н100	-52047.74	-5589.14	Картометрический	5.00	-
н101	-52011.08	-5560.57	Картометрический	5.00	-
н102	-51984.16	-5534.72	Картометрический	5.00	-
н103	-51966.18	-5495.60	Картометрический	5.00	-
н104	-51958.18	-5463.99	Картометрический	5.00	-
н105	-51937.32	-5399.41	Картометрический	5.00	-
н106	-51940.33	-5364.04	Картометрический	5.00	-
н107	-51936.32	-5316.22	Картометрический	5.00	-
н108	-51923.45	-5283.25	Картометрический	5.00	-
н109	-51900.84	-5247.57	Картометрический	5.00	-
н110	-51890.27	-5196.88	Картометрический	5.00	-
н111	-51889.94	-5158.48	Картометрический	5.00	-
н112	-51886.40	-5120.23	Картометрический	5.00	-
н1	-51870.91	-5098.61	Картометрический	5.00	-

III. План границ памятника природы регионального значения
Сахалинской области «Хребет Жданко»



Масштаб 1:10000

Используемые условные знаки и обозначения:

————— - граница памятника природы регионального значения Сахалинской области
«Хребет Жданко».

—————

УТВЕРЖДЕНО

постановлением Правительства
Сахалинской области

от 07 сентября 2020 г. № 419

ПОЛОЖЕНИЕ

о памятнике природы регионального значения Сахалинской области «Кабарожьи скалы с гротами»

1. Общие положения

1.1. Настоящее Положение разработано в соответствии с требованиями Федерального закона от 14.03.1995 № 33-ФЗ «Об особо охраняемых природных территориях», Федерального закона от 10.01.2002 № 7-ФЗ «Об охране окружающей среды», Федерального закона от 24.04.1995 № 52-ФЗ «О животном мире», Лесного кодекса Российской Федерации, Земельного кодекса Российской Федерации, Закона Сахалинской области от 21.12.2006 № 120-ЗО «Об особо охраняемых природных территориях Сахалинской области», приказа Министерства экономического развития Российской Федерации от 01.09.2014 № 540 «Об утверждении Классификатора видов разрешенного использования земельных участков».

1.2. Памятник природы регионального значения Сахалинской области «Кабарожьи скалы с гротами» (далее – памятник природы) создан решением исполнительного комитета Сахалинского областного Совета народных депутатов от 19.05.1983 № 186 «О признании редких и достопримечательных природных объектов области государственными памятниками природы».

1.3. Профиль памятника природы - комплексный.

1.4. Памятник природы создан без ограничения срока действия.

1.5. Памятник природы расположен на территории муниципального образования городской округ «Александровск-Сахалинский район» Сахалинской области.

1.6. Площадь территории памятника природы составляет 315,01 га.

1.7. Описание местоположения границ памятника природы представлено в приложении к настоящему Положению.

1.8. Границы и особенности режима особой охраны памятника природы учитываются при разработке планов и перспектив экономического и социального развития, проектов освоения территории, подготовке документов территориального планирования и проведении инвентаризации земель.

1.9. Памятник природы находится в ведении министерства экологии Сахалинской области.

1.10. Земельные участки в составе памятника природы не изымаются у собственников, владельцев и пользователей этих участков.

1.11. На прилегающих к памятнику природы земельных участках указом Губернатора Сахалинской области от 14.02.2020 № 5 установлена охранная зона общей площадью 482,6 га и утверждено положение об охранной зоне.

2. Режим особой охраны территории памятника природы

2.1. На территории памятника природы запрещается всякая деятельность, влекущая за собой нарушение сохранности памятника природы, в том числе:

- 1) промысловая, спортивная и любительская охота;
- 2) изменение видового состава растительности;
- 3) повреждение почвенно-растительного покрова;
- 4) рубки лесных насаждений (за исключением рубок ухода за лесами в насаждениях искусственного происхождения (лесных культурах) в порядке, установленном лесным законодательством);
- 5) выемка рыхлых и скальных грунтов;

- 6) устройство стоянок, бивуаков и кемпингов;
- 7) разведение костров;
- 8) складирование отходов, загрязнение и захламление территории;
- 9) свободный выгул собак.

2.2. На территории памятника природы разрешается:

- 1) проведение научно-исследовательских работ по программам, согласованным с министерством экологии Сахалинской области;
- 2) сбор ягод и грибов в личных целях.

2.3. Основные виды разрешенного использования земельных участков, расположенных в границах памятника природы:

- охрана природных территорий;
 - деятельность по особой охране и изучению природы.
-

ПРИЛОЖЕНИЕ

к Положению о памятнике природы
регионального значения Сахалинской
области «Кабарожьи скалы с гротами»,
утвержденному постановлением
Правительства Сахалинской области
от 07 сентября 2020 г. № 419

ОПИСАНИЕ

местоположения границ памятника природы
регионального значения Сахалинской области
«Кабарожьи скалы с гротами»

I. Сведения о памятнике природы регионального значения Сахалинской области «Кабарожьи скалы с гротами»

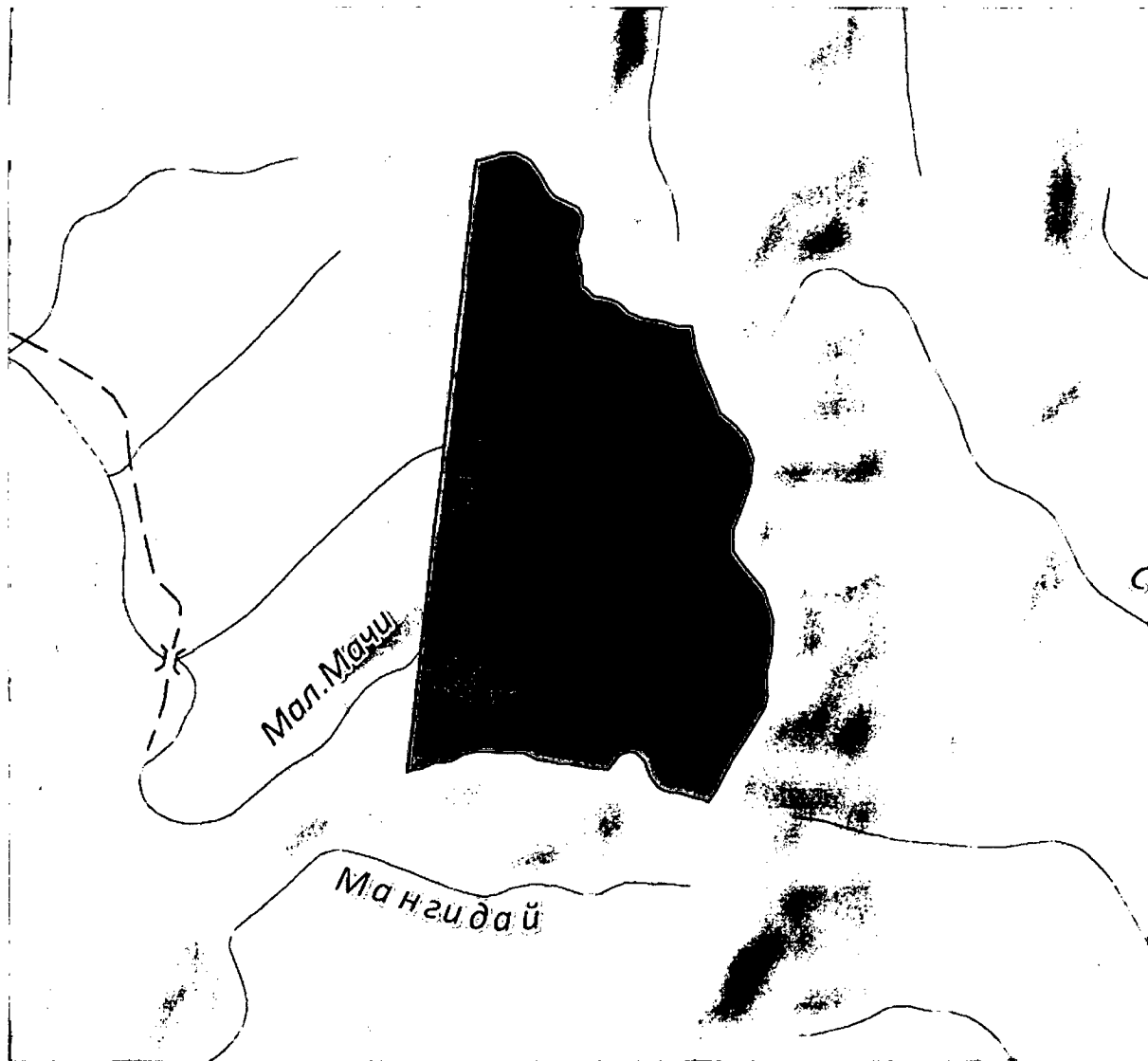
№ пп.	Характеристика объекта	Описание характеристик
1	2	3
1	Местоположение объекта	Сахалинская область, муниципальное образование городской округ «Александровск-Сахалинский район» Сахалинской области
2	Площадь объекта ± величина погрешности определения площади (P +/- Дельта P)	315,01 га ± 1,55 га
3	Иные характеристики объекта	Особо охраняемая природная территория регионального значения – памятник природы «Кабарожьи скалы с гротами» состоит из 1 кластера

**II. Сведения о местоположении границ памятника
природы регионального значения Сахалинской области
«Кабарожьи скалы с гротами»**

1. Система координат МСК г. Александровск-Сахалинский					
2. Сведения о характерных точках границ памятника природы регионального значения Сахалинской области «Кабарожьи скалы с гротами»					
Обозначение характерных точек границ	Координаты, м		Метод определения координат характерной точки	Средняя квадратическая погрешность положения характерной точки	Описание обозначения точки на местности (при наличии)
	X	Y			
1	2	3	4	5	6
н1	68966.00	97175.34	Картометрический	2.5	-
н2	68998.00	97284.84	Картометрический	2.5	-
н3	69006.50	97355.47	Картометрический	2.5	-
н4	68973.00	97419.53	Картометрический	2.5	-
н5	68905.50	97472.78	Картометрический	2.5	-
н6	68841.50	97509.72	Картометрический	2.5	-
н7	68809.00	97537.97	Картометрический	2.5	-
н8	68789.50	97593.34	Картометрический	2.5	-
н9	68763.00	97638.97	Картометрический	2.5	-
н10	68725.00	97660.66	Картометрический	2.5	-
н11	68682.00	97659.60	Картометрический	2.5	-
н12	68619.00	97642.22	Картометрический	2.5	-
н13	68579.50	97637.85	Картометрический	2.5	-
н14	68514.50	97659.60	Картометрический	2.5	-
н15	68461.50	97661.78	Картометрический	2.5	-
н16	68418.00	97668.28	Картометрический	2.5	-
н17	68373.50	97721.54	Картометрический	2.5	-
н18	68362.50	97793.22	Картометрический	2.5	-
н19	68340.51	97843.16	Картометрический	2.5	-
н20	68304.01	97875.72	Картометрический	2.5	-
н21	68280.01	97936.60	Картометрический	2.5	-
н22	68268.01	98021.29	Картометрический	2.5	-
н23	68249.51	98099.54	Картометрический	2.5	-
н24	68245.49	98161.32	Картометрический	2.5	-
н25	68134.50	98183.25	Картометрический	2.5	-
н26	68071.49	98207.25	Картометрический	2.5	-
н27	67943.51	98261.56	Картометрический	2.5	-
н28	67868.00	98296.50	Картометрический	2.5	-
н29	67811.01	98366.95	Картометрический	2.5	-
н30	67749.50	98416.32	Картометрический	2.5	-

1	2	3	4	5	6
н31	67664.50	98451.50	Картометрический	2.5	-
н32	67559.00	98439.56	Картометрический	2.5	-
н33	67421.49	98394.56	Картометрический	2.5	-
н34	67349.51	98366.86	Картометрический	2.5	-
н35	67252.01	98368.49	Картометрический	2.5	-
н36	67191.49	98407.25	Картометрический	2.5	-
н37	67079.99	98509.89	Картометрический	2.5	-
н38	66949.51	98552.55	Картометрический	2.5	-
н39	66943.99	98552.55	Картометрический	2.5	-
н40	66808.51	98552.19	Картометрический	2.5	-
н41	66713.00	98527.31	Картометрический	2.5	-
н42	66604.00	98535.58	Картометрический	2.5	-
н43	66555.49	98524.19	Картометрический	2.5	-
н44	66327.50	98386.69	Картометрический	2.5	-
н45	66134.00	98281.43	Картометрический	2.5	-
н46	66173.84	98121.05	Картометрический	2.5	-
н47	66174.95	98080.73	Картометрический	2.5	-
н48	66192.84	98048.22	Картометрический	2.5	-
н49	66242.96	98015.68	Картометрический	2.5	-
н50	66308.23	97985.01	Картометрический	2.5	-
н51	66344.43	97948.26	Картометрический	2.5	-
н52	66350.34	97916.99	Картометрический	2.5	-
н53	66337.45	97883.35	Картометрический	2.5	-
н54	66270.14	97825.98	Картометрический	2.5	-
н55	66270.14	97745.45	Картометрический	2.5	-
н56	66303.68	97509.67	Картометрический	2.5	-
н57	66330.40	97444.58	Картометрический	2.5	-
н58	66332.06	97224.77	Картометрический	2.5	-
н59	66319.29	97172.02	Картометрический	2.5	-
н60	66287.06	97115.94	Картометрический	2.5	-
н61	66279.40	97041.97	Картометрический	2.5	-
н62	66230.52	96900.70	Картометрический	2.5	-
н63	66443.65	96922.37	Картометрический	2.5	-
н64	67119.82	96996.96	Картометрический	2.5	-
н1	68966.00	97175.34	Картометрический	2.5	-

**III. План границ памятника природы регионального значения
Сахалинской области «Кабарожьи скалы с гротами»**



Масштаб 1:32500

Используемые условные знаки и обозначения:

————— - граница памятника природы регионального значения Сахалинской области «Кабарожьи скалы с гротами».

—————

УТВЕРЖДЕНО
постановлением Правительства
Сахалинской области
от 07 сентября 2020 г. № 419

ПОЛОЖЕНИЕ
о памятнике природы регионального значения
Сахалинской области «Ущелье ручья Октябрьского»

1. Общие положения

1.1. Настоящее Положение разработано в соответствии с требованиями Федерального закона от 14.03.1995 № 33-ФЗ «Об особо охраняемых природных территориях», Федерального закона от 10.01.2002 № 7-ФЗ «Об охране окружающей среды», Федерального закона от 24.04.1995 № 52-ФЗ «О животном мире», Лесного кодекса Российской Федерации, Земельного кодекса Российской Федерации, Закона Сахалинской области от 21.12.2006 № 120-ЗО «Об особо охраняемых природных территориях Сахалинской области», приказа Министерства экономического развития Российской Федерации от 01.09.2014 № 540 «Об утверждении Классификатора видов разрешенного использования земельных участков».

1.2. Памятник природы регионального значения Сахалинской области «Ущелье ручья Октябрьского» (далее – памятник природы) создан решением исполнительного комитета Сахалинского областного Совета народных депутатов от 19.05.1983 № 186 «О признании редких и достопримечательных природных объектов области государственными памятниками природы».

1.3. Профиль памятника природы - комплексный.

1.4. Памятник природы создан без ограничения срока действия.

1.5. Памятник природы расположен на территории муниципального образования городской округ «Александровск-Сахалинский район» Сахалинской области.

1.6. Площадь территории памятника природы составляет 351,36 га.

1.7. Описание местоположения границ памятника природы представлено в приложении к настоящему Положению.

1.8. Границы и особенности режима особой охраны памятника природы учитываются при разработке планов и перспектив экономического и социального развития, проектов освоения территории, подготовке документов территориального планирования и проведении инвентаризации земель.

1.9. Памятник природы находится в ведении министерства экологии Сахалинской области.

1.10. Земельные участки в составе памятника природы не изымаются у собственников, владельцев и пользователей этих участков.

1.11. На прилегающих к памятнику природы земельных участках указом Губернатора Сахалинской области от 14.02.2020 № 5 установлена охранный зона общей площадью 467,7 га и утверждено положение об охранный зоне.

2. Режим особой охраны территории памятника природы

2.1. На территории памятника природы запрещается всякая деятельность, влекущая за собой нарушение сохранности памятника природы, в том числе:

- 1) промысловая, спортивная и любительская охота;
- 2) изменение видового состава растительности;
- 3) нарушение почвенно-растительного покрова;
- 4) рубки лесных насаждений (за исключением рубок ухода за лесами в насаждениях искусственного происхождения (лесных культурах) в порядке, установленном лесным законодательством);
- 5) выемка рыхлых и скальных грунтов;

- 6) повреждение скал;
- 7) нанесение надписей на скалы и камни;
- 8) свободный выгул собак;
- 9) устройство стоянок, бивуаков и кемпингов;
- 10) разведение костров;
- 11) складирование отходов, загрязнение и захламление территории.

2.2. На территории памятника природы разрешается:

- 1) проведение научно-исследовательских работ по программам, согласованным с министерством экологии Сахалинской области;
- 2) сбор ягод и грибов в личных целях.

2.3. Основные виды разрешенного использования земельных участков, расположенных в границах памятника природы:

- охрана природных территорий;
 - деятельность по особой охране и изучению природы.
-

ПРИЛОЖЕНИЕ

к Положению о памятнике природы
регионального значения Сахалинской
области «Ущелье ручья Октябрьского»,
утвержденному постановлением
Правительства Сахалинской области
от 07 сентября 2020 г. № 419

ОПИСАНИЕ

местоположения границ памятника природы
регионального значения Сахалинской области
«Ущелье ручья Октябрьского»

I. Сведения о памятнике природы регионального значения Сахалинской области «Ущелье ручья Октябрьского»

№ пп.	Характеристика объекта	Описание характеристик
1	2	3
1	Местоположение объекта	Сахалинская область, муниципальное образование городской округ «Александровск-Сахалинский район» Сахалинской области
2	Площадь объекта ± величина погрешности определения площади (P +/- Дельта P)	351,36 га ± 1,64 га
3	Иные характеристики объекта	Особо охраняемая природная территория регионального значения – памятник природы «Ущелье ручья Октябрьского» состоит из 1 кластера

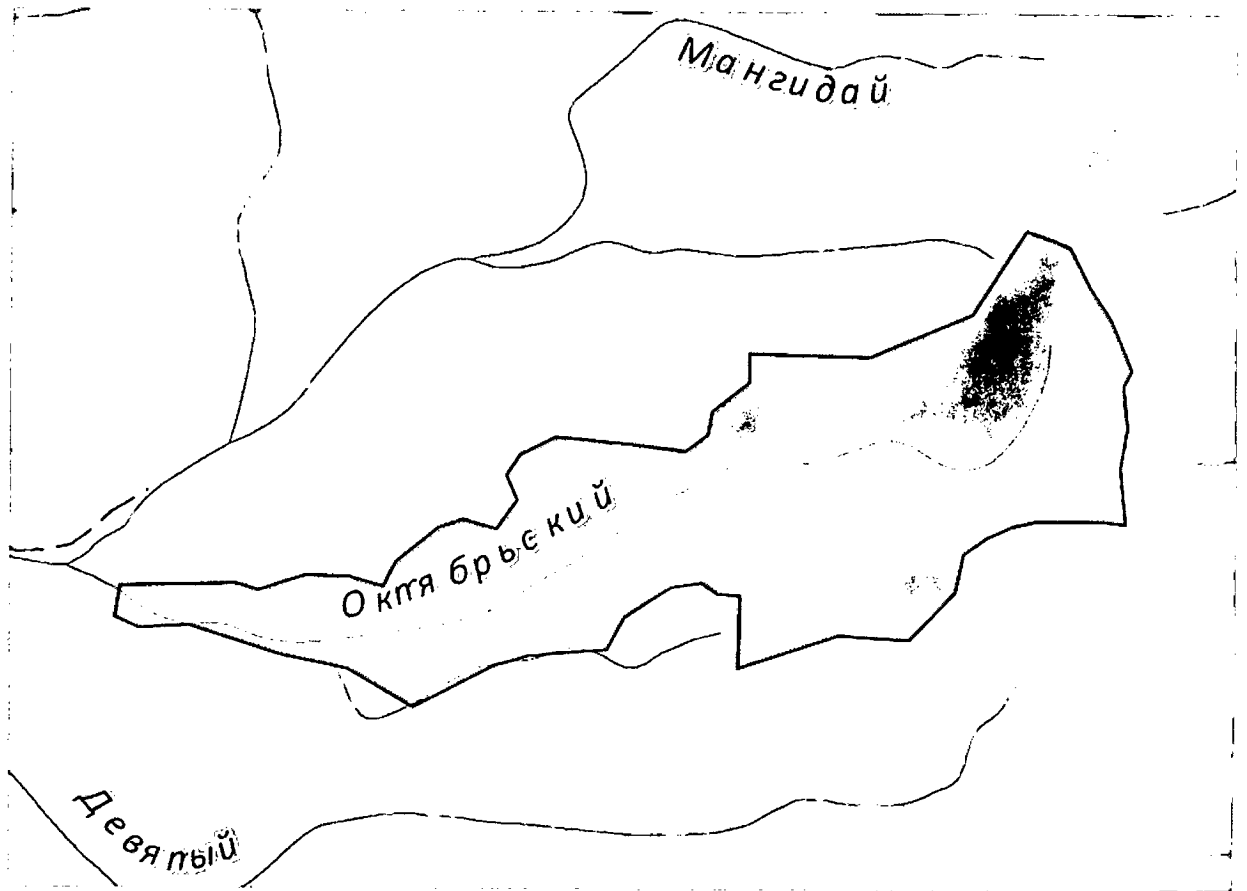
**II. Сведения о местоположении границ памятника
природы регионального значения Сахалинской области
«Ущелье ручья Октябрьского»**

1. Система координат МСК г. Александровск-Сахалинский					
2. Сведения о характерных точках границ памятника природы регионального значения Сахалинской области «Ущелье ручья Октябрьского»					
Обозначение характерных точек границ	Координаты, м		Метод определения координат характерной точки	Средняя квадратическая погрешность положения характерной точки	Описание обозначения точки на местности (при наличии)
	X	Y			
1	2	3	4	5	6
н1	63349.48	94193.11	Картометрический	2.5	-
н2	63364.12	94421.94	Картометрический	2.5	-
н3	63365.34	94687.10	Картометрический	2.5	-
н4	63348.64	94803.85	Картометрический	2.5	-
н5	63390.70	94904.00	Картометрический	2.5	-
н6	63416.20	95013.78	Картометрический	2.5	-
н7	63413.09	95196.98	Картометрический	2.5	-
н8	63377.26	95333.09	Картометрический	2.5	-
н9	63469.27	95386.45	Картометрический	2.5	-
н10	63630.28	95577.23	Картометрический	2.5	-
н11	63669.33	95685.13	Картометрический	2.5	-
н12	63634.18	95835.74	Картометрический	2.5	-
н13	63762.40	95919.32	Картометрический	2.5	-
н14	63876.27	95873.65	Картометрический	2.5	-
н15	63956.23	95934.92	Картометрический	2.5	-
н16	64041.16	96089.59	Картометрический	2.5	-
н17	64033.87	96270.68	Картометрический	2.5	-
н18	64023.78	96401.62	Картометрический	2.5	-
н19	63984.38	96517.24	Картометрический	2.5	-
н20	63986.31	96656.15	Картометрический	2.5	-
н21	64049.72	96742.72	Картометрический	2.5	-
н22	64160.17	96768.94	Картометрический	2.5	-
н23	64286.69	96924.19	Картометрический	2.5	-
н24	64419.50	96926.13	Картометрический	2.5	-
н25	64412.00	97125.88	Картометрический	2.5	-
н26	64414.01	97445.57	Картометрический	2.5	-
н27	64489.01	97576.88	Картометрический	2.5	-
н28	64526.51	97686.32	Картометрический	2.5	-
н29	64595.01	97833.88	Картометрический	2.5	-
н30	64617.51	97891.19	Картометрический	2.5	-

1	2	3	4	5	6
н31	64704.01	97938.19	Картометрический	2.5	-
н32	64935.51	98085.63	Картометрический	2.5	-
н33	64992.08	98130.38	Картометрический	2.5	-
н34	64971.51	98162.62	Картометрический	2.5	-
н35	64936.00	98281.98	Картометрический	2.5	-
н36	64915.52	98320.64	Картометрический	2.5	-
н37	64861.00	98345.37	Картометрический	2.5	-
н38	64759.50	98396.75	Картометрический	2.5	-
н39	64631.00	98494.38	Картометрический	2.5	-
н40	64501.99	98557.13	Картометрический	2.5	-
н41	64378.01	98600.69	Картометрический	2.5	-
н42	64362.50	98593.24	Картометрический	2.5	-
н43	64329.50	98577.68	Картометрический	2.5	-
н44	64114.01	98585.75	Картометрический	2.5	-
н45	63969.50	98560.06	Картометрический	2.5	-
н46	63843.00	98581.50	Картометрический	2.5	-
н47	63727.50	98590.63	Картометрический	2.5	-
н48	63720.00	98591.62	Картометрический	2.5	-
н49	63708.51	98591.89	Картометрический	2.5	-
н50	63712.51	98577.89	Картометрический	2.5	-
н51	63715.01	98529.45	Картометрический	2.5	-
н52	63726.01	98470.07	Картометрический	2.5	-
н53	63722.51	98422.82	Картометрический	2.5	-
н54	63728.51	98320.70	Картометрический	2.5	-
н55	63719.51	98180.82	Картометрический	2.5	-
н56	63705.51	98119.01	Картометрический	2.5	-
н57	63670.51	98022.95	Картометрический	2.5	-
н58	63633.01	97963.57	Картометрический	2.5	-
н59	63573.51	97892.64	Картометрический	2.5	-
н60	63452.01	97872.51	Картометрический	2.5	-
н61	63406.51	97862.01	Картометрический	2.5	-
н62	63342.51	97822.33	Картометрический	2.5	-
н63	63268.51	97763.33	Картометрический	2.5	-
н64	63219.51	97712.51	Картометрический	2.5	-
н65	63194.01	97668.76	Картометрический	2.5	-
н66	63200.50	97578.95	Картометрический	2.5	-
н67	63204.00	97454.14	Картометрический	2.5	-
н68	63198.00	97353.45	Картометрический	2.5	-
н69	63135.50	97195.58	Картометрический	2.5	-
н70	63124.50	97152.70	Картометрический	2.5	-
н71	63053.00	96959.20	Картометрический	2.5	-

1	2	3	4	5	6
н72	63032.50	96916.26	Картометрический	2.5	-
н73	63372.16	96917.02	Картометрический	2.5	-
н74	63379.44	96815.92	Картометрический	2.5	-
н75	63431.73	96722.04	Картометрический	2.5	-
н76	63398.42	96595.53	Картометрический	2.5	-
н77	63254.93	96400.89	Картометрический	2.5	-
н78	63115.21	96328.58	Картометрический	2.5	-
н79	63101.55	96205.79	Картометрический	2.5	-
н80	63098.96	96025.91	Картометрический	2.5	-
н81	63043.95	95848.78	Картометрический	2.5	-
н82	62935.22	95637.90	Картометрический	2.5	-
н83	62850.80	95495.01	Картометрический	2.5	-
н84	62913.02	95385.98	Картометрический	2.5	-
н85	63008.79	95192.98	Картометрический	2.5	-
н86	63059.31	94914.18	Картометрический	2.5	-
н87	63131.42	94687.39	Картометрический	2.5	-
н88	63175.47	94499.16	Картометрический	2.5	-
н89	63164.57	94359.43	Картометрический	2.5	-
н90	63182.19	94216.67	Картометрический	2.5	-
н91	63211.18	94164.16	Картометрический	2.5	-
н1	63349.48	94193.11	Картометрический	2.5	-

**III. План границ памятника природы регионального значения
Сахалинской области «Ущелье ручья Октябрьского»**



Масштаб 1:32500

Используемые условные знаки и обозначения:

————— - граница памятника природы регионального значения Сахалинской области
«Ущелье ручья Октябрьского».

—————

УТВЕРЖДЕНО

постановлением Правительства
Сахалинской области
от 07 сентября 2020 г. № 419

ПОЛОЖЕНИЕ

о памятнике природы регионального значения Сахалинской области «Остров Чайка»

1. Общие положения

1.1. Настоящее Положение разработано в соответствии с требованиями Федерального закона от 14.03.1995 № 33-ФЗ «Об особо охраняемых природных территориях», Федерального закона от 10.01.2002 № 7-ФЗ «Об охране окружающей среды», Федерального закона от 24.04.1995 № 52-ФЗ «О животном мире», Лесного кодекса Российской Федерации, Земельного кодекса Российской Федерации, Закона Сахалинской области от 21.12.2006 № 120-ЗО «Об особо охраняемых природных территориях Сахалинской области», приказа Министерства экономического развития Российской Федерации от 01.09.2014 № 540 «Об утверждении Классификатора видов разрешенного использования земельных участков».

1.2. Памятник природы регионального значения Сахалинской области «Остров Чайка» (далее – памятник природы) создан решением исполнительного комитета Сахалинского областного Совета народных депутатов от 25.02.1986 № 61 «О признании достопримечательных природных объектов области государственными памятниками природы».

1.3. Профиль памятника природы - зоологический.

1.4. Памятник природы создан без ограничения срока действия.

1.5. Памятник природы расположен на территории Сахалинской области муниципального образования «Городской округ Ногликский».

1.6. Площадь территории памятника природы составляет 66,32 га.

1.7. Описание местоположения границ памятника природы представлено в приложении к настоящему Положению.

1.8. Границы и особенности режима особой охраны памятника природы учитываются при разработке планов и перспектив экономического и социального развития, проектов освоения территории, подготовке документов территориального планирования и проведении инвентаризации земель.

1.9. Памятник природы находится в ведении министерства экологии Сахалинской области.

1.10. Земельные участки в составе памятника природы не изымаются у собственников, владельцев и пользователей этих участков.

2. Режим особой охраны территории памятника природы

2.1. На территории памятника природы запрещается всякая деятельность, влекущая за собой нарушение сохранности памятника природы, в том числе:

- 1) осуществление любой деятельности в период с 20 мая по 20 августа, влекущей за собой нарушение покоя колониально гнездящихся птиц;
- 2) любые воздействия на растительность, ландшафт острова, изменение видового состава растительности, сбор и выкапывание растений;
- 3) разорение птичьих гнезд;
- 4) все виды охоты и все виды рыболовства;
- 5) строительство или размещение любых постоянных или временных сооружений, зданий, прокладка коммуникаций;
- 6) проведение мелиоративных работ, изменение гидрологического и гидрохимического состава водных объектов;
- 7) разрушение берегов, выемка грунтов;
- 8) повреждение почвенно-растительного покрова;

- 9) устройство стоянок, бивуаков, кемпингов;
- 10) движение всех видов транспорта;
- 11) складирование отходов, захламление и загрязнение территории;
- 12) разведение костров.

2.2. На территории памятника природы разрешается проведение мониторинговых исследований колониально гнездящихся птиц (без изъятия птиц и яиц) по программам, согласованным с министерством экологии Сахалинской области.

2.3. Основные виды разрешенного использования земельных участков, расположенных в границах памятника природы:

- охрана природных территорий;
 - деятельность по особой охране и изучению природы.
-

ПРИЛОЖЕНИЕ

к Положению о памятнике природы
регионального значения Сахалинской
области «Остров Чайка», утвержденному
постановлением Правительства
Сахалинской области
от 07 сентября 2020 г. № 419

ОПИСАНИЕ

местоположения границ памятника природы
регионального значения Сахалинской области
«Остров Чайка»

I. Сведения о памятнике природы регионального значения Сахалинской области «Остров Чайка»

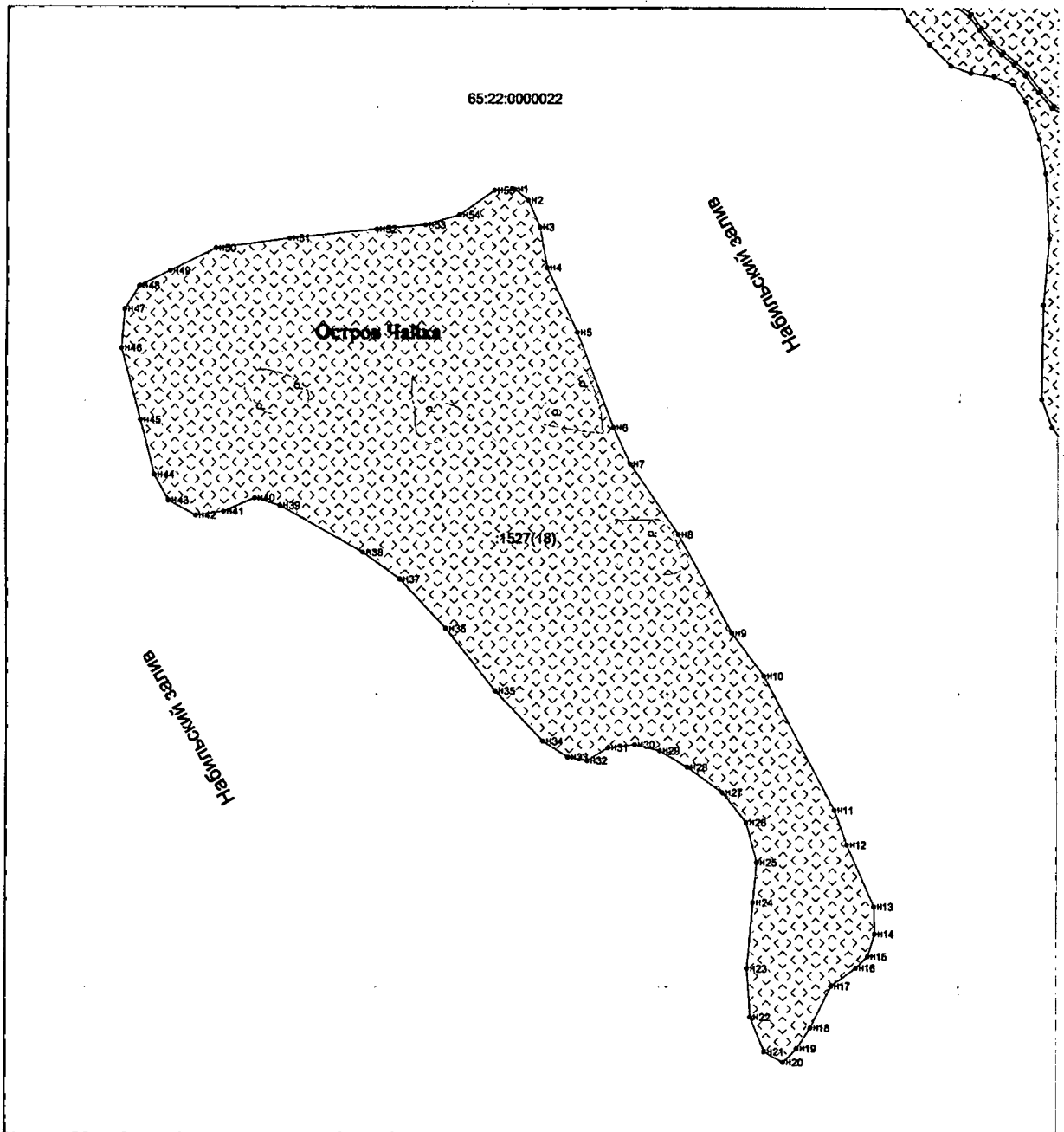
№ пп.	Характеристика объекта	Описание характеристик
1	2	3
1	Местоположение объекта	Сахалинская область, муниципальное образование «Городской округ Ногликский»
2	Площадь объекта ± величина погрешности определения площади (P +/- Дельта P)	66,32 га ± 10180 кв. м
3	Иные характеристики объекта	Особо охраняемая природная территория регионального значения – памятник природы «Остров Чайка» состоит из 1 кластера

**II. Сведения о местоположении границ
памятника природы регионального значения
Сахалинской области «Остров Чайка»**

1. Система координат МСК пгт. Ноглики					
2. Сведения о характерных точках границ памятника природы регионального значения Сахалинской области «Остров Чайка»					
Обозначение характерных точек границ	Координаты, м		Метод определения координат характерной точки	Средняя квадратическая погрешность положения характерной точки	Описание обозначения точки на местности (при наличии)
	X	Y			
1	2	3	4	5	6
н1	-898.73	16522.87	Картометрический	5.0	-
н2	-917.52	16546.41	Картометрический	5.0	-
н3	-963.06	16566.56	Картометрический	5.0	-
н4	-1032.10	16578.92	Картометрический	5.0	-
н5	-1142.06	16631.14	Картометрический	5.0	-
н6	-1304.45	16693.27	Картометрический	5.0	-
н7	-1366.68	16722.31	Картометрический	5.0	-
н8	-1487.17	16805.66	Картометрический	5.0	-
н9	-1655.06	16898.06	Картометрический	5.0	-
н10	-1728.10	16953.11	Картометрический	5.0	-
н11	-1956.96	17074.32	Картометрический	5.0	-
н12	-2016.18	17095.74	Картометрический	5.0	-
н13	-2122.10	17142.34	Картометрический	5.0	-
н14	-2168.70	17143.75	Картометрический	5.0	-
н15	-2206.96	17131.77	Картометрический	5.0	-
н16	-2226.64	17111.57	Картометрический	5.0	-
н17	-2257.66	17068.91	Картометрический	5.0	-
н18	-2329.68	17033.60	Картометрический	5.0	-
н19	-2365.56	17010.37	Картометрический	5.0	-
н20	-2388.99	16987.00	Картометрический	5.0	-
н21	-2370.64	16954.52	Картометрический	5.0	-
н22	-2311.32	16930.52	Картометрический	5.0	-
н23	-2227.47	16924.75	Картометрический	5.0	-
н24	-2115.03	16934.75	Картометрический	5.0	-
н25	-2046.05	16941.27	Картометрический	5.0	-
н26	-1977.76	16923.01	Картометрический	5.0	-
н27	-1926.55	16882.15	Картометрический	5.0	-
н28	-1883.44	16821.78	Картометрический	5.0	-
н29	-1855.20	16773.77	Картометрический	5.0	-
н30	-1844.79	16730.86	Картометрический	5.0	-

1	2	3	4	5	6
н31	-1849.93	16685.50	Картометрический	5.0	-
н32	-1871.97	16649.51	Картометрический	5.0	-
н33	-1866.10	16616.30	Картометрический	5.0	-
н34	-1839.34	16573.81	Картометрический	5.0	-
н35	-1753.52	16491.33	Картометрический	5.0	-
н36	-1647.61	16406.61	Картометрический	5.0	-
н37	-1563.56	16327.44	Картометрический	5.0	-
н38	-1517.69	16263.98	Картометрический	5.0	-
н39	-1437.51	16121.07	Картометрический	5.0	-
н40	-1424.71	16077.26	Картометрический	5.0	-
н41	-1447.53	16023.86	Картометрический	5.0	-
н42	-1454.14	15975.90	Картометрический	5.0	-
н43	-1428.61	15928.71	Картометрический	5.0	-
н44	-1384.58	15904.38	Картометрический	5.0	-
н45	-1291.06	15880.71	Картометрический	5.0	-
н46	-1168.62	15847.41	Картометрический	5.0	-
н47	-1102.32	15853.01	Картометрический	5.0	-
н48	-1062.82	15877.89	Картометрический	5.0	-
н49	-1037.56	15930.71	Картометрический	5.0	-
н50	-999.22	16010.27	Картометрический	5.0	-
н51	-982.48	16136.88	Картометрический	5.0	-
н52	-966.95	16286.57	Картометрический	5.0	-
н53	-959.48	16370.16	Картометрический	5.0	-
н54	-942.38	16428.71	Картометрический	5.0	-
н55	-900.81	16488.39	Картометрический	5.0	-
н1	-898.73	16522.87	Картометрический	5.0	-

III. План границ памятника природы регионального значения Сахалинской области «Остров Чайка»



Масштаб 1:11200

Используемые условные знаки и обозначения:

- - граница памятника природы регионального значения Сахалинской области «Остров Чайка»;
- - характерная точка границы.

УТВЕРЖДЕНО

постановлением Правительства
Сахалинской области

от 07 сентября 2020 г. № 419

ПОЛОЖЕНИЕ

о памятнике природы регионального значения Сахалинской области «Остров Лярво»

1. Общие положения

1.1. Настоящее Положение разработано в соответствии с требованиями Федерального закона от 14.03.1995 № 33-ФЗ «Об особо охраняемых природных территориях», Федерального закона от 10.01.2002 № 7-ФЗ «Об охране окружающей среды», Федерального закона от 24.04.1995 № 52-ФЗ «О животном мире», Лесного кодекса Российской Федерации, Земельного кодекса Российской Федерации, Закона Сахалинской области от 21.12.2006 № 120-ЗО «Об особо охраняемых природных территориях Сахалинской области», приказа Министерства экономического развития Российской Федерации от 01.09.2014 № 540 «Об утверждении Классификатора видов разрешенного использования земельных участков».

1.2. Памятник природы регионального значения Сахалинской области «Остров Лярво» (далее – памятник природы) создан решением исполнительного комитета Сахалинского областного Совета народных депутатов от 19.05.1983 № 186 «О признании редких и достопримечательных природных объектов области государственными памятниками природы».

1.3. Профиль памятника природы - комплексный.

1.4. Памятник природы создан без ограничения срока действия.

1.5. Памятник природы расположен на территории Сахалинской области в границах муниципального образования «Городской округ Ногликский».

1.6. Площадь территории памятника природы составляет 101,02 га.

1.7. Описание местоположения границ памятника природы представлено в приложении к настоящему Положению.

1.8. Границы и особенности режима особой охраны памятника природы учитываются при разработке планов и перспектив экономического и социального развития, проектов освоения территории, подготовке документов территориального планирования и проведении инвентаризации земель.

1.9. Памятник природы находится в ведении министерства экологии Сахалинской области.

1.10. Земельные участки в составе памятника природы не изымаются у собственников, владельцев и пользователей этих участков.

2. Режим особой охраны территории памятника природы

2.1. На территории памятника природы запрещается всякая деятельность, влекущая за собой нарушение сохранности памятника природы, в том числе:

- 1) осуществление любой деятельности в период с 20 мая по 20 августа, влекущей за собой нарушение покоя колониально гнездящихся птиц;
- 2) любые воздействия на растительность, ландшафт острова, изменение видового состава растительности, сбор и выкапывание растений;
- 3) строительство или размещение любых постоянных или временных сооружений, зданий, прокладка коммуникаций;
- 4) проведение мелиоративных работ, изменение гидрологического и гидрохимического состава водных объектов;
- 5) разрушение берегов, выемка грунтов;
- 6) все виды охоты и все виды рыболовства;
- 7) устройство стоянок, бивуаков, кемпингов;
- 8) движение всех видов транспорта;

- 9) складирование отходов, захламление и загрязнение территории;
- 10) разведение костров;
- 11) повреждение почвенно-растительного покрова.

2.2. На территории памятника природы разрешается проведение мониторинговых исследований колониально гнездящихся птиц (без изъятия птиц и яиц) по программам, согласованным с министерством экологии Сахалинской области.

2.3. Основные виды разрешенного использования земельных участков, расположенных в границах памятника природы:

- охрана природных территорий;
 - деятельность по особой охране и изучению природы.
-

ПРИЛОЖЕНИЕ

к Положению о памятнике природы
регионального значения Сахалинской
области «Остров Лярво», утвержденному
постановлением Правительства
Сахалинской области
от 07 сентября 2020 г. № 419

ОПИСАНИЕ

местоположения границ памятника природы
регионального значения Сахалинской области
«Остров Лярво»

I. Сведения о памятнике природы регионального значения Сахалинской области «Остров Лярво»

№ пп.	Характеристика объекта	Описание характеристик
1	2	3
1	Местоположение объекта	Сахалинская область, муниципальное образование «Городской округ Ногликский»
2	Площадь объекта ± величина погрешности определения площади (Р +/- Дельта Р)	101,02 га ± 12563 кв. м
3	Иные характеристики объекта	Особо охраняемая природная территория регионального значения — памятник природы «Остров Лярво» состоит из 1 кластера

II. Сведения о местоположении границ памятника природы регионального значения Сахалинской области «Остров Лявво»

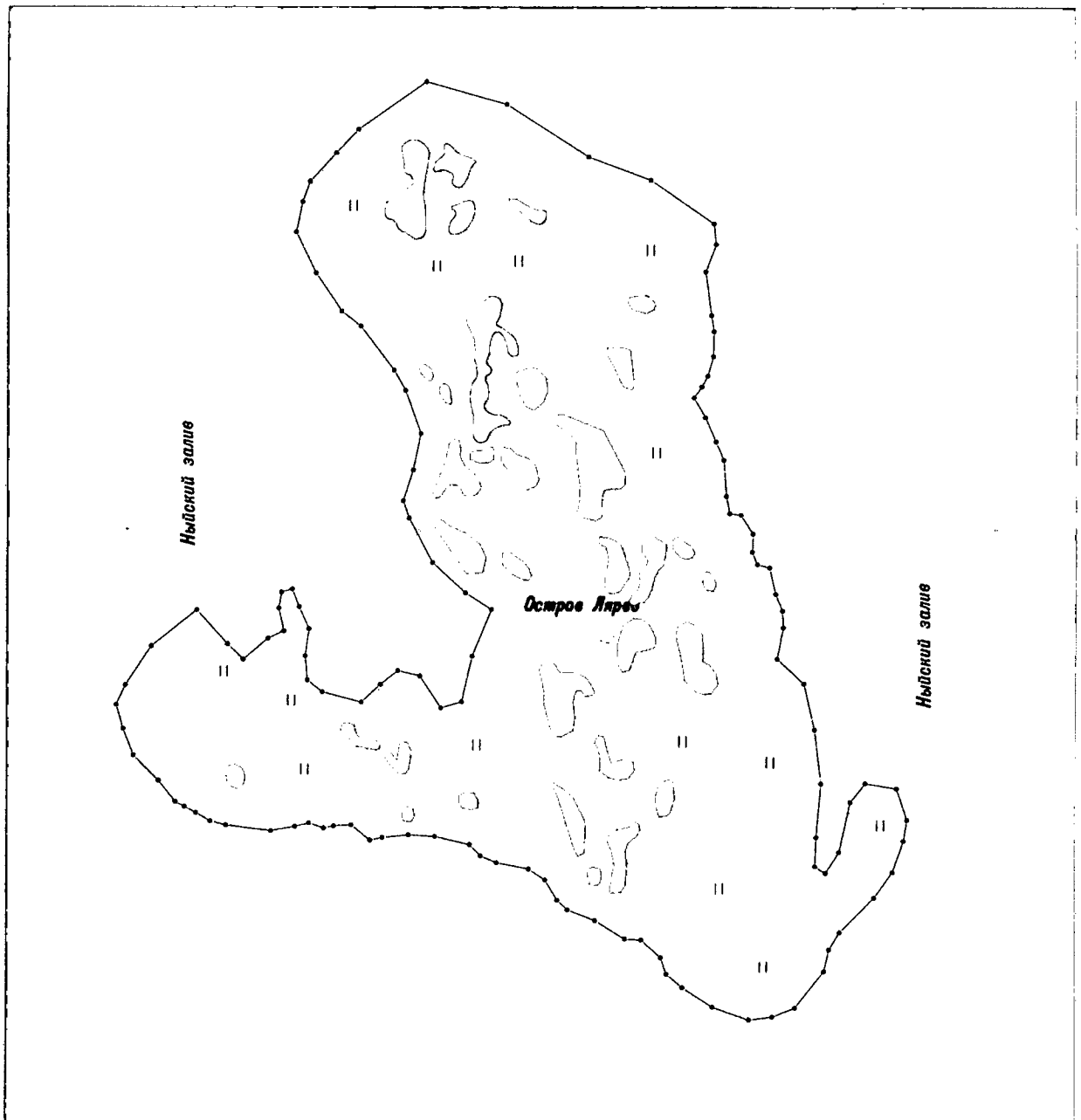
1. Система координат МСК пгт. Ноглики					
2. Сведения о характерных точках границ памятника природы регионального значения Сахалинской области «Остров Лявво»					
Обозначение характерных точек границ	Координаты, м		Метод определения координат характерной точки	Средняя квадратическая погрешность положения характерной точки	Описание обозначения точки на местности (при наличии)
	X	Y			
1	2	3	4	5	6
н1	50264.98	2015.82	Картометрический	5.0	-
н2	50226.29	2154.95	Картометрический	5.0	-
н3	50136.33	2297.06	Картометрический	5.0	-
н4	50096.62	2404.70	Картометрический	5.0	-
н5	50022.14	2513.69	Картометрический	5.0	-
н6	49986.93	2517.31	Картометрический	5.0	-
н7	49940.25	2499.49	Картометрический	5.0	-
н8	49865.67	2509.55	Картометрический	5.0	-
н9	49838.31	2513.96	Картометрический	5.0	-
н10	49795.46	2513.07	Картометрический	5.0	-
н11	49762.23	2503.49	Картометрический	5.0	-
н12	49743.68	2493.35	Картометрический	5.0	-
н13	49724.77	2479.91	Картометрический	5.0	-
н14	49691.06	2499.75	Картометрический	5.0	-
н15	49649.53	2518.04	Картометрический	5.0	-
н16	49618.28	2531.51	Картометрический	5.0	-
н17	49556.26	2536.02	Картометрический	5.0	-
н18	49526.56	2542.00	Картометрический	5.0	-
н19	49523.76	2561.43	Картометрический	5.0	-
н20	49491.64	2582.35	Картометрический	5.0	-
н21	49460.88	2580.88	Картометрический	5.0	-
н22	49439.53	2589.81	Картометрический	5.0	-
н23	49434.15	2611.05	Картометрический	5.0	-
н24	49388.96	2621.53	Картометрический	5.0	-
н25	49360.60	2633.31	Картометрический	5.0	-
н26	49331.64	2635.17	Картометрический	5.0	-
н27	49278.37	2624.80	Картометрический	5.0	-
н28	49236.05	2671.30	Картометрический	5.0	-
н29	49157.31	2689.64	Картометрический	5.0	-
н30	49064.77	2700.64	Картометрический	5.0	-

1	2	3	4	5	6
н31	48973.00	2692.32	Картометрический	5.0	-
н32	48922.81	2690.61	Картометрический	5.0	-
н33	48911.61	2708.85	Картометрический	5.0	-
н34	48947.25	2732.05	Картометрический	5.0	-
н35	49033.11	2751.43	Картометрический	5.0	-
н36	49065.41	2777.53	Картометрический	5.0	-
н37	49056.59	2831.13	Картометрический	5.0	-
н38	49002.93	2849.04	Картометрический	5.0	-
н39	48966.72	2843.15	Картометрический	5.0	-
н40	48913.09	2824.14	Картометрический	5.0	-
н41	48869.13	2792.41	Картометрический	5.0	-
н42	48810.48	2733.30	Картометрический	5.0	-
н43	48780.88	2715.19	Картометрический	5.0	-
н44	48743.62	2706.29	Картометрический	5.0	-
н45	48680.44	2656.68	Картометрический	5.0	-
н46	48664.79	2617.56	Картометрический	5.0	-
н47	48659.78	2577.09	Картометрический	5.0	-
н48	48681.78	2514.54	Картометрический	5.0	-
н49	48715.38	2462.41	Картометрический	5.0	-
н50	48738.79	2434.77	Картометрический	5.0	-
н51	48767.49	2424.83	Картометрический	5.0	-
н52	48797.20	2391.39	Картометрический	5.0	-
н53	48799.01	2362.76	Картометрический	5.0	-
н54	48830.40	2310.97	Картометрический	5.0	-
н55	48848.56	2263.43	Картометрический	5.0	-
н56	48864.90	2245.63	Картометрический	5.0	-
н57	48899.59	2224.38	Картометрический	5.0	-
н58	48918.26	2195.94	Картометрический	5.0	-
н59	48929.19	2140.25	Картометрический	5.0	-
н60	48940.87	2112.47	Картометрический	5.0	-
н61	48960.15	2093.60	Картометрический	5.0	-
н62	48974.07	2033.15	Картометрический	5.0	-
н63	48976.82	1987.28	Картометрический	5.0	-
н64	48972.24	1942.04	Картометрический	5.0	-
н65	48967.36	1921.04	Картометрический	5.0	-
н66	48993.78	1888.30	Картометрический	5.0	-
н67	48991.95	1857.79	Картометрический	5.0	-
н68	48988.12	1840.85	Картометрический	5.0	-
н69	48996.86	1815.24	Картометрический	5.0	-
н70	48990.93	1790.93	Картометрический	5.0	-
н71	48983.36	1749.69	Картометрический	5.0	-

1	2	3	4	5	6
н72	48993.10	1671.94	Картометрический	5.0	-
н73	49000.02	1644.84	Картометрический	5.0	-
н74	49014.60	1620.04	Картометрический	5.0	-
н75	49024.73	1600.33	Картометрический	5.0	-
н76	49033.09	1584.56	Картометрический	5.0	-
н77	49069.34	1555.25	Картометрический	5.0	-
н78	49112.73	1511.70	Картометрический	5.0	-
н79	49158.38	1493.88	Картометрический	5.0	-
н80	49199.23	1481.93	Картометрический	5.0	-
н81	49232.72	1497.73	Картометрический	5.0	-
н82	49299.59	1542.61	Картометрический	5.0	-
н83	49361.29	1620.50	Картометрический	5.0	-
н84	49302.96	1674.03	Картометрический	5.0	-
н85	49276.77	1701.38	Картометрический	5.0	-
н86	49312.90	1744.05	Картометрический	5.0	-
н87	49325.76	1771.02	Картометрический	5.0	-
н88	49364.33	1762.30	Картометрический	5.0	-
н89	49391.76	1767.05	Картометрический	5.0	-
н90	49397.03	1785.11	Картометрический	5.0	-
н91	49366.85	1797.23	Картометрический	5.0	-
н92	49329.27	1814.40	Картометрический	5.0	-
н93	49282.82	1807.97	Картометрический	5.0	-
н94	49241.74	1811.88	Картометрический	5.0	-
н95	49221.28	1837.71	Картометрический	5.0	-
н96	49203.96	1905.45	Картометрический	5.0	-
н97	49234.72	1938.51	Картометрический	5.0	-
н98	49257.79	1968.54	Картометрический	5.0	-
н99	49248.91	2006.64	Картометрический	5.0	-
н100	49194.24	2043.07	Картометрический	5.0	-
н101	49204.80	2079.21	Картометрический	5.0	-
н102	49282.63	2097.03	Картометрический	5.0	-
н103	49362.46	2130.69	Картометрический	5.0	-
н104	49390.48	2085.84	Картометрический	5.0	-
н105	49442.46	2028.43	Картометрический	5.0	-
н106	49518.42	1987.85	Картометрический	5.0	-
н107	49547.85	1977.19	Картометрический	5.0	-
н108	49600.76	1994.35	Картометрический	5.0	-
н109	49663.25	2007.58	Картометрический	5.0	-
н110	49737.42	1980.99	Картометрический	5.0	-
н111	49772.10	1960.84	Картометрический	5.0	-
н112	49846.79	1903.36	Картометрический	5.0	-

1	2	3	4	5	6
н113	49872.58	1870.29	Картометрический	5.0	-
н114	49937.97	1825.32	Картометрический	5.0	-
н115	50008.24	1791.14	Картометрический	5.0	-
н116	50059.45	1801.95	Картометрический	5.0	-
н117	50094.46	1814.86	Картометрический	5.0	-
н118	50143.09	1860.24	Картометрический	5.0	-
н119	50183.60	1898.80	Картометрический	5.0	-
н1	50264.98	2015.82	Картометрический	5.0	-

III. План границ памятника природы регионального значения Сахалинской области «Остров Ляво»



Масштаб 1:11500

Используемые условные знаки и обозначения:

- - граница памятника природы регионального значения Сахалинской области «Остров Ляво»;
- - характерная точка границы.

УТВЕРЖДЕНО

постановлением Правительства
Сахалинской области

от 07 сентября 2020 г. № 419

ПОЛОЖЕНИЕ

о памятнике природы регионального значения Сахалинской области «Лунский залив»

1. Общие положения

1.1. Настоящее Положение разработано в соответствии с требованиями Федерального закона от 14.03.1995 № 33-ФЗ «Об особо охраняемых природных территориях», Федерального закона от 10.01.2002 № 7-ФЗ «Об охране окружающей среды», Федерального закона от 24.04.1995 № 52-ФЗ «О животном мире», Лесного кодекса Российской Федерации, Земельного кодекса Российской Федерации, Водного кодекса Российской Федерации, Федерального закона от 20.12.2004 № 166-ФЗ «О рыболовстве и сохранении водных биологических ресурсов», Закона Сахалинской области от 21.12.2006 № 120-ЗО «Об особо охраняемых природных территориях Сахалинской области», приказа Министерства экономического развития Российской Федерации от 01.09.2014 № 540 «Об утверждении Классификатора видов разрешенного использования земельных участков».

1.2. Памятник природы регионального значения Сахалинской области «Лунский залив» (далее – памятник природы) создан постановлением Губернатора Сахалинской области от 08.09.1997 № 421 «О создании комплексного памятника природы регионального значения «Лунский залив».

1.3. Профиль памятника природы - комплексный.

1.4. Памятник природы создан без ограничения срока действия.

1.5. Памятник природы расположен на территории Сахалинской области в границах муниципального образования «Городской округ Ногликский».

1.6. Площадь территории памятника природы составляет 22581,65 га.

1.7. Описание местоположения границ памятника природы представлено в приложении к настоящему Положению.

1.8. Границы и особенности режима особой охраны памятника природы учитываются при разработке планов и перспектив экономического и социального развития, проектов освоения территории, подготовке документов территориального планирования и проведении инвентаризации земель.

1.9. Памятник природы находится в ведении министерства экологии Сахалинской области (далее – Министерство).

1.10. Земельные участки в составе памятника природы не изымаются у собственников, владельцев и пользователей этих участков.

2. Режим особой охраны территории памятника природы

2.1. На территории памятника природы запрещается всякая деятельность, влекущая за собой нарушение сохранности памятника природы, в том числе:

1) предоставление земельных участков под строительство или размещение постоянных или временных зданий и сооружений, дорог и трубопроводов, линий электропередачи и других коммуникаций, за исключением имеющих поселений коренных малочисленных народов Севера для ведения традиционного образа жизни;

2) промысловая, спортивная и любительская охота;

3) разорение птичьих гнезд;

4) движение маломерных судов по акватории залива в период миграции птиц (с 01 мая по 10 июня и с 01 сентября по 01 ноября), за исключением лодок родовых общин коренных малочисленных народов Севера, научно-исследовательских экспедиций (по согласованию с Министерством);

- 5) рубки лесных насаждений (за исключением рубок ухода за лесами в насаждениях искусственного происхождения (лесных культурах) в порядке, установленном лесным законодательством);
- 6) осуществление любой деятельности в период с 01 июня по 30 августа на островах, расположенных в северной части залива между протокой из залива в море и устьем ручья Кавле, влекущей за собой нарушение покоя гнездящихся птиц;
- 7) повреждение почвенно-растительного покрова;
- 8) проведение гидромелиоративных, ирригационных работ, разведка и добыча всех видов полезных ископаемых;
- 9) размещение и захоронение отходов производства и потребления, хранение и применение ядохимикатов, минеральных удобрений, химических реагентов и стимуляторов роста растений, загрязнение, захламление и замусоривание территории и акватории;
- 10) дноуглубительные, буровые и взрывные работы;
- 11) проезд и стоянка автотранспорта, в том числе вездеходного (за исключением гусеничного), маломерных судов и иных плавучих транспортных средств, без специального разрешения, выдаваемого Министерством (кроме транспортных средств Министерства, подведомственных ему учреждений при осуществлении федерального государственного надзора в установленных сферах деятельности и государственного надзора в области охраны и использования особо охраняемых природных территорий регионального значения, охраны территории памятника природы и выполнении мероприятий, связанных с обеспечением функционирования памятника природы);
- 12) промышленное рыболовство;
- 13) выпас скота;
- 14) беспривязное содержание собак;
- 15) проезд и стоянка гусеничного транспорта (кроме транспортных средств Министерства, подведомственных ему учреждений при осуществле-

нии федерального государственного надзора в установленных сферах деятельности и государственного надзора в области охраны и использования особо охраняемых природных территорий регионального (областного) значения, охраны территории памятника природы и выполнении мероприятий, связанных с обеспечением функционирования памятника природы);

16) посещение и пребывание на территории памятника природы граждан в любых целях без специального разрешения, выдаваемого Министерством;

17) строительство и использование постоянных или временных зданий, сооружений, объектов всех видов и любого назначения (кроме кордонов, предназначенных для осуществления охраны памятника природы).

2.2. На территории памятника природы разрешается:

1) научно-исследовательская деятельность по согласованию с Министерством;

2) любительское рыболовство;

3) рекреационная деятельность при условии соблюдения ограничений, установленных режимом особой охраны территории памятника природы;

4) организованный туризм;

5) рыболовство в целях обеспечения ведения традиционного образа жизни и осуществления традиционной хозяйственной деятельности коренных малочисленных народов Севера.

2.3. Основные виды разрешенного использования земельных участков, расположенных в границах памятника природы:

- охрана природных территорий;

- деятельность по особой охране и изучению природы;

- природно-познавательный туризм.

ПРИЛОЖЕНИЕ

к Положению о памятнике природы
регионального значения Сахалинской
области «Лунский залив», утвержденному
постановлением Правительства
Сахалинской области
от 07 сентября 2020 г. № 419

ОПИСАНИЕ

местоположения границ памятника природы
регионального значения Сахалинской области
«Лунский залив»

I. Сведения о памятнике природы регионального значения Сахалинской области «Лунский залив»

№ пп.	Характеристика объекта	Описание характеристик
1	2	3
1	Местоположение объекта	Сахалинская область, муниципальное образование «Городской округ Ногликский»
2	Площадь объекта ± величина погрешности определения площади (Р +/- Дельта Р)	22581,65 га ± 187840 кв. м
3	Иные характеристики объекта	Особо охраняемая природная территория регионального значения — памятник природы «Лунский залив» состоит из 1 кластера

**II. Сведения о местоположении границ
памятника природы регионального значения
Сахалинской области «Лунский залив»**

1. Система координат МСК пгт. Ноглики					
2. Сведения о характерных точках границ памятника природы регионального значения Сахалинской области «Лунский залив»					
Обозначение характерных точек границ	Координаты, м		Метод определения координат характерной точки	Средняя квадратическая погрешность положения характерной точки	Описание обозначения точки на местности (при наличии)
	X	Y			
1	2	3	4	5	6
н1	-32788.37	17569.88	Картометрический	5.0	-
н2	-32789.63	18391.21	Картометрический	5.0	-
н3	-32818.84	24463.12	Картометрический	5.0	-
н4	-32816.50	24641.42	Картометрический	5.0	-
н5	-32857.19	25074.61	Картометрический	5.0	-
н6	-32863.48	25320.83	Картометрический	5.0	-
н7	-32883.16	25446.54	Картометрический	5.0	-
н8	-33019.06	25456.95	Картометрический	5.0	-
н9	-33086.05	25470.42	Картометрический	5.0	-
н10	-33127.59	25479.70	Картометрический	5.0	-
н11	-33170.82	25533.34	Картометрический	5.0	-
н12	-33263.76	25532.63	Картометрический	5.0	-
н13	-33279.82	25512.23	Картометрический	5.0	-
н14	-33313.00	25517.23	Картометрический	5.0	-
н15	-33325.30	25532.17	Картометрический	5.0	-
н16	-33423.19	25531.43	Картометрический	5.0	-
н17	-33452.96	25535.84	Картометрический	5.0	-
н18	-33480.06	25569.24	Картометрический	5.0	-
н19	-33659.75	25567.89	Картометрический	5.0	-
н20	-33687.82	25579.51	Картометрический	5.0	-
н21	-33721.36	25592.32	Картометрический	5.0	-
н22	-33747.71	25600.30	Картометрический	5.0	-
н23	-33781.44	25605.60	Картометрический	5.0	-
н24	-33897.64	25621.33	Картометрический	5.0	-
н25	-33973.51	25629.59	Картометрический	5.0	-
н26	-34012.16	25632.74	Картометрический	5.0	-
н27	-34106.72	25633.17	Картометрический	5.0	-
н28	-34173.70	25636.45	Картометрический	5.0	-
н29	-34191.78	25680.74	Картометрический	5.0	-
н30	-34500.71	25678.43	Картометрический	5.0	-

1	2	3	4	5	6
н31	-34531.74	25690.38	Картометрический	5.0	-
н32	-34561.82	25688.18	Картометрический	5.0	-
н33	-34593.65	25677.72	Картометрический	5.0	-
н34	-34639.60	25697.71	Картометрический	5.0	-
н35	-34902.89	25713.66	Картометрический	5.0	-
н36	-34978.72	25726.01	Картометрический	5.0	-
н37	-35057.66	25751.80	Картометрический	5.0	-
н38	-35125.89	25755.86	Картометрический	5.0	-
н39	-35411.76	25801.81	Картометрический	5.0	-
н40	-35492.59	25810.02	Картометрический	5.0	-
н41	-35583.61	25824.37	Картометрический	5.0	-
н42	-35620.14	25830.22	Картометрический	5.0	-
н43	-35656.13	25830.22	Картометрический	5.0	-
н44	-35676.14	25823.67	Картометрический	5.0	-
н45	-35798.09	25822.77	Картометрический	5.0	-
н46	-35898.42	25837.05	Картометрический	5.0	-
н47	-35906.35	25839.06	Картометрический	5.0	-
н48	-35955.10	25899.16	Картометрический	5.0	-
н49	-36140.55	25897.78	Картометрический	5.0	-
н50	-36171.82	25936.85	Картометрический	5.0	-
н51	-36264.34	25936.18	Картометрический	5.0	-
н52	-36299.87	25959.78	Картометрический	5.0	-
н53	-36604.55	25971.89	Картометрический	5.0	-
н54	-36652.74	25983.97	Картометрический	5.0	-
н55	-36727.83	25990.60	Картометрический	5.0	-
н56	-36759.03	25970.75	Картометрический	5.0	-
н57	-36996.74	25968.98	Картометрический	5.0	-
н58	-37011.40	25970.04	Картометрический	5.0	-
н59	-37076.11	25978.33	Картометрический	5.0	-
н60	-37099.23	26006.48	Картометрический	5.0	-
н61	-37284.69	26005.09	Картометрический	5.0	-
н62	-37315.96	26044.19	Картометрический	5.0	-
н63	-37572.78	26042.28	Картометрический	5.0	-
н64	-37632.25	26050.83	Картометрический	5.0	-
н65	-37656.18	26079.93	Картометрический	5.0	-
н66	-37850.66	26078.48	Картометрический	5.0	-
н67	-37932.52	26084.10	Картометрический	5.0	-
н68	-37939.88	26085.03	Картометрический	5.0	-
н69	-37965.41	26116.96	Картометрический	5.0	-
н70	-38027.37	26116.50	Картометрический	5.0	-
н71	-38067.02	26121.15	Картометрический	5.0	-

1	2	3	4	5	6
н72	-38304.89	26141.48	Картометрический	5.0	-
н73	-38318.89	26144.17	Картометрический	5.0	-
н74	-38328.65	26141.76	Картометрический	5.0	-
н75	-38388.19	26156.05	Картометрический	5.0	-
н76	-38433.44	26151.29	Картометрический	5.0	-
н77	-38477.50	26159.62	Картометрический	5.0	-
н78	-38529.90	26167.96	Картометрический	5.0	-
н79	-38581.11	26166.77	Картометрический	5.0	-
н80	-38707.79	26188.00	Картометрический	5.0	-
н81	-38749.62	26195.26	Картометрический	5.0	-
н82	-38807.56	26205.16	Картометрический	5.0	-
н83	-38846.42	26206.57	Картометрический	5.0	-
н84	-38874.69	26210.81	Картометрический	5.0	-
н85	-38901.83	26209.19	Картометрический	5.0	-
н86	-38955.43	26222.49	Картометрический	5.0	-
н87	-39025.52	26221.94	Картометрический	5.0	-
н88	-39114.91	26236.53	Картометрический	5.0	-
н89	-39151.40	26246.87	Картометрический	5.0	-
н90	-39204.69	26253.36	Картометрический	5.0	-
н91	-39242.91	26261.87	Картометрический	5.0	-
н92	-39264.04	26265.08	Картометрический	5.0	-
н93	-39338.99	26267.34	Картометрический	5.0	-
н94	-39512.00	26299.01	Картометрический	5.0	-
н95	-39560.33	26308.24	Картометрический	5.0	-
н96	-39615.63	26313.26	Картометрический	5.0	-
н97	-39671.92	26326.33	Картометрический	5.0	-
н98	-39746.31	26340.41	Картометрический	5.0	-
н99	-39802.61	26359.51	Картометрический	5.0	-
н100	-39893.31	26375.01	Картометрический	5.0	-
н101	-39943.49	26378.47	Картометрический	5.0	-
н102	-40099.77	26410.58	Картометрический	5.0	-
н103	-40167.54	26420.85	Картометрический	5.0	-
н104	-40552.33	26453.50	Картометрический	5.0	-
н105	-40598.28	26462.46	Картометрический	5.0	-
н106	-40725.09	26481.59	Картометрический	5.0	-
н107	-40792.17	26485.56	Картометрический	5.0	-
н108	-40842.03	26494.03	Картометрический	5.0	-
н109	-40861.78	26501.09	Картометрический	5.0	-
н110	-40885.30	26506.26	Картометрический	5.0	-
н111	-40902.71	26502.50	Картометрический	5.0	-
н112	-40935.48	26501.35	Картометрический	5.0	-

1	2	3	4	5	6
н113	-40966.53	26479.05	Картометрический	5.0	-
н114	-40968.15	26479.36	Картометрический	5.0	-
н115	-40987.80	26482.49	Картометрический	5.0	-
н116	-41007.89	26484.48	Картометрический	5.0	-
н117	-41019.50	26487.12	Картометрический	5.0	-
н118	-41045.22	26492.26	Картометрический	5.0	-
н119	-41062.88	26495.79	Картометрический	5.0	-
н120	-41080.54	26499.56	Картометрический	5.0	-
н121	-41098.74	26504.19	Картометрический	5.0	-
н122	-41114.89	26507.47	Картометрический	5.0	-
н123	-41128.60	26512.53	Картометрический	5.0	-
н124	-41144.28	26516.63	Картометрический	5.0	-
н125	-41164.90	26519.47	Картометрический	5.0	-
н126	-41182.52	26522.12	Картометрический	5.0	-
н127	-41198.17	26525.66	Картометрический	5.0	-
н128	-41210.30	26528.61	Картометрический	5.0	-
н129	-41217.88	26530.79	Картометрический	5.0	-
н130	-41231.56	26534.79	Картометрический	5.0	-
н131	-41248.22	26538.29	Картометрический	5.0	-
н132	-41261.88	26542.23	Картометрический	5.0	-
н133	-41273.54	26546.01	Картометрический	5.0	-
н134	-41282.18	26549.35	Картометрический	5.0	-
н135	-41293.35	26553.14	Картометрический	5.0	-
н136	-41314.14	26560.16	Картометрический	5.0	-
н137	-41326.32	26564.47	Картометрический	5.0	-
н138	-41346.04	26569.28	Картометрический	5.0	-
н139	-41363.26	26574.52	Картометрический	5.0	-
н140	-41381.97	26579.68	Картометрический	5.0	-
н141	-41392.15	26583.77	Картометрический	5.0	-
н142	-41404.79	26586.93	Картометрический	5.0	-
н143	-41433.10	26594.33	Картометрический	5.0	-
н144	-41453.78	26598.29	Картометрический	5.0	-
н145	-41474.96	26602.81	Картометрический	5.0	-
н146	-41498.11	26605.79	Картометрический	5.0	-
н147	-41527.27	26609.72	Картометрический	5.0	-
н148	-41551.47	26614.10	Картометрический	5.0	-
н149	-41574.12	26617.67	Картометрический	5.0	-
н150	-41589.75	26620.46	Картометрический	5.0	-
н151	-41597.28	26620.97	Картометрический	5.0	-
н152	-41601.32	26621.92	Картометрический	5.0	-
н153	-41605.99	26622.17	Картометрический	5.0	-

1	2	3	4	5	6
н154	-41633.29	26640.70	Картометрический	5.0	-
н155	-41820.59	26703.48	Картометрический	5.0	-
н156	-41943.61	26740.00	Картометрический	5.0	-
н157	-42059.66	26770.11	Картометрический	5.0	-
н158	-42230.82	26778.94	Картометрический	5.0	-
н159	-42315.40	26807.24	Картометрический	5.0	-
н160	-42358.22	26825.19	Картометрический	5.0	-
н161	-42382.39	26813.68	Картометрический	5.0	-
н162	-42411.83	26819.31	Картометрический	5.0	-
н163	-42422.96	26822.94	Картометрический	5.0	-
н164	-42449.23	26828.98	Картометрический	5.0	-
н165	-42464.39	26832.86	Картометрический	5.0	-
н166	-42485.04	26836.25	Картометрический	5.0	-
н167	-42500.71	26840.12	Картометрический	5.0	-
н168	-42513.84	26843.27	Картометрический	5.0	-
н169	-42536.64	26850.20	Картометрический	5.0	-
н170	-42561.49	26858.50	Картометрический	5.0	-
н171	-42594.98	26870.12	Картометрический	5.0	-
н172	-42612.25	26876.47	Картометрический	5.0	-
н173	-42625.53	26883.18	Картометрический	5.0	-
н174	-42639.79	26889.35	Картометрический	5.0	-
н175	-42664.08	26895.98	Картометрический	5.0	-
н176	-42684.20	26898.77	Картометрический	5.0	-
н177	-42702.33	26901.47	Картометрический	5.0	-
н178	-42731.65	26909.27	Картометрический	5.0	-
н179	-42749.92	26915.33	Картометрический	5.0	-
н180	-42781.21	26922.17	Картометрический	5.0	-
н181	-42800.91	26926.74	Картометрический	5.0	-
н182	-42824.11	26931.47	Картометрический	5.0	-
н183	-42845.84	26936.76	Картометрический	5.0	-
н184	-42869.09	26942.56	Картометрический	5.0	-
н185	-42895.91	26949.96	Картометрический	5.0	-
н186	-42911.60	26954.63	Картометрический	5.0	-
н187	-42931.34	26960.06	Картометрический	5.0	-
н188	-42945.02	26964.25	Картометрический	5.0	-
н189	-42953.16	26967.61	Картометрический	5.0	-
н190	-42960.76	26970.11	Картометрический	5.0	-
н191	-42982.00	26975.42	Картометрический	5.0	-
н192	-42993.13	26978.65	Картометрический	5.0	-
н193	-43008.76	26981.69	Картометрический	5.0	-
н194	-43018.28	26982.12	Картометрический	5.0	-

1	2	3	4	5	6
н195	-43035.30	26982.29	Картометрический	5.0	-
н196	-43043.85	26983.32	Картометрический	5.0	-
н197	-43052.38	26984.09	Картометрический	5.0	-
н198	-43056.41	26984.81	Картометрический	5.0	-
н199	-43070.57	26988.42	Картометрический	5.0	-
н200	-43083.74	26992.44	Картометрический	5.0	-
н201	-43108.52	26999.04	Картометрический	5.0	-
н202	-43123.73	27004.04	Картометрический	5.0	-
н203	-43150.10	27012.27	Картометрический	5.0	-
н204	-43163.73	27015.84	Картометрический	5.0	-
н205	-43176.40	27019.57	Картометрический	5.0	-
н206	-43196.09	27023.82	Картометрический	5.0	-
н207	-43208.19	27026.45	Картометрический	5.0	-
н208	-43217.30	27028.89	Картометрический	5.0	-
н209	-43232.47	27032.76	Картометрический	5.0	-
н210	-43245.70	27038.16	Картометрический	5.0	-
н211	-43258.31	27041.14	Картометрический	5.0	-
н212	-43263.45	27044.31	Картометрический	5.0	-
н213	-43272.62	27048.18	Картометрический	5.0	-
н214	-43280.23	27050.68	Картометрический	5.0	-
н215	-43293.81	27052.37	Картометрический	5.0	-
н216	-43307.32	27052.69	Картометрический	5.0	-
н217	-43325.30	27051.95	Картометрический	5.0	-
н218	-43337.79	27051.43	Картометрический	5.0	-
н219	-43344.80	27051.58	Картометрический	5.0	-
н220	-43349.33	27052.27	Картометрический	5.0	-
н221	-43354.84	27052.61	Картометрический	5.0	-
н222	-43360.89	27054.04	Картометрический	5.0	-
н223	-43365.47	27055.87	Картометрический	5.0	-
н224	-43371.09	27058.70	Картометрический	5.0	-
н225	-43376.26	27062.73	Картометрический	5.0	-
н226	-43382.44	27066.99	Картометрический	5.0	-
н227	-43387.04	27069.35	Картометрический	5.0	-
н228	-43391.12	27071.12	Картометрический	5.0	-
н229	-43398.26	27074.27	Картометрический	5.0	-
н230	-43407.37	27076.96	Картометрический	5.0	-
н231	-43420.46	27079.23	Картометрический	5.0	-
н232	-43429.97	27079.40	Картометрический	5.0	-
н233	-43438.54	27080.80	Картометрический	5.0	-
н234	-43448.61	27082.33	Картометрический	5.0	-
н235	-43461.66	27083.48	Картометрический	5.0	-

1	2	3	4	5	6
н236	-43473.74	27085.54	Картометрический	5.0	-
н237	-43488.92	27089.41	Картометрический	5.0	-
н238	-43498.58	27093.27	Картометрический	5.0	-
н239	-43507.22	27096.61	Картометрический	5.0	-
н240	-43514.34	27099.38	Картометрический	5.0	-
н241	-43525.97	27102.59	Картометрический	5.0	-
н242	-43537.53	27103.80	Картометрический	5.0	-
н243	-43554.22	27108.30	Картометрический	5.0	-
н244	-43577.93	27113.27	Картометрический	5.0	-
н245	-43589.57	27116.41	Картометрический	5.0	-
н246	-43611.28	27121.22	Картометрический	5.0	-
н247	-43621.43	27124.73	Картометрический	5.0	-
н248	-43631.10	27128.83	Картометрический	5.0	-
н249	-43657.37	27135.00	Картометрический	5.0	-
н250	-43680.12	27140.88	Картометрический	5.0	-
н251	-43705.45	27148.59	Картометрический	5.0	-
н252	-43716.61	27152.33	Картометрический	5.0	-
н253	-43724.74	27155.42	Картометрический	5.0	-
н254	-43743.47	27160.84	Картометрический	5.0	-
н255	-43757.66	27165.33	Картометрический	5.0	-
н256	-43777.93	27171.56	Картометрический	5.0	-
н257	-43793.11	27175.75	Картометрический	5.0	-
н258	-43804.76	27179.45	Картометрический	5.0	-
н259	-43814.89	27182.48	Картометрический	5.0	-
н260	-43827.01	27185.04	Картометрический	5.0	-
н261	-43845.21	27189.68	Картометрический	5.0	-
н262	-43859.83	27192.76	Картометрический	5.0	-
н263	-43875.51	27196.62	Картометрический	5.0	-
н264	-43888.09	27198.66	Картометрический	5.0	-
н265	-43903.21	27201.41	Картометрический	5.0	-
н266	-43920.96	27207.18	Картометрический	5.0	-
н267	-43934.11	27210.58	Картометрический	5.0	-
н268	-43952.33	27216.02	Картометрический	5.0	-
н269	-43962.97	27219.26	Картометрический	5.0	-
н270	-43972.08	27221.71	Картометрический	5.0	-
н271	-43979.67	27223.65	Картометрический	5.0	-
н272	-43984.71	27224.57	Картометрический	5.0	-
н273	-43998.31	27227.32	Картометрический	5.0	-
н274	-44019.46	27230.39	Картометрический	5.0	-
н275	-44038.64	27234.41	Картометрический	5.0	-
н276	-44050.75	27237.29	Картометрический	5.0	-

1	2	3	4	5	6
н277	-44067.43	27241.41	Картометрический	5.0	-
н278	-44077.06	27244.39	Картометрический	5.0	-
н279	-44091.26	27248.94	Картометрический	5.0	-
н280	-44107.45	27253.59	Картометрический	5.0	-
н281	-44124.19	27259.15	Картометрический	5.0	-
н282	-44140.91	27264.09	Картометрический	5.0	-
н283	-44158.67	27270.67	Картометрический	5.0	-
н284	-44171.38	27275.53	Картометрический	5.0	-
н285	-44178.55	27279.49	Картометрический	5.0	-
н286	-44192.26	27284.24	Картометрический	5.0	-
н287	-44205.38	27287.39	Картометрический	5.0	-
н288	-44221.97	27289.20	Картометрический	5.0	-
н289	-44239.57	27291.29	Картометрический	5.0	-
н290	-44250.63	27292.84	Картометрический	5.0	-
н291	-44265.23	27295.05	Картометрический	5.0	-
н292	-44273.78	27296.14	Картометрический	5.0	-
н293	-44284.83	27297.05	Картометрический	5.0	-
н294	-44297.86	27297.96	Картометрический	5.0	-
н295	-44315.48	27300.61	Картометрический	5.0	-
н296	-44332.10	27303.29	Картометрический	5.0	-
н297	-44346.27	27307.21	Картометрический	5.0	-
н298	-44358.42	27310.72	Картометрический	5.0	-
н299	-44377.66	27316.43	Картометрический	5.0	-
н300	-44397.41	27322.37	Картометрический	5.0	-
н301	-44416.17	27328.35	Картометрический	5.0	-
н302	-44427.87	27333.00	Картометрический	5.0	-
н303	-44440.03	27336.68	Картометрический	5.0	-
н304	-44446.13	27339.24	Картометрический	5.0	-
н305	-44452.73	27341.54	Картометрический	5.0	-
н306	-44461.77	27342.29	Картометрический	5.0	-
н307	-44487.47	27346.81	Картометрический	5.0	-
н308	-44503.58	27349.52	Картометрический	5.0	-
н309	-44518.20	27352.04	Картометрический	5.0	-
н310	-44527.83	27355.33	Картометрический	5.0	-
н311	-44535.46	27358.39	Картометрический	5.0	-
н312	-44542.06	27360.68	Картометрический	5.0	-
н313	-44550.64	27362.58	Картометрический	5.0	-
н314	-44556.17	27363.16	Картометрический	5.0	-
н315	-44575.86	27367.68	Картометрический	5.0	-
н316	-44595.58	27372.79	Картометрический	5.0	-
н317	-44610.23	27376.14	Картометрический	5.0	-

1	2	3	4	5	6
н318	-44620.37	27379.41	Картометрический	5.0	-
н319	-44630.50	27382.68	Картометрический	5.0	-
н320	-44637.60	27384.89	Картометрический	5.0	-
н321	-44643.18	27386.65	Картометрический	5.0	-
н322	-44650.74	27388.34	Картометрический	5.0	-
н323	-44674.98	27393.66	Картометрический	5.0	-
н324	-44688.62	27397.04	Картометрический	5.0	-
н325	-44711.36	27402.60	Картометрический	5.0	-
н326	-44735.65	27409.24	Картометрический	5.0	-
н327	-44744.29	27412.81	Картометрический	5.0	-
н328	-44762.49	27417.20	Картометрический	5.0	-
н329	-44791.29	27424.20	Картометрический	5.0	-
н330	-44813.07	27430.93	Картометрический	5.0	-
н331	-44819.16	27432.93	Картометрический	5.0	-
н332	-44827.27	27435.42	Картометрический	5.0	-
н333	-44835.95	27439.86	Картометрический	5.0	-
н334	-44848.08	27443.06	Картометрический	5.0	-
н335	-44863.26	27446.94	Картометрический	5.0	-
н336	-44878.90	27450.23	Картометрический	5.0	-
н337	-44894.51	27453.03	Картометрический	5.0	-
н338	-44909.16	27456.37	Картометрический	5.0	-
н339	-44917.75	27458.26	Картометрический	5.0	-
н340	-44926.91	27462.13	Картометрический	5.0	-
н341	-44942.07	27466.07	Картометрический	5.0	-
н342	-44959.80	27471.21	Картометрический	5.0	-
н343	-44989.05	27476.83	Картометрический	5.0	-
н344	-45006.72	27480.92	Картометрический	5.0	-
н345	-45007.94	27481.30	Картометрический	5.0	-
н346	-45021.38	27498.37	Картометрический	5.0	-
н347	-45052.35	27498.14	Картометрический	5.0	-
н348	-45083.61	27536.24	Картометрический	5.0	-
н349	-45145.56	27535.79	Картометрический	5.0	-
н350	-45176.83	27574.96	Картометрический	5.0	-
н351	-45294.52	27574.12	Картометрический	5.0	-
н352	-45309.86	27578.17	Картометрический	5.0	-
н353	-45329.11	27583.88	Картометрический	5.0	-
н354	-45340.27	27587.98	Картометрический	5.0	-
н355	-45343.38	27588.79	Картометрический	5.0	-
н356	-45362.13	27611.95	Картометрический	5.0	-
н357	-45421.49	27611.53	Картометрический	5.0	-
н358	-45423.82	27612.37	Картометрический	5.0	-

1	2	3	4	5	6
н359	-45434.01	27616.76	Картометрический	5.0	-
н360	-45464.34	27624.46	Картометрический	5.0	-
н361	-45485.12	27630.98	Картометрический	5.0	-
н362	-45513.94	27638.55	Картометрический	5.0	-
н363	-45533.17	27643.94	Картометрический	5.0	-
н364	-45546.86	27647.72	Картометрический	5.0	-
н365	-45547.85	27648.95	Картометрический	5.0	-
н366	-45551.23	27648.92	Картометрический	5.0	-
н367	-45555.43	27650.09	Картометрический	5.0	-
н368	-45575.11	27654.35	Картометрический	5.0	-
н369	-45594.84	27659.73	Картометрический	5.0	-
н370	-45606.02	27663.83	Картометрический	5.0	-
н371	-45618.74	27668.93	Картометрический	5.0	-
н372	-45645.09	27677.41	Картометрический	5.0	-
н373	-45669.71	27684.52	Картометрический	5.0	-
н374	-45672.06	27687.46	Картометрический	5.0	-
н375	-45679.57	27687.40	Картометрический	5.0	-
н376	-45703.33	27694.52	Картометрический	5.0	-
н377	-45711.48	27698.12	Картометрический	5.0	-
н378	-45752.71	27710.34	Картометрический	5.0	-
н379	-45764.85	27725.13	Картометрический	5.0	-
н380	-45812.80	27724.78	Картометрический	5.0	-
н381	-45818.71	27726.73	Картометрический	5.0	-
н382	-45852.49	27733.34	Картометрический	5.0	-
н383	-45867.41	27737.06	Картометрический	5.0	-
н384	-45888.61	27763.64	Картометрический	5.0	-
н385	-45919.59	27763.41	Картометрический	5.0	-
н386	-45950.85	27801.52	Картометрический	5.0	-
н387	-46062.86	27822.46	Картометрический	5.0	-
н388	-46105.59	27838.75	Картометрический	5.0	-
н389	-46136.58	27838.53	Картометрический	5.0	-
н390	-46183.32	27859.72	Картометрический	5.0	-
н391	-46377.48	27876.21	Картометрический	5.0	-
н392	-46383.72	27878.53	Картометрический	5.0	-
н393	-46392.36	27882.11	Картометрический	5.0	-
н394	-46397.96	27884.45	Картометрический	5.0	-
н395	-46409.05	27886.49	Картометрический	5.0	-
н396	-46446.71	27890.06	Картометрический	5.0	-
н397	-46459.89	27894.03	Картометрический	5.0	-
н398	-46461.03	27894.30	Картометрический	5.0	-
н399	-46477.06	27913.84	Картометрический	5.0	-

1	2	3	4	5	6
н400	-46528.74	27913.48	Картометрический	5.0	-
н401	-46542.82	27918.72	Картометрический	5.0	-
н402	-46569.85	27952.58	Картометрический	5.0	-
н403	-46675.76	27951.83	Картометрический	5.0	-
н404	-46683.45	27954.11	Картометрический	5.0	-
н405	-46700.14	27958.41	Картометрический	5.0	-
н406	-46714.78	27961.38	Картометрический	5.0	-
н407	-46735.47	27965.09	Картометрический	5.0	-
н408	-46755.57	27989.60	Картометрический	5.0	-
н409	-46825.17	27989.11	Картометрический	5.0	-
н410	-46827.51	27990.00	Картометрический	5.0	-
н411	-46842.72	27995.26	Картометрический	5.0	-
н412	-46855.75	27997.89	Картометрический	5.0	-
н413	-46879.34	28027.06	Картометрический	5.0	-
н414	-46912.31	28036.03	Картометрический	5.0	-
н415	-46931.97	28040.46	Картометрический	5.0	-
н416	-46944.45	28045.27	Картометрический	5.0	-
н417	-46959.99	28051.96	Картометрический	5.0	-
н418	-46969.57	28065.21	Картометрический	5.0	-
н419	-46980.82	28066.33	Картометрический	5.0	-
н420	-47034.77	28103.69	Картометрический	5.0	-
н421	-47114.84	28113.42	Картометрический	5.0	-
н422	-47166.90	28125.96	Картометрический	5.0	-
н423	-47251.07	28141.57	Картометрический	5.0	-
н424	-47290.54	28164.62	Картометрический	5.0	-
н425	-47358.09	28185.40	Картометрический	5.0	-
н426	-47409.08	28197.37	Картометрический	5.0	-
н427	-47508.75	28229.18	Картометрический	5.0	-
н428	-47566.00	28243.50	Картометрический	5.0	-
н429	-47591.80	28255.26	Картометрический	5.0	-
н430	-47625.91	28268.94	Картометрический	5.0	-
н431	-47658.25	28280.61	Картометрический	5.0	-
н432	-47687.20	28277.75	Картометрический	5.0	-
н433	-47726.01	28291.30	Картометрический	5.0	-
н434	-47789.46	28312.86	Картометрический	5.0	-
н435	-47834.43	28320.25	Картометрический	5.0	-
н436	-47879.39	28328.26	Картометрический	5.0	-
н437	-47918.82	28343.66	Картометрический	5.0	-
н438	-48025.49	28368.31	Картометрический	5.0	-
н439	-48084.37	28387.29	Картометрический	5.0	-
н440	-48149.25	28406.85	Картометрический	5.0	-

1	2	3	4	5	6
н441	-48180.50	28444.98	Картометрический	5.0	-
н442	-48211.49	28444.76	Картометрический	5.0	-
н443	-48240.19	28408.21	Картометрический	5.0	-
н444	-48254.05	28412.59	Картометрический	5.0	-
н445	-48275.28	28417.90	Картометрический	5.0	-
н446	-48314.11	28425.54	Картометрический	5.0	-
н447	-48326.67	28427.09	Картометрический	5.0	-
н448	-48330.18	28427.39	Картометрический	5.0	-
н449	-48346.27	28429.22	Картометрический	5.0	-
н450	-48362.43	28432.63	Картометрический	5.0	-
н451	-48379.15	28438.25	Картометрический	5.0	-
н452	-48389.87	28443.25	Картометрический	5.0	-
н453	-48401.04	28447.30	Картометрический	5.0	-
н454	-48429.30	28453.57	Картометрический	5.0	-
н455	-48440.42	28456.05	Картометрический	5.0	-
н456	-48461.05	28458.83	Картометрический	5.0	-
н457	-48465.08	28459.54	Картометрический	5.0	-
н458	-48491.23	28463.09	Картометрический	5.0	-
н459	-48518.89	28466.51	Картометрический	5.0	-
н460	-48540.55	28470.37	Картометрический	5.0	-
н461	-48559.71	28473.96	Картометрический	5.0	-
н462	-48571.82	28476.40	Картометрический	5.0	-
н463	-48584.46	28479.94	Картометрический	5.0	-
н464	-48592.07	28482.38	Картометрический	5.0	-
н465	-48603.23	28485.99	Картометрический	5.0	-
н466	-48610.85	28488.80	Картометрический	5.0	-
н467	-48617.93	28490.57	Картометрический	5.0	-
н468	-48644.18	28496.68	Картометрический	5.0	-
н469	-48671.50	28503.93	Картометрический	5.0	-
н470	-48688.78	28510.92	Картометрический	5.0	-
н471	-48696.93	28514.40	Картометрический	5.0	-
н472	-48704.56	28516.71	Картометрический	5.0	-
н473	-48706.43	28519.06	Картометрический	5.0	-
н474	-48712.16	28519.02	Картометрический	5.0	-
н475	-48719.74	28521.33	Картометрический	5.0	-
н476	-48741.53	28528.37	Картометрический	5.0	-
н477	-48763.84	28535.59	Картометрический	5.0	-
н478	-48793.86	28547.91	Картометрический	5.0	-
н479	-48817.25	28557.08	Картометрический	5.0	-
н480	-48830.56	28564.48	Картометрический	5.0	-
н481	-48839.77	28569.47	Картометрический	5.0	-

1	2	3	4	5	6
н482	-48860.70	28579.62	Картометрический	5.0	-
н483	-48890.26	28592.85	Картометрический	5.0	-
н484	-48909.18	28602.95	Картометрический	5.0	-
н485	-48917.85	28606.83	Картометрический	5.0	-
н486	-48923.92	28608.65	Картометрический	5.0	-
н487	-48936.52	28610.82	Картометрический	5.0	-
н488	-48965.69	28614.62	Картометрический	5.0	-
н489	-48970.70	28615.28	Картометрический	5.0	-
н490	-48974.93	28620.52	Картометрический	5.0	-
н491	-48985.20	28633.23	Картометрический	5.0	-
н492	-48989.49	28627.86	Картометрический	5.0	-
н493	-49000.07	28629.18	Картометрический	5.0	-
н494	-49076.22	28645.90	Картометрический	5.0	-
н495	-49112.57	28660.29	Картометрический	5.0	-
н496	-49138.97	28683.08	Картометрический	5.0	-
н497	-49209.61	28676.80	Картометрический	5.0	-
н498	-49293.77	28701.90	Картометрический	5.0	-
н499	-49311.23	28709.00	Картометрический	5.0	-
н500	-49333.10	28718.04	Картометрический	5.0	-
н501	-49333.57	28718.23	Картометрический	5.0	-
н502	-49346.65	28734.07	Картометрический	5.0	-
н503	-49356.92	28746.78	Картометрический	5.0	-
н504	-49377.16	28765.16	Картометрический	5.0	-
н505	-49419.15	28785.76	Картометрический	5.0	-
н506	-49472.58	28799.23	Картометрический	5.0	-
н507	-49543.17	28861.62	Картометрический	5.0	-
н508	-49574.15	28861.41	Картометрический	5.0	-
н509	-49623.88	28882.38	Картометрический	5.0	-
н510	-49666.94	28900.18	Картометрический	5.0	-
н511	-49707.28	28913.08	Картометрический	5.0	-
н512	-49774.07	28923.98	Картометрический	5.0	-
н513	-49817.01	28941.02	Картометрический	5.0	-
н514	-49840.87	28954.65	Картометрический	5.0	-
н515	-49864.04	28970.33	Картометрический	5.0	-
н516	-49906.29	28988.73	Картометрический	5.0	-
н517	-49995.29	29023.42	Картометрический	5.0	-
н518	-50084.45	29062.69	Картометрический	5.0	-
н519	-50148.14	29082.86	Картометрический	5.0	-
н520	-50228.35	29089.68	Картометрический	5.0	-
н521	-50290.60	29107.12	Картометрический	5.0	-
н522	-50412.23	29132.67	Картометрический	5.0	-

1	2	3	4	5	6
н523	-50463.31	29141.18	Картометрический	5.0	-
н524	-50532.35	29153.48	Картометрический	5.0	-
н525	-50604.23	29183.75	Картометрический	5.0	-
н526	-50684.83	29227.11	Картометрический	5.0	-
н527	-50775.00	29246.49	Картометрический	5.0	-
н528	-50905.83	29279.54	Картометрический	5.0	-
н529	-50990.71	29295.57	Картометрический	5.0	-
н530	-51090.73	29341.24	Картометрический	5.0	-
н531	-51153.14	29365.24	Картометрический	5.0	-
н532	-51184.18	29385.21	Картометрический	5.0	-
н533	-51228.67	29401.47	Картометрический	5.0	-
н534	-51260.33	29400.61	Картометрический	5.0	-
н535	-51335.61	29410.88	Картометрический	5.0	-
н536	-51436.56	29407.46	Картометрический	5.0	-
н537	-51524.77	29430.92	Картометрический	5.0	-
н538	-51555.76	29430.71	Картометрический	5.0	-
н539	-51586.99	29468.87	Картометрический	5.0	-
н540	-51679.51	29468.24	Картометрический	5.0	-
н541	-51710.75	29506.40	Картометрический	5.0	-
н542	-51772.71	29505.98	Картометрический	5.0	-
н543	-51778.20	29499.12	Картометрический	5.0	-
н544	-51781.45	29500.97	Картометрический	5.0	-
н545	-51790.61	29504.65	Картометрический	5.0	-
н546	-51796.68	29506.22	Картометрический	5.0	-
н547	-51808.73	29507.47	Картометрический	5.0	-
н548	-51817.21	29507.12	Картометрический	5.0	-
н549	-51830.74	29507.50	Картометрический	5.0	-
н550	-51842.22	29506.79	Картометрический	5.0	-
н551	-51851.21	29506.42	Картометрический	5.0	-
н552	-51858.73	29506.79	Картометрический	5.0	-
н553	-51866.27	29508.04	Картометрический	5.0	-
н554	-51878.35	29509.61	Картометрический	5.0	-
н555	-51888.93	29511.42	Картометрический	5.0	-
н556	-51897.51	29513.13	Картометрический	5.0	-
н557	-51901.03	29513.62	Картометрический	5.0	-
н558	-51914.17	29517.20	Картометрический	5.0	-
н559	-51927.29	29519.79	Картометрический	5.0	-
н560	-51939.36	29521.36	Картометрический	5.0	-
н561	-51940.25	29521.50	Картометрический	5.0	-
н562	-51944.74	29527.19	Картометрический	5.0	-
н563	-51958.44	29544.16	Картометрический	5.0	-

1	2	3	4	5	6
н564	-51998.75	29543.88	Картометрический	5.0	-
н565	-52038.76	29543.61	Картометрический	5.0	-
н566	-52054.04	29548.52	Картометрический	5.0	-
н567	-52080.28	29554.38	Картометрический	5.0	-
н568	-52105.63	29562.34	Картометрический	5.0	-
н569	-52132.03	29571.88	Картометрический	5.0	-
н570	-52137.88	29573.51	Картометрический	5.0	-
н571	-52144.15	29581.27	Картометрический	5.0	-
н572	-52163.99	29581.13	Картометрический	5.0	-
н573	-52168.48	29582.57	Картометрический	5.0	-
н574	-52179.13	29586.63	Картометрический	5.0	-
н575	-52205.95	29620.29	Картометрический	5.0	-
н576	-52299.30	29619.66	Картометрический	5.0	-
н577	-52301.09	29620.13	Картометрический	5.0	-
н578	-52316.28	29624.50	Картометрический	5.0	-
н579	-52326.97	29629.26	Картометрический	5.0	-
н580	-52336.63	29632.92	Картометрический	5.0	-
н581	-52344.76	29635.97	Картометрический	5.0	-
н582	-52352.35	29637.90	Картометрический	5.0	-
н583	-52367.02	29641.93	Картометрический	5.0	-
н584	-52384.15	29645.04	Картометрический	5.0	-
н585	-52406.34	29649.31	Картометрический	5.0	-
н586	-52419.12	29652.91	Картометрический	5.0	-
н587	-52422.64	29657.20	Картометрический	5.0	-
н588	-52431.34	29657.14	Картометрический	5.0	-
н589	-52445.82	29660.50	Картометрический	5.0	-
н590	-52474.57	29666.32	Картометрический	5.0	-
н591	-52493.31	29671.93	Картометрический	5.0	-
н592	-52506.46	29675.20	Картометрический	5.0	-
н593	-52532.17	29680.20	Картометрический	5.0	-
н594	-52544.26	29682.40	Картометрический	5.0	-
н595	-52561.91	29685.73	Картометрический	5.0	-
н596	-52577.58	29689.59	Картометрический	5.0	-
н597	-52584.67	29691.80	Картометрический	5.0	-
н598	-52593.77	29694.11	Картометрический	5.0	-
н599	-52604.86	29696.16	Картометрический	5.0	-
н600	-52617.48	29699.02	Картометрический	5.0	-
н601	-52630.16	29703.24	Картометрический	5.0	-
н602	-52647.81	29706.78	Картометрический	5.0	-
н603	-52662.41	29709.11	Картометрический	5.0	-
н604	-52676.52	29711.52	Картометрический	5.0	-

1	2	3	4	5	6
н605	-52689.15	29714.20	Картометрический	5.0	-
н606	-52708.30	29718.16	Картометрический	5.0	-
н607	-52720.94	29721.26	Картометрический	5.0	-
н608	-52731.56	29723.95	Картометрический	5.0	-
н609	-52738.14	29725.75	Картометрический	5.0	-
н610	-52755.29	29729.60	Картометрический	5.0	-
н611	-52776.49	29733.92	Картометрический	5.0	-
н612	-52791.67	29737.86	Картометрический	5.0	-
н613	-52803.79	29740.93	Картометрический	5.0	-
н614	-52810.91	29743.82	Картометрический	5.0	-
н615	-52815.96	29744.99	Картометрический	5.0	-
н616	-52829.11	29748.33	Картометрический	5.0	-
н617	-52848.75	29751.33	Картометрический	5.0	-
н618	-52868.88	29754.56	Картометрический	5.0	-
н619	-52882.02	29757.65	Картометрический	5.0	-
н620	-52890.60	29759.55	Картометрический	5.0	-
н621	-52900.70	29761.64	Картометрический	5.0	-
н622	-52912.54	29763.60	Картометрический	5.0	-
н623	-52917.83	29770.06	Картометрический	5.0	-
н624	-52933.03	29769.95	Картометрический	5.0	-
н625	-52944.18	29772.98	Картометрический	5.0	-
н626	-52955.28	29775.45	Картометрический	5.0	-
н627	-52969.41	29778.49	Картометрический	5.0	-
н628	-52982.53	29781.08	Картометрический	5.0	-
н629	-52995.67	29784.43	Картометрический	5.0	-
н630	-53006.67	29786.63	Картометрический	5.0	-
н631	-53041.59	29808.67	Картометрический	5.0	-
н632	-53103.54	29808.26	Картометрический	5.0	-
н633	-53134.78	29846.42	Картометрический	5.0	-
н634	-53196.32	29846.01	Картометрический	5.0	-
н635	-53209.18	29829.86	Картометрический	5.0	-
н636	-53216.19	29831.11	Картометрический	5.0	-
н637	-53234.35	29834.87	Картометрический	5.0	-
н638	-53248.50	29838.16	Картометрический	5.0	-
н639	-53265.19	29842.66	Картометрический	5.0	-
н640	-53275.80	29845.35	Картометрический	5.0	-
н641	-53287.40	29847.62	Картометрический	5.0	-
н642	-53296.52	29850.18	Картометрический	5.0	-
н643	-53311.66	29853.63	Картометрический	5.0	-
н644	-53331.88	29858.67	Картометрический	5.0	-
н645	-53347.54	29862.28	Картометрический	5.0	-

1	2	3	4	5	6
н646	-53354.64	29864.92	Картометрический	5.0	-
н647	-53367.26	29867.59	Картометрический	5.0	-
н648	-53369.88	29868.31	Картометрический	5.0	-
н649	-53382.03	29883.14	Картометрический	5.0	-
н650	-53429.00	29882.83	Картометрический	5.0	-
н651	-53437.50	29884.84	Картометрический	5.0	-
н652	-53445.08	29886.53	Картометрический	5.0	-
н653	-53470.40	29893.98	Картометрический	5.0	-
н654	-53500.15	29899.95	Картометрический	5.0	-
н655	-53521.28	29902.70	Картометрический	5.0	-
н656	-53542.94	29906.38	Картометрический	5.0	-
н657	-53575.74	29913.34	Картометрический	5.0	-
н658	-53592.95	29918.32	Картометрический	5.0	-
н659	-53597.97	29920.18	Картометрический	5.0	-
н660	-53598.72	29921.14	Картометрический	5.0	-
н661	-53601.05	29921.12	Картометрический	5.0	-
н662	-53618.27	29925.79	Картометрический	5.0	-
н663	-53642.46	29930.23	Картометрический	5.0	-
н664	-53654.61	29933.79	Картометрический	5.0	-
н665	-53667.27	29937.53	Картометрический	5.0	-
н666	-53675.41	29940.62	Картометрический	5.0	-
н667	-53705.81	29950.32	Картометрический	5.0	-
н668	-53719.48	29955.03	Картометрический	5.0	-
н669	-53722.48	29958.69	Картометрический	5.0	-
н670	-53730.17	29958.64	Картометрический	5.0	-
н671	-53748.38	29963.70	Картометрический	5.0	-
н672	-53753.93	29964.84	Картометрический	5.0	-
н673	-53760.18	29966.93	Картометрический	5.0	-
н674	-53784.70	29997.73	Картометрический	5.0	-
н675	-53862.59	29997.21	Картометрический	5.0	-
н676	-53869.39	29998.92	Картометрический	5.0	-
н677	-53902.20	30005.95	Картометрический	5.0	-
н678	-53909.27	30007.66	Картометрический	5.0	-
н679	-53919.22	30010.37	Картометрический	5.0	-
н680	-53939.44	30035.08	Картометрический	5.0	-
н681	-54008.54	30034.61	Картометрический	5.0	-
н682	-54014.99	30036.13	Картометрический	5.0	-
н683	-54028.13	30039.40	Картометрический	5.0	-
н684	-54049.36	30044.66	Картометрический	5.0	-
н685	-54066.08	30050.04	Картометрический	5.0	-
н686	-54077.82	30052.71	Картометрический	5.0	-

1	2	3	4	5	6
н687	-54125.41	30111.68	Картометрический	5.0	-
н688	-54278.75	30110.66	Картометрический	5.0	-
н689	-54288.78	30112.83	Картометрический	5.0	-
н690	-54310.44	30116.69	Картометрический	5.0	-
н691	-54317.14	30118.10	Картометрический	5.0	-
н692	-54342.10	30148.62	Картометрический	5.0	-
н693	-54372.65	30148.41	Картометрический	5.0	-
н694	-54434.88	30187.47	Картометрический	5.0	-
н695	-54508.47	30198.88	Картометрический	5.0	-
н696	-54543.69	30202.80	Картометрический	5.0	-
н697	-54563.69	30208.45	Картометрический	5.0	-
н698	-54575.43	30211.49	Картометрический	5.0	-
н699	-54582.39	30212.80	Картометрический	5.0	-
н700	-54592.39	30214.97	Картометрический	5.0	-
н701	-54610.65	30219.32	Картометрический	5.0	-
н702	-54623.26	30221.06	Картометрический	5.0	-
н703	-54651.57	30224.41	Картометрический	5.0	-
н704	-54701.21	30235.57	Картометрический	5.0	-
н705	-54813.31	30255.16	Картометрический	5.0	-
н706	-54917.55	30273.14	Картометрический	5.0	-
н707	-54991.47	30290.50	Картометрический	5.0	-
н708	-55011.72	30298.73	Картометрический	5.0	-
н709	-55029.71	30302.78	Картометрический	5.0	-
н710	-55044.69	30303.42	Картометрический	5.0	-
н711	-55062.63	30308.48	Картометрический	5.0	-
н712	-55080.74	30310.72	Картометрический	5.0	-
н713	-55111.52	30319.75	Картометрический	5.0	-
н714	-55140.25	30327.55	Картометрический	5.0	-
н715	-55155.91	30326.25	Картометрический	5.0	-
н716	-55165.76	30329.94	Картометрический	5.0	-
н717	-55173.15	30331.99	Картометрический	5.0	-
н718	-55192.53	30324.09	Картометрический	5.0	-
н719	-55200.17	30325.04	Картометрический	5.0	-
н720	-55213.21	30330.77	Картометрический	5.0	-
н721	-55222.44	30330.77	Картометрический	5.0	-
н722	-55238.98	30332.68	Картометрический	5.0	-
н723	-55252.98	30340.63	Картометрический	5.0	-
н724	-55269.85	30353.36	Картометрический	5.0	-
н725	-55288.62	30352.41	Картометрический	5.0	-
н726	-55298.79	30346.40	Картометрический	5.0	-
н727	-55300.17	30352.51	Картометрический	5.0	-

1	2	3	4	5	6
н728	-55317.66	30351.68	Картометрический	5.0	-
н729	-55325.99	30356.40	Картометрический	5.0	-
н730	-55334.87	30357.23	Картометрический	5.0	-
н731	-55342.34	30357.18	Картометрический	5.0	-
н732	-55357.61	30362.47	Картометрический	5.0	-
н733	-55367.89	30361.54	Картометрический	5.0	-
н734	-55385.34	30370.26	Картометрический	5.0	-
н735	-55400.91	30367.46	Картометрический	5.0	-
н736	-55414.00	30375.87	Картометрический	5.0	-
н737	-55446.44	30378.38	Картометрический	5.0	-
н738	-55469.52	30375.58	Картометрический	5.0	-
н739	-55485.60	30374.53	Картометрический	5.0	-
н740	-55499.59	30373.84	Картометрический	5.0	-
н741	-55519.52	30377.68	Картометрический	5.0	-
н742	-55542.60	30383.98	Картометрический	5.0	-
н743	-55571.57	30386.32	Картометрический	5.0	-
н744	-55590.27	30382.89	Картометрический	5.0	-
н745	-55602.42	30383.83	Картометрический	5.0	-
н746	-55619.55	30387.57	Картометрический	5.0	-
н747	-55640.74	30386.32	Картометрический	5.0	-
н748	-55656.01	30390.06	Картометрический	5.0	-
н749	-55693.10	30387.46	Картометрический	5.0	-
н750	-55703.70	30387.77	Картометрический	5.0	-
н751	-55714.29	30387.46	Картометрический	5.0	-
н752	-55723.33	30397.74	Картометрический	5.0	-
н753	-55735.48	30397.43	Картометрический	5.0	-
н754	-55747.00	30397.12	Картометрический	5.0	-
н755	-55758.84	30398.37	Картометрический	5.0	-
н756	-55766.71	30404.77	Картометрический	5.0	-
н757	-55776.55	30402.80	Картометрический	5.0	-
н758	-55827.11	30410.72	Картометрический	5.0	-
н759	-55931.00	30430.67	Картометрический	5.0	-
н760	-56004.00	30433.49	Картометрический	5.0	-
н761	-56108.45	30467.03	Картометрический	5.0	-
н762	-56168.69	30470.08	Картометрический	5.0	-
н763	-56276.90	30495.77	Картометрический	5.0	-
н764	-56333.50	30514.80	Картометрический	5.0	-
н765	-56384.23	30523.31	Картометрический	5.0	-
н766	-56422.56	30546.82	Картометрический	5.0	-
н767	-56450.20	30549.48	Картометрический	5.0	-
н768	-56458.17	30564.90	Картометрический	5.0	-

1	2	3	4	5	6
н769	-56475.18	30565.96	Картометрический	5.0	-
н770	-56506.02	30576.59	Картометрический	5.0	-
н771	-56529.08	30576.95	Картометрический	5.0	-
н772	-56554.95	30591.54	Картометрический	5.0	-
н773	-56570.39	30596.59	Картометрический	5.0	-
н774	-56579.12	30597.16	Картометрический	5.0	-
н775	-56594.32	30601.94	Картометрический	5.0	-
н776	-56603.04	30605.32	Картометрический	5.0	-
н777	-56608.39	30612.07	Картометрический	5.0	-
н778	-56616.56	30611.79	Картометрический	5.0	-
н779	-56620.50	30613.20	Картометрический	5.0	-
н780	-56630.62	30614.23	Картометрический	5.0	-
н781	-56632.43	30617.07	Картометрический	5.0	-
н782	-56640.44	30620.17	Картометрический	5.0	-
н783	-56649.48	30620.95	Картометрический	5.0	-
н784	-56665.98	30620.25	Картометрический	5.0	-
н785	-56671.54	30624.33	Картометрический	5.0	-
н786	-56678.22	30620.62	Картометрический	5.0	-
н787	-56688.24	30621.73	Картометрический	5.0	-
н788	-56692.69	30620.99	Картометрический	5.0	-
н789	-56706.42	30622.85	Картометрический	5.0	-
н790	-56711.61	30630.64	Картометрический	5.0	-
н791	-56720.51	30633.23	Картометрический	5.0	-
н792	-56730.90	30635.46	Картометрический	5.0	-
н793	-56740.18	30635.09	Картометрический	5.0	-
н794	-56745.00	30639.91	Картометрический	5.0	-
н795	-56753.53	30644.36	Картометрический	5.0	-
н796	-56763.55	30647.33	Картометрический	5.0	-
н797	-56783.44	30645.67	Картометрический	5.0	-
н798	-56798.76	30656.69	Картометрический	5.0	-
н799	-56804.34	30660.98	Картометрический	5.0	-
н800	-56813.57	30661.84	Картометрический	5.0	-
н801	-56827.21	30662.77	Картометрический	5.0	-
н802	-56829.13	30662.53	Картометрический	5.0	-
н803	-56836.96	30664.41	Картометрический	5.0	-
н804	-56849.12	30662.77	Картометрический	5.0	-
н805	-56859.72	30665.18	Картометрический	5.0	-
н806	-56882.21	30671.52	Картометрический	5.0	-
н807	-56885.95	30675.80	Картометрический	5.0	-
н808	-56895.03	30680.07	Картометрический	5.0	-
н809	-56912.66	30681.40	Картометрический	5.0	-

1	2	3	4	5	6
н810	-56921.09	30687.38	Картометрический	5.0	-
н811	-56942.22	30688.17	Картометрический	5.0	-
н812	-56967.60	30694.82	Картометрический	5.0	-
н813	-56998.30	30703.00	Картометрический	5.0	-
н814	-57034.39	30713.20	Картометрический	5.0	-
н815	-57095.93	30712.80	Картометрический	5.0	-
н816	-57113.13	30723.17	Картометрический	5.0	-
н817	-57121.41	30723.17	Картометрический	5.0	-
н818	-57136.31	30723.72	Картометрический	5.0	-
н819	-57152.87	30732.00	Картометрический	5.0	-
н820	-57193.17	30736.97	Картометрический	5.0	-
н821	-57250.66	30751.25	Картометрический	5.0	-
н822	-57413.40	30774.51	Картометрический	5.0	-
н823	-57445.42	30781.13	Картометрический	5.0	-
н824	-57464.18	30785.55	Картометрический	5.0	-
н825	-57473.57	30791.07	Картометрический	5.0	-
н826	-57485.71	30791.07	Картометрический	5.0	-
н827	-57499.51	30799.90	Картометрический	5.0	-
н828	-57515.52	30798.80	Картометрический	5.0	-
н829	-57536.50	30805.42	Картометрический	5.0	-
н830	-57558.58	30806.64	Картометрический	5.0	-
н831	-57569.59	30811.54	Картометрический	5.0	-
н832	-57595.14	30820.31	Картометрический	5.0	-
н833	-57622.07	30826.72	Картометрический	5.0	-
н834	-57638.16	30824.40	Картометрический	5.0	-
н835	-57650.40	30825.62	Картометрический	5.0	-
н836	-57660.19	30832.35	Картометрический	5.0	-
н837	-57680.40	30839.09	Картометрический	5.0	-
н838	-57728.76	30847.05	Картометрический	5.0	-
н839	-57768.75	30849.40	Картометрический	5.0	-
н840	-57790.46	30858.95	Картометрический	5.0	-
н841	-57832.99	30878.92	Картометрический	5.0	-
н842	-57870.32	30886.73	Картометрический	5.0	-
н843	-57931.53	30902.59	Картометрический	5.0	-
н844	-58061.48	30927.48	Картометрический	5.0	-
н845	-58117.23	30939.80	Картометрический	5.0	-
н846	-58214.80	30969.77	Картометрический	5.0	-
н847	-58271.95	30977.20	Картометрический	5.0	-
н848	-58327.93	30996.18	Картометрический	5.0	-
н849	-58368.39	31008.14	Картометрический	5.0	-
н850	-58428.35	31033.18	Картометрический	5.0	-

1	2	3	4	5	6
н851	-58478.34	31048.57	Картометрический	5.0	-
н852	-58498.62	31051.36	Картометрический	5.0	-
н853	-58518.20	31052.76	Картометрический	5.0	-
н854	-58531.49	31061.15	Картометрический	5.0	-
н855	-58548.62	31062.90	Картометрический	5.0	-
н856	-58571.00	31061.15	Картометрический	5.0	-
н857	-58594.87	31061.25	Картометрический	5.0	-
н858	-58607.17	31066.27	Картометрический	5.0	-
н859	-58620.85	31069.69	Картометрический	5.0	-
н860	-58635.67	31072.54	Картометрический	5.0	-
н861	-58648.77	31072.54	Картометрический	5.0	-
н862	-58672.69	31065.77	Картометрический	5.0	-
н863	-58714.13	31076.55	Картометрический	5.0	-
н864	-58738.73	31084.58	Картометрический	5.0	-
н865	-58753.79	31085.08	Картометрический	5.0	-
н866	-58765.34	31092.11	Картометрический	5.0	-
н867	-58786.72	31093.27	Картометрический	5.0	-
н868	-58805.25	31109.05	Картометрический	5.0	-
н869	-58891.30	31129.00	Картометрический	5.0	-
н870	-58974.29	31160.10	Картометрический	5.0	-
н871	-59073.33	31180.35	Картометрический	5.0	-
н872	-59140.59	31183.78	Картометрический	5.0	-
н873	-59242.96	31199.98	Картометрический	5.0	-
н874	-59320.36	31212.38	Картометрический	5.0	-
н875	-59377.25	31230.10	Картометрический	5.0	-
н876	-59416.92	31242.44	Картометрический	5.0	-
н877	-59484.29	31262.39	Картометрический	5.0	-
н878	-59537.98	31271.73	Картометрический	5.0	-
н879	-59552.10	31271.13	Картометрический	5.0	-
н880	-59571.93	31270.83	Картометрический	5.0	-
н881	-59597.06	31276.69	Картометрический	5.0	-
н882	-59614.19	31283.92	Картометрический	5.0	-
н883	-59628.65	31280.99	Картометрический	5.0	-
н884	-59646.11	31288.21	Картометрический	5.0	-
н885	-59664.72	31291.24	Картометрический	5.0	-
н886	-59687.06	31293.94	Картометрический	5.0	-
н887	-59700.35	31295.46	Картометрический	5.0	-
н888	-59725.40	31295.84	Картометрический	5.0	-
н889	-59738.69	31303.43	Картометрический	5.0	-
н890	-59756.15	31303.43	Картометрический	5.0	-
н891	-59764.51	31307.23	Картометрический	5.0	-

1	2	3	4	5	6
н892	-59769.06	31309.13	Картометрический	5.0	-
н893	-59778.19	31306.38	Картометрический	5.0	-
н894	-59785.77	31311.41	Картометрический	5.0	-
н895	-59793.74	31317.48	Картометрический	5.0	-
н896	-59803.61	31322.42	Картометрический	5.0	-
н897	-59823.35	31325.45	Картометрический	5.0	-
н898	-59835.25	31321.01	Картометрический	5.0	-
н899	-59852.06	31325.10	Картометрический	5.0	-
н900	-59868.87	31327.37	Картометрический	5.0	-
н901	-59883.86	31336.00	Картометрический	5.0	-
н902	-59902.03	31335.55	Картометрический	5.0	-
н903	-59914.75	31341.00	Картометрический	5.0	-
н904	-59933.83	31344.64	Картометрический	5.0	-
н905	-59951.54	31352.36	Картометрический	5.0	-
н906	-59967.90	31360.54	Картометрический	5.0	-
н907	-60001.39	31360.42	Картометрический	5.0	-
н908	-60011.10	31363.25	Картометрический	5.0	-
н909	-60028.51	31359.20	Картометрический	5.0	-
н910	-60052.39	31361.23	Картометрический	5.0	-
н911	-60060.08	31364.06	Картометрический	5.0	-
н912	-60068.58	31361.63	Картометрический	5.0	-
н913	-60079.51	31360.42	Картометрический	5.0	-
н914	-60093.67	31361.23	Картометрический	5.0	-
н915	-60109.05	31362.04	Картометрический	5.0	-
н916	-60135.36	31361.63	Картометрический	5.0	-
н917	-60179.48	31383.49	Картометрический	5.0	-
н918	-60237.66	31374.44	Картометрический	5.0	-
н919	-60245.50	31373.24	Картометрический	5.0	-
н920	-60258.76	31378.66	Картометрический	5.0	-
н921	-60264.19	31380.47	Картометрический	5.0	-
н922	-60271.42	31381.68	Картометрический	5.0	-
н923	-60285.29	31389.51	Картометрический	5.0	-
н924	-60308.19	31377.46	Картометрический	5.0	-
н925	-60323.26	31384.09	Картометрический	5.0	-
н926	-60346.82	31390.22	Картометрический	5.0	-
н927	-60353.70	31395.51	Картометрический	5.0	-
н928	-60362.16	31392.33	Картометрический	5.0	-
н929	-60361.63	31399.21	Картометрический	5.0	-
н930	-60382.27	31396.04	Картометрический	5.0	-
н931	-60422.48	31406.62	Картометрический	5.0	-
н932	-60497.61	31408.71	Картометрический	5.0	-

1	2	3	4	5	6
н933	-60523.16	31415.27	Картометрический	5.0	-
н934	-60538.71	31414.32	Картометрический	5.0	-
н935	-60552.38	31420.45	Картометрический	5.0	-
н936	-60567.02	31423.97	Картометрический	5.0	-
н937	-60574.33	31433.58	Картометрический	5.0	-
н938	-60593.08	31436.54	Картометрический	5.0	-
н939	-60611.41	31444.79	Картометрический	5.0	-
н940	-60627.34	31445.44	Картометрический	5.0	-
н941	-60642.71	31444.94	Картометрический	5.0	-
н942	-60654.13	31454.14	Картометрический	5.0	-
н943	-60669.04	31457.95	Картометрический	5.0	-
н944	-60690.61	31463.98	Картометрический	5.0	-
н945	-60708.29	31466.87	Картометрический	5.0	-
н946	-60718.22	31474.13	Картометрический	5.0	-
н947	-60732.71	31471.95	Картометрический	5.0	-
н948	-60744.16	31474.40	Картометрический	5.0	-
н949	-60760.51	31473.58	Картометрический	5.0	-
н950	-60772.36	31483.39	Картометрический	5.0	-
н951	-60789.94	31487.07	Картометрический	5.0	-
н952	-60807.11	31490.35	Картометрический	5.0	-
н953	-60819.38	31491.16	Картометрический	5.0	-
н954	-60830.83	31490.75	Картометрический	5.0	-
н955	-60839.00	31492.80	Картометрический	5.0	-
н956	-60842.20	31493.74	Картометрический	5.0	-
н957	-60854.33	31496.47	Картометрический	5.0	-
н958	-60898.82	31501.91	Картометрический	5.0	-
н959	-60943.31	31507.35	Картометрический	5.0	-
н960	-60980.23	31517.22	Картометрический	5.0	-
н961	-60988.52	31518.26	Картометрический	5.0	-
н962	-61012.87	31520.39	Картометрический	5.0	-
н963	-61084.98	31534.39	Картометрический	5.0	-
н964	-61095.94	31519.88	Картометрический	5.0	-
н965	-61095.09	31511.08	Картометрический	5.0	-
н966	-61095.94	31502.02	Картометрический	5.0	-
н967	-61091.88	31491.57	Картометрический	5.0	-
н968	-61089.86	31485.38	Картометрический	5.0	-
н969	-61081.21	31433.15	Картометрический	5.0	-
н970	-61043.05	31199.30	Картометрический	5.0	-
н971	-61039.74	31179.43	Картометрический	5.0	-
н972	-60889.05	30329.80	Картометрический	5.0	-
н973	-60736.28	29386.34	Картометрический	5.0	-

1	2	3	4	5	6
н974	-60655.72	29019.72	Картометрический	5.0	-
н975	-60608.22	28780.75	Картометрический	5.0	-
н976	-60571.04	28602.74	Картометрический	5.0	-
н977	-60541.02	28433.49	Картометрический	5.0	-
н978	-60549.39	28284.22	Картометрический	5.0	-
н979	-60532.61	28169.11	Картометрический	5.0	-
н980	-60489.42	28062.29	Картометрический	5.0	-
н981	-60443.26	27806.08	Картометрический	5.0	-
н982	-60426.25	27725.22	Картометрический	5.0	-
н983	-60378.51	27607.62	Картометрический	5.0	-
н984	-60352.36	27516.51	Картометрический	5.0	-
н985	-60325.26	27520.69	Картометрический	5.0	-
н986	-60317.12	27519.01	Картометрический	5.0	-
н987	-60312.67	27518.01	Картометрический	5.0	-
н988	-60073.03	27468.67	Картометрический	5.0	-
н989	-59712.42	27394.48	Картометрический	5.0	-
н990	-59096.48	27267.64	Картометрический	5.0	-
н991	-59089.75	27266.25	Картометрический	5.0	-
н992	-58593.85	27164.87	Картометрический	5.0	-
н993	-58415.26	27128.33	Картометрический	5.0	-
н994	-58241.03	27088.12	Картометрический	5.0	-
н995	-58168.30	27071.30	Картометрический	5.0	-
н996	-58052.16	27044.49	Картометрический	5.0	-
н997	-57986.96	27029.48	Картометрический	5.0	-
н998	-57673.68	26957.20	Картометрический	5.0	-
н999	-57672.88	26957.02	Картометрический	5.0	-
н1000	-57671.58	26956.71	Картометрический	5.0	-
н 1001	-57341.89	26880.56	Картометрический	5.0	-
н1002	-57341.57	26880.49	Картометрический	5.0	-
н1003	-57154.92	26842.16	Картометрический	5.0	-
н1004	-56896.62	26789.14	Картометрический	5.0	-
н1005	-56783.10	26765.87	Картометрический	5.0	-
н1006	-56631.25	26734.67	Картометрический	5.0	-
н1007	-56530.87	26714.23	Картометрический	5.0	-
н1008	-56428.44	26693.13	Картометрический	5.0	-
н1009	-56272.98	26659.38	Картометрический	5.0	-
н1010	-56099.87	26621.93	Картометрический	5.0	-
н1011	-56098.29	26621.60	Картометрический	5.0	-
н1012	-55772.40	26550.86	Картометрический	5.0	-
н1013	-55771.78	26550.73	Картометрический	5.0	-
н1014	-55586.05	26510.60	Картометрический	5.0	-

1	2	3	4	5	6
н1015	-55429.08	26476.55	Картометрический	5.0	-
н1016	-55272.61	26442.67	Картометрический	5.0	-
н1017	-55046.49	26393.57	Картометрический	5.0	-
н1018	-55008.15	26385.46	Картометрический	5.0	-
н1019	-55005.56	26383.48	Картометрический	5.0	-
н1020	-55004.43	26383.24	Картометрический	5.0	-
н1021	-54948.55	26371.78	Картометрический	5.0	-
н1022	-54871.97	26357.20	Картометрический	5.0	-
н1023	-54919.37	26230.75	Картометрический	5.0	-
н1024	-54928.77	26209.82	Картометрический	5.0	-
н1025	-54989.42	26074.92	Картометрический	5.0	-
н1026	-55053.25	25970.08	Картометрический	5.0	-
н1027	-55082.43	25922.13	Картометрический	5.0	-
н1028	-55137.12	25836.73	Картометрический	5.0	-
н1029	-55191.29	25752.14	Картометрический	5.0	-
н1030	-55368.27	25629.00	Картометрический	5.0	-
н1031	-55411.35	25597.63	Картометрический	5.0	-
н1032	-55512.89	25523.74	Картометрический	5.0	-
н1033	-55640.98	25419.16	Картометрический	5.0	-
н1034	-55693.57	25326.76	Картометрический	5.0	-
н1035	-55718.16	25283.58	Картометрический	5.0	-
н1036	-55725.71	25270.55	Картометрический	5.0	-
н1037	-55826.32	25097.07	Картометрический	5.0	-
н1038	-55879.78	25019.31	Картометрический	5.0	-
н1039	-55920.02	24960.80	Картометрический	5.0	-
н1040	-55971.93	24855.53	Картометрический	5.0	-
н1041	-56011.67	24774.98	Картометрический	5.0	-
н1042	-56067.82	24713.99	Картометрический	5.0	-
н1043	-56090.86	24688.96	Картометрический	5.0	-
н1044	-56097.92	24674.93	Картометрический	5.0	-
н1045	-56167.36	24536.86	Картометрический	5.0	-
н1046	-56184.56	24477.13	Картометрический	5.0	-
н1047	-56196.32	24436.35	Картометрический	5.0	-
н1048	-56205.36	24253.93	Картометрический	5.0	-
н1049	-56198.55	24088.71	Картометрический	5.0	-
н1050	-56261.23	24003.37	Картометрический	5.0	-
н1051	-56306.04	23885.67	Картометрический	5.0	-
н1052	-56350.84	23767.98	Картометрический	5.0	-
н1053	-56412.17	23649.59	Картометрический	5.0	-
н1054	-56489.34	23514.01	Картометрический	5.0	-
н1055	-56503.80	23444.06	Картометрический	5.0	-

1	2	3	4	5	6
н1056	-56530.74	23313.70	Картометрический	5.0	-
н1057	-56329.74	23255.77	Картометрический	5.0	-
н1058	-56268.29	23249.56	Картометрический	5.0	-
н1059	-56213.41	23244.02	Картометрический	5.0	-
н1060	-56067.34	23217.81	Картометрический	5.0	-
н1061	-56063.34	23217.09	Картометрический	5.0	-
н1062	-55928.44	23156.45	Картометрический	5.0	-
н1063	-55877.92	23102.20	Картометрический	5.0	-
н1064	-55824.54	23044.87	Картометрический	5.0	-
н1065	-55773.57	22970.34	Картометрический	5.0	-
н1066	-55736.49	22916.10	Картометрический	5.0	-
н1067	-55676.30	22794.43	Картометрический	5.0	-
н1068	-55664.27	22770.12	Картометрический	5.0	-
н1069	-55654.82	22758.53	Картометрический	5.0	-
н1070	-55626.23	22672.01	Картометрический	5.0	-
н1071	-55573.87	22611.04	Картометрический	5.0	-
н1072	-55496.11	22565.76	Картометрический	5.0	-
н1073	-55433.63	22465.32	Картометрический	5.0	-
н1074	-55350.50	22372.32	Картометрический	5.0	-
н1075	-55307.80	22295.83	Картометрический	5.0	-
н1076	-55256.08	22240.49	Картометрический	5.0	-
н1077	-55166.34	22111.42	Картометрический	5.0	-
н1078	-55099.17	22017.13	Картометрический	5.0	-
н1079	-55023.01	21992.51	Картометрический	5.0	-
н1080	-54939.25	21982.14	Картометрический	5.0	-
н1081	-54833.10	21975.75	Картометрический	5.0	-
н1082	-54729.24	21906.95	Картометрический	5.0	-
н1083	-54626.66	21885.21	Картометрический	5.0	-
н1084	-54561.48	21863.50	Картометрический	5.0	-
н1085	-54441.33	21724.94	Картометрический	5.0	-
н1086	-54290.68	21686.38	Картометрический	5.0	-
н1087	-54225.74	21618.07	Картометрический	5.0	-
н1088	-54160.56	21607.61	Картометрический	5.0	-
н1089	-54079.26	21457.74	Картометрический	5.0	-
н1090	-53976.21	21270.03	Картометрический	5.0	-
н1091	-53874.73	21041.62	Картометрический	5.0	-
н1092	-53873.60	20966.89	Картометрический	5.0	-
н1093	-53795.70	20864.75	Картометрический	5.0	-
н1094	-53692.98	20699.03	Картометрический	5.0	-
н1095	-53656.14	20608.88	Картометрический	5.0	-
н1096	-53648.51	20571.65	Картометрический	5.0	-

1	2	3	4	5	6
н1097	-53653.10	20513.86	Картометрический	5.0	-
н1098	-53654.46	20426.97	Картометрический	5.0	-
н1099	-53618.22	20317.27	Картометрический	5.0	-
н1100	-53555.27	20249.81	Картометрический	5.0	-
н1101	-53223.50	20265.73	Картометрический	5.0	-
н1/02	-52974.15	20267.12	Картометрический	5.0	-
н1/03	-53119.23	23013.37	Картометрический	5.0	-
н1/04	-52322.38	22817.83	Картометрический	5.0	-
н1/05	-51419.89	22629.88	Картометрический	5.0	-
н1/06	-50492.88	22357.61	Картометрический	5.0	-
н1/07	-50156.54	22280.31	Картометрический	5.0	-
н1/08	-49623.03	22144.35	Картометрический	5.0	-
н1/09	-49121.48	22019.67	Картометрический	5.0	-
н1/10	-48722.60	21924.35	Картометрический	5.0	-
н1/11	-48424.63	21853.16	Картометрический	5.0	-
н1/12	-48331.58	21825.63	Картометрический	5.0	-
н1/13	-48215.38	21795.10	Картометрический	5.0	-
н1/14	-47915.28	21730.39	Картометрический	5.0	-
н1/15	-47801.94	21699.28	Картометрический	5.0	-
н1/16	-47734.92	21687.35	Картометрический	5.0	-
н1/17	-47738.68	21681.44	Картометрический	5.0	-
н1/18	-47742.90	21674.52	Картометрический	5.0	-
н1/19	-47745.73	21670.21	Картометрический	5.0	-
н1/20	-47748.96	21663.70	Картометрический	5.0	-
н1/21	-47751.21	21657.79	Картометрический	5.0	-
н1/22	-47750.27	21646.95	Картометрический	5.0	-
н1/23	-47746.94	21639.03	Картометрический	5.0	-
н1/24	-47743.72	21633.78	Картометрический	5.0	-
н1/25	-47741.62	21631.30	Картометрический	5.0	-
н1/26	-47736.29	21629.52	Картометрический	5.0	-
н1/27	-47731.59	21630.77	Картометрический	5.0	-
н1/28	-47728.69	21633.15	Картометрический	5.0	-
н1/29	-47725.78	21635.15	Картометрический	5.0	-
н1/30	-47722.34	21636.79	Картометрический	5.0	-
н1/31	-47719.87	21637.51	Картометрический	5.0	-
н1/32	-47715.85	21637.18	Картометрический	5.0	-
н1/33	-47713.79	21635.64	Картометрический	5.0	-
н1/34	-47710.61	21631.45	Картометрический	5.0	-
н1/35	-47705.12	21619.67	Картометрический	5.0	-
н1/36	-47699.63	21607.71	Картометрический	5.0	-
н1/37	-47695.32	21600.19	Картометрический	5.0	-

1	2	3	4	5	6
н1/38	-47690.01	21592.66	Картометрический	5.0	-
н1/39	-47682.24	21586.42	Картометрический	5.0	-
н1/40	-47674.58	21582.60	Картометрический	5.0	-
н1/41	-47671.00	21580.49	Картометрический	5.0	-
н1/42	-47664.94	21579.18	Картометрический	5.0	-
н1/43	-47660.41	21578.56	Картометрический	5.0	-
н1/44	-47655.88	21577.81	Картометрический	5.0	-
н1/45	-47652.32	21576.46	Картометрический	5.0	-
н1/46	-47647.26	21574.92	Картометрический	5.0	-
н1/47	-47642.17	21572.74	Картометрический	5.0	-
н1/48	-47637.02	21569.27	Картометрический	5.0	-
н1/49	-47632.25	21562.83	Картометрический	5.0	-
н1/50	-47627.54	21557.77	Картометрический	5.0	-
н1/51	-47618.34	21540.65	Картометрический	5.0	-
н1/52	-47609.85	21516.99	Картометрический	5.0	-
н1/53	-47606.34	21504.62	Картометрический	5.0	-
н1/54	-47602.34	21492.41	Картометрический	5.0	-
н1/55	-47600.08	21486.25	Картометрический	5.0	-
н1/56	-47595.71	21477.11	Картометрический	5.0	-
н1/57	-47587.56	21461.38	Картометрический	5.0	-
н1/58	-47583.17	21451.99	Картометрический	5.0	-
н1/59	-47579.69	21440.56	Картометрический	5.0	-
н1/60	-47577.39	21433.16	Картометрический	5.0	-
н1/61	-47575.49	21423.61	Картометрический	5.0	-
н1/62	-47573.83	21407.61	Картометрический	5.0	-
н1/63	-47573.72	21392.73	Картометрический	5.0	-
н1/64	-47574.07	21376.96	Картометрический	5.0	-
н1/65	-47574.19	21367.82	Картометрический	5.0	-
н1/66	-47574.03	21363.70	Картометрический	5.0	-
н1/67	-47573.08	21352.99	Картометрический	5.0	-
н1/68	-47571.27	21345.50	Картометрический	5.0	-
н1/69	-47567.88	21336.01	Картометрический	5.0	-
н1/70	-47563.47	21326.24	Картометрический	5.0	-
н1/71	-47558.03	21315.60	Картометрический	5.0	-
н1/72	-47551.68	21306.97	Картометрический	5.0	-
н1/73	-47543.12	21293.57	Картометрический	5.0	-
н1/74	-47531.50	21278.35	Картометрический	5.0	-
н1/75	-47519.84	21262.64	Картометрический	5.0	-
н1/76	-47508.53	21243.22	Картометрический	5.0	-
н1/77	-47498.33	21226.13	Картометрический	5.0	-
н1/78	-47491.27	21212.79	Картометрический	5.0	-

1	2	3	4	5	6
н1/79	-47485.97	21205.14	Картометрический	5.0	-
н1/80	-47479.58	21195.96	Картометрический	5.0	-
н1/81	-47472.13	21185.01	Картометрический	5.0	-
н1/82	-47464.73	21175.68	Картометрический	5.0	-
н1183	-47456.41	21168.01	Картометрический	5.0	-
н1184	-47449.15	21161.88	Картометрический	5.0	-
н1185	-47444.46	21157.13	Картометрический	5.0	-
н1186	-47440.78	21152.79	Картометрический	5.0	-
н1187	-47436.44	21144.59	Картометрический	5.0	-
н1188	-47433.01	21133.97	Картометрический	5.0	-
н1189	-47428.93	21120.01	Картометрический	5.0	-
н1190	-47426.20	21114.36	Картометрический	5.0	-
н1191	-47420.64	21100.84	Картометрический	5.0	-
н1192	-47416.75	21091.50	Картометрический	5.0	-
н1193	-47410.17	21077.63	Картометрический	5.0	-
н1194	-47404.21	21066.50	Картометрический	5.0	-
н1195	-47396.16	21053.21	Картометрический	5.0	-
н1196	-47387.13	21040.45	Картометрический	5.0	-
н1197	-47380.24	21030.78	Картометрический	5.0	-
н1198	-47370.65	21016.55	Картометрический	5.0	-
н1199	-47360.42	20999.15	Картометрический	5.0	-
н1200	-47353.39	20986.43	Картометрический	5.0	-
н1201	-47349.51	20977.15	Картометрический	5.0	-
н1202	-47345.71	20970.11	Картометрический	5.0	-
н1203	-47341.91	20962.71	Картометрический	5.0	-
н1204	-47339.19	20957.56	Картометрический	5.0	-
н1205	-47336.92	20950.91	Картометрический	5.0	-
н1206	-47334.04	20941.71	Картометрический	5.0	-
н1207	-47332.80	20935.70	Картометрический	5.0	-
н1208	-47331.82	20924.17	Картометрический	5.0	-
н1209	-47330.93	20914.57	Картометрический	5.0	-
н1210	-47329.01	20904.58	Картометрический	5.0	-
н1211	-47327.59	20894.38	Картометрический	5.0	-
н1212	-47325.65	20883.53	Картометрический	5.0	-
н1213	-47323.30	20874.99	Картометрический	5.0	-
н1214	-47319.77	20862.26	Картометрический	5.0	-
н1215	-47317.52	20856.10	Картометрический	5.0	-
н1216	-47314.69	20848.09	Картометрический	5.0	-
н1217	-47311.86	20840.33	Картометрический	5.0	-
н1218	-47309.20	20836.43	Картометрический	5.0	-
н1219	-47305.93	20829.81	Картометрический	5.0	-

1	2	3	4	5	6
н1220	-47304.31	20827.01	Картометрический	5.0	-
н1221	-47302.11	20822.28	Картометрический	5.0	-
н1222	-47299.82	20815.18	Картометрический	5.0	-
н1223	-47299.52	20807.82	Картометрический	5.0	-
н1224	-47300.60	20797.64	Картометрический	5.0	-
н1225	-47303.28	20789.85	Картометрический	5.0	-
н1226	-47306.46	20782.14	Картометрический	5.0	-
н1227	-47310.55	20771.90	Картометрический	5.0	-
н1228	-47312.89	20768.00	Картометрический	5.0	-
н1229	-47314.74	20764.42	Картометрический	5.0	-
н1230	-47316.09	20760.67	Картометрический	5.0	-
н1231	-47315.91	20756.37	Картометрический	5.0	-
н1232	-47315.20	20751.20	Картометрический	5.0	-
н1233	-47313.92	20744.57	Картометрический	5.0	-
н1234	-47312.19	20739.02	Картометрический	5.0	-
н1235	-47310.43	20732.52	Картометрический	5.0	-
н1236	-47309.64	20725.49	Картометрический	5.0	-
н1237	-47309.27	20716.69	Картометрический	5.0	-
н1238	-47308.86	20706.64	Картометрический	5.0	-
н1239	-47309.17	20702.12	Картометрический	5.0	-
н1240	-47311.81	20693.32	Картометрический	5.0	-
н1241	-47317.80	20681.07	Картометрический	5.0	-
н1242	-47321.09	20675.81	Картометрический	5.0	-
н1243	-47325.38	20670.82	Картометрический	5.0	-
н1244	-47327.73	20667.16	Картометрический	5.0	-
н1245	-47330.07	20663.25	Картометрический	5.0	-
н1246	-47330.92	20659.52	Картометрический	5.0	-
н1247	-47331.27	20655.94	Картометрический	5.0	-
н1248	-47329.51	20649.57	Картометрический	5.0	-
н1249	-47327.29	20644.23	Картометрический	5.0	-
н1250	-47325.66	20641.23	Картометрический	5.0	-
н1251	-47323.42	20635.45	Картометрический	5.0	-
н1252	-47322.25	20631.30	Картометрический	5.0	-
н1253	-47322.10	20627.61	Картометрический	5.0	-
н1254	-47323.45	20624.00	Картометрический	5.0	-
н1255	-47326.73	20618.62	Картометрический	5.0	-
н1256	-47330.06	20614.41	Картометрический	5.0	-
н1257	-47334.86	20609.39	Картометрический	5.0	-
н1258	-47338.16	20604.45	Картометрический	5.0	-
н1259	-47340.91	20598.40	Картометрический	5.0	-
н1260	-47341.21	20593.44	Картометрический	5.0	-

1	2	3	4	5	6
н1261	-47340.04	20589.48	Картометрический	5.0	-
н1262	-47338.36	20585.06	Картометрический	5.0	-
н1263	-47335.14	20579.88	Картометрический	5.0	-
н1264	-47330.73	20569.99	Картометрический	5.0	-
н1265	-47327.47	20563.68	Картометрический	5.0	-
н1266	-47326.34	20560.41	Картометрический	5.0	-
н1267	-47326.55	20553.34	Картометрический	5.0	-
н1268	-47326.79	20547.07	Картометрический	5.0	-
н1269	-47327.61	20542.86	Картометрический	5.0	-
н1270	-47327.86	20536.78	Картометрический	5.0	-
н1271	-47326.63	20531.21	Картометрический	5.0	-
н1272	-47323.93	20526.19	Картометрический	5.0	-
н1273	-47316.46	20515.11	Картометрический	5.0	-
н1274	-47305.92	20501.60	Картометрический	5.0	-
н1275	-47298.93	20489.82	Картометрический	5.0	-
н1276	-47295.11	20482.16	Картометрический	5.0	-
н1277	-47292.22	20472.65	Картометрический	5.0	-
н1278	-47290.33	20463.41	Картометрический	5.0	-
н1279	-47289.48	20454.82	Картометрический	5.0	-
н1280	-47291.40	20440.73	Картометрический	5.0	-
н1281	-47295.31	20426.32	Картометрический	5.0	-
н1282	-47301.16	20410.31	Картометрический	5.0	-
н1283	-47304.43	20404.74	Картометрический	5.0	-
н1284	-47308.13	20397.59	Картометрический	5.0	-
н1285	-47314.58	20384.32	Картометрический	5.0	-
н1286	-47320.12	20373.02	Картометрический	5.0	-
н1287	-47323.35	20366.44	Картометрический	5.0	-
н1288	-47325.02	20358.38	Картометрический	5.0	-
н1289	-47325.66	20349.53	Картометрический	5.0	-
н1290	-47324.97	20345.12	Картометрический	5.0	-
н1291	-47324.83	20341.56	Картометрический	5.0	-
н1292	-47324.68	20338.01	Картометрический	5.0	-
н1293	-47324.91	20331.43	Картометрический	5.0	-
н1294	-47325.74	20327.15	Картометрический	5.0	-
н1295	-47328.40	20318.84	Картометрический	5.0	-
н1296	-47331.66	20313.07	Картометрический	5.0	-
н1297	-47335.87	20305.97	Картометрический	5.0	-
н1298	-47338.15	20300.50	Картометрический	5.0	-
н1299	-47339.89	20294.11	Картометрический	5.0	-
н1300	-47341.36	20281.36	Картометрический	5.0	-
н1301	-47341.07	20274.24	Картометрический	5.0	-

1	2	3	4	5	6
н1302	-47340.63	20263.56	Картометрический	5.0	-
н1303	-47340.42	20258.45	Картометрический	5.0	-
н1304	-47339.65	20251.97	Картометрический	5.0	-
н1305	-47337.20	20240.95	Картометрический	5.0	-
н1306	-47334.78	20230.92	Картометрический	5.0	-
н1307	-47332.90	20221.62	Картометрический	5.0	-
н1308	-47332.11	20214.70	Картометрический	5.0	-
н1309	-47331.26	20206.24	Картометрический	5.0	-
н1310	-47330.48	20199.40	Картометрический	5.0	-
н1311	-47330.65	20191.26	Картометрический	5.0	-
н1312	-47331.39	20184.91	Картометрический	5.0	-
н1313	-47333.14	20178.78	Картометрический	5.0	-
н1314	-47336.25	20169.39	Картометрический	5.0	-
н1315	-47341.36	20159.87	Картометрический	5.0	-
н1316	-47348.50	20151.00	Картометрический	5.0	-
н1317	-47357.49	20138.81	Картометрический	5.0	-
н1318	-47361.22	20132.04	Картометрический	5.0	-
н1319	-47363.87	20123.61	Картометрический	5.0	-
н1320	-47365.66	20118.41	Картометрический	5.0	-
н1321	-47367.84	20110.69	Картометрический	5.0	-
н1322	-47368.99	20102.13	Картометрический	5.0	-
н1323	-47369.16	20094.07	Картометрический	5.0	-
н1324	-47369.33	20086.05	Картометрический	5.0	-
н1325	-47368.89	20075.32	Картометрический	5.0	-
н1326	-47367.86	20062.54	Картометрический	5.0	-
н1327	-47366.31	20049.10	Картометрический	5.0	-
н1328	-47365.41	20039.44	Картометрический	5.0	-
н1329	-47363.44	20028.15	Картометрический	5.0	-
н1330	-47362.01	20017.65	Картометрический	5.0	-
н1331	-47360.05	20006.47	Картометрический	5.0	-
н1332	-47359.17	19997.25	Картометрический	5.0	-
н1333	-47358.12	19983.98	Картометрический	5.0	-
н1334	-47357.58	19970.80	Картометрический	5.0	-
н1335	-47357.31	19964.24	Картометрический	5.0	-
н1336	-47358.01	19957.02	Картометрический	5.0	-
н1337	-47358.63	19947.87	Картометрический	5.0	-
н1338	-47359.16	19936.27	Картометрический	5.0	-
н1339	-47358.87	19929.29	Картометрический	5.0	-
н1340	-47358.06	19921.83	Картометрический	5.0	-
н1341	-47356.73	19913.68	Картометрический	5.0	-
н1342	-47353.31	19903.70	Картометрический	5.0	-

1	2	3	4	5	6
н1343	-47348.11	19886.78	Картометрический	5.0	-
н1344	-47345.09	19874.08	Картометрический	5.0	-
н1345	-47342.15	19863.57	Картометрический	5.0	-
н1346	-47338.73	19853.14	Картометрический	5.0	-
н1347	-47337.08	19849.65	Картометрический	5.0	-
н1348	-47334.83	19843.49	Картометрический	5.0	-
н1349	-47331.43	19833.57	Картометрический	5.0	-
н1350	-47329.63	19826.39	Картометрический	5.0	-
н1351	-47327.77	19817.65	Картометрический	5.0	-
н1352	-47326.58	19813.07	Картометрический	5.0	-
н1353	-47326.30	19806.20	Картометрический	5.0	-
н1354	-47326.41	19796.69	Картометрический	5.0	-
н1355	-47327.52	19787.21	Картометрический	5.0	-
н1356	-47328.01	19774.99	Картометрический	5.0	-
н1357	-47328.82	19770.20	Картометрический	5.0	-
н1358	-47331.84	19758.89	Картометрический	5.0	-
н1359	-47335.75	19744.34	Картометрический	5.0	-
н1360	-47338.44	19736.92	Картометрический	5.0	-
н1361	-47342.05	19727.57	Картометрический	5.0	-
н1362	-47346.17	19718.27	Картометрический	5.0	-
н1363	-47347.05	19715.12	Картометрический	5.0	-
н1364	-47350.48	19701.40	Картометрический	5.0	-
н1365	-47353.12	19680.42	Картометрический	5.0	-
н1366	-47354.40	19662.73	Картометрический	5.0	-
н1367	-47354.79	19648.02	Картометрический	5.0	-
н1368	-47353.58	19630.68	Картометрический	5.0	-
н1369	-47352.30	19611.97	Картометрический	5.0	-
н1370	-47352.59	19594.65	Картометрический	5.0	-
н1371	-47354.40	19577.88	Картометрический	5.0	-
н1372	-47355.31	19563.46	Картометрический	5.0	-
н1373	-47356.45	19554.59	Картометрический	5.0	-
н1374	-47356.16	19547.67	Картометрический	5.0	-
н1375	-47355.43	19541.94	Картометрический	5.0	-
н1376	-47353.62	19534.64	Картометрический	5.0	-
н1377	-47349.87	19528.66	Картометрический	5.0	-
н1378	-47345.17	19523.73	Картометрический	5.0	-
н1379	-47341.04	19520.71	Картометрический	5.0	-
н1380	-47337.36	19516.43	Картометрический	5.0	-
н1381	-47335.74	19513.43	Картометрический	5.0	-
н1382	-47334.56	19509.29	Картометрический	5.0	-
н1383	-47334.41	19505.49	Картометрический	5.0	-

1	2	3	4	5	6
н1384	-47334.24	19501.49	Картометрический	5.0	-
н1385	-47335.51	19495.80	Картометрический	5.0	-
н1386	-47338.74	19489.23	Картометрический	5.0	-
н1387	-47343.95	19481.95	Картометрический	5.0	-
н1388	-47354.04	19471.78	Картометрический	5.0	-
н1389	-47360.29	19465.58	Картометрический	5.0	-
н1390	-47366.05	19459.85	Картометрический	5.0	-
н1391	-47368.42	19456.75	Картометрический	5.0	-
н1392	-47371.25	19452.44	Картометрический	5.0	-
н1393	-47372.55	19447.57	Картометрический	5.0	-
н1394	-47372.68	19438.76	Картометрический	5.0	-
н1395	-47372.33	19430.25	Картометрический	5.0	-
н1396	-47369.93	19420.42	Картометрический	5.0	-
н1397	-47366.08	19412.19	Картометрический	5.0	-
н1398	-47363.94	19408.78	Картометрический	5.0	-
н1399	-47361.74	19403.75	Картометрический	5.0	-
н1400	-47360.53	19398.67	Картометрический	5.0	-
н1401	-47359.30	19392.91	Картометрический	5.0	-
н1402	-47359.08	19387.66	Картометрический	5.0	-
н1403	-47359.84	19381.82	Картометрический	5.0	-
н1404	-47362.06	19375.16	Картометрический	5.0	-
н1405	-47364.38	19370.88	Картометрический	5.0	-
н1406	-47367.72	19366.74	Картометрический	5.0	-
н1407	-47370.05	19362.64	Картометрический	5.0	-
н1408	-47371.93	19359.68	Картометрический	5.0	-
н1409	-47373.27	19355.75	Картометрический	5.0	-
н1410	-47373.62	19352.35	Картометрический	5.0	-
н1411	-47372.42	19347.28	Картометрический	5.0	-
н1412	-47371.24	19343.01	Картометрический	5.0	-
н1413	-47369.59	19339.39	Картометрический	5.0	-
н1414	-47368.92	19335.23	Картометрический	5.0	-
н1415	-47368.66	19328.99	Картометрический	5.0	-
н1416	-47368.43	19323.37	Картометрический	5.0	-
н1417	-47369.21	19318.09	Картометрический	5.0	-
н1418	-47371.42	19310.93	Картометрический	5.0	-
н1419	-47373.25	19306.98	Картометрический	5.0	-
н1420	-47377.51	19301.05	Картометрический	5.0	-
н1421	-47381.36	19297.21	Картометрический	5.0	-
н1422	-47385.56	19289.84	Картометрический	5.0	-
н1423	-47387.84	19284.61	Картометрический	5.0	-
н1424	-47388.66	19280.20	Картометрический	5.0	-

1	2	3	4	5	6
н1425	-47388.98	19275.88	Картометрический	5.0	-
н1426	-47386.72	19269.41	Картометрический	5.0	-
н1427	-47384.05	19265.33	Картометрический	5.0	-
н1428	-47379.39	19261.71	Картометрический	5.0	-
н1429	-47373.24	19258.08	Картометрический	5.0	-
н1430	-47369.60	19254.86	Картометрический	5.0	-
н1431	-47366.99	19251.90	Картометрический	5.0	-
н1432	-47365.36	19248.78	Картометрический	5.0	-
н1433	-47365.19	19244.78	Картометрический	5.0	-
н1434	-47365.97	19239.31	Картометрический	5.0	-
н1435	-47367.12	19230.89	Картометрический	5.0	-
н1436	-47368.28	19222.74	Картометрический	5.0	-
н1437	-47367.15	19219.32	Картометрический	5.0	-
н1438	-47365.05	19217.09	Картометрический	5.0	-
н1439	-47362.46	19214.82	Картометрический	5.0	-
н1440	-47358.33	19211.67	Картометрический	5.0	-
н1441	-47355.27	19210.43	Картометрический	5.0	-
н1442	-47350.24	19209.45	Картометрический	5.0	-
н1443	-47341.20	19208.69	Картометрический	5.0	-
н1444	-47334.16	19207.79	Картометрический	5.0	-
н1445	-47329.56	19205.48	Картометрический	5.0	-
н1446	-47325.84	19200.32	Картометрический	5.0	-
н1447	-47322.61	19194.76	Картометрический	5.0	-
н1448	-47319.34	19188.33	Картометрический	5.0	-
н1449	-47316.28	19174.83	Картометрический	5.0	-
н1450	-47312.83	19163.60	Картометрический	5.0	-
н1451	-47308.91	19153.62	Картометрический	5.0	-
н1452	-47296.07	19121.01	Картометрический	5.0	-
н1453	-47278.82	19090.83	Картометрический	5.0	-
н1454	-47265.15	19062.81	Картометрический	5.0	-
н1455	-47247.59	19024.71	Картометрический	5.0	-
н1456	-47233.83	18994.38	Картометрический	5.0	-
н1457	-47215.76	18968.87	Картометрический	5.0	-
н1458	-47194.17	18942.31	Картометрический	5.0	-
н1459	-47171.44	18924.99	Картометрический	5.0	-
н1460	-47154.03	18915.39	Картометрический	5.0	-
н1461	-47136.74	18908.16	Картометрический	5.0	-
н1462	-47117.74	18896.38	Картометрический	5.0	-
н1463	-47101.14	18882.17	Картометрический	5.0	-
н1464	-47086.50	18866.59	Картометрический	5.0	-
н1465	-47070.18	18846.87	Картометрический	5.0	-

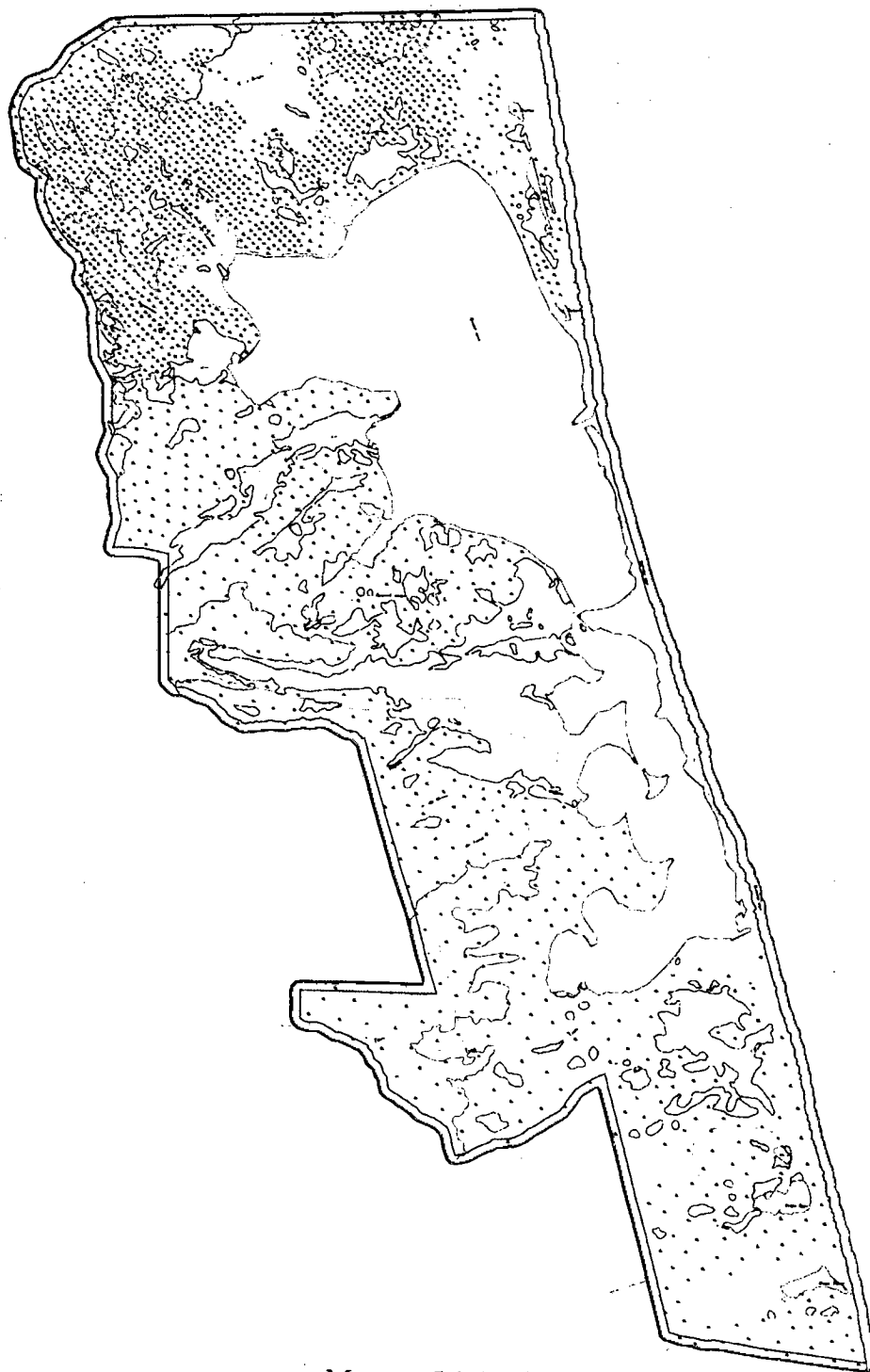
1	2	3	4	5	6
н1466	-47053.28	18825.37	Картометрический	5.0	-
н1467	-47025.57	18796.13	Картометрический	5.0	-
н1468	-46992.20	18763.23	Картометрический	5.0	-
н1469	-46966.24	18740.29	Картометрический	5.0	-
н1470	-46937.88	18719.76	Картометрический	5.0	-
н1471	-46909.62	18701.48	Картометрический	5.0	-
н1472	-46892.16	18690.76	Картометрический	5.0	-
н1473	-46876.70	18679.51	Картометрический	5.0	-
н1474	-46865.58	18664.53	Картометрический	5.0	-
н1475	-46853.65	18642.07	Картометрический	5.0	-
н1476	-46825.98	18589.88	Картометрический	5.0	-
н1477	-46796.08	18519.63	Картометрический	5.0	-
н1478	-46782.31	18488.82	Картометрический	5.0	-
н1479	-46765.14	18436.37	Картометрический	5.0	-
н1480	-46756.36	18393.27	Картометрический	5.0	-
н1481	-46752.02	18372.89	Картометрический	5.0	-
н1482	-46749.74	18365.97	Картометрический	5.0	-
н1483	-46745.28	18354.97	Картометрический	5.0	-
н1484	-46729.70	18328.97	Картометрический	5.0	-
н1485	-46712.79	18307.09	Картометрический	5.0	-
н1486	-46700.01	18288.05	Картометрический	5.0	-
н1487	-46696.81	18283.24	Картометрический	5.0	-
н1488	-46679.78	18258.55	Картометрический	5.0	-
н1489	-46671.69	18244.32	Картометрический	5.0	-
н1490	-46666.79	18234.71	Картометрический	5.0	-
н1491	-46665.24	18227.26	Картометрический	5.0	-
н1492	-46662.20	18220.38	Картометрический	5.0	-
н1493	-46656.68	18207.80	Картометрический	5.0	-
н1494	-46644.87	18175.96	Картометрический	5.0	-
н1495	-46629.41	18140.90	Картометрический	5.0	-
н1496	-46620.01	18119.01	Картометрический	5.0	-
н1497	-46598.40	18055.94	Картометрический	5.0	-
н1498	-46594.96	18045.26	Картометрический	5.0	-
н1499	-46592.70	18039.04	Картометрический	5.0	-
н1500	-46588.24	18027.78	Картометрический	5.0	-
н 1501	-46585.22	18015.09	Картометрический	5.0	-
н1502	-46584.77	18004.23	Картометрический	5.0	-
н1503	-46585.81	17993.05	Картометрический	5.0	-
н1504	-46588.64	17976.92	Картометрический	5.0	-
н1505	-46593.44	17959.85	Картометрический	5.0	-
н1506	-46595.13	17952.41	Картометрический	5.0	-

1	2	3	4	5	6
н1507	-46596.42	17947.16	Картометрический	5.0	-
н1508	-46597.14	17940.31	Картометрический	5.0	-
н1509	-46596.23	17930.35	Картометрический	5.0	-
н1510	-46595.92	17922.92	Картометрический	5.0	-
н1511	-46592.54	17913.68	Картометрический	5.0	-
н1512	-46588.14	17904.11	Картометрический	5.0	-
н1513	-46576.00	17888.60	Картометрический	5.0	-
н1514	-46561.89	17873.80	Картометрический	5.0	-
н1515	-46545.20	17857.35	Картометрический	5.0	-
н1516	-46530.14	17843.97	Картометрический	5.0	-
н1517	-46515.64	17832.00	Картометрический	5.0	-
н1518	-46498.51	17816.70	Картометрический	5.0	-
н1519	-46481.84	17800.81	Картометрический	5.0	-
н1520	-46460.43	17778.81	Картометрический	5.0	-
н1521	-46445.79	17763.47	Картометрический	5.0	-
н1522	-46437.24	17750.25	Картометрический	5.0	-
н1523	-46382.27	17751.58	Картометрический	5.0	-
н1524	-46059.95	17759.42	Картометрический	5.0	-
н1525	-46058.35	17759.46	Картометрический	5.0	-
н1526	-44045.14	17808.46	Картометрический	5.0	-
н1527	-44044.56	17808.47	Картометрический	5.0	-
н1528	-44023.10	17809.61	Картометрический	5.0	-
н1529	-43911.79	17815.50	Картометрический	5.0	-
н1530	-43803.48	17821.22	Картометрический	5.0	-
н1531	-43769.14	17686.50	Картометрический	5.0	-
н1532	-43674.60	17315.54	Картометрический	5.0	-
н1533	-43667.33	17223.99	Картометрический	5.0	-
н1534	-43637.09	16842.24	Картометрический	5.0	-
н1535	-43639.50	16706.39	Картометрический	5.0	-
н1536	-43468.77	16755.57	Картометрический	5.0	-
н1537	-43376.42	16774.44	Картометрический	5.0	-
н1538	-43258.50	16828.92	Картометрический	5.0	-
н1539	-43083.85	16873.88	Картометрический	5.0	-
н1540	-42991.07	16878.79	Картометрический	5.0	-
н1541	-42927.80	16852.88	Картометрический	5.0	-
н1542	-42872.91	16850.91	Картометрический	5.0	-
н1543	-42734.41	16831.86	Картометрический	5.0	-
н1544	-42662.54	16814.37	Картометрический	5.0	-
н1545	-42423.39	16810.99	Картометрический	5.0	-
н1546	-42361.08	16806.89	Картометрический	5.0	-
н1547	-42159.57	16816.46	Картометрический	5.0	-

1	2	3	4	5	6
н1548	-42066.42	16771.46	Картометрический	5.0	-
н1549	-41996.15	16725.61	Картометрический	5.0	-
н1550	-41932.15	16695.17	Картометрический	5.0	-
н1551	-41798.05	16636.22	Картометрический	5.0	-
н1552	-41707.12	16601.49	Картометрический	5.0	-
н1553	-41605.53	16639.77	Картометрический	5.0	-
н1554	-41448.71	16695.86	Картометрический	5.0	-
н1555	-41324.47	16752.04	Картометрический	5.0	-
н1556	-41268.63	16776.55	Картометрический	5.0	-
н1557	-41228.42	16798.18	Картометрический	5.0	-
н1558	-41111.87	16765.26	Картометрический	5.0	-
н1559	-41007.06	16740.06	Картометрический	5.0	-
н1560	-40869.51	16746.50	Картометрический	5.0	-
н1561	-40749.93	16749.63	Картометрический	5.0	-
н1562	-40698.14	16748.47	Картометрический	5.0	-
н1563	-40604.85	16748.61	Картометрический	5.0	-
н1564	-40467.84	16764.85	Картометрический	5.0	-
н1565	-40378.83	16758.40	Картометрический	5.0	-
н1566	-40200.67	16773.15	Картометрический	5.0	-
н1567	-40020.84	16686.05	Картометрический	5.0	-
н1568	-39855.23	16610.19	Картометрический	5.0	-
н1569	-39645.64	16508.02	Картометрический	5.0	-
н1570	-39255.58	16500.56	Картометрический	5.0	-
н1571	-39188.91	16505.77	Картометрический	5.0	-
н1572	-38905.99	16481.81	Картометрический	5.0	-
н1573	-38688.79	16506.00	Картометрический	5.0	-
н1574	-38641.34	16491.81	Картометрический	5.0	-
н1575	-38287.40	16369.15	Картометрический	5.0	-
н1576	-38065.79	16212.78	Картометрический	5.0	-
н1577	-37950.13	16217.54	Картометрический	5.0	-
н1578	-37853.04	16271.18	Картометрический	5.0	-
н1579	-37748.91	16265.09	Картометрический	5.0	-
н1580	-37687.14	16261.47	Картометрический	5.0	-
н1581	-37485.46	16187.03	Картометрический	5.0	-
н1582	-37346.47	16027.25	Картометрический	5.0	-
н1583	-37089.79	15822.67	Картометрический	5.0	-
н1584	-36784.90	15653.17	Картометрический	5.0	-
н1585	-36482.05	15533.24	Картометрический	5.0	-
н1586	-36343.30	15507.18	Картометрический	5.0	-
н1587	-36265.21	15492.51	Картометрический	5.0	-
н1588	-36034.59	15518.56	Картометрический	5.0	-

1	2	3	4	5	6
н1589	-35953.08	15558.88	Картометрический	5.0	-
н1590	-35888.61	15590.77	Картометрический	5.0	-
н1591	-35800.55	15462.01	Картометрический	5.0	-
н1592	-35731.74	15398.64	Картометрический	5.0	-
н1593	-35573.51	15173.45	Картометрический	5.0	-
н1594	-35338.78	15100.37	Картометрический	5.0	-
н1595	-35314.65	15099.50	Картометрический	5.0	-
н1596	-35123.31	15092.69	Картометрический	5.0	-
н1597	-34740.58	15042.25	Картометрический	5.0	-
н1598	-34709.04	15043.55	Картометрический	5.0	-
н1599	-34657.96	15045.65	Картометрический	5.0	-
н1600	-34540.95	15017.37	Картометрический	5.0	-
н1601	-34450.76	15034.07	Картометрический	5.0	-
н1602	-34425.97	15038.65	Картометрический	5.0	-
н1603	-34311.67	15076.47	Картометрический	5.0	-
н1604	-34182.21	15148.01	Картометрический	5.0	-
н1605	-34049.68	15221.23	Картометрический	5.0	-
н1606	-33988.02	15255.31	Картометрический	5.0	-
н1607	-33965.78	15304.80	Картометрический	5.0	-
н1608	-33942.54	15356.48	Картометрический	5.0	-
н1609	-33899.10	15507.22	Картометрический	5.0	-
н1610	-33873.55	15564.06	Картометрический	5.0	-
н1611	-33853.61	15608.40	Картометрический	5.0	-
н1612	-33841.92	15673.58	Картометрический	5.0	-
н1613	-33826.69	15758.46	Картометрический	5.0	-
н1614	-33743.47	15826.41	Картометрический	5.0	-
н1615	-33698.60	15863.04	Картометрический	5.0	-
н1616	-33554.66	15984.82	Картометрический	5.0	-
н1617	-33312.95	16143.73	Картометрический	5.0	-
н1618	-32906.15	16804.99	Картометрический	5.0	-
н1619	-32801.05	16975.80	Картометрический	5.0	-
н1620	-32801.27	16987.35	Картометрический	5.0	-
н1621	-32789.11	17274.02	Картометрический	5.0	-
н1	-32788.37	17569.88	Картометрический	5.0	-

**III. План границ памятника природы регионального значения
Сахалинской области «Лунский залив»**



Масштаб 1:143000

Используемые условные знаки и обозначения:

————— - граница памятника природы регионального значения Сахалинской области «Лунский залив».

—————

УТВЕРЖДЕНО

постановлением Правительства
Сахалинской области
от 07 сентября 2020 г. № 419

ПОЛОЖЕНИЕ

о памятнике природы регионального значения Сахалинской области «Дагинские термальные источники»

1. Общие положения

1.1. Настоящее Положение разработано в соответствии с требованиями Федерального закона от 14.03.1995 № 33-ФЗ «Об особо охраняемых природных территориях», Федерального закона от 10.01.2002 № 7-ФЗ «Об охране окружающей среды», Земельного кодекса Российской Федерации, Водного кодекса Российской Федерации, Закона Сахалинской области от 21.12.2006 № 120-ЗО «Об особо охраняемых природных территориях Сахалинской области», приказа Министерства экономического развития Российской Федерации от 01.09.2014 № 540 «Об утверждении Классификатора видов разрешенного использования земельных участков».

1.2. Памятник природы регионального значения Сахалинской области «Дагинские термальные источники» (далее - памятник природы) создан решением исполнительного комитета Сахалинского областного Совета народных депутатов от 23.12.1987 № 385 «О признании достопримечательных природных объектов области государственными памятниками природы».

1.3. Профиль памятника природы – лечебно-оздоровительный.

1.4. Памятник природы создан без ограничения срока действия.

1.5. Памятник природы расположен на территории Сахалинской области в границах муниципального образования «Городской округ Ногликский».

1.6. Площадь территории памятника природы составляет 58,01 га.

1.7. Описание местоположения границ памятника природы представлено в приложении к настоящему Положению.

1.8. Границы и особенности режима особой охраны памятника природы учитываются при разработке планов и перспектив экономического и социального развития, проектов освоения территории, подготовке документов территориального планирования и проведении инвентаризации земель.

1.9. Памятник природы находится в ведении министерства экологии Сахалинской области.

1.10. Земельные участки в составе памятника природы не изымаются у собственников, владельцев и пользователей этих участков.

2. Режим особой охраны территории памятника природы

2.1. На территории памятника природы запрещается всякая деятельность, влекущая за собой нарушение сохранности памятника природы, в том числе:

- 1) любая хозяйственная деятельность, влекущая за собой нарушение сохранности памятника природы;
- 2) строительство объектов, не связанных с использованием источников;
- 3) движение транспорта вне существующих дорог;
- 4) складирование отходов, захламление и загрязнение территории.

2.2. На территории памятника природы разрешается:

- 1) использование минеральных вод источников в лечебных целях;
- 2) строительство объектов, связанных с использованием источников;
- 3) организованный туризм.

2.3. Основные виды разрешенного использования земельных участков, расположенных в границах памятника природы:

- охрана природных территорий;
 - деятельность по особой охране и изучению природы.
-

ПРИЛОЖЕНИЕ

к Положению о памятнике природы
регионального значения Сахалинской
области «Дагинские термальные источники»,
утвержденному постановлением
Правительства Сахалинской области
от 07 сентября 2020 г. № 419

ОПИСАНИЕ

местоположения границ памятника природы
регионального значения Сахалинской области
«Дагинские термальные источники»

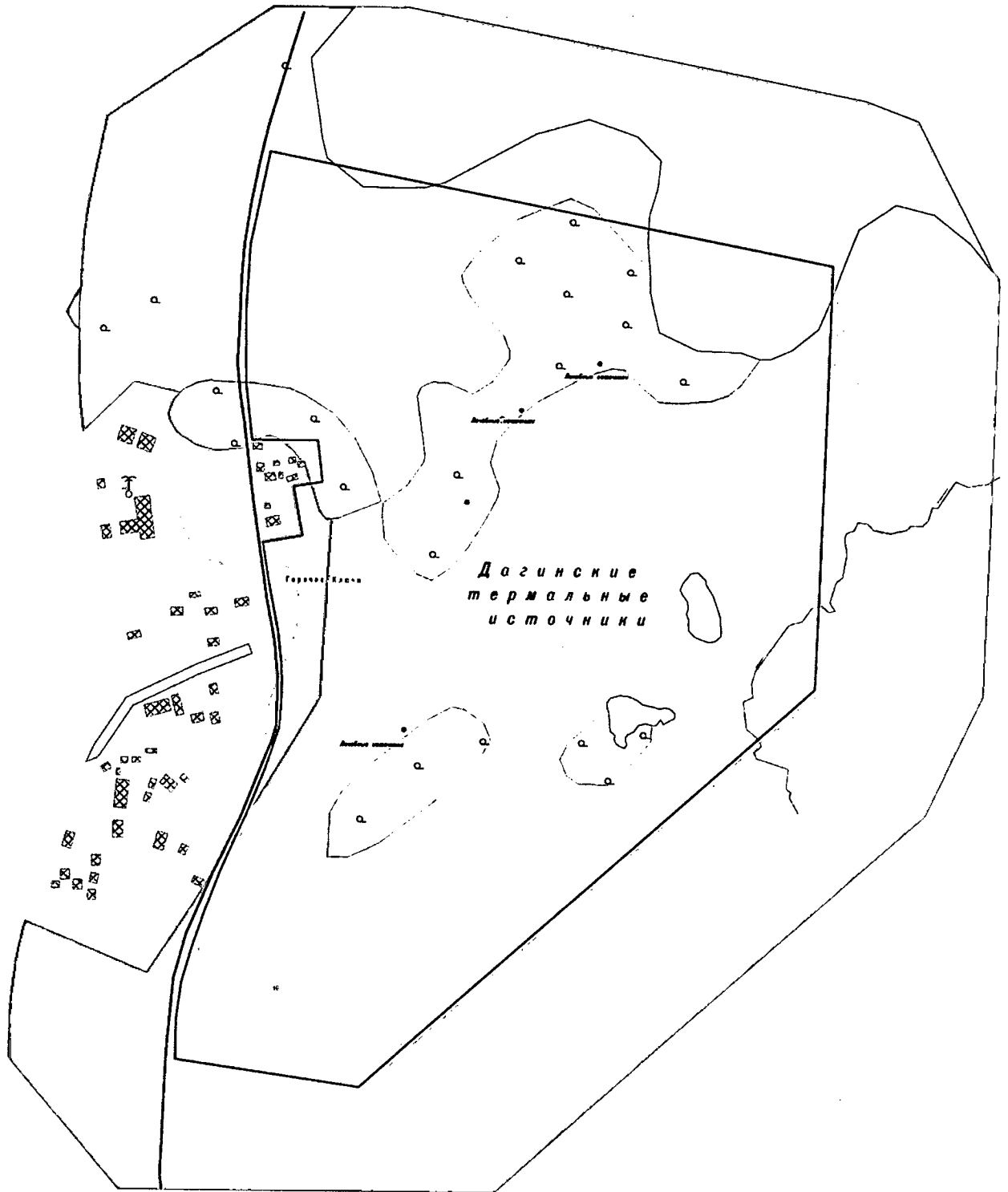
I. Сведения о памятнике природы регионального значения Сахалинской области «Дагинские термальные источники»

№ пп.	Характеристика объекта	Описание характеристик
1	2	3
1	Местоположение объекта	Сахалинская область, муниципальное образование «Городской округ Ногликский»
2	Площадь объекта ± величина погрешности определения площади (P +/- Дельта P)	58,01 га ± 381 кв. м
3	Иные характеристики объекта	Особо охраняемая природная территория регионального значения – памятник природы «Дагинские термальные источники» состоит из 1 кластера

**II. Сведения о местоположении границ памятника
природы регионального значения Сахалинской области
«Дагинские термальные источники»**

1. Система координат МСК пгт. Ноглики					
2. Сведения о характерных точках границ памятника природы регионального значения Сахалинской области «Дагинские термальные источники»					
Обозначение характерных точек границ	Координаты, м		Метод определения координат характерной точки	Средняя квадратическая погрешность положения характерной точки	Описание обозначения точки на местности (при наличии)
	X	Y			
1	2	3	4	5	6
н1	39919.93	94.36	Картометрический	0.20	-
н2	39731.66	726.39	Картометрический	0.20	-
н3	39237.25	720.31	Картометрический	0.20	-
н4	38780.57	161.95	Картометрический	0.20	-
н5	38820.46	-55.97	Картометрический	0.20	-
н6	38869.54	-53.83	Картометрический	0.20	-
н7	38912.78	-46.47	Картометрический	0.20	-
н8	38954.97	-32.80	Картометрический	0.20	-
н9	38996.94	-16.67	Картометрический	0.20	-
н10	39043.86	3.58	Картометрический	0.20	-
н11	39076.72	19.64	Картометрический	0.20	-
н12	39114.83	38.70	Картометрический	0.20	-
н13	39163.94	60.65	Картометрический	0.20	-
н14	39212.18	78.74	Картометрический	0.20	-
н15	39252.13	83.11	Картометрический	0.20	-
н16	39285.62	83.91	Картометрический	0.20	-
н17	39327.24	80.91	Картометрический	0.20	-
н18	39383.33	71.86	Картометрический	0.20	-
н19	39432.61	65.47	Картометрический	0.20	-
н20	39439.14	113.18	Картометрический	0.20	-
н21	39497.62	104.52	Картометрический	0.20	-
н22	39501.59	139.17	Картометрический	0.20	-
н23	39550.83	134.99	Картометрический	0.20	-
н24	39554.35	56.28	Картометрический	0.20	-
н25	39622.29	51.05	Картометрический	0.20	-
н26	39705.95	53.56	Картометрический	0.20	-
н27	39785.88	61.18	Картометрический	0.20	-
н1	39919.93	94.36	Картометрический	0.20	-

**III. План границ памятника природы регионального значения
Сахалинской области «Дагинские термальные источники»**



Масштаб 1:7000

Используемые условные знаки и обозначения:

————— - граница памятника природы регионального значения Сахалинской области
«Дагинские термальные источники».

УТВЕРЖДЕНО

постановлением Правительства
Сахалинской области
от 07 сентября 2020 г. № 419

ПОЛОЖЕНИЕ

о памятнике природы регионального значения Сахалинской области «Острова Врангеля»

1. Общие положения

1.1. Настоящее Положение разработано в соответствии с требованиями Федерального закона от 14.03.1995 № 33-ФЗ «Об особо охраняемых природных территориях», Федерального закона от 10.01.2002 № 7-ФЗ «Об охране окружающей среды», Федерального закона от 24.04.1995 № 52-ФЗ «О животном мире», Земельного кодекса Российской Федерации, Закона Сахалинской области от 21.12.2006 № 120-ЗО «Об особо охраняемых природных территориях Сахалинской области», приказа Министерства экономического развития Российской Федерации от 01.09.2014 № 540 «Об утверждении Классификатора видов разрешенного использования земельных участков».

1.2. Памятник природы регионального значения Сахалинской области «Острова Врангеля» (далее – памятник природы) создан решением исполнительного комитета Сахалинского областного Совета народных депутатов от 23.12.1987 № 385 «О признании достопримечательных природных объектов области государственными памятниками природы».

1.3. Профиль памятника природы - зоологический.

1.4. Памятник природы создан без ограничения срока действия.

1.5. Памятник природы расположен на территории муниципального образования городской округ «Охинский» Сахалинской области.

1.6. Площадь территории памятника природы составляет 25,55 га.

1.7. Описание местоположения границ памятника природы представлено в приложении к настоящему Положению.

1.8. Границы и особенности режима особой охраны памятника природы учитываются при разработке планов и перспектив экономического и социального развития, проектов освоения территории, подготовке документов территориального планирования и проведении инвентаризации земель.

1.9. Памятник природы находится в ведении министерства экологии Сахалинской области.

1.10. Земельные участки в составе памятника природы не изымаются у собственников, владельцев и пользователей этих участков.

2. Режим особой охраны территории памятника природы

2.1. На территории памятника природы запрещается всякая деятельность, влекущая за собой нарушение сохранности памятника природы, в том числе:

- 1) осуществление любой деятельности в период с 20 мая по 20 августа, влекущей за собой нарушение покоя колониально гнездящихся птиц;
- 2) любые воздействия на растительность и ландшафты островов, изменение видового состава растительности, сбор и выкапывание растений;
- 3) строительство или размещение любых постоянных или временных сооружений, зданий, прокладка коммуникаций;
- 4) проведение мелиоративных работ, изменение гидрологического и гидрохимического состава водных объектов;
- 5) разрушение берегов, выемка грунтов;
- 6) устройство стоянок, бивуаков, кемпингов;
- 7) движение всех видов транспорта;
- 8) все виды охоты и все виды рыболовства;
- 9) повреждение почвенно-растительного покрова;
- 10) складирование отходов, захламление и загрязнение территории;

11) разведение костров.

2.2. На территории памятника природы разрешается проведение мониторинговых исследований колониально гнездящихся птиц (без изъятия птиц и яиц) по программам, согласованным с министерством экологии Сахалинской области.

2.3. Основные виды разрешенного использования земельных участков, расположенных в границах памятника природы:

- охрана природных территорий;
 - деятельность по особой охране и изучению природы.
-

ПРИЛОЖЕНИЕ

к Положению о памятнике природы
регионального значения Сахалинской
области «Острова Врангеля»,
утвержденному постановлением
Правительства Сахалинской области
от 07 сентября 2020 г. № 419

ОПИСАНИЕ

местоположения границ памятника природы
регионального значения Сахалинской области
«Острова Врангеля»

I. Сведения о памятнике природы регионального значения Сахалинской области «Острова Врангеля»

№ пп.	Характеристика объекта	Описание характеристик
1	2	3
1	Местоположение объекта	Сахалинская область, муниципальное образование городской округ «Охинский» Сахалинской области
2	Площадь объекта ± величина погрешности определения площади (Р +/- Дельта Р)	25,55 га ± 1,77 га
3	Иные характеристики объекта	Особо охраняемая природная территория регионального значения – памятник природы «Острова Врангеля» состоит из 1 кластера

**II. Сведения о местоположении границ
памятника природы регионального значения
Сахалинской области «Острова Врангеля»**

1. Система координат МСК г.Оха					
2. Сведения о характерных точках границ памятника природы регионального значения Сахалинской области «Острова Врангеля»					
Обозначение характерных точек границ	Координаты, м		Метод определения координат характерной точки	Средняя квадратическая погрешность положения характерной точки	Описание обозначения точки на местности (при наличии)
	X	Y			
1	2	3	4	5	6
н1	-12245.09	-50949.78	Картометрический	10	-
н2	-12263.75	-50950.78	Картометрический	10	-
н3	-12282.25	-50951.85	Картометрический	10	-
н4	-12301.09	-50962.75	Картометрический	10	-
н5	-12317.16	-50976.95	Картометрический	10	-
н6	-12326.57	-50984.41	Картометрический	10	-
н7	-12335.90	-51003.21	Картометрический	10	-
н8	-12342.16	-51016.73	Картометрический	10	-
н9	-12346.51	-51027.13	Картометрический	10	-
н10	-12349.97	-51040.02	Картометрический	10	-
н11	-12353.22	-51045.47	Картометрический	10	-
н12	-12361.38	-51054.30	Картометрический	10	-
н13	-12368.17	-51048.12	Картометрический	10	-
н14	-12375.93	-51044.25	Картометрический	10	-
н15	-12383.03	-51045.76	Картометрический	10	-
н16	-12387.74	-51050.42	Картометрический	10	-
н17	-12390.77	-51056.29	Картометрический	10	-
н18	-12399.69	-51063.62	Картометрический	10	-
н19	-12401.41	-51069.65	Картометрический	10	-
н20	-12407.60	-51072.92	Картометрический	10	-
н21	-12412.28	-51076.35	Картометрический	10	-
н22	-12414.34	-51082.60	Картометрический	10	-
н23	-12415.85	-51093.07	Картометрический	10	-
н24	-12419.62	-51100.08	Картометрический	10	-
н25	-12428.71	-51107.97	Картометрический	10	-
н26	-12434.53	-51115.73	Картометрический	10	-
н27	-12441.80	-51121.20	Картометрический	10	-
н28	-12450.63	-51126.12	Картометрический	10	-
н29	-12457.82	-51129.63	Картометрический	10	-
н30	-12463.98	-51135.44	Картометрический	10	-

1	2	3	4	5	6
н31	-12472.28	-51147.39	Картометрический	10	-
н32	-12480.62	-51158.64	Картометрический	10	-
н33	-12495.33	-51169.51	Картометрический	10	-
н34	-12504.69	-51174.00	Картометрический	10	-
н35	-12515.67	-51176.69	Картометрический	10	-
н36	-12524.23	-51174.41	Картометрический	10	-
н37	-12530.80	-51179.61	Картометрический	10	-
н38	-12537.60	-51178.76	Картометрический	10	-
н39	-12536.15	-51168.23	Картометрический	10	-
н40	-12527.19	-51155.21	Картометрический	10	-
н41	-12524.21	-51144.79	Картометрический	10	-
н42	-12512.76	-51130.51	Картометрический	10	-
н43	-12511.92	-51112.37	Картометрический	10	-
н44	-12521.41	-51115.62	Картометрический	10	-
н45	-12533.12	-51134.40	Картометрический	10	-
н46	-12545.98	-51156.29	Картометрический	10	-
н47	-12551.10	-51162.72	Картометрический	10	-
н48	-12555.26	-51167.44	Картометрический	10	-
н49	-12557.38	-51178.99	Картометрический	10	-
н50	-12567.75	-51202.65	Картометрический	10	-
н51	-12577.77	-51222.09	Картометрический	10	-
н52	-12583.19	-51223.65	Картометрический	10	-
н53	-12585.55	-51227.93	Картометрический	10	-
н54	-12589.67	-51231.42	Картометрический	10	-
н55	-12603.37	-51234.15	Картометрический	10	-
н56	-12611.71	-51241.74	Картометрический	10	-
н57	-12626.26	-51259.68	Картометрический	10	-
н58	-12633.31	-51270.56	Картометрический	10	-
н59	-12641.17	-51279.64	Картометрический	10	-
н60	-12644.69	-51280.71	Картометрический	10	-
н61	-12651.57	-51286.20	Картометрический	10	-
н62	-12656.61	-51289.02	Картометрический	10	-
н63	-12663.67	-51298.23	Картометрический	10	-
н64	-12667.88	-51303.71	Картометрический	10	-
н65	-12671.23	-51316.18	Картометрический	10	-
н66	-12680.79	-51324.06	Картометрический	10	-
н67	-12693.54	-51322.39	Картометрический	10	-
н68	-12709.17	-51338.00	Картометрический	10	-
н69	-12719.94	-51335.95	Картометрический	10	-
н70	-12726.03	-51335.60	Картометрический	10	-
н71	-12735.37	-51345.05	Картометрический	10	-

1	2	3	4	5	6
н72	-12744.77	-51343.43	Картометрический	10	-
н73	-12744.22	-51334.31	Картометрический	10	-
н74	-12736.70	-51321.22	Картометрический	10	-
н75	-12730.11	-51312.26	Картометрический	10	-
н76	-12733.54	-51302.89	Картометрический	10	-
н77	-12746.94	-51313.90	Картометрический	10	-
н78	-12754.49	-51316.92	Картометрический	10	-
н79	-12767.73	-51326.93	Картометрический	10	-
н80	-12771.49	-51324.15	Картометрический	10	-
н81	-12777.48	-51324.70	Картометрический	10	-
н82	-12786.33	-51342.24	Картометрический	10	-
н83	-12789.46	-51351.60	Картометрический	10	-
н84	-12787.20	-51354.64	Картометрический	10	-
н85	-12791.98	-51366.89	Картометрический	10	-
н86	-12796.09	-51373.29	Картометрический	10	-
н87	-12800.06	-51377.74	Картометрический	10	-
н88	-12810.35	-51383.03	Картометрический	10	-
н89	-12813.23	-51391.75	Картометрический	10	-
н90	-12813.15	-51398.94	Картометрический	10	-
н91	-12834.39	-51414.11	Картометрический	10	-
н92	-12857.69	-51440.27	Картометрический	10	-
н93	-12877.06	-51430.13	Картометрический	10	-
н94	-12895.78	-51446.49	Картометрический	10	-
н95	-12916.22	-51466.61	Картометрический	10	-
н96	-12935.86	-51466.88	Картометрический	10	-
н97	-12950.39	-51449.07	Картометрический	10	-
н98	-12956.41	-51457.26	Картометрический	10	-
н99	-12963.48	-51458.04	Картометрический	10	-
н100	-12963.84	-51469.27	Картометрический	10	-
н101	-12972.60	-51477.70	Картометрический	10	-
н102	-12980.00	-51480.01	Картометрический	10	-
н103	-12987.17	-51477.82	Картометрический	10	-
н104	-13002.50	-51469.61	Картометрический	10	-
н105	-13012.94	-51470.16	Картометрический	10	-
н106	-13023.71	-51465.36	Картометрический	10	-
н107	-13035.05	-51467.15	Картометрический	10	-
н108	-13053.53	-51475.37	Картометрический	10	-
н109	-13063.81	-51474.51	Картометрический	10	-
н110	-13079.38	-51478.74	Картометрический	10	-
н111	-13090.72	-51475.35	Картометрический	10	-
н112	-13114.05	-51474.22	Картометрический	10	-

1	2	3	4	5	6
н113	-13131.44	-51477.04	Картометрический	10	-
н114	-13138.36	-51473.34	Картометрический	10	-
н115	-13163.65	-51475.06	Картометрический	10	-
н116	-13182.48	-51467.75	Картометрический	10	-
н117	-13198.42	-51464.67	Картометрический	10	-
н118	-13210.26	-51458.13	Картометрический	10	-
н119	-13227.97	-51460.82	Картометрический	10	-
н120	-13244.39	-51452.67	Картометрический	10	-
н121	-13245.16	-51447.91	Картометрический	10	-
н122	-13248.60	-51442.66	Картометрический	10	-
н123	-13262.03	-51436.09	Картометрический	10	-
н124	-13285.05	-51436.82	Картометрический	10	-
н125	-13300.08	-51427.66	Картометрический	10	-
н126	-13309.84	-51420.98	Картометрический	10	-
н127	-13328.47	-51405.74	Картометрический	10	-
н128	-13325.28	-51398.75	Картометрический	10	-
н129	-13348.81	-51374.01	Картометрический	10	-
н130	-13353.68	-51352.94	Картометрический	10	-
н131	-13380.91	-51321.26	Картометрический	10	-
н132	-13406.14	-51290.32	Картометрический	10	-
н133	-13426.98	-51270.57	Картометрический	10	-
н134	-13448.38	-51258.97	Картометрический	10	-
н135	-13466.62	-51250.89	Картометрический	10	-
н136	-13492.65	-51226.21	Картометрический	10	-
н137	-13526.90	-51200.05	Картометрический	10	-
н138	-13533.95	-51198.46	Картометрический	10	-
н139	-13539.21	-51204.42	Картометрический	10	-
н140	-13535.89	-51214.52	Картометрический	10	-
н141	-13525.94	-51226.56	Картометрический	10	-
н142	-13514.51	-51235.85	Картометрический	10	-
н143	-13509.14	-51250.81	Картометрический	10	-
н144	-13495.91	-51266.82	Картометрический	10	-
н145	-13481.83	-51279.57	Картометрический	10	-
н146	-13479.73	-51308.99	Картометрический	10	-
н147	-13463.30	-51322.29	Картометрический	10	-
н148	-13459.54	-51329.05	Картометрический	10	-
н149	-13442.52	-51341.14	Картометрический	10	-
н150	-13421.79	-51354.75	Картометрический	10	-
н151	-13411.57	-51372.39	Картометрический	10	-
н152	-13400.84	-51383.75	Картометрический	10	-
н153	-13394.20	-51398.61	Картометрический	10	-

1	2	3	4	5	6
н154	-13392.51	-51418.09	Картометрический	10	-
н155	-13376.97	-51441.23	Картометрический	10	-
н156	-13353.70	-51473.92	Картометрический	10	-
н157	-13324.56	-51497.28	Картометрический	10	-
н158	-13298.01	-51506.68	Картометрический	10	-
н159	-13278.14	-51514.08	Картометрический	10	-
н160	-13252.47	-51530.65	Картометрический	10	-
н161	-13236.64	-51547.25	Картометрический	10	-
н162	-13216.58	-51567.02	Картометрический	10	-
н163	-13175.70	-51581.96	Картометрический	10	-
н164	-13119.87	-51604.66	Картометрический	10	-
н165	-13080.01	-51611.89	Картометрический	10	-
н166	-13050.78	-51611.65	Картометрический	10	-
н167	-13023.96	-51607.54	Картометрический	10	-
н168	-13000.88	-51610.76	Картометрический	10	-
н169	-12989.37	-51607.85	Картометрический	10	-
н170	-12974.47	-51610.87	Картометрический	10	-
н171	-12959.17	-51609.83	Картометрический	10	-
н172	-12941.93	-51600.81	Картометрический	10	-
н173	-12909.92	-51595.29	Картометрический	10	-
н174	-12887.00	-51587.45	Картометрический	10	-
н175	-12859.02	-5158234	Картометрический	10	-
н176	-12827.81	-51570.46	Картометрический	10	-
н177	-12809.89	-51566.00	Картометрический	10	-
н178	-12781.23	-51556.74	Картометрический	10	-
н179	-12770.07	-51550.40	Картометрический	10	-
н180	-12757.05	-51548.43	Картометрический	10	-
н181	-12722.47	-51528.32	Картометрический	10	-
н182	-12721.32	-51527.09	Картометрический	10	-
н183	-12688.56	-51506.27	Картометрический	10	-
н184	-12656.36	-51489.23	Картометрический	10	-
н185	-12583.62	-51443.70	Картометрический	10	-
н186	-12519.29	-51383.51	Картометрический	10	-
н187	-12503.82	-51379.90	Картометрический	10	-
н188	-12481.28	-51354.99	Картометрический	10	-
н189	-12451.21	-51339.29	Картометрический	10	-
н190	-12438.67	-51322.03	Картометрический	10	-
н191	-12418.04	-51308.12	Картометрический	10	-
н192	-12394.86	-51277.58	Картометрический	10	-
н193	-12355.05	-51246.35	Картометрический	10	-
н194	-12329.29	-51232.80	Картометрический	10	-

1	2	3	4	5	6
н195	-12287.22	-51201.79	Картометрический	10	-
н196	-12260.79	-51178.17	Картометрический	10	-
н197	-12245.03	-51173.24	Картометрический	10	-
н198	-12215.43	-51146.49	Картометрический	10	-
н199	-12205.97	-51146.31	Картометрический	10	-
н200	-12192.74	-51143.68	Картометрический	10	-
н201	-12176.33	-51131.68	Картометрический	10	-
н202	-12142.22	-51106.50	Картометрический	10	-
н203	-12105.65	-51081.87	Картометрический	10	-
н204	-12104.67	-51067.90	Картометрический	10	-
н205	-12116.47	-51053.33	Картометрический	10	-
н206	-12117.69	-51046.45	Картометрический	10	-
н207	-12131.19	-51035.66	Картометрический	10	-
н208	-12146.35	-51012.61	Картометрический	10	-
н209	-12170.13	-50992.55	Картометрический	10	-
н210	-12189.99	-50978.20	Картометрический	10	-
н211	-12198.46	-50971.69	Картометрический	10	-
н212	-12213.15	-50964.46	Картометрический	10	-
н213	-12227.14	-50956.50	Картометрический	10	-
н1	-12245.09	-50949.78	Картометрический	10	-
н214	-11696.67	-50624.25	Картометрический	10	-
н215	-11719.01	-50627.46	Картометрический	10	-
н216	-11731.21	-50639.00	Картометрический	10	-
н217	-11731.58	-50659.09	Картометрический	10	-
н218	-11729.83	-50671.43	Картометрический	10	-
н219	-11726.33	-50683.69	Картометрический	10	-
н220	-11711.49	-50695.59	Картометрический	10	-
н221	-11692.71	-50706.54	Картометрический	10	-
н222	-11687.02	-50700.23	Картометрический	10	-
н223	-11678.42	-50695.53	Картометрический	10	-
н224	-11665.68	-50703.31	Картометрический	10	-
н225	-11659.15	-50711.88	Картометрический	10	-
н226	-11658.63	-50721.40	Картометрический	10	-
н227	-11654.17	-50731.04	Картометрический	10	-
н228	-11654.72	-50746.10	Картометрический	10	-
н229	-11655.51	-50751.86	Картометрический	10	-
н230	-11659.55	-50761.54	Картометрический	10	-
н231	-11668.27	-50767.74	Картометрический	10	-
н232	-11673.66	-50769.04	Картометрический	10	-
н233	-11675.31	-50763.84	Картометрический	10	-

1	2	3	4	5	6
н234	-11680.22	-50759.25	Картометрический	10	-
н235	-11687.57	-50758.07	Картометрический	10	-
н236	-11692.29	-50763.09	Картометрический	10	-
н237	-11702.43	-50762.86	Картометрический	10	-
н238	-11710.09	-50761.64	Картометрический	10	-
н239	-11718.08	-50751.16	Картометрический	10	-
н240	-11727.28	-50741.65	Картометрический	10	-
н241	-11731.73	-50735.56	Картометрический	10	-
н242	-11739.43	-50733.51	Картометрический	10	-
н243	-11746.61	-50725.43	Картометрический	10	-
н244	-11752.86	-50717.81	Картометрический	10	-
н245	-11754.20	-50709.84	Картометрический	10	-
н246	-11758.40	-50702.62	Картометрический	10	-
н247	-11762.90	-50698.12	Картометрический	10	-
н248	-11763.60	-50690.98	Картометрический	10	-
н249	-11752.17	-50686.15	Картометрический	10	-
н250	-11745.58	-50681.54	Картометрический	10	-
н251	-11742.07	-50674.91	Картометрический	10	-
н252	-11743.11	-50664.82	Картометрический	10	-
н253	-11745.46	-50655.66	Картометрический	10	-
н254	-11750.60	-50649.78	Картометрический	10	-
н255	-11759.46	-50642.38	Картометрический	10	-
н256	-11775.74	-50638.83	Картометрический	10	-
н257	-11793.15	-50642.02	Картометрический	10	-
н258	-11811.32	-50642.98	Картометрический	10	-
н259	-11823.52	-50641.27	Картометрический	10	-
н260	-11832.68	-50642.51	Картометрический	10	-
н261	-11841.88	-50638.80	Картометрический	10	-
н262	-11854.02	-50642.15	Картометрический	10	-
н263	-11874.03	-50648.65	Картометрический	10	-
н264	-11885.86	-50654.65	Картометрический	10	-
н265	-11890.71	-50669.02	Картометрический	10	-
н266	-11891.28	-50684.09	Картометрический	10	-
н267	-11883.80	-50703.07	Картометрический	10	-
н268	-11868.49	-50709.01	Картометрический	10	-
н269	-11862.20	-50712.92	Картометрический	10	-
н270	-11857.19	-50719.69	Картометрический	10	-
н271	-11856.81	-50726.46	Картометрический	10	-
н272	-11846.91	-50736.29	Картометрический	10	-
н273	-11833.98	-50747.66	Картометрический	10	-
н274	-11821.48	-50758.17	Картометрический	10	-

1	2	3	4	5	6
н275	-11807.72	-50763.79	Картометрический	10	-
н276	-11796.95	-50766.23	Картометрический	10	-
н277	-11786.07	-50772.09	Картометрический	10	-
н278	-11783.47	-50783.20	Картометрический	10	-
н279	-11770.57	-50790.11	Картометрический	10	-
н280	-11748.34	-50795.34	Картометрический	10	-
н281	-11730.21	-50795.15	Картометрический	10	-
н282	-11694.57	-50800.57	Картометрический	10	-
н283	-11680.82	-50800.90	Картометрический	10	-
н284	-11662.14	-50801.36	Картометрический	10	-
н285	-11643.16	-50790.43	Картометрический	10	-
н286	-11633.37	-50792.59	Картометрический	10	-
н287	-11616.59	-50783.91	Картометрический	10	-
н288	-11610.94	-50785.76	Картометрический	10	-
н289	-11587.94	-50770.55	Картометрический	10	-
н290	-11574.36	-50771.56	Картометрический	10	-
н291	-11565.98	-50757.67	Картометрический	10	-
н292	-11570.60	-50726.00	Картометрический	10	-
н293	-11586.13	-50695.83	Картометрический	10	-
н294	-11602.99	-50673.12	Картометрический	10	-
н295	-11620.61	-50657.68	Картометрический	10	-
н296	-11640.18	-50646.82	Картометрический	10	-
н297	-11670.65	-50627.04	Картометрический	10	-
н214	-11696.67	-50624.25	Картометрический	10	-

III. План границ памятника природы регионального значения Сахалинской области «Острова Врангеля»



Масштаб 1:11000

Используемые условные знаки и обозначения:

- - граница памятника природы регионального значения Сахалинской области «Острова Врангеля»;
- - характерная точка границы.

УТВЕРЖДЕНО

постановлением Правительства
Сахалинской области
от 07 сентября 2020 г. № 419

ПОЛОЖЕНИЕ

о памятнике природы регионального значения Сахалинской области «Гора Вайда»

1. Общие положения

1.1. Настоящее Положение разработано в соответствии с требованиями Федерального закона от 14.03.1995 № 33-ФЗ «Об особо охраняемых природных территориях», Федерального закона от 10.01.2002 № 7-ФЗ «Об охране окружающей среды», Федерального закона от 24.04.1995 № 52-ФЗ «О животном мире», Лесного кодекса Российской Федерации, Земельного кодекса Российской Федерации, Закона Сахалинской области от 21.12.2006 № 120-ЗО «Об особо охраняемых природных территориях Сахалинской области», приказа Министерства экономического развития Российской Федерации от 01.09.2014 № 540 «Об утверждении Классификатора видов разрешенного использования земельных участков».

1.2. Памятник природы регионального значения Сахалинской области «Гора Вайда» (далее - памятник природы) создан решением исполнительного комитета Сахалинского областного Совета народных депутатов от 19.05.1983 № 186 «О признании редких и достопримечательных природных объектов области государственными памятниками природы».

1.3. Профиль памятника природы - комплексный.

1.4. Памятник природы создан без ограничения срока действия.

1.5. Памятник природы расположен на территории Сахалинской области в границах муниципального образования городской округ «Смирновский».

1.6. Площадь территории памятника природы составляет 600,94 га.

1.7. Описание местоположения границ памятника природы представлено в приложении к настоящему Положению.

1.8. Границы и особенности режима особой охраны памятника природы учитываются при разработке планов и перспектив экономического и социального развития, проектов освоения территории, подготовке документов территориального планирования и проведении инвентаризации земель.

1.9. Памятник природы находится в ведении министерства экологии Сахалинской области.

1.10. Земельные участки в составе памятника природы не изымаются у собственников, владельцев и пользователей этих участков.

1.11. На прилегающих к памятнику природы земельных участках указом Губернатора Сахалинской области от 04.03.2020 № 14 установлена охранная зона общей площадью 1037 га и утверждено положение об охранной зоне.

2. Режим особой охраны территории памятника природы

2.1. На территории памятника природы запрещается всякая деятельность, влекущая за собой нарушение сохранности памятника природы, в том числе:

- 1) выемка рыхлых и скальных грунтов;
- 2) повреждение почвенно-растительного покрова;
- 3) устройство туристических стоянок, кемпингов, бивуаков;
- 4) сбор редких и эндемичных видов растений и отлов животных;
- 5) строительство объектов;
- 6) производство геологоразведочных работ;
- 7) добыча полезных ископаемых;

8) рубки лесных насаждений (за исключением рубок ухода за лесами в насаждениях искусственного происхождения (лесных культурах) в порядке, установленном лесным законодательством);

9) неорганизованный туризм;

10) разведение костров;

11) складирование отходов, загрязнение и захламление территории.

2.2. На территории памятника природы разрешается:

1) организованный туризм;

2) проведение научных исследований;

3) сбор грибов и ягод в личных целях.

2.3. Основные виды разрешенного использования земельных участков, расположенных в границах памятника природы:

- охрана природных территорий;

- деятельность по особой охране и изучению природы.

ПРИЛОЖЕНИЕ

к Положению о памятнике природы
регионального значения Сахалинской
области «Гора Вайда», утвержденному
постановлением Правительства
Сахалинской области
от 07 сентября 2020 г. № 419

ОПИСАНИЕ

местоположения границ памятника природы
регионального значения Сахалинской области
«Гора Вайда»

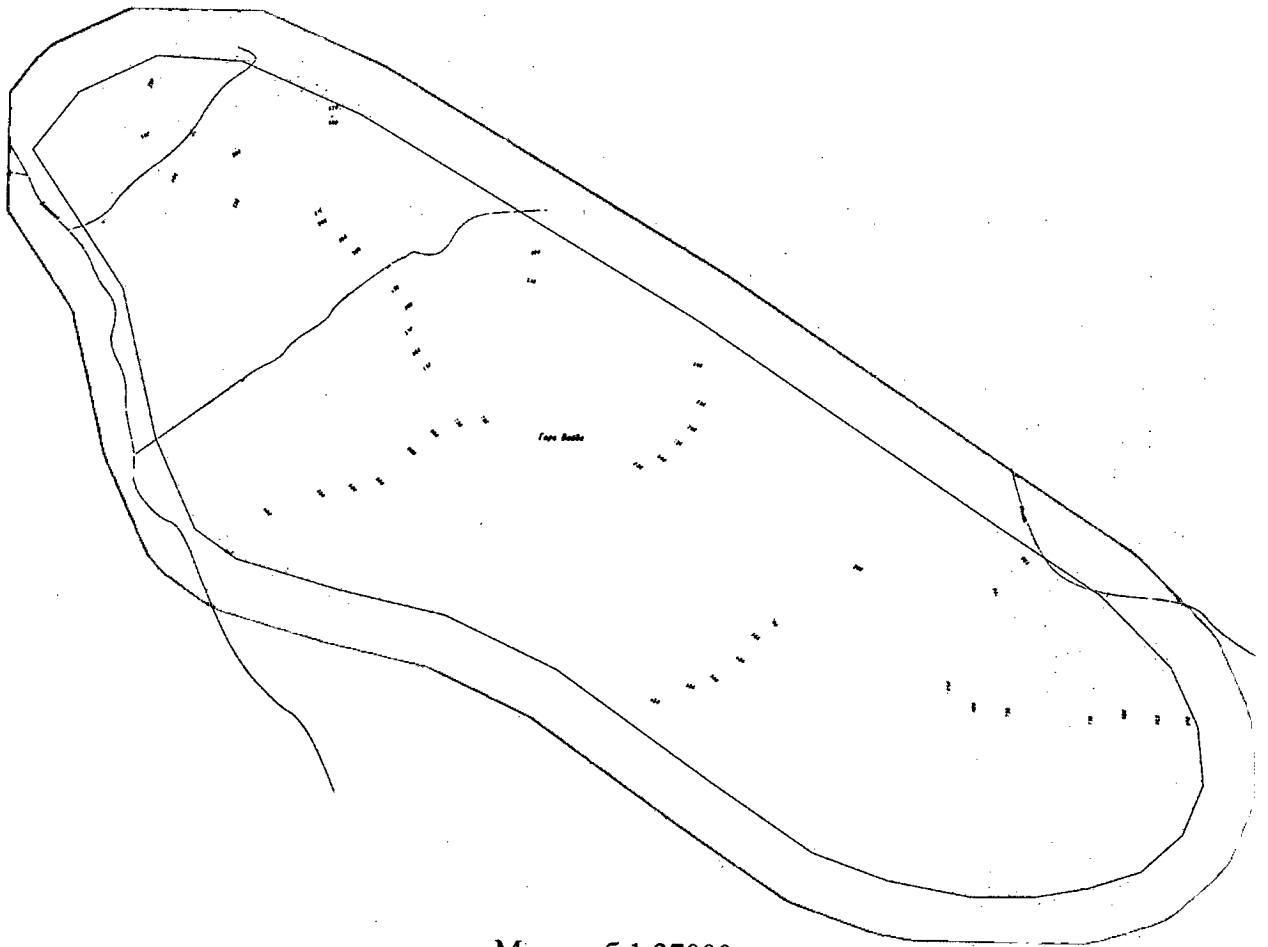
I. Сведения о памятнике природы регионального значения Сахалинской области «Гора Вайда»

№ пп.	Характеристика объекта	Описание характеристик
1	2	3
1	Местоположение объекта	Сахалинская область, муниципальное образование городской округ «Смирныховский»
2	Площадь объекта ± величина погрешности определения площади (P +/- Дельта P)	600,94 га ± 30643 кв. м
3	Иные характеристики объекта	Особо охраняемая природная территория регионального значения – памятник природы «Гора Вайда» состоит из 1 кластера

**II. Сведения о местоположении границ
памятника природы регионального значения
Сахалинской области «Гора Вайда»**

1. Система координат МСК пгт. Смирных					
2. Сведения о характерных точках границ памятника природы регионального значения Сахалинской области «Гора Вайда»					
Обозначение характерных точек границ	Координаты, м		Метод определения координат характерной точки	Средняя квадратическая погрешность положения характерной точки	Описание обозначения точки на местности (при наличии)
	X	Y			
1	2	3	4	5	6
н1	49548.58	77547.57	Картометрический	5.0	-
н2	49521.23	77858.29	Картометрический	5.0	-
н3	49304.38	78303.81	Картометрический	5.0	-
н4	48540.65	79511.18	Картометрический	5.0	-
н5	47766.61	80598.02	Картометрический	5.0	-
н6	47512.79	80960.33	Картометрический	5.0	-
н7	47244.65	81214.26	Картометрический	5.0	-
н8	47027.61	81307.94	Картометрический	5.0	-
н9	46814.45	81321.36	Картометрический	5.0	-
н10	46636.21	81242.53	Картометрический	5.0	-
н11	46504.95	81086.96	Картометрический	5.0	-
н12	46451.18	80894.94	Картометрический	5.0	-
н13	46422.87	80692.76	Картометрический	5.0	-
н14	46430.61	80459.00	Картометрический	5.0	-
н15	46495.76	80160.14	Картометрический	5.0	-
н16	46603.49	79886.12	Картометрический	5.0	-
н17	46870.06	79516.39	Картометрический	5.0	-
н18	47289.82	78963.92	Картометрический	5.0	-
н19	47497.96	78557.72	Картометрический	5.0	-
н20	47597.45	78173.57	Картометрический	5.0	-
н21	47719.83	77797.29	Картометрический	5.0	-
н22	47831.26	77647.70	Картометрический	5.0	-
н23	48166.25	77509.01	Картометрический	5.0	-
н24	48708.74	77401.95	Картометрический	5.0	-
н25	49214.45	77114.08	Картометрический	5.0	-
н26	49414.34	77267.66	Картометрический	5.0	-
н1	49548.58	77547.57	Картометрический	5.0	-

III. План границ памятника природы регионального значения Сахалинской области «Гора Вайда»



Масштаб 1:27000

Используемые условные знаки и обозначения:

————— - граница памятника природы регионального значения.



УТВЕРЖДЕНО

постановлением Правительства
Сахалинской области
от 07 сентября 2020 г. № 419

ПОЛОЖЕНИЕ

**о памятнике природы регионального значения
Сахалинской области «Водопад на реке Нитуй»**

1. Общие положения

1.1. Настоящее Положение разработано в соответствии с требованиями Федерального закона от 14.03.1995 № 33-ФЗ «Об особо охраняемых природных территориях», Федерального закона от 10.01.2002 № 7-ФЗ «Об охране окружающей среды», Федерального закона от 24.04.1995 № 52-ФЗ «О животном мире», Лесного кодекса Российской Федерации, Земельного кодекса Российской Федерации, Водного кодекса Российской Федерации, Закона Сахалинской области от 21.12.2006 № 120-ЗО «Об особо охраняемых природных территориях Сахалинской области», приказа Министерства экономического развития Российской Федерации от 01.09.2014 № 540 «Об утверждении Классификатора видов разрешенного использования земельных участков».

1.2. Памятник природы регионального значения Сахалинской области «Водопад на реке Нитуй» (далее – памятник природы) создан решением исполнительного комитета Сахалинского областного Совета народных депутатов от 28.03.1990 № 119 «О признании ценных и достопримечательных природных объектов области государственными памятниками природы».

1.3. Профиль памятника природы - комплексный.

1.4. Памятник природы создан без ограничения срока действия.

1.5. Памятник природы расположен на территории Сахалинской области в границах муниципального образования Поронайский городской округ.

1.6. Площадь территории памятника природы составляет 30,0 га.

1.7. Описание местоположения границ памятника природы представлено в приложении к настоящему Положению.

1.8. Границы и особенности режима особой охраны памятника природы учитываются при разработке планов и перспектив экономического и социального развития, проектов освоения территории, подготовке документов территориального планирования и проведении инвентаризации земель.

1.9. Памятник природы находится в ведении министерства экологии Сахалинской области.

1.10. Земельные участки в составе памятника природы не изымаются у собственников, владельцев и пользователей этих участков.

1.11. На прилегающих к памятнику природы земельных участках указом Губернатора Сахалинской области от 20.12.2019 № 66 установлена охранная зона общей площадью 158,7 га и утверждено положение об охранной зоне.

2. Режим особой охраны территории памятника природы

2.1. На территории памятника природы запрещается всякая деятельность, влекущая за собой нарушение сохранности памятника природы, в том числе:

- 1) загрязнение поверхностных и грунтовых вод;
- 2) выемка грунта и коренных пород;
- 3) разрушение берегов;
- 4) прогон и выпас скота;
- 5) рубки лесных насаждений (за исключением рубок ухода за лесами в насаждениях искусственного происхождения (лесных культурах) в порядке, установленном лесным законодательством);

- б) мелиоративные работы;
- 7) строительство объектов;
- 8) сенокошение;
- 9) устройство туристических стоянок;
- 10) разведение костров;
- 11) повреждение почвенно-растительного покрова;
- 12) сбор редких и эндемичных видов растений и отлов животных;
- 13) складирование отходов, загрязнение и захламление территории.

2.2. На территории памятника природы разрешается:

- 1) рекреация и туризм;
- 2) проведение научных исследований;
- 3) сбор ягод и грибов в личных целях.

2.3. Основные виды разрешенного использования земельных участков, расположенных в границах памятника природы:

- охрана природных территорий;
 - деятельность по особой охране и изучению природы.
-

ПРИЛОЖЕНИЕ

к Положению о памятнике природы
регионального значения Сахалинской
области «Водопад на реке Нитуй»,
утвержденному постановлением
Правительства Сахалинской области
от 07 сентября 2020 г. № 419

ОПИСАНИЕ

местоположения границ памятника природы
регионального значения Сахалинской области
«Водопад на реке Нитуй»

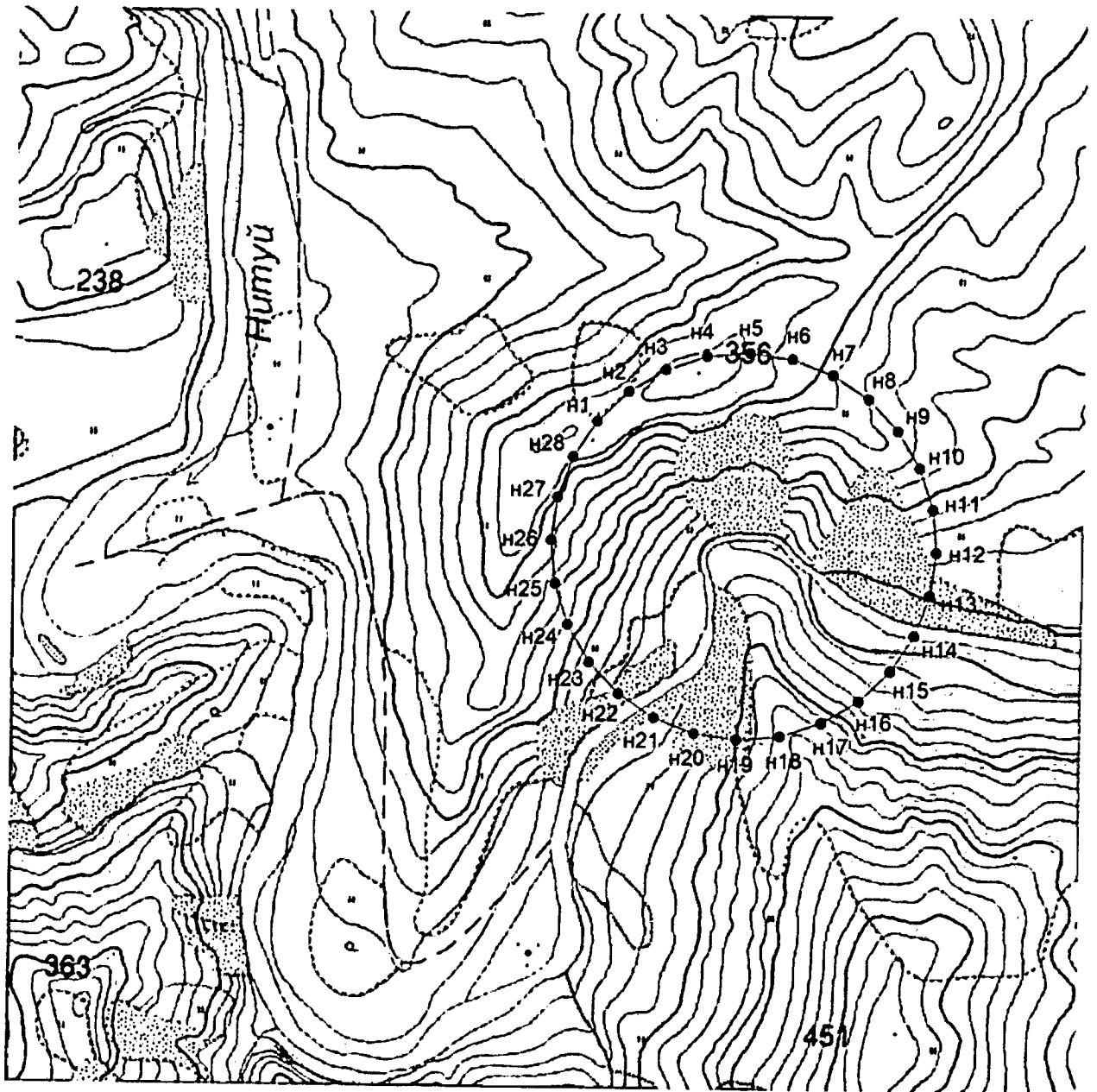
I. Сведения о памятнике природы регионального значения Сахалинской области «Водопад на реке Нитуй»

№ пп.	Характеристика объекта	Описание характеристик
1	2	3
1	Местоположение объекта	Сахалинская область, муниципальное образование Поронайский городской округ
2	Площадь объекта ± величина погрешности определения площади (P +/- Дельта P)	30,0 га ± 5477 кв. м
3	Иные характеристики объекта	Особо охраняемая природная территория регионального значения – памятник природы «Водопад на реке Нитуй» состоит из 1 кластера

**II. Сведения о местоположении границ
памятника природы регионального значения
Сахалинской области «Водопад на реке Нитуй»**

1. Система координат МСК г. Поронайск					
2. Сведения о характерных точках границ памятника природы регионального значения Сахалинской области «Водопад на реке Нитуй»					
Обозначение характерных точек границ	Координаты, м		Метод определения координат характерной точки	Средняя квадратическая погрешность положения характерной точки	Описание обозначения точки на местности (при наличии)
	X	Y			
1	2	3	4	5	6
н1	5852.37	3697.29	Картометрический	5.0	-
н2	5900.38	3747.52	Картометрический	5.0	-
н3	5936.00	3807.18	Картометрический	5.0	-
н4	5957.47	3873.26	Картометрический	5.0	-
н5	5963.80	3942.48	Картометрический	5.0	-
н6	5954.35	4011.35	Картометрический	5.0	-
н7	5929.92	4076.39	Картометрический	5.0	-
н8	5891.62	4134.39	Картометрический	5.0	-
н9	5841.39	4182.40	Картометрический	5.0	-
н10	5781.74	4218.02	Картометрический	5.0	-
н11	5715.64	4239.49	Картометрический	5.0	-
н12	5646.44	4245.70	Картометрический	5.0	-
н13	5577.57	4236.36	Картометрический	5.0	-
н14	5512.52	4211.93	Картометрический	5.0	-
н15	5454.53	4173.64	Картометрический	5.0	-
н16	5406.52	4123.41	Картометрический	5.0	-
н17	5370.90	4063.75	Картометрический	5.0	-
н18	5349.43	3997.66	Картометрический	5.0	-
н19	5343.21	3928.45	Картометрический	5.0	-
н20	5352.55	3859.59	Картометрический	5.0	-
н21	5376.98	3794.54	Картометрический	5.0	-
н22	5415.27	3736.54	Картометрический	5.0	-
н23	5465.51	3688.53	Картометрический	5.0	-
н24	5525.16	3652.91	Картометрический	5.0	-
н25	5591.26	3631.44	Картометрический	5.0	-
н26	5660.46	3625.23	Картометрический	5.0	-
н27	5729.33	3634.56	Картометрический	5.0	-
н28	5794.38	3659.00	Картометрический	5.0	-
н1	5852.37	3697.29	Картометрический	5.0	-

III. План границ памятника природы регионального значения
Сахалинской области «Водопад на реке Нитуй»



Масштаб 1:10000

Используемые условные знаки и обозначения:

————— - граница памятника природы регионального значения Сахалинской области
«Водопад на реке Нитуй»;

● - характерная точка границы.