



## УПРАВЛЕНИЕ ПО ОХРАНЕ ОБЪЕКТОВ КУЛЬТУРНОГО НАСЛЕДИЯ ПРАВИТЕЛЬСТВА САРАТОВСКОЙ ОБЛАСТИ

### П Р И К А З

от 02.12.2021 № 01-04/396

г. Саратов

**Об утверждении границ территории  
и требований к осуществлению  
деятельности в границах территории  
объекта культурного наследия  
регионального значения,  
расположенного по адресу:  
Саратовская область, г. Аткарек,  
ул. Революционная, 66**

В соответствии со статьями 3.1, 5.1 и 9.2 Федерального закона от 25 июня 2002 года № 73-ФЗ «Об объектах культурного наследия (памятниках истории и культуры) народов Российской Федерации», Законом Саратовской области от 04 ноября 2003 года № 69-ЗСО «Об охране и использовании объектов культурного наследия (памятников истории и культуры) народов Российской Федерации, находящихся на территории Саратовской области», поручением Президента РФ от 20 августа 2012 года № Пр-2217 о территориальном планировании развития территорий, имеющих памятники истории и культуры и другие объекты, представляющие историко-культурную ценность, Приказом Министерства культуры Российской Федерации от 04 июня 2015 года № 1745 «Об утверждении требований к составлению проектов границ территорий объектов культурного наследия», Положением об управлении по охране объектов культурного наследия Правительства Саратовской области, утвержденным постановлением Правительства Саратовской области от 15 июня 2015 года № 288-П, согласно проектной документации, разработанной ООО НПЦ «Приоритет», ПРИКАЗЫВАЮ:

1. Утвердить границы территории и требования к осуществлению деятельности в границах территории объекта культурного наследия регионального значения «Дом жилой», рубеж XIX–XX вв., расположенного по адресу: Саратовская область, г. Аткарек, ул. Революционная, 66, согласно приложению.

2. Отделу административно-финансового и правового обеспечения (Власова Н.В.) разместить приказ на официальном сайте в информационно-телекоммуникационной сети «Интернет» и направить в министерство

информации и печати Правительства Саратовской области для официального опубликования.


3. Отделу учета объектов культурного наследия (Мастрюкова С.А.) направить уведомления, предусмотренные действующим законодательством в сфере охраны объектов культурного наследия.

4. Отделу учета объектов культурного наследия (ответственный - Шустова Е.Г.) в срок, предусмотренный действующим законодательством, направить в орган регистрации прав документы (содержащиеся в них сведения), необходимые для внесения сведений в Единый государственный реестр недвижимости.

5. Контроль за исполнением приказа возложить на заместителя начальника управления Афанасьеву В.П.

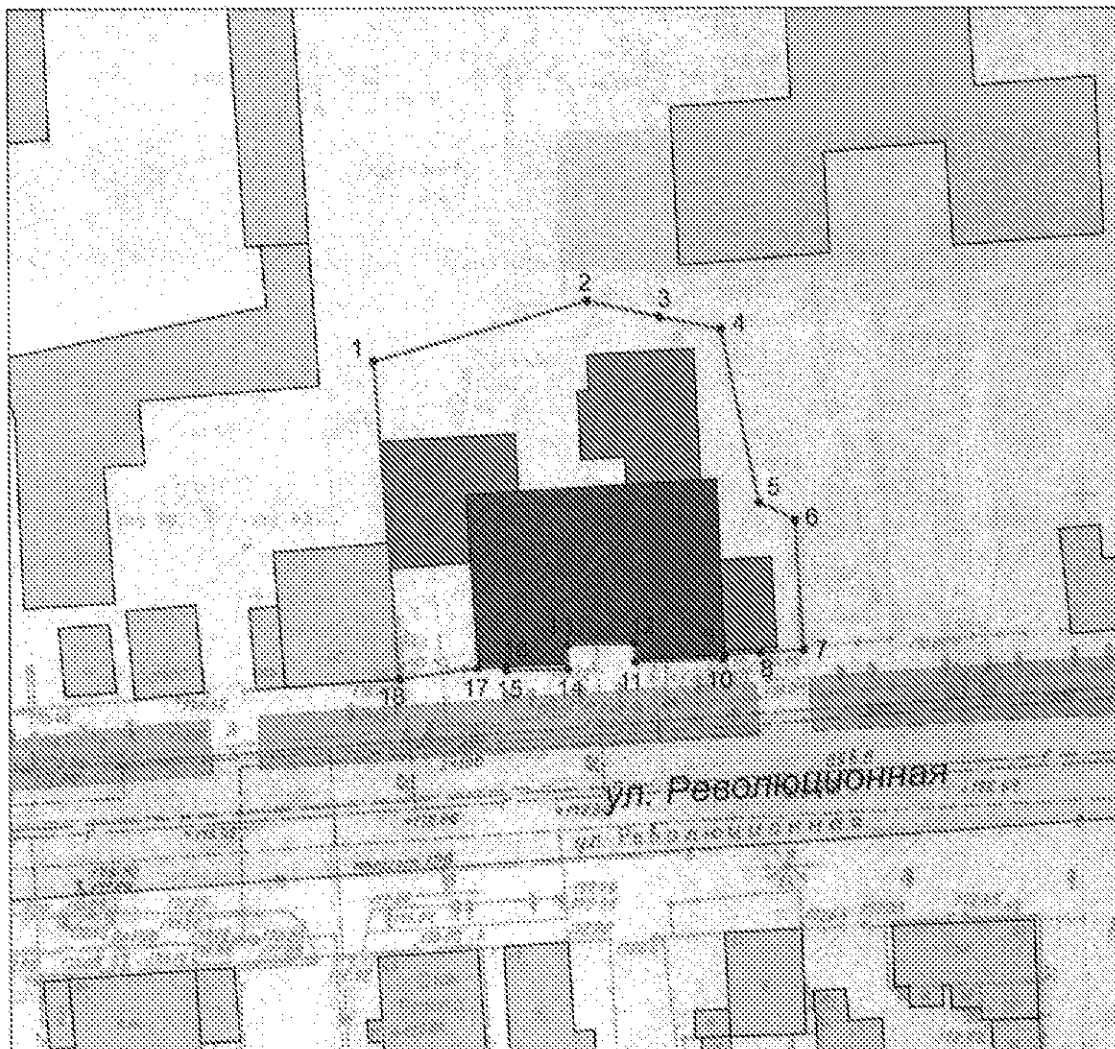
6. Приказ вступает в силу с момента его официального опубликования.

Начальник управления







В.В. Мухин

**Границы территории объекта культурного наследия регионального  
значения «Дом жилой», рубеж XIX–XX вв., расположенного по адресу:  
Саратовская область, г. Аткарек, ул. Революционная, 66**



Условные обозначения

-  - Объект культурного наследия
-  - поздние пристройки к Объекту
-  - граница территории Объекта
-  - поворотные (характерные) точки

**Координаты характерных точек границ территории объекта культурного наследия регионального значения «Дом жилой», рубеж XIX–XX вв. расположенного по адресу: Саратовская область, г. Аткарек, ул. Революционная, 66**

Обозначение характерных точек	Координаты (МСК-64)	
	X	Y
1	2	3
1	535089.58	2227672.51
2	535094.60	2227689.86
3	535093.25	2227696.02
4	535091.98	2227701.85
5	535076.61	2227705.06
6	535075.43	2227708.09
7	535063.44	2227708.84
8	535063.16	2227704.58
9	535062.95	2227701.50
10	535062.61	2227701.53
11	535062.28	2227693.87
12	535064.48	2227693.73
13	535064.30	2227688.06
14	535061.72	2227688.15
15	535061.55	2227682.90
16	535061.89	2227682.89
17	535061.77	2227679.70
18	535060.83	2227673.80
1	535089.58	2227672.51

**Требования к осуществлению деятельности в границах территории объекта культурного наследия регионального значения «Дом жилой», рубеж XIX–XX вв. расположенного по адресу: Саратовская область, г. Аткарек, ул. Революционная, 66**

Согласно ст. 5 Федерального закона от 25.06.2002 № 73-ФЗ «Об объектах культурного наследия (памятниках истории и культуры) народов Российской Федерации» (далее – Федеральный закон от 25.06.2002 № 73-ФЗ), территории объектов культурного наследия относятся к землям историко-культурного назначения. Требования к осуществлению деятельности в границах территории объекта культурного наследия установлены ст. 5.1 Федерального закона от 25.06.2002 № 73-ФЗ.

На территории памятника запрещается строительство объектов капитального строительства и увеличение объемно-пространственных характеристик существующих на территории памятника или ансамбля объектов капитального строительства; проведение земляных, строительных, мелноративных и иных работ, за исключением работ по сохранению объекта

культурного наследия или его отдельных элементов, сохранению историко-градостроительной или природной среды объекта культурного наследия.

На территории памятника разрешается ведение хозяйственной деятельности, не противоречащей требованиям обеспечения сохранности объекта культурного наследия и позволяющей обеспечить функционирование объекта культурного наследия в современных условиях.