ЗАРЕГИСТРИРОВАН
№ МГП-26-755
21.09.2026

МИНИСТЕРСТВО ГРАДОСТРОИТЕЛЬНОЙ ПОЛИТИКИ САМАРСКОЙ ОБЛАСТИ

ПРИКАЗ

от 21.09.2026 № 755-п

Об уточнении Правил землепользования и застройки сельского поселения Шигоны муниципального района Шигонский Самарской области, утвержденных решением Собрания представителей сельского поселения Шигоны муниципального района Шигонский Самарской области от 25.12.2013 № 112

В соответствии с Градостроительным кодексом Российской Федерации, Законом Самарской области от 12.07.2006 №90-ГД «О градостроительной деятельности на территории Самарской области», Законом Самарской области от 29.12.2014 № 134-ГД «О перераспределении полномочий между органами местного самоуправления и органами государственной власти Самарской области в сферах градостроительной деятельности и рекламы на территории Самарской области», Положением о министерстве градостроительной политики Самарской области, утвержденным постановлением Правительства Самарской области от 14.02.2025 № 45, учитывая сведения Единого государственного реестра недвижимости о границах территориальных зон Ж1 «Зона застройки индивидуальными жилыми домами» (реестровый номер 63:37-7.223), Р1 «Зона природного ландшафта, скверов, парков» (реестровый номер 63:37-7.2), О «Общественно-деловая зона» (реестровый номер 63:37-7.222), Сх1 «Зона сельскохозяйственного использования в границах населенного пункта» (реестровый номер 63:37-7.4), Ж1 «Зона застройки индивидуальными жилыми домами» (реестровый номер 63:37-7.1), Сх1 «Зона сельскохозяйственного использования в границах населенного пункта» (реестровый номер 63:37-7.59)

001705

сельского поселения Шигоны муниципального района Шигонский Самарской области, ПРИКАЗЫВАЮ:

1. Уточнить Правила землепользования и застройки сельского поселения Шигоны муниципального района Шигонский Самарской области, утвержденные решением Собрания представителей сельского поселения Шигоны муниципального района Шигонский Самарской области от 25.12.2013 № 112 (далее – Правила), согласно приложению к настоящему приказу.

2. Опубликовать настоящий приказ в средствах массовой информации.

3. Направить настоящий приказ в администрацию сельского поселения Шигоны муниципального района Шигонский Самарской области и в администрацию муниципального района Шигонский Самарской области в течение 3 (трех) рабочих дней со дня принятия настоящего приказа для его опубликования, в порядке, установленном для официального опубликования муниципальных правовых актов, иной официальной информации, а также для размещения на официальном сайте администрации сельского поселения Шигоны муниципального района Шигонский Самарской области в информационно-телекоммуникационной сети «Интернет» и в государственной информационной системе обеспечения градостроительной деятельности в соответствии с требованиями статьи 57 Градостроительного кодекса Российской Федерации.

4. Настоящий приказ вступает в силу со дня его официального опубликования.

5. Контроль за исполнением настоящего приказа оставляю за собой.

Министр Е.А.Семёнова

ПРИЛОЖЕНИЕ
к приказу министерства
градостроительной
политики Самарской
области
от 21.09.2026 № 755-п

Уточнение Правил землепользования и застройки сельского поселения Шигоны муниципального района Шигонский Самарской области, утвержденных решением Собрания представителей сельского поселения Шигоны муниципального района Шигонский Самарской области от 25.12.2013 № 112

1. Фрагмент Карты градостроительного зонирования к Правилам изложить в новой редакции в части отображения новых границ территориальной зоны Ж1 «Зона застройки индивидуальными жилыми домами» с изменением границ смежной территориальной зоны Р1 «Зона природного ландшафта, скверов, парков» согласно приложениям 1, 2, 3 к настоящему уточнению Правил;

2. Фрагмент Карты градостроительного зонирования к Правилам изложить в новой редакции в части отображения новых границ территориальной зоны Ж1 «Зона застройки индивидуальными жилыми домами» с изменением границ смежной территориальной зоны Сх1 «Зона сельскохозяйственного использования в границах населенного пункта» согласно приложениям 4, 5, 6 к настоящему уточнению Правил;

3. Фрагмент Карты градостроительного зонирования к Правилам изложить в новой редакции в части отображения новых границ территориальной зоны Ж1 «Зона застройки индивидуальными жилыми домами» с изменением границ смежной территориальной зоны О «Общественно-деловая зона» согласно приложениям 6, 7, 8 к настоящему уточнению Правил;

4. Фрагмент Карты градостроительного зонирования к Правилам изложить в новой редакции в части отображения новых границ территориальной зоны Ж1 «Зона застройки индивидуальными жилыми домами» с изменением границ смежной территориальной зоны О

«Общественно-деловая зона» согласно приложениям 6, 8, 9 к настоящему уточнению Правил;

5. Фрагмент Карты градостроительного зонирования к Правилам изложить в новой редакции в части отображения новых границ территориальной зоны Ж1 «Зона застройки индивидуальными жилыми домами» с изменением границ смежной территориальной зоны Сх1 «Зона сельскохозяйственного использования в границах населенного пункта» согласно приложениям 2, 10, 11 к настоящему уточнению Правил.

Приложение 1
к уточнению Правил
землепользования и застройки
сельского поселения Шигоны
муниципального района
Шигонский Самарской области

ФРАГМЕНТ КАРТЫ ГРАДОСТРОИТЕЛЬНОГО ЗОНИРОВАНИЯ СЕЛЬСКОГО ПОСЕЛЕНИЯ ШИГОНЫ (ТЕРРИТОРИЯ, РАСПОЛОЖЕННАЯ: САМАРСКАЯ ОБЛАСТЬ, МУНИЦИПАЛЬНЫЙ РАЙОН ШИГОНСКИЙ, СЕЛЬСКОЕ ПОСЕЛЕНИЕ ШИГОНЫ, С. КЯХТА, КАДАСТРОВЫЙ КВАРТАЛ 63:37:1302003)

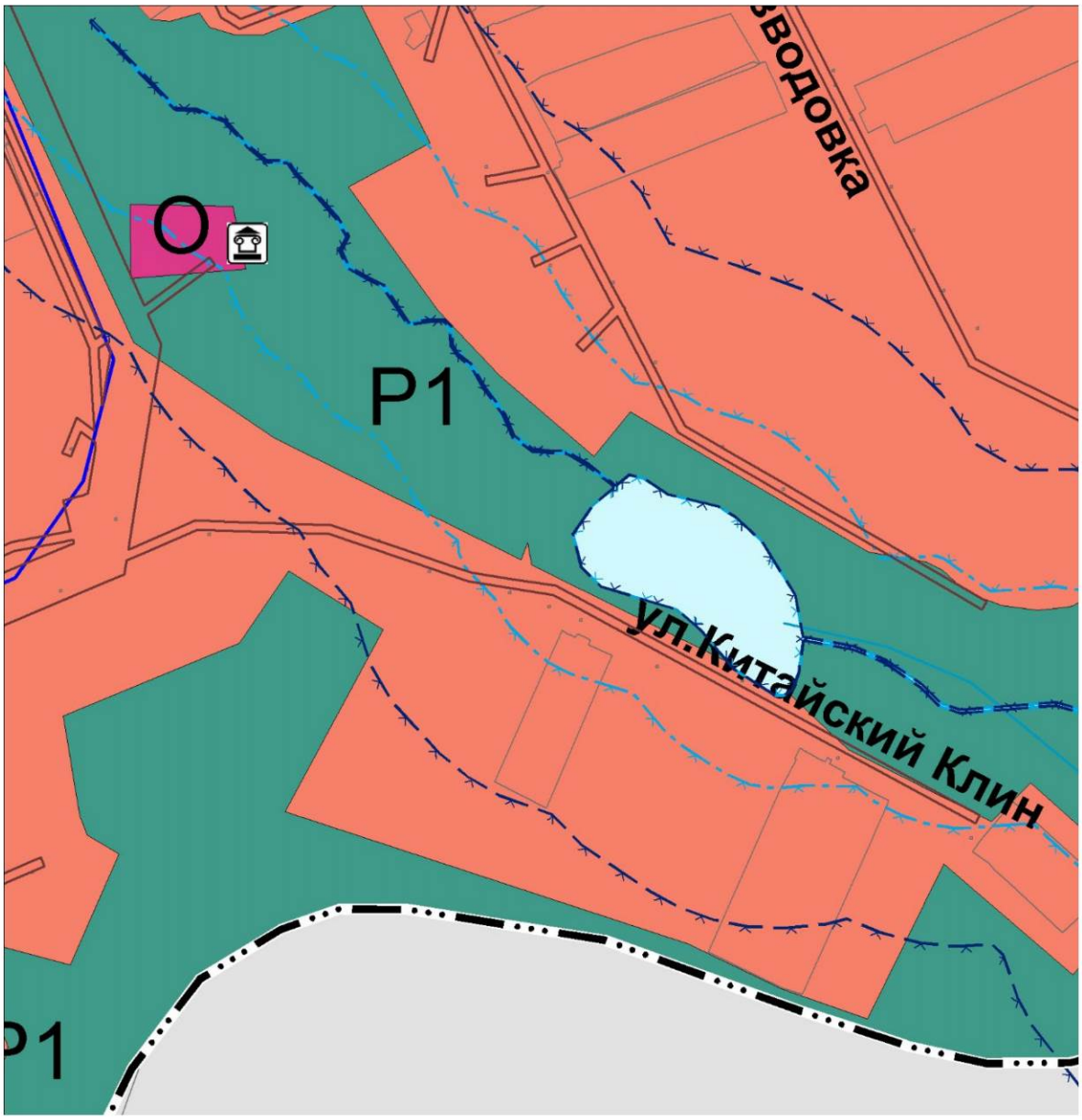

Масштаб 1:3000

Приложение 2
к уточнению Правил
землепользования и застройки
сельского поселения Шигоны
муниципального района
Шигонский Самарской области

ГРАФИЧЕСКОЕ ОПИСАНИЕ

местоположения границ территориальной зоны

Зона застройки индивидуальными жилыми домами (Ж1)

(наименование объекта, местоположение границ которого описано (далее - объект)

Раздел 1

Сведения об объекте		
№ п/п	Характеристики объекта	Описание характеристик
1	2	3
1	Местоположение объекта	Самарская область, муниципальный район Шигонский, сельское поселение Шигоны, село Кяхта
2	Площадь объекта +/- величина погрешности определения площади (Р+/- Дельта Р)	1176696,50 кв.м
3	Иные характеристики объекта	–

Раздел 2

Сведения о местоположении границ объекта

1. Система координат МСК-63, зона 1

2. Сведения о характерных точках границ объекта

Обозначение характерных точек границ	Координаты, м		Метод определения координат характерной точки	Средняя квадратическая погрешность положения характерной точки (M_t), м	Описание обозначения точки на местности (при наличии)
	X	У			
1	2	3	4	5	6
1	418993,22	1280589,94	Картометрический метод	0.10	-
2	419022,17	1280592,09	Картометрический метод	0.10	-
3	419140,99	1280602,21	Картометрический метод	0.10	-
4	419353,23	1280659,10	Картометрический метод	0.10	-
5	419550,20	1280710,32	Картометрический метод	0.10	-
6	419573,40	1280715,92	Картометрический метод	0.10	-
7	419602,82	1280725,23	Картометрический метод	0.10	-
8	419679,43	1280748,46	Картометрический метод	0.10	-
9	419819,54	1280873,17	Картометрический метод	0.10	-
10	419708,72	1281138,43	Картометрический метод	0.10	-
11	419697,14	1281144,23	Картометрический метод	0.10	-
12	419687,60	1281146,52	Картометрический метод	0.10	-
13	419660,44	1281212,18	Картометрический метод	0.10	-
14	419649,37	1281264,68	Картометрический метод	0.10	-
15	419604,83	1281300,27	Картометрический метод	0.10	-

Обозначение характерных точек границ	Координаты, м		Метод определения координат характерной точки	Средняя квадратическая погрешность положения характерной точки (M_t), м	Описание обозначения точки на местности (при наличии)
	X	У			
1	2	3	4	5	6
16	419546,21	1281338,26	Картометрический метод	0.10	-
17	419492,54	1281359,78	Картометрический метод	0.10	-
18	419460,09	1281358,27	Картометрический метод	0.10	-
19	419231,19	1281452,74	Картометрический метод	0.10	-
20	419204,26	1281471,88	Картометрический метод	0.10	-
21	419159,93	1281367,67	Картометрический метод	0.10	-
22	419002,38	1281437,06	Картометрический метод	0.10	-
23	419049,22	1281543,58	Картометрический метод	0.10	-
24	419026,35	1281542,62	Картометрический метод	0.10	-
25	418981,89	1281560,03	Картометрический метод	0.10	-
26	418980,94	1281583,15	Картометрический метод	0.10	-
27	419000,94	1281630,83	Картометрический метод	0.10	-
28	418897,57	1281694,80	Картометрический метод	0.10	-
29	418886,80	1281707,32	Картометрический метод	0.10	-
30	418830,24	1281736,68	Картометрический метод	0.10	-
31	418778,85	1281639,28	Картометрический метод	0.10	-
32	418691,10	1281686,08	Картометрический метод	0.10	-
33	418682,48	1281695,34	Картометрический метод	0.10	-
34	418689,28	1281705,54	Картометрический метод	0.10	-
35	418714,47	1281743,31	Картометрический метод	0.10	-
36	418692,52	1281757,86	Картометрический метод	0.10	-
37	418664,14	1281715,05	Картометрический метод	0.10	-
38	418617,98	1281764,65	Картометрический метод	0.10	-
39	418589,13	1281757,46	Картометрический метод	0.10	-
40	418509,03	1281687,68	Картометрический метод	0.10	-
41	418485,02	1281677,13	Картометрический метод	0.10	-
42	418469,72	1281670,91	Картометрический метод	0.10	-
43	418477,40	1281660,67	Картометрический метод	0.10	-
44	418471,50	1281655,63	Картометрический метод	0.10	-
45	418468,62	1281652,18	Картометрический метод	0.10	-
46	418466,47	1281648,52	Картометрический метод	0.10	-
47	418465,82	1281645,19	Картометрический метод	0.10	-
48	418465,33	1281640,75	Картометрический метод	0.10	-
49	418464,57	1281633,33	Картометрический метод	0.10	-
50	418466,74	1281617,85	Картометрический метод	0.10	-
51	418470,72	1281606,95	Картометрический метод	0.10	-
52	418476,61	1281598,06	Картометрический метод	0.10	-
53	418482,20	1281592,14	Картометрический метод	0.10	-
54	418485,54	1281585,17	Картометрический метод	0.10	-
55	418486,86	1281579,19	Картометрический метод	0.10	-
56	418489,88	1281560,33	Картометрический метод	0.10	-
57	418550,54	1281457,16	Картометрический метод	0.10	-
58	418531,20	1281441,53	Картометрический метод	0.10	-
59	418566,23	1281400,56	Картометрический метод	0.10	-
60	418594,53	1281373,75	Картометрический метод	0.10	-
61	418647,90	1281335,27	Картометрический метод	0.10	-
62	418666,82	1281370,49	Картометрический метод	0.10	-
63	418729,93	1281339,10	Картометрический метод	0.10	-
64	418713,68	1281298,44	Картометрический метод	0.10	-
65	418713,64	1281286,06	Картометрический метод	0.10	-
66	418716,85	1281275,12	Картометрический метод	0.10	-

Обозначение характерных точек границ	Координаты, м		Метод определения координат характерной точки	Средняя квадратическая погрешность положения характерной точки (M_t), м	Описание обозначения точки на местности (при наличии)
	X	У			
1	2	3	4	5	6
67	418723,04	1281270,77	Картометрический метод	0.10	-
68	418719,37	1281258,16	Картометрический метод	0.10	-
69	418720,29	1281249,40	Картометрический метод	0.10	-
70	418749,18	1281223,69	Картометрический метод	0.10	-
71	418744,12	1281215,48	Картометрический метод	0.10	-
72	418742,35	1281212,91	Картометрический метод	0.10	-
73	418746,99	1281209,73	Картометрический метод	0.10	-
74	418748,64	1281212,37	Картометрический метод	0.10	-
75	418756,35	1281214,04	Картометрический метод	0.10	-
76	418771,83	1281203,78	Картометрический метод	0.10	-
77	418783,08	1281197,34	Картометрический метод	0.10	-
78	418801,80	1281239,85	Картометрический метод	0.10	-
79	418899,23	1281196,69	Картометрический метод	0.10	-
80	418879,38	1281143,01	Картометрический метод	0.10	-
81	418873,01	1281124,62	Картометрический метод	0.10	-
82	418871,80	1281121,14	Картометрический метод	0.10	-
83	418921,37	1281101,70	Картометрический метод	0.10	-
84	418924,16	1281100,60	Картометрический метод	0.10	-
85	418929,87	1281098,37	Картометрический метод	0.10	-
86	418929,34	1281096,60	Картометрический метод	0.10	-
87	418928,62	1281094,14	Картометрический метод	0.10	-
88	418933,48	1281092,53	Картометрический метод	0.10	-
89	418959,54	1281083,95	Картометрический метод	0.10	-
90	418977,30	1281078,10	Картометрический метод	0.10	-
91	418977,13	1281077,65	Картометрический метод	0.10	-
92	418976,14	1281075,18	Картометрический метод	0.10	-
93	418975,64	1281073,90	Картометрический метод	0.10	-
94	418972,36	1281065,66	Картометрический метод	0.10	-
95	418969,41	1281058,20	Картометрический метод	0.10	-
96	418969,13	1281057,50	Картометрический метод	0.10	-
97	418968,67	1281056,34	Картометрический метод	0.10	-
98	418967,94	1281054,48	Картометрический метод	0.10	-
99	418967,67	1281053,82	Картометрический метод	0.10	-
100	418923,71	1281071,26	Картометрический метод	0.10	-
101	418924,10	1281072,22	Картометрический метод	0.10	-
102	418924,52	1281073,28	Картометрический метод	0.10	-
103	418924,73	1281073,81	Картометрический метод	0.10	-
104	418910,50	1281079,70	Картометрический метод	0.10	-
105	418896,21	1281086,07	Картометрический метод	0.10	-
106	418887,79	1281089,82	Картометрический метод	0.10	-
107	418873,81	1281094,86	Картометрический метод	0.10	-
108	418873,31	1281093,80	Картометрический метод	0.10	-
109	418863,91	1281073,78	Картометрический метод	0.10	-
110	418847,47	1281040,63	Картометрический метод	0.10	-
111	418824,50	1280990,12	Картометрический метод	0.10	-
112	418822,00	1280984,63	Картометрический метод	0.10	-
113	418821,59	1280983,72	Картометрический метод	0.10	-
114	418820,34	1280980,99	Картометрический метод	0.10	-
115	418819,94	1280980,08	Картометрический метод	0.10	-
116	418819,77	1280979,71	Картометрический метод	0.10	-
117	418819,50	1280979,13	Картометрический метод	0.10	-

Обозначение характерных точек границ	Координаты, м		Метод определения координат характерной точки	Средняя квадратическая погрешность положения характерной точки (M_t), м	Описание обозначения точки на местности (при наличии)
	X	У			
1	2	3	4	5	6
118	418805,13	1280985,54	Картометрический метод	0.10	-
119	418803,85	1280982,55	Картометрический метод	0.10	-
120	418795,42	1280962,80	Картометрический метод	0.10	-
121	418796,80	1280962,23	Картометрический метод	0.10	-
122	418769,91	1280899,33	Картометрический метод	0.10	-
123	418771,65	1280898,50	Картометрический метод	0.10	-
124	418765,25	1280883,87	Картометрический метод	0.10	-
125	418762,53	1280877,67	Картометрический метод	0.10	-
126	418762,02	1280876,50	Картометрический метод	0.10	-
127	418761,24	1280874,71	Картометрический метод	0.10	-
128	418761,08	1280874,37	Картометрический метод	0.10	-
129	418760,92	1280873,99	Картометрический метод	0.10	-
130	418760,42	1280872,84	Картометрический метод	0.10	-
131	418759,47	1280870,69	Картометрический метод	0.10	-
132	418755,26	1280861,06	Картометрический метод	0.10	-
133	418753,26	1280861,92	Картометрический метод	0.10	-
134	418729,51	1280805,60	Картометрический метод	0.10	-
135	418724,60	1280793,73	Картометрический метод	0.10	-
136	418720,61	1280784,54	Картометрический метод	0.10	-
137	418720,34	1280783,91	Картометрический метод	0.10	-
138	418719,94	1280783,01	Картометрический метод	0.10	-
139	418719,91	1280783,86	Картометрический метод	0.10	-
140	418718,91	1280783,86	Картометрический метод	0.10	-
141	418718,91	1280782,86	Картометрический метод	0.10	-
142	418719,83	1280782,82	Картометрический метод	0.10	-
143	418719,75	1280782,62	Картометрический метод	0.10	-
144	418718,80	1280780,38	Картометрический метод	0.10	-
145	418716,29	1280781,63	Картометрический метод	0.10	-
146	418715,70	1280780,08	Картометрический метод	0.10	-
147	418699,01	1280737,08	Картометрический метод	0.10	-
148	418681,14	1280685,36	Картометрический метод	0.10	-
149	418675,68	1280666,31	Картометрический метод	0.10	-
150	418674,62	1280662,62	Картометрический метод	0.10	-
151	418684,23	1280658,88	Картометрический метод	0.10	-
152	418825,00	1280596,34	Картометрический метод	0.10	-
153	418839,00	1280630,10	Картометрический метод	0.10	-
154	418865,79	1280693,92	Картометрический метод	0.10	-
155	418904,62	1280676,89	Картометрический метод	0.10	-
156	418948,07	1280657,05	Картометрический метод	0.10	-
157	418945,76	1280648,40	Картометрический метод	0.10	-
158	418947,12	1280648,15	Картометрический метод	0.10	-
159	418949,89	1280647,02	Картометрический метод	0.10	-
160	418956,02	1280646,32	Картометрический метод	0.10	-
161	418965,52	1280647,02	Картометрический метод	0.10	-
162	418968,42	1280648,79	Картометрический метод	0.10	-
163	418970,69	1280646,60	Картометрический метод	0.10	-
164	418973,07	1280645,22	Картометрический метод	0.10	-
165	418981,63	1280642,77	Картометрический метод	0.10	-
166	418993,47	1280642,82	Картометрический метод	0.10	-
167	419001,12	1280641,32	Картометрический метод	0.10	-
168	419004,69	1280640,56	Картометрический метод	0.10	-

Обозначение характерных точек границ	Координаты, м		Метод определения координат характерной точки	Средняя квадратическая погрешность положения характерной точки (M_t), м	Описание обозначения точки на местности (при наличии)
	X	У			
1	2	3	4	5	6
169	419002,33	1280629,66	Картометрический метод	0.10	-
170	418999,76	1280619,44	Картометрический метод	0.10	-
171	418994,81	1280597,47	Картометрический метод	0.10	-
1	418993,22	1280589,94	Картометрический метод	0.10	-
172	418530,61	1280656,02	Картометрический метод	0.10	-
173	418551,31	1280690,92	Картометрический метод	0.10	-
174	418523,71	1280705,68	Картометрический метод	0.10	-
175	418534,93	1280731,04	Картометрический метод	0.10	-
176	418649,66	1280677,32	Картометрический метод	0.10	-
177	418658,25	1280696,62	Картометрический метод	0.10	-
178	418665,98	1280690,30	Картометрический метод	0.10	-
179	418683,10	1280732,22	Картометрический метод	0.10	-
180	418703,44	1280775,47	Картометрический метод	0.10	-
181	418706,94	1280783,49	Картометрический метод	0.10	-
182	418705,68	1280784,09	Картометрический метод	0.10	-
183	418705,91	1280784,62	Картометрический метод	0.10	-
184	418706,55	1280786,11	Картометрический метод	0.10	-
185	418707,50	1280788,29	Картометрический метод	0.10	-
186	418708,15	1280789,80	Картометрический метод	0.10	-
187	418708,48	1280790,56	Картометрический метод	0.10	-
188	418712,47	1280799,75	Картометрический метод	0.10	-
189	418715,68	1280807,17	Картометрический метод	0.10	-
190	418745,60	1280874,33	Картометрический метод	0.10	-
191	418746,71	1280876,71	Картометрический метод	0.10	-
192	418747,64	1280878,75	Картометрический метод	0.10	-
193	418748,13	1280879,81	Картометрический метод	0.10	-
194	418748,38	1280880,34	Картометрический метод	0.10	-
195	418748,47	1280880,56	Картометрический метод	0.10	-
196	418749,32	1280882,38	Картометрический метод	0.10	-
197	418749,81	1280883,44	Картометрический метод	0.10	-
198	418752,67	1280889,63	Картометрический метод	0.10	-
199	418757,75	1280900,79	Картометрический метод	0.10	-
200	418794,59	1280985,42	Картометрический метод	0.10	-
201	418795,11	1280986,65	Картометрический метод	0.10	-
202	418796,48	1280989,86	Картометрический метод	0.10	-
203	418796,69	1280990,34	Картометрический метод	0.10	-
204	418796,84	1280990,68	Картометрический метод	0.10	-
205	418798,05	1280993,54	Картометрический метод	0.10	-
206	418798,40	1280994,36	Картометрический метод	0.10	-
207	418800,75	1280999,89	Картометрический метод	0.10	-
208	418803,75	1281006,91	Картометрический метод	0.10	-
209	418809,55	1281015,54	Картометрический метод	0.10	-
210	418824,12	1281047,70	Картометрический метод	0.10	-
211	418846,68	1281103,98	Картометрический метод	0.10	-
212	418840,45	1281106,33	Картометрический метод	0.10	-
213	418840,70	1281106,92	Картометрический метод	0.10	-
214	418841,63	1281109,18	Картометрический метод	0.10	-
215	418842,22	1281110,62	Картометрический метод	0.10	-
216	418843,42	1281113,51	Картометрический метод	0.10	-
217	418845,46	1281118,42	Картометрический метод	0.10	-
218	418750,32	1281163,18	Картометрический метод	0.10	-

Обозначение характерных точек границ	Координаты, м		Метод определения координат характерной точки	Средняя квадратическая погрешность положения характерной точки (M_t), м	Описание обозначения точки на местности (при наличии)
	X	У			
1	2	3	4	5	6
219	418751,86	1281182,18	Картометрический метод	0.10	-
220	418736,33	1281178,75	Картометрический метод	0.10	-
221	418734,99	1281170,90	Картометрический метод	0.10	-
222	418580,37	1281242,28	Картометрический метод	0.10	-
223	418539,06	1281303,23	Картометрический метод	0.10	-
224	418486,39	1281409,88	Картометрический метод	0.10	-
225	418493,84	1281412,62	Картометрический метод	0.10	-
226	418484,12	1281414,48	Картометрический метод	0.10	-
227	418429,81	1281524,45	Картометрический метод	0.10	-
228	418404,50	1281551,35	Картометрический метод	0.10	-
229	418373,28	1281613,37	Картометрический метод	0.10	-
230	418390,08	1281630,32	Картометрический метод	0.10	-
231	418345,26	1281680,37	Картометрический метод	0.10	-
232	418306,92	1281648,67	Картометрический метод	0.10	-
233	418354,99	1281592,79	Картометрический метод	0.10	-
234	418287,83	1281559,89	Картометрический метод	0.10	-
235	418300,78	1281522,82	Картометрический метод	0.10	-
236	418320,47	1281482,00	Картометрический метод	0.10	-
237	418377,58	1281307,82	Картометрический метод	0.10	-
238	418456,33	1281350,34	Картометрический метод	0.10	-
239	418481,70	1281309,47	Картометрический метод	0.10	-
240	418450,41	1281288,06	Картометрический метод	0.10	-
241	418418,86	1281211,77	Картометрический метод	0.10	-
242	418375,63	1281218,99	Картометрический метод	0.10	-
243	418367,47	1281222,17	Картометрический метод	0.10	-
244	418359,15	1281235,98	Картометрический метод	0.10	-
245	418311,20	1281214,89	Картометрический метод	0.10	-
246	418322,46	1281173,03	Картометрический метод	0.10	-
247	418318,52	1281171,69	Картометрический метод	0.10	-
248	418275,56	1281187,99	Картометрический метод	0.10	-
249	418270,62	1281186,65	Картометрический метод	0.10	-
250	418270,62	1281155,34	Картометрический метод	0.10	-
251	418141,47	1281111,28	Картометрический метод	0.10	-
252	418143,33	1281078,87	Картометрический метод	0.10	-
253	418123,04	1280996,17	Картометрический метод	0.10	-
254	418125,32	1280979,44	Картометрический метод	0.10	-
255	418128,73	1280970,63	Картометрический метод	0.10	-
256	418179,25	1280856,35	Картометрический метод	0.10	-
257	418195,95	1280837,56	Картометрический метод	0.10	-
258	418288,99	1280785,29	Картометрический метод	0.10	-
172	418530,61	1280656,02	Картометрический метод	0.10	-
259	419069,72	1281027,10	Картометрический метод	0.10	-
260	419021,18	1281047,78	Картометрический метод	0.10	-
261	419033,91	1281079,44	Картометрический метод	0.10	-
262	419082,85	1281059,78	Картометрический метод	0.10	-
259	419069,72	1281027,10	Картометрический метод	0.10	-
263	418898,79	1281061,61	Картометрический метод	0.10	-
264	418879,62	1281069,39	Картометрический метод	0.10	-
265	418881,50	1281073,17	Картометрический метод	0.10	-
266	418887,30	1281088,08	Картометрический метод	0.10	-
267	418906,67	1281080,31	Картометрический метод	0.10	-

Обозначение характерных точек границ	Координаты, м		Метод определения координат характерной точки	Средняя квадратическая погрешность положения характерной точки (M_t), м	Описание обозначения точки на местности (при наличии)
	X	У			
1	2	3	4	5	6
268	418900,24	1281065,56	Картометрический метод	0.10	-
263	418898,79	1281061,61	Картометрический метод	0.10	-

3. Сведения о характерных точках части (частей) границы объекта

Обозначение характерных точек части границы	Координаты, м		Метод определения координат характерной точки	Средняя квадратическая погрешность положения характерной точки (M_t), м	Описание обозначения точки на местности (при наличии)
	X	У			
1	2	3	4	5	6
-	-	-	-	-	-

Приложение 3
к уточнению Правил
землепользования и застройки
сельского поселения Шигоны
муниципального района
Шигонский Самарской области

ГРАФИЧЕСКОЕ ОПИСАНИЕ

местоположения границ территориальной зоны

Зона природного ландшафта, скверов, парков (Р1)

(наименование объекта, местоположение границ которого описано (далее - объект)

Раздел 1

Сведения об объекте		
№ п/п	Характеристики объекта	Описание характеристик
1	2	3
1	Местоположение объекта	Самарская область, муниципальный район Шигонский, сельское поселение Шигоны, село Кяхта
2	Площадь объекта +/- величина погрешности определения площади (Р+/- Дельта Р)	106301,44 кв.м
3	Иные характеристики объекта	–

Раздел 2

Сведения о местоположении границ объекта

1. Система координат МСК-63, зона 1

2. Сведения о характерных точках границ объекта

Обозначение характерных точек границ	Координаты, м		Метод определения координат характерной точки	Средняя квадратическая погрешность положения характерной точки (M_t), м	Описание обозначения точки на местности (при наличии)
	X	У			
1	2	3	4	5	6
1	418486,39	1281409,88	Картометрический метод	0.10	-
2	418539,06	1281303,23	Картометрический метод	0.10	-
3	418580,37	1281242,28	Картометрический метод	0.10	-
4	418734,99	1281170,90	Картометрический метод	0.10	-
5	418736,33	1281178,75	Картометрический метод	0.10	-
6	418751,86	1281182,18	Картометрический метод	0.10	-
7	418750,32	1281163,18	Картометрический метод	0.10	-
8	418845,46	1281118,42	Картометрический метод	0.10	-
9	418858,59	1281150,19	Картометрический метод	0.10	-
10	418876,09	1281144,15	Картометрический метод	0.10	-
11	418879,38	1281143,01	Картометрический метод	0.10	-
12	418899,23	1281196,69	Картометрический метод	0.10	-
13	418801,80	1281239,85	Картометрический метод	0.10	-

Обозначение характерных точек границ	Координаты, м		Метод определения координат характерной точки	Средняя квадратическая погрешность положения характерной точки (M_t), м	Описание обозначения точки на местности (при наличии)
	X	У			
1	2	3	4	5	6
14	418783,08	1281197,34	Картометрический метод	0.10	-
15	418771,83	1281203,78	Картометрический метод	0.10	-
16	418756,35	1281214,04	Картометрический метод	0.10	-
17	418748,64	1281212,37	Картометрический метод	0.10	-
18	418746,99	1281209,73	Картометрический метод	0.10	-
19	418742,35	1281212,91	Картометрический метод	0.10	-
20	418744,12	1281215,48	Картометрический метод	0.10	-
21	418749,18	1281223,69	Картометрический метод	0.10	-
22	418720,29	1281249,40	Картометрический метод	0.10	-
23	418719,37	1281258,16	Картометрический метод	0.10	-
24	418723,04	1281270,77	Картометрический метод	0.10	-
25	418716,85	1281275,12	Картометрический метод	0.10	-
26	418713,64	1281286,06	Картометрический метод	0.10	-
27	418713,68	1281298,44	Картометрический метод	0.10	-
28	418729,93	1281339,10	Картометрический метод	0.10	-
29	418666,82	1281370,49	Картометрический метод	0.10	-
30	418647,90	1281335,27	Картометрический метод	0.10	-
31	418594,53	1281373,75	Картометрический метод	0.10	-
32	418566,23	1281400,56	Картометрический метод	0.10	-
33	418531,20	1281441,53	Картометрический метод	0.10	-
34	418550,54	1281457,16	Картометрический метод	0.10	-
35	418489,88	1281560,33	Картометрический метод	0.10	-
36	418486,86	1281579,19	Картометрический метод	0.10	-
37	418485,54	1281585,17	Картометрический метод	0.10	-
38	418482,20	1281592,14	Картометрический метод	0.10	-
39	418476,61	1281598,06	Картометрический метод	0.10	-
40	418470,72	1281606,95	Картометрический метод	0.10	-
41	418466,74	1281617,85	Картометрический метод	0.10	-
42	418464,57	1281633,33	Картометрический метод	0.10	-
43	418465,33	1281640,75	Картометрический метод	0.10	-
44	418465,82	1281645,19	Картометрический метод	0.10	-
45	418466,47	1281648,52	Картометрический метод	0.10	-
46	418468,62	1281652,18	Картометрический метод	0.10	-
47	418471,50	1281655,63	Картометрический метод	0.10	-
48	418477,40	1281660,67	Картометрический метод	0.10	-
49	418469,72	1281670,91	Картометрический метод	0.10	-
50	418431,43	1281692,28	Картометрический метод	0.10	-
51	418362,15	1281741,91	Картометрический метод	0.10	-
52	418294,37	1281697,96	Картометрический метод	0.10	-
53	418277,06	1281679,33	Картометрический метод	0.10	-
54	418268,98	1281647,53	Картометрический метод	0.10	-
55	418268,55	1281611,74	Картометрический метод	0.10	-
56	418275,96	1281577,79	Картометрический метод	0.10	-
57	418291,17	1281531,25	Картометрический метод	0.10	-
58	418321,87	1281446,46	Картометрический метод	0.10	-
59	418335,22	1281361,05	Картометрический метод	0.10	-
60	418335,46	1281331,42	Картометрический метод	0.10	-
61	418326,58	1281305,91	Картометрический метод	0.10	-

Обозначение характерных точек границ	Координаты, м		Метод определения координат характерной точки	Средняя квадратическая погрешность положения характерной точки (M_t), м	Описание обозначения точки на местности (при наличии)
	X	У			
1	2	3	4	5	6
62	418305,02	1281270,86	Картометрический метод	0.10	-
63	418267,32	1281242,24	Картометрический метод	0.10	-
64	418266,06	1281241,29	Картометрический метод	0.10	-
65	418229,86	1281223,81	Картометрический метод	0.10	-
66	418180,88	1281204,97	Картометрический метод	0.10	-
67	418163,58	1281184,67	Картометрический метод	0.10	-
68	418146,02	1281154,44	Картометрический метод	0.10	-
69	418141,47	1281111,28	Картометрический метод	0.10	-
70	418270,62	1281155,34	Картометрический метод	0.10	-
71	418270,62	1281186,65	Картометрический метод	0.10	-
72	418275,56	1281187,99	Картометрический метод	0.10	-
73	418318,52	1281171,69	Картометрический метод	0.10	-
74	418322,46	1281173,03	Картометрический метод	0.10	-
75	418311,20	1281214,89	Картометрический метод	0.10	-
76	418359,15	1281235,98	Картометрический метод	0.10	-
77	418367,47	1281222,17	Картометрический метод	0.10	-
78	418375,63	1281218,99	Картометрический метод	0.10	-
79	418418,86	1281211,77	Картометрический метод	0.10	-
80	418450,41	1281288,06	Картометрический метод	0.10	-
81	418481,70	1281309,47	Картометрический метод	0.10	-
82	418456,33	1281350,34	Картометрический метод	0.10	-
83	418377,58	1281307,82	Картометрический метод	0.10	-
84	418320,47	1281482,00	Картометрический метод	0.10	-
85	418300,78	1281522,82	Картометрический метод	0.10	-
86	418287,83	1281559,89	Картометрический метод	0.10	-
87	418354,99	1281592,79	Картометрический метод	0.10	-
88	418306,92	1281648,67	Картометрический метод	0.10	-
89	418345,26	1281680,37	Картометрический метод	0.10	-
90	418390,08	1281630,32	Картометрический метод	0.10	-
91	418373,28	1281613,37	Картометрический метод	0.10	-
92	418404,50	1281551,35	Картометрический метод	0.10	-
93	418429,81	1281524,45	Картометрический метод	0.10	-
94	418484,12	1281414,48	Картометрический метод	0.10	-
95	418493,84	1281412,62	Картометрический метод	0.10	-
1	418486,39	1281409,88	Картометрический метод	0.10	-
96	418639,37	1281285,34	Картометрический метод	0.10	-
97	418640,21	1281240,71	Картометрический метод	0.10	-
98	418608,22	1281240,99	Картометрический метод	0.10	-
99	418612,16	1281290,76	Картометрический метод	0.10	-
96	418639,37	1281285,34	Картометрический метод	0.10	-

3. Сведения о характерных точках части (частей) границы объекта

Обозначение	Координаты, м	Метод	Средняя	Описание

характерных точек части границы	X	У	определения координат характерной точки	квадратическая погрешность положения характерной точки (M_t), м	обозначения точки на местности (при наличии)
1	2	3	4	5	6
-	-	-	-	-	-

Приложение 4
к уточнению Правил
землепользования и застройки
сельского поселения Шигоны
муниципального района
Шигонский Самарской области

ФРАГМЕНТ КАРТЫ ГРАДОСТРОИТЕЛЬНОГО ЗОНИРОВАНИЯ СЕЛЬСКОГО ПОСЕЛЕНИЯ ШИГОНЫ (ТЕРРИТОРИЯ, РАСПОЛОЖЕННАЯ: САМАРСКАЯ ОБЛАСТЬ, МУНИЦИПАЛЬНЫЙ РАЙОН ШИГОНСКИЙ, СЕЛЬСКОЕ ПОСЕЛЕНИЕ ШИГОНЫ, С. ШИГОНЫ, КАДАСТРОВЫЙ КВАРТАЛ 63:37:1603020)



Масштаб 1:3000

Приложение 5
к уточнению Правил
землепользования и застройки
сельского поселения Шигоны
муниципального района
Шигонский Самарской области

ГРАФИЧЕСКОЕ ОПИСАНИЕ

местоположения границ территориальной зоны

Зона сельскохозяйственного использования в границах населенного пункта (Сх1)

(наименование объекта, местоположение границ которого описано (далее - объект)

Раздел 1

Сведения об объекте		
№ п/п	Характеристики объекта	Описание характеристик
1	2	3
1	Местоположение объекта	Самарская область, муниципальный район Шигонский, сельское поселение Шигоны, село Шигоны
2	Площадь объекта +/- величина погрешности определения площади (Р+/- Дельта Р)	769394,62 кв.м
3	Иные характеристики объекта	–

Раздел 2

Сведения о местоположении границ объекта

1. Система координат МСК-63, зона 1

2. Сведения о характерных точках границ объекта

Обозначение характерных точек границ	Координаты, м		Метод определения координат характерной точки	Средняя квадратическая погрешность положения характерной точки (M_t), м	Описание обозначения точки на местности (при наличии)
	X	У			
1	2	3	4	5	6
1	407855,57	1278006,04	Картометрический метод	0.10	-
2	407745,54	1277826,82	Картометрический метод	0.10	-
3	407742,41	1277822,35	Картометрический метод	0.10	-
4	407648,93	1277669,75	Картометрический метод	0.10	-
5	407367,88	1277254,24	Картометрический метод	0.10	-
6	407509,60	1277186,06	Картометрический метод	0.10	-
7	407521,66	1277180,49	Картометрический метод	0.10	-
8	407557,86	1277163,49	Картометрический метод	0.10	-
9	407687,85	1277433,90	Картометрический метод	0.10	-
10	407803,38	1277390,55	Картометрический метод	0.10	-
11	407800,25	1277382,40	Картометрический метод	0.10	-
12	407771,79	1277308,23	Картометрический метод	0.10	-
13	407766,51	1277294,47	Картометрический метод	0.10	-
14	407762,32	1277283,65	Картометрический метод	0.10	-
15	407732,42	1277208,23	Картометрический метод	0.10	-

Обозначение характерных точек границ	Координаты, м		Метод определения координат характерной точки	Средняя квадратическая погрешность положения характерной точки (M_t), м	Описание обозначения точки на местности (при наличии)
	X	У			
1	2	3	4	5	6
16	407725,02	1277189,42	Картометрический метод	0.10	-
17	407715,62	1277165,66	Картометрический метод	0.10	-
18	407712,14	1277166,78	Картометрический метод	0.10	-
19	407710,74	1277162,87	Картометрический метод	0.10	-
20	407713,96	1277161,43	Картометрический метод	0.10	-
21	407683,94	1277083,81	Картометрический метод	0.10	-
22	407675,48	1277061,94	Картометрический метод	0.10	-
23	407274,97	1277251,10	Картометрический метод	0.10	-
24	407137,91	1276983,92	Картометрический метод	0.10	-
25	407123,35	1277044,44	Картометрический метод	0.10	-
26	407197,20	1277277,52	Картометрический метод	0.10	-
27	407842,02	1278012,57	Картометрический метод	0.10	-
1	407855,57	1278006,04	Картометрический метод	0.10	-
28	407246,07	1277321,83	Картометрический метод	0.10	-
29	407246,10	1277321,68	Картометрический метод	0.10	-
30	407246,15	1277321,53	Картометрический метод	0.10	-
31	407246,21	1277321,40	Картометрический метод	0.10	-
32	407246,30	1277321,28	Картометрический метод	0.10	-
33	407246,39	1277321,18	Картометрический метод	0.10	-
34	407246,50	1277321,07	Картометрический метод	0.10	-
35	407246,63	1277320,99	Картометрический метод	0.10	-
36	407246,76	1277320,93	Картометрический метод	0.10	-
37	407246,91	1277320,88	Картометрический метод	0.10	-
38	407247,06	1277320,85	Картометрический метод	0.10	-
39	407247,20	1277320,85	Картометрический метод	0.10	-
40	407247,35	1277320,85	Картометрический метод	0.10	-
41	407247,49	1277320,89	Картометрический метод	0.10	-
42	407247,62	1277320,92	Картометрический метод	0.10	-
43	407247,76	1277320,99	Картометрический метод	0.10	-
44	407247,88	1277321,08	Картометрический метод	0.10	-
45	407247,99	1277321,17	Картометрический метод	0.10	-
46	407248,09	1277321,28	Картометрический метод	0.10	-
47	407248,17	1277321,41	Картометрический метод	0.10	-
48	407248,24	1277321,54	Картометрический метод	0.10	-
49	407248,28	1277321,68	Картометрический метод	0.10	-
50	407248,31	1277321,82	Картометрический метод	0.10	-
51	407248,33	1277321,97	Картометрический метод	0.10	-
52	407248,31	1277322,11	Картометрический метод	0.10	-
53	407248,28	1277322,27	Картометрический метод	0.10	-
54	407248,24	1277322,41	Картометрический метод	0.10	-
55	407248,17	1277322,54	Картометрический метод	0.10	-
56	407248,09	1277322,65	Картометрический метод	0.10	-
57	407247,99	1277322,76	Картометрический метод	0.10	-
58	407247,88	1277322,87	Картометрический метод	0.10	-
59	407247,76	1277322,94	Картометрический метод	0.10	-
60	407247,62	1277323,01	Картометрический метод	0.10	-
61	407247,49	1277323,07	Картометрический метод	0.10	-
62	407247,34	1277323,09	Картометрический метод	0.10	-
63	407247,19	1277323,11	Картометрический метод	0.10	-
64	407247,05	1277323,09	Картометрический метод	0.10	-
65	407246,91	1277323,06	Картометрический метод	0.10	-

Обозначение характерных точек границ	Координаты, м		Метод определения координат характерной точки	Средняя квадратическая погрешность положения характерной точки (M_t), м	Описание обозначения точки на местности (при наличии)
	X	У			
1	2	3	4	5	6
66	407246,76	1277323,02	Картометрический метод	0.10	-
67	407246,63	1277322,94	Картометрический метод	0.10	-
68	407246,50	1277322,86	Картометрический метод	0.10	-
69	407246,39	1277322,77	Картометрический метод	0.10	-
70	407246,30	1277322,65	Картометрический метод	0.10	-
71	407246,21	1277322,53	Картометрический метод	0.10	-
72	407246,15	1277322,40	Картометрический метод	0.10	-
73	407246,10	1277322,27	Картометрический метод	0.10	-
74	407246,07	1277322,12	Картометрический метод	0.10	-
75	407246,07	1277321,98	Картометрический метод	0.10	-
28	407246,07	1277321,83	Картометрический метод	0.10	-
76	407249,55	1277327,15	Картометрический метод	0.10	-
77	407249,56	1277327,00	Картометрический метод	0.10	-
78	407249,59	1277326,86	Картометрический метод	0.10	-
79	407249,64	1277326,73	Картометрический метод	0.10	-
80	407249,70	1277326,60	Картометрический метод	0.10	-
81	407249,78	1277326,46	Картометрический метод	0.10	-
82	407249,88	1277326,35	Картометрический метод	0.10	-
83	407249,99	1277326,26	Картометрический метод	0.10	-
84	407250,12	1277326,18	Картометрический метод	0.10	-
85	407250,25	1277326,11	Картометрический метод	0.10	-
86	407250,39	1277326,07	Картометрический метод	0.10	-
87	407250,53	1277326,03	Картометрический метод	0.10	-
88	407250,68	1277326,02	Картометрический метод	0.10	-
89	407250,83	1277326,04	Картометрический метод	0.10	-
90	407250,97	1277326,06	Картометрический метод	0.10	-
91	407251,11	1277326,12	Картометрический метод	0.10	-
92	407251,25	1277326,17	Картометрический метод	0.10	-
93	407251,37	1277326,26	Картометрический метод	0.10	-
94	407251,48	1277326,36	Картометрический метод	0.10	-
95	407251,58	1277326,47	Картометрический метод	0.10	-
96	407251,66	1277326,59	Картометрический метод	0.10	-
97	407251,72	1277326,72	Картометрический метод	0.10	-
98	407251,77	1277326,86	Картометрический метод	0.10	-
99	407251,81	1277327,00	Картометрический метод	0.10	-
100	407251,81	1277327,16	Картометрический метод	0.10	-
101	407251,80	1277327,30	Картометрический метод	0.10	-
102	407251,77	1277327,44	Картометрический метод	0.10	-
103	407251,72	1277327,58	Картометрический метод	0.10	-
104	407251,66	1277327,72	Картометрический метод	0.10	-
105	407251,58	1277327,85	Картометрический метод	0.10	-
106	407251,48	1277327,96	Картометрический метод	0.10	-
107	407251,37	1277328,05	Картометрический метод	0.10	-
108	407251,26	1277328,13	Картометрический метод	0.10	-
109	407251,11	1277328,21	Картометрический метод	0.10	-
110	407250,97	1277328,24	Картометрический метод	0.10	-
111	407250,83	1277328,28	Картометрический метод	0.10	-
112	407250,68	1277328,28	Картометрический метод	0.10	-
113	407250,53	1277328,27	Картометрический метод	0.10	-
114	407250,39	1277328,25	Картометрический метод	0.10	-
115	407250,25	1277328,20	Картометрический метод	0.10	-

Обозначение характерных точек границ	Координаты, м		Метод определения координат характерной точки	Средняя квадратическая погрешность положения характерной точки (M_t), м	Описание обозначения точки на местности (при наличии)
	X	У			
1	2	3	4	5	6
116	407250,13	1277328,14	Картометрический метод	0.10	-
117	407249,99	1277328,05	Картометрический метод	0.10	-
118	407249,88	1277327,95	Картометрический метод	0.10	-
119	407249,78	1277327,85	Картометрический метод	0.10	-
120	407249,70	1277327,73	Картометрический метод	0.10	-
121	407249,64	1277327,59	Картометрический метод	0.10	-
122	407249,59	1277327,44	Картометрический метод	0.10	-
123	407249,56	1277327,30	Картометрический метод	0.10	-
76	407249,55	1277327,15	Картометрический метод	0.10	-
124	407253,04	1277332,35	Картометрический метод	0.10	-
125	407253,05	1277332,20	Картометрический метод	0.10	-
126	407253,08	1277332,04	Картометрический метод	0.10	-
127	407253,13	1277331,90	Картометрический метод	0.10	-
128	407253,19	1277331,77	Картометрический метод	0.10	-
129	407253,27	1277331,65	Картометрический метод	0.10	-
130	407253,37	1277331,55	Картометрический метод	0.10	-
131	407253,48	1277331,44	Картометрический метод	0.10	-
132	407253,61	1277331,36	Картометрический метод	0.10	-
133	407253,74	1277331,30	Картометрический метод	0.10	-
134	407253,88	1277331,25	Картометрический метод	0.10	-
135	407254,02	1277331,23	Картометрический метод	0.10	-
136	407254,17	1277331,21	Картометрический метод	0.10	-
137	407254,32	1277331,22	Картометрический метод	0.10	-
138	407254,46	1277331,26	Картометрический метод	0.10	-
139	407254,60	1277331,29	Картометрический метод	0.10	-
140	407254,75	1277331,37	Картометрический метод	0.10	-
141	407254,86	1277331,45	Картометрический метод	0.10	-
142	407254,97	1277331,54	Картометрический метод	0.10	-
143	407255,07	1277331,65	Картометрический метод	0.10	-
144	407255,15	1277331,78	Картометрический метод	0.10	-
145	407255,21	1277331,91	Картометрический метод	0.10	-
146	407255,26	1277332,04	Картометрический метод	0.10	-
147	407255,29	1277332,19	Картометрический метод	0.10	-
148	407255,30	1277332,34	Картометрический метод	0.10	-
149	407255,29	1277332,49	Картометрический метод	0.10	-
150	407255,26	1277332,63	Картометрический метод	0.10	-
151	407255,21	1277332,78	Картометрический метод	0.10	-
152	407255,15	1277332,91	Картометрический метод	0.10	-
153	407255,07	1277333,02	Картометрический метод	0.10	-
154	407254,97	1277333,14	Картометрический метод	0.10	-
155	407254,86	1277333,24	Картометрический метод	0.10	-
156	407254,74	1277333,33	Картометрический метод	0.10	-
157	407254,60	1277333,38	Картометрический метод	0.10	-
158	407254,46	1277333,44	Картометрический метод	0.10	-
159	407254,32	1277333,46	Картометрический метод	0.10	-
160	407254,17	1277333,47	Картометрический метод	0.10	-
161	407254,02	1277333,47	Картометрический метод	0.10	-
162	407253,88	1277333,43	Картометрический метод	0.10	-
163	407253,74	1277333,39	Картометрический метод	0.10	-
164	407253,60	1277333,32	Картометрический метод	0.10	-
165	407253,48	1277333,23	Картометрический метод	0.10	-

Обозначение характерных точек границ	Координаты, м		Метод определения координат характерной точки	Средняя квадратическая погрешность положения характерной точки (M_t), м	Описание обозначения точки на местности (при наличии)
	X	У			
1	2	3	4	5	6
166	407253,37	1277333,15	Картометрический метод	0.10	-
167	407253,27	1277333,02	Картометрический метод	0.10	-
168	407253,19	1277332,90	Картометрический метод	0.10	-
169	407253,13	1277332,77	Картометрический метод	0.10	-
170	407253,08	1277332,63	Картометрический метод	0.10	-
171	407253,05	1277332,50	Картометрический метод	0.10	-
124	407253,04	1277332,35	Картометрический метод	0.10	-
172	407256,54	1277337,67	Картометрический метод	0.10	-
173	407256,54	1277337,52	Картометрический метод	0.10	-
174	407256,54	1277337,38	Картометрический метод	0.10	-
175	407256,57	1277337,24	Картометрический метод	0.10	-
176	407256,62	1277337,10	Картометрический метод	0.10	-
177	407256,68	1277336,97	Картометрический метод	0.10	-
178	407256,76	1277336,84	Картометрический метод	0.10	-
179	407256,86	1277336,72	Картометрический метод	0.10	-
180	407256,97	1277336,64	Картометрический метод	0.10	-
181	407257,09	1277336,54	Картометрический метод	0.10	-
182	407257,23	1277336,48	Картометрический метод	0.10	-
183	407257,38	1277336,44	Картометрический метод	0.10	-
184	407257,51	1277336,40	Картометрический метод	0.10	-
185	407257,66	1277336,40	Картометрический метод	0.10	-
186	407257,81	1277336,40	Картометрический метод	0.10	-
187	407257,96	1277336,43	Картометрический метод	0.10	-
188	407258,09	1277336,49	Картометрический метод	0.10	-
189	407258,22	1277336,54	Картометрический метод	0.10	-
190	407258,35	1277336,63	Картометрический метод	0.10	-
191	407258,46	1277336,73	Картометрический метод	0.10	-
192	407258,56	1277336,84	Картометрический метод	0.10	-
193	407258,64	1277336,96	Картометрический метод	0.10	-
194	407258,70	1277337,09	Картометрический метод	0.10	-
195	407258,75	1277337,24	Картометрический метод	0.10	-
196	407258,78	1277337,39	Картометрический метод	0.10	-
197	407258,80	1277337,53	Картометрический метод	0.10	-
198	407258,78	1277337,68	Картометрический метод	0.10	-
199	407258,75	1277337,83	Картометрический метод	0.10	-
200	407258,70	1277337,96	Картометрический метод	0.10	-
201	407258,64	1277338,09	Картометрический метод	0.10	-
202	407258,56	1277338,21	Картометрический метод	0.10	-
203	407258,46	1277338,33	Картометрический метод	0.10	-
204	407258,35	1277338,42	Картометрический метод	0.10	-
205	407258,22	1277338,50	Картометрический метод	0.10	-
206	407258,09	1277338,58	Картометрический метод	0.10	-
207	407257,96	1277338,62	Картометрический метод	0.10	-
208	407257,81	1277338,64	Картометрический метод	0.10	-
209	407257,66	1277338,66	Картометрический метод	0.10	-
210	407257,51	1277338,64	Картометрический метод	0.10	-
211	407257,38	1277338,63	Картометрический метод	0.10	-
212	407257,23	1277338,57	Картометрический метод	0.10	-
213	407257,09	1277338,50	Картометрический метод	0.10	-
214	407256,97	1277338,43	Картометрический метод	0.10	-
215	407256,86	1277338,32	Картометрический метод	0.10	-

Обозначение характерных точек границ	Координаты, м		Метод определения координат характерной точки	Средняя квадратическая погрешность положения характерной точки (M_t), м	Описание обозначения точки на местности (при наличии)
	X	У			
1	2	3	4	5	6
216	407256,76	1277338,21	Картометрический метод	0.10	-
217	407256,68	1277338,10	Картометрический метод	0.10	-
218	407256,62	1277337,97	Картометрический метод	0.10	-
219	407256,57	1277337,83	Картометрический метод	0.10	-
172	407256,54	1277337,67	Картометрический метод	0.10	-
220	407260,02	1277342,71	Картометрический метод	0.10	-
221	407260,03	1277342,56	Картометрический метод	0.10	-
222	407260,06	1277342,42	Картометрический метод	0.10	-
223	407260,10	1277342,28	Картометрический метод	0.10	-
224	407260,17	1277342,14	Картометрический метод	0.10	-
225	407260,25	1277342,03	Картометрический метод	0.10	-
226	407260,35	1277341,92	Картометрический метод	0.10	-
227	407260,46	1277341,81	Картометрический метод	0.10	-
228	407260,58	1277341,74	Картометрический метод	0.10	-
229	407260,72	1277341,66	Картометрический метод	0.10	-
230	407260,86	1277341,62	Картометрический метод	0.10	-
231	407261,00	1277341,60	Картометрический метод	0.10	-
232	407261,15	1277341,58	Картометрический метод	0.10	-
233	407261,30	1277341,60	Картометрический метод	0.10	-
234	407261,44	1277341,63	Картометрический метод	0.10	-
235	407261,58	1277341,66	Картометрический метод	0.10	-
236	407261,71	1277341,74	Картометрический метод	0.10	-
237	407261,84	1277341,81	Картометрический метод	0.10	-
238	407261,95	1277341,91	Картометрический метод	0.10	-
239	407262,04	1277342,03	Картометрический метод	0.10	-
240	407262,13	1277342,15	Картометрический метод	0.10	-
241	407262,19	1277342,28	Картометрический метод	0.10	-
242	407262,24	1277342,42	Картометрический метод	0.10	-
243	407262,27	1277342,56	Картометрический метод	0.10	-
244	407262,28	1277342,71	Картометрический метод	0.10	-
245	407262,27	1277342,86	Картометрический метод	0.10	-
246	407262,24	1277343,00	Картометрический метод	0.10	-
247	407262,19	1277343,14	Картометрический метод	0.10	-
248	407262,13	1277343,28	Картометрический метод	0.10	-
249	407262,04	1277343,41	Картометрический метод	0.10	-
250	407261,95	1277343,51	Картометрический метод	0.10	-
251	407261,84	1277343,61	Картометрический метод	0.10	-
252	407261,72	1277343,70	Картометрический метод	0.10	-
253	407261,58	1277343,75	Картометрический метод	0.10	-
254	407261,44	1277343,81	Картометрический метод	0.10	-
255	407261,30	1277343,83	Картометрический метод	0.10	-
256	407261,15	1277343,84	Картометрический метод	0.10	-
257	407261,00	1277343,84	Картометрический метод	0.10	-
258	407260,86	1277343,80	Картометрический метод	0.10	-
259	407260,72	1277343,76	Картометрический метод	0.10	-
260	407260,59	1277343,70	Картометрический метод	0.10	-
261	407260,46	1277343,61	Картометрический метод	0.10	-
262	407260,35	1277343,52	Картометрический метод	0.10	-
263	407260,25	1277343,41	Картометрический метод	0.10	-
264	407260,17	1277343,27	Картометрический метод	0.10	-
265	407260,10	1277343,14	Картометрический метод	0.10	-

Обозначение характерных точек границ	Координаты, м		Метод определения координат характерной точки	Средняя квадратическая погрешность положения характерной точки (M_t), м	Описание обозначения точки на местности (при наличии)
	X	У			
1	2	3	4	5	6
266	407260,06	1277343,00	Картометрический метод	0.10	-
267	407260,03	1277342,86	Картометрический метод	0.10	-
220	407260,02	1277342,71	Картометрический метод	0.10	-
268	407263,51	1277347,90	Картометрический метод	0.10	-
269	407263,52	1277347,76	Картометрический метод	0.10	-
270	407263,55	1277347,61	Картометрический метод	0.10	-
271	407263,59	1277347,47	Картометрический метод	0.10	-
272	407263,66	1277347,33	Картометрический метод	0.10	-
273	407263,74	1277347,21	Картометрический метод	0.10	-
274	407263,84	1277347,10	Картометрический метод	0.10	-
275	407263,95	1277347,01	Картометрический метод	0.10	-
276	407264,08	1277346,92	Картометрический метод	0.10	-
277	407264,20	1277346,85	Картометрический метод	0.10	-
278	407264,34	1277346,81	Картометрический метод	0.10	-
279	407264,49	1277346,77	Картометрический метод	0.10	-
280	407264,64	1277346,77	Картометрический метод	0.10	-
281	407264,78	1277346,77	Картометрический метод	0.10	-
282	407264,93	1277346,80	Картометрический метод	0.10	-
283	407265,07	1277346,86	Картометрический метод	0.10	-
284	407265,21	1277346,92	Картометрический метод	0.10	-
285	407265,32	1277347,01	Картометрический метод	0.10	-
286	407265,44	1277347,11	Картометрический метод	0.10	-
287	407265,53	1277347,21	Картометрический метод	0.10	-
288	407265,62	1277347,33	Картометрический метод	0.10	-
289	407265,68	1277347,47	Картометрический метод	0.10	-
290	407265,73	1277347,61	Картометрический метод	0.10	-
291	407265,76	1277347,76	Картометрический метод	0.10	-
292	407265,77	1277347,90	Картометрический метод	0.10	-
293	407265,76	1277348,05	Картометрический метод	0.10	-
294	407265,73	1277348,20	Картометрический метод	0.10	-
295	407265,68	1277348,34	Картометрический метод	0.10	-
296	407265,62	1277348,46	Картометрический метод	0.10	-
297	407265,53	1277348,58	Картометрический метод	0.10	-
298	407265,44	1277348,70	Картометрический метод	0.10	-
299	407265,32	1277348,80	Картометрический метод	0.10	-
300	407265,20	1277348,87	Картометрический метод	0.10	-
301	407265,07	1277348,95	Картометрический метод	0.10	-
302	407264,93	1277348,99	Картометрический метод	0.10	-
303	407264,78	1277349,01	Картометрический метод	0.10	-
304	407264,64	1277349,03	Картометрический метод	0.10	-
305	407264,49	1277349,01	Картометрический метод	0.10	-
306	407264,34	1277349,00	Картометрический метод	0.10	-
307	407264,20	1277348,94	Картометрический метод	0.10	-
308	407264,07	1277348,87	Картометрический метод	0.10	-
309	407263,95	1277348,80	Картометрический метод	0.10	-
310	407263,84	1277348,69	Картометрический метод	0.10	-
311	407263,74	1277348,58	Картометрический метод	0.10	-
312	407263,66	1277348,46	Картометрический метод	0.10	-
313	407263,59	1277348,34	Картометрический метод	0.10	-
314	407263,55	1277348,20	Картометрический метод	0.10	-
315	407263,53	1277348,05	Картометрический метод	0.10	-

Обозначение характерных точек границ	Координаты, м		Метод определения координат характерной точки	Средняя квадратическая погрешность положения характерной точки (M_t), м	Описание обозначения точки на местности (при наличии)
	X	У			
1	2	3	4	5	6
268	407263,51	1277347,90	Картометрический метод	0.10	-
316	407267,00	1277353,23	Картометрический метод	0.10	-
317	407267,01	1277353,08	Картометрический метод	0.10	-
318	407267,00	1277352,93	Картометрический метод	0.10	-
319	407267,03	1277352,79	Картометрический метод	0.10	-
320	407267,08	1277352,65	Картометрический метод	0.10	-
321	407267,15	1277352,52	Картометрический метод	0.10	-
322	407267,23	1277352,40	Картометрический метод	0.10	-
323	407267,33	1277352,28	Картометрический метод	0.10	-
324	407267,44	1277352,18	Картометрический метод	0.10	-
325	407267,56	1277352,11	Картометрический метод	0.10	-
326	407267,69	1277352,04	Картометрический метод	0.10	-
327	407267,84	1277351,99	Картометрический метод	0.10	-
328	407267,98	1277351,97	Картометрический метод	0.10	-
329	407268,12	1277351,95	Картометрический метод	0.10	-
330	407268,27	1277351,97	Картометрический метод	0.10	-
331	407268,43	1277351,99	Картометрический метод	0.10	-
332	407268,56	1277352,04	Картометрический метод	0.10	-
333	407268,69	1277352,11	Картометрический метод	0.10	-
334	407268,81	1277352,18	Картометрический метод	0.10	-
335	407268,92	1277352,28	Картометрический метод	0.10	-
336	407269,02	1277352,40	Картометрический метод	0.10	-
337	407269,10	1277352,51	Картометрический метод	0.10	-
338	407269,17	1277352,65	Картометрический метод	0.10	-
339	407269,22	1277352,79	Картометрический метод	0.10	-
340	407269,24	1277352,93	Картометрический метод	0.10	-
341	407269,27	1277353,08	Картометрический метод	0.10	-
342	407269,24	1277353,23	Картометрический метод	0.10	-
343	407269,22	1277353,37	Картометрический метод	0.10	-
344	407269,17	1277353,51	Картометрический метод	0.10	-
345	407269,10	1277353,65	Картометрический метод	0.10	-
346	407269,02	1277353,78	Картометрический метод	0.10	-
347	407268,92	1277353,88	Картометрический метод	0.10	-
348	407268,81	1277353,98	Картометрический метод	0.10	-
349	407268,69	1277354,07	Картометрический метод	0.10	-
350	407268,56	1277354,12	Картометрический метод	0.10	-
351	407268,43	1277354,17	Картометрический метод	0.10	-
352	407268,27	1277354,21	Картометрический метод	0.10	-
353	407268,12	1277354,21	Картометрический метод	0.10	-
354	407267,98	1277354,21	Картометрический метод	0.10	-
355	407267,84	1277354,17	Картометрический метод	0.10	-
356	407267,69	1277354,12	Картометрический метод	0.10	-
357	407267,56	1277354,07	Картометрический метод	0.10	-
358	407267,44	1277353,98	Картометрический метод	0.10	-
359	407267,33	1277353,88	Картометрический метод	0.10	-
360	407267,23	1277353,78	Картометрический метод	0.10	-
361	407267,15	1277353,65	Картометрический метод	0.10	-
362	407267,08	1277353,51	Картометрический метод	0.10	-
363	407267,03	1277353,37	Картометрический метод	0.10	-
316	407267,00	1277353,23	Картометрический метод	0.10	-
364	407273,97	1277363,45	Картометрический метод	0.10	-

Обозначение характерных точек границ	Координаты, м		Метод определения координат характерной точки	Средняя квадратическая погрешность положения характерной точки (M_t), м	Описание обозначения точки на местности (при наличии)
	X	У			
1	2	3	4	5	6
365	407273,98	1277363,30	Картометрический метод	0.10	-
366	407274,01	1277363,16	Картометрический метод	0.10	-
367	407274,06	1277363,02	Картометрический метод	0.10	-
368	407274,12	1277362,90	Картометрический метод	0.10	-
369	407274,21	1277362,77	Картометрический метод	0.10	-
370	407274,30	1277362,65	Картометрический метод	0.10	-
371	407274,42	1277362,56	Картометрический метод	0.10	-
372	407274,54	1277362,48	Картометрический метод	0.10	-
373	407274,67	1277362,41	Картометрический метод	0.10	-
374	407274,81	1277362,37	Картометрический метод	0.10	-
375	407274,96	1277362,33	Картометрический метод	0.10	-
376	407275,10	1277362,32	Картометрический метод	0.10	-
377	407275,25	1277362,34	Картометрический метод	0.10	-
378	407275,40	1277362,36	Картометрический метод	0.10	-
379	407275,54	1277362,42	Картометрический метод	0.10	-
380	407275,68	1277362,47	Картометрический метод	0.10	-
381	407275,79	1277362,56	Картометрический метод	0.10	-
382	407275,90	1277362,66	Картометрический метод	0.10	-
383	407276,00	1277362,77	Картометрический метод	0.10	-
384	407276,08	1277362,89	Картометрический метод	0.10	-
385	407276,15	1277363,02	Картометрический метод	0.10	-
386	407276,20	1277363,16	Картометрический метод	0.10	-
387	407276,22	1277363,30	Картометрический метод	0.10	-
388	407276,23	1277363,45	Картометрический метод	0.10	-
389	407276,23	1277363,60	Картометрический метод	0.10	-
390	407276,20	1277363,74	Картометрический метод	0.10	-
391	407276,15	1277363,88	Картометрический метод	0.10	-
392	407276,08	1277364,02	Картометрический метод	0.10	-
393	407276,00	1277364,15	Картометрический метод	0.10	-
394	407275,90	1277364,26	Картометрический метод	0.10	-
395	407275,79	1277364,35	Картометрический метод	0.10	-
396	407275,67	1277364,44	Картометрический метод	0.10	-
397	407275,54	1277364,51	Картометрический метод	0.10	-
398	407275,40	1277364,54	Картометрический метод	0.10	-
399	407275,25	1277364,58	Картометрический метод	0.10	-
400	407275,10	1277364,58	Картометрический метод	0.10	-
401	407274,96	1277364,57	Картометрический метод	0.10	-
402	407274,81	1277364,55	Картометрический метод	0.10	-
403	407274,67	1277364,50	Картометрический метод	0.10	-
404	407274,54	1277364,44	Картометрический метод	0.10	-
405	407274,42	1277364,35	Картометрический метод	0.10	-
406	407274,30	1277364,25	Картометрический метод	0.10	-
407	407274,21	1277364,15	Картометрический метод	0.10	-
408	407274,12	1277364,03	Картометрический метод	0.10	-
409	407274,06	1277363,88	Картометрический метод	0.10	-
410	407274,01	1277363,74	Картометрический метод	0.10	-
411	407273,99	1277363,60	Картометрический метод	0.10	-
364	407273,97	1277363,45	Картометрический метод	0.10	-
412	407282,86	1277305,17	Картометрический метод	0.10	-
413	407282,87	1277305,02	Картометрический метод	0.10	-
414	407282,90	1277304,88	Картометрический метод	0.10	-

Обозначение характерных точек границ	Координаты, м		Метод определения координат характерной точки	Средняя квадратическая погрешность положения характерной точки (M_t), м	Описание обозначения точки на местности (при наличии)
	X	У			
1	2	3	4	5	6
415	407282,95	1277304,75	Картометрический метод	0.10	-
416	407283,01	1277304,62	Картометрический метод	0.10	-
417	407283,09	1277304,48	Картометрический метод	0.10	-
418	407283,19	1277304,37	Картометрический метод	0.10	-
419	407283,30	1277304,29	Картометрический метод	0.10	-
420	407283,42	1277304,20	Картометрический метод	0.10	-
421	407283,56	1277304,13	Картометрический метод	0.10	-
422	407283,70	1277304,09	Картометрический метод	0.10	-
423	407283,85	1277304,05	Картометрический метод	0.10	-
424	407284,00	1277304,04	Картометрический метод	0.10	-
425	407284,15	1277304,06	Картометрический метод	0.10	-
426	407284,28	1277304,08	Картометрический метод	0.10	-
427	407284,42	1277304,14	Картометрический метод	0.10	-
428	407284,56	1277304,19	Картометрический метод	0.10	-
429	407284,68	1277304,28	Картометрический метод	0.10	-
430	407284,79	1277304,38	Картометрический метод	0.10	-
431	407284,89	1277304,49	Картометрический метод	0.10	-
432	407284,97	1277304,61	Картометрический метод	0.10	-
433	407285,03	1277304,74	Картометрический метод	0.10	-
434	407285,08	1277304,88	Картометрический метод	0.10	-
435	407285,11	1277305,02	Картометрический метод	0.10	-
436	407285,12	1277305,18	Картометрический метод	0.10	-
437	407285,11	1277305,32	Картометрический метод	0.10	-
438	407285,08	1277305,46	Картометрический метод	0.10	-
439	407285,03	1277305,60	Картометрический метод	0.10	-
440	407284,97	1277305,74	Картометрический метод	0.10	-
441	407284,90	1277305,87	Картометрический метод	0.10	-
442	407284,79	1277305,98	Картометрический метод	0.10	-
443	407284,68	1277306,07	Картометрический метод	0.10	-
444	407284,56	1277306,15	Картометрический метод	0.10	-
445	407284,43	1277306,23	Картометрический метод	0.10	-
446	407284,28	1277306,26	Картометрический метод	0.10	-
447	407284,14	1277306,30	Картометрический метод	0.10	-
448	407283,99	1277306,30	Картометрический метод	0.10	-
449	407283,84	1277306,29	Картометрический метод	0.10	-
450	407283,70	1277306,27	Картометрический метод	0.10	-
451	407283,57	1277306,22	Картометрический метод	0.10	-
452	407283,42	1277306,16	Картометрический метод	0.10	-
453	407283,30	1277306,07	Картометрический метод	0.10	-
454	407283,19	1277305,97	Картометрический метод	0.10	-
455	407283,10	1277305,86	Картометрический метод	0.10	-
456	407283,01	1277305,75	Картометрический метод	0.10	-
457	407282,95	1277305,61	Картометрический метод	0.10	-
458	407282,90	1277305,46	Картометрический метод	0.10	-
459	407282,87	1277305,32	Картометрический метод	0.10	-
412	407282,86	1277305,17	Картометрический метод	0.10	-
460	407288,58	1277313,68	Картометрический метод	0.10	-
461	407288,59	1277313,53	Картометрический метод	0.10	-
462	407288,62	1277313,38	Картометрический метод	0.10	-
463	407288,67	1277313,25	Картометрический метод	0.10	-
464	407288,74	1277313,11	Картометрический метод	0.10	-

Обозначение характерных точек границ	Координаты, м		Метод определения координат характерной точки	Средняя квадратическая погрешность положения характерной точки (M_t), м	Описание обозначения точки на местности (при наличии)
	X	У			
1	2	3	4	5	6
465	407288,82	1277313,00	Картометрический метод	0.10	-
466	407288,91	1277312,89	Картометрический метод	0.10	-
467	407289,02	1277312,78	Картометрический метод	0.10	-
468	407289,15	1277312,71	Картометрический метод	0.10	-
469	407289,28	1277312,63	Картометрический метод	0.10	-
470	407289,42	1277312,59	Картометрический метод	0.10	-
471	407289,56	1277312,57	Картометрический метод	0.10	-
472	407289,71	1277312,55	Картометрический метод	0.10	-
473	407289,86	1277312,57	Картометрический метод	0.10	-
474	407290,00	1277312,60	Картометрический метод	0.10	-
475	407290,14	1277312,63	Картометрический метод	0.10	-
476	407290,28	1277312,71	Картометрический метод	0.10	-
477	407290,40	1277312,78	Картометрический метод	0.10	-
478	407290,51	1277312,88	Картометрический метод	0.10	-
479	407290,61	1277313,00	Картометрический метод	0.10	-
480	407290,70	1277313,12	Картометрический метод	0.10	-
481	407290,76	1277313,25	Картометрический метод	0.10	-
482	407290,80	1277313,38	Картометрический метод	0.10	-
483	407290,83	1277313,53	Картометрический метод	0.10	-
484	407290,84	1277313,68	Картометрический метод	0.10	-
485	407290,84	1277313,82	Картометрический метод	0.10	-
486	407290,80	1277313,97	Картометрический метод	0.10	-
487	407290,76	1277314,11	Картометрический метод	0.10	-
488	407290,69	1277314,25	Картометрический метод	0.10	-
489	407290,61	1277314,37	Картометрический метод	0.10	-
490	407290,51	1277314,48	Картометрический метод	0.10	-
491	407290,40	1277314,57	Картометрический метод	0.10	-
492	407290,28	1277314,67	Картометрический метод	0.10	-
493	407290,14	1277314,72	Картометрический метод	0.10	-
494	407290,00	1277314,78	Картометрический метод	0.10	-
495	407289,86	1277314,80	Картометрический метод	0.10	-
496	407289,71	1277314,81	Картометрический метод	0.10	-
497	407289,56	1277314,81	Картометрический метод	0.10	-
498	407289,42	1277314,77	Картометрический метод	0.10	-
499	407289,28	1277314,73	Картометрический метод	0.10	-
500	407289,15	1277314,67	Картометрический метод	0.10	-
501	407289,03	1277314,57	Картометрический метод	0.10	-
502	407288,91	1277314,49	Картометрический метод	0.10	-
503	407288,82	1277314,37	Картометрический метод	0.10	-
504	407288,73	1277314,24	Картометрический метод	0.10	-
505	407288,67	1277314,11	Картометрический метод	0.10	-
506	407288,62	1277313,97	Картометрический метод	0.10	-
507	407288,60	1277313,82	Картометрический метод	0.10	-
460	407288,58	1277313,68	Картометрический метод	0.10	-
508	407292,49	1277319,50	Картометрический метод	0.10	-
509	407292,50	1277319,35	Картометрический метод	0.10	-
510	407292,53	1277319,20	Картометрический метод	0.10	-
511	407292,58	1277319,05	Картометрический метод	0.10	-
512	407292,64	1277318,92	Картометрический метод	0.10	-
513	407292,72	1277318,80	Картометрический метод	0.10	-
514	407292,82	1277318,70	Картометрический метод	0.10	-

Обозначение характерных точек границ	Координаты, м		Метод определения координат характерной точки	Средняя квадратическая погрешность положения характерной точки (M_t), м	Описание обозначения точки на местности (при наличии)
	X	У			
1	2	3	4	5	6
515	407292,93	1277318,60	Картометрический метод	0.10	-
516	407293,06	1277318,51	Картометрический метод	0.10	-
517	407293,19	1277318,45	Картометрический метод	0.10	-
518	407293,33	1277318,39	Картометрический метод	0.10	-
519	407293,47	1277318,36	Картометрический метод	0.10	-
520	407293,62	1277318,37	Картометрический метод	0.10	-
521	407293,77	1277318,36	Картометрический метод	0.10	-
522	407293,91	1277318,40	Картометрический метод	0.10	-
523	407294,05	1277318,44	Картометрический метод	0.10	-
524	407294,19	1277318,51	Картометрический метод	0.10	-
525	407294,31	1277318,60	Картометрический метод	0.10	-
526	407294,42	1277318,69	Картометрический метод	0.10	-
527	407294,52	1277318,80	Картометрический метод	0.10	-
528	407294,60	1277318,93	Картометрический метод	0.10	-
529	407294,66	1277319,06	Картометрический метод	0.10	-
530	407294,71	1277319,20	Картометрический метод	0.10	-
531	407294,74	1277319,35	Картометрический метод	0.10	-
532	407294,75	1277319,49	Картометрический метод	0.10	-
533	407294,75	1277319,64	Картометрический метод	0.10	-
534	407294,71	1277319,79	Картометрический метод	0.10	-
535	407294,66	1277319,93	Картометрический метод	0.10	-
536	407294,60	1277320,05	Картометрический метод	0.10	-
537	407294,52	1277320,17	Картометрический метод	0.10	-
538	407294,42	1277320,28	Картометрический метод	0.10	-
539	407294,31	1277320,39	Картометрический метод	0.10	-
540	407294,18	1277320,46	Картометрический метод	0.10	-
541	407294,05	1277320,53	Картометрический метод	0.10	-
542	407293,91	1277320,59	Картометрический метод	0.10	-
543	407293,77	1277320,60	Картометрический метод	0.10	-
544	407293,62	1277320,63	Картометрический метод	0.10	-
545	407293,47	1277320,60	Картометрический метод	0.10	-
546	407293,33	1277320,58	Картометрический метод	0.10	-
547	407293,19	1277320,54	Картометрический метод	0.10	-
548	407293,05	1277320,46	Картометрический метод	0.10	-
549	407292,93	1277320,39	Картометрический метод	0.10	-
550	407292,82	1277320,29	Картометрический метод	0.10	-
551	407292,72	1277320,17	Картометрический метод	0.10	-
552	407292,64	1277320,05	Картометрический метод	0.10	-
553	407292,58	1277319,92	Картометрический метод	0.10	-
554	407292,53	1277319,79	Картометрический метод	0.10	-
555	407292,51	1277319,64	Картометрический метод	0.10	-
508	407292,49	1277319,50	Картометрический метод	0.10	-
556	407296,40	1277325,29	Картометрический метод	0.10	-
557	407296,41	1277325,14	Картометрический метод	0.10	-
558	407296,44	1277325,01	Картометрический метод	0.10	-
559	407296,48	1277324,87	Картометрический метод	0.10	-
560	407296,55	1277324,74	Картометрический метод	0.10	-
561	407296,63	1277324,60	Картометрический метод	0.10	-
562	407296,73	1277324,49	Картометрический метод	0.10	-
563	407296,84	1277324,41	Картометрический метод	0.10	-
564	407296,97	1277324,31	Картометрический метод	0.10	-

Обозначение характерных точек границ	Координаты, м		Метод определения координат характерной точки	Средняя квадратическая погрешность положения характерной точки (M_t), м	Описание обозначения точки на местности (при наличии)
	X	У			
1	2	3	4	5	6
565	407297,09	1277324,25	Картометрический метод	0.10	-
566	407297,23	1277324,21	Картометрический метод	0.10	-
567	407297,38	1277324,17	Картометрический метод	0.10	-
568	407297,53	1277324,17	Картометрический метод	0.10	-
569	407297,67	1277324,17	Картометрический метод	0.10	-
570	407297,82	1277324,20	Картометрический метод	0.10	-
571	407297,96	1277324,26	Картометрический метод	0.10	-
572	407298,10	1277324,31	Картометрический метод	0.10	-
573	407298,21	1277324,40	Картометрический метод	0.10	-
574	407298,32	1277324,50	Картометрический метод	0.10	-
575	407298,42	1277324,60	Картометрический метод	0.10	-
576	407298,50	1277324,73	Картометрический метод	0.10	-
577	407298,57	1277324,86	Картометрический метод	0.10	-
578	407298,62	1277325,01	Картометрический метод	0.10	-
579	407298,65	1277325,15	Картометрический метод	0.10	-
580	407298,66	1277325,30	Картометрический метод	0.10	-
581	407298,65	1277325,45	Картометрический метод	0.10	-
582	407298,62	1277325,59	Картометрический метод	0.10	-
583	407298,57	1277325,73	Картометрический метод	0.10	-
584	407298,50	1277325,86	Картометрический метод	0.10	-
585	407298,42	1277325,98	Картометрический метод	0.10	-
586	407298,32	1277326,10	Картометрический метод	0.10	-
587	407298,21	1277326,19	Картометрический метод	0.10	-
588	407298,09	1277326,27	Картометрический метод	0.10	-
589	407297,96	1277326,35	Картометрический метод	0.10	-
590	407297,82	1277326,38	Картометрический метод	0.10	-
591	407297,67	1277326,42	Картометрический метод	0.10	-
592	407297,53	1277326,43	Картометрический метод	0.10	-
593	407297,38	1277326,41	Картометрический метод	0.10	-
594	407297,23	1277326,39	Картометрический метод	0.10	-
595	407297,09	1277326,34	Картометрический метод	0.10	-
596	407296,96	1277326,27	Картометрический метод	0.10	-
597	407296,84	1277326,20	Картометрический метод	0.10	-
598	407296,73	1277326,09	Картометрический метод	0.10	-
599	407296,63	1277325,98	Картометрический метод	0.10	-
600	407296,55	1277325,87	Картометрический метод	0.10	-
601	407296,48	1277325,74	Картометрический метод	0.10	-
602	407296,44	1277325,59	Картометрический метод	0.10	-
603	407296,41	1277325,44	Картометрический метод	0.10	-
556	407296,40	1277325,29	Картометрический метод	0.10	-
604	407299,27	1277256,52	Картометрический метод	0.10	-
605	407302,04	1277246,90	Картометрический метод	0.10	-
606	407317,03	1277238,74	Картометрический метод	0.10	-
607	407334,94	1277228,65	Картометрический метод	0.10	-
608	407354,62	1277219,00	Картометрический метод	0.10	-
609	407378,67	1277210,53	Картометрический метод	0.10	-
610	407402,19	1277198,17	Картометрический метод	0.10	-
611	407430,49	1277186,55	Картометрический метод	0.10	-
612	407449,38	1277179,52	Картометрический метод	0.10	-
613	407464,83	1277173,46	Картометрический метод	0.10	-
614	407472,36	1277163,71	Картометрический метод	0.10	-

Обозначение характерных точек границ	Координаты, м		Метод определения координат характерной точки	Средняя квадратическая погрешность положения характерной точки (M_t), м	Описание обозначения точки на местности (при наличии)
	X	У			
1	2	3	4	5	6
615	407481,37	1277159,99	Картометрический метод	0.10	-
616	407490,88	1277158,86	Картометрический метод	0.10	-
617	407498,10	1277153,46	Картометрический метод	0.10	-
618	407515,73	1277147,77	Картометрический метод	0.10	-
619	407525,93	1277140,11	Картометрический метод	0.10	-
620	407546,96	1277132,16	Картометрический метод	0.10	-
621	407561,12	1277126,57	Картометрический метод	0.10	-
622	407580,84	1277118,22	Картометрический метод	0.10	-
623	407598,74	1277106,88	Картометрический метод	0.10	-
624	407619,25	1277095,91	Картометрический метод	0.10	-
625	407633,94	1277093,77	Картометрический метод	0.10	-
626	407637,97	1277098,43	Картометрический метод	0.10	-
627	407637,25	1277103,65	Картометрический метод	0.10	-
628	407621,87	1277112,31	Картометрический метод	0.10	-
629	407610,35	1277119,14	Картометрический метод	0.10	-
630	407596,59	1277123,42	Картометрический метод	0.10	-
631	407580,30	1277130,37	Картометрический метод	0.10	-
632	407563,58	1277137,34	Картометрический метод	0.10	-
633	407548,59	1277144,26	Картометрический метод	0.10	-
634	407529,79	1277154,32	Картометрический метод	0.10	-
635	407514,89	1277164,70	Картометрический метод	0.10	-
636	407505,43	1277167,57	Картометрический метод	0.10	-
637	407494,63	1277169,17	Картометрический метод	0.10	-
638	407481,34	1277174,74	Картометрический метод	0.10	-
639	407470,22	1277180,25	Картометрический метод	0.10	-
640	407455,76	1277190,62	Картометрический метод	0.10	-
641	407444,25	1277197,88	Картометрический метод	0.10	-
642	407424,17	1277208,84	Картометрический метод	0.10	-
643	407410,05	1277216,17	Картометрический метод	0.10	-
644	407396,72	1277220,01	Картометрический метод	0.10	-
645	407385,57	1277224,65	Картометрический метод	0.10	-
646	407370,10	1277229,85	Картометрический метод	0.10	-
647	407360,59	1277230,98	Картометрический метод	0.10	-
648	407343,07	1277240,57	Картометрический метод	0.10	-
649	407328,56	1277249,21	Картометрический метод	0.10	-
650	407314,80	1277253,49	Картометрический метод	0.10	-
651	407303,68	1277259,00	Картометрический метод	0.10	-
604	407299,27	1277256,52	Картометрический метод	0.10	-
652	407300,30	1277331,10	Картометрический метод	0.10	-
653	407300,31	1277330,95	Картометрический метод	0.10	-
654	407300,34	1277330,81	Картометрический метод	0.10	-
655	407300,39	1277330,67	Картометрический метод	0.10	-
656	407300,46	1277330,54	Картометрический метод	0.10	-
657	407300,54	1277330,42	Картометрический метод	0.10	-
658	407300,64	1277330,30	Картометрический метод	0.10	-
659	407300,75	1277330,20	Картометрический метод	0.10	-
660	407300,88	1277330,13	Картометрический метод	0.10	-
661	407301,00	1277330,06	Картометрический метод	0.10	-
662	407301,14	1277330,01	Картометрический метод	0.10	-
663	407301,29	1277329,99	Картометрический метод	0.10	-
664	407301,43	1277329,97	Картометрический метод	0.10	-

Обозначение характерных точек границ	Координаты, м		Метод определения координат характерной точки	Средняя квадратическая погрешность положения характерной точки (M_t), м	Описание обозначения точки на местности (при наличии)
	X	У			
1	2	3	4	5	6
665	407301,58	1277329,99	Картометрический метод	0.10	-
666	407301,73	1277330,01	Картометрический метод	0.10	-
667	407301,87	1277330,06	Картометрический метод	0.10	-
668	407302,01	1277330,13	Картометрический метод	0.10	-
669	407302,12	1277330,20	Картометрический метод	0.10	-
670	407302,23	1277330,30	Картометрический метод	0.10	-
671	407302,33	1277330,42	Картометрический метод	0.10	-
672	407302,41	1277330,53	Картометрический метод	0.10	-
673	407302,48	1277330,67	Картометрический метод	0.10	-
674	407302,52	1277330,81	Картометрический метод	0.10	-
675	407302,55	1277330,95	Картометрический метод	0.10	-
676	407302,56	1277331,10	Картометрический метод	0.10	-
677	407302,55	1277331,25	Картометрический метод	0.10	-
678	407302,52	1277331,39	Картометрический метод	0.10	-
679	407302,48	1277331,53	Картометрический метод	0.10	-
680	407302,41	1277331,67	Картометрический метод	0.10	-
681	407302,33	1277331,80	Картометрический метод	0.10	-
682	407302,23	1277331,90	Картометрический метод	0.10	-
683	407302,12	1277332,00	Картометрический метод	0.10	-
684	407302,00	1277332,09	Картометрический метод	0.10	-
685	407301,87	1277332,14	Картометрический метод	0.10	-
686	407301,73	1277332,19	Картометрический метод	0.10	-
687	407301,58	1277332,23	Картометрический метод	0.10	-
688	407301,43	1277332,23	Картометрический метод	0.10	-
689	407301,29	1277332,23	Картометрический метод	0.10	-
690	407301,14	1277332,19	Картометрический метод	0.10	-
691	407301,00	1277332,14	Картометрический метод	0.10	-
692	407300,87	1277332,09	Картометрический метод	0.10	-
693	407300,75	1277332,00	Картометрический метод	0.10	-
694	407300,64	1277331,90	Картометрический метод	0.10	-
695	407300,54	1277331,80	Картометрический метод	0.10	-
696	407300,46	1277331,67	Картометрический метод	0.10	-
697	407300,39	1277331,53	Картометрический метод	0.10	-
698	407300,34	1277331,39	Картометрический метод	0.10	-
699	407300,31	1277331,25	Картометрический метод	0.10	-
652	407300,30	1277331,10	Картометрический метод	0.10	-
700	407303,80	1277336,15	Картометрический метод	0.10	-
701	407303,83	1277336,00	Картометрический метод	0.10	-
702	407303,88	1277335,85	Картометрический метод	0.10	-
703	407303,94	1277335,72	Картометрический метод	0.10	-
704	407304,03	1277335,60	Картометрический метод	0.10	-
705	407304,12	1277335,50	Картометрический метод	0.10	-
706	407304,24	1277335,39	Картометрический метод	0.10	-
707	407304,36	1277335,31	Картометрический метод	0.10	-
708	407304,49	1277335,25	Картометрический метод	0.10	-
709	407304,64	1277335,19	Картометрический метод	0.10	-
710	407304,79	1277335,17	Картометрический метод	0.10	-
711	407304,93	1277335,17	Картометрический метод	0.10	-
712	407305,08	1277335,17	Картометрический метод	0.10	-
713	407305,23	1277335,20	Картометрический метод	0.10	-
714	407305,36	1277335,24	Картометрический метод	0.10	-

Обозначение характерных точек границ	Координаты, м		Метод определения координат характерной точки	Средняя квадратическая погрешность положения характерной точки (M_t), м	Описание обозначения точки на местности (при наличии)
	X	У			
1	2	3	4	5	6
715	407305,49	1277335,31	Картометрический метод	0.10	-
716	407305,61	1277335,40	Картометрический метод	0.10	-
717	407305,72	1277335,49	Картометрический метод	0.10	-
718	407305,82	1277335,60	Картометрический метод	0.10	-
719	407305,90	1277335,72	Картометрический метод	0.10	-
720	407305,97	1277335,86	Картометрический метод	0.10	-
721	407306,01	1277336,00	Картометрический метод	0.10	-
722	407306,04	1277336,15	Картометрический метод	0.10	-
723	407306,05	1277336,30	Картометрический метод	0.10	-
724	407306,04	1277336,44	Картометрический метод	0.10	-
725	407306,01	1277336,59	Картометрический метод	0.10	-
726	407305,97	1277336,73	Картометрический метод	0.10	-
727	407305,90	1277336,85	Картометрический метод	0.10	-
728	407305,83	1277336,97	Картометрический метод	0.10	-
729	407305,72	1277337,08	Картометрический метод	0.10	-
730	407305,61	1277337,19	Картометрический метод	0.10	-
731	407305,49	1277337,26	Картометрический метод	0.10	-
732	407305,37	1277337,33	Картометрический метод	0.10	-
733	407305,22	1277337,39	Картометрический метод	0.10	-
734	407305,07	1277337,41	Картометрический метод	0.10	-
735	407304,92	1277337,43	Картометрический метод	0.10	-
736	407304,78	1277337,41	Картометрический метод	0.10	-
737	407304,63	1277337,38	Картометрический метод	0.10	-
738	407304,50	1277337,34	Картометрический метод	0.10	-
739	407304,36	1277337,26	Картометрический метод	0.10	-
740	407304,24	1277337,19	Картометрический метод	0.10	-
741	407304,12	1277337,09	Картометрический метод	0.10	-
742	407304,03	1277336,97	Картометрический метод	0.10	-
743	407303,94	1277336,85	Картометрический метод	0.10	-
744	407303,88	1277336,73	Картометрический метод	0.10	-
745	407303,83	1277336,59	Картометрический метод	0.10	-
746	407303,80	1277336,44	Картометрический метод	0.10	-
747	407303,80	1277336,30	Картометрический метод	0.10	-
700	407303,80	1277336,15	Картометрический метод	0.10	-
748	407307,28	1277341,47	Картометрический метод	0.10	-
749	407307,30	1277341,32	Картометрический метод	0.10	-
750	407307,32	1277341,18	Картометрический метод	0.10	-
751	407307,37	1277341,04	Картометрический метод	0.10	-
752	407307,43	1277340,92	Картометрический метод	0.10	-
753	407307,52	1277340,79	Картометрический метод	0.10	-
754	407307,61	1277340,67	Картометрический метод	0.10	-
755	407307,72	1277340,58	Картометрический метод	0.10	-
756	407307,85	1277340,50	Картометрический метод	0.10	-
757	407307,98	1277340,43	Картометрический метод	0.10	-
758	407308,12	1277340,39	Картометрический метод	0.10	-
759	407308,26	1277340,35	Картометрический метод	0.10	-
760	407308,41	1277340,34	Картометрический метод	0.10	-
761	407308,56	1277340,36	Картометрический метод	0.10	-
762	407308,70	1277340,38	Картометрический метод	0.10	-
763	407308,84	1277340,44	Картометрический метод	0.10	-
764	407308,98	1277340,49	Картометрический метод	0.10	-

Обозначение характерных точек границ	Координаты, м		Метод определения координат характерной точки	Средняя квадратическая погрешность положения характерной точки (M_t), м	Описание обозначения точки на местности (при наличии)
	X	У			
1	2	3	4	5	6
765	407309,10	1277340,58	Картометрический метод	0.10	-
766	407309,21	1277340,68	Картометрический метод	0.10	-
767	407309,31	1277340,79	Картометрический метод	0.10	-
768	407309,39	1277340,91	Картометрический метод	0.10	-
769	407309,46	1277341,04	Картометрический метод	0.10	-
770	407309,50	1277341,18	Картометрический метод	0.10	-
771	407309,54	1277341,32	Картометрический метод	0.10	-
772	407309,54	1277341,47	Картометрический метод	0.10	-
773	407309,53	1277341,62	Картометрический метод	0.10	-
774	407309,50	1277341,76	Картометрический метод	0.10	-
775	407309,46	1277341,90	Картометрический метод	0.10	-
776	407309,40	1277342,04	Картометрический метод	0.10	-
777	407309,31	1277342,17	Картометрический метод	0.10	-
778	407309,21	1277342,28	Картометрический метод	0.10	-
779	407309,10	1277342,37	Картометрический метод	0.10	-
780	407308,98	1277342,46	Картометрический метод	0.10	-
781	407308,84	1277342,53	Картометрический метод	0.10	-
782	407308,70	1277342,56	Картометрический метод	0.10	-
783	407308,56	1277342,60	Картометрический метод	0.10	-
784	407308,41	1277342,60	Картометрический метод	0.10	-
785	407308,26	1277342,59	Картометрический метод	0.10	-
786	407308,12	1277342,57	Картометрический метод	0.10	-
787	407307,98	1277342,52	Картометрический метод	0.10	-
788	407307,85	1277342,46	Картометрический метод	0.10	-
789	407307,72	1277342,37	Картометрический метод	0.10	-
790	407307,61	1277342,27	Картометрический метод	0.10	-
791	407307,52	1277342,17	Картометрический метод	0.10	-
792	407307,44	1277342,05	Картометрический метод	0.10	-
793	407307,37	1277341,90	Картометрический метод	0.10	-
794	407307,32	1277341,76	Картометрический метод	0.10	-
795	407307,29	1277341,62	Картометрический метод	0.10	-
748	407307,28	1277341,47	Картометрический метод	0.10	-
796	407310,77	1277346,67	Картометрический метод	0.10	-
797	407310,78	1277346,52	Картометрический метод	0.10	-
798	407310,81	1277346,36	Картометрический метод	0.10	-
799	407310,86	1277346,23	Картометрический метод	0.10	-
800	407310,92	1277346,09	Картометрический метод	0.10	-
801	407311,00	1277345,97	Картометрический метод	0.10	-
802	407311,10	1277345,87	Картометрический метод	0.10	-
803	407311,21	1277345,76	Картометрический метод	0.10	-
804	407311,35	1277345,68	Картометрический метод	0.10	-
805	407311,47	1277345,62	Картометрический метод	0.10	-
806	407311,61	1277345,57	Картометрический метод	0.10	-
807	407311,75	1277345,55	Картометрический метод	0.10	-
808	407311,90	1277345,53	Картометрический метод	0.10	-
809	407312,05	1277345,54	Картометрический метод	0.10	-
810	407312,19	1277345,58	Картометрический метод	0.10	-
811	407312,33	1277345,61	Картометрический метод	0.10	-
812	407312,47	1277345,68	Картометрический метод	0.10	-
813	407312,59	1277345,77	Картометрический метод	0.10	-
814	407312,70	1277345,86	Картометрический метод	0.10	-

Обозначение характерных точек границ	Координаты, м		Метод определения координат характерной точки	Средняя квадратическая погрешность положения характерной точки (M_t), м	Описание обозначения точки на местности (при наличии)
	X	У			
1	2	3	4	5	6
815	407312,80	1277345,97	Картометрический метод	0.10	-
816	407312,88	1277346,10	Картометрический метод	0.10	-
817	407312,94	1277346,24	Картометрический метод	0.10	-
818	407312,99	1277346,36	Картометрический метод	0.10	-
819	407313,02	1277346,51	Картометрический метод	0.10	-
820	407313,03	1277346,66	Картометрический метод	0.10	-
821	407313,02	1277346,80	Картометрический метод	0.10	-
822	407312,99	1277346,95	Картометрический метод	0.10	-
823	407312,94	1277347,10	Картометрический метод	0.10	-
824	407312,88	1277347,23	Картометрический метод	0.10	-
825	407312,80	1277347,34	Картометрический метод	0.10	-
826	407312,70	1277347,46	Картометрический метод	0.10	-
827	407312,59	1277347,56	Картометрический метод	0.10	-
828	407312,46	1277347,64	Картометрический метод	0.10	-
829	407312,33	1277347,70	Картометрический метод	0.10	-
830	407312,19	1277347,76	Картометрический метод	0.10	-
831	407312,05	1277347,78	Картометрический метод	0.10	-
832	407311,90	1277347,79	Картометрический метод	0.10	-
833	407311,75	1277347,78	Картометрический метод	0.10	-
834	407311,61	1277347,75	Картометрический метод	0.10	-
835	407311,47	1277347,71	Картометрический метод	0.10	-
836	407311,34	1277347,64	Картометрический метод	0.10	-
837	407311,21	1277347,55	Картометрический метод	0.10	-
838	407311,10	1277347,47	Картометрический метод	0.10	-
839	407311,00	1277347,34	Картометрический метод	0.10	-
840	407310,92	1277347,22	Картометрический метод	0.10	-
841	407310,86	1277347,09	Картометрический метод	0.10	-
842	407310,81	1277346,95	Картометрический метод	0.10	-
843	407310,78	1277346,81	Картометрический метод	0.10	-
796	407310,77	1277346,67	Картометрический метод	0.10	-
844	407331,90	1276198,31	Картометрический метод	0.10	-
845	407377,03	1276180,72	Картометрический метод	0.10	-
846	407394,07	1276224,62	Картометрический метод	0.10	-
847	407457,13	1276199,43	Картометрический метод	0.10	-
848	407379,26	1276008,69	Картометрический метод	0.10	-
849	407374,61	1276024,47	Картометрический метод	0.10	-
850	407369,85	1276040,65	Картометрический метод	0.10	-
851	407366,45	1276058,96	Картометрический метод	0.10	-
852	407364,79	1276077,22	Картометрический метод	0.10	-
853	407362,44	1276086,39	Картометрический метод	0.10	-
854	407356,75	1276100,43	Картометрический метод	0.10	-
855	407352,35	1276113,99	Картометрический метод	0.10	-
856	407346,69	1276128,90	Картометрический метод	0.10	-
857	407341,35	1276155,50	Картометрический метод	0.10	-
844	407331,90	1276198,31	Картометрический метод	0.10	-
858	407360,47	1276116,80	Картометрический метод	0.10	-
859	407387,48	1276112,79	Картометрический метод	0.10	-
860	407400,06	1276163,14	Картометрический метод	0.10	-
861	407361,95	1276167,89	Картометрический метод	0.10	-
858	407360,47	1276116,80	Картометрический метод	0.10	-
862	408190,14	1274373,79	Картометрический метод	0.10	-

Обозначение характерных точек границ	Координаты, м		Метод определения координат характерной точки	Средняя квадратическая погрешность положения характерной точки (M_t), м	Описание обозначения точки на местности (при наличии)
	X	У			
1	2	3	4	5	6
863	407985,49	1274311,48	Картометрический метод	0.10	-
864	407932,76	1274371,93	Картометрический метод	0.10	-
865	407903,17	1274385,18	Картометрический метод	0.10	-
866	407483,64	1274469,92	Картометрический метод	0.10	-
867	407441,09	1274558,15	Картометрический метод	0.10	-
868	407458,94	1274585,98	Картометрический метод	0.10	-
869	407484,94	1274628,21	Картометрический метод	0.10	-
870	407485,60	1274629,90	Картометрический метод	0.10	-
871	407495,82	1274641,81	Картометрический метод	0.10	-
872	407520,56	1274660,20	Картометрический метод	0.10	-
873	407561,69	1274683,88	Картометрический метод	0.10	-
874	407621,35	1274717,75	Картометрический метод	0.10	-
875	407609,18	1274741,17	Картометрический метод	0.10	-
876	407538,80	1274703,86	Картометрический метод	0.10	-
877	407525,06	1274701,21	Картометрический метод	0.10	-
878	407519,23	1274702,80	Картометрический метод	0.10	-
879	407516,18	1274706,37	Картометрический метод	0.10	-
880	407515,76	1274707,63	Картометрический метод	0.10	-
881	407520,25	1274719,21	Картометрический метод	0.10	-
882	407524,64	1274733,48	Картометрический метод	0.10	-
883	407525,81	1274737,35	Картометрический метод	0.10	-
884	407535,91	1274770,28	Картометрический метод	0.10	-
885	407553,55	1274837,64	Картометрический метод	0.10	-
886	407558,78	1274844,49	Картометрический метод	0.10	-
887	407562,92	1274847,52	Картометрический метод	0.10	-
888	407564,88	1274848,96	Картометрический метод	0.10	-
889	407572,89	1274849,89	Картометрический метод	0.10	-
890	407601,35	1274856,79	Картометрический метод	0.10	-
891	407778,74	1274760,39	Картометрический метод	0.10	-
892	407730,93	1274663,42	Картометрический метод	0.10	-
893	407719,11	1274668,67	Картометрический метод	0.10	-
894	407671,97	1274696,78	Картометрический метод	0.10	-
895	407662,87	1274679,25	Картометрический метод	0.10	-
896	407710,62	1274653,30	Картометрический метод	0.10	-
897	407710,58	1274653,23	Картометрический метод	0.10	-
898	407799,50	1274604,01	Картометрический метод	0.10	-
899	407803,76	1274611,46	Картометрический метод	0.10	-
900	407821,75	1274600,39	Картометрический метод	0.10	-
901	407814,14	1274586,14	Картометрический метод	0.10	-
902	407896,60	1274540,92	Картометрический метод	0.10	-
903	407901,62	1274551,26	Картометрический метод	0.10	-
862	408190,14	1274373,79	Картометрический метод	0.10	-
904	407629,14	1277174,93	Картометрический метод	0.10	-
905	407667,70	1277157,07	Картометрический метод	0.10	-
906	407690,18	1277205,04	Картометрический метод	0.10	-
907	407707,59	1277195,91	Картометрический метод	0.10	-
908	407710,48	1277207,76	Картометрический метод	0.10	-
909	407715,96	1277216,99	Картометрический метод	0.10	-
910	407744,36	1277287,36	Картометрический метод	0.10	-
911	407758,50	1277332,97	Картометрический метод	0.10	-
912	407774,69	1277389,94	Картометрический метод	0.10	-

Обозначение характерных точек границ	Координаты, м		Метод определения координат характерной точки	Средняя квадратическая погрешность положения характерной точки (M_t), м	Описание обозначения точки на местности (при наличии)
	X	У			
1	2	3	4	5	6
913	407747,55	1277398,27	Картометрический метод	0.10	-
914	407723,18	1277351,59	Картометрический метод	0.10	-
915	407692,47	1277320,09	Картометрический метод	0.10	-
916	407644,76	1277227,79	Картометрический метод	0.10	-
904	407629,14	1277174,93	Картометрический метод	0.10	-
917	409123,75	1278384,52	Картометрический метод	0.10	-
918	409329,63	1278382,22	Картометрический метод	0.10	-
919	409329,92	1278382,24	Картометрический метод	0.10	-
920	409348,65	1278361,73	Картометрический метод	0.10	-
921	409422,63	1278300,45	Картометрический метод	0.10	-
922	409449,93	1278279,62	Картометрический метод	0.10	-
923	409513,28	1278239,82	Картометрический метод	0.10	-
924	409572,67	1278219,40	Картометрический метод	0.10	-
925	409609,56	1278215,43	Картометрический метод	0.10	-
926	409634,77	1278212,10	Картометрический метод	0.10	-
927	409662,91	1278201,68	Картометрический метод	0.10	-
928	409698,33	1278205,43	Картометрический метод	0.10	-
929	409694,79	1278239,19	Картометрический метод	0.10	-
930	409688,12	1278271,49	Картометрический метод	0.10	-
931	409688,95	1278290,24	Картометрический метод	0.10	-
932	409701,87	1278297,95	Картометрический метод	0.10	-
933	409728,13	1278296,28	Картометрический метод	0.10	-
934	409740,43	1278319,21	Картометрический метод	0.10	-
935	409761,68	1278341,92	Картометрический метод	0.10	-
936	409789,82	1278345,47	Картометрический метод	0.10	-
937	409803,99	1278350,88	Картометрический метод	0.10	-
938	409835,66	1278367,35	Картометрический метод	0.10	-
939	409852,14	1278369,74	Картометрический метод	0.10	-
940	409872,13	1278230,09	Картометрический метод	0.10	-
941	409871,44	1278221,40	Картометрический метод	0.10	-
942	409864,25	1278131,07	Картометрический метод	0.10	-
943	409863,32	1278119,22	Картометрический метод	0.10	-
944	409864,50	1278023,32	Картометрический метод	0.10	-
945	409760,88	1277900,22	Картометрический метод	0.10	-
946	409748,68	1277897,86	Картометрический метод	0.10	-
947	409725,88	1277893,44	Картометрический метод	0.10	-
948	409667,88	1277845,32	Картометрический метод	0.10	-
949	409601,88	1277852,83	Картометрический метод	0.10	-
950	409538,32	1277830,24	Картометрический метод	0.10	-
951	409524,44	1277503,87	Картометрический метод	0.10	-
952	409484,51	1277376,43	Картометрический метод	0.10	-
953	409435,15	1277105,21	Картометрический метод	0.10	-
954	409435,13	1277105,10	Картометрический метод	0.10	-
955	409585,70	1277143,60	Картометрический метод	0.10	-
956	409651,32	1277161,20	Картометрический метод	0.10	-
957	409784,94	1277184,04	Картометрический метод	0.10	-
958	409826,94	1277195,86	Картометрический метод	0.10	-
959	409880,54	1277252,89	Картометрический метод	0.10	-
960	409882,44	1277254,91	Картометрический метод	0.10	-
961	409935,31	1277215,00	Картометрический метод	0.10	-
962	409952,88	1277160,06	Картометрический метод	0.10	-

Обозначение характерных точек границ	Координаты, м		Метод определения координат характерной точки	Средняя квадратическая погрешность положения характерной точки (M_t), м	Описание обозначения точки на местности (при наличии)
	X	У			
1	2	3	4	5	6
963	409951,52	1277159,42	Картометрический метод	0.10	-
964	409880,37	1277125,77	Картометрический метод	0.10	-
965	409749,31	1277063,78	Картометрический метод	0.10	-
966	409741,64	1277019,69	Картометрический метод	0.10	-
967	409582,50	1277018,06	Картометрический метод	0.10	-
968	409581,81	1276909,75	Картометрический метод	0.10	-
969	409508,06	1276723,41	Картометрический метод	0.10	-
970	409716,63	1276778,47	Картометрический метод	0.10	-
971	409750,31	1276781,56	Картометрический метод	0.10	-
972	409666,81	1276706,09	Картометрический метод	0.10	-
973	409543,78	1276684,17	Картометрический метод	0.10	-
974	409502,67	1276682,47	Картометрический метод	0.10	-
975	409480,32	1276681,52	Картометрический метод	0.10	-
976	409457,92	1276680,37	Картометрический метод	0.10	-
977	409454,11	1276680,18	Картометрический метод	0.10	-
978	409453,91	1276684,12	Картометрический метод	0.10	-
979	409453,60	1276690,38	Картометрический метод	0.10	-
980	409427,14	1276689,41	Картометрический метод	0.10	-
981	409423,72	1276689,28	Картометрический метод	0.10	-
982	409423,79	1276682,87	Картометрический метод	0.10	-
983	409423,83	1276678,87	Картометрический метод	0.10	-
984	409423,83	1276678,58	Картометрический метод	0.10	-
985	409371,03	1276675,80	Картометрический метод	0.10	-
986	409334,33	1276673,89	Картометрический метод	0.10	-
987	409319,80	1276673,12	Картометрический метод	0.10	-
988	409322,05	1276665,23	Картометрический метод	0.10	-
989	409316,86	1276665,39	Картометрический метод	0.10	-
990	409315,31	1276672,86	Картометрический метод	0.10	-
991	409311,21	1276688,90	Картометрический метод	0.10	-
992	409287,00	1276754,69	Картометрический метод	0.10	-
993	409259,46	1276795,90	Картометрический метод	0.10	-
994	409255,30	1276802,34	Картометрический метод	0.10	-
995	409237,32	1276817,94	Картометрический метод	0.10	-
996	409228,45	1276844,74	Картометрический метод	0.10	-
997	409227,28	1276873,88	Картометрический метод	0.10	-
998	409228,40	1276904,37	Картометрический метод	0.10	-
999	409222,08	1276980,09	Картометрический метод	0.10	-
1000	409222,50	1276995,06	Картометрический метод	0.10	-
1001	409263,85	1276996,65	Картометрический метод	0.10	-
1002	409274,01	1277052,21	Картометрический метод	0.10	-
1003	409304,81	1277049,54	Картометрический метод	0.10	-
1004	409323,31	1277077,51	Картометрический метод	0.10	-
1005	409325,37	1277090,81	Картометрический метод	0.10	-
1006	409325,04	1277112,58	Картометрический метод	0.10	-
1007	409323,34	1277119,75	Картометрический метод	0.10	-
1008	409321,14	1277126,74	Картометрический метод	0.10	-
1009	409318,21	1277133,45	Картометрический метод	0.10	-
1010	409314,28	1277139,64	Картометрический метод	0.10	-
1011	409311,72	1277143,52	Картометрический метод	0.10	-
1012	409311,02	1277154,56	Картометрический метод	0.10	-
1013	409309,73	1277170,62	Картометрический метод	0.10	-

Обозначение характерных точек границ	Координаты, м		Метод определения координат характерной точки	Средняя квадратическая погрешность положения характерной точки (M_t), м	Описание обозначения точки на местности (при наличии)
	X	У			
1	2	3	4	5	6
1014	409309,15	1277215,35	Картометрический метод	0.10	-
1015	409313,86	1277262,66	Картометрический метод	0.10	-
1016	409318,30	1277316,13	Картометрический метод	0.10	-
1017	409317,38	1277339,04	Картометрический метод	0.10	-
1018	409313,17	1277350,46	Картометрический метод	0.10	-
1019	409308,14	1277362,75	Картометрический метод	0.10	-
1020	409303,98	1277375,58	Картометрический метод	0.10	-
1021	409298,50	1277438,46	Картометрический метод	0.10	-
1022	409315,33	1277449,02	Картометрический метод	0.10	-
1023	409329,06	1277465,59	Картометрический метод	0.10	-
1024	409330,20	1277486,47	Картометрический метод	0.10	-
1025	409325,82	1277501,85	Картометрический метод	0.10	-
1026	409318,68	1277511,54	Картометрический метод	0.10	-
1027	409313,60	1277514,62	Картометрический метод	0.10	-
1028	409309,43	1277516,99	Картометрический метод	0.10	-
1029	409304,80	1277518,25	Картометрический метод	0.10	-
1030	409288,98	1277520,68	Картометрический метод	0.10	-
1031	409281,85	1277522,67	Картометрический метод	0.10	-
1032	409276,77	1277526,51	Картометрический метод	0.10	-
1033	409271,85	1277537,53	Картометрический метод	0.10	-
1034	409273,48	1277551,83	Картометрический метод	0.10	-
1035	409271,69	1277569,13	Картометрический метод	0.10	-
1036	409268,89	1277573,78	Картометрический метод	0.10	-
1037	409266,52	1277579,92	Картометрический метод	0.10	-
1038	409268,11	1277586,37	Картометрический метод	0.10	-
1039	409270,24	1277590,73	Картометрический метод	0.10	-
1040	409272,20	1277604,30	Картометрический метод	0.10	-
1041	409267,63	1277609,84	Картометрический метод	0.10	-
1042	409267,17	1277613,95	Картометрический метод	0.10	-
1043	409267,41	1277617,33	Картометрический метод	0.10	-
1044	409269,57	1277618,97	Картометрический метод	0.10	-
1045	409274,83	1277619,95	Картометрический метод	0.10	-
1046	409311,69	1277619,50	Картометрический метод	0.10	-
1047	409371,91	1277614,49	Картометрический метод	0.10	-
1048	409383,97	1277623,92	Картометрический метод	0.10	-
1049	409386,91	1277648,12	Картометрический метод	0.10	-
1050	409407,28	1277679,11	Картометрический метод	0.10	-
1051	409413,37	1277710,23	Картометрический метод	0.10	-
1052	409415,40	1277742,95	Картометрический метод	0.10	-
1053	409437,56	1277788,12	Картометрический метод	0.10	-
1054	409468,62	1277848,86	Картометрический метод	0.10	-
1055	409490,37	1277858,72	Картометрический метод	0.10	-
1056	409508,15	1277878,57	Картометрический метод	0.10	-
1057	409518,46	1277893,83	Картометрический метод	0.10	-
1058	409552,11	1277904,77	Картометрический метод	0.10	-
1059	409597,03	1277914,83	Картометрический метод	0.10	-
1060	409625,57	1277935,52	Картометрический метод	0.10	-
1061	409633,01	1277948,88	Картометрический метод	0.10	-
1062	409619,21	1277976,16	Картометрический метод	0.10	-
1063	409626,91	1278010,70	Картометрический метод	0.10	-
1064	409592,12	1278014,14	Картометрический метод	0.10	-

Обозначение характерных точек границ	Координаты, м		Метод определения координат характерной точки	Средняя квадратическая погрешность положения характерной точки (M_t), м	Описание обозначения точки на местности (при наличии)
	X	У			
1	2	3	4	5	6
1065	409534,02	1278042,37	Картометрический метод	0.10	-
1066	409549,57	1278097,18	Картометрический метод	0.10	-
1067	409369,48	1278193,33	Картометрический метод	0.10	-
1068	409291,82	1278224,86	Картометрический метод	0.10	-
1069	409298,50	1278237,67	Картометрический метод	0.10	-
1070	409275,87	1278250,55	Картометрический метод	0.10	-
1071	409251,89	1278258,82	Картометрический метод	0.10	-
1072	409246,88	1278243,10	Картометрический метод	0.10	-
1073	409207,12	1278259,24	Картометрический метод	0.10	-
1074	409110,72	1278282,56	Картометрический метод	0.10	-
917	409123,75	1278384,52	Картометрический метод	0.10	-
1075	409271,84	1276886,17	Картометрический метод	0.10	-
1076	409353,41	1276828,33	Картометрический метод	0.10	-
1077	409411,26	1276909,88	Картометрический метод	0.10	-
1078	409321,69	1276967,88	Картометрический метод	0.10	-
1075	409271,84	1276886,17	Картометрический метод	0.10	-
1079	409827,59	1277122,79	Картометрический метод	0.10	-
1080	409829,86	1277122,23	Картометрический метод	0.10	-
1081	409830,42	1277124,52	Картометрический метод	0.10	-
1082	409828,13	1277125,08	Картометрический метод	0.10	-
1079	409827,59	1277122,79	Картометрический метод	0.10	-
1083	409877,64	1277240,02	Картометрический метод	0.10	-
1084	409879,91	1277239,46	Картометрический метод	0.10	-
1085	409880,46	1277241,74	Картометрический метод	0.10	-
1086	409878,19	1277242,29	Картометрический метод	0.10	-
1083	409877,64	1277240,02	Картометрический метод	0.10	-

3. Сведения о характерных точках части (частей) границы объекта

Обозначение характерных точек части границы	Координаты, м		Метод определения координат характерной точки	Средняя квадратическая погрешность положения характерной точки (M_t), м	Описание обозначения точки на местности (при наличии)
	X	У			
1	2	3	4	5	6
-	-	-	-	-	-

Приложение 6
к уточнению Правил
землепользования и застройки
сельского поселения Шигоны
муниципального района
Шигонский Самарской области

ГРАФИЧЕСКОЕ ОПИСАНИЕ

местоположения границ территориальной зоны
Зона застройки индивидуальными жилыми домами и малоэтажными жилыми домами (Ж1)
(наименование объекта, местоположение границ которого описано (далее - объект)

Раздел 1

Сведения об объекте		
№ п/п	Характеристики объекта	Описание характеристик
1	2	3
1	Местоположение объекта	Самарская область, муниципальный район Шигонский, сельское поселение Шигоны, село Шигоны
2	Площадь объекта +/- величина погрешности определения площади (Р+/- Дельта Р)	4764970,28 кв.м
3	Иные характеристики объекта	–

Раздел 2

Сведения о местоположении границ объекта

1. Система координат МСК-63, зона 1

2. Сведения о характерных точках границ объекта

Обозначение характерных точек границ	Координаты, м		Метод определения координат характерной точки	Средняя квадратическая погрешность положения характерной точки (M_t), м	Описание обозначения точки на местности (при наличии)
	X	У			
1	2	3	4	5	6
1	408727,92	1276340,24	Картометрический метод	0.10	-
2	408674,10	1276357,30	Картометрический метод	0.10	-
3	408684,90	1276391,50	Картометрический метод	0.10	-
4	408710,80	1276382,20	Картометрический метод	0.10	-
5	408717,60	1276400,10	Картометрический метод	0.10	-
6	408756,90	1276384,90	Картометрический метод	0.10	-
7	408765,32	1276380,37	Картометрический метод	0.10	-
8	408771,34	1276394,52	Картометрический метод	0.10	-
9	408786,86	1276469,31	Картометрический метод	0.10	-
10	408796,23	1276465,44	Картометрический метод	0.10	-
11	408798,61	1276464,45	Картометрический метод	0.10	-
12	408803,72	1276474,97	Картометрический метод	0.10	-
13	408810,62	1276472,73	Картометрический метод	0.10	-
14	408815,12	1276480,49	Картометрический метод	0.10	-

Обозначение характерных точек границ	Координаты, м		Метод определения координат характерной точки	Средняя квадратическая погрешность положения характерной точки (M_t), м	Описание обозначения точки на местности (при наличии)
	X	У			
1	2	3	4	5	6
15	408818,20	1276495,00	Картометрический метод	0.10	-
16	408845,08	1276486,17	Картометрический метод	0.10	-
17	408882,44	1276582,19	Картометрический метод	0.10	-
18	408983,51	1276547,71	Картометрический метод	0.10	-
19	408966,57	1276454,33	Картометрический метод	0.10	-
20	408964,50	1276442,69	Картометрический метод	0.10	-
21	408903,11	1276454,60	Картометрический метод	0.10	-
22	408887,88	1276384,00	Картометрический метод	0.10	-
23	408925,37	1276377,82	Картометрический метод	0.10	-
24	408926,64	1276384,42	Картометрический метод	0.10	-
25	408957,72	1276379,32	Картометрический метод	0.10	-
26	408955,67	1276372,61	Картометрический метод	0.10	-
27	408962,39	1276368,91	Картометрический метод	0.10	-
28	408949,89	1276307,60	Картометрический метод	0.10	-
29	408969,24	1276301,19	Картометрический метод	0.10	-
30	408946,32	1276252,10	Картометрический метод	0.10	-
31	408891,82	1276280,70	Картометрический метод	0.10	-
32	408884,64	1276265,19	Картометрический метод	0.10	-
33	408850,61	1276190,32	Картометрический метод	0.10	-
34	408820,31	1276202,50	Картометрический метод	0.10	-
35	408805,71	1276209,41	Картометрический метод	0.10	-
36	408800,99	1276214,00	Картометрический метод	0.10	-
37	408797,22	1276222,32	Картометрический метод	0.10	-
38	408797,37	1276227,91	Картометрический метод	0.10	-
39	408786,05	1276210,05	Картометрический метод	0.10	-
40	408772,93	1276187,58	Картометрический метод	0.10	-
41	408768,89	1276159,42	Картометрический метод	0.10	-
42	408784,71	1276131,80	Картометрический метод	0.10	-
43	408821,23	1276109,71	Картометрический метод	0.10	-
44	408821,52	1276103,46	Картометрический метод	0.10	-
45	408821,96	1276094,49	Картометрический метод	0.10	-
46	408822,07	1276091,94	Картометрический метод	0.10	-
47	408814,12	1276077,06	Картометрический метод	0.10	-
48	408800,93	1276051,16	Картометрический метод	0.10	-
49	408795,44	1276038,00	Картометрический метод	0.10	-
50	408778,25	1276031,12	Картометрический метод	0.10	-
51	408779,05	1276014,09	Картометрический метод	0.10	-
52	408779,31	1276009,09	Картометрический метод	0.10	-
53	408778,95	1276009,21	Картометрический метод	0.10	-
54	408776,81	1276005,78	Картометрический метод	0.10	-
55	408766,91	1275983,76	Картометрический метод	0.10	-
56	408766,71	1275969,58	Картометрический метод	0.10	-
57	408767,78	1275969,18	Картометрический метод	0.10	-
58	408767,54	1275968,38	Картометрический метод	0.10	-
59	408765,46	1275969,10	Картометрический метод	0.10	-
60	408764,86	1275969,25	Картометрический метод	0.10	-
61	408764,86	1275969,03	Картометрический метод	0.10	-
62	408764,58	1275957,09	Картометрический метод	0.10	-
63	408764,57	1275956,11	Картометрический метод	0.10	-
64	408764,55	1275955,94	Картометрический метод	0.10	-
65	408766,19	1275955,11	Картометрический метод	0.10	-

Обозначение характерных точек границ	Координаты, м		Метод определения координат характерной точки	Средняя квадратическая погрешность положения характерной точки (M_t), м	Описание обозначения точки на местности (при наличии)
	X	У			
1	2	3	4	5	6
66	408767,36	1275954,53	Картометрический метод	0.10	-
67	408766,75	1275952,59	Картометрический метод	0.10	-
68	408771,75	1275951,01	Картометрический метод	0.10	-
69	408757,66	1275917,91	Картометрический метод	0.10	-
70	408747,51	1275922,07	Картометрический метод	0.10	-
71	408733,40	1275912,66	Картометрический метод	0.10	-
72	408728,92	1275909,56	Картометрический метод	0.10	-
73	408716,82	1275900,66	Картометрический метод	0.10	-
74	408701,66	1275899,03	Картометрический метод	0.10	-
75	408710,14	1275904,00	Картометрический метод	0.10	-
76	408714,55	1275905,34	Картометрический метод	0.10	-
77	408725,32	1275926,22	Картометрический метод	0.10	-
78	408739,16	1275937,54	Картометрический метод	0.10	-
79	408744,40	1275943,57	Картометрический метод	0.10	-
80	408745,96	1275943,10	Картометрический метод	0.10	-
81	408753,43	1275966,05	Картометрический метод	0.10	-
82	408753,65	1275965,99	Картометрический метод	0.10	-
83	408758,69	1275979,46	Картометрический метод	0.10	-
84	408762,05	1275992,41	Картометрический метод	0.10	-
85	408756,37	1275994,34	Картометрический метод	0.10	-
86	408755,84	1275994,41	Картометрический метод	0.10	-
87	408755,84	1275994,71	Картометрический метод	0.10	-
88	408760,44	1276006,30	Картометрический метод	0.10	-
89	408760,63	1276008,96	Картометрический метод	0.10	-
90	408759,52	1276012,54	Картометрический метод	0.10	-
91	408759,73	1276014,96	Картометрический метод	0.10	-
92	408759,50	1276022,81	Картометрический метод	0.10	-
93	408759,27	1276030,04	Картометрический метод	0.10	-
94	408758,79	1276041,49	Картометрический метод	0.10	-
95	408758,92	1276044,02	Картометрический метод	0.10	-
96	408709,33	1276052,20	Картометрический метод	0.10	-
97	408724,20	1276125,80	Картометрический метод	0.10	-
98	408728,30	1276151,60	Картометрический метод	0.10	-
99	408724,77	1276164,26	Картометрический метод	0.10	-
100	408684,04	1276151,12	Картометрический метод	0.10	-
101	408670,40	1276150,07	Картометрический метод	0.10	-
102	408657,26	1276119,87	Картометрический метод	0.10	-
103	408615,53	1276137,87	Картометрический метод	0.10	-
104	408624,28	1276157,49	Картометрический метод	0.10	-
105	408580,08	1276178,59	Картометрический метод	0.10	-
106	408609,73	1276243,35	Картометрический метод	0.10	-
107	408621,09	1276238,26	Картометрический метод	0.10	-
108	408627,09	1276250,86	Картометрический метод	0.10	-
109	408632,53	1276247,37	Картометрический метод	0.10	-
110	408671,20	1276227,26	Картометрический метод	0.10	-
111	408671,18	1276227,22	Картометрический метод	0.10	-
112	408678,91	1276223,10	Картометрический метод	0.10	-
113	408678,07	1276218,27	Картометрический метод	0.10	-
114	408688,90	1276215,30	Картометрический метод	0.10	-
115	408694,80	1276216,60	Картометрический метод	0.10	-
116	408703,59	1276218,48	Картометрический метод	0.10	-

Обозначение характерных точек границ	Координаты, м		Метод определения координат характерной точки	Средняя квадратическая погрешность положения характерной точки (M_t), м	Описание обозначения точки на местности (при наличии)
	X	У			
1	2	3	4	5	6
117	408705,24	1276213,84	Картометрический метод	0.10	-
118	408719,84	1276245,63	Картометрический метод	0.10	-
119	408691,00	1276258,40	Картометрический метод	0.10	-
120	408719,29	1276321,11	Картометрический метод	0.10	-
1	408727,92	1276340,24	Картометрический метод	0.10	-
121	408580,70	1276724,73	Картометрический метод	0.10	-
122	408578,67	1276716,47	Картометрический метод	0.10	-
123	408578,66	1276716,47	Картометрический метод	0.10	-
124	408574,91	1276716,82	Картометрический метод	0.10	-
125	408573,38	1276708,75	Картометрический метод	0.10	-
126	408570,08	1276709,19	Картометрический метод	0.10	-
127	408564,99	1276682,03	Картометрический метод	0.10	-
128	408564,39	1276679,11	Картометрический метод	0.10	-
129	408566,86	1276678,57	Картометрический метод	0.10	-
130	408564,57	1276668,41	Картометрический метод	0.10	-
131	408576,18	1276666,37	Картометрический метод	0.10	-
132	408575,37	1276662,50	Картометрический метод	0.10	-
133	408578,63	1276661,78	Картометрический метод	0.10	-
134	408579,68	1276666,08	Картометрический метод	0.10	-
135	408582,20	1276666,11	Картометрический метод	0.10	-
136	408583,04	1276670,07	Картометрический метод	0.10	-
137	408585,94	1276669,60	Картометрический метод	0.10	-
138	408587,24	1276675,53	Картометрический метод	0.10	-
139	408590,92	1276680,44	Картометрический метод	0.10	-
140	408592,71	1276688,10	Картометрический метод	0.10	-
141	408593,28	1276688,03	Картометрический метод	0.10	-
142	408603,73	1276686,69	Картометрический метод	0.10	-
143	408604,67	1276686,54	Картометрический метод	0.10	-
144	408610,13	1276685,81	Картометрический метод	0.10	-
145	408609,88	1276686,43	Картометрический метод	0.10	-
146	408611,21	1276686,22	Картометрический метод	0.10	-
147	408612,95	1276686,02	Картометрический метод	0.10	-
148	408627,41	1276684,32	Картометрический метод	0.10	-
149	408632,18	1276684,12	Картометрический метод	0.10	-
150	408644,30	1276682,59	Картометрический метод	0.10	-
151	408644,36	1276682,98	Картометрический метод	0.10	-
152	408652,05	1276681,08	Картометрический метод	0.10	-
153	408649,86	1276671,24	Картометрический метод	0.10	-
154	408683,00	1276663,15	Картометрический метод	0.10	-
155	408671,44	1276616,22	Картометрический метод	0.10	-
156	408726,13	1276602,75	Картометрический метод	0.10	-
157	408731,50	1276585,60	Картометрический метод	0.10	-
158	408817,00	1276565,79	Картометрический метод	0.10	-
159	408801,84	1276514,23	Картометрический метод	0.10	-
160	408806,63	1276513,01	Картометрический метод	0.10	-
161	408816,65	1276507,93	Картометрический метод	0.10	-
162	408813,38	1276496,74	Картометрический метод	0.10	-
163	408812,28	1276495,14	Картометрический метод	0.10	-
164	408798,09	1276497,00	Картометрический метод	0.10	-
165	408783,96	1276498,85	Картометрический метод	0.10	-
166	408755,96	1276503,40	Картометрический метод	0.10	-

Обозначение характерных точек границ	Координаты, м		Метод определения координат характерной точки	Средняя квадратическая погрешность положения характерной точки (M_t), м	Описание обозначения точки на местности (при наличии)
	X	У			
1	2	3	4	5	6
167	408751,57	1276486,80	Картометрический метод	0.10	-
168	408688,01	1276503,98	Картометрический метод	0.10	-
169	408704,37	1276558,09	Картометрический метод	0.10	-
170	408701,54	1276562,47	Картометрический метод	0.10	-
171	408653,77	1276573,66	Картометрический метод	0.10	-
172	408650,98	1276563,28	Картометрический метод	0.10	-
173	408638,06	1276566,50	Картометрический метод	0.10	-
174	408627,52	1276526,57	Картометрический метод	0.10	-
175	408599,89	1276532,98	Картометрический метод	0.10	-
176	408598,89	1276529,40	Картометрический метод	0.10	-
177	408598,58	1276527,90	Картометрический метод	0.10	-
178	408612,33	1276524,69	Картометрический метод	0.10	-
179	408605,05	1276494,65	Картометрический метод	0.10	-
180	408607,46	1276487,78	Картометрический метод	0.10	-
181	408606,31	1276482,31	Картометрический метод	0.10	-
182	408615,48	1276480,34	Картометрический метод	0.10	-
183	408619,63	1276476,52	Картометрический метод	0.10	-
184	408612,75	1276452,37	Картометрический метод	0.10	-
185	408610,50	1276445,98	Картометрический метод	0.10	-
186	408608,59	1276439,47	Картометрический метод	0.10	-
187	408604,61	1276427,63	Картометрический метод	0.10	-
188	408597,15	1276405,42	Картометрический метод	0.10	-
189	408596,07	1276402,19	Картометрический метод	0.10	-
190	408547,99	1276422,65	Картометрический метод	0.10	-
191	408559,26	1276452,76	Картометрический метод	0.10	-
192	408566,52	1276472,14	Картометрический метод	0.10	-
193	408432,60	1276505,15	Картометрический метод	0.10	-
194	408431,83	1276502,39	Картометрический метод	0.10	-
195	408430,23	1276496,45	Картометрический метод	0.10	-
196	408424,33	1276474,28	Картометрический метод	0.10	-
197	408424,12	1276473,52	Картометрический метод	0.10	-
198	408423,65	1276471,74	Картометрический метод	0.10	-
199	408423,14	1276469,60	Картометрический метод	0.10	-
200	408421,73	1276463,60	Картометрический метод	0.10	-
201	408419,05	1276452,17	Картометрический метод	0.10	-
202	408414,03	1276433,43	Картометрический метод	0.10	-
203	408413,29	1276430,96	Картометрический метод	0.10	-
204	408410,67	1276431,64	Картометрический метод	0.10	-
205	408399,22	1276387,92	Картометрический метод	0.10	-
206	408398,81	1276386,36	Картометрический метод	0.10	-
207	408398,27	1276384,06	Картометрический метод	0.10	-
208	408396,78	1276377,68	Картометрический метод	0.10	-
209	408396,12	1276374,83	Картометрический метод	0.10	-
210	408395,40	1276375,05	Картометрический метод	0.10	-
211	408394,08	1276375,45	Картометрический метод	0.10	-
212	408393,79	1276374,34	Картометрический метод	0.10	-
213	408389,05	1276356,36	Картометрический метод	0.10	-
214	408387,18	1276349,73	Картометрический метод	0.10	-
215	408385,69	1276344,47	Картометрический метод	0.10	-
216	408383,81	1276336,86	Картометрический метод	0.10	-
217	408381,64	1276329,38	Картометрический метод	0.10	-

Обозначение характерных точек границ	Координаты, м		Метод определения координат характерной точки	Средняя квадратическая погрешность положения характерной точки (M_t), м	Описание обозначения точки на местности (при наличии)
	X	У			
1	2	3	4	5	6
218	408381,00	1276327,21	Картометрический метод	0.10	-
219	408372,88	1276300,71	Картометрический метод	0.10	-
220	408361,86	1276263,69	Картометрический метод	0.10	-
221	408360,70	1276259,83	Картометрический метод	0.10	-
222	408359,43	1276255,57	Картометрический метод	0.10	-
223	408358,28	1276252,30	Картометрический метод	0.10	-
224	408357,18	1276248,61	Картометрический метод	0.10	-
225	408345,43	1276209,06	Картометрический метод	0.10	-
226	408506,80	1276133,10	Картометрический метод	0.10	-
227	408535,41	1276118,98	Картометрический метод	0.10	-
228	408497,32	1276037,45	Картометрический метод	0.10	-
229	408306,50	1276127,91	Картометрический метод	0.10	-
230	408303,22	1276123,78	Картометрический метод	0.10	-
231	408302,25	1276122,56	Картометрический метод	0.10	-
232	408291,18	1276104,85	Картометрический метод	0.10	-
233	408275,34	1276072,92	Картометрический метод	0.10	-
234	408276,14	1276071,10	Картометрический метод	0.10	-
235	408275,75	1276070,34	Картометрический метод	0.10	-
236	408272,22	1276063,61	Картометрический метод	0.10	-
237	408271,25	1276061,75	Картометрический метод	0.10	-
238	408270,34	1276060,04	Картометрический метод	0.10	-
239	408265,51	1276050,80	Картометрический метод	0.10	-
240	408263,82	1276046,83	Картометрический метод	0.10	-
241	408263,32	1276045,64	Картометрический метод	0.10	-
242	408261,80	1276042,09	Картометрический метод	0.10	-
243	408260,30	1276039,27	Картометрический метод	0.10	-
244	408260,01	1276038,73	Картометрический метод	0.10	-
245	408258,42	1276035,76	Картометрический метод	0.10	-
246	408256,98	1276033,07	Картометрический метод	0.10	-
247	408249,79	1276019,59	Картометрический метод	0.10	-
248	408243,21	1276009,46	Картометрический метод	0.10	-
249	408241,30	1276005,75	Картометрический метод	0.10	-
250	408237,57	1275998,58	Картометрический метод	0.10	-
251	408231,89	1275987,95	Картометрический метод	0.10	-
252	408227,42	1275978,93	Картометрический метод	0.10	-
253	408225,01	1275975,46	Картометрический метод	0.10	-
254	408220,90	1275969,53	Картометрический метод	0.10	-
255	408216,13	1275959,33	Картометрический метод	0.10	-
256	408214,09	1275953,94	Картометрический метод	0.10	-
257	408213,98	1275953,67	Картометрический метод	0.10	-
258	408191,49	1275908,95	Картометрический метод	0.10	-
259	408181,88	1275889,55	Картометрический метод	0.10	-
260	408179,81	1275885,40	Картометрический метод	0.10	-
261	408177,75	1275881,25	Картометрический метод	0.10	-
262	408171,93	1275869,57	Картометрический метод	0.10	-
263	408168,35	1275862,45	Картометрический метод	0.10	-
264	408157,04	1275839,99	Картометрический метод	0.10	-
265	408155,39	1275836,72	Картометрический метод	0.10	-
266	408150,11	1275827,04	Картометрический метод	0.10	-
267	408149,16	1275825,49	Картометрический метод	0.10	-
268	408142,07	1275810,15	Картометрический метод	0.10	-

Обозначение характерных точек границ	Координаты, м		Метод определения координат характерной точки	Средняя квадратическая погрешность положения характерной точки (M_t), м	Описание обозначения точки на местности (при наличии)
	X	У			
1	2	3	4	5	6
269	408132,49	1275791,19	Картометрический метод	0.10	-
270	408119,68	1275766,21	Картометрический метод	0.10	-
271	408118,28	1275764,11	Картометрический метод	0.10	-
272	408112,33	1275752,84	Картометрический метод	0.10	-
273	408106,00	1275739,79	Картометрический метод	0.10	-
274	408100,48	1275729,49	Картометрический метод	0.10	-
275	408099,01	1275727,00	Картометрический метод	0.10	-
276	408088,02	1275704,73	Картометрический метод	0.10	-
277	408083,93	1275696,16	Картометрический метод	0.10	-
278	408075,86	1275679,66	Картометрический метод	0.10	-
279	408075,04	1275678,31	Картометрический метод	0.10	-
280	408069,67	1275669,60	Картометрический метод	0.10	-
281	408065,49	1275662,82	Картометрический метод	0.10	-
282	408200,64	1275597,10	Картометрический метод	0.10	-
283	408334,87	1275532,56	Картометрический метод	0.10	-
284	408327,86	1275517,22	Картометрический метод	0.10	-
285	408327,19	1275515,86	Картометрический метод	0.10	-
286	408339,04	1275511,77	Картометрический метод	0.10	-
287	408365,99	1275498,77	Картометрический метод	0.10	-
288	408404,77	1275480,05	Картометрический метод	0.10	-
289	408576,41	1275397,46	Картометрический метод	0.10	-
290	408599,71	1275386,25	Картометрический метод	0.10	-
291	408743,08	1275321,72	Картометрический метод	0.10	-
292	408854,69	1275272,33	Картометрический метод	0.10	-
293	408856,80	1275275,44	Картометрический метод	0.10	-
294	408859,12	1275278,82	Картометрический метод	0.10	-
295	408866,87	1275290,16	Картометрический метод	0.10	-
296	408878,56	1275283,27	Картометрический метод	0.10	-
297	408873,61	1275272,78	Картометрический метод	0.10	-
298	408871,90	1275269,16	Картометрический метод	0.10	-
299	408870,28	1275265,71	Картометрический метод	0.10	-
300	408872,19	1275264,89	Картометрический метод	0.10	-
301	409019,62	1275560,13	Картометрический метод	0.10	-
302	409012,66	1275562,87	Картометрический метод	0.10	-
303	409055,71	1275685,66	Картометрический метод	0.10	-
304	409058,40	1275692,95	Картометрический метод	0.10	-
305	409019,84	1275714,18	Картометрический метод	0.10	-
306	409035,33	1275749,72	Картометрический метод	0.10	-
307	409039,09	1275758,15	Картометрический метод	0.10	-
308	409072,20	1275744,61	Картометрический метод	0.10	-
309	409074,73	1275751,18	Картометрический метод	0.10	-
310	409078,20	1275757,25	Картометрический метод	0.10	-
311	409105,97	1275740,64	Картометрический метод	0.10	-
312	409142,03	1275781,68	Картометрический метод	0.10	-
313	408979,69	1275917,34	Картометрический метод	0.10	-
314	408965,13	1275951,59	Картометрический метод	0.10	-
315	408969,19	1275970,41	Картометрический метод	0.10	-
316	409008,69	1276015,34	Картометрический метод	0.10	-
317	409019,06	1276035,19	Картометрический метод	0.10	-
318	409023,88	1276073,19	Картометрический метод	0.10	-
319	409030,44	1276095,06	Картометрический метод	0.10	-

Обозначение характерных точек границ	Координаты, м		Метод определения координат характерной точки	Средняя квадратическая погрешность положения характерной точки (M_t), м	Описание обозначения точки на местности (при наличии)
	X	У			
1	2	3	4	5	6
320	409062,06	1276144,66	Картометрический метод	0.10	-
321	409114,75	1276212,56	Картометрический метод	0.10	-
322	409143,44	1276282,91	Картометрический метод	0.10	-
323	409135,76	1276288,19	Картометрический метод	0.10	-
324	409193,56	1276387,21	Картометрический метод	0.10	-
325	409198,59	1276396,62	Картометрический метод	0.10	-
326	409201,87	1276405,20	Картометрический метод	0.10	-
327	409203,86	1276414,69	Картометрический метод	0.10	-
328	409206,06	1276434,91	Картометрический метод	0.10	-
329	409218,51	1276468,98	Картометрический метод	0.10	-
330	409219,71	1276488,01	Картометрический метод	0.10	-
331	409225,44	1276498,29	Картометрический метод	0.10	-
332	409235,35	1276503,47	Картометрический метод	0.10	-
333	409250,11	1276503,97	Картометрический метод	0.10	-
334	409262,82	1276503,85	Картометрический метод	0.10	-
335	409277,28	1276509,58	Картометрический метод	0.10	-
336	409288,47	1276536,73	Картометрический метод	0.10	-
337	409301,34	1276559,08	Картометрический метод	0.10	-
338	409305,39	1276574,18	Картометрический метод	0.10	-
339	409305,04	1276602,56	Картометрический метод	0.10	-
340	409298,48	1276611,59	Картометрический метод	0.10	-
341	409284,24	1276622,20	Картометрический метод	0.10	-
342	409279,64	1276628,61	Картометрический метод	0.10	-
343	409273,67	1276628,25	Картометрический метод	0.10	-
344	409271,86	1276628,14	Картометрический метод	0.10	-
345	409270,08	1276628,04	Картометрический метод	0.10	-
346	409252,52	1276627,44	Картометрический метод	0.10	-
347	409248,01	1276627,27	Картометрический метод	0.10	-
348	409243,54	1276627,09	Картометрический метод	0.10	-
349	409232,86	1276626,74	Картометрический метод	0.10	-
350	409219,78	1276629,61	Картометрический метод	0.10	-
351	409215,46	1276628,89	Картометрический метод	0.10	-
352	409207,09	1276627,47	Картометрический метод	0.10	-
353	409203,86	1276627,21	Картометрический метод	0.10	-
354	409200,94	1276626,97	Картометрический метод	0.10	-
355	409200,56	1276626,93	Картометрический метод	0.10	-
356	409196,95	1276626,63	Картометрический метод	0.10	-
357	409195,19	1276626,50	Картометрический метод	0.10	-
358	409192,54	1276626,27	Картометрический метод	0.10	-
359	409175,58	1276627,11	Картометрический метод	0.10	-
360	409172,70	1276627,96	Картометрический метод	0.10	-
361	409169,53	1276629,82	Картометрический метод	0.10	-
362	409166,89	1276631,37	Картометрический метод	0.10	-
363	409165,24	1276632,34	Картометрический метод	0.10	-
364	409163,45	1276634,04	Картометрический метод	0.10	-
365	409161,46	1276634,84	Картометрический метод	0.10	-
366	409157,95	1276636,18	Картометрический метод	0.10	-
367	409151,05	1276637,05	Картометрический метод	0.10	-
368	409150,59	1276636,67	Картометрический метод	0.10	-
369	409149,90	1276636,77	Картометрический метод	0.10	-
370	409149,61	1276636,20	Картометрический метод	0.10	-

Обозначение характерных точек границ	Координаты, м		Метод определения координат характерной точки	Средняя квадратическая погрешность положения характерной точки (M_t), м	Описание обозначения точки на местности (при наличии)
	X	У			
1	2	3	4	5	6
371	409149,44	1276635,88	Картометрический метод	0.10	-
372	409147,63	1276632,41	Картометрический метод	0.10	-
373	409144,63	1276626,64	Картометрический метод	0.10	-
374	409128,83	1276627,33	Картометрический метод	0.10	-
375	409127,79	1276634,98	Картометрический метод	0.10	-
376	409127,22	1276639,17	Картометрический метод	0.10	-
377	409108,25	1276640,59	Картометрический метод	0.10	-
378	409097,07	1276641,39	Картометрический метод	0.10	-
379	409093,60	1276641,67	Картометрический метод	0.10	-
380	409087,48	1276642,17	Картометрический метод	0.10	-
381	409081,79	1276642,63	Картометрический метод	0.10	-
382	409064,23	1276644,59	Картометрический метод	0.10	-
383	409053,96	1276645,73	Картометрический метод	0.10	-
384	409043,43	1276646,84	Картометрический метод	0.10	-
385	409042,46	1276646,95	Картометрический метод	0.10	-
386	409029,79	1276648,44	Картометрический метод	0.10	-
387	409023,09	1276649,23	Картометрический метод	0.10	-
388	409017,62	1276650,12	Картометрический метод	0.10	-
389	409006,40	1276651,93	Картометрический метод	0.10	-
390	408999,57	1276653,04	Картометрический метод	0.10	-
391	408995,27	1276653,73	Картометрический метод	0.10	-
392	408985,39	1276655,33	Картометрический метод	0.10	-
393	408975,66	1276656,90	Картометрический метод	0.10	-
394	408957,47	1276659,51	Картометрический метод	0.10	-
395	408951,94	1276660,31	Картометрический метод	0.10	-
396	408945,12	1276661,24	Картометрический метод	0.10	-
397	408930,04	1276663,58	Картометрический метод	0.10	-
398	408920,96	1276664,99	Картометрический метод	0.10	-
399	408920,45	1276663,38	Картометрический метод	0.10	-
400	408908,72	1276665,46	Картометрический метод	0.10	-
401	408904,38	1276666,23	Картометрический метод	0.10	-
402	408890,20	1276668,72	Картометрический метод	0.10	-
403	408889,93	1276666,48	Картометрический метод	0.10	-
404	408889,57	1276663,57	Картометрический метод	0.10	-
405	408877,91	1276665,05	Картометрический метод	0.10	-
406	408873,26	1276665,80	Картометрический метод	0.10	-
407	408854,03	1276668,99	Картометрический метод	0.10	-
408	408850,13	1276669,63	Картометрический метод	0.10	-
409	408845,28	1276670,44	Картометрический метод	0.10	-
410	408830,80	1276672,39	Картометрический метод	0.10	-
411	408821,79	1276673,59	Картометрический метод	0.10	-
412	408813,72	1276675,20	Картометрический метод	0.10	-
413	408812,08	1276675,52	Картометрический метод	0.10	-
414	408807,77	1276676,38	Картометрический метод	0.10	-
415	408805,66	1276676,80	Картометрический метод	0.10	-
416	408795,46	1276635,43	Картометрический метод	0.10	-
417	408694,15	1276660,40	Картометрический метод	0.10	-
418	408705,45	1276706,23	Картометрический метод	0.10	-
419	408752,94	1276694,46	Картометрический метод	0.10	-
420	408753,73	1276699,41	Картометрический метод	0.10	-
421	408754,99	1276707,29	Картометрический метод	0.10	-

Обозначение характерных точек границ	Координаты, м		Метод определения координат характерной точки	Средняя квадратическая погрешность положения характерной точки (M_t), м	Описание обозначения точки на местности (при наличии)
	X	У			
1	2	3	4	5	6
422	408756,57	1276717,25	Картометрический метод	0.10	-
423	408757,05	1276720,15	Картометрический метод	0.10	-
424	408757,34	1276722,07	Картометрический метод	0.10	-
425	408764,26	1276721,08	Картометрический метод	0.10	-
426	408771,02	1276720,12	Картометрический метод	0.10	-
427	408774,97	1276719,56	Картометрический метод	0.10	-
428	408778,86	1276719,00	Картометрический метод	0.10	-
429	408780,87	1276718,72	Картометрический метод	0.10	-
430	408782,03	1276718,55	Картометрический метод	0.10	-
431	408781,60	1276715,76	Картометрический метод	0.10	-
432	408780,98	1276711,81	Картометрический метод	0.10	-
433	408780,52	1276708,84	Картометрический метод	0.10	-
434	408780,32	1276707,64	Картометрический метод	0.10	-
435	408780,92	1276707,56	Картометрический метод	0.10	-
436	408783,12	1276707,26	Картометрический метод	0.10	-
437	408790,85	1276706,18	Картометрический метод	0.10	-
438	408802,42	1276704,57	Картометрический метод	0.10	-
439	408806,76	1276704,13	Картометрический метод	0.10	-
440	408817,38	1276703,06	Картометрический метод	0.10	-
441	408832,94	1276701,20	Картометрический метод	0.10	-
442	408843,52	1276700,42	Картометрический метод	0.10	-
443	408853,51	1276698,28	Картометрический метод	0.10	-
444	408855,98	1276697,75	Картометрический метод	0.10	-
445	408856,82	1276697,57	Картометрический метод	0.10	-
446	408883,39	1276691,86	Картометрический метод	0.10	-
447	408888,85	1276690,70	Картометрический метод	0.10	-
448	408894,89	1276689,49	Картометрический метод	0.10	-
449	408898,93	1276688,69	Картометрический метод	0.10	-
450	408913,97	1276686,33	Картометрический метод	0.10	-
451	408917,09	1276685,77	Картометрический метод	0.10	-
452	408922,15	1276685,09	Картометрический метод	0.10	-
453	408946,43	1276681,83	Картометрический метод	0.10	-
454	408954,63	1276681,06	Картометрический метод	0.10	-
455	408959,22	1276680,27	Картометрический метод	0.10	-
456	408970,36	1276678,31	Картометрический метод	0.10	-
457	408977,46	1276677,40	Картометрический метод	0.10	-
458	408988,37	1276676,01	Картометрический метод	0.10	-
459	408998,54	1276674,71	Картометрический метод	0.10	-
460	408999,46	1276674,60	Картометрический метод	0.10	-
461	409004,58	1276673,79	Картометрический метод	0.10	-
462	409016,84	1276671,85	Картометрический метод	0.10	-
463	409022,98	1276670,98	Картометрический метод	0.10	-
464	409034,85	1276669,30	Картометрический метод	0.10	-
465	409048,19	1276667,65	Картометрический метод	0.10	-
466	409057,87	1276666,58	Картометрический метод	0.10	-
467	409058,03	1276668,00	Картометрический метод	0.10	-
468	409070,97	1276667,10	Картометрический метод	0.10	-
469	409099,98	1276665,90	Картометрический метод	0.10	-
470	409105,75	1276665,66	Картометрический метод	0.10	-
471	409114,35	1276664,88	Картометрический метод	0.10	-
472	409115,49	1276664,78	Картометрический метод	0.10	-

Обозначение характерных точек границ	Координаты, м		Метод определения координат характерной точки	Средняя квадратическая погрешность положения характерной точки (M_t), м	Описание обозначения точки на местности (при наличии)
	X	У			
1	2	3	4	5	6
473	409118,36	1276664,53	Картометрический метод	0.10	-
474	409123,05	1276664,11	Картометрический метод	0.10	-
475	409164,51	1276660,24	Картометрический метод	0.10	-
476	409185,59	1276659,15	Картометрический метод	0.10	-
477	409189,55	1276662,08	Картометрический метод	0.10	-
478	409188,08	1276662,14	Картометрический метод	0.10	-
479	409193,57	1276700,28	Картометрический метод	0.10	-
480	409193,03	1276763,00	Картометрический метод	0.10	-
481	409145,27	1276763,36	Картометрический метод	0.10	-
482	409143,88	1276856,55	Картометрический метод	0.10	-
483	409166,42	1276949,73	Картометрический метод	0.10	-
484	409165,22	1276963,41	Картометрический метод	0.10	-
485	409196,11	1277024,26	Картометрический метод	0.10	-
486	409266,70	1277100,05	Картометрический метод	0.10	-
487	409257,24	1277170,99	Картометрический метод	0.10	-
488	409243,35	1277180,07	Картометрический метод	0.10	-
489	409258,26	1277349,55	Картометрический метод	0.10	-
490	409253,62	1277354,44	Картометрический метод	0.10	-
491	409245,27	1277350,34	Картометрический метод	0.10	-
492	409236,10	1277347,99	Картометрический метод	0.10	-
493	409229,94	1277353,94	Картометрический метод	0.10	-
494	409224,50	1277369,19	Картометрический метод	0.10	-
495	409216,34	1277369,69	Картометрический метод	0.10	-
496	409213,50	1277379,05	Картометрический метод	0.10	-
497	409214,47	1277394,51	Картометрический метод	0.10	-
498	409267,51	1277455,03	Картометрический метод	0.10	-
499	409276,81	1277459,50	Картометрический метод	0.10	-
500	409278,38	1277490,83	Картометрический метод	0.10	-
501	409247,59	1277497,30	Картометрический метод	0.10	-
502	409225,90	1277528,69	Картометрический метод	0.10	-
503	409224,35	1277535,24	Картометрический метод	0.10	-
504	409225,46	1277544,31	Картометрический метод	0.10	-
505	409235,98	1277548,36	Картометрический метод	0.10	-
506	409234,43	1277554,91	Картометрический метод	0.10	-
507	409224,08	1277560,25	Картометрический метод	0.10	-
508	409224,33	1277595,85	Картометрический метод	0.10	-
509	409211,19	1277597,87	Картометрический метод	0.10	-
510	409210,48	1277598,51	Картометрический метод	0.10	-
511	409204,36	1277612,55	Картометрический метод	0.10	-
512	409205,67	1277628,56	Картометрический метод	0.10	-
513	409220,07	1277646,85	Картометрический метод	0.10	-
514	409234,19	1277656,40	Картометрический метод	0.10	-
515	409237,08	1277666,73	Картометрический метод	0.10	-
516	409244,39	1277680,41	Картометрический метод	0.10	-
517	409257,54	1277685,25	Картометрический метод	0.10	-
518	409271,93	1277703,94	Картометрический метод	0.10	-
519	409288,13	1277725,18	Картометрический метод	0.10	-
520	409303,04	1277736,16	Картометрический метод	0.10	-
521	409338,51	1277711,59	Картометрический метод	0.10	-
522	409373,57	1277772,26	Картометрический метод	0.10	-
523	409435,20	1277899,81	Картометрический метод	0.10	-

Обозначение характерных точек границ	Координаты, м		Метод определения координат характерной точки	Средняя квадратическая погрешность положения характерной точки (M_t), м	Описание обозначения точки на местности (при наличии)
	X	У			
1	2	3	4	5	6
524	409453,12	1277903,40	Картометрический метод	0.10	-
525	409483,20	1277934,65	Картометрический метод	0.10	-
526	409529,80	1277947,13	Картометрический метод	0.10	-
527	409619,21	1277976,16	Картометрический метод	0.10	-
528	409626,91	1278010,70	Картометрический метод	0.10	-
529	409592,12	1278014,14	Картометрический метод	0.10	-
530	409534,02	1278042,37	Картометрический метод	0.10	-
531	409549,57	1278097,18	Картометрический метод	0.10	-
532	409369,48	1278193,33	Картометрический метод	0.10	-
533	409291,82	1278224,86	Картометрический метод	0.10	-
534	409298,50	1278237,67	Картометрический метод	0.10	-
535	409275,87	1278250,55	Картометрический метод	0.10	-
536	409251,89	1278258,82	Картометрический метод	0.10	-
537	409246,88	1278243,10	Картометрический метод	0.10	-
538	409207,12	1278259,24	Картометрический метод	0.10	-
539	409110,72	1278282,56	Картометрический метод	0.10	-
540	409123,75	1278384,52	Картометрический метод	0.10	-
541	409055,68	1278385,29	Картометрический метод	0.10	-
542	409055,35	1278371,40	Картометрический метод	0.10	-
543	409023,88	1278368,46	Картометрический метод	0.10	-
544	409019,67	1278368,08	Картометрический метод	0.10	-
545	409019,58	1278367,57	Картометрический метод	0.10	-
546	409016,50	1278349,88	Картометрический метод	0.10	-
547	409015,09	1278341,76	Картометрический метод	0.10	-
548	409014,74	1278339,79	Картометрический метод	0.10	-
549	409012,39	1278326,28	Картометрический метод	0.10	-
550	409011,12	1278316,87	Картометрический метод	0.10	-
551	409009,81	1278308,40	Картометрический метод	0.10	-
552	409006,39	1278286,43	Картометрический метод	0.10	-
553	409005,60	1278281,35	Картометрический метод	0.10	-
554	408999,13	1278239,69	Картометрический метод	0.10	-
555	408997,90	1278229,94	Картометрический метод	0.10	-
556	408995,32	1278203,92	Картометрический метод	0.10	-
557	408991,15	1278162,00	Картометрический метод	0.10	-
558	408989,00	1278145,63	Картометрический метод	0.10	-
559	408987,99	1278137,89	Картометрический метод	0.10	-
560	408987,43	1278133,71	Картометрический метод	0.10	-
561	408986,08	1278123,35	Картометрический метод	0.10	-
562	408984,47	1278111,10	Картометрический метод	0.10	-
563	408983,65	1278104,90	Картометрический метод	0.10	-
564	408982,95	1278099,63	Картометрический метод	0.10	-
565	408979,84	1278075,90	Картометрический метод	0.10	-
566	408979,22	1278071,20	Картометрический метод	0.10	-
567	408977,71	1278059,74	Картометрический метод	0.10	-
568	408974,12	1278032,48	Картометрический метод	0.10	-
569	408971,29	1278014,95	Картометрический метод	0.10	-
570	408958,88	1277924,89	Картометрический метод	0.10	-
571	408957,38	1277914,54	Картометрический метод	0.10	-
572	408952,12	1277874,15	Картометрический метод	0.10	-
573	408947,77	1277840,97	Картометрический метод	0.10	-
574	408945,61	1277828,52	Картометрический метод	0.10	-

Обозначение характерных точек границ	Координаты, м		Метод определения координат характерной точки	Средняя квадратическая погрешность положения характерной точки (M_t), м	Описание обозначения точки на местности (при наличии)
	X	У			
1	2	3	4	5	6
575	408943,97	1277819,58	Картометрический метод	0.10	-
576	408941,25	1277804,77	Картометрический метод	0.10	-
577	408938,97	1277789,16	Картометрический метод	0.10	-
578	408937,65	1277775,03	Картометрический метод	0.10	-
579	408936,06	1277762,62	Картометрический метод	0.10	-
580	408933,03	1277741,85	Картометрический метод	0.10	-
581	408926,57	1277697,44	Картометрический метод	0.10	-
582	408924,72	1277681,92	Картометрический метод	0.10	-
583	408922,39	1277673,38	Картометрический метод	0.10	-
584	408920,95	1277663,04	Картометрический метод	0.10	-
585	408919,85	1277655,12	Картометрический метод	0.10	-
586	408919,65	1277653,11	Картометрический метод	0.10	-
587	408918,83	1277645,31	Картометрический метод	0.10	-
588	408917,21	1277633,50	Картометрический метод	0.10	-
589	408916,05	1277628,99	Картометрический метод	0.10	-
590	408915,42	1277626,52	Картометрический метод	0.10	-
591	408914,69	1277623,65	Картометрический метод	0.10	-
592	408913,17	1277611,49	Картометрический метод	0.10	-
593	408909,85	1277611,50	Картометрический метод	0.10	-
594	408909,21	1277611,50	Картометрический метод	0.10	-
595	408900,25	1277611,52	Картометрический метод	0.10	-
596	408899,66	1277611,52	Картометрический метод	0.10	-
597	408896,21	1277611,54	Картометрический метод	0.10	-
598	408888,91	1277611,56	Картометрический метод	0.10	-
599	408884,87	1277611,58	Картометрический метод	0.10	-
600	408884,28	1277611,57	Картометрический метод	0.10	-
601	408880,26	1277611,58	Картометрический метод	0.10	-
602	408877,61	1277611,60	Картометрический метод	0.10	-
603	408873,57	1277611,61	Картометрический метод	0.10	-
604	408871,82	1277611,62	Картометрический метод	0.10	-
605	408870,71	1277611,62	Картометрический метод	0.10	-
606	408868,20	1277612,09	Картометрический метод	0.10	-
607	408847,36	1277615,86	Картометрический метод	0.10	-
608	408825,42	1277613,49	Картометрический метод	0.10	-
609	408824,25	1277606,94	Картометрический метод	0.10	-
610	408810,97	1277600,95	Картометрический метод	0.10	-
611	408808,12	1277596,32	Картометрический метод	0.10	-
612	408803,79	1277595,73	Картометрический метод	0.10	-
613	408794,62	1277594,48	Картометрический метод	0.10	-
614	408787,60	1277597,77	Картометрический метод	0.10	-
615	408774,49	1277597,41	Картометрический метод	0.10	-
616	408746,52	1277596,62	Картометрический метод	0.10	-
617	408724,40	1277596,00	Картометрический метод	0.10	-
618	408701,81	1277598,88	Картометрический метод	0.10	-
619	408701,36	1277598,24	Картометрический метод	0.10	-
620	408701,04	1277597,78	Картометрический метод	0.10	-
621	408697,74	1277597,09	Картометрический метод	0.10	-
622	408690,59	1277595,58	Картометрический метод	0.10	-
623	408678,97	1277593,14	Картометрический метод	0.10	-
624	408673,10	1277591,91	Картометрический метод	0.10	-
625	408664,40	1277579,87	Картометрический метод	0.10	-

Обозначение характерных точек границ	Координаты, м		Метод определения координат характерной точки	Средняя квадратическая погрешность положения характерной точки (M_t), м	Описание обозначения точки на местности (при наличии)
	X	У			
1	2	3	4	5	6
626	408664,04	1277579,38	Картометрический метод	0.10	-
627	408659,36	1277562,95	Картометрический метод	0.10	-
628	408657,42	1277553,15	Картометрический метод	0.10	-
629	408656,24	1277547,25	Картометрический метод	0.10	-
630	408655,32	1277542,61	Картометрический метод	0.10	-
631	408653,05	1277531,16	Картометрический метод	0.10	-
632	408649,33	1277509,06	Картометрический метод	0.10	-
633	408646,99	1277498,39	Картометрический метод	0.10	-
634	408646,38	1277495,25	Картометрический метод	0.10	-
635	408645,35	1277489,83	Картометрический метод	0.10	-
636	408645,27	1277489,42	Картометрический метод	0.10	-
637	408645,21	1277489,09	Картометрический метод	0.10	-
638	408644,24	1277484,23	Картометрический метод	0.10	-
639	408640,52	1277465,66	Картометрический метод	0.10	-
640	408638,13	1277456,91	Картометрический метод	0.10	-
641	408636,14	1277446,04	Картометрический метод	0.10	-
642	408634,81	1277440,59	Картометрический метод	0.10	-
643	408634,33	1277438,61	Картометрический метод	0.10	-
644	408632,58	1277429,17	Картометрический метод	0.10	-
645	408630,37	1277420,10	Картометрический метод	0.10	-
646	408629,01	1277414,55	Картометрический метод	0.10	-
647	408625,89	1277398,64	Картометрический метод	0.10	-
648	408625,44	1277396,34	Картометрический метод	0.10	-
649	408620,21	1277370,36			
650	408616,23	1277351,51			
651	408615,70	1277345,24			
652	408615,28	1277340,28			
653	408613,34	1277329,90			
654	408611,50	1277322,64			
655	408610,14	1277317,25			
656	408607,57	1277304,44			
657	408604,12	1277288,96			
658	408601,94	1277279,14			
659	408601,21	1277275,81			
660	408599,42	1277263,93			
661	408596,34	1277247,63			
662	408591,43	1277223,93			
663	408589,05	1277215,03			
664	408584,62	1277194,52			
665	408583,34	1277188,56			
666	408581,03	1277173,80			
667	408575,54	1277138,75			
668	408571,46	1277119,13			
669	408567,93	1277101,74			
670	408566,58	1277094,57			
671	408563,05	1277075,42			
672	408560,67	1277065,63			
673	408554,99	1277041,35			
674	408555,17	1277037,68			
675	408551,64	1277020,36			
676	408547,99	1277012,13			

Обозначение характерных точек границ	Координаты, м		Метод определения координат характерной точки	Средняя квадратическая погрешность положения характерной точки (M_t), м	Описание обозначения точки на местности (при наличии)
	X	У			
1	2	3	4	5	6
677	408542,95	1276990,34			
678	408542,53	1276990,36			
679	408541,12	1276977,50			
680	408541,60	1276977,37			
681	408539,16	1276958,96			
682	408538,18	1276953,41			
683	408537,49	1276949,47			
684	408527,62	1276893,25			
685	408525,15	1276880,57			
686	408520,94	1276855,08			
687	408516,14	1276827,82			
688	408513,64	1276813,55			
689	408512,04	1276805,04			
690	408510,62	1276799,15			
691	408508,83	1276791,72			
692	408506,00	1276777,73			
693	408498,25	1276741,17			
694	408496,31	1276731,90			
121	408580,70	1276724,73			
695	408224,98	1276356,29			
696	408223,84	1276357,13			
697	408223,58	1276357,79			
698	408200,84	1276368,47			
699	408191,42	1276372,88			
700	408181,99	1276375,71			
701	408172,88	1276380,26			
702	408147,11	1276390,67			
703	408148,74	1276393,62			
704	408144,53	1276395,48			
705	408143,17	1276392,39			
706	408123,41	1276376,74			
707	408115,95	1276365,78			
708	408098,89	1276328,58			
709	408093,00	1276314,29			
710	408093,00	1276314,28			
711	408089,44	1276306,28			
712	408089,43	1276306,26			
713	408090,78	1276305,77			
714	408093,33	1276304,83			
715	408093,27	1276304,65			
716	408088,12	1276293,30			
717	408084,02	1276294,65			
718	408080,96	1276287,06			
719	408078,14	1276279,92			
720	408049,31	1276204,82			
721	408046,67	1276198,21			
722	408046,13	1276196,93			
723	408041,13	1276186,39			
724	408041,11	1276186,33			
725	408039,32	1276181,78			
726	408039,01	1276181,90			

Обозначение характерных точек границ	Координаты, м		Метод определения координат характерной точки	Средняя квадратическая погрешность положения характерной точки (M_t), м	Описание обозначения точки на местности (при наличии)
	X	У			
1	2	3	4	5	6
727	408015,21	1276131,69			
728	408038,55	1276120,63			
729	408037,63	1276118,72			
730	408043,09	1276115,92			
731	408044,12	1276117,99			
732	408099,49	1276091,74			
733	408097,39	1276087,44			
734	408104,01	1276084,18			
735	408112,00	1276081,88			
736	408132,61	1276087,89			
737	408139,66	1276092,45			
738	408144,96	1276108,25			
739	408235,09	1276066,15			
740	408233,73	1276063,58			
741	408231,18	1276058,77			
742	408227,13	1276051,16			
743	408226,07	1276049,03			
744	408233,63	1276045,38			
745	408226,63	1276031,90			
746	408225,11	1276029,30			
747	408219,60	1276018,65			
748	408216,16	1276013,68			
749	408211,88	1276007,49			
750	408206,17	1275999,24			
751	408204,36	1275996,45			
752	408199,33	1275986,21			
753	408197,00	1275981,81			
754	408194,83	1275977,72			
755	408194,41	1275976,91			
756	408184,50	1275957,03			
757	408183,63	1275954,47			
758	408182,68	1275952,51			
759	408180,81	1275948,61			
760	408174,91	1275936,39			
761	408172,57	1275929,39			
762	408170,67	1275923,64			
763	408168,95	1275918,52			
764	408161,61	1275904,32			
765	408154,96	1275891,97			
766	408154,50	1275891,08			
767	408152,71	1275887,66			
768	408150,85	1275884,11			
769	408147,78	1275878,24			
770	408131,61	1275844,54			
771	408130,44	1275842,57			
772	408130,15	1275842,08			
773	408120,18	1275823,49			
774	408119,02	1275821,99			
775	408116,98	1275819,38			
776	408112,87	1275814,09			
777	408104,62	1275797,53			

Обозначение характерных точек границ	Координаты, м		Метод определения координат характерной точки	Средняя квадратическая погрешность положения характерной точки (M_t), м	Описание обозначения точки на местности (при наличии)
	X	У			
1	2	3	4	5	6
778	408102,73	1275793,32			
779	408101,20	1275790,78			
780	408092,48	1275773,57			
781	408092,05	1275772,87			
782	408091,73	1275771,21			
783	408088,82	1275766,99			
784	408083,34	1275756,79			
785	408075,29	1275739,31			
786	408065,61	1275720,27			
787	408061,30	1275712,45			
788	408053,97	1275698,65			
789	408053,77	1275698,23			
790	408052,42	1275695,43			
791	408050,96	1275692,92			
792	408043,53	1275679,71			
793	408037,50	1275667,90			
794	408030,44	1275654,84			
795	408026,58	1275647,19			
796	408024,75	1275643,49			
797	408022,18	1275638,31			
798	408021,55	1275637,03			
799	408019,31	1275632,51			
800	408018,66	1275631,21			
801	408018,41	1275630,70			
802	408017,69	1275629,21			
803	408015,91	1275625,61			
804	408014,48	1275622,67			
805	408014,74	1275622,61			
806	408017,26	1275622,03			
807	408016,92	1275621,39			
808	408013,95	1275615,70			
809	408013,50	1275614,84			
810	408011,75	1275615,25			
811	408010,93	1275615,43			
812	408005,50	1275604,39			
813	407997,89	1275591,36			
814	407994,03	1275582,95			
815	407991,99	1275580,13			
816	407982,78	1275562,68			
817	407979,46	1275555,23			
818	407971,85	1275540,76			
819	407966,96	1275531,16			
820	407964,46	1275526,25			
821	407955,56	1275510,61			
822	407954,00	1275509,04			
823	407953,58	1275508,60			
824	407950,78	1275503,52			
825	407942,52	1275488,54			
826	407935,00	1275473,37			
827	407931,74	1275467,43			
828	407928,94	1275462,14			

Обозначение характерных точек границ	Координаты, м		Метод определения координат характерной точки	Средняя квадратическая погрешность положения характерной точки (M_t), м	Описание обозначения точки на местности (при наличии)
	X	У			
1	2	3	4	5	6
829	407926,43	1275457,41			
830	407925,65	1275456,33			
831	407923,01	1275452,65			
832	407917,35	1275444,77			
833	407908,40	1275428,85			
834	407904,31	1275422,49			
835	407897,82	1275411,12			
836	407891,18	1275399,62			
837	407889,16	1275396,13			
838	407885,15	1275389,20			
839	407874,54	1275369,83			
840	407866,75	1275356,82			
841	407855,82	1275336,74			
842	407844,61	1275317,40			
843	407834,63	1275298,88			
844	407832,99	1275296,80			
845	407814,88	1275263,91			
846	407813,47	1275261,00			
847	407811,71	1275257,57			
848	407807,10	1275248,69			
849	407803,14	1275241,03			
850	407791,88	1275221,79			
851	407781,47	1275202,92			
852	407772,26	1275184,79			
853	407761,81	1275165,99			
854	407760,34	1275162,97			
855	407760,07	1275162,42			
856	407757,14	1275156,36			
857	407746,49	1275137,06			
858	407745,61	1275135,64			
859	407740,41	1275127,33			
860	407738,60	1275124,21			
861	407733,46	1275115,39			
862	407728,82	1275107,41			
863	407728,60	1275107,01			
864	407725,01	1275100,54			
865	407718,37	1275088,57			
866	407710,06	1275074,96			
867	407703,91	1275064,38			
868	407694,73	1275049,36			
869	407687,85	1275035,82			
870	407680,10	1275022,80			
871	407674,35	1275013,50			
872	407673,78	1275012,58			
873	407672,03	1275009,46			
874	407668,73	1275003,59			
875	407658,43	1274985,25			
876	407658,05	1274985,42			
877	407654,55	1274987,00			
878	407652,24	1274988,04			
879	407635,84	1274964,65			

Обозначение характерных точек границ	Координаты, м		Метод определения координат характерной точки	Средняя квадратическая погрешность положения характерной точки (M_t), м	Описание обозначения точки на местности (при наличии)
	X	У			
1	2	3	4	5	6
880	407633,56	1274961,44			
881	407631,02	1274957,81			
882	407636,39	1274954,86			
883	407614,89	1274921,14			
884	407607,32	1274925,14			
885	407603,07	1274919,51			
886	407591,13	1274904,53			
887	407580,85	1274895,04			
888	407569,50	1274892,29			
889	407565,48	1274891,32			
890	407561,45	1274896,77			
891	407566,71	1274960,44			
892	407567,05	1275027,02			
893	407566,38	1275036,55			
894	407563,98	1275070,85			
895	407560,70	1275101,52			
896	407551,36	1275158,89			
897	407536,07	1275227,68			
898	407506,26	1275347,38			
899	407502,83	1275366,32			
900	407498,39	1275357,85			
901	407491,41	1275361,70			
902	407499,96	1275378,04			
903	407457,71	1275550,29			
904	407456,78	1275554,08			
905	407455,93	1275557,55			
906	407454,98	1275561,44			
907	407451,24	1275576,69			
908	407450,29	1275580,61			
909	407373,64	1275893,15			
910	407380,88	1275895,69			
911	407384,66	1275897,02			
912	407385,53	1275897,33			
913	407376,89	1275927,14			
914	407374,25	1275936,28			
915	407373,70	1275936,29			
916	407369,57	1275936,21			
917	407360,74	1275936,08			
918	407358,49	1275948,74			
919	407357,36	1275955,07			
920	407371,96	1275990,83			
921	407379,26	1276008,69			
922	407457,13	1276199,43			
923	407394,07	1276224,62			
924	407377,03	1276180,72			
925	407331,90	1276198,31			
926	407238,82	1276569,24			
927	407335,56	1276764,73			
928	407170,56	1276846,38			
929	407137,91	1276983,92			
930	407274,97	1277251,10			

Обозначение характерных точек границ	Координаты, м		Метод определения координат характерной точки	Средняя квадратическая погрешность положения характерной точки (M_t), м	Описание обозначения точки на местности (при наличии)
	X	У			
1	2	3	4	5	6
931	407675,48	1277061,94			
932	407799,42	1276986,88			
933	407797,21	1276984,86			
934	407795,01	1276979,95			
935	407794,48	1276975,32			
936	407747,75	1276831,10			
937	407745,90	1276830,75			
938	407731,26	1276786,41			
939	407733,40	1276778,13			
940	407731,97	1276773,76			
941	407709,78	1276705,86			
942	407710,69	1276705,43			
943	407706,56	1276692,97			
944	407704,15	1276685,77			
945	407698,27	1276668,10			
946	407687,69	1276636,79			
947	407681,27	1276617,84			
948	407708,86	1276605,05			
949	407725,18	1276597,49			
950	407729,80	1276595,34			
951	407744,56	1276587,30			
952	407773,00	1276572,72			
953	407777,55	1276570,39			
954	407813,89	1276551,78			
955	407814,70	1276553,49			
956	407821,37	1276567,46			
957	407833,34	1276561,22			
958	407834,96	1276565,43			
959	407845,90	1276593,76			
960	407846,63	1276595,93			
961	407856,36	1276591,65			
962	407859,64	1276594,01			
963	407868,89	1276598,44			
964	407869,51	1276598,74			
965	407873,45	1276610,39			
966	407877,49	1276621,80			
967	407882,76	1276636,90			
968	407888,29	1276652,15			
969	407900,07	1276686,10			
970	407900,57	1276685,85			
971	407902,01	1276689,70			
972	407954,88	1276665,68			
973	407961,99	1276681,94			
974	407991,70	1276662,67			
975	408038,87	1276642,64			
976	408049,07	1276663,11			
977	408057,02	1276683,66			
978	408043,47	1276690,26			
979	408070,33	1276760,37			
980	408069,70	1276763,98			
981	408072,39	1276771,34			

Обозначение характерных точек границ	Координаты, м		Метод определения координат характерной точки	Средняя квадратическая погрешность положения характерной точки (M_t), м	Описание обозначения точки на местности (при наличии)
	X	У			
1	2	3	4	5	6
982	408088,90	1276764,75			
983	408084,62	1276754,37			
984	408082,44	1276755,18			
985	408079,50	1276748,34			
986	408133,62	1276725,76			
987	408136,36	1276735,29			
988	408138,42	1276737,70			
989	408141,98	1276746,38			
990	408138,31	1276755,81			
991	408139,34	1276758,89			
992	408141,45	1276758,18			
993	408155,87	1276795,68			
994	408162,19	1276812,14			
995	408157,36	1276838,07			
996	408171,16	1276868,11			
997	408173,51	1276872,76			
998	408171,70	1276873,72			
999	408179,90	1276891,46			
1000	408177,32	1276928,75			
1001	408181,50	1276938,28			
1002	408178,07	1276939,75			
1003	408179,32	1276942,32			
1004	408186,63	1276939,25			
1005	408187,65	1276941,42			
1006	408190,31	1276951,91			
1007	408191,63	1276955,15			
1008	408188,83	1276955,97			
1009	408192,25	1276965,24			
1010	408175,23	1276971,62			
1011	408180,04	1276983,33			
1012	408199,00	1276981,92			
1013	408200,72	1276983,97			
1014	408204,15	1276990,59			
1015	408210,29	1277004,21			
1016	408219,53	1277021,01			
1017	408226,85	1277017,62			
1018	408239,62	1277011,71			
1019	408256,00	1277004,00			
1020	408275,12	1276994,90			
1021	408297,62	1276984,40			
1022	408313,18	1276978,18			
1023	408319,50	1276975,40			
1024	408376,87	1276948,04			
1025	408382,25	1276945,44			
1026	408385,18	1276945,51			
1027	408386,87	1276956,40			
1028	408388,81	1276965,82			
1029	408391,19	1276981,62			
1030	408384,58	1276983,25			
1031	408386,36	1276990,36			
1032	408391,93	1277019,04			

Обозначение характерных точек границ	Координаты, м		Метод определения координат характерной точки	Средняя квадратическая погрешность положения характерной точки (M_t), м	Описание обозначения точки на местности (при наличии)
	X	У			
1	2	3	4	5	6
1033	408379,69	1277021,35			
1034	408377,30	1277022,02			
1035	408377,20	1277022,21			
1036	408378,09	1277025,62			
1037	408376,54	1277025,90			
1038	408379,63	1277039,44			
1039	408382,53	1277039,03			
1040	408385,62	1277050,24			
1041	408389,70	1277049,33			
1042	408391,83	1277059,64			
1043	408396,54	1277058,64			
1044	408398,28	1277067,26			
1045	408399,09	1277067,08			
1046	408399,40	1277067,99			
1047	408400,67	1277078,88			
1048	408395,90	1277079,84			
1049	408397,04	1277089,20			
1050	408404,38	1277087,85			
1051	408404,93	1277088,05			
1052	408404,20	1277088,16			
1053	408404,71	1277092,26			
1054	408402,22	1277094,33			
1055	408402,68	1277095,76			
1056	408399,27	1277098,17			
1057	408404,29	1277116,00			
1058	408407,27	1277135,57			
1059	408405,96	1277141,34			
1060	408396,42	1277147,51			
1061	408396,36	1277147,75			
1062	408389,37	1277151,09			
1063	408233,63	1277212,19			
1064	408188,68	1277243,06			
1065	407990,33	1277319,54			
1066	407984,71	1277321,64			
1067	407980,58	1277323,14			
1068	407981,88	1277326,73			
1069	407916,53	1277351,77			
1070	407915,19	1277348,36			
1071	407879,79	1277360,79			
1072	407880,15	1277361,75			
1073	407803,38	1277390,55			
1074	407687,85	1277433,90			
1075	407557,86	1277163,49			
1076	407521,66	1277180,49			
1077	407509,60	1277186,06			
1078	407601,94	1277381,15			
1079	407570,98	1277393,48			
1080	407566,34	1277395,34			
1081	407671,55	1277660,16			
1082	407648,93	1277669,75			
1083	407742,41	1277822,35			

Обозначение характерных точек границ	Координаты, м		Метод определения координат характерной точки	Средняя квадратическая погрешность положения характерной точки (M_t), м	Описание обозначения точки на местности (при наличии)
	X	У			
1	2	3	4	5	6
1084	407745,54	1277826,82			
1085	407855,57	1278006,04			
1086	407859,19	1278004,27			
1087	408274,00	1277826,38			
1088	408352,73	1277785,25			
1089	408374,94	1277773,41			
1090	408447,50	1277807,00			
1091	408488,00	1277858,86			
1092	408907,00	1278385,31			
1093	408919,32	1278395,31			
1094	408985,99	1278387,38			
1095	408985,77	1278385,81			
1096	408985,32	1278382,59			
1097	408986,22	1278382,47			
1098	408990,32	1278381,93			
1099	408991,98	1278381,70			
1100	408991,13	1278375,79			
1101	408989,06	1278361,02			
1102	408988,72	1278358,66			
1103	408987,74	1278351,68			
1104	408986,97	1278346,26			
1105	408986,79	1278344,96			
1106	408986,06	1278340,39			
1107	408985,11	1278334,12			
1108	408983,76	1278325,14			
1109	408981,34	1278310,12			
1110	408979,66	1278297,98			
1111	408978,25	1278287,77			
1112	408979,79	1278287,49			
1113	408980,57	1278287,34			
1114	408978,02	1278275,81			
1115	408977,35	1278273,09			
1116	408976,71	1278270,47			
1117	408973,17	1278255,82			
1118	408969,30	1278239,89			
1119	408967,68	1278233,27			
1120	408967,17	1278231,14			
1121	408965,57	1278223,50			
1122	408965,02	1278220,91			
1123	408964,13	1278215,11			
1124	408963,35	1278210,03			
1125	408962,65	1278205,52			
1126	408953,74	1278147,61			
1127	408952,75	1278141,20			
1128	408948,15	1278111,26			
1129	408947,54	1278106,84			
1130	408946,94	1278102,55			
1131	408943,75	1278079,61			
1132	408943,15	1278075,87			
1133	408942,52	1278071,88			
1134	408942,21	1278069,86			

Обозначение характерных точек границ	Координаты, м		Метод определения координат характерной точки	Средняя квадратическая погрешность положения характерной точки (M_t), м	Описание обозначения точки на местности (при наличии)
	X	У			
1	2	3	4	5	6
1135	408940,33	1278059,36			
1136	408937,99	1278046,35			
1137	408937,24	1278042,17			
1138	408935,82	1278034,18			
1139	408932,32	1278014,64			
1140	408930,46	1278004,19			
1141	408925,47	1277969,10			
1142	408924,86	1277964,88			
1143	408921,16	1277938,72			
1144	408920,45	1277933,54			
1145	408920,30	1277932,55			
1146	408919,73	1277928,43			
1147	408915,36	1277897,00			
1148	408914,70	1277892,21			
1149	408913,31	1277882,28			
1150	408912,39	1277875,62			
1151	408911,37	1277868,31			
1152	408910,90	1277865,20			
1153	408910,61	1277863,19			
1154	408909,45	1277855,49			
1155	408905,28	1277827,65			
1156	408904,65	1277823,51			
1157	408900,93	1277798,67			
1158	408900,26	1277794,14			
1159	408897,05	1277772,32			
1160	408894,00	1277751,56			
1161	408893,46	1277747,83			
1162	408891,01	1277731,16			
1163	408888,39	1277715,62			
1164	408886,95	1277707,13			
1165	408886,80	1277706,19			
1166	408885,29	1277694,95			
1167	408883,10	1277680,21			
1168	408882,51	1277676,11			
1169	408878,99	1277652,30			
1170	408659,35	1277681,14			
1171	408650,36	1277611,61			
1172	408640,54	1277609,82			
1173	408637,64	1277609,29			
1174	408634,85	1277606,14			
1175	408632,41	1277603,35			
1176	408630,35	1277601,01			
1177	408629,84	1277597,87			
1178	408629,36	1277589,27			
1179	408627,41	1277576,79			
1180	408625,67	1277567,91			
1181	408625,28	1277565,89			
1182	408624,81	1277563,38			
1183	408624,68	1277562,85			
1184	408624,64	1277561,74			
1185	408623,89	1277539,94			

Обозначение характерных точек границ	Координаты, м		Метод определения координат характерной точки	Средняя квадратическая погрешность положения характерной точки (M_t), м	Описание обозначения точки на местности (при наличии)
	X	У			
1	2	3	4	5	6
1186	408623,67	1277538,32			
1187	408622,54	1277530,04			
1188	408620,58	1277516,62			
1189	408618,40	1277505,18			
1190	408614,97	1277497,15			
1191	408614,58	1277496,23			
1192	408614,12	1277495,16			
1193	408611,81	1277482,81			
1194	408610,02	1277468,27			
1195	408609,44	1277463,62			
1196	408608,00	1277455,91			
1197	408607,12	1277451,22			
1198	408606,74	1277446,26			
1199	408605,94	1277441,35			
1200	408602,97	1277424,00			
1201	408602,13	1277419,47			
1202	408601,35	1277413,70			
1203	408598,67	1277399,92			
1204	408596,50	1277389,19			
1205	408595,41	1277383,79			
1206	408594,57	1277379,39			
1207	408593,43	1277373,34			
1208	408590,95	1277360,04			
1209	408586,70	1277339,49			
1210	408582,50	1277320,38			
1211	408581,79	1277317,15			
1212	408578,64	1277297,91			
1213	408574,25	1277275,87			
1214	408573,40	1277271,54			
1215	408572,29	1277266,98			
1216	408572,07	1277266,10			
1217	408571,99	1277265,76			
1218	408568,57	1277248,42			
1219	408566,84	1277248,83			
1220	408560,06	1277217,06			
1221	408556,81	1277199,24			
1222	408555,84	1277193,91			
1223	408555,26	1277190,71			
1224	408554,35	1277185,78			
1225	408553,67	1277181,99			
1226	408550,65	1277166,37			
1227	408554,69	1277165,42			
1228	408551,09	1277132,79			
1229	408552,59	1277132,52			
1230	408551,88	1277128,69			
1231	408550,98	1277127,13			
1232	408548,93	1277127,47			
1233	408546,76	1277116,90			
1234	408539,71	1277086,08			
1235	408539,32	1277084,39			
1236	408535,16	1277063,85			

Обозначение характерных точек границ	Координаты, м		Метод определения координат характерной точки	Средняя квадратическая погрешность положения характерной точки (M_t), м	Описание обозначения точки на местности (при наличии)
	X	У			
1	2	3	4	5	6
1237	408533,76	1277056,89			
1238	408531,41	1277045,33			
1239	408530,85	1277045,08			
1240	408530,30	1277044,86			
1241	408527,64	1277030,92			
1242	408526,87	1277026,81			
1243	408525,45	1277019,42			
1244	408523,90	1277013,26			
1245	408523,29	1277009,68			
1246	408522,41	1277006,44			
1247	408521,63	1277002,49			
1248	408520,65	1276997,46			
1249	408520,47	1276996,61			
1250	408519,84	1276993,06			
1251	408516,23	1276972,76			
1252	408514,70	1276964,17			
1253	408514,08	1276960,73			
1254	408511,79	1276950,99			
1255	408509,44	1276940,99			
1256	408508,87	1276938,41			
1257	408508,46	1276936,48			
1258	408505,11	1276920,23			
1259	408503,20	1276907,78			
1260	408502,08	1276898,32			
1261	408499,25	1276878,21			
1262	408499,61	1276878,14			
1263	408502,60	1276877,50			
1264	408503,07	1276877,40			
1265	408502,03	1276871,07			
1266	408500,95	1276866,37			
1267	408498,18	1276866,97			
1268	408494,74	1276847,49			
1269	408494,73	1276844,55			
1270	408494,74	1276843,72			
1271	408489,42	1276818,41			
1272	408488,82	1276818,52			
1273	408487,79	1276818,68			
1274	408485,56	1276819,04			
1275	408481,44	1276802,71			
1276	408477,22	1276784,55			
1277	408475,94	1276779,21			
1278	408474,87	1276774,83			
1279	408471,02	1276758,97			
1280	408470,12	1276755,25			
1281	408467,26	1276743,50			
1282	408464,90	1276733,76			
1283	408463,55	1276728,18			
1284	408462,66	1276724,49			
1285	408456,58	1276698,59			
1286	408456,19	1276697,02			
1287	408455,96	1276696,09			

Обозначение характерных точек границ	Координаты, м		Метод определения координат характерной точки	Средняя квадратическая погрешность положения характерной точки (M_t), м	Описание обозначения точки на местности (при наличии)
	X	У			
1	2	3	4	5	6
1288	408454,98	1276692,21			
1289	408453,33	1276686,05			
1290	408450,16	1276674,29			
1291	408449,83	1276673,02			
1292	408449,63	1276672,61			
1293	408446,74	1276666,79			
1294	408446,79	1276666,37			
1295	408442,56	1276650,66			
1296	408441,64	1276646,68			
1297	408427,77	1276650,88	Картометрический метод	0.10	-
1298	408429,38	1276656,08	Картометрический метод	0.10	-
1299	408399,37	1276664,54	Картометрический метод	0.10	-
1300	408398,25	1276660,72	Картометрический метод	0.10	-
1301	408391,50	1276636,37	Картометрический метод	0.10	-
1302	408384,68	1276612,04	Картометрический метод	0.10	-
1303	408417,83	1276603,19	Картометрический метод	0.10	-
1304	408429,97	1276599,95	Картометрический метод	0.10	-
1305	408421,80	1276571,80	Картометрический метод	0.10	-
1306	408419,53	1276563,02	Картометрический метод	0.10	-
1307	408416,95	1276555,33	Картометрический метод	0.10	-
1308	408415,99	1276551,95	Картометрический метод	0.10	-
1309	408413,06	1276540,10	Картометрический метод	0.10	-
1310	408411,34	1276533,00	Картометрический метод	0.10	-
1311	408410,24	1276528,92	Картометрический метод	0.10	-
1312	408409,47	1276526,02	Картометрический метод	0.10	-
1313	408407,48	1276518,51	Картометрический метод	0.10	-
1314	408404,86	1276508,45	Картометрический метод	0.10	-
1315	408400,40	1276492,96	Картометрический метод	0.10	-
1316	408398,92	1276485,04	Картометрический метод	0.10	-
1317	408396,29	1276474,79	Картометрический метод	0.10	-
1318	408394,73	1276467,87	Картометрический метод	0.10	-
1319	408391,34	1276454,88	Картометрический метод	0.10	-
1320	408389,75	1276447,32	Картометрический метод	0.10	-
1321	408386,30	1276431,09	Картометрический метод	0.10	-
1322	408385,05	1276425,88	Картометрический метод	0.10	-
1323	408382,48	1276416,07	Картометрический метод	0.10	-
1324	408377,75	1276397,02	Картометрический метод	0.10	-
1325	408374,64	1276385,69	Картометрический метод	0.10	-
1326	408373,58	1276379,56	Картометрический метод	0.10	-
1327	408372,88	1276375,50	Картометрический метод	0.10	-
1328	408367,62	1276356,14	Картометрический метод	0.10	-
1329	408366,99	1276355,56	Картометрический метод	0.10	-
1330	408365,45	1276347,27	Картометрический метод	0.10	-
1331	408361,62	1276328,63	Картометрический метод	0.10	-
1332	408360,72	1276319,41	Картометрический метод	0.10	-
1333	408355,48	1276300,89	Картометрический метод	0.10	-
1334	408354,29	1276297,86	Картометрический метод	0.10	-
1335	408354,20	1276297,62	Картометрический метод	0.10	-
1336	408352,17	1276292,45	Картометрический метод	0.10	-
1337	408347,17	1276294,42	Картометрический метод	0.10	-
1338	408265,36	1276330,99	Картометрический метод	0.10	-

Обозначение характерных точек границ	Координаты, м		Метод определения координат характерной точки	Средняя квадратическая погрешность положения характерной точки (M_t), м	Описание обозначения точки на местности (при наличии)
	X	У			
1	2	3	4	5	6
695	408224,98	1276356,29	Картометрический метод	0.10	-
1339	407666,31	1276880,41	Картометрический метод	0.10	-
1340	407684,12	1276872,81	Картометрический метод	0.10	-
1341	407704,58	1276883,61	Картометрический метод	0.10	-
1342	407734,24	1276872,29	Картометрический метод	0.10	-
1343	407739,76	1276870,01	Картометрический метод	0.10	-
1344	407751,43	1276896,80	Картометрический метод	0.10	-
1345	407697,15	1276920,38	Картометрический метод	0.10	-
1346	407701,54	1276929,75	Картометрический метод	0.10	-
1347	407691,39	1276934,43	Картометрический метод	0.10	-
1348	407689,78	1276931,09	Картометрический метод	0.10	-
1349	407645,74	1276925,35	Картометрический метод	0.10	-
1350	407640,58	1276912,89	Картометрический метод	0.10	-
1351	407597,21	1276931,07	Картометрический метод	0.10	-
1352	407595,06	1276926,67	Картометрический метод	0.10	-
1353	407573,79	1276934,87	Картометрический метод	0.10	-
1354	407524,71	1276960,31	Картометрический метод	0.10	-
1355	407513,82	1276936,47	Картометрический метод	0.10	-
1356	407504,87	1276924,22	Картометрический метод	0.10	-
1357	407514,02	1276924,43	Картометрический метод	0.10	-
1358	407541,10	1276911,55	Картометрический метод	0.10	-
1359	407536,06	1276901,28	Картометрический метод	0.10	-
1360	407553,19	1276893,11	Картометрический метод	0.10	-
1361	407550,37	1276887,12	Картометрический метод	0.10	-
1362	407553,45	1276885,66	Картометрический метод	0.10	-
1363	407541,55	1276859,85	Картометрический метод	0.10	-
1364	407572,50	1276847,85	Картометрический метод	0.10	-
1365	407623,12	1276822,97	Картометрический метод	0.10	-
1366	407612,62	1276799,21	Картометрический метод	0.10	-
1367	407625,89	1276793,78	Картометрический метод	0.10	-
1368	407631,74	1276791,20	Картометрический метод	0.10	-
1369	407634,89	1276798,32	Картометрический метод	0.10	-
1370	407628,83	1276801,02	Картометрический метод	0.10	-
1371	407631,37	1276807,32	Картометрический метод	0.10	-
1372	407634,74	1276805,84	Картометрический метод	0.10	-
1373	407634,88	1276806,13	Картометрический метод	0.10	-
1374	407640,03	1276803,70	Картометрический метод	0.10	-
1375	407639,96	1276803,53	Картометрический метод	0.10	-
1376	407649,88	1276799,15	Картометрический метод	0.10	-
1377	407626,12	1276751,95	Картометрический метод	0.10	-
1378	407633,53	1276748,40	Картометрический метод	0.10	-
1379	407645,24	1276742,79	Картометрический метод	0.10	-
1380	407663,85	1276731,28	Картометрический метод	0.10	-
1381	407671,62	1276748,08	Картометрический метод	0.10	-
1382	407667,51	1276753,30	Картометрический метод	0.10	-
1383	407691,06	1276804,37	Картометрический метод	0.10	-
1384	407683,89	1276807,68	Картометрический метод	0.10	-
1385	407697,69	1276834,80	Картометрический метод	0.10	-
1386	407712,34	1276827,59	Картометрический метод	0.10	-
1387	407719,44	1276842,74	Картометрический метод	0.10	-
1388	407659,91	1276867,45	Картометрический метод	0.10	-

Обозначение характерных точек границ	Координаты, м		Метод определения координат характерной точки	Средняя квадратическая погрешность положения характерной точки (M_t), м	Описание обозначения точки на местности (при наличии)
	X	У			
1	2	3	4	5	6
1339	407666,31	1276880,41	Картометрический метод	0.10	-
1389	408309,81	1275475,16	Картометрический метод	0.10	-
1390	408322,32	1275469,93	Картометрический метод	0.10	-
1391	408334,89	1275463,86	Картометрический метод	0.10	-
1392	408375,56	1275444,19	Картометрический метод	0.10	-
1393	408385,16	1275439,55	Картометрический метод	0.10	-
1394	408580,63	1275345,49	Картометрический метод	0.10	-
1395	408624,70	1275325,66	Картометрический метод	0.10	-
1396	408718,91	1275283,25	Картометрический метод	0.10	-
1397	408724,72	1275280,64	Картометрический метод	0.10	-
1398	408774,76	1275258,46	Картометрический метод	0.10	-
1399	408769,32	1275246,14	Картометрический метод	0.10	-
1400	408755,60	1275214,48	Картометрический метод	0.10	-
1401	408739,24	1275176,94	Картометрический метод	0.10	-
1402	408586,88	1274826,66	Картометрический метод	0.10	-
1403	408359,56	1274425,38	Картометрический метод	0.10	-
1404	408190,14	1274373,79	Картометрический метод	0.10	-
1405	407901,62	1274551,26	Картометрический метод	0.10	-
1406	407896,60	1274540,92	Картометрический метод	0.10	-
1407	407814,14	1274586,14	Картометрический метод	0.10	-
1408	407821,75	1274600,39	Картометрический метод	0.10	-
1409	407803,76	1274611,46	Картометрический метод	0.10	-
1410	407799,50	1274604,01	Картометрический метод	0.10	-
1411	407710,58	1274653,23	Картометрический метод	0.10	-
1412	407710,62	1274653,30	Картометрический метод	0.10	-
1413	407662,87	1274679,25	Картометрический метод	0.10	-
1414	407671,97	1274696,78	Картометрический метод	0.10	-
1415	407719,11	1274668,67	Картометрический метод	0.10	-
1416	407730,93	1274663,42	Картометрический метод	0.10	-
1417	407778,74	1274760,39	Картометрический метод	0.10	-
1418	407601,35	1274856,79	Картометрический метод	0.10	-
1419	407621,96	1274875,85	Картометрический метод	0.10	-
1420	407633,41	1274890,19	Картометрический метод	0.10	-
1421	407639,90	1274886,80	Картометрический метод	0.10	-
1422	407646,31	1274895,09	Картометрический метод	0.10	-
1423	407640,71	1274899,64	Картометрический метод	0.10	-
1424	407653,08	1274916,03	Картометрический метод	0.10	-
1425	407670,04	1274940,32	Картометрический метод	0.10	-
1426	407671,80	1274942,83	Картометрический метод	0.10	-
1427	407674,33	1274946,43	Картометрический метод	0.10	-
1428	407684,62	1274961,08	Картометрический метод	0.10	-
1429	407687,03	1274964,49	Картометрический метод	0.10	-
1430	407696,14	1274977,46	Картометрический метод	0.10	-
1431	407699,65	1274982,47	Картометрический метод	0.10	-
1432	407716,27	1275006,63	Картометрический метод	0.10	-
1433	407719,17	1275011,05	Картометрический метод	0.10	-
1434	407726,26	1275021,81	Картометрический метод	0.10	-
1435	407734,08	1275033,69	Картометрический метод	0.10	-
1436	407744,75	1275053,87	Картометрический метод	0.10	-
1437	407767,19	1275100,41	Картометрический метод	0.10	-
1438	407776,04	1275117,79	Картометрический метод	0.10	-

Обозначение характерных точек границ	Координаты, м		Метод определения координат характерной точки	Средняя квадратическая погрешность положения характерной точки (M_t), м	Описание обозначения точки на местности (при наличии)
	X	У			
1	2	3	4	5	6
1439	407802,64	1275171,18	Картометрический метод	0.10	-
1440	407818,53	1275201,20	Картометрический метод	0.10	-
1441	407821,68	1275207,98	Картометрический метод	0.10	-
1442	407827,55	1275219,12	Картометрический метод	0.10	-
1443	407836,72	1275238,35	Картометрический метод	0.10	-
1444	407843,25	1275251,01	Картометрический метод	0.10	-
1445	407849,09	1275262,25	Картометрический метод	0.10	-
1446	407850,79	1275265,25	Картометрический метод	0.10	-
1447	407857,91	1275280,02	Картометрический метод	0.10	-
1448	407861,27	1275286,89	Картометрический метод	0.10	-
1449	407867,17	1275298,08	Картометрический метод	0.10	-
1450	407878,17	1275319,01	Картометрический метод	0.10	-
1451	407885,70	1275333,05	Картометрический метод	0.10	-
1452	407892,13	1275346,25	Картометрический метод	0.10	-
1453	407897,95	1275356,48	Картометрический метод	0.10	-
1454	407901,53	1275365,70	Картометрический метод	0.10	-
1455	407903,29	1275370,20	Картометрический метод	0.10	-
1456	407905,13	1275374,93	Картометрический метод	0.10	-
1457	407921,74	1275409,72	Картометрический метод	0.10	-
1458	407927,50	1275421,18	Картометрический метод	0.10	-
1459	407943,58	1275453,16	Картометрический метод	0.10	-
1460	407944,96	1275455,64	Картометрический метод	0.10	-
1461	407951,60	1275468,36	Картометрический метод	0.10	-
1462	407957,61	1275479,55	Картометрический метод	0.10	-
1463	407967,12	1275499,32	Картометрический метод	0.10	-
1464	407973,82	1275512,05	Картометрический метод	0.10	-
1465	407975,55	1275514,25	Картометрический метод	0.10	-
1466	407975,98	1275514,80	Картометрический метод	0.10	-
1467	407985,32	1275530,47	Картометрический метод	0.10	-
1468	407993,87	1275546,70	Картометрический метод	0.10	-
1469	407998,67	1275554,55	Картометрический метод	0.10	-
1470	408002,20	1275561,13	Картометрический метод	0.10	-
1471	408004,19	1275564,20	Картометрический метод	0.10	-
1472	408015,94	1275585,97	Картометрический метод	0.10	-
1473	408020,22	1275593,90	Картометрический метод	0.10	-
1474	408021,10	1275595,52	Картометрический метод	0.10	-
1475	408028,95	1275608,82	Картометрический метод	0.10	-
1476	408031,29	1275612,79	Картометрический метод	0.10	-
1477	408037,37	1275612,63	Картометрический метод	0.10	-
1478	408042,45	1275621,51	Картометрический метод	0.10	-
1479	408170,92	1275544,28	Картометрический метод	0.10	-
1480	408243,53	1275503,69	Картометрический метод	0.10	-
1481	408241,69	1275499,80	Картометрический метод	0.10	-
1482	408292,82	1275474,69	Картометрический метод	0.10	-
1483	408306,24	1275468,00	Картометрический метод	0.10	-
1389	408309,81	1275475,16	Картометрический метод	0.10	-
1484	408212,80	1277584,66	Картометрический метод	0.10	-
1485	408240,68	1277573,83	Картометрический метод	0.10	-
1486	408242,63	1277573,08	Картометрический метод	0.10	-
1487	408232,58	1277544,15	Картометрический метод	0.10	-
1488	408224,10	1277519,48	Картометрический метод	0.10	-

Обозначение характерных точек границ	Координаты, м		Метод определения координат характерной точки	Средняя квадратическая погрешность положения характерной точки (M_t), м	Описание обозначения точки на местности (при наличии)
	X	У			
1	2	3	4	5	6
1489	408257,12	1277509,91	Картометрический метод	0.10	-
1490	408265,09	1277534,29	Картометрический метод	0.10	-
1491	408273,75	1277560,98	Картометрический метод	0.10	-
1492	408278,56	1277575,70	Картометрический метод	0.10	-
1493	408278,75	1277576,27	Картометрический метод	0.10	-
1494	408285,54	1277596,86	Картометрический метод	0.10	-
1495	408242,96	1277610,15	Картометрический метод	0.10	-
1496	408218,62	1277598,55	Картометрический метод	0.10	-
1484	408212,80	1277584,66	Картометрический метод	0.10	-
1497	408496,20	1277696,37	Картометрический метод	0.10	-
1498	408498,62	1277754,85	Картометрический метод	0.10	-
1499	408344,60	1277766,46	Картометрический метод	0.10	-
1500	408319,75	1277709,09	Картометрический метод	0.10	-
1501	408433,67	1277676,54	Картометрический метод	0.10	-
1502	408494,65	1277658,79	Картометрический метод	0.10	-
1497	408496,20	1277696,37	Картометрический метод	0.10	-
1503	408360,21	1277354,07	Картометрический метод	0.10	-
1504	408465,66	1277334,69	Картометрический метод	0.10	-
1505	408485,29	1277441,56	Картометрический метод	0.10	-
1506	408379,85	1277460,94	Картометрический метод	0.10	-
1503	408360,21	1277354,07	Картометрический метод	0.10	-
1507	408599,13	1277829,85	Картометрический метод	0.10	-
1508	408630,09	1277827,69	Картометрический метод	0.10	-
1509	408632,27	1277858,96	Картометрический метод	0.10	-
1510	408601,31	1277861,12	Картометрический метод	0.10	-
1507	408599,13	1277829,85	Картометрический метод	0.10	-
1511	408823,55	1275961,14	Картометрический метод	0.10	-
1512	408829,39	1275925,31	Картометрический метод	0.10	-
1513	408876,22	1275856,31	Картометрический метод	0.10	-
1514	408923,04	1275897,45	Картометрический метод	0.10	-
1515	408947,89	1275943,81	Картометрический метод	0.10	-
1516	408954,87	1275956,86	Картометрический метод	0.10	-
1517	408979,21	1276015,85	Картометрический метод	0.10	-
1518	408982,60	1276023,88	Картометрический метод	0.10	-
1519	408984,28	1276027,88	Картометрический метод	0.10	-
1520	408986,19	1276032,28	Картометрический метод	0.10	-
1521	408985,19	1276035,52	Картометрический метод	0.10	-
1522	408890,48	1276084,02	Картометрический метод	0.10	-
1523	408886,84	1276077,81	Картометрический метод	0.10	-
1524	408883,21	1276071,63	Картометрический метод	0.10	-
1525	408876,30	1276075,67	Картометрический метод	0.10	-
1526	408874,70	1276077,55	Картометрический метод	0.10	-
1527	408863,85	1276052,78	Картометрический метод	0.10	-
1511	408823,55	1275961,14	Картометрический метод	0.10	-
1528	408896,27	1277553,56	Картометрический метод	0.10	-
1529	408904,89	1277552,71	Картометрический метод	0.10	-
1530	408900,23	1277519,47	Картометрический метод	0.10	-
1531	408915,52	1277517,20	Картометрический метод	0.10	-
1532	408923,31	1277516,09	Картометрический метод	0.10	-
1533	408924,67	1277515,82	Картометрический метод	0.10	-
1534	408945,26	1277512,70	Картометрический метод	0.10	-

Обозначение характерных точек границ	Координаты, м		Метод определения координат характерной точки	Средняя квадратическая погрешность положения характерной точки (M_t), м	Описание обозначения точки на местности (при наличии)
	X	У			
1	2	3	4	5	6
1535	408946,08	1277515,85	Картометрический метод	0.10	-
1536	408946,46	1277517,86	Картометрический метод	0.10	-
1537	408948,57	1277529,63	Картометрический метод	0.10	-
1538	408949,07	1277529,71	Картометрический метод	0.10	-
1539	408949,32	1277531,14	Картометрический метод	0.10	-
1540	408946,67	1277531,58	Картометрический метод	0.10	-
1541	408948,64	1277544,38	Картометрический метод	0.10	-
1542	408952,05	1277544,01	Картометрический метод	0.10	-
1543	408952,94	1277550,82	Картометрический метод	0.10	-
1544	408953,83	1277552,86	Картометрический метод	0.10	-
1545	408954,27	1277557,03	Картометрический метод	0.10	-
1546	408951,88	1277560,68	Картометрический метод	0.10	-
1547	408952,87	1277564,82	Картометрический метод	0.10	-
1548	408951,29	1277566,59	Картометрический метод	0.10	-
1549	408947,23	1277567,76	Картометрический метод	0.10	-
1550	408949,70	1277581,88	Картометрический метод	0.10	-
1551	408950,96	1277588,73	Картометрический метод	0.10	-
1552	408916,06	1277596,49	Картометрический метод	0.10	-
1553	408915,12	1277592,46	Картометрический метод	0.10	-
1554	408901,49	1277594,38	Картометрический метод	0.10	-
1528	408896,27	1277553,56	Картометрический метод	0.10	-
1555	409215,87	1276612,01	Картометрический метод	0.10	-
1556	409241,34	1276605,52	Картометрический метод	0.10	-
1557	409244,73	1276618,86	Картометрический метод	0.10	-
1558	409219,27	1276625,34	Картометрический метод	0.10	-
1555	409215,87	1276612,01	Картометрический метод	0.10	-

3. Сведения о характерных точках части (частей) границы объекта

Обозначение характерных точек части границы	Координаты, м		Метод определения координат характерной точки	Средняя квадратическая погрешность положения характерной точки (M_t), м	Описание обозначения точки на местности (при наличии)
	X	У			
1	2	3	4	5	6
-	-	-	-	-	-

Приложение 7
к уточнению Правил
землепользования и застройки
сельского поселения Шигоны
муниципального района
Шигонский Самарской области

ФРАГМЕНТ КАРТЫ ГРАДОСТРОИТЕЛЬНОГО ЗОНИРОВАНИЯ СЕЛЬСКОГО ПОСЕЛЕНИЯ ШИГОНЫ (ТЕРРИТОРИЯ, РАСПОЛОЖЕННАЯ: САМАРСКАЯ ОБЛАСТЬ, МУНИЦИПАЛЬНЫЙ РАЙОН ШИГОНСКИЙ, СЕЛЬСКОЕ ПОСЕЛЕНИЕ ШИГОНЫ, С. ШИГОНЫ, КАДАСТРОВЫЙ КВАРТАЛ 63:37:1603015)

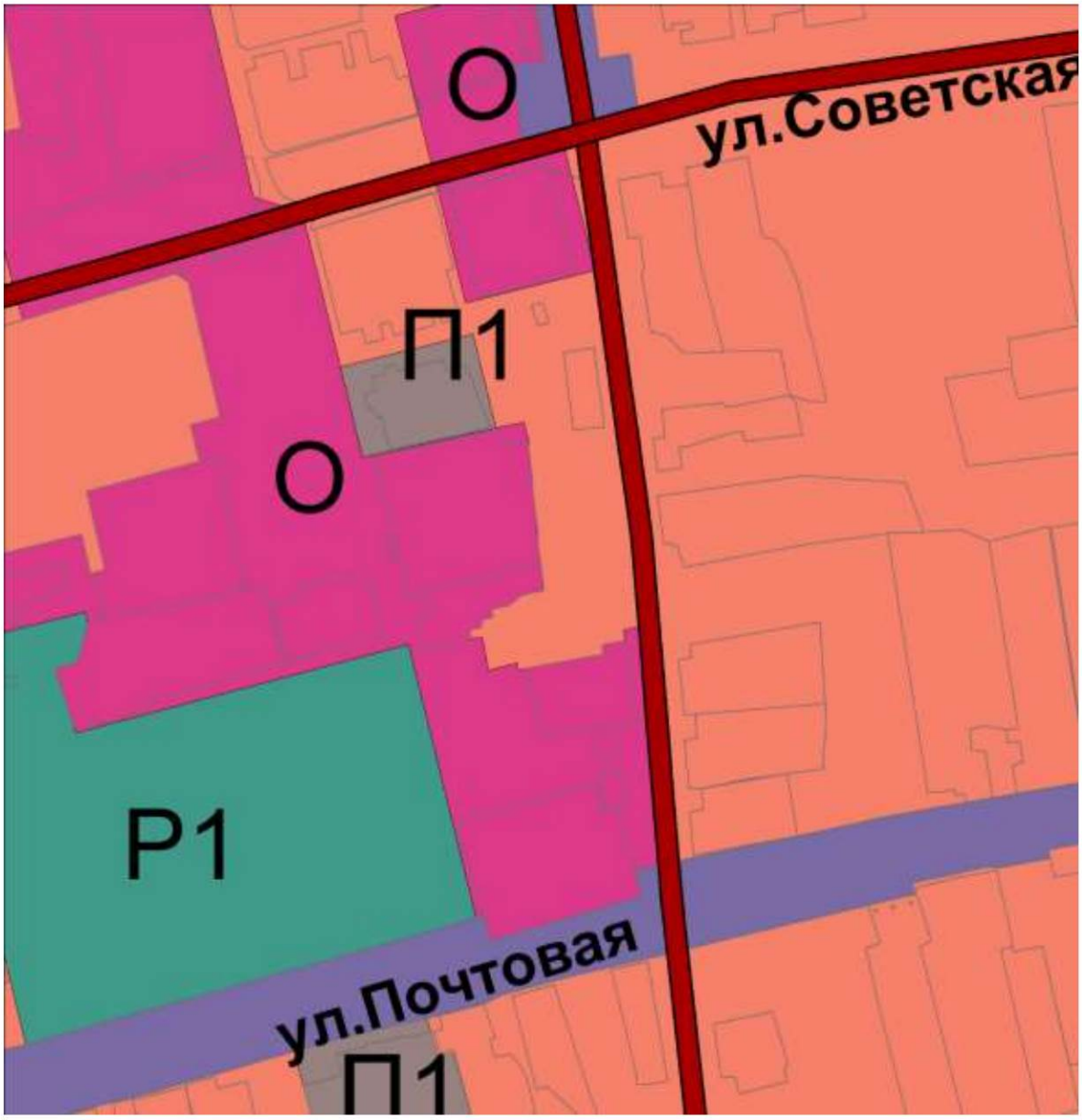

Масштаб 1:3000

Приложение 8
к уточнению Правил
землепользования и застройки
сельского поселения Шигоны
муниципального района
Шигонский Самарской области

ГРАФИЧЕСКОЕ ОПИСАНИЕ
местоположения границ территориальной зоны
Общественно – деловая зона (О)
(наименование объекта, местоположение границ которого описано (далее - объект)

Раздел 1

Сведения об объекте		
№ п/п	Характеристики объекта	Описание характеристик
1	2	3
1	Местоположение объекта	Самарская область, муниципальный район Шигонский, сельское поселение Шигоны, село Шигоны
2	Площадь объекта +/- величина погрешности определения площади (Р+/- Дельта Р)	266385,82кв.м
3	Иные характеристики объекта	–

Раздел 2

Сведения о местоположении границ объекта

1. Система координат МСК-63, зона 1

2. Сведения о характерных точках границ объекта

Обозначение характерных точек границ	Координаты, м		Метод определения координат характерной точки	Средняя квадратическая погрешность положения характерной точки (M_t), м	Описание обозначения точки на местности (при наличии)
	X	У			
1	2	3	4	5	6
1	407566,34	1277395,34	Картометрический метод	0.10	-
2	407570,98	1277393,48	Картометрический метод	0.10	-
3	407601,94	1277381,15	Картометрический метод	0.10	-
4	407509,60	1277186,06	Картометрический метод	0.10	-
5	407367,88	1277254,24	Картометрический метод	0.10	-
6	407648,93	1277669,75	Картометрический метод	0.10	-
7	407671,55	1277660,16	Картометрический метод	0.10	-
1	407566,34	1277395,34	Картометрический метод	0.10	-
8	407672,14	1276899,66	Картометрический метод	0.10	-
9	407640,58	1276912,89	Картометрический метод	0.10	-
10	407645,74	1276925,35	Картометрический метод	0.10	-
11	407689,78	1276931,09	Картометрический метод	0.10	-
12	407691,39	1276934,43	Картометрический метод	0.10	-
13	407701,54	1276929,75	Картометрический метод	0.10	-
14	407697,15	1276920,38	Картометрический метод	0.10	-

Обозначение характерных точек границ	Координаты, м		Метод определения координат характерной точки	Средняя квадратическая погрешность положения характерной точки (M_t), м	Описание обозначения точки на местности (при наличии)
	X	У			
1	2	3	4	5	6
15	407751,43	1276896,80	Картометрический метод	0.10	-
16	407739,76	1276870,01	Картометрический метод	0.10	-
17	407734,24	1276872,29	Картометрический метод	0.10	-
18	407704,58	1276883,61	Картометрический метод	0.10	-
19	407684,12	1276872,81	Картометрический метод	0.10	-
20	407666,31	1276880,41	Картометрический метод	0.10	-
21	407672,00	1276891,93	Картометрический метод	0.10	-
8	407672,14	1276899,66	Картометрический метод	0.10	-
22	407723,18	1277351,59	Картометрический метод	0.10	-
23	407747,55	1277398,27	Картометрический метод	0.10	-
24	407774,69	1277389,94	Картометрический метод	0.10	-
25	407758,50	1277332,97	Картометрический метод	0.10	-
22	407723,18	1277351,59	Картометрический метод	0.10	-
26	408093,00	1276314,28	Картометрический метод	0.10	-
27	408098,89	1276328,58	Картометрический метод	0.10	-
28	408115,95	1276365,78	Картометрический метод	0.10	-
29	408123,41	1276376,74	Картометрический метод	0.10	-
30	408143,17	1276392,39	Картометрический метод	0.10	-
31	408144,53	1276395,48	Картометрический метод	0.10	-
32	408148,74	1276393,62	Картометрический метод	0.10	-
33	408147,11	1276390,67	Картометрический метод	0.10	-
34	408172,88	1276380,26	Картометрический метод	0.10	-
35	408181,99	1276375,71	Картометрический метод	0.10	-
36	408191,42	1276372,88	Картометрический метод	0.10	-
37	408200,84	1276368,47	Картометрический метод	0.10	-
38	408223,58	1276357,79	Картометрический метод	0.10	-
39	408223,84	1276357,13	Картометрический метод	0.10	-
40	408224,98	1276356,29	Картометрический метод	0.10	-
41	408265,36	1276330,99	Картометрический метод	0.10	-
42	408347,17	1276294,42	Картометрический метод	0.10	-
43	408345,21	1276289,18	Картометрический метод	0.10	-
44	408341,50	1276280,22	Картометрический метод	0.10	-
45	408339,10	1276274,44	Картометрический метод	0.10	-
46	408338,69	1276273,45	Картометрический метод	0.10	-
47	408337,56	1276270,73	Картометрический метод	0.10	-
48	408337,11	1276269,61	Картометрический метод	0.10	-
49	408322,60	1276236,68	Картометрический метод	0.10	-
50	408319,11	1276226,76	Картометрический метод	0.10	-
51	408317,61	1276222,46	Картометрический метод	0.10	-
52	408317,03	1276221,29	Картометрический метод	0.10	-
53	408308,24	1276203,43	Картометрический метод	0.10	-
54	408298,73	1276187,52	Картометрический метод	0.10	-
55	408296,13	1276182,52	Картометрический метод	0.10	-
56	408294,27	1276178,92	Картометрический метод	0.10	-
57	408291,96	1276174,47	Картометрический метод	0.10	-
58	408287,37	1276165,60	Картометрический метод	0.10	-
59	408275,02	1276141,80	Картометрический метод	0.10	-
60	408265,61	1276123,62	Картометрический метод	0.10	-
61	408261,24	1276115,37	Картометрический метод	0.10	-
62	408256,61	1276106,62	Картометрический метод	0.10	-
63	408238,40	1276072,37	Картометрический метод	0.10	-

Обозначение характерных точек границ	Координаты, м		Метод определения координат характерной точки	Средняя квадратическая погрешность положения характерной точки (M_t), м	Описание обозначения точки на местности (при наличии)
	X	У			
1	2	3	4	5	6
64	408238,05	1276071,72	Картометрический метод	0.10	-
65	408236,97	1276069,70	Картометрический метод	0.10	-
66	408235,09	1276066,15	Картометрический метод	0.10	-
67	408144,96	1276108,25	Картометрический метод	0.10	-
68	408114,15	1276122,64	Картометрический метод	0.10	-
69	408099,49	1276091,74	Картометрический метод	0.10	-
70	408044,12	1276117,99	Картометрический метод	0.10	-
71	408043,09	1276115,92	Картометрический метод	0.10	-
72	408037,63	1276118,72	Картометрический метод	0.10	-
73	408038,55	1276120,63	Картометрический метод	0.10	-
74	408015,21	1276131,69	Картометрический метод	0.10	-
75	408039,01	1276181,90	Картометрический метод	0.10	-
76	408039,32	1276181,78	Картометрический метод	0.10	-
77	408041,11	1276186,33	Картометрический метод	0.10	-
78	408046,13	1276196,93	Картометрический метод	0.10	-
79	408046,67	1276198,21	Картометрический метод	0.10	-
80	408049,31	1276204,82	Картометрический метод	0.10	-
81	408078,14	1276279,92	Картометрический метод	0.10	-
82	408080,96	1276287,06	Картометрический метод	0.10	-
83	408084,02	1276294,65	Картометрический метод	0.10	-
84	408088,12	1276293,30	Картометрический метод	0.10	-
85	408093,27	1276304,65	Картометрический метод	0.10	-
86	408093,33	1276304,83	Картометрический метод	0.10	-
87	408090,78	1276305,77	Картометрический метод	0.10	-
88	408089,44	1276306,28	Картометрический метод	0.10	-
26	408093,00	1276314,28	Картометрический метод	0.10	-
89	408083,85	1276802,75	Картометрический метод	0.10	-
90	408071,23	1276807,81	Картометрический метод	0.10	-
91	408066,87	1276796,79	Картометрический метод	0.10	-
92	408028,32	1276816,56	Картометрический метод	0.10	-
93	408046,25	1276859,67	Картометрический метод	0.10	-
94	408081,50	1276842,25	Картометрический метод	0.10	-
95	408079,20	1276836,92	Картометрический метод	0.10	-
96	408089,49	1276832,15	Картометрический метод	0.10	-
97	408094,71	1276842,49	Картометрический метод	0.10	-
98	408117,14	1276833,05	Картометрический метод	0.10	-
99	408115,93	1276830,26	Картометрический метод	0.10	-
100	408088,90	1276764,75	Картометрический метод	0.10	-
101	408072,39	1276771,34	Картометрический метод	0.10	-
89	408083,85	1276802,75	Картометрический метод	0.10	-
102	408097,05	1276988,23	Картометрический метод	0.10	-
103	408103,98	1277001,32	Картометрический метод	0.10	-
104	408129,38	1276990,17	Картометрический метод	0.10	-
105	408123,73	1276974,67	Картометрический метод	0.10	-
106	408145,72	1276961,96	Картометрический метод	0.10	-
107	408144,98	1276958,90	Картометрический метод	0.10	-
108	408161,53	1276951,34	Картометрический метод	0.10	-
109	408147,14	1276920,63	Картометрический метод	0.10	-
110	408112,61	1276934,50	Картометрический метод	0.10	-
111	408112,72	1276956,01	Картометрический метод	0.10	-
112	408107,86	1276970,57	Картометрический метод	0.10	-

Обозначение характерных точек границ	Координаты, м		Метод определения координат характерной точки	Средняя квадратическая погрешность положения характерной точки (M_t), м	Описание обозначения точки на местности (при наличии)
	X	У			
1	2	3	4	5	6
113	408102,69	1276979,83	Картометрический метод	0.10	-
102	408097,05	1276988,23	Картометрический метод	0.10	-
114	408200,64	1275597,10	Картометрический метод	0.10	-
115	408334,87	1275532,56	Картометрический метод	0.10	-
116	408327,86	1275517,22	Картометрический метод	0.10	-
117	408327,19	1275515,86	Картометрический метод	0.10	-
118	408323,38	1275508,28	Картометрический метод	0.10	-
119	408314,44	1275512,76	Картометрический метод	0.10	-
120	408308,63	1275515,27	Картометрический метод	0.10	-
121	408305,66	1275509,18	Картометрический метод	0.10	-
122	408287,09	1275518,48	Картометрический метод	0.10	-
123	408292,66	1275529,34	Картометрический метод	0.10	-
124	408275,74	1275536,66	Картометрический метод	0.10	-
125	408266,59	1275540,63	Картометрический метод	0.10	-
126	408262,25	1275542,51	Картометрический метод	0.10	-
127	408244,71	1275502,01	Картометрический метод	0.10	-
128	408248,24	1275500,45	Картометрический метод	0.10	-
129	408257,33	1275496,43	Картометрический метод	0.10	-
130	408261,04	1275494,79	Картометрический метод	0.10	-
131	408264,39	1275500,93	Картометрический метод	0.10	-
132	408270,66	1275497,51	Картометрический метод	0.10	-
133	408279,38	1275491,34	Картометрический метод	0.10	-
134	408291,95	1275485,42	Картометрический метод	0.10	-
135	408298,52	1275481,66	Картометрический метод	0.10	-
136	408309,81	1275475,16	Картометрический метод	0.10	-
137	408306,24	1275468,00	Картометрический метод	0.10	-
138	408292,82	1275474,69	Картометрический метод	0.10	-
139	408241,69	1275499,80	Картометрический метод	0.10	-
140	408243,53	1275503,69	Картометрический метод	0.10	-
141	408170,92	1275544,28	Картометрический метод	0.10	-
142	408171,88	1275545,91	Картометрический метод	0.10	-
143	408194,24	1275585,72	Картометрический метод	0.10	-
114	408200,64	1275597,10	Картометрический метод	0.10	-
144	408684,04	1276151,12	Картометрический метод	0.10	-
145	408670,40	1276150,07	Картометрический метод	0.10	-
146	408657,26	1276119,87	Картометрический метод	0.10	-
147	408615,53	1276137,87	Картометрический метод	0.10	-
148	408624,28	1276157,49	Картометрический метод	0.10	-
149	408580,08	1276178,59	Картометрический метод	0.10	-
150	408609,73	1276243,35	Картометрический метод	0.10	-
151	408621,09	1276238,26	Картометрический метод	0.10	-
152	408627,09	1276250,86	Картометрический метод	0.10	-
153	408632,53	1276247,37	Картометрический метод	0.10	-
154	408671,20	1276227,26	Картометрический метод	0.10	-
155	408671,18	1276227,22	Картометрический метод	0.10	-
156	408678,91	1276223,10	Картометрический метод	0.10	-
157	408678,07	1276218,27	Картометрический метод	0.10	-
158	408688,90	1276215,30	Картометрический метод	0.10	-
159	408694,80	1276216,60	Картометрический метод	0.10	-
160	408703,59	1276218,48	Картометрический метод	0.10	-
161	408705,24	1276213,84	Картометрический метод	0.10	-

Обозначение характерных точек границ	Координаты, м		Метод определения координат характерной точки	Средняя квадратическая погрешность положения характерной точки (M_t), м	Описание обозначения точки на местности (при наличии)
	X	У			
1	2	3	4	5	6
162	408707,82	1276206,58	Картометрический метод	0.10	-
163	408706,98	1276206,45	Картометрический метод	0.10	-
164	408724,77	1276164,26	Картометрический метод	0.10	-
165	408709,76	1276159,42	Картометрический метод	0.10	-
144	408684,04	1276151,12	Картометрический метод	0.10	-
166	408535,41	1276118,98	Картометрический метод	0.10	-
167	408497,32	1276037,45	Картометрический метод	0.10	-
168	408306,50	1276127,91	Картометрический метод	0.10	-
169	408314,76	1276138,33	Картометрический метод	0.10	-
170	408316,89	1276141,02	Картометрический метод	0.10	-
171	408329,51	1276171,28	Картометрический метод	0.10	-
172	408330,92	1276174,62	Картометрический метод	0.10	-
173	408332,53	1276178,36	Картометрический метод	0.10	-
174	408337,35	1276189,64	Картометрический метод	0.10	-
175	408344,93	1276207,38	Картометрический метод	0.10	-
176	408345,43	1276209,06	Картометрический метод	0.10	-
177	408506,80	1276133,10	Картометрический метод	0.10	-
178	408525,55	1276123,19	Картометрический метод	0.10	-
166	408535,41	1276118,98	Картометрический метод	0.10	-
179	408433,67	1277676,54	Картометрический метод	0.10	-
180	408319,75	1277709,09	Картометрический метод	0.10	-
181	408344,60	1277766,46	Картометрический метод	0.10	-
182	408498,62	1277754,85	Картометрический метод	0.10	-
183	408496,20	1277696,37	Картометрический метод	0.10	-
184	408443,93	1277711,38	Картометрический метод	0.10	-
179	408433,67	1277676,54	Картометрический метод	0.10	-
185	408360,21	1277354,07	Картометрический метод	0.10	-
186	408379,85	1277460,94	Картометрический метод	0.10	-
187	408485,29	1277441,56	Картометрический метод	0.10	-
188	408465,66	1277334,69	Картометрический метод	0.10	-
185	408360,21	1277354,07	Картометрический метод	0.10	-
189	408573,38	1276708,75	Картометрический метод	0.10	-
190	408570,08	1276709,19	Картометрический метод	0.10	-
191	408564,99	1276682,03	Картометрический метод	0.10	-
192	408564,39	1276679,11	Картометрический метод	0.10	-
193	408566,86	1276678,57	Картометрический метод	0.10	-
194	408564,57	1276668,41	Картометрический метод	0.10	-
195	408576,18	1276666,37	Картометрический метод	0.10	-
196	408575,37	1276662,50	Картометрический метод	0.10	-
197	408578,63	1276661,78	Картометрический метод	0.10	-
198	408579,68	1276666,08	Картометрический метод	0.10	-
199	408582,20	1276666,11	Картометрический метод	0.10	-
200	408583,04	1276670,07	Картометрический метод	0.10	-
201	408585,94	1276669,60	Картометрический метод	0.10	-
202	408587,24	1276675,53	Картометрический метод	0.10	-
203	408590,92	1276680,44	Картометрический метод	0.10	-
204	408592,71	1276688,10	Картометрический метод	0.10	-
205	408593,28	1276688,03	Картометрический метод	0.10	-
206	408603,73	1276686,69	Картометрический метод	0.10	-
207	408604,67	1276686,54	Картометрический метод	0.10	-
208	408610,13	1276685,81	Картометрический метод	0.10	-

Обозначение характерных точек границ	Координаты, м		Метод определения координат характерной точки	Средняя квадратическая погрешность положения характерной точки (M_t), м	Описание обозначения точки на местности (при наличии)
	X	У			
1	2	3	4	5	6
209	408609,88	1276686,43	Картометрический метод	0.10	-
210	408611,21	1276686,22	Картометрический метод	0.10	-
211	408612,95	1276686,02	Картометрический метод	0.10	-
212	408627,41	1276684,32	Картометрический метод	0.10	-
213	408632,18	1276684,12	Картометрический метод	0.10	-
214	408644,30	1276682,59	Картометрический метод	0.10	-
215	408644,36	1276682,98	Картометрический метод	0.10	-
216	408652,05	1276681,08	Картометрический метод	0.10	-
217	408649,86	1276671,24	Картометрический метод	0.10	-
218	408639,44	1276624,13	Картометрический метод	0.10	-
219	408671,44	1276616,22	Картометрический метод	0.10	-
220	408726,13	1276602,75	Картометрический метод	0.10	-
221	408731,50	1276585,60	Картометрический метод	0.10	-
222	408817,00	1276565,79	Картометрический метод	0.10	-
223	408801,84	1276514,23	Картометрический метод	0.10	-
224	408806,63	1276513,01	Картометрический метод	0.10	-
225	408816,65	1276507,93	Картометрический метод	0.10	-
226	408813,38	1276496,74	Картометрический метод	0.10	-
227	408812,28	1276495,14	Картометрический метод	0.10	-
228	408798,09	1276497,00	Картометрический метод	0.10	-
229	408783,96	1276498,85	Картометрический метод	0.10	-
230	408755,96	1276503,40	Картометрический метод	0.10	-
231	408751,57	1276486,80	Картометрический метод	0.10	-
232	408688,01	1276503,98	Картометрический метод	0.10	-
233	408704,37	1276558,09	Картометрический метод	0.10	-
234	408701,54	1276562,47	Картометрический метод	0.10	-
235	408653,77	1276573,66	Картометрический метод	0.10	-
236	408650,98	1276563,28	Картометрический метод	0.10	-
237	408638,06	1276566,50	Картометрический метод	0.10	-
238	408627,52	1276526,57	Картометрический метод	0.10	-
239	408599,89	1276532,98	Картометрический метод	0.10	-
240	408598,89	1276529,40	Картометрический метод	0.10	-
241	408598,58	1276527,90	Картометрический метод	0.10	-
242	408612,33	1276524,69	Картометрический метод	0.10	-
243	408605,05	1276494,65	Картометрический метод	0.10	-
244	408607,46	1276487,78	Картометрический метод	0.10	-
245	408606,31	1276482,31	Картометрический метод	0.10	-
246	408615,48	1276480,34	Картометрический метод	0.10	-
247	408619,63	1276476,52	Картометрический метод	0.10	-
248	408612,75	1276452,37	Картометрический метод	0.10	-
249	408610,50	1276445,98	Картометрический метод	0.10	-
250	408608,59	1276439,47	Картометрический метод	0.10	-
251	408604,61	1276427,63	Картометрический метод	0.10	-
252	408597,15	1276405,42	Картометрический метод	0.10	-
253	408596,07	1276402,19	Картометрический метод	0.10	-
254	408547,99	1276422,65	Картометрический метод	0.10	-
255	408559,26	1276452,76	Картометрический метод	0.10	-
256	408566,52	1276472,14	Картометрический метод	0.10	-
257	408571,29	1276470,97	Картометрический метод	0.10	-
258	408584,94	1276526,29	Картометрический метод	0.10	-
259	408580,90	1276527,09	Картометрический метод	0.10	-

Обозначение характерных точек границ	Координаты, м		Метод определения координат характерной точки	Средняя квадратическая погрешность положения характерной точки (M_t), м	Описание обозначения точки на местности (при наличии)
	X	У			
1	2	3	4	5	6
260	408580,34	1276526,94	Картометрический метод	0.10	-
261	408569,24	1276523,89	Картометрический метод	0.10	-
262	408567,60	1276523,45	Картометрический метод	0.10	-
263	408564,90	1276515,54	Картометрический метод	0.10	-
264	408561,09	1276516,74	Картометрический метод	0.10	-
265	408557,29	1276517,99	Картометрический метод	0.10	-
266	408542,27	1276522,66	Картометрический метод	0.10	-
267	408573,57	1276640,34	Картометрический метод	0.10	-
268	408477,35	1276664,06	Картометрический метод	0.10	-
269	408478,19	1276666,71	Картометрический метод	0.10	-
270	408469,14	1276669,39	Картометрический метод	0.10	-
271	408484,94	1276722,77	Картометрический метод	0.10	-
272	408493,84	1276720,14	Картометрический метод	0.10	-
273	408494,14	1276721,56	Картометрический метод	0.10	-
274	408494,97	1276725,52	Картометрический метод	0.10	-
275	408496,31	1276731,90	Картометрический метод	0.10	-
276	408580,70	1276724,73	Картометрический метод	0.10	-
277	408578,66	1276716,47	Картометрический метод	0.10	-
278	408574,91	1276716,82	Картометрический метод	0.10	-
189	408573,38	1276708,75	Картометрический метод	0.10	-
279	408599,13	1277829,85	Картометрический метод	0.10	-
280	408601,31	1277861,12	Картометрический метод	0.10	-
281	408632,27	1277858,96	Картометрический метод	0.10	-
282	408630,09	1277827,69	Картометрический метод	0.10	-
279	408599,13	1277829,85	Картометрический метод	0.10	-
283	408751,78	1276687,14	Картометрический метод	0.10	-
284	408750,74	1276680,59	Картометрический метод	0.10	-
285	408754,57	1276680,04	Картометрический метод	0.10	-
286	408764,60	1276678,60	Картометрический метод	0.10	-
287	408765,64	1276678,45	Картометрический метод	0.10	-
288	408769,64	1276677,88	Картометрический метод	0.10	-
289	408770,08	1276677,82	Картометрический метод	0.10	-
290	408774,16	1276677,24	Картометрический метод	0.10	-
291	408778,12	1276676,66	Картометрический метод	0.10	-
292	408778,36	1276678,88	Картометрический метод	0.10	-
293	408778,39	1276679,18	Картометрический метод	0.10	-
294	408778,80	1276682,94	Картометрический метод	0.10	-
295	408778,84	1276683,35	Картометрический метод	0.10	-
296	408779,28	1276687,41	Картометрический метод	0.10	-
297	408779,42	1276688,71	Картометрический метод	0.10	-
298	408782,51	1276688,19	Картометрический метод	0.10	-
299	408795,99	1276685,91	Картометрический метод	0.10	-
300	408798,59	1276685,46	Картометрический метод	0.10	-
301	408800,96	1276685,06	Картометрический метод	0.10	-
302	408800,73	1276683,60	Картометрический метод	0.10	-
303	408800,44	1276681,73	Картометрический метод	0.10	-
304	408800,17	1276680,01	Картометрический метод	0.10	-
305	408800,11	1276679,64	Картометрический метод	0.10	-
306	408799,85	1276677,96	Картометрический метод	0.10	-
307	408805,66	1276676,80	Картометрический метод	0.10	-
308	408795,46	1276635,43	Картометрический метод	0.10	-

Обозначение характерных точек границ	Координаты, м		Метод определения координат характерной точки	Средняя квадратическая погрешность положения характерной точки (M_t), м	Описание обозначения точки на местности (при наличии)
	X	У			
1	2	3	4	5	6
309	408694,15	1276660,40	Картометрический метод	0.10	-
310	408705,45	1276706,23	Картометрический метод	0.10	-
311	408752,94	1276694,46	Картометрический метод	0.10	-
312	408752,41	1276691,10	Картометрический метод	0.10	-
283	408751,78	1276687,14	Картометрический метод	0.10	-
313	408891,82	1276280,70	Картометрический метод	0.10	-
314	408884,64	1276265,19	Картометрический метод	0.10	-
315	408850,61	1276190,32	Картометрический метод	0.10	-
316	408820,31	1276202,50	Картометрический метод	0.10	-
317	408805,71	1276209,41	Картометрический метод	0.10	-
318	408800,99	1276214,00	Картометрический метод	0.10	-
319	408797,22	1276222,32	Картометрический метод	0.10	-
320	408797,37	1276227,91	Картометрический метод	0.10	-
321	408798,84	1276232,32	Картометрический метод	0.10	-
322	408801,36	1276237,83	Картометрический метод	0.10	-
323	408830,71	1276302,10	Картометрический метод	0.10	-
324	408835,17	1276308,32	Картометрический метод	0.10	-
325	408839,37	1276310,82	Картометрический метод	0.10	-
326	408845,52	1276311,42	Картометрический метод	0.10	-
327	408855,86	1276310,00	Картометрический метод	0.10	-
328	408870,51	1276304,33	Картометрический метод	0.10	-
329	408874,82	1276302,19	Картометрический метод	0.10	-
330	408882,69	1276296,82	Картометрический метод	0.10	-
331	408886,89	1276290,60	Картометрический метод	0.10	-
313	408891,82	1276280,70	Картометрический метод	0.10	-
332	408845,08	1276486,17	Картометрический метод	0.10	-
333	408882,44	1276582,19	Картометрический метод	0.10	-
334	408983,51	1276547,71	Картометрический метод	0.10	-
335	408966,57	1276454,33	Картометрический метод	0.10	-
336	408906,38	1276468,60	Картометрический метод	0.10	-
337	408891,87	1276472,10	Картометрический метод	0.10	-
338	408860,11	1276481,32	Картометрический метод	0.10	-
332	408845,08	1276486,17	Картометрический метод	0.10	-
339	408896,27	1277553,56	Картометрический метод	0.10	-
340	408901,49	1277594,38	Картометрический метод	0.10	-
341	408915,12	1277592,46	Картометрический метод	0.10	-
342	408916,06	1277596,49	Картометрический метод	0.10	-
343	408950,96	1277588,73	Картометрический метод	0.10	-
344	408949,70	1277581,88	Картометрический метод	0.10	-
345	408947,23	1277567,76	Картометрический метод	0.10	-
346	408951,29	1277566,59	Картометрический метод	0.10	-
347	408952,87	1277564,82	Картометрический метод	0.10	-
348	408951,88	1277560,68	Картометрический метод	0.10	-
349	408954,27	1277557,03	Картометрический метод	0.10	-
350	408953,83	1277552,86	Картометрический метод	0.10	-
351	408952,94	1277550,82	Картометрический метод	0.10	-
352	408952,05	1277544,01	Картометрический метод	0.10	-
353	408948,64	1277544,38	Картометрический метод	0.10	-
354	408946,67	1277531,58	Картометрический метод	0.10	-
355	408949,32	1277531,14	Картометрический метод	0.10	-
356	408949,07	1277529,71	Картометрический метод	0.10	-

Обозначение характерных точек границ	Координаты, м		Метод определения координат характерной точки	Средняя квадратическая погрешность положения характерной точки (M_t), м	Описание обозначения точки на местности (при наличии)
	X	У			
1	2	3	4	5	6
357	408948,57	1277529,63	Картометрический метод	0.10	-
358	408946,46	1277517,86	Картометрический метод	0.10	-
359	408946,08	1277515,85	Картометрический метод	0.10	-
360	408945,26	1277512,70	Картометрический метод	0.10	-
361	408924,67	1277515,82	Картометрический метод	0.10	-
362	408923,31	1277516,09	Картометрический метод	0.10	-
363	408915,52	1277517,20	Картометрический метод	0.10	-
364	408900,23	1277519,47	Картометрический метод	0.10	-
365	408904,89	1277552,71	Картометрический метод	0.10	-
339	408896,27	1277553,56	Картометрический метод	0.10	-
366	408949,89	1276307,60	Картометрический метод	0.10	-
367	408912,35	1276316,00	Картометрический метод	0.10	-
368	408925,37	1276377,82	Картометрический метод	0.10	-
369	408926,64	1276384,42	Картометрический метод	0.10	-
370	408957,72	1276379,32	Картометрический метод	0.10	-
371	408955,67	1276372,61	Картометрический метод	0.10	-
372	408962,39	1276368,91	Картометрический метод	0.10	-
366	408949,89	1276307,60	Картометрический метод	0.10	-
373	409267,75	1276670,42	Картометрический метод	0.10	-
374	409258,07	1276669,93	Картометрический метод	0.10	-
375	409197,94	1276666,86	Картометрический метод	0.10	-
376	409193,71	1276665,15	Картометрический метод	0.10	-
377	409189,55	1276662,08	Картометрический метод	0.10	-
378	409188,08	1276662,14	Картометрический метод	0.10	-
379	409193,57	1276700,28	Картометрический метод	0.10	-
380	409193,03	1276763,00	Картометрический метод	0.10	-
381	409145,27	1276763,36	Картометрический метод	0.10	-
382	409143,88	1276856,55	Картометрический метод	0.10	-
383	409166,42	1276949,73	Картометрический метод	0.10	-
384	409169,48	1276945,18	Картометрический метод	0.10	-
385	409177,94	1276937,58	Картометрический метод	0.10	-
386	409183,99	1276936,54	Картометрический метод	0.10	-
387	409186,73	1276936,95	Картометрический метод	0.10	-
388	409216,94	1276787,18	Картометрический метод	0.10	-
373	409267,75	1276670,42	Картометрический метод	0.10	-
389	409215,87	1276612,01	Картометрический метод	0.10	-
390	409219,27	1276625,34	Картометрический метод	0.10	-
391	409244,73	1276618,86	Картометрический метод	0.10	-
392	409241,34	1276605,52	Картометрический метод	0.10	-
389	409215,87	1276612,01	Картометрический метод	0.10	-
393	408684,90	1276391,50	Картометрический метод	0.10	-
394	408710,80	1276382,20	Картометрический метод	0.10	-
395	408717,60	1276400,10	Картометрический метод	0.10	-
396	408756,90	1276384,90	Картометрический метод	0.10	-
397	408747,80	1276356,30	Картометрический метод	0.10	-
398	408741,07	1276347,32	Картометрический метод	0.10	-
399	408730,49	1276345,94	Картометрический метод	0.10	-
400	408727,92	1276340,24	Картометрический метод	0.10	-
401	408674,10	1276357,30	Картометрический метод	0.10	-
393	408684,90	1276391,50	Картометрический метод	0.10	-

3. Сведения о характерных точках части (частей) границы объекта

Обозначение характерных точек части границы	Координаты, м		Метод определения координат характерной точки	Средняя квадратическая погрешность положения характерной точки (M_t), м	Описание обозначения точки на местности (при наличии)
	X	У			
1	2	3	4	5	6
-	-	-	-	-	-

Приложение 9
к уточнению Правил
землепользования и застройки
сельского поселения Шигоны
муниципального района
Шигонский Самарской области

ФРАГМЕНТ КАРТЫ ГРАДОСТРОИТЕЛЬНОГО ЗОНИРОВАНИЯ СЕЛЬСКОГО ПОСЕЛЕНИЯ ШИГОНЫ (ТЕРРИТОРИЯ, РАСПОЛОЖЕННАЯ: САМАРСКАЯ ОБЛАСТЬ, МУНИЦИПАЛЬНЫЙ РАЙОН ШИГОНСКИЙ, СЕЛЬСКОЕ ПОСЕЛЕНИЕ ШИГОНЫ, С. ШИГОНЫ, КАДАСТРОВЫЙ КВАРТАЛ 63:37:1603024)

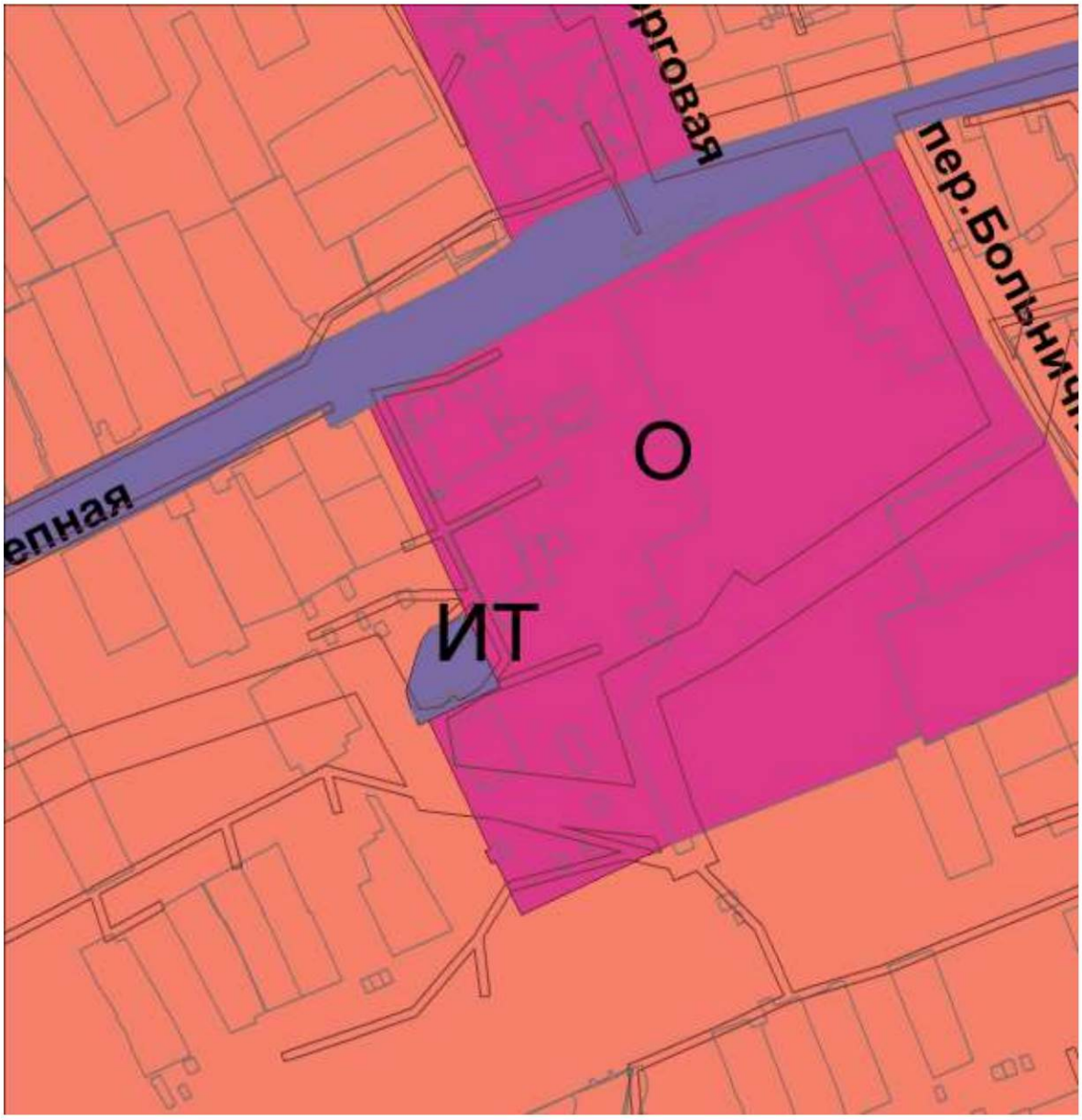

Масштаб 1:3000

Приложение 10
к уточнению Правил
землепользования и застройки
сельского поселения Шигоны
муниципального района
Шигонский Самарской области

ФРАГМЕНТ КАРТЫ ГРАДОСТРОИТЕЛЬНОГО ЗОНИРОВАНИЯ СЕЛЬСКОГО ПОСЕЛЕНИЯ ШИГОНЫ (ТЕРРИТОРИЯ, РАСПОЛОЖЕННАЯ: САМАРСКАЯ ОБЛАСТЬ, МУНИЦИПАЛЬНЫЙ РАЙОН ШИГОНСКИЙ, СЕЛЬСКОЕ ПОСЕЛЕНИЕ ШИГОНЫ, С. КЯХТА, КАДАСТРОВЫЙ КВАРТАЛ 63:37:1302003)

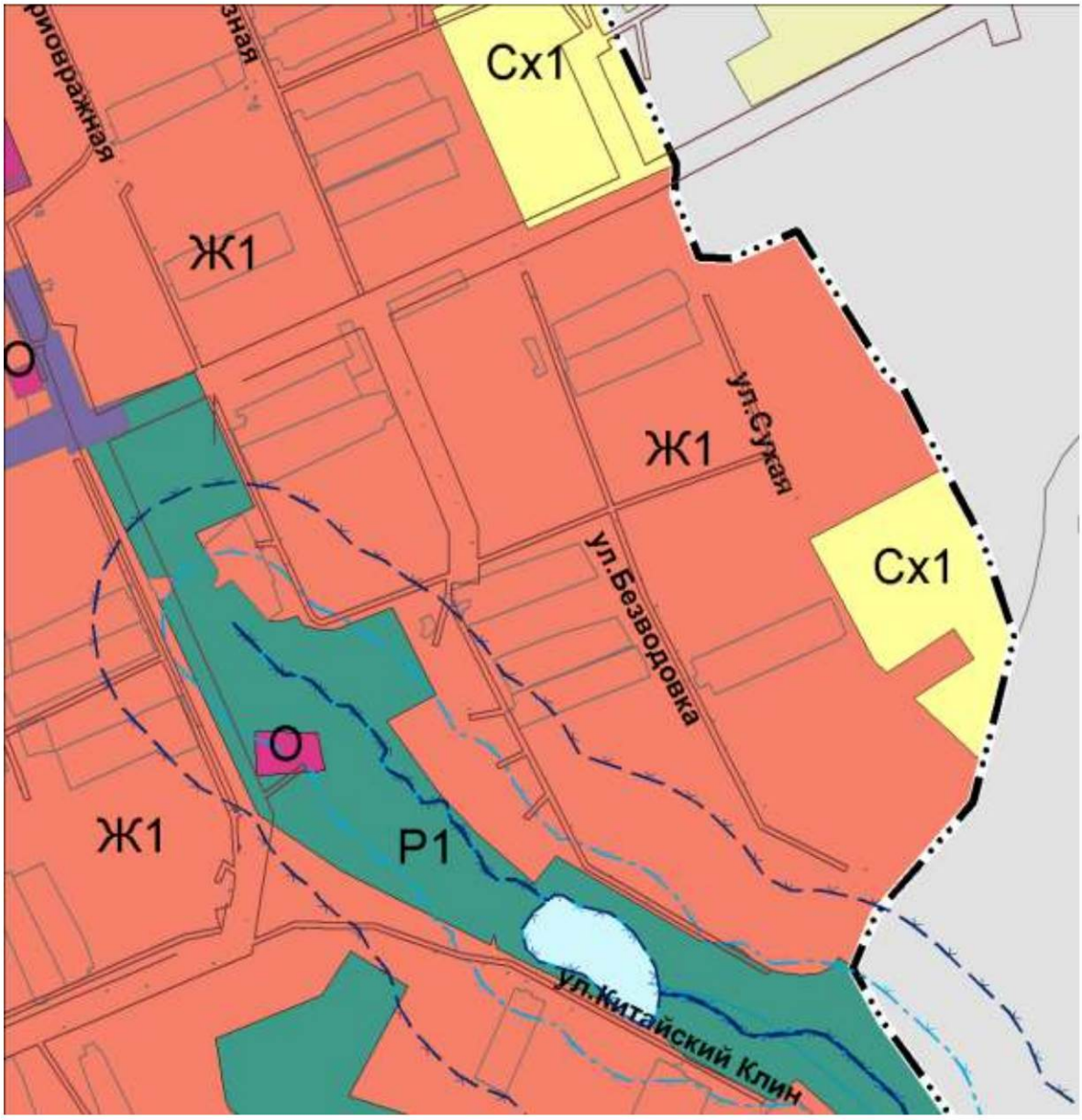

Масштаб 1:5000

Приложение 11
к уточнению Правил
землепользования и застройки
сельского поселения Шигоны
муниципального района
Шигонский Самарской области

ГРАФИЧЕСКОЕ ОПИСАНИЕ

местоположения границ территориальной зоны

Зона сельскохозяйственного использования в границах населенного пункта (Сх1)

(наименование объекта, местоположение границ которого описано (далее - объект)

Раздел 1

Сведения об объекте		
№ п/п	Характеристики объекта	Описание характеристик
1	2	3
1	Местоположение объекта	Самарская область, муниципальный район Шигонский, сельское поселение Шигоны, село Кяхта
2	Площадь объекта +/- величина погрешности определения площади (Р+/- Дельта Р)	55005,53 кв.м
3	Иные характеристики объекта	–

Раздел 2

Сведения о местоположении границ объекта

1. Система координат МСК-63, зона 1

2. Сведения о характерных точках границ объекта

Обозначение характерных точек границ	Координаты, м		Метод определения координат характерной точки	Средняя квадратическая погрешность положения характерной точки (M_t), м	Описание обозначения точки на местности (при наличии)
	X	У			
1	2	3	4	5	6
1	418081,13	1281063,10	Картометрический метод	0.10	-
2	418087,17	1281037,25	Картометрический метод	0.10	-
3	418099,35	1281038,41	Картометрический метод	0.10	-
4	418116,42	1281002,40	Картометрический метод	0.10	-
5	418125,32	1280979,44	Картометрический метод	0.10	-
6	418123,04	1280996,17	Картометрический метод	0.10	-
7	418143,33	1281078,87	Картометрический метод	0.10	-
8	417897,94	1281035,05	Картометрический метод	0.10	-
9	417903,32	1281019,74	Картометрический метод	0.10	-
10	417907,34	1281020,13	Картометрический метод	0.10	-
11	417902,69	1281034,07	Картометрический метод	0.10	-
1	418081,13	1281063,10	Картометрический метод	0.10	-
12	418631,11	1280623,05	Картометрический метод	0.10	-
13	418639,14	1280653,69	Картометрический метод	0.10	-
14	418641,12	1280658,13	Картометрический метод	0.10	-

Обозначение характерных точек границ	Координаты, м		Метод определения координат характерной точки	Средняя квадратическая погрешность положения характерной точки (M_t), м	Описание обозначения точки на местности (при наличии)
	X	У			
1	2	3	4	5	6
15	418649,66	1280677,32	Картометрический метод	0.10	-
16	418534,93	1280731,04	Картометрический метод	0.10	-
17	418523,71	1280705,68	Картометрический метод	0.10	-
18	418551,31	1280690,92	Картометрический метод	0.10	-
19	418530,61	1280656,02	Картометрический метод	0.10	-
20	418628,04	1280603,89	Картометрический метод	0.10	-
12	418631,11	1280623,05	Картометрический метод	0.10	-
21	418708,48	1281787,02	Картометрический метод	0.10	-
22	418708,13	1281787,13	Картометрический метод	0.10	-
23	418617,98	1281764,65	Картометрический метод	0.10	-
24	418664,14	1281715,05	Картометрический метод	0.10	-
25	418692,52	1281757,86	Картометрический метод	0.10	-
26	418714,47	1281743,31	Картометрический метод	0.10	-
27	418689,28	1281705,54	Картометрический метод	0.10	-
28	418682,48	1281695,34	Картометрический метод	0.10	-
29	418691,10	1281686,08	Картометрический метод	0.10	-
30	418778,85	1281639,28	Картометрический метод	0.10	-
31	418830,24	1281736,68	Картометрический метод	0.10	-
32	418776,19	1281764,74	Картометрический метод	0.10	-
21	418708,48	1281787,02	Картометрический метод	0.10	-
33	418684,23	1280658,88	Картометрический метод	0.10	-
34	418679,64	1280641,83	Картометрический метод	0.10	-
35	418672,25	1280614,38	Картометрический метод	0.10	-
36	418667,36	1280583,81	Картометрический метод	0.10	-
37	418667,20	1280582,83	Картометрический метод	0.10	-
38	418693,09	1280568,55	Картометрический метод	0.10	-
39	418804,55	1280575,92	Картометрический метод	0.10	-
40	418817,68	1280576,90	Картометрический метод	0.10	-
41	418821,77	1280588,53	Картометрический метод	0.10	-
42	418825,00	1280596,34	Картометрический метод	0.10	-
33	418684,23	1280658,88	Картометрический метод	0.10	-
43	419204,26	1281471,88	Картометрический метод	0.10	-
44	419049,22	1281543,58	Картометрический метод	0.10	-
45	419002,38	1281437,06	Картометрический метод	0.10	-
46	419159,93	1281367,67	Картометрический метод	0.10	-
43	419204,26	1281471,88	Картометрический метод	0.10	-
1	418081,13	1281063,10	Картометрический метод	0.10	-
2	418087,17	1281037,25	Картометрический метод	0.10	-
3	418099,35	1281038,41	Картометрический метод	0.10	-
4	418116,42	1281002,40	Картометрический метод	0.10	-
5	418125,32	1280979,44	Картометрический метод	0.10	-
6	418123,04	1280996,17	Картометрический метод	0.10	-
7	418143,33	1281078,87	Картометрический метод	0.10	-
8	417897,94	1281035,05	Картометрический метод	0.10	-
9	417903,32	1281019,74	Картометрический метод	0.10	-
10	417907,34	1281020,13	Картометрический метод	0.10	-
11	417902,69	1281034,07	Картометрический метод	0.10	-
1	418081,13	1281063,10	Картометрический метод	0.10	-
12	418631,11	1280623,05	Картометрический метод	0.10	-
13	418639,14	1280653,69	Картометрический метод	0.10	-
14	418641,12	1280658,13	Картометрический метод	0.10	-

Обозначение характерных точек границ	Координаты, м		Метод определения координат характерной точки	Средняя квадратическая погрешность положения характерной точки (M_t), м	Описание обозначения точки на местности (при наличии)
	X	У			
1	2	3	4	5	6
15	418649,66	1280677,32	Картометрический метод	0.10	-
16	418534,93	1280731,04	Картометрический метод	0.10	-
17	418523,71	1280705,68	Картометрический метод	0.10	-
18	418551,31	1280690,92	Картометрический метод	0.10	-
19	418530,61	1280656,02	Картометрический метод	0.10	-
20	418628,04	1280603,89	Картометрический метод	0.10	-
12	418631,11	1280623,05	Картометрический метод	0.10	-
21	418708,48	1281787,02	Картометрический метод	0.10	-
22	418708,13	1281787,13	Картометрический метод	0.10	-
23	418617,98	1281764,65	Картометрический метод	0.10	-
24	418664,14	1281715,05	Картометрический метод	0.10	-
25	418692,52	1281757,86	Картометрический метод	0.10	-
26	418714,47	1281743,31	Картометрический метод	0.10	-
27	418689,28	1281705,54	Картометрический метод	0.10	-
28	418682,48	1281695,34	Картометрический метод	0.10	-
29	418691,10	1281686,08	Картометрический метод	0.10	-
30	418778,85	1281639,28	Картометрический метод	0.10	-
31	418830,24	1281736,68	Картометрический метод	0.10	-
32	418776,19	1281764,74	Картометрический метод	0.10	-
21	418708,48	1281787,02	Картометрический метод	0.10	-
33	418684,23	1280658,88	Картометрический метод	0.10	-
34	418679,64	1280641,83	Картометрический метод	0.10	-
35	418672,25	1280614,38	Картометрический метод	0.10	-
36	418667,36	1280583,81	Картометрический метод	0.10	-
37	418667,20	1280582,83	Картометрический метод	0.10	-
38	418693,09	1280568,55	Картометрический метод	0.10	-
39	418804,55	1280575,92	Картометрический метод	0.10	-
40	418817,68	1280576,90	Картометрический метод	0.10	-
41	418821,77	1280588,53	Картометрический метод	0.10	-
42	418825,00	1280596,34	Картометрический метод	0.10	-
33	418684,23	1280658,88	Картометрический метод	0.10	-
43	419204,26	1281471,88	Картометрический метод	0.10	-
44	419049,22	1281543,58	Картометрический метод	0.10	-
45	419002,38	1281437,06	Картометрический метод	0.10	-
46	419159,93	1281367,67	Картометрический метод	0.10	-
43	419204,26	1281471,88	Картометрический метод	0.10	-

3. Сведения о характерных точках части (частей) границы объекта

Обозначение характерных точек части границы	Координаты, м		Метод определения координат характерной точки	Средняя квадратическая погрешность положения характерной точки (M_t), м	Описание обозначения точки на местности (при наличии)
	X	У			

1	2	3	4	5	6
-	-	-	-	-	-