

Зарегистрирован
№ 0004/26 120
14.05.2026



**ГОСУДАРСТВЕННАЯ ИНСПЕКЦИЯ
ПО ОХРАНЕ ОБЪЕКТОВ КУЛЬТУРНОГО НАСЛЕДИЯ
САМАРСКОЙ ОБЛАСТИ**

ПРИКАЗ

от « 14 » мая 20 26 г.

№ 120

Об утверждении границ территории и зон охраны объекта культурного наследия регионального значения «Церковь Николая Чудотворца», расположенного по адресу: Шигонский район, с. Елифановка, режимов использования земель и требований к градостроительным регламентам в границах данных зон

В соответствии с Федеральным законом от 25.06.2002 № 73-ФЗ «Об объектах культурного наследия (памятниках истории и культуры) народов Российской Федерации», постановлением Правительства Российской Федерации от 12.09.2015 № 972 «Об утверждении Положения о зонах охраны объектов культурного наследия (памятников истории и культуры) народов Российской Федерации и о признании утратившими силу отдельных положений нормативных правовых актов Правительства Российской Федерации», Законом Самарской области от 08.12.2008 № 142-ГД «Об объектах культурного наследия (памятниках истории и культуры) народов Российской Федерации, расположенных на территории Самарской области» на основании заключения государственной историко-культурной экспертизы ПРИКАЗЫВАЮ:

1. Утвердить прилагаемые границы территории и зон охраны объекта культурного наследия регионального значения «Церковь Николая Чудотворца» (Шигонский район, с. Елифановка), режимы использования земель и требования к градостроительным регламентам в границах данных зон.

2. Обеспечить внесение сведений о границах территории и зон охраны

объекта культурного наследия, указанного в пункте 1 настоящего приказа, в установленном порядке в единый государственный реестр объектов культурного наследия (памятников истории и культуры) народов Российской Федерации (Е.М. Зигуненко).

Срок – до 30.12.2026.

3. Представить сведения о границах территории и зон охраны объекта культурного наследия, указанного в пункте 1 настоящего приказа, в установленном порядке в орган регистрации прав для постановки сведений на кадастровый учет (Е.М. Зигуненко).

Срок – 5 дней после дня вступления в силу настоящего приказа.

4. Разместить сведения о границах территории и зон охраны объекта культурного наследия, указанного в пункте 1 настоящего приказа, в установленном порядке в федеральной государственной информационной системе территориального планирования (Е.М. Зигуненко).

Срок – 5 дней после дня вступления в силу настоящего приказа.

5. Направить копию настоящего приказа в администрацию муниципального района Шигонский (Е.М. Зигуненко).

Срок – 7 дней после дня вступления в силу настоящего приказа.

6. Разместить настоящий приказ в сети Интернет на официальном сайте государственной инспекции по охране объектов культурного наследия Самарской области (В.В. Левченко).

Срок – 7 дней после дня вступления в силу настоящего приказа.

7. Опубликовать настоящий приказ в средствах массовой информации.

8. Настоящий приказ вступает в силу по истечении десяти дней после дня его официального опубликования.

9. Контроль за выполнением настоящего приказа оставляю за собой.

Руководитель



И.С. Стафеев

УТВЕРЖДЕНЫ
приказом государственной инспекции
по охране объектов культурного наследия
Самарской области
от 14.05.2026 № 120

Границы территории и зон охраны, режимы использования земель и требования к градостроительным регламентам в границах данных зон в отношении объекта культурного наследия регионального значения «Церковь Николая Чудотворца», расположенного по адресу: Шигонский район, с. Епифановка

Границы территории объекта культурного наследия

Граница территории объекта культурного наследия регионального значения «Церковь Николая Чудотворца», расположенного по адресу: Шигонский район, с. Епифановка (далее – Объект) определена следующим образом:

Участок между точками	Описание границы
1-2	начинается в северной т.1 и идёт в южном направлении до т.2
2-3	далее поворачивает и следует в западном направлении до т.3
3-4	далее поворачивает и следует в северном направлении до т.4
4-1	далее следует в восточном направлении до начальной т.1

Координатное описание поворотных точек

Номер характерной (поворотной) точки	Координаты	
	X	Y
1	432326.08	1258952.84
2	432287.02	1258952.13
3	432287.39	1258908.36
4	432326.46	1258909.07
1	432326.08	1258952.84

Графическое изображение территории Объекта приведено в приложении 1.

Режим использования земельных участков в границах территории объекта культурного наследия

Режим использования территории.

1. На территории памятника или ансамбля запрещаются строительство объектов капитального строительства и увеличение объёмно-пространственных характеристик существующих на территории памятника или ансамбля объектов капитального строительства; проведение земляных, строительных, мелиоративных и иных работ, за исключением работ по сохранению объекта культурного наследия или его отдельных элементов, сохранению историко-градостроительной или природной среды объекта культурного наследия, работ по капитальному ремонту общего имущества в многоквартирных домах, являющихся объектами культурного наследия, включёнными в единый государственный реестр объектов культурного наследия (памятников истории и культуры) народов Российской Федерации, или выявленными объектами культурного наследия, работ по капитальному ремонту общего имущества в многоквартирных домах, расположенных на территориях объектов культурного наследия и не являющихся объектами культурного наследия;

2. На территории памятника, ансамбля или достопримечательного места разрешается ведение хозяйственной деятельности, не противоречащей требованиям обеспечения сохранности объекта культурного наследия и позволяющей обеспечить функционирование объекта культурного наследия в современных условиях.

Границы зон охраны объекта культурного наследия

Для Объекта установлены следующие зоны охраны:

- охранный зона ОЗ;
- зона регулирования застройки и хозяйственной деятельности ЗРЗ (участок 1, участок 2).

Границы охранной зоны ОЗ объекта культурного наследия

Граница охранной зоны ОЗ описывается следующим образом:

Участок между точками	Описание границы
Внешний контур	
1-2	начинается в северной т.1 и идёт в юго-восточном направлении до т.2
2-3	далее поворачивает и следует в юго-западном направлении до т.3

3-4	далее поворачивает и следует в северо-западном направлении до т.4
4-1	далее следует в северо-восточном направлении до начальной т.1
Внутренний контур	
1-2	начинается в северной т.1 и идёт в южном направлении до т.2
2-3	далее поворачивает и следует в западном направлении до т.3
3-4	далее поворачивает и следует в северном направлении до т.4
4-1	далее следует в восточном направлении до начальной т.1

Координатное описание поворотных точек

Номер характерной (поворотной) точки	Координаты	
	X	Y
Внешний контур		
1	432391.21	1259007.67
2	432300.12	1259058.38
3	432240.54	1258848.58
4	432334.68	1258819.94
1	432391.21	1259007.67
Внутренний контур		
1	432326.08	1258952.84
2	432287.02	1258952.13
3	432287.39	1258908.36
4	432326.46	1258909.07
1	432326.08	1258952.84

Границы зоны регулирования застройки и хозяйственной деятельности ЗРЗ объекта культурного наследия

Зона регулирования застройки и хозяйственной деятельности ЗРЗ участок 1 описывается следующим образом:

Участок между точками	Описание границы
1-2	начинается в северной т.1 и идёт в юго-восточном направлении до т.2
2-3	далее поворачивает и следует в юго-западном направлении до т.3
3-4	далее поворачивает и следует в северо-западном направлении до т.4

4-1	далее следует в северо-восточном направлении до начальной т.1
-----	---

Координатное описание поворотных точек

Номер характерной (поворотной) точки	Координаты	
	X	Y
1	432467.81	1258965.03
2	432391.21	1259007.67
3	432334.68	1258819.94
4	432419.00	1258794.29
1	432467.81	1258965.03

Зона регулирования застройки и хозяйственной деятельности ЗРЗ участок 2 описывается следующим образом:

Участок между точками	Описание границы
1-2	начинается в северной т.1 и идёт в юго-восточном направлении до т.2
2-3	далее поворачивает и следует в юго-западном направлении до т.3
3-4	далее поворачивает и следует в северо-западном направлении до т.4
4-1	далее следует в северо-восточном направлении до начальной т.1

Координатное описание поворотных точек

Номер характерной (поворотной) точки	Координаты	
	X	Y
1	432300.12	1259058.38
2	432222.23	1259101.75
3	432101.95	1258890.74
4	432240.54	1258848.58
1	432300.12	1259058.38

Графическое изображение зон охраны Объекта приведено в приложении 1.

Режимы использования земель и требования к градостроительным регламентам зон охраны объекта культурного наследия

Режимы использования земель и требования к градостроительным регламентам в границах охранной зоны ОЗ объекта культурного наследия

Виды запрещённого использования земельных участков, объектов капитального строительства и иных объектов, находящихся над и под поверхностью земельных участков, представляющих собой охранную зону Объекта:

а) запрет:

на строительство, за исключением линейных объектов, если запрет на их строительство не установлен в соответствии с подпунктом "б" настоящего пункта, и применения специальных мер, направленных на сохранение и (или) восстановление (регенерацию) историко-градостроительной и (или) природной среды объекта культурного наследия (восстановление, воссоздание, восполнение частично или полностью утраченных элементов и (или) характеристик историко-градостроительной и (или) природной среды);

на использование строительных технологий, оказывающих негативное воздействие на объекты культурного наследия и историческую застройку;

на размещение взрыво- и пожароопасных объектов, угрожающих сохранности объектов культурного наследия, выявленных объектов культурного наследия;

б) запреты, устанавливаемые в зависимости от характеристик объекта культурного наследия и его историко-градостроительной и (или) природной среды:

на строительство линейных объектов, нарушающих характеристики историко-градостроительной среды, за исключением случаев, если такое строительство направлено на минимизацию негативного воздействия на объект культурного наследия и его историко-градостроительную и (или) природную среду, или необходимо для обеспечения его функционирования или обеспечения жизнедеятельности населения, или необходимо для обеспечения сохранности, сохранения, содержания и эксплуатации объекта культурного наследия религиозного назначения и (или) объектов капитального строительства, образующих с ним монастырский, храмовый или иной культовый комплекс;

на реконструкцию объектов капитального строительства в параметрах, нарушающих характеристики историко-градостроительной и (или) природной среды или препятствующих её сохранению и (или) восстановлению, за исключением случаев, если такая реконструкция необходима для обеспечения функционирования объекта культурного наследия;

на размещение рекламы, вывесок, некапитальных строений, сооружений и объектов, включая автостоянки, киоски, навесы, которые нарушают характеристики историко-градостроительной и (или) природной среды, за исключением случаев, если такое размещение соответствует назначению объекта культурного наследия религиозного назначения и (или) объектов капитального строительства, образующих с ним монастырский, храмовый или иной культовый комплекс, и (или) необходимо для обеспечения его современного использования;

на применение для наружной отделки фасадов объектов капитального строительства строительных материалов, архитектурных и цветовых решений, нарушающих характеристики историко-градостроительной и (или) природной среды;

на размещение базовых станций сотовой связи, башенных и антенно-мачтовых конструкций, включая телевизионные и радиоантенны, которые препятствуют визуальному восприятию объекта культурного наследия в его историко-градостроительной и (или) природной среде, в том числе сохранению и (или) восстановлению соотношения открытых и закрытых пространств, градостроительных (планировочных, типологических, масштабных) характеристик историко-градостроительной и (или) природной среды. Этот запрет не применяется к базовым станциям сотовой связи, башенным и антенно-мачтовым конструкциям, включая телевизионные и радиоантенны, которые размещены до 1 марта 2025 г., и не ограничивает проведение работ по ремонту и модернизации базовых станций сотовой связи, башенных и антенно-мачтовых конструкций, включая телевизионные и радиоантенны, в пределах их объёмно-пространственных параметров;

на проведение работ в области благоустройства, за исключением случаев, если такие работы не оказывают негативного воздействия на объект культурного наследия, или не нарушают характеристики его историко-градостроительной среды, или необходимы для обеспечения его функционирования или обеспечения жизнедеятельности населения;

на размещение отходов производства и потребления, устройство складов и захоронений ядохимикатов;

на использование акватории водных объектов, нарушающее характеристики Объекта и его историко-градостроительной и (или) природной среды.

Режимы использования земель и требования к градостроительным регламентам в границах зоны регулирования застройки и хозяйственной деятельности ЗРЗ объекта культурного наследия

Требования к высотным параметрам и этажности.

Предельная высота зданий, строений, сооружений (определяется от проектной отметки земли до наивысшей отметки конструктивного элемента здания: верха плоской кровли; конька скатной крыши) и составляет:

для ЗРЗ участок 1 – 9,0 м;

для ЗРЗ участок 2 – 9,0 м.

Максимальное количество этажей – три.

Максимальный процент застройки земельных участков для ЗРЗ составляет 80 %.

Виды запрещённого использования земельных участков, объектов капитального строительства и иных объектов, находящихся над и под поверхностью земельных участков, представляющих собой зону регулирования застройки и хозяйственной деятельности Объекта:

а) запрет:

на использование строительных технологий, оказывающих негативное воздействие на объекты культурного наследия и историческую застройку;

размещение взрыво- и пожароопасных объектов, угрожающих сохранности объектов культурного наследия, выявленных объектов культурного наследия;

б) запреты, устанавливаемые в зависимости от характеристик объекта культурного наследия и его историко-градостроительной среды:

на строительство, реконструкцию объектов капитального строительства в параметрах, нарушающих характеристики историко-градостроительной среды или препятствующих её сохранению и (или) восстановлению, за исключением случаев, если такие строительство, реконструкция необходимы для обеспечения функционирования объекта культурного наследия;

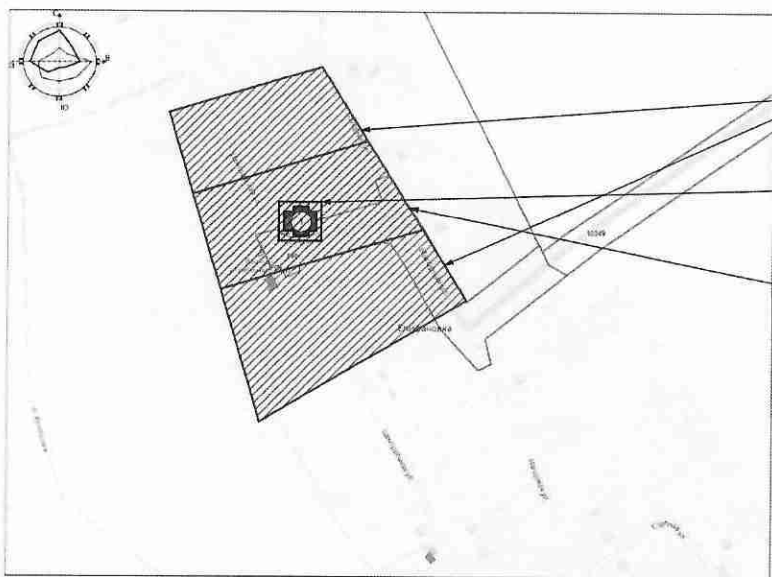
на строительство линейных объектов, нарушающих характеристики историко-градостроительной среды, за исключением случаев, если такое строительство направлено на минимизацию негативного воздействия на объект культурного наследия и его историко-градостроительную среду, или необходимо для обеспечения его функционирования или обеспечения жизнедеятельности населения, или необходимо для обеспечения сохранности, сохранения, содержания и эксплуатации объекта культурного наследия религиозного назначения и (или) объектов капитального строительства, образующих с ним монастырский, храмовый или иной культовый комплекс;

на размещение рекламы, вывесок, некапитальных строений, сооружений, нарушающих характеристики историко-градостроительной среды, за исключением случаев, если это соответствует назначению объекта культурного наследия религиозного назначения и (или) объектов капитального строительства, образующих с ним монастырский, храмовый или иной культовый комплекс, и (или) необходимо для обеспечения его современного использования и сохранности;

на размещение базовых станций сотовой связи, башенных и антенно-мачтовых конструкций, включая телевизионные и радиоантенны, которые препятствуют визуальному восприятию объекта культурного наследия

в его историко-градостроительной среде, в том числе сохранению и (или) восстановлению соотношения открытых и закрытых пространств, градостроительных (планировочных, типологических, масштабных) характеристик историко-градостроительной среды. Этот запрет не применяется к базовым станциям сотовой связи, башенным и антенно-мачтовым конструкциям, включая телевизионные и радиоантенны, которые размещены до 1 марта 2025 г., и не ограничивает проведение работ по ремонту и модернизации базовых станций сотовой связи, башенных и антенно-мачтовых конструкций, включая телевизионные и радиоантенны, в пределах их объёмно-пространственных параметров.

Графическое изображение границ территории и зон охраны объекта культурного наследия



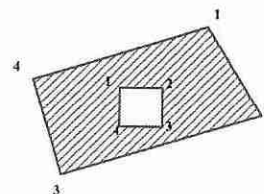
Устанавливаемые границы зоны регулирования застройки и хозяйственной деятельности объекта культурного наследия «Церковь Николая Чудотворца» расположенный по адресу: Шигонский район, с. Елифановка (ЗРЗ) h = 9 метров

Устанавливаемые границы территории объекта культурного наследия регионального значения «Церковь Николая Чудотворца» расположенный по адресу: Шигонский район, с. Елифановка (ТП)

Устанавливаемые границы охранной зоны объекта культурного наследия регионального значения «Церковь Николая Чудотворца» расположенный по адресу: Шигонский район, с. Елифановка (ОЗ)

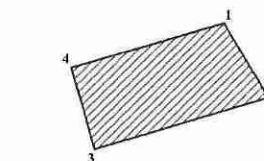
Устанавливаемые границы территории объекта культурного наследия регионального значения «Церковь Николая Чудотворца» расположенный по адресу: Шигонский район, с. Елифановка (ТП)

Устанавливаемые границы охранной зоны объекта культурного наследия регионального значения «Церковь Николая Чудотворца» расположенный по адресу: Шигонский район, с. Елифановка (ОЗ)

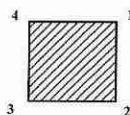


Номер характерной (поворотной) точки	Координатное описание поворотных точек	
	X	Y
Внешний контур		
1	432391.21	1258007.67
2	432400.12	1258058.38
3	432240.54	1258848.58
4	432334.68	1258810.04
1	432391.21	1258007.67
Внутренний контур		
1	432326.08	1258092.84
2	432387.02	1258092.13
3	432387.39	1258008.36
4	432326.46	1258009.67
1	432326.08	1258092.84

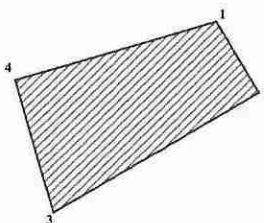
Устанавливаемые границы зоны регулирования застройки и хозяйственной деятельности объекта культурного наследия «Церковь Николая Чудотворца» расположенный по адресу: Шигонский район, с. Елифановка (ЗРЗ) h = 9 метров



Номер характерной (поворотной) точки	Координатное описание поворотных точек	
	X	Y
1	432467.81	1258085.03
2	432391.21	1258007.67
3	432334.68	1258810.04
4	432419.00	1258794.20
1	432467.81	1258085.03



Номер характерной (поворотной) точки	Координатное описание поворотных точек	
	X	Y
1	432326.08	1258092.84
2	432387.02	1258092.13
3	432387.39	1258008.36
4	432326.46	1258009.67
1	432326.08	1258092.84



Номер характерной (поворотной) точки	Координатное описание поворотных точек	
	X	Y
1	432390.12	1258058.38
2	432322.23	1258001.75
3	432101.95	1258000.74
4	432240.54	1258848.58
1	432390.12	1258058.38

Условные обозначения

■ «Церковь Николая Чудотворца» расположенный по адресу: Шигонский район, с. Елифановка

— Кадастровые границы земельного участка

○ № 01 объекта культурного наследия

Объекты историко-культурной среды

■ Регулируемая застройка

▨ Устанавливаемые границы территории объекта культурного наследия регионального значения «Церковь Николая Чудотворца» расположенный по адресу: Шигонский район, с. Елифановка (ТП)

▨ Устанавливаемые границы охранной зоны объекта культурного наследия регионального значения «Церковь Николая Чудотворца» расположенный по адресу: Шигонский район, с. Елифановка (ОЗ)

▨ Устанавливаемые границы зоны регулирования застройки и хозяйственной деятельности объекта культурного наследия «Церковь Николая Чудотворца» расположенный по адресу: Шигонский район, с. Елифановка (ЗРЗ) h = 9 метров