ЗАРЕГИСТРИРОВАН
№ МГП-26-235
31.03.2026

МИНИСТЕРСТВО ГРАДОСТРОИТЕЛЬНОЙ ПОЛИТИКИ САМАРСКОЙ ОБЛАСТИ

ПРИКАЗ

от 31.03.2026 № 235-П

Об утверждении региональных нормативов градостроительного проектирования Самарской области

В соответствии со статьей 29.3 Градостроительного кодекса Российской Федерации, статьей 7.2 Закона Самарской области «О градостроительной деятельности на территории Самарской области», Положением о министерстве градостроительной политики Самарской области, утвержденным постановлением Правительства Самарской области от 14.02.2025 № 45, ПРИКАЗЫВАЮ:

1. Утвердить прилагаемые региональные нормативы градостроительного проектирования Самарской области.

2. Обеспечить приведение местных нормативов градостроительного проектирования муниципальных образований Самарской области в соответствие с настоящим приказом в течение 6 (шести) месяцев со дня вступления в силу настоящего приказа.

3. Установить, что до вступления в силу местных нормативов градостроительного проектирования муниципальных образований Самарской области, приведенных в соответствие с настоящим приказом, при подготовке схем территориального планирования муниципальных районов Самарской области, генеральных планов городских округов и поселений Самарской области, правил землепользования и застройки городских округов и поселений Самарской области, документации по планировке территории в качестве расчетных показателей минимально допустимого уровня обеспеченности

000943

объектами местного значения, максимально допустимого уровня территориальной доступности таких объектов для населения применяются предельные значения расчетных показателей, установленные региональными нормативами градостроительного проектирования Самарской области.

4. Признать утратившими силу:

приказ министерства строительства Самарской области от 24.12.2014 № 526-п «Об утверждении региональных нормативов градостроительного проектирования Самарской области»;

приказ министерства строительства Самарской области от 23.03.2023 № 33-п «О внесении изменений в приказ министерства строительства Самарской области от 24.12.2014 № 526-п «Об утверждении региональных нормативов градостроительного проектирования Самарской области» и о признании утратившими силу отдельных приказов министерства строительства и жилищно-коммунального хозяйства Самарской области, министерства строительства Самарской области».

5. Опубликовать настоящий приказ в средствах массовой информации и разместить на официальном сайте Правительства Самарской области, а также в федеральной государственной информационной системе территориального планирования в срок, не превышающий пяти дней со дня утверждения указанных нормативов.

6. Контроль за выполнением настоящего приказа возложить на первого заместителя министра – главного архитектора Самарской области Семёнову Е.А.

7. Настоящий приказ вступает в силу со дня вступления в силу Закона Самарской области «О внесении изменений в статью 7.1 Закона Самарской области «О градостроительной деятельности на территории Самарской области».

И.о. министра А.С. Мельников

УТВЕРЖДЕНО
приказом министерства
градостроительной политики
Самарской области
от 31.03.2026 № 235-п

Региональные нормативы градостроительного проектирования Самарской области

Раздел I. Основная часть региональных нормативов градостроительного проектирования Самарской области

Подраздел 1. Общие положения

1. Региональные нормативы градостроительного проектирования Самарской области (далее – Нормативы) определяют совокупность расчетных показателей, установленных в соответствии с Градостроительным кодексом Российской Федерации (далее – ГрК РФ) в целях обеспечения благоприятных условий жизнедеятельности человека и подлежат применению при подготовке документов территориального планирования Самарской области, муниципальных образований Самарской области, документации по планировке территории.

2. Настоящие Нормативы также рекомендуются к применению при подготовке правил землепользования и застройки для определения расчетных показателей минимально допустимого уровня обеспеченности территории объектами коммунальной, транспортной, социальной инфраструктур и расчетных показателей максимально допустимого уровня территориальной доступности указанных объектов для населения в границах территориальной зоны, в которой предусматривается осуществление деятельности по комплексному развитию территории (пункт 4 части 6 статьи 30 ГрК РФ)

3. Настоящие Нормативы в соответствии со статьей 29.2 ГрК РФ устанавливают совокупность расчетных показателей минимально допустимого уровня обеспеченности населения объектами регионального и местного

значения и расчетных показателей максимально допустимого уровня территориальной доступности таких объектов для населения.

4. Обеспеченность населения объектами – это количественная характеристика сети объектов социальной, транспортной, коммунальной инфраструктур, объектов благоустройства. Показатель обеспеченности населения объектами может определяться как отношение основной количественной характеристики емкости (мощности) объекта к количеству населения, а также в отдельных случаях, как отношение количества объектов определенного типа к совокупной характеристике населения. Понятие обеспеченности населения объектами неприменимо к техническим или пространственным характеристикам самих объектов, таким как нормы пожарной безопасности или иным нормам, связанным с обеспечением безопасности людей.

5. Территориальная доступность – это пространственная характеристика сети объектов социальной, транспортной, коммунальной инфраструктур. Территориальная доступность рассчитывается либо исходя из затрат на достижение выбранного объекта (как правило, затрат времени), либо исходя из расстояния до выбранного объекта, измеренного по прямой, по имеющимся путям передвижения, или иным образом.

6. В настоящих Нормативах выделяется пешеходная и транспортная доступность:

пешеходная доступность – движение по территории, осуществляемое в условиях стандартной для данной местности погоды (в пределах климатической нормы) без использования транспортных средств лицом, способным к самостоятельному передвижению, возможность использования показателя пешеходной доступности вне общественных пространств населенных пунктов и (или) вне дорог общего пользования, рекомендуется обосновывать отдельно;

транспортная доступность – движение по территории с использованием транспортных средств, осуществляемое по улицам и дорогам общего пользования, иным транспортно-коммуникационным объектам.

7. Совокупность расчётных показателей, устанавливаемая настоящими Нормативами, ориентирована на достижение целевых показателей, установленных Стратегией социально-экономического развития Самарской области на период до 2030 года, утверждённой постановлением Правительства Самарской области от 12.07.2017 № 441, государственными программами Самарской области.

8. Районирование территории настоящими Нормативами не предусмотрено. В отдельных случаях показатели дифференцируются для городских и сельских населённых пунктов, а также различных видов административно-территориального деления.

9. Показатели и объекты, установленные для городских населённых пунктов, применяются также для следующих сельских населённых пунктов: поселок Придорожный, село Лопатино сельского поселения Лопатино, село Николаевка сельского поселения Черноречье муниципального района Волжский Самарской области.

10. При разработке местных нормативов градостроительного проектирования для муниципальных образований, в составе которых имеются населённые пункты и их части, признанные в установленном порядке историческими поселениями регионального значения, имеющими особое значение для истории и культуры Самарской области, необходимо учитывать особенности архитектурно-планировочной организации таких населённых пунктов.

11. Для населённых пунктов и их частей, признанных в установленном порядке историческими поселениями регионального значения, имеющими особое значение для истории и культуры Самарской области, установленные настоящими Нормативами значения расчётных показателей максимально допустимого уровня территориальной доступности объектов регионального и

(или) местного значения могут быть увеличены при соблюдении следующих условий:

объект регионального и (или) местного значения, либо зона максимально допустимого уровня территориальной доступности такого объекта полностью или частично расположены в границах территории исторического поселения;

соблюдение установленных настоящими Нормативами значений предельных максимально допустимых уровней территориальной доступности объектов регионального и (или) местного значения приведёт к нарушению предмета охраны исторического поселения.

12. Увеличение предельного значения максимально допустимого уровня территориальной доступности объектов регионального и (или) местного значения в случаях, указанных в пункте 11 настоящих Нормативов, не может превышать величину 100 процентов (50 процентов для объектов образования).

13. В местных нормативах градостроительного проектирования муниципальных образований, в составе которых имеются населённые пункты и их части, признанные в установленном порядке историческими поселениями регионального значения, имеющими особое значение для истории и культуры Самарской области, допускается устанавливать расчётные показатели минимально допустимого уровня обеспеченности и максимально допустимого уровня территориальной доступности объектов местного значения в области транспорта и автомобильных дорог в части парковок легковых автомобилей, велосипедов и средств индивидуальной мобильности, отличные от установленных настоящими Нормативами, при невозможности их обеспечить без ущерба для сохранности исторического наследия и характеристик исторической среды таких населённых пунктов.

14. При упоминании функциональных зон генерального плана в настоящих Нормативах приводится код объекта по пункту 133.1 раздела XIV.1 Требований к описанию и отображению в документах территориального планирования объектов федерального значения, объектов регионального

значения, объектов местного значения, утвержденных приказом Минэкономразвития Российской Федерации от 09.01.2018 № 10.

15. Термины и определения в настоящих Нормативах применяются в действующей редакции.

16. Используемые сокращения приведены в пункте 149.

Подраздел 2. Расчётные показатели минимально допустимого уровня обеспеченности населения Самарской области объектами регионального значения и максимально допустимого уровня территориальной доступности таких объектов для населения

17. Нормируемые значения показателей объектов регионального значения установлены в таблицах 1 – 10.

18. Объекты регионального значения в области энергетики определяются в соответствии со схемой и программой развития электроэнергетики Самарской области.

19. Объекты регионального значения в области деятельности по накоплению (в том числе раздельному накоплению), сбору, транспортированию, обработке, утилизации, обезвреживанию и захоронению твердых коммунальных отходов определяются в соответствии с утвержденной территориальной схемой обращения с отходами, в том числе с твердыми коммунальными отходами.

Транспорт и автомобильные дороги

Таблица 1. ОРЗ в области транспорта и автомобильных дорог

№ п/п	Наименование нормируемых показателей и (или) объектов	Минимально допустимый уровень обеспеченности		Максимально допустимый уровень территориальной доступности	
		единица измерения	показатели	единица измерения	показатели
1	Плотность автомобильных дорог регионального и межмуниципального значения	км/кв. км	0,1324	-	не устанавли-вается

№ п/п	Наименование нормируемых показателей и (или) объектов	Минимально допустимый уровень обеспеченности		Максимально допустимый уровень территориальной доступности	
		единица измерения	показатели	единица измерения	показатели
2	Доля автомобильных дорог регионального и межмуниципального значения с твёрдым покрытием	процент от общей протяжённости автодорог	100 к 2030 г.	-	не устанавливается
3	Доступность населённых пунктов по автомобильным дорогам регионального и межмуниципального значения с усовершенствованным покрытием, по группам населённых пунктов и расчётным срокам документов территориального планирования:	процент от общей численности населения в каждой группе населённых пунктов	-	-	не устанавливается
	менее 10 жит. к 2030 г.:		30		
	менее 10 жит. к 2045 г.:		50		
	от 10 до 49 жит. к 2030 г.:		60		
	от 10 до 49 жит. к 2045 г.:		80		
	от 50 до 199 жит. к 2030 г.:		70		
	от 50 до 199 жит. к 2045 г.:		100		
	от 200 жит. к 2030 г.:		100		
4	Обеспеченность населения автовокзалами и (или) автостанциями регионального и межрегионального сообщения	кол-во объектов на одно муниципальное образование (мун. район, гор. округ)	1	минут на транспорте	45
5	Обеспеченность площадками для межрейсового отстоя транспорта на международных, межрегиональных, смежных	ед. площадок на 1 маршрут	1 (см. прим. 5)	-	не устанавливается

№ п/п	Наименование нормируемых показателей и (или) объектов	Минимально допустимый уровень обеспеченности		Максимально допустимый уровень территориальной доступности	
		единица измерения	показатели	единица измерения	показатели
	межрегиональных и межмуниципальных маршрутах регулярных перевозок				
6	Обеспеченность пунктами выдачи государственных номерных знаков	кол-во на 1 мун. район, гор. округ	1	километров пути по автомо-бильным дорогам общего пользова-ния	60

Примечания

1. В городах, имеющих пункты пересечения или примыкания двух или нескольких видов внешнего транспорта, должны проектироваться объединенные вокзалы, обслуживающие пассажирские перевозки этих видов транспорта.
2. При отсутствии на территории муниципального района (городского округа) регулярного регионального, межмуниципального, пригородного автобусного сообщения строительство (организация) автовокзала, автостанции не требуется.
3. Критерии отнесения объекта к автовокзалам или автостанциям определяются постановлением Правительства Российской Федерации от 01.10.2020 № 1586 «Об утверждении Правил перевозок пассажиров и багажа автомобильным транспортом и городским наземным электрическим транспортом». При количестве отправляемых пассажиров менее 250 человек в сутки необходимо обустройство остановочного пункта.
4. Объёмно-пространственные и планировочные решения автовокзалов и автостанций должны соответствовать Минимальным требованиям к оборудованию автовокзалов и автостанций, утвержденных приказом Минтранса России от 02.10.2020 № 406 «Об утверждении минимальных требований к оборудованию автовокзалов и автостанций», а в отношении автовокзалов – СП 462.1325800.2019.
5. Допускается совмещать площадки для межрейсового отстоя транспорта при низкой интенсивности движения.
6. Обеспеченность пунктами государственного технического осмотра определяется на основании приказа министерства промышленности и торговли Самарской области от 01.10.2020 № 111-п «Об утверждении нормативов минимальной обеспеченности населения пунктами технического осмотра транспортных средств для Самарской области и входящих в ее состав муниципальных образований».

Образование

Таблица 2. ОРЗ в области образования

№ п/п	Наименование нормируемых показателей и (или) объектов	Минимально допустимый уровень обеспеченности		Максимально допустимый уровень территориальной доступности	
		единица измерения	показатели	единица измерения	показатели
1	Профессиональные образовательные организации	количество мест, % от численности лиц в возрасте 15–19 лет, имеющих основное общее и среднее общее образование	50	-	не устанавливается
		количество объектов, ед.	-	-	не устанавливается
2	Организации дополнительного образования	количество объектов, ед.	-	-	не устанавливается
		количество мест в организациях дополнительного образования, ед.	-		
3	Число мест в общежитиях профессиональных образовательных организаций	количество мест в общежитиях в расчёте на 100 обучающихся на местах очной	-	-	не устанавливается

№ п/п	Наименование нормируемых показателей и (или) объектов	Минимально допустимый уровень обеспеченности		Максимально допустимый уровень территориальной доступности	
		единица измерения	показатели	единица измерения	показатели
		формы обучения			
4	Организации отдыха детей и их оздоровления	-		-	не устанавли-вается

Примечания
1. В качестве объекта образования принимается сетевая единица соответствующего вида обслуживания, а также филиалы и территориально обособленные отделы.
2. Потребность в площадях земельных участков для объектов образования принимается в соответствии с приложением Д к СП 42.13330.2016.
3. Организации отдыха детей и их оздоровления не включают в себя организации отдыха детей в каникулярное время.
4. «-» минимально допустимый уровень обеспеченности определяется путем издания дополнительного приказа о внесении изменений в региональные нормативы градостроительного проектирования.

20. При подготовке документов территориального планирования Самарской области размещение объектов регионального значения в области образования, их наименование и мощность следует определять в соответствие с государственной программой Самарской области в сфере развития образования, а при её отсутствии и на период после окончания срока её действия – в соответствии с настоящими Нормативами и по запросу в уполномоченном государственном органе исполнительной власти Самарской области в области образования.

Здравоохранение

Таблица 3. ОРЗ в области здравоохранения

№ п/п	Наименование нормируемых показателей и (или) объектов	Минимально допустимый уровень обеспеченности		Максимально допустимый уровень территориальной доступности	
		единица измерения	показатели	единица измерения	показатели
1	Амбулатории, в т.ч. врачебные, или центры (отделения) общей врачебной практики (семейной медицины)	кол-во объектов в г.н.п. с насел. до 10,0 тыс. чел.	1 на г.н.п.	трансп., мин.	60
		то же, в с.н.п. с насел. более 2,0 тыс. чел.	1 на с.н.п.	трансп., мин.	60
2	Фельдшерско-акушерские пункты	кол-во объектов в с.н.п. с насел. до 2,0 тыс. чел.	1 на с.н.п.	трансп., мин.	60
3	Поликлиники для взрослых	кол-во объектов, ед.	1 на территорию с насел. 20 – 50 тыс. чел	трансп., мин.	60
4	Детские поликлиники	кол-во объектов, ед.	1 на территорию с насел. 10 – 30 тыс. детей	трансп., мин.	60
5	Консультативно-диагностический центр	кол-во объектов, ед.	1 на 250,0 тыс. чел.	трансп., мин.	60
6	Детский консультативно-диагностический центр	кол-во объектов, ед.	1 на 100,0 тыс. детей	трансп., мин.	60

№ п/п	Наименование нормируемых показателей и (или) объектов	Минимально допустимый уровень обеспеченности		Максимально допустимый уровень территориальной доступности	
		единица измерения	показатели	единица измерения	показатели
7	Поликлиника стоматологическая	кол-во объектов, ед.	1 на территорию с насел. до 100,0 тыс. чел.	трансп., мин.	60
8	Поликлиника стоматологическая (детская)	кол-во объектов, ед.	1 на территорию с насел. 20,0 – 50,0 тыс. детей	трансп., мин.	60
9	Диспансер психоневрологический	кол-во объектов на область, ед.	1	трансп., мин.	180
10	Диспансер наркологический	кол-во объектов на область, ед.	1	трансп., мин.	180
11	Диспансер кожно-венерологический	кол-во объектов на область, ед.	1	трансп., мин.	180
12	Диспансер противотуберкулёзный	кол-во объектов на область, ед.	1	трансп., мин.	180
13	Диспансер онкологический	кол-во объектов на область, ед.	1	трансп., мин.	180
14	Участковая больница	кол-во объектов, ед.	1 на 5 – 20 тыс. чел.	трансп., мин.	60
15	Городская больница	кол-во объектов, ед.	1 на г.н.п. с населением выше 20,0 тыс. чел.	трансп., мин.	120
16	Детская городская больница	кол-во объектов, ед.	1 на г.н.п. с кол-вом детей более 20,0	трансп., мин.	120

№ п/п	Наименование нормируемых показателей и (или) объектов	Минимально допустимый уровень обеспеченности		Максимально допустимый уровень территориальной доступности	
		единица измерения	показатели	единица измерения	показатели
			тыс. чел.		
17	Районная больница	кол-во объектов, ед.	1 на 20,0 тыс. чел.	трансп., мин.	60
18	Областная больница	кол-во объектов, ед.	1	трансп., мин.	120
19	Детская областная больница	кол-во объектов, ед.	1	трансп., мин.	120
20	Больница инфекционная	кол-во объектов, ед.	1	трансп., мин.	120
21	Станции скорой медицинской помощи	кол-во объектов, ед.	1 на территорию свыше 50,0 тыс. чел.	трансп., на спец. автомо-биле, мин.	20
		кол-во автомо-билей, ед.	1 на 10,0 тыс. жит. обслужи-ваемой тер-рии		

Примечания

1. В качестве объекта здравоохранения принимается сетевая единица соответствующего вида обслуживания, а также филиалы и территориально обособленные отделы.
2. Общепрофильные выездные бригады скорой медицинской помощи в районах с низкой плотностью населения (на расстоянии более 20,0 км от места расположения бригады) рекомендуется формировать исходя из следующих примерных нормативов: при длине радиуса территории обслуживания, равной 30,0 км - 1 бригада на 9,0 тыс. чел. населения, 40,0 км - 1 бригада на 8,0 тыс. чел. населения, 50,0 км - 1 бригада на 7,0 тыс. населения. В районах высокой плотностью населения при длине радиуса обслуживания, равной 20 км – 1 бригада на 10 тыс. чел. обслуживаемого взрослого населения, 1 бригада на 10 тыс. чел. обслуживаемого детского населения.
3. При расчёте обеспеченности санитарными автомобилями на муниципальное образование (городской округ и муниципальный район) или населённый пункт допускается учитывать оснащённость соседних муниципальных образований, населённых пунктов при соблюдении установленных расчётных показателей доступности.
4. При расчёте потребности в медицинских организациях, оказывающих скорую медицинскую помощь, необходимо учитывать увеличение местного населения в летний период за счёт притока сезонных рекреантов (дачников).
5. Амбулатории, в т.ч. врачебные, или центры (отделения) общей врачебной практики (семейной медицины) обслуживают не более чем 10 тыс. чел. на 1 объект, и, как правило, не размещаются в городах с численностью населения более 20 тыс. жит. (за исключением необходимости обслуживания отдельных обособленных частей города).

6. Максимальная численность обслуживаемого населения в расчёте на 1 объект принимается: для амбулатории, в т.ч. врачебной, или центра (отделения) общей врачебной практики (семейной медицины) – 10,0 тыс. чел.; для поликлиники – 50,0 тыс. чел.; для детской поликлиники – 30 тыс. детей; для стоматологической поликлиники – 100,0 тыс. чел., для детской стоматологической поликлиники – 50,0 тыс. детей; для участковой больницы – 20,0 тыс. чел.; для городской больницы – 300,0 тыс. чел.; для детской городской больницы 200,0 тыс. детей; для районной больницы – 100,0 тыс. чел.

21. При подготовке документов территориального планирования Самарской области размещение объектов регионального значения в области здравоохранения, их наименование и мощность следует определять в соответствие с государственными программами Самарской области в области здравоохранения, а на период после окончания срока их действия – по расчёту в соответствии с настоящими Нормативами и по запросу в уполномоченном государственном органе исполнительной власти Самарской области в области здравоохранения.

22. При определении потребности в объектах здравоохранения необходимо учитывать их территориальную доступность и зоны обслуживания действующих медицинских организаций, в том числе расположенных за границами населенного пункта или муниципального образования.

23. Потребность в площадях земельных участков для объектов здравоохранения регионального значения принимается в соответствии с приложением Д к СП 42.13330.2016.

24. Место расположения и территория обслуживания отделений скорой медицинской помощи поликлиники (больницы, больницы скорой медицинской помощи) устанавливаются с учетом расчётных показателей, приведённых в таблице 3 настоящих Нормативов, численности и плотности населения, особенностей застройки, состояния транспортных магистралей, интенсивности автотранспортного движения, протяженности населенного пункта, с учетом 20-минутной транспортной доступности на специальном автомобиле.

25. В населенных пунктах с численностью населения от 10 тыс. до 20 тыс. чел. по решению уполномоченного государственного органа исполнительной власти Самарской области в области здравоохранения возможно размещение нескольких врачебных амбулаторий или центров

(отделений) общей врачебной практики (семейной медицины), либо одной поликлиники.

26. Участковые больницы обустраиваются при соответствующем обосновании по решению уполномоченного государственного органа исполнительной власти Самарской области в области здравоохранения.

27. В городских населённых пунктах, являющихся центрами муниципальных районов, допускается совмещение функций городских и районных больниц в одном объекте при наличии соответствующего решения уполномоченного государственного органа исполнительной власти Самарской области в области здравоохранения.

28. Допускается размещать межрайонные больницы при соответствующем обосновании по решению уполномоченного государственного органа исполнительной власти Самарской области в области здравоохранения.

Культура и искусство

Таблица 4. ОРЗ в области культуры и искусства

№ п/п	Наименование нормируемых показателей и (или) объектов	Минимально допустимый уровень обеспеченности		Максимально допустимый уровень территориальной доступности	
		единица измерения (сетевая единица)	показатели	единица измерения	показатели
1	Универсальная библиотека / Универсальная библиотека с отделением для инвалидов по зрению	кол-во объектов, ед.	2 в городских населенных пунктах, включая г. Самара	-	не устанавливается
2	Детская библиотека	кол-во объектов, ед.	2 в городских населен-	-	не устанавливается

№ п/п	Наименование нормируемых показателей и (или) объектов	Минимально допустимый уровень обеспеченности		Максимально допустимый уровень территориальной доступности	
		единица измерения (сетевая единица)	показатели	единица измерения	показатели
			ных пунктах, включая г. Самара		
3	Молодежная / Юношеская библиотека	кол-во объектов, ед.	1 в г. Самара	-	не устанавливается
4	Библиотека для инвалидов по зрению	кол-во объектов, ед.	1 в г. Самара	-	не устанавливается
5	Краеведческий музей	кол-во объектов, ед.	1 в г. Самара	-	не устанавливается
6	Художественный музей	кол-во объектов, ед.	1 в г. Самара	-	не устанавливается
7	Тематический музей	кол-во объектов, ед.	1 в г. Самара	-	не устанавливается
7	Театр драматический	кол-во объектов, ед.	1 в г. Самара	-	не устанавливается
8	Театр оперы и балета	кол-во объектов, ед.	1 в г. Самара	-	не устанавливается
9	Театр музыкальный	кол-во объектов, ед.	1 в г. Самара	-	не устанавливается
10	Театр юного зрителя	кол-во	1	-	не

№ п/п	Наименование нормируемых показателей и (или) объектов	Минимально допустимый уровень обеспеченности		Максимально допустимый уровень территориальной доступности	
		единица измерения (сетевая единица)	показатели	единица измерения	показатели
		объектов, ед.	в г. Самара		устанавливается
11	Театр кукол	кол-во объектов, ед.	1 в г. Самара	-	не устанавливается
12	Прочие театры по видам искусств	кол-во объектов, ед.	1 в г. Самара	-	не устанавливается
13	Концертный зал	кол-во объектов, ед. в городских населенных пунктах численности населения до 250 тыс. жит.	3	-	не устанавливается
		кол-во объектов, ед. в городских населенных пунктах численности населения от 100 тыс. жит. до 250 тыс. жит. вкл.	2	-	не устанавливается
14	Филармония	кол-во объектов, ед.	1 в г. Самара	-	не устанавливается
		кол-во объектов, ед. в городских	1	-	не устанавливается

№ п/п	Наименование нормируемых показателей и (или) объектов	Минимально допустимый уровень обеспеченности		Максимально допустимый уровень территориальной доступности	
		единица измерения (сетевая единица)	показатели	единица измерения	показатели
		населенных пунктах при численности населения от 100 тыс. жит. до 250 тыс. жит. вкл.			
15	Цирк стационарный	кол-во объектов, ед.	1 в г. Самара	-	не устанавливается
16	Дом (центр) народного творчества	кол-во объектов, ед.	1 в г. Самара	-	не устанавливается
17	Учреждение клубного типа	кол-во объектов, ед.	3 в городских населенных пунктах, включая г. Самара	-	не устанавливается
18	Парк культуры и отдыха	кол-во объектов, ед.	1 в г. Самара	-	не устанавливается
19	Зоопарки	кол-во объектов, ед.	1 в г. Самара	-	не устанавливается

Примечания

1. Оптимальное территориальное размещение сетевых единиц может подразумевать в том числе их укрупнение (присоединение), а также за счет создания организаций, предоставляющих комплексные услуги, в том числе на условиях государственно-частного партнерства.
2. Типологическая разновидность библиотек определяется в зависимости от потребности населения и сложившейся инфраструктуры объектов культуры.
3. Пользователям библиотек независимо от места проживания следует обеспечить доступ к культурным ценностям на основе цифровых коммуникационных технологий, путем размещения точек доступа к полнотекстовым информационным ресурсам. Указанный доступ рекомендуется обеспечивать независимо от количества жителей в населенных пунктах, в том числе на базе существующих организаций культуры и на бесплатной основе.
3. В части обслуживания музеями за сетевую единицу принимаются музеи, являющиеся некоммерческими учреждениями культуры, а также их филиалы без образования юридического лица и территориально

обособленные экспозиционные отделы музеев, зарегистрированные в реестре музеев, иных организаций, физических лиц, в собственности, во владении, пользовании которых находятся музейные предметы и музейные коллекции, включенные в состав Музейного фонда Российской Федерации, Государственного каталога Российской Федерации.

4. При определении норм необходимых подвидов театров могут учитываться потребности населения в жанрах театрального искусства, возрастные особенности зрительской аудитории, наличие учебного заведения, выпускающего соответствующих исполнителей.

5. Мощность парка по площади определяется в зависимости от объемов, предусмотренных для данного объекта в составе зон рекреационного назначения в документах территориального планирования. Площадь планировочной структуры парка определяется в соответствии с концепцией развития парковой территории.

29. При подготовке документов территориального планирования Самарской области размещение объектов регионального значения в области культуры и искусства, их наименование и мощность следует определять в соответствие с государственными программами Самарской области в области культуры и искусства, а на период после окончания срока их действия – по расчёту в соответствии с настоящими Нормативами и по запросу в уполномоченном государственном органе исполнительной власти Самарской области в области культуры и искусства.

Социальное обслуживание

Таблица 5. ОРЗ в области социального обслуживания

№ п/п	Наименование нормируемых показателей и (или) объектов	Минимально допустимый уровень обеспеченности		Максимально допустимый уровень территориальной доступности	
		единица измерения	показатели	единица измерения	показатели
Организации, осуществляющие стационарное социальное обслуживание					
1	Дом-интернат (пансионат), в том числе малой вместимости, для престарелых и инвалидов, ветеранов войны и труда, милосердия	мест	30 на 10,0 тыс. взрослого населения	-	не устанавли-вается
2	Специальный дом-интернат, в том числе для престарелых	-		-	не устанавли-вается
3	Дом-интернат (пансионат) для детей	мест	30 на 10,0 тыс. детей	-	не устанавли-вается

№ п/п	Наименование нормируемых показателей и (или) объектов	Минимально допустимый уровень обеспеченности		Максимально допустимый уровень территориальной доступности	
		единица измерения	показатели	единица измерения	показатели
4	Психоневрологический интернат для взрослых	мест	30 на 10,0 тыс. взрослого населения	-	не устанавли-вается
5	Детский психоневрологический интернат	мест	20 мест на 10,0 тыс. детей	-	не устанавли-вается
6	Дом-интернат для детей-инвалидов	мест	20 мест на 10,0 тыс. детей	-	не устанавли-вается
7	Специальный дом для одиноких престарелых	-		-	не устанавли-вается
8	Социально-оздоровительный центр	-		-	не устанавли-вается
9	Геронтологический центр	ед.	1 орг-ция на 10,0 тыс. граждан старше 75 лет	-	не устанавли-вается
10	Геронтопсихиатрический центр	ед.	1 орг-ция на 10,0 тыс. граждан старше 75 лет	-	не устанавли-вается
Организации, осуществляющие полустационарное социальное обслуживание					
11	Социально-реабилитационный центр для несовершеннолетних	ед.	1 орг-ция на 10,0 тыс. детей	км	0,5 в г.н.п 3,0 в сельской местности
12	Социально-реабилитационный центр (за исключением социально-реабилитационных центров для несовершеннолетних)	-		км	0,5 в г.н.п 3,0 в сельской местности

№ п/п	Наименование нормируемых показателей и (или) объектов	Минимально допустимый уровень обеспеченности		Максимально допустимый уровень территориальной доступности	
		единица измерения	показатели	единица измерения	показатели
13	Центр помощи детям, оставшимся без попечения родителей	ед.	1 орг-ция на 10,0 тыс. детей	км	0,5 в г.н.п 3,0 в сельской местности
14	Реабилитационный центр для граждан с ограниченными возможностями	-		км	0,5 в г.н.п 3,0 в сельской местности
15	Реабилитационный центр для детей и подростков с ограниченными возможностями	ед.	1 орг-ция на 1,0 тыс. детей с ограничен. возмож-ностями	км	0,5 в г.н.п 3,0 в сельской местности
16	Кризисный центр помощи женщинам	-		км	0,5 в г.н.п 3,0 в сельской местности
17	Центр психолого-педагогической помощи населению	ед.	1 орг-ция на 50,0 тыс. жителей	км	0,5 в г.н.п 3,0 в сельской местности
18	Центр социального обслуживания населения	ед.	1 орг-ция на 50,0 тыс. жителей	км	0,5 в г.н.п 3,0 в сельской местности
19	Центр социальной адаптации (помощи), в том числе для лиц без определенного места жительства и занятий	ед.	1	км	0,5 в г.н.п 3,0 в сельской местности
20	Дом ночного пребывания	-		км	0,5 в г.н.п 3,0 в сельской местности
21	Социальный приют (для детей)	ед.	1 орг-ция на 10,0 тыс. детей	км	0,5 в г.н.п 3,0 в сельской

№ п/п	Наименование нормируемых показателей и (или) объектов	Минимально допустимый уровень обеспеченности		Максимально допустимый уровень территориальной доступности	
		единица измерения	показатели	единица измерения	показатели
					местности
22	Социальный приют (за исключением социальных приютов для детей)	-		км	0,5 в г.н.п 3,0 в сельской местности
23	Социальная гостиница	-		км	0,5 в г.н.п 3,0 в сельской местности
Организации, осуществляющие социальное обслуживание на дому					
24	Центр социального обслуживания, в том числе комплексный и для граждан пожилого возраста и инвалидов	ед.	1 орг-ция на 50,0 тыс. жителей	км	1,5 в г.н.п 10,0 в сельской местности
25	Специализированная служба социально-медицинского обслуживания, в том числе граждан пожилого возраста и инвалидов	-		км	1,5 в г.н.п 10,0 в сельской местности
26	Центр социальной помощи	-		км	1,5 в г.н.п 10,0 в сельской местности
Организации, представляющие срочные социальные услуги					
27	Служба срочного социального обслуживания, в том числе экстренной психологической помощи	-		-	не устанавли-вается
28	Консультативный центр	-		-	не устанавли-вается

Примечания

1. Взрослое население – старше 18 лет, если не оговорено иное, дети – лица до достижения возраста 18 лет.
2. Под уполномоченным государственным органом принимается уполномоченный государственный орган исполнительной власти Самарской области в области социального обслуживания.

3. «-» минимально допустимый уровень обеспеченности определяется путем издания дополнительного приказа о внесении изменений в региональные нормативы градостроительного проектирования.

30. Для организаций социального обслуживания, предоставляющих социальные услуги в полустационарной форме социального обслуживания и в форме социального обслуживания на дому, оптимальное количество единиц вместимости организаций социального обслуживания определяется количеством штатных единиц, приходящихся на 1000 человек соответствующей социально-демографической группы в соответствии с нормами труда.

31. Требования к оптимальному территориальному размещению объектов социального обслуживания определяются с учетом следующих факторов:

а) градостроительные условия размещения организаций социального обслуживания;

б) возможность объединения или разделения организаций социального обслуживания для обеспечения наиболее эффективного решения функциональных и отраслевых задач;

в) наличие медицинских и образовательных организаций, организаций культуры, организаций социально-бытового назначения и иных организаций, плотности их размещения, а также их транспортной доступности для организаций социального обслуживания.

32. Организации социального обслуживания, предоставляющие социальные услуги в стационарной форме социального обслуживания, целесообразно размещать недалеко от крупных населенных пунктов, имеющих медицинские и образовательные организации, организации культуры, организации социально-бытового назначения и иные организации.

Физическая культура и спорт

Таблица 6. ОРЗ в области физической культуры и спорта

№ п/п	Наименование нормируемых показателей и (или) объектов	Минимально допустимый уровень обеспеченности		Максимально допустимый уровень территориальной доступности	
		единица измерения	показатели	единица измерения	показатели
1	Усреднённый норматив единовременной пропускной способности ($ЕПС_{норм}$)	чел. на 1000 жит.	122	-	не устанавли-вается
2	Стадионы с трибунами на 1500 мест и более	кол-во на 100,0 тыс. жит.	1	транспорт-ная на обществ. транспорте, мин.	для г.н.п. не устанавли-вается, для с.н.п. 90
3	Бассейны крытые и открытые общего пользования регионального значения	кол-во на 100,0 тыс. жит.	5	транспорт-ная на обществ. транспорте, мин.	для г.н.п. не устанавли-вается, для с.н.п. 90
		кв. м общего зеркала воды на 1000 жит.	20		
4	Другие объекты, включая крытые спортивные объекты с искусственным льдом, манежи, лыжные базы, биатлонные комплексы, сооружения для стрелковых видов спорта и т.д.	кол-во на 100,0 тыс. жит.	46	-	не устанавли-вается

Примечания

1. В качестве объекта физической культуры и спорта принимается сетевая единица соответствующего вида обслуживания, а также филиалы и территориально обособленные отделы.
2. При расчёте суммарной площади зеркала воды бассейнов в неё не включаются бассейны, выполняющие рекреационные функции, в том числе бассейны аквапарков, бань и т.п. объектов.

33. Обеспеченность объектами физической культуры и спорта на территории определяется исходя из ЕПС. ЕПС определяется в проектной документации объекта физической культуры и спорта, а при отсутствии его в проектной документации – на основании Рекомендованных нормативов и норм

обеспеченности населения объектами спортивной инфраструктуры, утвержденных приказом Минспорта России от 19.08.2021 № 649.

34. При определении суммарной ЕПС существующих объектов физической культуры и спорта необходимо учитывать ЕПС объектов, находящихся в собственности Самарской области, муниципальных образований, частных лиц, а также показатели ЕПС физкультурных сооружений объектов образования с учётом потребности в занятиях физической культурой и спортом в обслуживаемых ими возрастных категориях.

35. Решения о видах создаваемых спортивных объектов органы государственной власти принимают самостоятельно, исходя из предпочтений местного населения, имеющихся финансовых ресурсов, включая внебюджетные источники финансирования, наличия предложений от субъектов предпринимательской деятельности в рамках государственно-частного партнерства.

36. В целях оптимизации бюджетных расходов на создание спортивной инфраструктуры для физической подготовки, при решении вопроса о создании новых объектов спорта рекомендуется руководствоваться СП 42.13330.2016 «Градостроительство. Планировка и застройка городских и сельских поселений. Актуализированная редакция СНиП 2.07.01-89*».

37. Решение о создании объектов спорта иных видов, не указанных в СП 42.13330.2016, или в ином количестве принимается органами государственной власти или заказчиком строительства объекта спорта самостоятельно в зависимости от выявленных потребностей населения и от наличия источников финансового обеспечения принимаемых расходных обязательств.

38. При подготовке документов территориального планирования Самарской области размещение объектов регионального значения в области физической культуры и спорта, их наименование и мощность следует определять в соответствие с государственной программой, а на период после окончания срока её действия – в соответствии с настоящими Нормативами и по

запросу в уполномоченном государственном органе исполнительной власти Самарской области в области физической культуры и спорта.

Защита и предупреждение чрезвычайных ситуаций

Таблица 7. ОРЗ в области защиты и предупреждения чрезвычайных ситуаций

№ п/п	Наименование нормируемых показателей и (или) объектов	Минимально допустимый уровень обеспеченности		Максимально допустимый уровень территориальной доступности	
		единица измерения	показатели	единица измерения	показатели
1	Пожарное депо	кол-во выездов	по СП 11.13130.2009	-	по СП 11.13130.2009
2	Расход воды на наружное противопожарное водоснабжение	л/с	по СП 8.13130.2020	-	не устанавли-вается
3	Аварийно-спасательные службы	кол-во объектов на муници-пальный район или городской округ	1	км пути по автодоро-гам общего пользова-ния	60
4	Санитарные посты на водных объектах в зонах отдыха и рекреации	кол-во постов на 2000 отдыха-ющих	1	расстояние от поста до крайней точки обслужи-ваемой террито-рии, м	500
5	Посты спасателей на водных объектах в зонах отдыха рекреации	кол-во постов на 1000 отдыха-ющих	2	расстояние от поста до крайней точки обслужи-ваемой террито-рии и акватории, м	200
6	Защитные сооружения	типы и	см.	радиус	500 на

№ п/п	Наименование нормируемых показателей и (или) объектов	Минимально допустимый уровень обеспеченности		Максимально допустимый уровень территориальной доступности	
		единица измерения	показатели	единица измерения	показатели
	гражданской обороны (ЗС ГО)	вмести-мость ЗС ГО	СП 165.132 5800.2014	сбора укрыва-емых, м	террито-риях, отнесенных к особой группе по ГО, 1000 – на прочих террито-риях

Примечания
1. Требования к созданию объектов гражданской обороны устанавливаются Порядком создания убежищ и иных объектов гражданской обороны, утвержденным Постановлением Правительства Российской Федерации от 29.11.1999 № 1309
2. В случае, если установлен подвоз укрываемых к ЗС ГО на автомобилях, радиус такого подвоза устанавливается в размере не более 20 км
3. Санитарных постов на водных объектах в зонах отдыха и рекреации должно быть не менее одного.
4. Постов спасателей на водных объектах в зонах отдыха рекреации должно быть не менее одного.

39. Численность и техническую оснащённость подразделений пожарной охраны необходимо определять по Методике расчета численности и технической оснащенности подразделений пожарной охраны, создаваемых для тушения пожаров и проведения аварийно-спасательных работ в населенных пунктах, утвержденной приказом МЧС России от 15.10.2021 № 700.

Поддержка сельскохозяйственного производства, развитие малого и среднего предпринимательства

Таблица 8. ОРЗ в области поддержки сельскохозяйственного производства, развития малого и среднего предпринимательства

№ п/п	Наименование нормируемых показателей и (или) объектов	Минимально допустимый уровень обеспеченности		Максимально допустимый уровень территориальной доступности	
		единица измерения	показатели	единица измерения	показатели
1	Рынки сельскохозяйственной продукции вдоль автодорог	ед.	1 на мун. район	не установлен	не установлен

№ п/п	Наименование нормируемых показателей и (или) объектов	Минимально допустимый уровень обеспеченности		Максимально допустимый уровень территориальной доступности	
		единица измерения	показатели	единица измерения	показатели
	федерального, регионального и межмуниципального значения				
2	Индустриальный (промышленный) парк	ед.	не установлен	трансп. доступ-ность, мин.	30
3	Агропромышленный парк	ед.	1 на 50,0 тыс. чел. сельского населения	трансп. доступ-ность, мин.	30
4	Технопарк	ед.	не установлен	трансп. доступ-ность, мин.	30
5	Обеспеченность субъектов малого и среднего предпринимательства производственными территориями	% террито-рии индуст-риальных (промыш-ленных) парков	30	трансп. доступ-ность, мин.	30

Примечание – Размещение рынков сельскохозяйственной продукции вдоль автодорог федерального, регионального и межмуниципального значения необходимо согласовывать с организациями, эксплуатирующими соответствующие автодороги.

40. Под индустриальным (промышленным) парком, агропромышленным парком понимается совокупность объектов недвижимости и инфраструктуры, земельных участков, административных, производственных, складских и иных помещений, обеспечивающих деятельность парка, предназначенная для осуществления производства субъектами малого и среднего предпринимательства и предоставления условий для их эффективной работы, управляемая единым оператором (управляющей компанией).

41. Площадь индустриального (промышленного) парка, созданного на ранее незастроенном земельном участке (участках), не обеспеченном

инженерной и транспортной инфраструктурой, должна составлять не менее 8 га.

42. Площадь индустриального (промышленного) парка, созданного на основе ранее существовавших производственных площадок, промышленных и производственных объектов, обеспеченных инженерной и транспортной инфраструктурой, должна составлять не менее 20,0 тыс. кв. м производственных площадей, предназначенных для размещения резидентов – юридических лиц или индивидуальных предпринимателей. Индустриальный (промышленный) парк может располагаться на территории инновационного территориального кластера.

43. Индустриальный (промышленный) парк является агропромышленным в случае размещения на его территории специализированных агропромышленных производств.

44. Под технопарком понимается совокупность объектов недвижимости, созданных для осуществления деятельности субъектов малого и среднего предпринимательства в сфере высоких технологий, состоящих из земельных участков, офисных зданий, лабораторных и производственных помещений, объектов инженерной, транспортной, жилой и социальной инфраструктуры.

45. Площадь технопарка должна составлять не менее 5,0 тыс. кв. м Технопарк может располагаться на территории инновационного территориального кластера.

Организация деятельности многофункциональных центров предоставления государственных и муниципальных услуг

Таблица 9. ОРЗ в области организации деятельности многофункциональных центров предоставления государственных и муниципальных услуг

№ п/п	Наименование нормируемых показателей и (или) объектов	Минимально допустимый уровень обеспеченности		Максимально допустимый уровень территориальной доступности	
		единица измерения	показатели	единица измерения	показатели
1	Окно приема и выдачи документов в муниципальных образованиях с численностью населения более 5,0 тыс. чел.	1 ед.	1 на 5,0 тыс. чел.	-	не устанавли-вается
2	Окно приема и выдачи документов в муниципальных образованиях с численностью населения от 1,0 до 5,0 тыс. чел.	1 ед.	1 на мун. образова-ние	-	не устанавли-вается

Примечание – При размещении офисов МФЦ рекомендуется учитывать положения Методических рекомендаций по определению формы обслуживания и необходимого количества окон приема и выдачи документов в многофункциональных центрах предоставления государственных и муниципальных услуг и мониторингу значений показателя, характеризующего доступность для граждан получения государственных и муниципальных услуг в многофункциональных центрах предоставления государственных и муниципальных услуг, утвержденных приказом Минэкономразвития России от 27.04.2023 № 285.

Иные области, необходимые в связи с решением вопросов регионального значения

Таблица 10. ОРЗ в иных областях, необходимых в связи с решением вопросов регионального значения

№ п/п	Наименование нормируемых показателей и (или) объектов	Минимально допустимый уровень обеспеченности		Максимально допустимый уровень территориальной доступности	
		единица измерения	показатели	единица измерения	показатели
1	Органы ЗАГС	объект	1 на мун. район, гор. округ	транспорт-ная, мин.	60
2	Государственный архив	объект	1 на область	-	не устанавли-вается

Примечания

1. Предусматривается размещение филиалов и стационарных рабочих мест в отдаленных населенных пунктах, жилых районах городских населенных пунктов при фактической необходимости по согласованию со службой ЗАГС Самарской области.
2. Общая мощность архива (кол-во единиц хранения) определяется уполномоченным органом.

Подраздел 3. Перечень предельных значений расчётных показателей минимально допустимого уровня обеспеченности населения Самарской области объектами местного значения муниципального района и максимально допустимого уровня территориальной доступности таких объектов для населения

46. Нормируемые значения показателей объектов местного значения муниципального района установлены в таблицах 11 – 19.

Транспорт и автомобильные дороги

Таблица 11. ОМЗ муниципального района в области транспорта и автомобильных дорог

№ п/п	Наименование нормируемых показателей и (или) объектов	Минимально допустимый уровень обеспеченности		Максимально допустимый уровень территориальной доступности	
		единица измерения	показатели	единица измерения	показатели
1	Доля автомобильных дорог местного значения вне границ населенных пунктов с твёрдым покрытием	процент от общей протяжён-ности автодорог	60 к 2030 г.	-	не устанавли-вается
2	Доступность населённых пунктов по автомобильным дорогам местного значения муниципального района с усовершенствованным покрытием, по группам населённых пунктов и расчётным срокам документов территориального планирования:	процент от общей числен-ности населения в каждой группе населённых пунктов	-	-	не устанавли-вается
	менее 10 жит. к 2030 г.:		30		
	менее 10 жит. к 2045 г.:		50		
	от 10 до 49 жит. к 2030 г.:		60		

№ п/п	Наименование нормируемых показателей и (или) объектов	Минимально допустимый уровень обеспеченности		Максимально допустимый уровень территориальной доступности	
		единица измерения	показатели	единица измерения	показатели
	от 10 до 49 жит. к 2045 г.:		80		
	от 50 до 199 жит. к 2030 г.:		70		
	от 50 до 199 жит. к 2045 г.:		100		
	от 200 жит. к 2030 г.:		100		
3	Минимальное количество велосипедных дорожек и (или) велосипедных полос в муниципальном образовании	кол-во объектов в границах муниципального образования	1	-	не устанавливается
4	Обеспеченность площадками для межрейсового отстоя транспорта на муниципальных маршрутах регулярных перевозок	ед. площадок на 1 маршрут	1 (см. прим. 1)	-	не устанавливается
5	Обеспеченность остановками школьных автобусов	кол-во остановок	в соответствии с утверждённым маршрутом	метр	500 (в сельской местности допускается 1000 м)

Примечания

1. Допускается совмещать площадки для межрейсового отстоя транспорта при низкой интенсивности движения.

2. Доступность по автодорогам с усовершенствованным покрытием общественно значимых объектов в сельских населённых пунктах определяется как возможность беспрепятственного и непрерывного доступа по автомобильным дорогам в границах населённых пунктов от внешних автодорог, входящих в общую сеть, до следующих объектов (при наличии таковых в населённом пункте): администрация городского поселения и её подразделения, опорный пункт полиции, пожарная часть, избирательный участок, почта, банк, объекты здравоохранения, образования, культуры, физической культуры и спорта всех типов, парки и места массового отдыха.

Образование

Таблица 12. ОМЗ муниципального района в области образования

№ п/п	Наименование нормируемых показателей и (или) объектов	Минимально допустимый уровень обеспеченности		Максимально допустимый уровень территориальной доступности	
		единица измерения	показатели	единица измерения	показатели
1	Дошкольные образовательные организации	число мест на 1000 жит., ед.	59	радиус доступности, метры	500
2	Общеобразовательные организации	число мест на 1000 жит., ед.			
		в г.н.п.	110	радиус доступности, метры	500
		то же, в с.н.п.	110	радиус доступности, метры	1000
				трансп. доступность на специальном автобусе, км	30
3	Организации дополнительного образования детей	общее число мест на программах доп. обр. детей на 100 детей в возрасте от 5 до 18 лет, ед.,	75	пеш. доступ., мин.	30

№ п/п	Наименование нормируемых показателей и (или) объектов	Минимально допустимый уровень обеспеченности		Максимально допустимый уровень территориальной доступности	
		единица измерения	показатели	единица измерения	показатели
		в т.ч. число мест на программах допобразования реализуемых на базе школ, % от общего количества мест в г.н.п.	45		
		то же, в с.н.п.	65		
4	Детские школы искусств	общее число мест на 100 детей в возрасте от 6,5 до 16 лет, ед.	12	пеш. доступ., мин.	30
5	Центры психолого-педагогической, медицинской и социальной помощи	количество объектов на каждые 5,0 тыс. детей	1, но не менее 1 на район или округ	-	не устанавливается

Примечания

1. В условиях стеснённой городской застройки допускается увеличить радиус доступности дошкольных образовательных организаций, общеобразовательных организаций, реализующих программы начального общего, основного общего и среднего общего образования до 800 метров. Под стеснённой городской застройкой здесь понимается размещение объекта (образовательной организации или жилого дома) в сложившейся городской застройке, при котором невозможно разместить объект без изменения планировочных параметров имеющихся объектов капитального строительства.
2. Детские школы искусств – организации дополнительного образования детей, реализующие дополнительные предпрофессиональные программы в области искусств.
3. В качестве объекта образования принимается сетевая единица соответствующего вида обслуживания, а также филиалы и территориально обособленные отделы.

47. Потребность в площадях земельных участков для объектов образования принимается в соответствии с приложением Д к СП 42.13330.2016.

48. Требования к размещению и территории дошкольных образовательных организаций определяется СП 2.4.3648-20 и СП 252.1325800.2016.

49. Требования к размещению и территории общеобразовательных организаций определяется СП 2.4.3648-20 и СП 251.1325800.2016.

50. Размещение организаций отдыха и оздоровления детей в каникулярное время, их наименование и мощность следует определять в соответствие с Реестром организаций отдыха детей и их оздоровления на территории Самарской области или по запросу в уполномоченном органе местного самоуправления. Потребность в площадях земельных участков для таких объектов принимается в соответствии с приложением Д к СП 42.13330.2016.

51. При подготовке документов территориального планирования муниципальных образований размещение объектов местного значения муниципального района в области образования, их наименование и мощность следует определять в соответствие с муниципальными программами, а при их отсутствии и на период после окончания срока их действия – по расчёту в соответствии с настоящими Нормативами и по запросу в местной администрации.

Культура и искусство

Таблица 13. ОМЗ муниципального района в области культуры и искусства

№ п/п	Наименование нормируемых показателей и (или) объектов	Минимально допустимый уровень обеспеченности		Максимально допустимый уровень территориальной доступности	
		единица измерения	показатели	единица измерения	показатели
1	Межпоселенческая библиотека муниципального района	кол-во объектов, ед.	1 <*>	-	не устанавли-вается
2	Краеведческий музей муниципального района	кол-во объектов, ед.	1 <*>	-	не устанавли-вается

Примечания

1. Оптимальное территориальное размещение сетевых единиц может подразумевать в том числе их укрупнение (присоединение), а также за счет создания организаций, предоставляющих комплексные услуги, в том числе на условиях государственно-частного партнерства.
2. Пользователям библиотек независимо от места проживания следует обеспечить доступ к культурным ценностям на основе цифровых коммуникационных технологий, путем размещения точек доступа к полнотекстовым информационным ресурсам. Указанный доступ рекомендуется обеспечивать независимо от количества жителей в населенных пунктах, в том числе на базе существующих организаций культуры и на бесплатной основе.
3. В части обслуживания музеями за сетевую единицу принимаются музеи, являющиеся некоммерческими учреждениями культуры, а также их филиалы без образования юридического лица и территориально обособленные экспозиционные отделы музеев, зарегистрированные в реестре музеев, иных организаций, физических лиц, в собственности, во владении, пользовании которых находятся музейные предметы и музейные коллекции, включенные в состав Музейного фонда Российской Федерации, Государственного каталога Российской Федерации.
4. <*> - В связи с тем, что нормативное значение минимально допустимого уровня обеспеченности, установленное Распоряжением от 18.11.2025 № Р-494 не определяет уровень объекта местного значения (муниципальный район, поселение) предусматривается 1 объект на уровне муниципального района и 1 объект на уровне поселения. При этом считается достаточным создание 1 объекта на уровне муниципального района или поселения.

Физическая культура и спорт

Таблица 14. ОМЗ муниципального района в области физической культуры и спорта

№ п/п	Наименование нормируемых показателей и (или) объектов	Минимально допустимый уровень обеспеченности		Максимально допустимый уровень территориальной доступности	
		единица измерения	показатели	единица измерения	показатели
1	Усреднённый норматив единовременной пропускной способности ($ЕПС_{норм}$)	чел. на 1000 жит.	122	-	не устанавли-вается

№ п/п	Наименование нормируемых показателей и (или) объектов	Минимально допустимый уровень обеспеченности		Максимально допустимый уровень территориальной доступности	
		единица измерения	показатели	единица измерения	показатели
2	Стадионы с трибунами менее 1500 мест муниципального района	кол-во на муниципальный район	1	транспортная на обществ. транспорте, мин.	для г.н.п. с населением более 100 тыс. жит. – 30, для г.н.п. с населением менее 100 тыс. жит. – 60 для с.н.п. 90
3	Плоскостные спортсооружения муниципального района	кол-во на 100,0 тыс. жит.	110	-	не устанавливается
4	Спортивные залы общего пользования муниципального района	кол-во на 100,0 тыс. жит.	59	радиус пеш. доступности, метры	1000
5	Бассейны крытые и открытые общего пользования муниципального района	кол-во на 20,0 тыс. жит.	1	транспортная на обществ. транспорте, мин.	для г.н.п. с населением более 100 тыс. жит. – 30, для г.н.п. с населением менее 100 тыс. жит. – 60 для с.н.п. 90
		кв. м общего зеркала воды на 1000 жит.	20		
6	Доступность физкультурно-оздоровительных комплексов открытого типа	-	-	радиус пеш. доступности, метры	1000

Примечания

1. В качестве объекта физической культуры и спорта принимается сетевая единица соответствующего вида обслуживания, а также филиалы и территориально обособленные отделы.
2. При расчёте суммарной площади зеркала воды бассейнов в неё не включаются бассейны, выполняющие рекреационные функции, в том числе бассейны аквапарков, бань и т.п. объектов.
3. При наличии на территории муниципального района стадиона с трибунами на 1500 мест и более размещение стадиона с трибунами менее 1500 мест муниципального района не является обязательным.

52. Обеспеченность объектами физической культуры и спорта на территории определяется исходя из ЕПС. ЕПС определяется в проектной документации объекта физической культуры и спорта, а при отсутствии его в проектной документации – на основании Рекомендованных нормативов и норм обеспеченности населения объектами спортивной инфраструктуры, утвержденных приказом Минспорта России от 19.08.2021 № 649.

53. При определении суммарной ЕПС существующих объектов физической культуры и спорта необходимо учитывать ЕПС объектов, находящихся в собственности Самарской области, муниципальных образований, частных лиц, а также показатели ЕПС физкультурных сооружений объектов образования с учётом потребности в занятиях физической культурой и спортом в обслуживаемых ими возрастных категориях.

54. Решения о видах создаваемых спортивных объектов органы местного самоуправления принимают самостоятельно, исходя из предпочтений местного населения, имеющихся финансовых ресурсов, включая внебюджетные источники финансирования, наличия предложений от субъектов предпринимательской деятельности в рамках государственно-частного партнерства.

55. В целях оптимизации бюджетных расходов на создание спортивной инфраструктуры для физической подготовки, при решении вопроса о создании новых объектов спорта рекомендуется руководствоваться СП 42.13330.2016 «Градостроительство. Планировка и застройка городских и сельских поселений. Актуализированная редакция СНиП 2.07.01-89*».

56. Решение о создании объектов спорта иных видов, не указанных в СП 42.13330.2016, или в ином количестве принимается органами местного самоуправления или заказчиком строительства объекта спорта самостоятельно в зависимости от выявленных потребностей населения и от наличия источников финансового обеспечения принимаемых расходных обязательств.

57. При подготовке документов территориального планирования муниципальных районов размещение объектов местного значения

муниципального района в области физической культуры и спорта, их наименование и мощность следует определять в соответствие с государственными и муниципальными программами, а на период после окончания срока их действия – по расчёту в соответствии с настоящими Нормативами и по запросу в администрации муниципального района.

Защита и предупреждение чрезвычайных ситуаций

Таблица 15. ОМЗ муниципального района в области защиты и предупреждения чрезвычайных ситуаций

№ п/п	Наименование нормируемых показателей и (или) объектов	Минимально допустимый уровень обеспеченности		Максимально допустимый уровень территориальной доступности	
		единица измерения	показатели	единица измерения	показатели
1	Аварийно-спасательные службы	кол-во объектов на муници-пальный район	1	км пути по автодоро-гам общего пользова-ния	60
2	Защитные сооружения гражданской обороны (ЗС ГО)	типы и вмести-мость ЗС ГО	СП 165.132 5800.2014	радиус сбора укрыва-емых, м	500 на террито-риях, отнесенных к особой группе по ГО, 1000 – на прочих террито-риях

Примечания

1. Требования к созданию объектов гражданской обороны устанавливаются Порядком создания убежищ и иных объектов гражданской обороны, утвержденным Постановлением Правительства Российской Федерации от 29.11.1999 № 1309

2. В случае, если установлен подвоз укрываемых к ЗС ГО на автомобилях, радиус такого подвоза устанавливается в размере не более 20 км

Поддержка сельскохозяйственного производства, развитие малого и среднего предпринимательства

Таблица 16. ОМЗ муниципального района в области поддержки сельскохозяйственного производства, развития малого и среднего предпринимательства

№ п/п	Наименование нормируемых показателей и (или) объектов	Минимально допустимый уровень обеспеченности		Максимально допустимый уровень территориальной доступности	
		единица измерения	показатели	единица измерения	показатели
1	Рынки сельскохозяйственной продукции вдоль автодорог местного значения	ед.	1 на мун. район	не установлен	не установлен
2	Обеспеченность субъектов малого и среднего предпринимательства производственными территориями	% территории индустриальных (промышленных) парков	20	трансп. доступность, мин.	30

Примечания

1. Размещение рынков сельскохозяйственной продукции вдоль автодорог местного значения необходимо согласовывать с организациями, эксплуатирующими соответствующие автодороги.
2. Под индустриальным парком понимается совокупность объектов недвижимости и инфраструктуры, указанных в пункте 40 настоящих Нормативов.

Участие в организации деятельности по накоплению (в том числе раздельному накоплению), сбору, транспортированию, обработке, утилизации, обезвреживанию, захоронению твердых коммунальных отходов

Таблица 17. ОМЗ муниципального района в области участия в организации деятельности по накоплению (в том числе раздельному накоплению), сбору, транспортированию, обработке, утилизации, обезвреживанию, захоронению твердых коммунальных отходов

№ п/п	Наименование нормируемых показателей и (или) объектов	Минимально допустимый уровень обеспеченности		Максимально допустимый уровень территориальной доступности	
		единица измерения	показатели	единица измерения	показатели
1	Места (площадки) накопления твердых коммунальных отходов	-	не устанавли-	радиус пешеход-	100

№ п/п	Наименование нормируемых показателей и (или) объектов	Минимально допустимый уровень обеспеченности		Максимально допустимый уровень территориальной доступности	
		единица измерения	показатели	единица измерения	показатели
			ваются	ной доступности, м от жилых домов	
2	Стоянки специального транспорта для транспортирования отходов	площадь участка стоянки, га	см. прим. 2	-	не устанавливаются

Примечания

1. Количество контейнеров и (или) специальных площадок для сбора ТКО принимается по схеме размещения мест (площадок) накопления твердых коммунальных отходов, составляемой на основании положений части 4 статьи 13.4 Федерального закона от 24.06.1998 № 89-ФЗ «Об отходах производства и потребления».
2. Площадь земельных участков стоянок специального транспорта определяется в таблице И.1 приложения И СП 42.13330.2016.
3. Объекты в области участия в организации деятельности по накоплению (в том числе раздельному накоплению), сбору, транспортированию, обработке, утилизации, обезвреживанию, захоронению твёрдых коммунальных отходов определяются в соответствии с утвержденной территориальной схемой обращения с отходами, в том числе с твердыми коммунальными отходами.

58. Транспортирование отходов осуществляется с соблюдением экологических требований, санитарно-эпидемиологических требований и иных требований, установленных законодательством Российской Федерации об автомобильном, железнодорожном, воздушном, внутреннем водном и морском транспорте.

Захоронение и ритуальные услуги

Таблица 18. ОМЗ муниципального района в области захоронения и ритуальных услуг

№ п/п	Наименование объекта нормирования	Минимально допустимый уровень обеспеченности		Максимально допустимый уровень территориальной доступности	
		единица измерения	показатели	единица измерения	показатели
1	Кладбище традиционного захоронения	га/ 1000 чел.	0,24, но не более 40 га на объект	-	не устанавливаются

Примечания

1. Расчет потребной площади кладбища проводить в соответствии с МДК 11-01.2002 «Рекомендации о порядке похорон и содержании кладбищ в Российской Федерации».
2. При размещении кладбищ необходимо учитывать нормы действующего законодательства в части разрывов от селитебных территорий.

59. Размер предоставляемого участка земли на территории кладбищ для погребения умершего, устанавливается органом местного самоуправления, размер земельного участка для кладбища определяется с учетом количества жителей, но не может превышать 40 га.

Иные области, необходимые в связи с решением вопросов местного значения

Таблица 19. ОМЗ муниципального района в иных областях, необходимых в связи с решением вопросов местного значения

№ п/п	Наименование объекта нормирования	Минимально допустимый уровень обеспеченности		Максимально допустимый уровень территориальной доступности	
		единица измерения	показатели	единица измерения	показатели
1	Помещения для работы на обслуживаемом административном участке сотруднику, замещающему должность участкового уполномоченного полиции	кол-во объектов	1 на муниципальное образование	-	не устанавливаются
2	Муниципальный архив	кол-во объектов	1 на муниципальное образование	-	не устанавливаются

Примечание – Требования к участковому пункту полиции устанавливаются Приложением № 3 к Инструкции по исполнению участковым уполномоченным полиции служебных обязанностей на обслуживаемом административном участке, утвержденной Приказом МВД России от 29.03.2019 № 205

60. Оборудование помещений для работы на обслуживаемом административном участке сотруднику, замещающему должность участкового уполномоченного полиции мебелью, оргтехникой и средствами связи и обеспечение технической эксплуатации этих помещений (водоснабжение, отопление, освещение, уборка, ремонт) осуществляются за счет средств бюджетных ассигнований федерального бюджета.

Подраздел 4. Перечень предельных значений расчётных показателей минимально допустимого уровня обеспеченности населения Самарской области объектами местного значения городского округа и максимально допустимого уровня территориальной доступности таких объектов для населения

61. Нормируемые значения показателей объектов местного значения городского округа установлены в таблицах 20 – 31.

62. Объекты местного значения городского округа в области образования принимаются по аналогии с муниципальным районом (таблица 12).

63. Объекты местного значения городского округа в области участия в организации деятельности по накоплению (в том числе раздельному накоплению), сбору, транспортированию, обработке, утилизации, обезвреживанию, захоронению твердых коммунальных отходов принимаются по аналогии с муниципальным районом (таблица 17).

64. Показатели поддержки сельскохозяйственного производства, развитие малого и среднего предпринимательства принимаются по аналогии с муниципальным районом (таблица 16).

65. Объекты местного значения городского округа в области захоронения и организации ритуальных услуг принимаются по аналогии с муниципальным районом (таблица 18).

66. Объекты местного значения городского округа в области обеспечения условий работы сотруднику, замещающему должность участкового уполномоченного полиции принимаются по аналогии с муниципальным районом (таблица 19).

67. Объекты местного значения городского округа в области формирования и содержания муниципального архива принимаются по аналогии с муниципальным районом (таблица 19).

Транспорт и автомобильные дороги

Таблица 20. ОМЗ городского округа в области транспорта и автомобильных дорог

№ п/п	Наименование нормируемых показателей и (или) объектов	Минимально допустимый уровень обеспеченности		Максимально допустимый уровень территориальной доступности	
		единица измерения	показатели	единица измерения	показатели
1	Доля автомобильных дорог в границах городских округов с твёрдым покрытием	процент от общей протяжённости автодорог	80 к 2030 г.	-	не устанавливается
2	Доступность населённых пунктов по автомобильным дорогам местного значения городского округа с усовершенствованным покрытием, по группам населённых пунктов и расчётным срокам документов территориального планирования:	процент от общей численности населения в каждой группе населённых пунктов	-	-	не устанавливается
	менее 10 жит. к 2030 г.:		30		
	менее 10 жит. к 2045 г.:		50		
	от 10 до 49 жит. к 2030 г.:		60		
	от 10 до 49 жит. к 2045 г.:		80		
	от 50 до 199 жит. к 2030 г.:		70		
	от 50 до 199 жит. к 2045 г.:		100		
	от 200 жит. к 2030 г.:		100		
3	Уровень автомобилизации населения по планируемым этапам реализации градостроительной документации:	авт./1000 жит.		-	не устанавливается
	к 2035 г.:		355		
	к 2045 г.:		380		

№ п/п	Наименование нормируемых показателей и (или) объектов	Минимально допустимый уровень обеспеченности		Максимально допустимый уровень территориальной доступности	
		единица измерения	показатели	единица измерения	показатели
4	Доступность по автомобильным дорогам с усовершенствованным покрытием общественно значимых объектов в сельских населённых пунктах по расчётным срокам документов территориального планирования:	процент от общего количества объектов в населённом пункте	-	-	не устанавливается
	менее 10 жит. к 2030 г.:		50		
	менее 10 жит. к 2045 г.:		80		
	от 10 до 49 жит. к 2030 г.:		60		
	от 10 до 49 жит. к 2045 г.:		100		
	от 50 до 199 жит. к 2030 г.:		70		
	от 50 до 199 жит. к 2045 г.:		100		
	от 200 жит. к 2030 г.:		100		
5	Плотность магистральной улично-дорожной сети в пределах городского населенного пункта:			-	не устанавливается
	в жилой зоне (701010100), зоне застройки индивидуальными жилыми домами (701010101), зоне застройки малоэтажными жилыми домами (701010102)	км/кв. км	1,40		
	в зоне застройки среднеэтажными жилыми домами (701010103), зоне застройки многоэтажными жилыми домами (701010104)	км/кв. км	4,00		
	в общественно-деловых зонах (701010300), многофункциональной общественно-деловой зоне (701010301), зоне	км/кв. км	6,50		

№ п/п	Наименование нормируемых показателей и (или) объектов	Минимально допустимый уровень обеспеченности		Максимально допустимый уровень территориальной доступности	
		единица измерения	показатели	единица измерения	показатели
	специализированной общественной застройки (701010302)				
	в зоне смешанной и общественно-деловой застройки (701010200)	км/кв. км	4,75		
6	Минимальное количество велосипедных дорожек и (или) велосипедных полос в муниципальном образовании	кол-во объектов в границах муниципального образования	1	-	не устанавливается
7	Плотность сети велосипедных дорожек и (или) велосипедных полос в городских населённых пунктах в зонах застройки среднеэтажными жилыми домами (701010103), застройки многоэтажными жилыми домами (701010104), многофункциональных общественно-деловых зонах (701010301), зонах специализированной общественной застройки (701010302)	км/кв. км	2,00	м	500
8	Обеспеченность населения остановочными пунктами общественного транспорта:				
	автобусов, троллейбусов, трамваев	кол-во остановок на каждые 600 м протяжённости сети, ед.			
	в жилых зонах (701010100), зонах застройки индивидуальными жилыми домами (701010101), зонах застройки малоэтажными жилыми домами (701010102)		1	м	700

№ п/п	Наименование нормируемых показателей и (или) объектов	Минимально допустимый уровень обеспеченности		Максимально допустимый уровень территориальной доступности	
		единица измерения	показатели	единица измерения	показатели
	в зонах застройки среднеэтажными жилыми домами (701010103), многоэтажными жилыми домами (701010104),		1	м	400
	в многофункциональных общественно-деловых зонах (701010301), зонах специализированной общественной застройки (701010302), смешанной и общественно-деловой застройки (701010200), общественно-деловых зонах (701010300)		1	м	400
	в прочих функциональных зонах, а также в незастроенной части населённого пункта и за его границами		в соответствии с ПКРТИ, ПОДД, картой маршрута	-	не устанавливается
	экспресс-автобусов, скоростного трамвая				
	в городской застройке	кол-во остановок на каждые 1200 м протяжённости сети, ед.	1	-	не устанавливается
	в незастроенной части населённого пункта и за его границами		в соответствии с ПКРТИ, ПОДД, картой маршрута	-	не устанавливается
	метрополитена, городских железных дорог	кол-во остановок (станций)	в соответствии с ПКРТИ, ПОДД, картой маршрута	-	не устанавливается

№ п/п	Наименование нормируемых показателей и (или) объектов	Минимально допустимый уровень обеспеченности		Максимально допустимый уровень территориальной доступности	
		единица измерения	показатели	единица измерения	показатели
9	Обеспеченность площадками для межрейсового отстоя транспорта на муниципальных маршрутах регулярных перевозок	ед. площадок на 1 маршрут	1 (см. прим. 4)	-	не устанавли-вается
10	Обеспеченность остановками школьных автобусов	кол-во остановок	в соответст-вии с утвержден-ным маршрутом	м	500 (в сельской местности допускает-ся 1000 м)

Примечания

1. Доступность по автомобильным дорогам с усовершенствованным покрытием общественно значимых объектов в сельских населённых пунктах определяется как возможность беспрепятственного и непрерывного доступа по автомобильным дорогам в границах населённых пунктов от внешних автомобильных дорог, входящих в общую сеть, до следующих объектов (при наличии таковых в населённом пункте): администрация и её подразделения, опорный пункт полиции, пожарная часть, избирательный участок, почта, банк, объекты здравоохранения, образования, культуры, физической культуры и спорта всех типов, парки и места массового отдыха.
2. Для отдельных объектов нормируется расстояние кратчайшего пешеходного пути следования в зависимости от категории объекта от ближайшей к остановочному пункту точки границы земельного участка, на котором расположен объект, до ближайшего остановочного пункта, который обслуживается муниципальным маршрутом регулярных перевозок пассажиров и багажа автомобильным транспортом и городским наземным электрическим транспортом: предприятия торговли с площадью торгового зала 1000 кв. м и более, проходные промышленных и коммунально-складских предприятий в производственных и коммунально-складских зонах – 400 м; поликлиники и больницы муниципальной, региональной и федеральной системы здравоохранения, учреждения (отделения) социального обслуживания граждан, терминалы внешнего транспорта – 300 м; объекты массового посещения – 250 м; главные входы объектов массового посещения в зонах массового отдыха и спорта – 800 м.
3. Обеспеченность населения остановочными пунктами общественного транспорта может быть увеличена или уменьшена, в случае, если это обосновано в ПКРТИ или КСОДД.
4. Допускается совмещать площадки для межрейсового отстоя транспорта при низкой интенсивности движения.
5. Расчётная ширина улиц и дорог в красных линиях в отношении территорий исторических поселений допускается принимать в размере исторически сложившейся ширины.

Таблица 21. ОМЗ городского округа в области транспорта и автомобильных дорог в части парковок легковых автомобилей, велосипедов и средств индивидуальной мобильности

№ п/п	Наименование нормируемых показателей и (или) объектов	Минимально допустимый уровень обеспеченности		Максимально допустимый уровень территориальной доступности	
		единица измерения	показатели	единица измерения	показатели*
1	Парковки легковых автомобилей, велосипедов и СИМ на стоянках автомобилей, велосипедов и СИМ, размещаемых в непосредственной близости от отдельно стоящих объектов капитального строительства в границах жилых и общественно-деловых зон:				
1.1	многоквартирные дома	кол-во мест хранения личного автотранс-порта жителей	в соотв. с пунктом 76 настоящих Норматив-ов	метров	в соотв. с пунктом 77 настоящих Нормативов
		кол-во машино-мест на гостевых стоянках, предназна-ченные для посетите-лей на 1000 кв. м. общей площади квартир	0,9	метров	100
		кол-во парковоч-ных мест для велосипе-дов и СИМ на 1 квартиру	0,7	метров	100
		кол-во парковоч-ных мест на гостевых стоянках для велосипе-	0,1	метров	100

№ п/п	Наименование нормируемых показателей и (или) объектов	Минимально допустимый уровень обеспеченности		Максимально допустимый уровень территориальной доступности	
		единица измерения	показатели	единица измерения	показатели*
		дов и СИМ на 1 квартиру			
1.2	индивидуальные жилые дома и дома блокированной застройки	кол-во мест хранения личного автотранс-порта жителей	в соотв. с пунктом 78 настоящих Норматив-ов	метров	в соотв. с пунктом 79 настоящих Нормативов
		кол-во парковоч-ных мест для велосипе-дов и СИМ на 1 дом	1 (в пределах участка жилого дома)	метров	не нормируется
1.3	учреждений органов государственной власти, органов местного самоуправления	кол-во машино-мест	1 на 220 кв. м общей площади	м	250 (500)
		кол-во парковоч-ных мест для велосипе-дов и СИМ	2 на 220 кв. м общей площади	м	50 (100)
1.4	административно-управленческих учреждений, иностранных представительств, представительств субъектов Российской Федерации, зданий и помещений общественных организаций	кол-во машино-мест	1 на 120 кв. м общей площади	м	250 (500)
		кол-во парковоч-ных мест для велосипе-дов и СИМ	2 на 120 кв. м общей площади	м	50 (100)
1.5	коммерческо-деловых центров, офисных зданий и помещений,	кол-во машино-	1 на 60 кв. м	м	250 (500)

№ п/п	Наименование нормируемых показателей и (или) объектов	Минимально допустимый уровень обеспеченности		Максимально допустимый уровень территориальной доступности	
		единица измерения	показатели	единица измерения	показатели*
	страховых компаний	мест	общей площади		
		кол-во парковочных мест для велосипедов и СИМ	2 на 60 кв. м общей площади	м	50 (100)
1.6	банков и банковских учреждений, кредитно-финансовых учреждений с операционными залами	кол-во машино-мест	1 на 35 кв. м общей площади	м	200 (300)
		кол-во парковочных мест для велосипедов и СИМ	3 на 70 кв. м общей площади	м	50 (100)
1.7	банков и банковских учреждений, кредитно-финансовых учреждений без операционных залов	кол-во машино-мест	1 на 60 кв. м общей площади	м	250 (500)
		кол-во парковочных мест для велосипедов и СИМ	2 на 60 кв. м общей площади	м	50 (100)
1.8	зданий и комплексов многофункциональных	кол-во машино-мест	по СП 160.1325800	-	по СП 160.1325800
		кол-во парковочных мест для велосипедов и СИМ		м	50 (100)

№ п/п	Наименование нормируемых показателей и (или) объектов	Минимально допустимый уровень обеспеченности		Максимально допустимый уровень территориальной доступности	
		единица измерения	показатели	единица измерения	показатели*
1.9	общественных помещений с гибким функциональным назначением	кол-во машино-мест	1 на 60 кв. м расчётной площади	м	250 (500)
		кол-во парковоч-ных мест для велосипе-дов и СИМ	2 на 60 кв. м расчётной площади	м	50 (100)
1.10	зданий судов общей юрисдикции	кол-во машино-мест	по СП 152.13330	м	250 (500)
		кол-во парковоч-ных мест для велосипе-дов и СИМ	1 на 100 кв. м площади	м	50 (100)
1.11	зданий и сооружений следственных органов	кол-во машино-мест	по СП 228.1325800	-	по СП 160.1325800
		кол-во парковоч-ных мест для велосипе-дов и СИМ	1 на 100 кв. м площади	м	50 (100)
1.12	зданий общеобразовательных организаций	кол-во машино-мест	1 на 8 сотрудник-ов организа-ции, занятых в максималь-ную смену	м	300 (500)
		кол-во	10 на 100	м	50 (100)

№ п/п	Наименование нормируемых показателей и (или) объектов	Минимально допустимый уровень обеспеченности		Максимально допустимый уровень территориальной доступности	
		единица измерения	показатели	единица измерения	показатели*
		парковочных мест для велосипедов и СИМ	учащихся		
1.13	зданий дошкольных организаций	кол-во машино-мест	1 на 8 сотрудников организации, занятых в максимальную смену	м	300 (500)
		кол-во парковочных мест для велосипедов и СИМ		м	50 (100)
1.14	образовательных организаций, реализующих программы высшего образования	кол-во машино-мест	1 на 4 сотрудника, работающих в макс. смену + 1 на 10 студентов, занятых в максимальную смену	м	300 (500)
		кол-во парковочных мест для велосипедов и СИМ	40 на 100 учащихся	м	50 (100)
1.15	профессиональных образовательных организаций, образовательных организаций искусств городского значения	кол-во машино-мест	1 на 3 сотрудника, работающих в макс. смену	м	250 (500)

№ п/п	Наименование нормируемых показателей и (или) объектов	Минимально допустимый уровень обеспеченности		Максимально допустимый уровень территориальной доступности	
		единица измерения	показатели	единица измерения	показатели*
		кол-во парковочных мест для велосипедов и СИМ	40 на 100 учащихся	м	50 (100)
1.16	центров обучения, самодеятельного творчества, клубов по интересам для взрослых	кол-во машино-мест	1 на 25 кв. м общей площади	м	250 (500)
		кол-во парковочных мест для велосипедов и СИМ	20 на 100 учащихся	м	50 (100)
1.17	научно-исследовательских и проектных институтов	кол-во машино-мест	1 на 170 кв. м общей площади	м	250 (500)
		кол-во парковочных мест для велосипедов и СИМ	2 на 170 кв. м общей площади	м	50 (100)
1.18	производственных зданий, коммунально-складских объектов, размещаемых в составе многофункциональных зон	кол-во машино-мест	1 на 8 сотрудников, работающих в смежных сменах	м	300 (500)
		кол-во парковочных мест для велосипедов и СИМ	1 на 8 сотрудников, работающих в смежных	м	50 (100)

№ п/п	Наименование нормируемых показателей и (или) объектов	Минимально допустимый уровень обеспеченности		Максимально допустимый уровень территориальной доступности	
		единица измерения	показатели	единица измерения	показатели*
			сменах		
1.19	объектов торгового назначения с широким ассортиментом товаров периодического спроса продовольственной и (или) непродовольственной групп (торговые центры, торговые комплексы, супермаркеты, универсамы, универмаги и т.п.)	кол-во машино-мест	1 на 50 кв. м расчётной площади	м	200 (500)
		кол-во парковоч-ных мест для велосипе-дов и СИМ	3 на 50 кв. м расчётной площади	м	50 (100)
1.20	специализированных магазинов по продаже товаров эпизодического спроса непродовольственной группы (спортивные, автосалоны, мебельные, бытовой техники, музыкальных инструментов, ювелирные, книжные и т.п.)	кол-во машино-мест	1 на 70 кв. м расчётной площади	м	250 (500)
		кол-во парковоч-ных мест для велосипе-дов и СИМ	1 на 70 кв. м площади	м	50 (100)
1.21	рынков универсальных и непродовольственных	кол-во машино-мест	1 на 40 кв. м общей площади	м	200 (400)
		кол-во парковоч-ных мест для велосипе-дов и СИМ	1 на 40 кв. м общей площади	м	50 (100)
1.22	рынков продовольственных и сельскохозяйственных	кол-во машино-мест	1 на 50 кв. м общей площади	м	250 (400)
		кол-во парковоч-	2 на 50 кв. м	м	50 (100)

№ п/п	Наименование нормируемых показателей и (или) объектов	Минимально допустимый уровень обеспеченности		Максимально допустимый уровень территориальной доступности	
		единица измерения	показатели	единица измерения	показатели*
		ных мест для велосипе-дов и СИМ	общей площади		
1.23	предприятий общественного питания периодического спроса (ресторанов и кафе)	кол-во машино-мест	1 на 5 посадоч-ных мест	м	200 (300)
		кол-во парковоч-ных мест для велосипе-дов и СИМ	1 на 5 посадоч-ных мест	м	50 (100)
1.24	бань	кол-во машино-мест	1 на 6 посетите-лей	м	250 (400)
		кол-во парковоч-ных мест для велосипе-дов и СИМ	1 на 6 посетите-лей	м	50 (100)
1.25	ателье, фотосалонов, салонов-парикмахерских, салонов красоты, соляриев, салонов моды, свадебных салонов	кол-во машино-мест	1 на 15 кв. м общей площади	м	200 (300)
		кол-во парковоч-ных мест для велосипе-дов и СИМ велосипедов и СИМ	2 на 15 кв. м общей площади	м	50 (100)
1.26	салонов ритуальных услуг	кол-во машино-мест	1 на 25 кв. м общей площади	м	200 (300)

№ п/п	Наименование нормируемых показателей и (или) объектов	Минимально допустимый уровень обеспеченности		Максимально допустимый уровень территориальной доступности	
		единица измерения	показатели	единица измерения	показатели*
		кол-во парковочных мест для велосипедов и СИМ	1 на 25 кв. м общей площади	м	50 (100)
1.27	химчисток, прачечных, ремонтных мастерских, специализированных центров по обслуживанию сложной бытовой техники и др.	кол-во машино-мест	1 на 1 рабочее место приёмщика	м	200 (300)
		кол-во парковочных мест для велосипедов и СИМ	1 на 1 рабочее место приёмщика	м	50 (100)
1.28	гостиниц	кол-во машино-мест	по СП 257.1325800	м	200 (300)
		кол-во парковочных мест для велосипедов и СИМ	1 на 20 мест	м	50 (100)
1.29	выставочно-музейных комплексов, музеев-заповедников, музеев, галерей, выставочных залов	кол-во машино-мест	1 на 8 единовременных посетителей	м	400 (500)
		кол-во парковочных мест для велосипедов и СИМ	1 на 8 единовременных посетителей	м	50 (100)
1.30	театрально-зрелищные здания	кол-во	по СП	м	400 (400)

№ п/п	Наименование нормируемых показателей и (или) объектов	Минимально допустимый уровень обеспеченности		Максимально допустимый уровень территориальной доступности	
		единица измерения	показатели	единица измерения	показатели*
		машино-мест	309.1325800		
		кол-во парковочных мест для велосипедов и СИМ	1 на 20 мест	м	50 (100)
1.31	центральных, специальных и специализированных библиотек, интернет-кафе	кол-во машино-мест	1 на 8 постоянных мест	м	250 (400)
		кол-во парковочных мест для велосипедов и СИМ	2 на 8 постоянных мест	м	50 (100)
1.32	объектов религиозных конфессий	кол-во машино-мест	1 на 10 единовременных посетителей	м	250 (400)
		кол-во парковочных мест для велосипедов и СИМ	2 на 10 единовременных посетителей	м	50 (100)
1.33	досугово-развлекательных учреждений: развлекательных центров, дискотек, залов игровых автоматов, ночных клубов, бильярдных, боулингов	кол-во машино-мест	1 на 7 единовременных посетителей	м	300 (400)
		кол-во парковочных мест для велосипе-	2 на 7 единовременных посетителей	м	50 (100)

№ п/п	Наименование нормируемых показателей и (или) объектов	Минимально допустимый уровень обеспеченности		Максимально допустимый уровень территориальной доступности	
		единица измерения	показатели	единица измерения	показатели*
		дов и СИМ			
1.34	зданий и помещений медицинских организаций	кол-во машино-мест	по СП 158.13330	м	300 (400)
		кол-во парковоч-ных мест для велосипе-дов и СИМ	10 на 100 посетите-лей в смену	м	50 (100)
1.35	спортивных комплексов и стадионов с трибунами	кол-во машино-мест	1 на 30 мест на трибунах	м	400 (500)
		кол-во парковоч-ных мест для велосипе-дов и СИМ	2 на 30 мест на трибунах	м	50 (100)
1.36	оздоровительных комплексов (фитнес-клубов, ФОКов, спортивных и тренажерных залов) общей площадью менее 1000 кв. м	кол-во машино-мест	1 на 40 кв. м расчётной площади	м	300 (400)
		кол-во парковоч-ных мест для велосипе-дов и СИМ	2 на 40 кв. м расчётной площади	м	50 (100)
1.37	то же, общей площадью 1000 кв. м и более	кол-во машино-мест	1 на 55 кв. м расчётной площади	м	250 (300)
		кол-во парковоч-ных мест для	2 на 55 кв. м расчётной площади	м	50 (100)

№ п/п	Наименование нормируемых показателей и (или) объектов	Минимально допустимый уровень обеспеченности		Максимально допустимый уровень территориальной доступности	
		единица измерения	показатели	единица измерения	показатели*
		велосипедов и СИМ			
1.38	муниципальных детских физкультурно-оздоровительных объектов локального и районного уровней обслуживания с залами менее 2000 кв. м	кол-во машино-мест	1 на 10 единовременных посетителей	м	300 (400)
		кол-во парковочных мест для велосипедов и СИМ	2 на 10 единовременных посетителей	м	50 (100)
1.39	то же, с залами 2000 кв. м и более	кол-во машино-мест	1 на 7 единовременных посетителей	м	250 (300)
		кол-во парковочных мест для велосипедов и СИМ	2 на 7 единовременных посетителей	м	50 (100)
1.40	специализированных спортивных клубов и комплексов (теннис, конный спорт, горнолыжные центры и др.)	кол-во машино-мест	1 на 4 единовременных посетителей	м	300 (400)
		кол-во парковочных мест для велосипедов и СИМ	1 на 8 единовременных посетителей	м	50 (100)
1.41	аквапарков, бассейнов, катков с поверхностью льда более 3000	кол-во машино-мест	1 на 7 единовременных	м	250 (300)

№ п/п	Наименование нормируемых показателей и (или) объектов	Минимально допустимый уровень обеспеченности		Максимально допустимый уровень территориальной доступности	
		единица измерения	показатели	единица измерения	показатели*
	кв. м		посетителей		
		кол-во парковочных мест для велосипедов и СИМ	2 на 7 единовременных посетителей	м	50 (100)
2	Парковки легковых автомобилей, велосипедов и СИМ на стоянках автомобилей, велосипедов и СИМ, размещаемых у границ лесопарков, зон отдыха и курортных зон, в том числе:				
2.1.	пляжей и парков в зонах отдыха	кол-во машино-мест	1 на 5 единовременных посетителей	м	400 (500)
		кол-во парковочных мест для велосипедов и СИМ	1 на 5 единовременных посетителей	м	50 (100)
2.2	лесопарков и заповедников	кол-во машино-мест	1 на 10 единовременных посетителей	м	400 (500)
		кол-во парковочных мест для велосипедов и СИМ	1 на 10 единовременных посетителей	м	50 (100)
2.3	баз кратковременного отдыха (спортивных, лыжных, рыболовных, охотничьих и др.)	кол-во машино-мест	1 на 5 единовременных посетителей	м	800 (800)

№ п/п	Наименование нормируемых показателей и (или) объектов	Минимально допустимый уровень обеспеченности		Максимально допустимый уровень территориальной доступности	
		единица измерения	показатели	единица измерения	показатели*
		кол-во парковочных мест для велосипедов и СИМ	1 на 5 единовременных посетителей	м	50 (100)
2.4	береговых баз маломерного флота	кол-во машино-мест	1 на 10 единовременных посетителей	м	300 (400)
		кол-во парковочных мест для велосипедов и СИМ	1 на 10 единовременных посетителей	м	50 (100)
2.5	домов отдыха и санаториев, санаториев-профилакториев, баз отдыха предприятий и туристских баз	кол-во машино-мест	1 на 10 единовременных посетителей	м	300 (400)
		кол-во парковочных мест для велосипедов и СИМ	1 на 10 единовременных посетителей	м	50 (100)
2.6	предприятий общественного питания и торговли в пределах рекреационных зон	мест	1 на 10 мест в залах или единовременных посетителей и персонала	м	200 (300)
		кол-во парковочных мест	1 на 10 мест в залах	м	50 (100)

№ п/п	Наименование нормируемых показателей и (или) объектов	Минимально допустимый уровень обеспеченности		Максимально допустимый уровень территориальной доступности	
		единица измерения	показатели	единица измерения	показатели*
		для велосипедов и СИМ			
3	Парковки легковых автомобилей, велосипедов и СИМ на стоянках автомобилей, велосипедов и СИМ, размещаемых в непосредственной близости от отдельно стоящих объектов капитального строительства в границах производственных, коммунально-складских зон и зон инженерной и транспортной инфраструктур:				
3.1	объектов производственного и коммунального назначения, размещаемых на участках территорий производственных и промышленно-производственных объектов	кол-во машино-мест	1 на 10 сотрудников, работающих в смежных сменах	м	400 (500)
		кол-во парковочных мест для велосипедов и СИМ	2 на 10 сотрудников, работающих в смежных сменах	м	50 (100)
3.2	магазинов-складов (мелкооптовой и розничной торговли, гипермаркеты)	кол-во машино-мест	1 на 35 кв. м расчётной площади	м	300 (500)
		кол-во парковочных мест для велосипедов и СИМ	2 на 35 кв. м расчётной площади	м	50 (100)
3.3	железнодорожных вокзалов	кол-во машино-мест	1 на 10 пассажиров дальнего следования в час пик	м	200 (300)
		кол-во парковоч-	не нормиру-	м	50 (100)

№ п/п	Наименование нормируемых показателей и (или) объектов	Минимально допустимый уровень обеспеченности		Максимально допустимый уровень территориальной доступности	
		единица измерения	показатели	единица измерения	показатели*
		ных мест для велосипедов и СИМ	ется		
3.4	автовокзалов, автостанций	кол-во машино-мест	1 на 15 пассажиров в час пик	м	200 (300)
		кол-во парковочных мест для велосипедов и СИМ	2 на 20 пассажиров в час пик в пригородном сообщении	м	50 (100)
3.5	аэровокзалов	кол-во машино-мест	1 на 8 пассажиров в час пик	м	200 (300)
		кол-во парковочных мест для велосипедов и СИМ	не нормируется	м	50 (100)
3.6	речных портов	кол-во машино-мест	1 на 9 пассажиров в час пик	м	200 (300)
		кол-во парковочных мест для велосипедов и СИМ	не нормируется	м	50 (100)
3.7	исправительных учреждений и центров уголовно-исполнительной системы	кол-во машино-мест	по СП 308.1325800	м	300 (400)

№ п/п	Наименование нормируемых показателей и (или) объектов	Минимально допустимый уровень обеспеченности		Максимально допустимый уровень территориальной доступности	
		единица измерения	показатели	единица измерения	показатели*
		кол-во парковочных мест для велосипедов и СИМ	1 на 10 сотрудников, работающих в смежных сменах	м	50 (100)

* в скобках указаны значения для г. Самары и г. Тольятти

Примечания

1. Рекомендуется размещение велосипедов и СИМ на местах постоянного хранения в специально отведенных помещениях в многоквартирных домах, крытых стоянках и специальных гаражах для велосипедов и СИМ.
2. Максимально допустимый уровень территориальной доступности парковок легковых автомобилей на стоянках автомобилей, размещаемых в непосредственной близости от отдельно стоящих объектов капитального строительства в границах жилых и общественно-деловых зон, а также размещаемых у границ лесопарков, зон отдыха и курортных зон указан как максимальное расстояние от парковки до объекта, при котором она установлена.
3. При расчёте парковок количество расчетных единиц для помещений общественного назначения, встроенных в жилые здания согласно приложению Б СП 54.13330.2022, допускается уменьшать на 15%.
4. При расчёте необходимого числа парковок в городах необходимо учитывать «Методические рекомендации по разработке и реализации мероприятий по организации дорожного движения. Формирование единого парковочного пространства в городах Российской Федерации», одобренные Протоколом Научно-технического совета открытого акционерного общества «Научно-исследовательский институт автомобильного транспорта» от 25.04.2017 № 2 и Межведомственным Координационным комитетом проекта ПРООН/ГЭФ – Минтранса России «Сокращение выбросов парниковых газов от автомобильного транспорта в городах России» от 05.10.2017.
5. Допускается совмещение использования машино-мест для хранения и паркования легковых автомобилей для зданий и сооружений различного функционального назначения при обосновании разделения во времени в течение суток или дней недели пикового спроса на паркование легковых автомобилей посетителями зданий и сооружений различного функционального назначения.
6. Количество парковочных мест для МГН и минимальные расстояния для организации доступа к ним следует принимать по СП 59.13330.2020.
7. При расчёте мест парковки велосипедов и СИМ общее количество мест для парковки не может быть менее четырёх.
8. Инфраструктуру для велосипедов и СИМ необходимо формировать и оборудовать в соответствии с разделом 9 СП 396.1325800.2018. Размещение велостоянок и стоянок СИМ следует предусматривать у объектов массового посещения, станций СВТ, на транспортно-пересадочных узлах и тротуарах, при условии обеспечения пропускной способности. Парковочные устройства, велосипеды и СИМ не должны создавать препятствий для движения пешеходов.
9. Минимальное количество машино-мест для парковки электромобилей, оборудованных зарядными устройствами, на стоянках автомобилей должно составлять не менее 5% общего числа мест на такой стоянке.
10. При зданиях общеобразовательных организаций необходимо в дополнение к указанным выше местам парковки организовывать парковку для посадки/высадки детей, которых доставляют к месту учёбы на автомобиле. Указанную парковку необходимо размещать согласно СП 251.1325800.

68. Количество мест для хранения личного автотранспорта жителей многоквартирных домов, определяется по формуле [1]:

$$F = \frac{0.355 \times \Sigma_{ж.ф.}}{k} \qquad [1],$$

где:

F – количество мест для хранения личного автотранспорта жителей многоквартирных домов, ед.;

Σ ж.ф. – суммарная общая площадь квартир на рассчитываемой территории, кв. м;

k – расчётная жилищная обеспеченность, кв. м/чел., принимаемая по таблице 24 настоящих Нормативов.

69. Максимально допустимый уровень территориальной доступности мест для хранения личного автотранспорта жителей многоквартирных домов, нормируется следующим образом:

не менее 70 % от полученного расчётом количества мест хранения должно располагаться в границах земельного участка, занятого многоквартирным домом, в том числе в самом доме;

не более 30 % от полученного расчётом количества мест хранения допускается размещать на расстоянии не более 300 метров от границ земельного участка многоквартирного дома в городских населённых пунктах Самарско-Тольяттинской агломерации, в прочих н.п. – на расстоянии не более 500 метров.

70. Для домов блокированной застройки, индивидуальных жилых домов расчёт мест для хранения автотранспорта, принадлежащего жителям, осуществляется исходя из соотношения 1 место на 1 дом блокированной застройки или 1 индивидуальный жилой дом.

71. Максимально допустимый уровень территориальной доступности мест для хранения личного автотранспорта жителей домов блокированной застройки, индивидуальных жилых домов, нормируется следующим образом:

для домов блокированной застройки: в границах участка дома блокированной застройки, либо в самом доме, либо за пределами участка на расстоянии не более 50 метров от границы;

для индивидуальных жилых домов: места хранения должны располагаться в границах приусадебного участка, либо в самом доме, либо за пределами такого участка на расстоянии не более 20 метров от границы.

72. Сведения о земельных участках, на которых предусматривается хранение личного автотранспорта жителей многоквартирных домов, в том числе их кадастровые номера, площадь и местоположение включаются в состав документации по планировке территории.

Культура и искусство

Таблица 22. ОМЗ городского округа в области культуры

№ п/п	Наименование нормируемых показателей и (или) объектов	Минимально допустимый уровень обеспеченности		Максимально допустимый уровень территориальной доступности	
		единица измерения	показатели	единица измерения	показатели
1	Общедоступная библиотека городского округа	кол-во объектов, ед. при численности населения более 1,0 млн. жит.	38	-	не устанавливается
		кол-во объектов, ед. при численности населения от 250 тыс. жит. до 1,0 млн. жит. включительно	16	-	не устанавливается
		кол-во объектов, ед. при численности населения от 100 тыс.	7	-	не устанавливается

№ п/п	Наименование нормируемых показателей и (или) объектов	Минимально допустимый уровень обеспеченности		Максимально допустимый уровень территориальной доступности	
		единица измерения	показатели	единица измерения	показатели
		жит. до 250 тыс. жит. включительно			
		кол-во объектов, ед. при численности населения от 50 тыс. жит. до 100 тыс. жит. включительно	5	-	не устанавливается
		кол-во объектов, ед. при численности населения до 50 тыс. жит. включительно	2	-	не устанавливается
2	Детская библиотека городского округа	кол-во объектов, ед. при численности населения более 1,0 млн. жит.	13	-	не устанавливается
		кол-во объектов, ед. при численности населения от 250 тыс.	6	-	не устанавливается

№ п/п	Наименование нормируемых показателей и (или) объектов	Минимально допустимый уровень обеспеченности		Максимально допустимый уровень территориальной доступности	
		единица измерения	показатели	единица измерения	показатели
		жит. до 1,0 млн. жит. вкл.			
		кол-во объектов, ед. при численности населения от 100 тыс. жит. до 250 тыс. жит. включительно	2	-	не устанавливается
		кол-во объектов, ед. при численности населения от 50 тыс. жит. до 100 тыс. жит. вкл.	1	-	не устанавливается
		кол-во объектов, ед. при численности населения до 50 тыс. жит. вкл.	1	-	не устанавливается
3	Краеведческий музей городского округа	кол-во объектов, ед. при численности населения более 1,0 млн. жит.	1	-	не устанавливается

№ п/п	Наименование нормируемых показателей и (или) объектов	Минимально допустимый уровень обеспеченности		Максимально допустимый уровень территориальной доступности	
		единица измерения	показатели	единица измерения	показатели
		кол-во объектов, ед. при численности населения до 1,0 млн. жит. включительно	1	-	не устанавливается
4	Художественный музей городского округа	кол-во объектов, ед. при численности населения более 1,0 млн. жит.	1	-	не устанавливается
		кол-во объектов, ед. при численности населения от 250 тыс. жит. до 1,0 млн. жит. включительно	1	-	не устанавливается
5	Тематический музей городского округа	кол-во объектов, ед. при численности населения более 1,0 млн. жит.	8	-	не устанавливается
		кол-во объектов, ед. при	4	-	не устанавливается

№ п/п	Наименование нормируемых показателей и (или) объектов	Минимально допустимый уровень обеспеченности		Максимально допустимый уровень территориальной доступности	
		единица измерения	показатели	единица измерения	показатели
		численности населения от 250 тыс. жит. до 1,0 млн. жит. включительно			
		кол-во объектов, ед. при численности населения от 100 тыс. жит. до 250 тыс. жит. включительно	1	-	не устанавливается
		кол-во объектов, ед. при численности населения от 50 тыс. жит. до 100 тыс. жит. включительно	1	-	не устанавливается
6	Театр драматический городского округа	кол-во объектов, ед. при численности населения более 1,0 млн. жит.	3	-	не устанавливается
		кол-во объектов, ед. при	2	-	не устанавливается

№ п/п	Наименование нормируемых показателей и (или) объектов	Минимально допустимый уровень обеспеченности		Максимально допустимый уровень территориальной доступности	
		единица измерения	показатели	единица измерения	показатели
		числен-ности населения от 250 тыс. жит. до 1,0 млн. жит. включи-тельно			
		кол-во объектов, ед. при числен-ности населения от 100 тыс. жит. до 250 тыс. жит. включи-тельно	1	-	не устанавли-вается
7	Театр юного зрителя городского округа	кол-во объектов, ед. при числен-ности населения от 250 тыс. жит. до 1,0 млн. жит. включи-тельно	1	-	не устанавли-вается
8	Театр кукол городского округа	кол-во объектов, ед. при числен-ности населения от 250 тыс. жит. до 1,0 млн. жит. включи-тельно	1	-	не устанавли-вается

№ п/п	Наименование нормируемых показателей и (или) объектов	Минимально допустимый уровень обеспеченности		Максимально допустимый уровень территориальной доступности	
		единица измерения	показатели	единица измерения	показатели
9	Цирковая площадка	кол-во объектов, ед. при численности населения от 250 тыс. жит. до 1,0 млн. жит. включительно	1	-	не устанавливается
10	Учреждение клубного типа городского округа	кол-во объектов, ед. при численности населения более 1,0 млн. жит.	13	-	не устанавливается
		кол-во объектов, ед. при численности населения от 250 тыс. жит. до 1,0 млн. жит. включительно	8	-	не устанавливается
		кол-во объектов, ед. при численности населения от 100 тыс. жит. до 250 тыс. жит. включительно	4	-	не устанавливается

№ п/п	Наименование нормируемых показателей и (или) объектов	Минимально допустимый уровень обеспеченности		Максимально допустимый уровень территориальной доступности	
		единица измерения	показатели	единица измерения	показатели
		кол-во объектов, ед. при численности населения от 50 тыс. жит. до 100 тыс. жит. включительно	3	-	не устанавливается
		кол-во объектов, ед. при численности населения до 50 тыс. жит. включительно	2	-	не устанавливается
11	Парк культуры и отдыха городского округа	кол-во объектов, ед. при численности населения более 1,0 млн. жит.	2	-	не устанавливается
		кол-во объектов, ед. при численности населения от 250 тыс. жит. до 1,0 млн. жит. включительно	1	-	не устанавливается

№ п/п	Наименование нормируемых показателей и (или) объектов	Минимально допустимый уровень обеспеченности		Максимально допустимый уровень территориальной доступности	
		единица измерения	показатели	единица измерения	показатели
		кол-во объектов, ед. при численности населения от 100 тыс. жит. до 250 тыс. жит. включительно	1	-	не устанавливается
12	Кинотеатр, кинозал, центр воспроизведения аудиовизуального контента городского округа	кол-во объектов, ед.	1	-	не устанавливается

Примечания

1. В целях обеспечения доступности рекомендуется предусматривать размещение отдельно стоящих, встроенных или пристроенных объектов культуры в составе жилых зон и отдельно стоящих объектов культуры в составе общественно-деловых и рекреационных зон.
2. Оптимальное территориальное размещение сетевых единиц может подразумевать в том числе их укрупнение (присоединение), а также за счет создания организаций, предоставляющих комплексные услуги, в том числе на условиях государственно-частного партнерства.
3. Пользователям библиотек независимо от места проживания следует обеспечить доступ к культурным ценностям на основе цифровых коммуникационных технологий, путем размещения точек доступа к полнотекстовым информационным ресурсам. Указанный доступ рекомендуется обеспечивать независимо от количества жителей в населенных пунктах, в том числе на базе существующих организаций культуры и на бесплатной основе.
4. В части обслуживания музеями за сетевую единицу принимаются музеи, являющиеся некоммерческими учреждениями культуры, а также их филиалы без образования юридического лица и территориально обособленные экспозиционные отделы музеев, зарегистрированные в реестре музеев, иных организаций, физических лиц, в собственности, во владении, пользовании которых находятся музейные предметы и музейные коллекции, включенные в состав Музейного фонда Российской Федерации, Государственного каталога Российской Федерации.
5. При определении норм необходимых подвидов театров могут учитываться потребности населения в жанрах театрального искусства, возрастные особенности зрительской аудитории, наличие учебного заведения, выпускающего соответствующих исполнителей.
6. В городских округах с населением более 100 тыс. чел. рекомендуется создать специально оборудованную цирковую площадку или цирковой коллектив на базе действующего объекта культуры.
7. При подсчете нормативной обеспеченности в качестве 1 сетевой единицы учреждения клубного типа может приниматься учреждение, расположенное в специализированном помещении и способное оказывать весь перечень услуг, допустимых действующим законодательством.
8. Мощность парка по площади определяется в зависимости от объемов, предусмотренных для данного объекта в составе зон рекреационного назначения в документах территориального планирования. Площадь планировочной структуры парка определяется в соответствии с концепцией развития парковой территории.
9. За сетевую единицу в части размещения кинотеатров, кинозалов, центр воспроизведения аудиовизуального контента принимаются площадки кинопоказа, а именно кинотеатры и кинозалы, расположенные в специализированном помещении. При наличии в кинотеатре нескольких кинозалов к учету может приниматься

каждый кинозал как сетевая единица. Также к расчету могут приниматься кинозалы, расположенные в учреждении культуры.

Физическая культура и спорт

Таблица 23. ОМЗ городского округа в области физической культуры и спорта

№ п/п	Наименование нормируемых показателей и (или) объектов	Минимально допустимый уровень обеспеченности		Максимально допустимый уровень территориальной доступности	
		единица измерения	показатели	единица измерения	показатели
1	Усреднённый норматив единовременной пропускной способности ($ЕПС_{норм}$)	чел. на 1000 жит.	122	-	-
2	Стадионы с трибунами менее 1500 мест городского округа	кол-во на городской округ	1	транспортная на обществ. транспорте, мин.	для г.н.п. с населением более 100 тыс. жит. – 30, для г.н.п. с населением менее 100 тыс. жит. – 60 для с.н.п. 90
3	Территория, занимаемая физкультурно-спортивными сооружениями городского округа	га на 1000 жит.	0,7	-	-
4	Плоскостные спортсооружения городского округа	кол-во на 100,0 тыс. жит.	110	-	не устанавливается
5	Спортивные залы общего пользования городского округа	кол-во на 100,0 тыс. жит.	59	радиус пеш. доступности, метры	1000
		кв. м площади пола на 1000 жит.	60		
6	Бассейны крытые и открытые общего пользования городского округа	кол-во на 20,0 тыс. жит.	1	транспортная на	для г.н.п. с населением более

№ п/п	Наименование нормируемых показателей и (или) объектов	Минимально допустимый уровень обеспеченности		Максимально допустимый уровень территориальной доступности	
		единица измерения	показатели	единица измерения	показатели
		кв. м общего зеркала воды	20	обществ. транспорте, мин.	100 тыс. жит. – 30, для г.н.п. с населением менее 100 тыс. жит. – 60 для с.н.п. 90
7	Объекты городской и рекреационной инфраструктуры, приспособленные для занятий физической культурой и спортом, в том числе универсальные спортивные игровые площадки, дистанции, велодорожки, споты (плаза начального уровня), площадки с тренажерами, сезонные катки	кол-во на 100,0 тыс. жит.	227	радиус пеш. доступности, метры	1000
8	Помещения для физкультурно-оздоровительных занятий в шаговой доступности городского округа	кв. м общей площади на 1000 жит.	70	радиус пеш. доступности, метры	1000
9	Доступность физкультурно-оздоровительных комплексов открытого типа, малых спортивных площадок, универсальных спортивных игровых площадок, уличных тренажеров (воркаут)	-	-	радиус пеш. доступности, метры	1000

Примечания

1. В качестве объекта физической культуры и спорта принимается сетевая единица соответствующего вида обслуживания, а также филиалы и территориально обособленные отделы.

2. При подготовке генерального плана городского округа в состав территории, занимаемой физкультурно-спортивными сооружениями, включается суммарная площадь земельных участков, занятых объектами физической культуры и спорта, в т.ч. крупными плоскостными сооружениями, независимо от того, к какой функциональной зоне они отнесены.

3. Для городов Самара и Тольятти должны соблюдаться следующие соотношения:

а) не менее 35% территории, занимаемой физкультурно-спортивными сооружениями, должно приходиться на объекты, обслуживающие жилые районы, а не на объекты общегородского значения;

б) не менее 50% суммарной площади спортивных залов должно приходиться на объекты, обслуживающие жилые районы, а не на объекты общегородского значения;

в) не менее 45% суммарного зеркала воды бассейнов должно приходиться на объекты, обслуживающие жилые районы, а не на объекты общегородского значения.
4. При расчёте суммарной площади зеркала воды бассейнов в неё не включаются бассейны, выполняющие рекреационные функции, в том числе бассейны аквапарков, бань и т.п. объектов.
5. Номенклатуру объектов спортивной инфраструктуры, рекомендуемых для размещения на территории населенных пунктов различной численности см. таблицу 53.
6. При расчёте потребности в помещениях для физкультурно-оздоровительных занятий в шаговой доступности показатели существующих и планируемых объектов такого типа, находящихся в частной собственности, не учитываются.

73. Обеспеченность объектами физической культуры и спорта на территории определяется исходя из ЕПС. ЕПС определяется в проектной документации объекта физической культуры и спорта, а при отсутствии его в проектной документации – на основании Рекомендованных нормативов и норм обеспеченности населения объектами спортивной инфраструктуры, утвержденных Приказом Минспорта России от 19.08.2021 № 649.

74. При определении суммарной ЕПС существующих объектов физической культуры и спорта необходимо учитывать ЕПС объектов, находящихся в собственности Самарской области, муниципальных образований, частных лиц, а также показатели ЕПС физкультурных сооружений объектов образования с учётом потребности в занятиях физической культурой и спортом в обслуживаемых ими возрастных категориях.

75. Решения о видах создаваемых спортивных объектов органы местного самоуправления принимают самостоятельно, исходя из предпочтений местного населения, имеющихся финансовых ресурсов, включая внебюджетные источники финансирования, наличия предложений от субъектов предпринимательской деятельности в рамках государственно-частного партнерства.

76. В целях оптимизации бюджетных расходов на создание спортивной инфраструктуры для физической подготовки, при решении вопроса о создании новых объектов спорта рекомендуется руководствоваться СП 42.13330.2016 «Градостроительство. Планировка и застройка городских и сельских поселений. Актуализированная редакция СНиП 2.07.01-89*».

77. Решение о создании объектов спорта иных видов, не указанных в СП 42.13330.2016, или в ином количестве принимается органами местного

самоуправления или заказчиком строительства объекта спорта самостоятельно в зависимости от выявленных потребностей населения и от наличия источников финансового обеспечения принимаемых расходных обязательств.

78. Решения о создании на территории городского округа объектов физической культуры и спорта местного значения, относящихся к видам объектов регионального значения, органы местного самоуправления принимают самостоятельно, исходя из имеющихся финансовых ресурсов, включая внебюджетные источники финансирования, наличия предложений от субъектов предпринимательской деятельности в рамках государственно-частного партнерства.

79. При подготовке документов территориального планирования городских округов размещение объектов местного значения городского округа в области физической культуры и спорта, их наименование и мощность следует определять в соответствие с государственными и муниципальными программами, а на период после окончания срока их действия – по расчёту в соответствии с настоящими Нормативами и по запросу в администрации округа.

Создание условий для жилищного строительства

Таблица 24. ОМЗ городского округа в области создания условий для жилищного строительства

№ п/п	Наименование нормируемых показателей и (или) объектов	Минимально допустимый уровень обеспеченности		Максимально допустимый уровень территориальной доступности	
		единица измерения	показатели	единица измерения	показатели
1	Усреднённая жилищная обеспеченность:				
	на период до 2030 года	кв. м на 1 жит.	33,0	-	-
	на период с 2031 по 2036 год	кв. м на 1 жит.	38,0	-	-

№ п/п	Наименование нормируемых показателей и (или) объектов	Минимально допустимый уровень обеспеченности		Максимально допустимый уровень территориальной доступности	
		единица измерения	показатели	единица измерения	показатели
	на период после 2036 года	кв. м на 1 жит.	40,0	-	-
2	Расчётная жилищная обеспеченность				
	по области	кв. м на 1 жит.	36,0	-	-
	по Самаре и Тольятти	кв. м на 1 жит.	38,0	-	-
3	Обеспеченность населения элементами придомовой территории:				
	детскими игровыми площадками	кв. м на 1 жит.	0,4, но не менее 20 кв. м на площадку	-	в пределах участка многоквартирного дома
	площадками отдыха взрослого населения	кв. м на 1 жит.	0,1, но не менее 10 кв. м на площадку	-	в пределах участка многоквартирного дома
	придомовыми зелеными насаждениями	кв. м на 1 жит.	3,0, но не менее 20 кв. м	-	в пределах участка многоквартирного дома
4	Обеспеченность населения элементами благоустройства жилого микрорайона:				
	площадками для игр детей дошкольного и младшего школьного возраста	кв. м на 1 жит.	0,4, но не менее 20 кв. м на площадку	м	100
	площадками для занятий физкультурой взрослого населения	кв. м на 1 жит.	0,5, но не менее 100 кв. м на	м	500

№ п/п	Наименование нормируемых показателей и (или) объектов	Минимально допустимый уровень обеспеченности		Максимально допустимый уровень территориальной доступности	
		единица измерения	показатели	единица измерения	показатели
			площадку		
	площадками для отдыха взрослого населения	кв. м на 1 жит.	0,1 но не менее 10 кв. м на площадку	м	100
	площадками для хозяйственных целей (контейнерные площадки для сбора ТКО и крупногабаритного мусора)	кв. м на 1 жит.	0,03, но не менее 4 кв. м на площадку	м	100
	площадками для выгула собак	ед.	1 на 19,0 тыс. жит.	м	1000

Примечания
1. Размещение придомовых площадок нормируется для всех многоквартирных домов вне зависимости от того, в какой функциональной и территориальной зоне они находятся.
2. Не менее 50 % периметра площадок для занятий физкультурой, детских игровых площадок и площадок для отдыха взрослого населения следует предусматривать с озеленением с посадкой деревьев и кустарников.

80. Не допускается размещать в сельских населённых пунктах многоквартирные дома высотой выше 4 этажей. Данное положение не относится к жилым домам, разрешение на строительство которых получено до вступления в силу настоящих Нормативов, а также к сельским населённым пунктам, для которых пунктом 9 настоящих Нормативов установлено применение норм для городских населённых пунктов.

81. Характеристики развития территории для центральной, среднеэтажной и малоэтажной моделей городской среды, установленные в СП 532.1325800.2024, СП 533.1325800.2024, СП 534.1325800.2024 соответственно, применяются в случае, если в составе материалов по обоснованию генерального плана муниципального образования содержится обоснование применения данных моделей, а в составе положения о подготовке документации по планировке территории органами местного самоуправления в составе правил землепользования и застройки муниципального образования

допускается применение указанных моделей применительно к той или иной части муниципального образования (с указанием границ такой территории), либо ко всей его территории.

82. Центральная модель городской среды с показателями, установленными СП 532.1325800.2024, может применяться к территориям, отнесённым генеральными планами муниципальных образований к зоне застройки многоэтажными (высотными) домами (701010104), зоне смешанной и общественно-деловой застройки (701010200).

83. Среднеэтажная модель городской среды с показателями, установленными СП 534.1325800.2024, может применяться к территориям, отнесённым генеральными планами муниципальных образований к функциональной зоне застройки среденеэтажными домами (701010103).

84. Малоэтажная модель городской среды с показателями, установленными СП 533.1325800.2024, может применяться к территориям, отнесённым генеральными планами муниципальных образований к зоне застройки малоэтажными домами (701010102) и зоне застройки индивидуальными жилыми домами (701010101).

85. В исключительных случаях, для обеспечения планировочного единства и рациональности установления границ элементов планировочной структуры, в состав территорий, к которым применяются положения моделей городской среды, могут быть включены также территории, отнесённые генеральными планами муниципальных образований к многофункциональной общественно-деловой зоне (701010301), зоне специализированной общественной застройки (701010302), зоне исторической застройки (701010303).

86. Количество жителей многоквартирных домов для расчёта обеспеченности населения элементами придомовой территории, благоустройства территории определяется по формуле [2]:

$$N = {}^{\Sigma_{\text{ж.ф.}}}/_{k} \qquad [2],$$

где:

N – количество жителей, чел.;

$\Sigma_{ж.ф.}$ – суммарная общая площадь квартир на рассчитываемой территории, кв. м;

k – расчётная жилищная обеспеченность, кв. м/чел., принимаемая по таблице 24 настоящих Нормативов.

Массовый отдых населения

Таблица 25. ОМЗ городского округа в области массового отдыха населения

№ п/п	Наименование нормируемых показателей и (или) объектов	Минимально допустимый уровень обеспеченности		Максимально допустимый уровень территориальной доступности	
		единица измерения	показатели	единица измерения	показатели
1	Зоны отдыха (701010602)	-	-	трансп. на обществ. тр-те, мин.	30
2	Озеленение зон отдыха (701010602) в пределах участков объектов отдыха (детских оздоровительных учреждений, оздоровительно-спортивных лагерей, иных объектов отдыха и туризма)	кв. м на 1 место в сан.-кур. и оздоровит. учр.	100	-	не устанавли-вается
3	Обеспеченность пляжами, размещаемыми в курортных зонах и зонах отдыха	кв. м на 1 посетителя	8 (5 для детских пляжей)	трансп. на обществ. тр-те, мин.	30
		пог. м. уреза воды на 1 посетителя	0,25		

Примечания

1. Рассчитывать число единовременных посетителей на пляжах следует с учетом коэффициента одновременной загрузки пляжей в размере 0,2. Для пляжей санаториев и т.п. объектов применяются коэффициенты п. 9.27 СП 42.13330.2016.
2. Размеры территории специализированных лечебных пляжей для лечащихся с ограниченной подвижностью следует принимать из расчета 8 – 12 кв. м на одного посетителя.
3. Размеры речных и озерных пляжей, размещаемых на землях, пригодных для сельскохозяйственного использования, следует принимать из расчета 4 кв. м на одного посетителя.
4. Зона отдыха, отображаемая в соответствии с Требованиями к описанию и отображению в документах территориального планирования объектов федерального значения, объектов регионального значения, объектов местного значения, утвержденными Приказом Минэкономразвития Российской Федерации от 09.01.2018 № 10 под кодом 701010602, подразделяется на зону детских оздоровительных учреждений, зону

оздоровительно-спортивных лагерей, зону пляжей, зону иных объектов отдыха и туризма (пункт 133.3, подпункт «е» Требований).

Благоустройство и озеленение территории

Таблица 26. ОМЗ городского округа в области благоустройства и озеленения

№ п/п	Наименование нормируемых показателей и (или) объектов	Минимально допустимый уровень обеспеченности		Максимально допустимый уровень территориальной доступности	
		единица измерения	показатели	единица измерения	показатели
1	Озелененные территории общего пользования в границах округов и поселений. Общегородского значения (всех видов)	кв. м на 1 жит.	см. табл. 28	пешеход. доступ., мин.	60
2	Озелененные территории общего пользования в границах округов и поселений. Районного значения (всех видов)	кв. м на 1 жит.	см. табл. 28	пешеход. доступ., мин.	30
3	Детские парки (в г. Самаре и г. Тольятти)	кв. м на 1 жит. обслужи-ваемой территории	0,5	пешеход. доступ., мин.	45
4	Питомники древесных и кустарниковых растений	кв. м на 1 жит.	3 – 5 кв. м на 1 чел.	-	не устанавли-вается
5	Цветочно-оранжерейные хозяйства	кв. м на 1 жит.	0,4 кв. м на 1 чел.		
6	Общественная уборная в местах массового пребывания людей	кол-во приборов на 1000 жит.	1	радиус доступн., м	1000

Примечания

1. Значения расчетных показателей минимально допустимого уровня обеспеченности озеленёнными территориями регулируется РНГП на основании приказа Минстроя России от 23.04.2025 № 250/пр «О расчетных показателях, не указанных в частях 1, 3 и 4 статьи 29.2 Градостроительного кодекса Российской Федерации и подлежащих установлению в региональных нормативах градостроительного проектирования».
2. Площадь территории парков, садов и скверов следует принимать, га, не менее: городских парков – 15 (10 – в малых городах), парков планировочных районов – 10, садов жилых районов – 3, скверов – 0,5 (для условий реконструкции – не менее 0,1).
3. Площадь детских парков включается в общую площадь озеленённых территорий районного значения.
4. В общем балансе территории парков и садов площадь озелененных территорий следует принимать не менее 70%.
5. При определении необходимого числа общественных уборных учитываются уборные, находящиеся в торговых центрах, магазинах и т.п. общедоступных местах.
6. Расчетное число единовременных посетителей территории парков, лесопарков, лесов, зеленых зон принимают: для городских парков не более 100 чел./га; для парков зон отдыха не более 70 чел./га; для парков

курортов не более 30 чел./га; для лесопарков (лугопарков, гидропарков) не более 10 чел./га; для лесов не более 1-3 чел./га.

87. Озелененные территории должны быть благоустроены и оборудованы малыми архитектурными формами: фонтанами и бассейнами, лестницами, пандусами, подпорными стенками, беседками, светильниками и др.

88. Дорожно-тропиночную сеть ландшафтно-рекреационных территорий следует формировать с учетом рекреационных нагрузок, функционального назначения и емкости территории. Трассировка дорожно-тропиночной сети проводится по основным путям движения пешеходов и кратчайших расстояний от остановочных пунктов, спортивных, досуговых и игровых площадок с учетом требований по доступности МГН.

Таблица 27. Показатели площади озеленённых территорий общего пользования

Озелененные территории общего пользования	Площадь озелененных территорий общего пользования, кв. м на одного человека				
	крупнейших, крупных и больших городских населенных пунктов	средних городских населенных пунктов	малых городских населенных пунктов с числен. насел. от 20 до 50 тыс. чел.	малых городских населенных пунктов с числен. насел. менее 20 тыс. чел.	сельских населенных пунктов
Общегородского значения	10	7	8	10	12
Районного значения	6	6	-	-	-

89. Площадь рекреационных территорий общего пользования определяется при подготовке документов территориального планирования посредством суммирования общей площади видов функциональных зон, перечисленных в таблице 28.

Таблица 28. Функциональные зоны, содержащие озеленённые территории общего пользования для расчёта показателей площади озеленённых территорий

№ п/п	Наименования по разделу XIV.1 Требований к описанию и отображению в документах территориального планирования объектов федерального значения, объектов регионального значения, объектов местного значения			
	Код функциональной зоны	Наименование функциональной зоны	Наименование вида зоны (код значения)	Наименование справочника, определяющего вид зоны
1	701010504	Иные зоны сельскохозяйственного назначения	Зона для создания защитных лесных насаждений (5)	FZ_SHSTP
2	701010600	Зоны рекреационного назначения	-	
3	701010601	Зона озелененных территорий общего пользования (парки, сады, скверы, бульвары, городские леса)	-	-
4	701010604	Лесопарковая зона	-	-
5	701010605	Зона лесов	-	-
6	701010606	Иные рекреационные зоны	Зона ботанических садов (1)	FZ_ORECSTP
			Зона зоопарков (2)	
			Зона лугопарков (3)	
			Зона тематических парков иных видов (5)	

Защита и предупреждение чрезвычайных ситуаций

Таблица 29. ОМЗ городского округа в области защиты и предупреждения чрезвычайных ситуаций

№ п/п	Наименование нормируемых показателей и (или) объектов	Минимально допустимый уровень обеспеченности		Максимально допустимый уровень территориальной доступности	
		единица измерения	показатели	единица измерения	показатели

№ п/п	Наименование нормируемых показателей и (или) объектов	Минимально допустимый уровень обеспеченности		Максимально допустимый уровень территориальной доступности	
		единица измерения	показатели	единица измерения	показатели
1	Расход воды на наружное противопожарное водоснабжение	л/с	по СП 8.13130.2020	-	не устанавливается
2	Аварийно-спасательные службы	кол-во объектов на городской округ	1	км пути по автодорогам общего пользования	60
3	Санитарные посты на водных объектах в зонах отдыха и рекреации	кол-во постов на 2000 отдыхающих	1	расстояние от поста до крайней точки обслуживаемой территории, м	500
4	Посты спасателей на водных объектах в зонах отдыха рекреации	кол-во постов на 1000 отдыхающих	2	расстояние от поста до крайней точки обслуживаемой территории и акватории, м	200
5	Защитные сооружения гражданской обороны (ЗС ГО)	типы и вместимость ЗС ГО	СП 165.1325800.2014	радиус сбора укрываемых, м	500 на территориях, отнесенных к особой группе по ГО, 1000 – на прочих территориях

Примечание

1. Требования к созданию объектов гражданской обороны устанавливаются Порядком создания убежищ и иных объектов гражданской обороны, утвержденным Постановлением Правительства Российской Федерации от 29.11.1999 № 1309

2. В случае, если установлен подвоз укрываемых к ЗС ГО на автомобилях, радиус такого подвоза устанавливается в размере не более 20 км

3. Санитарных постов на водных объектах в зонах отдыха и рекреации должно быть не менее одного.

4. Постов спасателей на водных объектах в зонах отдыха рекреации должно быть не менее одного.

90. Требования к созданию объектов гражданской обороны устанавливаются Порядком создания убежищ и иных объектов гражданской обороны, утвержденным постановлением Правительства Российской Федерации от 29.11.1999 № 1309.

Инженерное обеспечение территорий

Таблица 30. ОМЗ городского округа в области инженерного обеспечения территорий

№ п/п	Наименование нормируемых показателей и (или) объектов	Минимально допустимый уровень обеспеченности	
		единица измерения	показатели
1	Продолжительность отопительного сезона для жилых и общественных зданий	сут.	по СП 131.13330.2025
2	Укрупнённая норма электропотребления	кВт•ч/год на 1 чел.	по СП 42.13330.2016
3	Использование максимума электрической нагрузки	ч/год	по СП 42.13330.2016
4	Потребление газа на индивидуально-бытовые нужды населения при наличии, централизованного горячего водоснабжения	куб. м/год на 1 чел.	по СП 42-101-2003
5	Потребление газа на индивидуально-бытовые нужды населения при горячем водоснабжении от газовых водонагревателей	куб. м/год на 1 чел.	по СП 42-101-2003
6	Норма водопотребления при застройке зданиями, оборудованными внутренним водопроводом и канализацией без ванн	л/сут. на 1 жит.	по СП 31.13330.2021
7	Норма водопотребления при застройке зданиями, оборудованными внутренним водопроводом с ванными и местными водонагревателями,	л/сут. на 1 жит.	по СП 31.13330.2021
8	Норма водопотребления при застройке с централизованным горячим водоснабжением	л/сут. на 1 жит.	по СП 31.13330.2021

Примечания

1. Продолжительность отопительного сезона принимается в соответствии с СП 131.13330.2025 «СНиП 23-01-99* Строительная климатология» (Таблица 5.1).

Показатели продолжительности отопительного сезона для жилых и общественных зданий используются при укрупнённом расчёте тепловых нагрузок при подготовке градостроительной документации на основе положений: СП 131.13330.2025 «СНиП 23-01-99* Строительная климатология»; СП 42.13330.2016 «СНиП 2.07.01-89* «Градостроительство. Планировка и застройка городских и сельских поселений»;

СП 60.13330.2020. «СНиП 41-01-2003 «Отопление, вентиляция и кондиционирование воздуха»; СП 50.13330.2024 «СНиП 23-02-2003 «Тепловая защита зданий»; МДК 4-05.2004 «Методика определения потребности в топливе, электрической энергии и воде при производстве и передаче тепловой энергии и теплоносителей в системах коммунального теплоснабжения».

2. Укрупненные показатели электропотребления, использования максимума электрической нагрузки принимаются в соответствии с таблицей Л.1 приложения Л к СП 42.13330.2016 «СНиП 2.07.01-89* «Градостроительство. Планировка и застройка городских и сельских поселений». Данные укрупненные показатели учитывают электропотребление жилыми и общественными зданиями, предприятиями коммунально-бытового обслуживания, наружным освещением, городским электротранспортом, системами водоснабжения, водоотведения и теплоснабжения.

3. Норма потребления газа на индивидуально-бытовые нужды населения при наличии, централизованного горячего водоснабжения, а так же норма потребления газа на индивидуально-бытовые нужды населения при горячем водоснабжении от газовых водонагревателей определяется в соответствии с СП 42-101-2003 «Общие положения по проектированию и строительству газораспределительных систем из металлических и полиэтиленовых труб».

4. Расчетное хозяйственно-питьевое водопотребление в поселениях и городских округах на одного жителя среднесуточное (за год), л/сут, в зависимости от степени благоустройства районов жилой застройки, определяется в соответствии с таблицей 1 СП 31.13330.2021 «СНиП 2.04.02-84* Водоснабжение. Наружные сети и сооружения».

5. Расчетное водопотребление включает расходы воды на хозяйственно-питьевые и бытовые нужды в общественных зданиях (по классификации, принятой в СП 44.13330.2011), за исключением расходов воды для домов отдыха, санитарно-туристских комплексов и детских оздоровительных лагерей, которые должны приниматься согласно СП 30.13330.2020 и технологическим данным.

6. Количество воды на нужды пищевой промышленности и неучтенные расходы при соответствующем обосновании допускается принимать дополнительно в размере 10 – 15 % суммарного расхода на хозяйственно-питьевые нужды поселения или городского округа.

7. Удельный расход воды на поливку городских зеленых насаждений принимается равным 50 л/сут на 1 жителя.

8. Расход воды на наружное водоснабжение определяется расчетом в соответствии с таблицей 1 СП 8.13130.2020.

9. Средний суточный объем бытовых сточных вод (куб. м/сутки) определяется по «СП 30.13330.2020. СНиП 2.04.01-85* Внутренний водопровод и канализация зданий».

Осуществление деятельности по обращению с животными без владельцев, обитающими на территориях городских округов

Таблица 31. ОМЗ городского округа в области осуществления деятельности по обращению с животными без владельцев, обитающими на территориях городских округов

№ п/п	Наименование нормируемых показателей и (или) объектов	Минимально допустимый уровень обеспеченности		Максимально допустимый уровень территориальной доступности	
		единица измерения	показатели	единица измерения	показатели
1	Приюты для животных	по заданию уполномоченного органа в области осуществления деятельности по обращению с животными без владельцев		-	не установ-лен

Подраздел 5. Перечень предельных значений расчётных показателей минимально допустимого уровня обеспеченности населения Самарской области объектами местного значения городского и сельского поселения и максимально допустимого уровня территориальной доступности таких объектов для населения

91. Нормируемые значения показателей объектов местного значения городского и сельского поселения установлены в таблицах 32 – 35.

92. Объекты местного значения городского и сельского поселения в области транспорта и автомобильных дорог в части парковок легковых автомобилей, электромобилей, велосипедов и СИМ принимаются по аналогии с городскими округами (таблица 21).

93. Объекты местного значения городского и сельского поселения в области создания условий для жилищного строительства принимаются по аналогии с городскими округами (таблица 24).

94. Объекты местного значения городского и сельского поселения в области участия в организации деятельности по накоплению (в том числе раздельному накоплению) и транспортированию твердых коммунальных отходов принимаются по аналогии с муниципальным районом (таблица 17) в пределах полномочий городских и сельских поселений.

95. Объекты местного значения городского и сельского поселения в области организации массового отдыха населения принимаются по аналогии с городскими округами (таблица 25).

96. Объекты местного значения городского и сельского поселения в области инженерного обеспечения территорий принимаются по аналогии с городскими округами (таблица 30).

97. Объекты местного значения городского и сельского поселения в области благоустройства и озеленения территорий принимаются по аналогии с городскими округами (таблица 26).

98. Объекты местного значения городского и сельского поселения в области захоронения и организации ритуальных услуг принимаются по аналогии с муниципальным районом (таблица 18).

99. Объекты местного значения городского и сельского поселения в области обеспечения условий работы сотруднику, замещающему должность участкового уполномоченного полиции, принимаются по аналогии с муниципальным районом (таблица 19).

100. Объекты местного значения городского и сельского поселения в области формирования архивных фондов поселения принимаются по аналогии с муниципальным районом (таблица 19).

101. Объекты местного значения городского и сельского поселения в области осуществления деятельности по обращению с животными без владельцев, обитающими на территориях городских и сельских поселений, принимается по аналогии с городскими округами (таблица 31).

Транспорт и автомобильные дороги

Таблица 32. ОМЗ городского и сельского поселения в области транспорта и автомобильных дорог

№ п/п	Наименование нормируемых показателей и (или) объектов	Минимально допустимый уровень обеспеченности		Максимально допустимый уровень территориальной доступности	
		единица измерения	показатели	единица измерения	показатели
1	Доля автомобильных дорог с твёрдым покрытием в границах населённых пунктов, входящих в состав городских и сельских поселений	процент от общей протяжён-ности автодорог	50 к 2030 г.	-	не устанавли-вается
2	Доступность по автомобильным дорогам с усовершенствованным покрытием общественно значимых объектов в сельских населённых пунктах по расчётным срокам документов территориального планирования:	процент от общего количества объектов в населённом пункте	-	-	не устанавли-вается

№ п/п	Наименование нормируемых показателей и (или) объектов	Минимально допустимый уровень обеспеченности		Максимально допустимый уровень территориальной доступности	
		единица измерения	показатели	единица измерения	показатели
	менее 10 жит. к 2030 г.:		50		
	менее 10 жит. к 2045 г.:		80		
	от 10 до 49 жит. к 2030 г.:		60		
	от 10 до 49 жит. к 2045 г.:		100		
	от 50 до 199 жит. к 2030 г.:		70		
	от 50 до 199 жит. к 2045 г.:		100		
	от 200 жит. к 2030 г.:		100		
3	Уровень автомобилизации населения по планируемым этапам реализации градостроительной документации:	авт./ 1000 жит.		-	не устанавливается
	к 2035 г.:		355		
	к 2045 г.:		380		
4	Плотность магистральной улично-дорожной сети в пределах городского населенного пункта:			-	не устанавливается
	в жилой зоне (701010100), зоне застройки индивидуальными жилыми домами (701010101), зоне застройки малоэтажными жилыми домами (701010102)	км/кв. км	1,40		
	в зоне застройки среднеэтажными жилыми домами (701010103), зоне застройки многоэтажными жилыми домами (701010104)	км/кв. км	4,00		
	в общественно-деловых зонах (701010300), многофункциональной общественно-деловой зоне (701010301), зоне	км/кв. км	6,50		

№ п/п	Наименование нормируемых показателей и (или) объектов	Минимально допустимый уровень обеспеченности		Максимально допустимый уровень территориальной доступности	
		единица измерения	показатели	единица измерения	показатели
	специализированной общественной застройки (701010302)				
	в зоне смешанной и общественно-деловой застройки (701010200)	км/кв. км	4,75		
5	Минимальное количество велосипедных дорожек и (или) велосипедных полос в городском поселении	кол-во объектов в границах городского поселения	1	-	не устанавли-вается
6	Плотность сети велосипедных дорожек и (или) велосипедных полос в городских населённых пунктах в зонах застройки среднеэтажными жилыми домами (701010103), застройки многоэтажными жилыми домами (701010104), многофункциональных общественно-деловых зонах (701010301), зонах специализированной общественной застройки (701010302)	км/кв. км	2,00	м	500
7	Обеспеченность населения остановочными пунктами общественного транспорта:	кол-во остановок общественного пассажирского транспорта на каждые 600 м протяжённости сети, ед.			
	в жилых зонах (701010100), зонах застройки индивидуальными жилыми домами (701010101), зонах застройки малоэтажными жилыми домами (701010102)		1	м	700
	в зонах застройки среднеэтажными жилыми домами (701010103), многоэтажными жилыми домами (701010104),		1	м	400

№ п/п	Наименование нормируемых показателей и (или) объектов	Минимально допустимый уровень обеспеченности		Максимально допустимый уровень территориальной доступности	
		единица измерения	показатели	единица измерения	показатели
	в многофункциональных общественно-деловых зонах (701010301), зонах специализированной общественной застройки (701010302), смешанной и общественно-деловой застройки (701010200), общественно-деловых зонах (701010300)		1	м	400
	в прочих функциональных зонах, а также в незастроенной части населённого пункта и за его границами		в соответствии с ПКРТИ, ПОДД, картой маршрута	-	не устанавливается
8	Обеспеченность площадками для межрейсового отстоя транспорта на муниципальных маршрутах регулярных перевозок	ед. площадок на 1 маршрут	1 (см. прим. 4)	-	не устанавливается

Примечания

1. Доступность по автомобильным дорогам с усовершенствованным покрытием общественно значимых объектов в сельских населённых пунктах определяется как возможность беспрепятственного и непрерывного доступа по автомобильным дорогам в границах населённых пунктов от внешних автомобильных дорог, входящих в общую сеть, до следующих объектов (при наличии таковых в населённом пункте): администрация и её подразделения, опорный пункт полиции, пожарная часть, избирательный участок, почта, банк, объекты здравоохранения, образования, культуры, физической культуры и спорта всех типов, парки и места массового отдыха.
2. Для отдельных объектов нормируется расстояние кратчайшего пешеходного пути следования в зависимости от категории объекта от ближайшей к остановочному пункту точки границы земельного участка, на котором расположен объект, до ближайшего остановочного пункта, который обслуживается муниципальным маршрутом регулярных перевозок пассажиров и багажа автомобильным транспортом и городским наземным электрическим транспортом: предприятия торговли с площадью торгового зала 1000 кв. м и более, проходные промышленных и коммунально-складских предприятий в производственных и коммунально-складских зонах – 400 м; поликлиники и больницы муниципальной, региональной и федеральной системы здравоохранения, учреждения (отделения) социального обслуживания граждан, терминалы внешнего транспорта – 300 м; объекты массового посещения – 250 м; главные входы объектов массового посещения в зонах массового отдыха и спорта – 800 м.
3. Обеспеченность населения остановочными пунктами общественного транспорта может быть увеличена или уменьшена, в случае, если это обосновано в ПКРТИ или КСОДД.
4. Допускается совмещать площадки для межрейсового отстоя транспорта при низкой интенсивности движения.
5. Расчётная ширина улиц и дорог в красных линиях в отношении территорий исторических поселений допускается принимать в размере исторически сложившейся ширины.

Культура и искусство

Таблица 33. ОМЗ городского и сельского поселения в области культуры

№ п/п	Наименование нормируемых показателей и (или) объектов	Минимально допустимый уровень обеспеченности		Максимально допустимый уровень территориальной доступности	
		единица измерения	показатели	единица измерения	показатели
1	Общедоступная библиотека / Общедоступная библиотека с детским отделением / Филиал общедоступных библиотек с детским отделением (в городских населенных пунктах)	кол-во объектов, ед. при численности населения до 50 тыс. жит. вкл.	2 <*>	-	не устанавли-вается
2	Общедоступная библиотека / Общедоступная библиотека с детским отделением / Филиал общедоступных библиотек с детским отделением (в сельских населенных пунктах)	кол-во объектов, ед.	1 <*>	-	не устанавли-вается
3	Детская библиотека (в городских населенных пунктах)	кол-во объектов, ед. при численности населения до 50 тыс. жит. вкл.	1	-	не устанавли-вается
4	Детская библиотека (в сельских населенных пунктах)	кол-во объектов, ед. при численности населения свыше 5 тыс. жит.	1	-	не устанавли-вается
5	Краеведческий музей (в городских населенных пунктах)	кол-во объектов, ед. при численности населения до 50 тыс. жит. вкл.	1 <*>	-	не устанавли-вается
6	Краеведческий музей (в сельских населенных пунктах)	кол-во объектов, ед.	1 <*>	-	не устанавли-

№ п/п	Наименование нормируемых показателей и (или) объектов	Минимально допустимый уровень обеспеченности		Максимально допустимый уровень территориальной доступности	
		единица измерения	показатели	единица измерения	показатели
		при численности населения свыше 5 тыс. жит.			вается
7	Учреждения клубного типа (в городских поселениях)	кол-во объектов, ед.	1	-	не устанавли-вается
8	Учреждения клубного типа (в сельских населенных пунктах)	кол-во объектов, ед.	1	-	не устанавли-вается
9	Кинотеатр, кинозал, центр воспроизведения аудиовизуального контента (в опорных населенных пунктах и городских населенных пунктах)	кол-во объектов, ед.	1	-	не устанавли-вается

Примечания

1. В целях обеспечения доступности рекомендуется предусматривать размещение отдельно стоящих, встроенных или пристроенных объектов культуры в составе жилых зон и отдельно стоящих объектов культуры в составе общественно-деловых и рекреационных зон.
2. Оптимальное территориальное размещение сетевых единиц может подразумевать в том числе их укрупнение (присоединение), а также за счет создания организаций, предоставляющих комплексные услуги, в том числе на условиях государственно-частного партнерства.
3. Пользователям библиотек независимо от места проживания следует обеспечить доступ к культурным ценностям на основе цифровых коммуникационных технологий, путем размещения точек доступа к полнотекстовым информационным ресурсам. Указанный доступ рекомендуется обеспечивать независимо от количества жителей в населенных пунктах, в том числе на базе существующих организаций культуры и на бесплатной основе.
4. В сельских населенных пунктах независимо от количества жителей рекомендуется использовать библиотечные пункты, нестационарные комплексы библиотечного обслуживания населения с применением библиомобилей, библиобусов и мобильных комплексов информационно-библиотечного обслуживания (КИБО).
5 В части обслуживания музеями за сетевую единицу принимаются музеи, являющиеся некоммерческими учреждениями культуры, а также их филиалы без образования юридического лица и территориально обособленные экспозиционные отделы музеев, зарегистрированные в реестре музеев, иных организаций, физических лиц, в собственности, во владении, пользовании которых находятся музейные предметы и музейные коллекции, включенные в состав Музейного фонда Российской Федерации, Государственного каталога Российской Федерации.
6. <*> - В связи с тем, что нормативное значение минимально допустимого уровня обеспеченности, установленное Распоряжением от 18.11.2025 № Р-494 не определяет уровень объекта местного значения (муниципальный район, поселение) предусматривается 1 объект на уровне муниципального района и 1 объект на уровне поселения. При этом считается достаточным создание 1 объекта на уровне муниципального района или поселения.
5. За сетевую единицу в части размещения кинотеатров, кинозалов, центр воспроизведения аудиовизуального контента принимаются площадки кинопоказа, а именно кинотеатры и кинозалы, расположенные в

специализированном помещении. При наличии в кинотеатре нескольких кинозалов к учету может приниматься каждый кинозал как сетевая единица. Также к расчету могут приниматься кинозалы, расположенные в учреждении культуры.

Физическая культура и спорт

Таблица 34. ОМЗ городского и сельского поселения в области физической культуры и спорта

№ п/п	Наименование нормируемых показателей и (или) объектов	Минимально допустимый уровень обеспеченности		Максимально допустимый уровень территориальной доступности	
		единица измерения	показатели	единица измерения	показатели
1	Усреднённый норматив единовременной пропускной способности ($ЕПС_{норм}$)	чел. на 1000 жит.	122	-	не устанавливается
2	Территория, занимаемая физкультурно-спортивными сооружениями поселения	га на 1000 жит.	0,7	-	-
3	Плоскостные спортсооружения поселения	кол-во на 100,0 тыс. жит.	110	-	не устанавливается
4	Спортивные залы общего пользования поселения	кол-во на 100,0 тыс. жит.	59	радиус пеш. доступности, м	1000
		кв. м площади пола на 1000 жит.	60		
5	Объекты рекреационной инфраструктуры, приспособленные для занятий физической культурой и спортом, в том числе универсальные спортивные игровые площадки, дистанции, велодорожки, споты (плаза начального уровня), площадки с тренажерами, сезонные катки	кол-во на 100,0 тыс. жит.	227	радиус пеш. доступности, м	1000
6	Помещения для физкультурно-оздоровительных занятий в шаговой доступности поселения	кв. м общей площади на 1000 жит.	70	радиус пеш. доступности, м	1000

№ п/п	Наименование нормируемых показателей и (или) объектов	Минимально допустимый уровень обеспеченности		Максимально допустимый уровень территориальной доступности	
		единица измерения	показатели	единица измерения	показатели
7	Доступность физкультурно-оздоровительных комплексов открытого типа, малых спортивных площадок, универсальных спортивных игровых площадок, уличных тренажеров (воркаут)	-	-	радиус пеш. доступ-ности, м	1000

Примечания
1. В качестве объекта физической культуры и спорта принимается сетевая единица соответствующего вида обслуживания, а также филиалы и территориально обособленные отделы.
2. При подготовке генерального плана городского или сельского поселения в состав территории, занимаемой физкультурно-спортивными сооружениями, включается суммарная площадь земельных участков, занятых объектами физической культуры и спорта, в т.ч. крупными плоскостными сооружениями, независимо от того, к какой функциональной зоне они отнесены.
3. Номенклатуру объектов спортивной инфраструктуры, рекомендуемых для размещения на территории населенных пунктов различной численности см. таблицу 55.
4. При расчёте потребности в помещениях для физкультурно-оздоровительных занятий в шаговой доступности показатели существующих и планируемых объектов такого типа, находящихся в частной собственности, не учитываются.

102. Обеспеченность объектами физической культуры и спорта на территории определяется исходя из ЕПС. ЕПС определяется в проектной документации объекта физической культуры и спорта, а при отсутствии его в проектной документации – на основании Рекомендованных нормативов и норм обеспеченности населения объектами спортивной инфраструктуры, утвержденных приказом Минспорта России от 19.08.2021 № 649.

103. При определении суммарной ЕПС существующих объектов физической культуры и спорта необходимо учитывать ЕПС объектов, находящихся в собственности Самарской области, муниципальных образований, частных лиц, а также показатели ЕПС физкультурных сооружений объектов образования с учётом потребности в занятиях физической культурой и спортом в обслуживаемых ими возрастных категориях.

104. Решения о видах создаваемых спортивных объектов органы местного самоуправления принимают самостоятельно, исходя из предпочтений местного населения, имеющихся финансовых ресурсов, включая

внебюджетные источники финансирования, наличия предложений от субъектов предпринимательской деятельности в рамках государственно-частного партнерства.

105. В целях оптимизации бюджетных расходов на создание спортивной инфраструктуры для физической подготовки, при решении вопроса о создании новых объектов спорта рекомендуется руководствоваться СП 42.13330.2016 «Градостроительство. Планировка и застройка городских и сельских поселений. Актуализированная редакция СНиП 2.07.01-89*».

106. Решение о создании объектов спорта иных видов, не указанных в СП 42.13330.2016, или в ином количестве принимается органами местного самоуправления или заказчиком строительства объекта спорта самостоятельно в зависимости от выявленных потребностей населения и от наличия источников финансового обеспечения принимаемых расходных обязательств.

107. При подготовке документов территориального планирования городских и сельских поселений размещение объектов местного значения поселения в области физической культуры и спорта, их наименование и мощность следует определять в соответствие с государственными и муниципальными программами, а на период после окончания срока их действия – по расчёту в соответствии с настоящими Нормативами и по запросу в администрации поселения.

Защита и предупреждение чрезвычайных ситуаций

Таблица 35. ОМЗ городского и сельского поселений в области защиты и предупреждения чрезвычайных ситуаций

№ п/п	Наименование нормируемых показателей и (или) объектов	Минимально допустимый уровень обеспеченности		Максимально допустимый уровень территориальной доступности	
		единица измерения	показатели	единица измерения	показатели
1	Расход воды на наружное противопожарное водоснабжение	л/с	по СП 8.13130.2020	-	не устанавли-вается

№ п/п	Наименование нормируемых показателей и (или) объектов	Минимально допустимый уровень обеспеченности		Максимально допустимый уровень территориальной доступности	
		единица измерения	показатели	единица измерения	показатели
2	Санитарные посты на водных объектах в зонах отдыха и рекреации	кол-во постов на 2000 отдыхающих	1	расстояние от поста до крайней точки обслужи-ваемой террито-рии, м	500
3	Посты спасателей на водных объектах в зонах отдыха рекреации	кол-во постов на 1000 отдыхающих	2	расстояние от поста до крайней точки обслужи-ваемой террито-рии и акватории, м	200

Примечания

1. Требования к созданию объектов гражданской обороны устанавливаются Порядком создания убежищ и иных объектов гражданской обороны, утвержденным постановлением Правительства Российской Федерации от 29.11.1999 № 1309
2. В случае, если установлен подвоз укрываемых к ЗС ГО на автомобилях, радиус такого подвоза устанавливается в размере не более 20 км
3. Санитарных постов на водных объектах в зонах отдыха и рекреации должно быть не менее одного.
4. Постов спасателей на водных объектах в зонах отдыха рекреации должно быть не менее одного.

Подраздел 6. Приложения к основной части

108. В настоящих Нормативах использованы следующие сокращения:

г. – город;

г.н.п. – городской населённый пункт;

гор. – городской;

ГО – гражданская оборона;

ГрК РФ – Градостроительный кодекс Российской Федерации от 29.12.2004 № 190-ФЗ;

ЕПС – единая пропускная способность;

жит. – житель;

ЗАГС – запись актов гражданского состояния

ЗС ГО – защитные сооружения гражданской обороны;

кол-во – количество;

КСОДД – комплексная схема организации дорожного движения;

МГН – маломобильные группы населения;

МНГП – местные нормативы градостроительного проектирования;

м.р. – муниципальный район;

мун. – муниципальный;

насел. – население;

н.п. – населённый пункт;

ОМЗ – объект местного значения;

ОРЗ – объект регионального значения;

пгт – посёлок городского типа;

ПКРТИ – проект комплексного развития транспортной инфраструктуры;

ПОДД – проект организации дорожного движения;

пос. – поселение;

Рекомендации-182 – Методические рекомендации о применении нормативов и норм ресурсной обеспеченности населения в сфере здравоохранения, утвержденные Приказом Министерства здравоохранения Российской Федерации от 20.04.2018 № 182;

РНГП – региональные нормативы градостроительного проектирования;

СВТ – скоростной внеуличный транспорт

СИМ – средство индивидуальной мобильности;

с.н.п. – сельский населённый пункт;

СО – Самарская область;

табл. – таблица;

трансп. – транспортная доступность;

Требования-132н – Требования к размещению медицинских организаций государственной системы здравоохранения и муниципальной системы

здравоохранения исходя из потребностей населения, утвержденные Приказом Министерства здравоохранения Российской Федерации от 27.02.2016 № 132н.

109. При подготовке настоящих Нормативов были использованы следующие нормативные правовые акты:

Указ Президента Российской Федерации от 07.05.2024 № 309 «О национальных целях развития Российской Федерации на период до 2030 года и на перспективу до 2036 года»

Градостроительный кодекс Российской Федерации от 29.12.2004 № 190-ФЗ;

Федеральный закон от 21.12.1994 № 68-ФЗ «О защите населения и территорий от чрезвычайных ситуаций природного и техногенного характера»;

Федеральный закон от 29.12.1994 № 78-ФЗ «О библиотечном деле»;

Федеральный закон от 24.06.1998 № 89-ФЗ «Об отходах производства и потребления»;

Федеральный закон от 06.10.2003 № 131-ФЗ «Об общих принципах организации местного самоуправления в Российской Федерации»;

Федеральный закон от 22.08.1995 № 151-ФЗ «Об аварийно-спасательных службах и статусе спасателей»;

Федеральный закон от 08.11.2007 № 257-ФЗ «Об автомобильных дорогах и о дорожной деятельности в Российской Федерации и о внесении изменений в отдельные законодательные акты Российской Федерации»;

Федеральный закон от 29.12.2012 № 273-ФЗ «Об образовании в Российской Федерации»;

Федеральный закон от 21.11.2011 № 323-ФЗ «Об основах охраны здоровья граждан в Российской Федерации»;

Федеральный закон от 27.12.2018 № 498-ФЗ «Об ответственном обращении с животными и о внесении изменений в отдельные законодательные акты Российской Федерации»;

Постановление Правительства Российской Федерации от 22.12.2011 № 1108 «Об утверждении методики расчета нормативов минимальной

обеспеченности населения пунктами технического осмотра для субъектов Российской Федерации и входящих в их состав муниципальных образований»;

Постановление Правительства Российской Федерации от 29.11.1999 № 1309 «О Порядке создания убежищ и иных объектов гражданской обороны»;

Постановление Правительства Российской Федерации от 23.11.2019 № 1504 «Об утверждении методических указаний по организации деятельности приютов для животных и установлению норм содержания животных в них»;

Приказ Минспорта России от 19.08.2021 № 649 «О рекомендованных нормативах и нормах обеспеченности населения объектами спортивной инфраструктуры»;

Приказ Минстроя России от 23.04.2025 № 250/пр «О расчетных показателях, не указанных в частях 1, 3 и 4 статьи 29.2 Градостроительного кодекса Российской Федерации и подлежащих установлению в региональных нормативах градостроительного проектирования»;

Приказ Минтранса России от 02.10.2020 № 406 «Об утверждении минимальных требований к оборудованию автовокзалов и автостанций»;

Приказ Минэкономразвития России от 14.02.2018 № 67 «Об утверждении требований к реализации мероприятий субъектами Российской Федерации, бюджетам которых предоставляются субсидии на государственную поддержку малого и среднего предпринимательства, включая крестьянские (фермерские) хозяйства, а также на реализацию мероприятий по поддержке молодежного предпринимательства, и требований к организациям, образующим инфраструктуру поддержки субъектов малого и среднего предпринимательства»;

Распоряжение Минтранса России от 31.01.2017 № НА-19-р «Об утверждении социального стандарта транспортного обслуживания населения при осуществлении перевозок пассажиров и багажа автомобильным транспортом и городским наземным электрическим транспортом»;

Распоряжение Минкультуры России от 18.11.2025 № Р-494 «Об утверждении методических рекомендаций органам государственной власти

субъектов Российской Федерации и органам местного самоуправления о применении нормативов и норм оптимального размещения организаций культуры и обеспеченности населения услугами организаций культуры»;

Методика расчета численности и технической оснащенности подразделений пожарной охраны, создаваемых для тушения пожаров и проведения аварийно-спасательных работ в населенных пунктах, утвержденная Приказом МЧС России от 15.10.2021 № 700;

Методические рекомендации по организации физкультурно-спортивной работы по месту жительства и отдыха граждан, утвержденные Приказом Минспорта России от 30.12.2021 № 1089;

Методические рекомендации по подготовке нормативов градостроительного проектирования, утвержденные Приказом Минэкономразвития России от 15.02.2021 № 71;

Методические рекомендации по развитию сети организаций социального обслуживания в субъектах Российской Федерации и обеспеченности социальным обслуживанием получателей социальных услуг, в том числе в сельской местности, утвержденные Приказом Минтруда России от 05.05.2016 № 219;

Методические рекомендации по расчету потребностей субъектов Российской Федерации в развитии сети организаций социального обслуживания, утвержденные Приказом Минтруда России от 24.11.2014 № 934н;

Методические рекомендации по развитию сети образовательных организаций и обеспеченности населения услугами таких организаций, включающие требования по размещению организаций сферы образования, в том числе в сельской местности, исходя из норм действующего законодательства Российской Федерации, с учетом возрастного состава и плотности населения, транспортной инфраструктуры и других факторов, влияющих на доступность и обеспеченность населения услугами сферы образования, утвержденные Минобрнауки России 04.05.2016 № АК-15/02вн;

Методические рекомендации о применении нормативов и норм ресурсной обеспеченности населения в сфере здравоохранения, утвержденные Приказом Министерства здравоохранения Российской Федерации от 20.04.2018 № 182;

Методические рекомендации по разработке и реализации мероприятий по организации дорожного движения. Формирование единого парковочного пространства в городах Российской Федерации, одобренные Протоколом Научно-технического совета открытого акционерного общества «Научно-исследовательский институт автомобильного транспорта» от 25.04.2017 № 2 и Межведомственным Координационным комитетом проекта ПРООН/ГЭФ – Минтранса России «Сокращение выбросов парниковых газов от автомобильного транспорта в городах России» 05.10.2017;

Требования к размещению медицинских организаций государственной системы здравоохранения и муниципальной системы здравоохранения исходя из потребностей населения, утвержденные Приказом Министерства здравоохранения Российской Федерации от 27.02.2016 № 132н;

СанПиН 2.1.3684-21 «Санитарно-эпидемиологические требования к содержанию территорий городских и сельских поселений, к водным объектам, питьевой воде и питьевому водоснабжению, атмосферному воздуху, почвам, жилым помещениям, эксплуатации производственных, общественных помещений, организации и проведению санитарно-противоэпидемических (профилактических) мероприятий»;

СП 2.4.3648-20 «Санитарно-эпидемиологические требования к организациям воспитания и обучения, отдыха и оздоровления детей и молодежи»;

СП 8.13130.2020. Системы противопожарной защиты. Наружное противопожарное водоснабжение. Требования пожарной безопасности;

СП 11.13130.2009. Места дислокации подразделений пожарной охраны. Порядок и методика определения;

СП 30-102-99 Планировка и застройка территорий малоэтажного жилищного строительства;

СП 31.13330.2021.СНиП 2.04.02-84* Водоснабжение. Наружные сети и сооружения;

СП 42.13330.2016. Градостроительство. Планировка и застройка городских и сельских поселений. Актуализированная редакция СНиП 2.07.01-89*;

СП 42-101-2003. Общие положения по проектированию и строительству газораспределительных систем из металлических и полиэтиленовых труб;

СП 50.13330.2024 СНиП 23-02-2003 Тепловая защита зданий;

СП 59.13330.2020. Доступность зданий и сооружений для маломобильных групп населения;

СП 60.13330.2020. СНиП 41-01-2003 Отопление, вентиляция и кондиционирование воздуха;

СП 88.13330.2022. Свод правил. Защитные сооружения гражданской обороны. СНиП II-11-77;

СП 131.13330.2025. Строительная климатология. СНиП 23-01-99*;

СП 160.1325800.2014. Здания и комплексы многофункциональные. Правила проектирования;

СП 251.1325800.2016. Здания общеобразовательных организаций. Правила проектирования;

СП 396.1325800.2018. Улицы и дороги населенных пунктов. Правила градостроительного проектирования;

СП 462.1325800.2019. Здания автовокзалов;

ГОСТ 33062-2014. Межгосударственный стандарт. Дороги автомобильные общего пользования. Требования к размещению объектов дорожного и придорожного сервиса;

ГОСТ 33150-2014. Межгосударственный стандарт. Дороги автомобильные общего пользования. Проектирование пешеходных и велосипедных дорожек. Общие требования;

Закон Самарской области от 12.07.2006 № 90-ГД «О градостроительной деятельности на территории Самарской области»;

Постановление Правительства Самарской области от 12.07.2017 № 441 «О Стратегии социально-экономического развития Самарской области на период до 2030 года»;

Постановление Правительства Самарской области от 01.09.2025 № 495 «Об утверждении Правил обеспечения безопасности людей на водных объектах Самарской области;

Приказ Министерства промышленности и торговли Самарской области от 01.10.2020 № 111-п «Об утверждении нормативов минимальной обеспеченности населения пунктами технического осмотра транспортных средств для Самарской области и входящих в ее состав муниципальных образований».

При применении настоящих Нормативов рекомендуется проверять актуальность ссылок на указанные выше нормативные акты.

110. Карта районирования территории Самарской области для целей настоящих Нормативов приведена на рисунке 1.

Рисунок 1. Карта районирования территории Самарской области с указанием границ Самарско-Тольяттинской агломерации

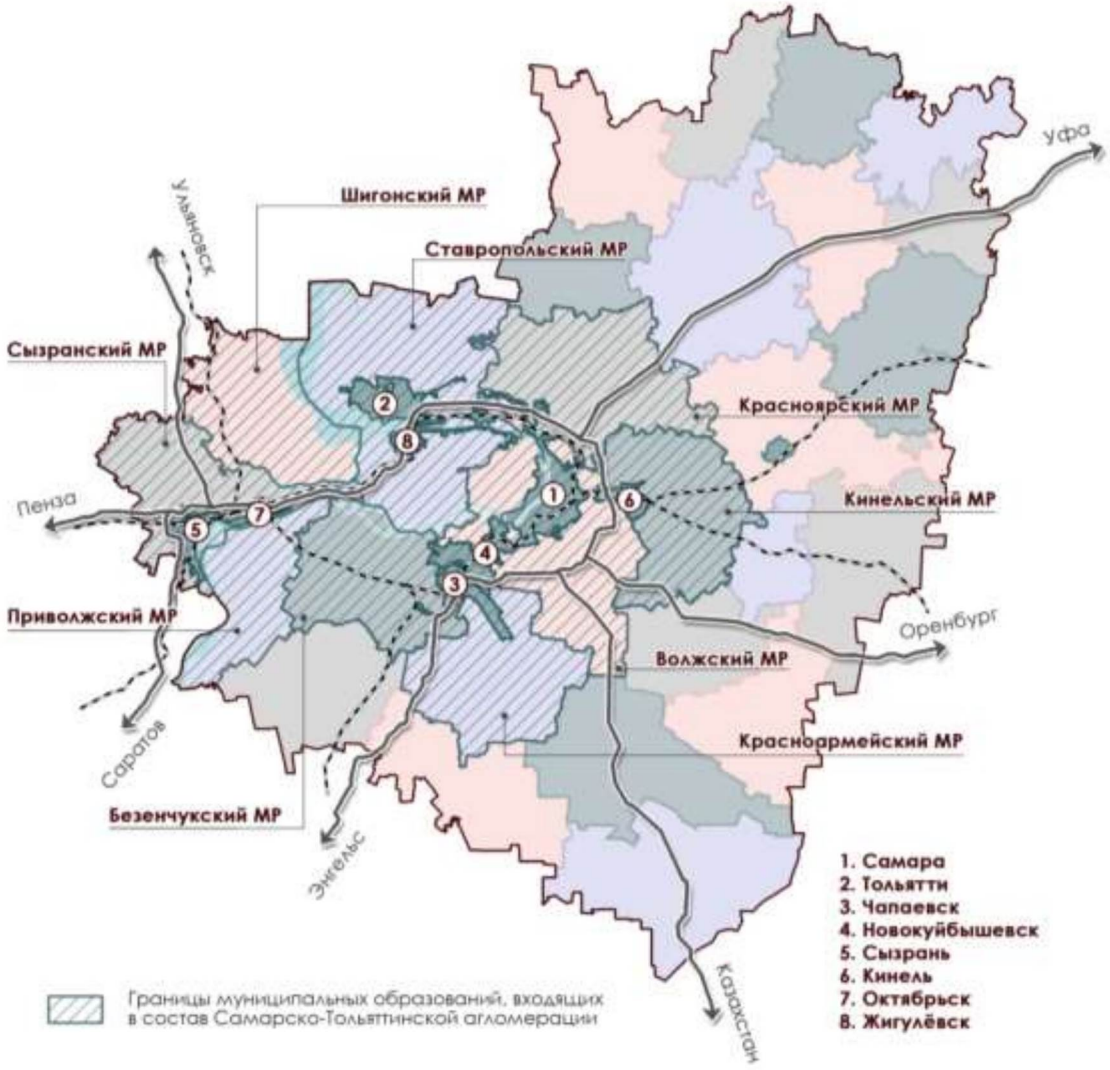

Раздел II. Материалы по обоснованию расчетных показателей, содержащихся в основной части нормативов градостроительного проектирования Самарской области

Подраздел 7. Информация о современном состоянии, прогнозе развития Самарской области

Содержание настоящего раздела носит справочно-аналитический характер, составлено на основе открытых источников и не может применяться как часть Нормативов.

Самарская область расположена на юго-востоке Восточно-Европейской равнины в среднем течении крупнейшей в Европе реки Волги, делящей её на две неравные части – Поволжье и Заволжье.

Область входит в состав Поволжского Федерального округа и расположена в его южной части.

Территория области около 53,6 тыс. кв. км, что составляет 0,31 % территории России. Область занимает 50-е место по величине среди российских регионов. Территория области протянулась с севера на юг на 335 км и с запада на восток на 315 км.

Самарская область граничит с Саратовской областью на юго-западе, с Ульяновской областью на северо-западе, с Оренбургской областью на юго-востоке, с Республикой Татарстан на севере, на юге имеет границу с Республикой Казахстан.

Население области – 3 112,6 тыс. чел., по этому показателю область находится на 10-м месте в России. Городское население составляет 2469,3 тыс. чел., или 79,3 %.

57,5 % жителей области – граждане трудоспособного возраста, средний возраст граждан – 42,2 года (на 01.01.2024). В общей численности населения области преобладают женщины – 54,1 %.

Административный центр – город Самара с населением 1154,2 тыс. чел. Самара и Тольятти образуют двухъядерную Самарско-Тольяттинскую агломерацию.

В границы агломерации, утверждённые в СТП Самарско-Тольяттинской агломерации, включены городские округа: Самара, Тольятти, Жигулёвск, Кинель, Новокуйбышевск, Сызрань, Чапаевск, Октябрьск с общей численностью населения 2 272,3 тыс. чел., а также муниципальные районы: Безенчукский, Волжский, Кинельский, Красноармейский, Красноярский, Приволжский, Ставропольский, Сызранский, Шигонский с общей численностью населения 423,9 тыс. чел.

Общая численность населения агломерации, таким образом, составляет 2 696,2 тыс. чел., или 86,6 % от всего населения области.

Рисунок 2. Динамика численности населения Самарской области в целом и областного центра за 1959 – 2025 гг. по данным Росстата на 1 января соответствующего года (в годы переписей может отличаться от 1 января), тыс. чел.

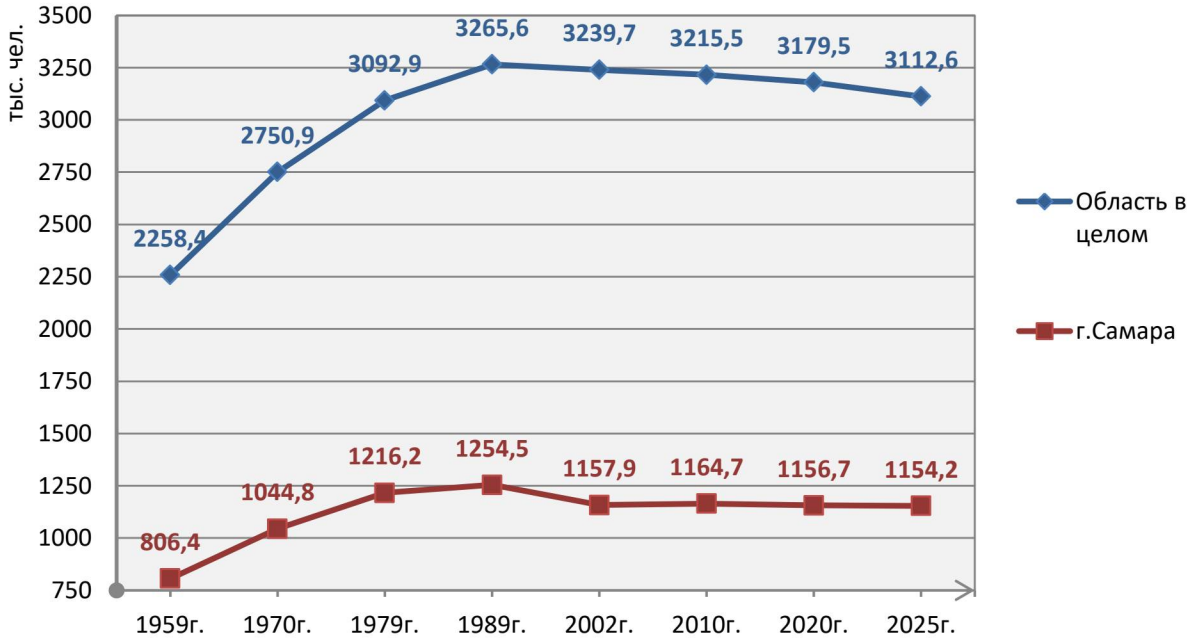

В экономике региона доминируют добыча полезных ископаемых и обрабатывающие производства, давшие в 2023 году в совокупности 37,8 % регионального ВРП. Помимо этого, высок удельный вес торговли, деятельности по операциям с недвижимостью, строительства, сельского хозяйства.

Область обладает большим промышленным потенциалом. На территории региона функционируют более 600 крупных и средних промышленных предприятий. Основу развития экономики области составляют

высокотехнологичные обрабатывающие производства с высокой добавленной стоимостью (автомобилестроение, производство авиационной и космической техники), производства с высокой глубиной переработки (химия, нефтепереработка, металлургия).

По выпуску ряда значимых номенклатурных позиций Самарская область занимает существенную долю в российском производстве. По итогам 2024 года в регионе произведено 60,3 % новых легковых автомобилей, выпускаемых в России, 41,7 % напольных покрытий, 16,4 % аммиака, 15 % подшипников, по 6% полимерных пленок и пива, 5 % минеральных удобрений, по 3 % пластмасс в первичных формах, шоколада и кондитерских изделий, около 2 % электроэнергии.

Площадь сельхозугодий в составе земель сельскохозяйственного назначения составляет более 2,9 млн. га, в том числе пашни – 2,7 млн. га.

Среднегодовая численность занятых в сельском хозяйстве – 81,4 тыс. человек (4,9 % от общей численности занятых в области).

Объём валовой продукции сельского хозяйства в 2024 году составил 184 млрд. рублей. Доля продукции сельского хозяйства Самарской области в общероссийском производстве составляет 2,1 %. В структуре валовой продукции сельского хозяйства продукция растениеводства составляет 69,4%, продукция животноводства – 30,6 %.

Отрасль растениеводства специализируется на выращивании зерновых, масличных и кормовых культур, картофеля, овощей и плодово-ягодной продукции. Животноводство региона специализируется на молочном и мясном скотоводстве, свиноводстве, овцеводстве и птицеводстве.

В соответствии с приложением А к СП 131.13330.2025 территория Самарской области отнесена к четырём климатическим подрайонам – I В (северо-восток), II В (северо-запад), III А (юго-восток), III В (юго-запад).

Рисунок 3. Структура ВРП Самарской области за 2023 год, % (по данным официального сайта Министерства экономического развития и инвестиций Самарской области www.economy.samregion.ru)



По данным Росреестра, 75,8 % земельного фонда составляют земли сельскохозяйственного назначения. Структура земельного фонда Самарской области по данным доклада о состоянии и использовании земель Самарской области за 2023 год приведена на рисунке 4.

Рисунок 4. Земельный фонд Самарской области в 2023 году, тыс. га (по данным доклада о состоянии и использовании земель Самарской области за 2023 год)



Рисунок 5. Распределение земель Самарской области по видам собственности в 2023 году, тыс. га (по данным доклада о состоянии и использовании земель Самарской области за 2023 год)



Система расселения региона характеризуется большой концентрацией населения в пределах агломерации (до 87 %), а также двух крупнейших городов – Самары и Тольятти (58,3 %). При этом показатель урбанизации (79,3 %) немного выше среднероссийского (75,2 %).

Также характерной особенностью системы расселения региона является его расчленённость широкой водной преградой – рекой Волгой и Куйбышевским водохранилищем. Связь правобережной и левобережной частей области осуществляется по трём мостовым переходам: одному автодорожному

(Волжский мост у г. Тольятти), одному железнодорожному (Александровский мост у г. Октябрьск), одному совмещённому автожелезнодорожному переходу по плотине Жигулёвской ГЭС. Основные центры расселения (Самара и Тольятти) находятся в левобережной части области.

Планировочный каркас левобережной части региона характеризуется радиально-полукольцевым начертанием, где роль центра играет Самара, а основные оси исторически сформировались вдоль путей сообщения: с Димитровоградом и далее с левобережной частью Ульяновской области и Татарстана; с Уфой и далее Южным Уралом; с Бузулуком; с Бугурусланом и далее Оренбургом; с Большой Черниговкой и далее Северо-западным Казахстаном; с Пугачёвым и далее Саратовом и Энгельсом.

В правобережной части планировочный каркас сформирован сочетанием меридиональной оси Ульяновск – Сызрань – Саратов и широтной Жигулёвск – Сызрань – Пенза.

Таблица 36. Расстояния от областного центра до наиболее удалённых населённых пунктов региона (по данным сервиса «Яндекс-карты»)

Направление	Наименование населённого пункта	Расстояние, км	Время	Примечания
запад	село Старая Рачейка Сызранского района	236	2 ч. 56 мин.	ч. Волжский мост (платный)
		208	3 ч. 04 мин.	ч. ГЭС
северо-запад	село Подъячевка Шигонского района	200	2 ч. 46 мин.	ч. Волжский мост (платный)
		216	3 ч. 16 мин.	ч. ГЭС
юго-запад	село Екатериновка Приволжского района	152	2 ч. 13 мин.	
юг	посёлок Кошкин Большечерниговского района	173	2 ч. 21 мин.	
восток	посёлок Верхнекутулукский Кинель-Черкасского района	168	2 ч. 35 мин.	
северо-восток	село Русское Добрино Клявлинского района	243	3 ч. 28 мин.	

Направление	Наименование населённого пункта	Расстояние, км	Время	Примечания
север	Село Каменный Брод Челно-Вершинского района	209	2 ч. 52 мин.	

Из данных таблицы 36 следует, что наиболее удаленный от областного центра населённый пункт характеризуется транспортной доступностью объектов эпизодической ступени обслуживания в размере 3,5 часа, или 210 минут.

Административно-территориальное деление области представлено 10 городскими округами (в т.ч. с 9 внутригородскими районами г. Самара и 3 внутригородскими районами г. Тольятти), 27 муниципальными районами, в состав которых входят 12 городских и 284 сельских поселений, 1 межселенная территория[1].

На территории области 11 городов, 14 посёлков городского типа, 1308 сельских населённых пунктов.

Рисунок 6. Удельный вес городских населённых пунктов Самарской области различных категорий в структуре расселения региона

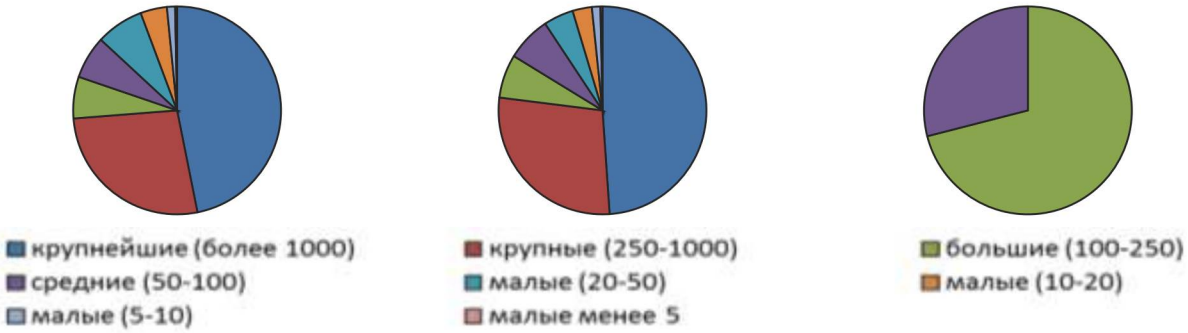

а) область в целом б) Самарско-Тольяттинская агломерация в) за пределами агломерации

[1] В Кинель-Черкасском районе

Рисунок 7. Распределение сельского населения Самарской области по группам населённых пунктов по численности

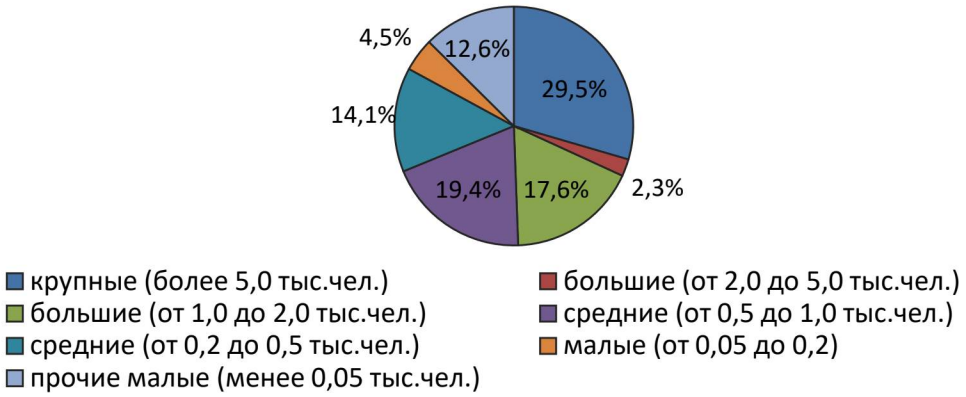

В структуре сельского расселения региона преобладают жители крупных (более 5,0 тыс. чел.) и больших (от 1,0 до 5,0 тыс. чел.) населённых пунктов, составляющие почти половину. Малые населённые пункты с численностью населения менее 50 чел., как правило, лишённые элементов системы обслуживания, вмещают 12,6 % сельского населения, или 80,8 тыс. чел.

Рисунок 8. Схема городского расселения Самарской области по численности городского населения

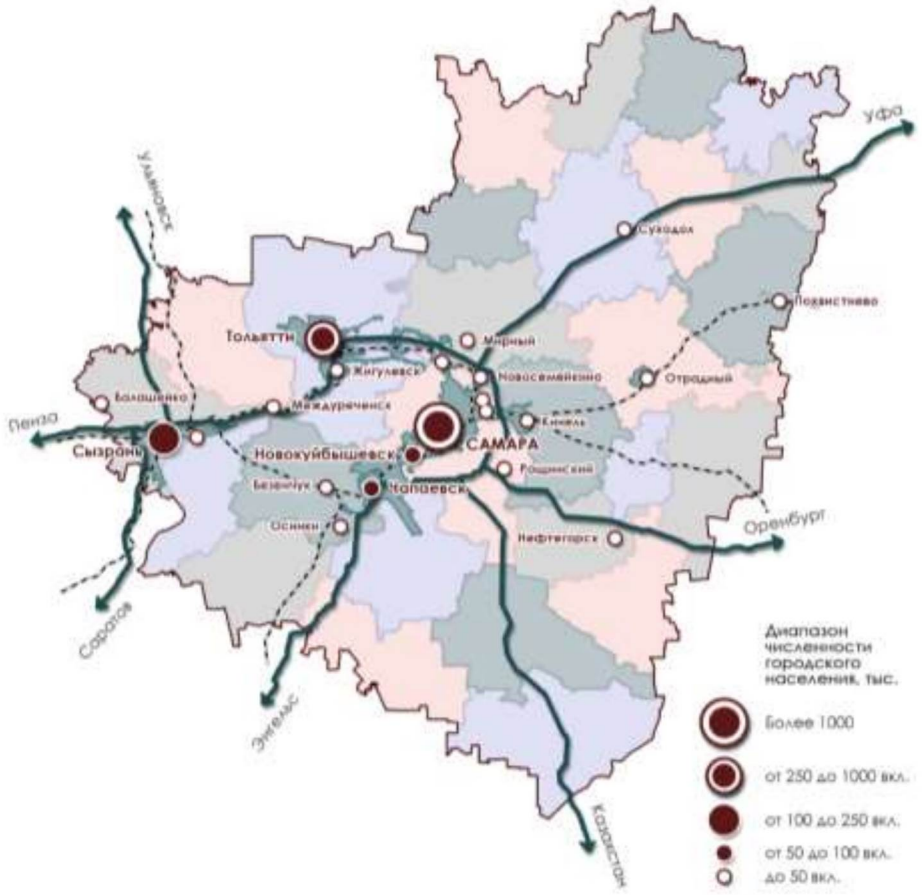

Таблица 37. Сведения о людности городских населённых пунктов (по данным Росстата)

Группы по численности населения, тыс. чел., по СП 42.13330.2016	Количество в группе	Общее население, тыс. чел.	Наименования городских населенных пунктов и численность населения в них по состоянию на 01.01.2025	
			в пределах Самарско-Тольяттинской агломерации	за пределами Самарско-Тольяттинской агломерации
Крупнейшие (более 1000)	1	1 154 223	г. Самара (1 154 223)	
Крупные (от 250 до 1000 вкл.)	1	662 683	г. Тольятти (662 683)	
Большие (от 100 до 250 вкл.)	1	159 587	г. Сызрань (159 587)	
Средние (от 50 до 100 вкл.)	2	164 073	г. Новокуйбышевск (95 862) г. Чапаевск (68 211)	

Группы по численности населения, тыс. чел., по СП 42.13330.2016	Количество в группе	Общее население, тыс. чел.	Наименования городских населенных пунктов и численность населения в них по состоянию на 01.01.2025	
			в пределах Самарско-Тольяттинской агломерации	за пределами Самарско-Тольяттинской агломерации
Малые (от 20 до 50 вкл.)	5	182 465	г. Жигулёвск (48 070) г. Кинель (36 477) пгт. Стройкерамика (25 406)	г. Отрадный (46 123) г. Похвистнево (26 389)
Малые (от 10 до 20 вкл.)	7	101 541	пгт. Новосемейкино (10 253) пгт. Безенчук (19 680) г. Октябрьск (19 547) пгт. Алексеевка (10 690) пгт. Усть-Кинельский (10 654)	г. Нефтегорск (17 717) пгт. Суходол (13 000)
Малые (от 5 до 10 вкл.)	5	37 170	пгт. Мирный (7 268) пгт. Волжский (7 569) пгт. Петра Дубрава (6 913) пгт. Рощинский (7 929) пгт. Смышляевка (7 491)	
Малые (до 5 вкл.)	3	7 596	пгт. Осинки (2 680) пгт. Балашейка (2 441) пгт. Междуреченск (2 475)	

Таблица 38. Сведения о людности сельских населённых пунктов Самарской области (по открытым данным и данным Росстата)

Группы по численности населения, тыс. чел., по СП 42.13330.2016	Количество в группе	Общее население, тыс. чел.	Наименования сельских населенных пунктов с численностью населения более 0,05 тыс. чел. по состоянию на 01.01.2025	
			в пределах Самарско-Тольяттинской агломерации	за пределами Самарско-Тольяттинской агломерации
Крупные (свыше 5)	23	189 870	п. Курумоч (5 994) п. Придорожный (27 515) с. Рождествено (5 073) с. Красный Яр (8 185) с. Обшаровка (5 044) с. Приволжье (7 078) с. Подстёпки (18 467) с. Тимофеевка (6 592) с. Ягодное (14 068)	с. Богатое (5 594) с. Большая Глушица (9 583) с. Большая Черниговка (6 191) с. Борское (8 916) с. Кротовка (5 060) с. Тимашево (5 405) жд. станция Клявлино (6 617) с. Кошки (7 338) с. Утёвка (5 677) с. Пестравка (6 057) с. Сергиевск (9 070) с. Хворостянка (5 164) с. Челно-Вершины (5 519) жд. станция Шентала (5 663)
Большие от 2	38	114 965	с. Воскресенка (3 012)	с. Алексеевка (4 379)

Группы по численности населения, тыс. чел., по СП 42.13330.2016	Коли чест-во в груп-пе	Общее населе-ние, тыс. чел.	Наименования сельских населенных пунктов с численностью населения более 0,05 тыс. чел. по состоянию на 01.01.2025	
			в пределах Самарско-Тольяттинской агломерации	за пределами Самарско-Тольяттинской агломерации
до 5 вкл.			с. Дубовый Умёт (3 419) с. Подъём-Михайловка (3 138) п. Просвет (2 253) с. Спиридоновка (3 037) п. Чёрновский (2 426) с. Георгиевка (3 858) с. Домашка (2 757) п. Комсомольский (3 520) с. Малая Малышевка (2 279) с. Чубовка (2 249) с. Красноармейское (4 615) с. Новый Буян (3 295) п. Новоспасский (2 233) с. Александровка (2 041) с. Васильевка (3 233) с. Верхние Белозёрки (2 013) с. Выселки (4 171) с. Луначарский (2 525) с. Нижнее Санчелеево (2 300) с. Приморский (3 205) с. Русская Борковка (2 645) с. Узюково (3 722) с. Хрящевка (3 449) с. Варламово (3 353) с. Шигоны (4 959)	с. Августовка (2 628) п. Новоборский (2 265) с. Елховка (3 277) с. Исаклы (4 360) с. Камышла (4 784) с. Подбельск (3 017) с. Савруха (2 441) п. Серноводск (3 428) п. Сургут (4 689)
Большие (от 1 до 2 вкл.)	79	113 053	с. Васильевка (1 082) с. Екатериновка (1 760) п. Звезда (1 500) с. Ольгино (1 470) п. Верхняя Подстепновка (1 823) с. Лопатино (1 144) п. НПС «Дружба» (1 745) с. Яблоновый Овраг (1 091) с. Сухая Вязовка (1 332) с. Черноречье (1 954) с. Бобровка (1 842) п. Октябрьский (1 214) с. Богдановка (1 304) п. Кинельский (1 715) с. Красносамарское (1 594) с. Новый Сарбай (1 131) с. Зольное (1 614) с. Солнечная Поляна (1 512) п. Маяк (1 787) п. Октябрьский (1 045) с. Сырейка (1 112) п. Кировский (1 065) п. Ленинский (1 750) с. Белозёрки (1 440) п. Светлое Поле (1 038) с. Хилково (1 422) с. Ильмень (1 598)	с. Максимовка (1 001) с. Александровка (1 258) п. Глушицкий (1 581) с. Петровка (1 131) п. Подсолнечный (1 846) с. Старое Ермаково (1 515) с. Новое Усманово (1 281) с. Кабановка (1 276) п. Подгорный (1 669) п. Садгород (1 964) с. Черновка (1 451) жд. станция Погрузная (1 506) с. Надеждино (1 074) с. Орловка (1 587) с. Богдановка (1 424) с. Дмитриевка (1 335) с. Зуевка (1 252) с. Высокое (1 023) п. Майское (1 128) с. Марьевка (1 826) с. Среднее Аверкино (1 518) с. Алькино (1 772) с. Большой Толкай (1 526) с. Малый Толкай (1 077) с. Мочалеевка (1 314) с. Новое Мансуркино (1 207) с. Старый Аманак (1 903)

Группы по численности населения, тыс. чел., по СП 42.13330.2016	Коли чест-во в груп-пе	Общее населе-ние, тыс. чел.	Наименования сельских населенных пунктов с численностью населения более 0,05 тыс. чел. по состоянию на 01.01.2025	
			в пределах Самарско-Тольяттинской агломерации	за пределами Самарско-Тольяттинской агломерации
			с. Спасское (1 378) с. Бахилово (1 013) с. Верхнее Санчелеево (1 566) с. Жигули (1 588) с. Мусорка (1 443) с. Пискалы (1 659) с. Сосновый Солонец (1 549) с. Ташёлка (1 505) п. Сборный (1 122) с. Заборовка (1 170) с. Рамено (1 372) с. Старая Рачейка (1 960) с. Усинское (1 849) п. Волжский Утёс (1 913) с. Малячкино (1 178) с. Новодевичье (1 309) п. Пионерский (1 150) с. Усолье (1 941)	с. Старопохвистнево (1 296) с. Калиновка (1 455) п. Светлодольск (1 141) с. Черновка (1 132) п. Масленниково (1 607) с. Новотулка (1 075) п. Прогресс (1 153)
Средние от 0,5 до 1 вкл.	178	124 667	с. Купино (913) с. Никольское (546) с. Натальино (874) с. Переволоки (581) с. Песочное (957) с. Преполовенка (819) п. Прибой (762) п. Спутник (553) п. Подстепновка (501) п. Журавли (732) п. Калинка (532) п. Ровно-Владимировка (760) п. Новоберёзовский (503) п. Самарский (923) п. Пахарь (664) с. Берёзовый Гай (884) с. Николаевка (552) с. Алакаевка (960) с. Большая Малышевка (727) с. Парфёновка (543) с. Бузаевка (992) с. Сколково (834) п. Алексеевский (577) с. Богатырь (987) с. Кашпир (607) с. Колывань (888) п. Куйбышевский (702) п. Чапаевский (910) с. Старосемейкино (541) с. Большая Каменка (814) с. Большая Раковка (744) с. Русская Селитьба (592) п. Красный Городок (563) п. Коммунарский (881)	п. Авангард (837) с. Патровка (616) с. Самовольно-Ивановка (548) с. Арзамасцевка (506) с. Беловка (599) с. Кураповка (618) с. Заливной (575) с. Виловатое (870) с. Съезжее (603) с. Печинено (611) с. Тростянка (520) с. Большая Дергуновка (656) с. Малая Глушица (638) с. Мокша (662) с. Тамбовка (737) п. Фрунзенский (599) с. Морша (606) с. Южный (965) п. Шумовский (550) п. Восточный (776) п. Краснооктябрьский (708) п. Пензено (527) п. Новый Камелик (573) п. Поляков (623) с. Украинка (880) с. Гвардейцы (778) с. Долматовка (638) с. Заплавное (892) с. Алексеевка (632) с. Коноваловка (939) п. Новый Кутулук (868) д. Языково (695) с. Берёзовка (740) с. Красные Дома (839)

Группы по численности населения, тыс. чел., по СП 42.13330.2016	Коли чест-во в груп-пе	Общее населе-ние, тыс. чел.	Наименования сельских населенных пунктов с численностью населения более 0,05 тыс. чел. по состоянию на 01.01.2025	
			в пределах Самарско-Тольяттинской агломерации	за пределами Самарско-Тольяттинской агломерации
			с. Малая Царёвщина (792) с. Молгачи (621) с. Старый Буян (809) с. Старая Бинарадка (524) с. Хорошенькое (568) с. Шилан (647) с. Екатериновка (812) с. Заволжье (707) с. Кашпир (594) п. Степняки (658) с. Большая Рязань (924) с. Зеленовка (999) с. Валы (801) с. Кирилловка (572) с. Ташла (815) с. Новая Бинарадка (641) с. Севрюкаево (592) с. Верхний Сускан (543) с. Жемковка (857) с. Ивашевка (526) п. Кошелевка (674) с. Новая Рачейка (770) п. Новозаборовский (617) с. Печерское (786) с. Троицкое (869) с. Чекалино (537) жд. станция Бичевная (582) с. Муранка (889) п. Береговой (615) с. Байдеряково (806) с. Суринск (952) с. Тайдаково (506)	с. Никитинка (967) с. Сухие Аврали (560) с. Тёплый Стан (624) с. Мордово-Аделяково (515) с. Большое Микушкино (964) д. Малое Микушкино (724) с. Новое Ганькино (824) п. Сокский (712) с. Старая Балыкла (599) с. Александровка (844) с. Березняки (797) с. Ерзовка (579) с. Богородское (591) с. Сарбай (531) с. Вольная Солянка (520) с. Красная Горка (692) с. Семёновка (739) с. Муханово (919) с. Пустовалово (547) с. Репьевка (577) с. Борискино-Игар (997) жд. станция Пронино (655) с. Клявлино (603) с. Старое Резяпкино (618) с. Русская Васильевка (501) с. Нижняя Быковка (561) с. Старое Максимкино (789) с. Бариновка (846) с. Кулешовка (906) с. Покровка (773) с. Семёновка (866) с. Красная Поляна (522) с. Михайло-Овсянка (581) с. Мосты (955) с. Падовка (821) с. Тяглое Озеро (529) с. Нижнеаверкино (571) с. Малое Ибряйкино (929) с. Красные Ключи (657) с. Кротково (839) с. Первомайск (704) с. Рысайкино (899) с. Султангулово (556) с. Староганькино (715) п. Антоновка (708) с. Воротнее (877) с. Елшанка (515) с. Захаркино (563) с. Сидоровка (560) с. Кандабулак (654) с. Спасское (551) с. Кармало-Аделяково (823) с. Красносельское (658)

Группы по численности населения, тыс. чел., по СП 42.13330.2016	Коли чест-во в груп-пе	Общее населе-ние, тыс. чел.	Наименования сельских населенных пунктов с численностью населения более 0,05 тыс. чел. по состоянию на 01.01.2025	
			в пределах Самарско-Тольяттинской агломерации	за пределами Самарско-Тольяттинской агломерации
				п. Кутузовский (910) с. Абашево (633) с. Владимировка (782) с. Липовка (633) с. Новокуровка (778) жд. станция Чагра (559) с. Романовка (656) с. Студенцы (787) с. Девлезеркино (762) п. Красный Строитель (883) с. Каменный Брод (766) с. Новое Аделяково (648) с. Озерки (559) с. Сиделькино (640) с. Токмакла (578) с. Заиткино (655) с. Чувашское Урметьево (536) с. Старое Эштебенькино (730) с. Денискино (869) с. Каменка (528) п. Романовка (867) с. Салейкино (518) с. Старая Шентала (558) с. Четырла (666)
Средние от 0,2 до 0,5 вкл.	272	90 883	с. Преображенка (266) п. Привольный (204) с. Александровка (251) с. Владимировка (462) с. Кануевка (407) с. Покровка (340) с. Потуловка (206) с. Заволжский (264) д. Красносёлки (388) жд.станция Мыльная (372) п. Рузановский (238) с. Макарьевка (234) п. Заярье (248) с. Преображенка (271) п. Зелёненький (417) п. Молодогвардейский (203) п. Власть Труда (402) п. Дудачный (236) п. Тридцатый (358) с. Выползово (328) с. Новинки (361) с. Подгоры (361) с. Торновое (340) с. Шелехметь (327) п. Гаврилова Поляна (302) с. Белозерки (310) аул Казахский (367) с. Ширяево (487)	п. Первокоммунарский (327) с. Несмеяновка (337) п. Ильичёвский (398) п. Субботинский (234) с. Гавриловка (407) п. Шариповка (292) с. Герасимовка (315) с. Корнеевка (235) п. Дальний (301) с. Летниково (438) с. Калашиновка (212) с. Ореховка (476) с. Славинка (256) с. Аверьяновка (386) с. Ивановка (225) жд. станция Заливная (235) п. Центральный (249) п. Кобзевка (459) п. Ледяйка (271) с. Малый Каралык (307) с. Озёрск (230) п. Муратшино (226) п. Пекилянка (389) с. Благодатовка (449) п. Торшиловский (420) п. Верхние Росташи (219) п. Полянский (209) п. Костино (249)

Группы по численности населения, тыс. чел., по СП 42.13330.2016	Коли чест-во в груп-пе	Общее населе-ние, тыс. чел.	Наименования сельских населенных пунктов с численностью населения более 0,05 тыс. чел. по состоянию на 01.01.2025	
			в пределах Самарско-Тольяттинской агломерации	за пределами Самарско-Тольяттинской агломерации
			п. Елизарово (201) с. Гурьевка (215) п. Вертяевка (380) п. Угорье (273) с. Покровка (310) жд. станция Тургеневка (302) с. Александровка (214) с. Николаевка 2-я (226) п. Любимовка (222) п. Медведевский (261) с. Андросовка (453) с. Волчанка (483) д. Арсентьевка (341) п. Гражданский (456) п. Братский (324) д. Колыбеловка (217) с. Вязовый Гай (285) с. Дергачи (405) с. Каменный Брод (477) п. Любицкий (304) с. Криволучье-Ивановка (437) п. Кочетковский (305) с. Павловка (366) с. Водино (312) с. Тремасово (217) с. Калиновка (318) с. Малая Каменка (368) п. Угловой (455) с. Екатериновка (418) с. Колодинка (485) п. Городцовка (292) п. Жареный Бугор (237) с. Тростянка (287) д. Екатериновка (204) с. Лопатино (357) п. Конезавод (390) п. Светлый Ключ (259) с. Чапаево (340) с. Давыдовка (215) п. Нижнеозерецкий (437) с. Нижнепечерское (203) с. Фёдоровка (404) с. Бестужевка (431) п. Томанский (386) п. Рассвет (295) п. Висла (201) с. Лопатино (348) с. Новое Ерёмкино (282) с. Осиновка (288) с. Берёзовый Солонец (425) п. Менжинский (393) с. Сосновка (320) с. Переволоки (213)	п. Петровский (456) п. Аверьяновский (477) п. Алексеевский (352) п. Иргизский (293) д. Имелеевка (252) с. Большое Алдаркино (331) с. Благодаровка (358) с. Покровка (232) с. Широченка (243) с. Неприк (274) п. имени Клары Цеткин (203) с. Коптяжево (232) д. Новая Покровка (239) с. Подгорное (445) с. Ново-Геранькино (367) п. Соколовка (219) с. Подсолнечное (451) с. Васильевка (313) с. Соковнинка (308) с. Таволжанка (279) с. Старая Таволжанка (306) с. Усманка (300) с. Пролейка (217) с. Вязовка (295) п. Нижняя Кондурча (326) с. Мулловка (417) с. Борма (401) с. Два Ключа (371) с. Саперкино (425) с. Багряш (293) с. Мордово-Ишуткино (340) с. Малое Ишуткино (217) с. Ключи (252) с. Смольково (227) д. Ганькин Матак (228) с. Новое Якушкино (437) с. Самсоновка (379) д. Старый Шунгут (238) д. Сухарь Матак (368) с. Старое Вечканово (307) с. Русский Байтуган (353) с. Татарский Байтуган (288) с. Степановка (251) с. Новое Ермаково (432) п. Чулпан (264) с. Старое Усманово (443) с. Никиткино (355) п. Дубовый Колок (281) п. Вязники (213) с. Коханы (279) с. Полудни (266) с. Алтухово (238) с. Тоузаково (339)

Группы по численности населения, тыс. чел., по СП 42.13330.2016	Коли чест-во в груп-пе	Общее населе-ние, тыс. чел.	Наименования сельских населенных пунктов с численностью населения более 0,05 тыс. чел. по состоянию на 01.01.2025	
			в пределах Самарско-Тольяттинской агломерации	за пределами Самарско-Тольяттинской агломерации
			п. Новая Крымза (233) с. Трубетчино (290) п. Новорепьевский (201) с. Печерские Выселки (348) с. Кузькино (417) с. Комаровка (315) п. Львовка (284) с. Маза (272) с. Старый Тукшум (270) с. Кушниково (280) п. Луговской (294) с. Подвалье (383)	д. Фёдоровка (310) с. Лозовка (488) с. Новые Ключи (444) п. Чернигово (281) п. Новая Елшанка (330) п. Первомайский (289) с. Старый Байтермиш (226) с. Новые Сосны (388) с. Старые Сосны (363) д. Иваново-Подбельское (386) д. Петровка (277) д. Старый Маклауш (256) с. Ерилкино (306) с. Новое Семенкино (281) с. Старое Семенкино (330) с. Балахоновка (256) с. Назаровка (386) с. Русское Добрино (277) д. Зелёный Ключ (250) с. Усакла (410) с. Чёрный Ключ (465) д. Чувашское Абдикеево (215) с. Большая Константиновка (313) с. Новый Колмаюр (251) с. Большая Романовка (373) с. Залесье (458) с. Мамыково (223) с. Тенеево (295) п. Новое Фейзуллово (291) с. Большое Ермаково (384) с. Ерандаево (269) д. Антипкино (223) с. Новая Кармала (443) с. Старая Кармала (442) с. Старое Юреево (453) п. Новая Жизнь (334) д. Рахмановка (231) с. Красновка (262) д. Малое Максимкино (233) с. Старое Фейзуллово (311) с. Степная Шентала (254) д. Городок (222) с. Четыровка (299) д. Белоозёрная (285) д. Гранная (252) с. Старая Ивановка (405) с. Шпановка (447) с. Верхняя Домашка (290) с. Верхнесъезжее (363) п. Ильменевский (280) с. Трофимовка (282) с. Идакра (387) п. Михеевка (408)

Группы по численности населения, тыс. чел., по СП 42.13330.2016	Коли чест-во в груп-пе	Общее населе-ние, тыс. чел.	Наименования сельских населенных пунктов с численностью населения более 0,05 тыс. чел. по состоянию на 01.01.2025	
			в пределах Самарско-Тольяттинской агломерации	за пределами Самарско-Тольяттинской агломерации
				п. Овсянка (449) с. Ломовка (431) с. Тёпловка (482) с. Малоархангельское (400) с. Тростянь (234) с. Ахрат (400) с. Большая Ега (396) с. Исаково (400) с. Сосновка (307) с. Нижнеягодное (388) с. Северный Ключ (216) с. Стюхино (500) с. Верхняя Орлянка (489) п. Калиновый Ключ (241) п. Красные Дубки (226) п. Лагода (253) с. Большая Чесноковка (328) с. Мордовская Селитьба (308) с. Чекалино (456) с. Старое Якушкино (388) п. Ровный (227) с. Липовка (373) с. Старая Дмитриевка (363) с. Нероновка (335) п. Участок Сок (299) с. Боровка (420) с. Успенка (332) п. Тополёк (308) с. Елань (431) с. Михайло-Лебяжье (415) п. Берёзовая Роща (312) с. Чувичи (310) с. Малое Девлезеркино (271) п. Красная Горка (233) с. Зубовка (308) с. Краснояриха (303) с. Шламка (385) с. Чистовка (317) с. Старое Аделяково (308) с. Новое Эштебенькино (241) с. Чувашское Эштебенькино (404) с. Артюшкино (223) д. Костюнькино (384) с. Новый Кувак (278) с. Татарское Абдикеево (474) с. Тимяшево (260) д. Старое Афонькино (413) с. Сенькино (247) д. Васильевка (223) с. Багана (399) с. Крепость-Кондурча (261) с. Туарма (268) с. Аксаково (308)

Группы по численности населения, тыс. чел., по СП 42.13330.2016	Коли чест-во в груп-пе	Общее населе-ние, тыс. чел.	Наименования сельских населенных пунктов с численностью населения более 0,05 тыс. чел. по состоянию на 01.01.2025	
			в пределах Самарско-Тольяттинской агломерации	за пределами Самарско-Тольяттинской агломерации
				д. Баландаево (349) п. Соловьёво (237)
Малые от 0,05 до 0,2 вкл.	267	28 948	с. Бахилова Поляна (138) с. Горки (186) п. Малое Томылово (159) п. Посёлок Шмидта (108) п. Новооренбургский (87) жд. разъезд Разинский (86) с. Новонатальино (89) с. Новомихайловка (195) с. Иоганесфельд (152) п. Дубовый Гай (102) п. Энергетик (198) жд. станция Курумоч (116) жд. станция Мастрюково (108) п. Новолопатинский (117) п. Домашкины Вершины (173) п. Рамушки (135) п. Формальный (163) с. Кривая Лука (185) п. Красный Ключ (132) п. Новосадовый (105) п. Кутулук (156) п. Нижненикольский (75) п. Луговой (58) п. Энергия (103) п. Язевка (119) с. Грачевка (114) с. Павловка (188) с. Филипповка (108) п. Круглинский (140) п. Поплавский (114) п. Заречье (56) п. Привет (90) с. Преображенка (178) п. Бугры (75) с. Колокольцовка (160) п. Дубовка (180) п. Новопавловка (140) д. Сытовка (74) п. Встречный (70) п. Бутковский (81) п. Карагай (55) п. Новая Вязовка (137) п. Софинский (105) п. Новоалександровка (66) п. Дубки (178) п. Украинка (73) п. Яблоневый (164) п. Яровой (130) с. Михайловка (125) п. Рига (51)	п. Седыши (131) с. Осиповка (153) с. Новотроевка (174) п. Ленинградский (168) п. Сухая Ветлянка (50) п. Гавриловский (108) п. Кутулукский (80) п. Мичуриновка (55) с. Фёдоровка (151) п. Малая Вязовка (161) п. Среднедольск (88) п. Коммунар (85) с. Новопавловка (150) п. Верхнедольск (118) с. Каралык (195) п. Кочевной (92) п. Малороссийский (195) с. Таш-Кустьяново (185) п. Малая Черниговка (98) п. Паньшино (91) п. Кочкиновка (169) п. Устряловский (126) п. Исток (147) п. Сёстры (147) п. Кошкин (55) д. Денгизбаево (136) д. Утекаево (90) с. Малое Алдаркино (67) п. Лесной (196) п. Немчанка (51) с. Мойка (58) п. Захаровка (51) п. Немчанка (75) п. Марьевка (114) с. Богдановка (173) д. Сосенка (59) п. Березняки (91) п. Комсомольский (74) с. Гостевка (165) с. Кубань Озеро (97) д. Мордвинка (90) п. Елховое Озеро (113) п. Казачий (94) с. Красное Поселение (178) д. Владимировка (58) с. Знаменка (91) с. Тукшум (77) п. Зеленогорский (142) п. Зорьки (81) д. Горностаевка (114)

Группы по численности населения, тыс. чел., по СП 42.13330.2016	Коли чест-во в груп-пе	Общее населе-ние, тыс. чел.	Наименования сельских населенных пунктов с численностью населения более 0,05 тыс. чел. по состоянию на 01.01.2025	
			в пределах Самарско-Тольяттинской агломерации	за пределами Самарско-Тольяттинской агломерации
			д. Новоурайкино (134) с. Заглядовка (92) с. Киндяково (80) д. Висловка (73) п. Булак (125) п. Малиновка (159) с. Кривое Озеро (173) п. Потаповка (151) с. Софьино (158) д. Сперанка (54) с. Озерецкое (105) с. Тростянка (181) п. Гаркино (56) п. Садовый (64) с. Брусяны (117) с. Винновка (75) с. Ермаково (96) с. Кармалы (88) с. Аскулы (84) с. Демидовка (169) п. Новые Озерки (90) п. Разбросной (70) с. Новый Ризадей (90) с. Уваровка (125) п. Взгорье (195) п. Майоровский (137) с. Смолькино (133) с. Надеждино (51) с. Губино (194) п. Лесная Поляна (64) п. Новогубинск (98) д. Новосёлки (60) д. Биринск (121) п. Новое Белоключье (62) с. Новый Тукшум (109) с. Платоновка (78) д. Сенькино (88) с. Климовка (186) д. Левашовка (69) с. Актуши (60) с. Кяхта (192)	с. Убейкино (54) п. Зелёный (55) п. Пригорки (116) д. Красный Берег (185) с. Старая Чесноковка (174) п. Зеленовский (67) п. Новая Чесноковка (79) п. Лесной (62) п. Семь Ключей (84) д. Чёрная Речка (112) с. Чувашский Байтуган (70) д. Новая Балыкла (59) п. Бузбаш (173) д. Давлеткулово (149) с. Неклюдово (115) д. Хмелевка (67) с. Степановка (100) п. Безречье (124) с. Прокопенки (197) с. Свободные Ключи (61) жд. станция Сарбай (56) п. Заовражный (98) с. Марково (79) п. Нижнегорский (181) п. Горелый Колок (108) с. Новый Маклауш (97) д. Петропавловка (88) д. Елизаветинка (63) с. Сходнево (63) д. Ерыкла (130) д. Ойкино (105) п. Алексеевка (79) д. Долиновка (130) д. Малая Романовка (68) п. Вишнёвка (51) п. Новое Тенеево (84) с. Грачёвка (78) д. Андреевка (71) с. Юмратка (123) п. Моховой (90) п. Ульяновка (137) п. Ягодный (113) д. Николаевка (63) д. Средняя Быковка (123) д. Березки (178) д. Лузановка (195) д. Левый Салаван (161) п. Ветлянка (123) п. Новая Жизнь (166) п. Песчаный Дол (151) п. Воронцовский (59) п. Крюково (120) п. Лозовой (111)

Группы по численности населения, тыс. чел., по СП 42.13330.2016	Коли чест-во в груп-пе	Общее населе-ние, тыс. чел.	Наименования сельских населенных пунктов с численностью населения более 0,05 тыс. чел. по состоянию на 01.01.2025	
			в пределах Самарско-Тольяттинской агломерации	за пределами Самарско-Тольяттинской агломерации
				с. Телешовка (51) д. Садовка (54) п. Матьян (79) п. Новоникольский (67) п. Чекалинка (194) п. Красный Мост (73) п. Нугайка (182) п. Журавлиха (180) п. Мартыновка (113) п. Ягана-Ту (85) п. Ясная Поляна (61) с. Абдул-Завод (176) п. Новомочалеевка (135) п. Передовка (131) п. Пример (169) п. Верхний Кинель (74) п. Новорысайкино (73) п. Терегель (68) с. Александровка (84) п. Вязовка (53) с. Новый Аманак (115) с. Старомансуркино (67) п. Калиновка (55) п. Нестеровка (68) п. Земледелец (64) п. Новая Точка (66) п. Сукаевка (133) п. Алимовка (66) с. Нижняя Козловка (62) с. Ендурайкино (120) п. Малые Ключи (97) п. Шаровка (82) с. Красный Городок (178) х. Вольница (64) п. Новая Елховка (88) с. Павловка (60) с. Орловка (91) п. Нива (121) п. Новая Орловка (97) с. Орловка (51) д. Гремячка (84) п. Приовражный (161) п. Иерусалимский (160) п. Высотино (120) п. Безводовка (95) с. Красная Багана (135) с. Новая Таяба (195) п. Воскресенка (85) п. Малый Нурлат (104) п. Раздолье (69) п. Советский Нурлат (193) с. Кротовка (148) п. Подлесный (67)

Группы по численности населения, тыс. чел., по СП 42.13330.2016	Коли чест-во в груп-пе	Общее населе-ние, тыс. чел.	Наименования сельских населенных пунктов с численностью населения более 0,05 тыс. чел. по состоянию на 01.01.2025	
			в пределах Самарско-Тольяттинской агломерации	за пределами Самарско-Тольяттинской агломерации
				д. Солдатские Челны (75) п. Большая Тархановка (80) жд. разъезд Кондурча (78) д. Карабикулово (117) с. Емелькино (90) п. Чухаевка (71) п. Ясная Поляна (53) д. Подлесная Андреевка (79) с. Новое Суркино (90) с. Старое Суркино (138) д. Новое Поле (59) п. Нагорный (54) п. Нижняя Туарма (71) п. Толчеречье (197) п. Красный Яр (100) д. Семеново-Шарла (178)

Примечание – Сведения о численности населения сельских населённых пунктов представлены на основе данных Росстата на 01.01.2025г., а также открытых источников, представляющих собой, как правило, разновременные данные, вплоть до переписи населения 2010г. В связи с этим, сведения о численности населения отдельных сельских населённых пунктов приводятся приблизительно.

Подраздел 8. Обоснование перечня областей нормирования

111. Настоящие Нормативы устанавливают в соответствии с частью 4 статьи 29.2 ГрК РФ совокупность расчетных показателей минимально допустимого уровня обеспеченности населения:

объектами регионального значения, относящимися к областям, указанным в части 3 статьи 14 ГрК РФ, и расчётных показателей максимально допустимого уровня территориальной доступности таких объектов для населения;

объектами местного значения муниципального района, относящимися к областям, указанным в пункте 1 части 3 статьи 19 ГрК РФ, и расчётных показателей максимально допустимого уровня территориальной доступности таких объектов для населения;

объектами местного значения городского округа, городского и сельского поселения, относящимися к областям, указанным в пункте 1 части 5 статьи 23

ГрК РФ, и расчётных показателей максимально допустимого уровня территориальной доступности таких объектов для населения;

объектами благоустройства территории, и расчётных показателей максимально допустимого уровня территориальной доступности таких объектов для населения.

112. Предмет нормирования настоящих Нормативов сформирован в виде перечня областей нормирования путем сопоставления соответствующих положений ГрК РФ и положений федерального законодательства, определяющих полномочия субъектов Российской Федерации и органов местного самоуправления и представлен в таблицах 39 и 40.

Таблица 39. Обоснование перечня областей нормирования объектами регионального значения настоящих Нормативов

№ п/п	Наименование областей нормирования в соответствии с настоящими Нормативами	Обоснование
1	Транспорт и автомобильные дороги	п. 21, 23, 130 ч. 1 ст. 44 414-ФЗ (см. прим.), ч. 3 ст. 14 ГрК
2	Образование	п. 28, 29, 31-33, 57 ч. 1 ст. 44 414-ФЗ, ч. 3 ст. 14 ГрК
3	Здравоохранение	п. 44, 47 ч. 1 ст. 44 414-ФЗ, ч. 3 ст. 14 ГрК
4	Культура и искусство	п. 38, 39 ч. 1 ст. 44 414-ФЗ
5	Социальное обслуживание	п. 49, 50, 52, 56 ч. 1 ст. 44 414-ФЗ
6	Физическая культура и спорт	п. 63 ч. 1 ст. 44 414-ФЗ, ч. 3 ст. 14 ГрК
7	Защита и предупреждение чрезвычайных ситуаций	пп. 5, 6, 65, 87, 95 ч. 1 ст. 44 414-ФЗ, ч. 3 ст. 14 ГрК
8	Поддержка сельскохозяйственного производства, развитие малого и среднего предпринимательства	п. 15 ч. 1 ст. 44 414-ФЗ
9	Организация деятельности многофункциональных центров предоставления государственных и муниципальных услуг	п. 138 ч. 1 ст. 44 414-ФЗ
10	Деятельность по накоплению (в том числе раздельному накоплению), сбору, транспортированию, обработке, утилизации,	п. 11 ч. 1 ст. 44 414-ФЗ

№ п/п	Наименование областей нормирования в соответствии с настоящими Нормативами	Обоснование
	обезвреживанию и захоронению твердых коммунальных отходов	
11	Иные области, необходимые в связи с решением вопросов регионального значения	п. 3 ч. 1 ст. 44 414-ФЗ, ч. 1 ст. 4 Федерального закона от 15.11.1997 №143-ФЗ «Об актах гражданского состояния»

Примечание – 414-ФЗ (здесь) – Федеральный закон от 21.12.2021 № 414-ФЗ «Об общих принципах организации публичной власти в субъектах Российской Федерации».

Таблица 40. Обоснование перечня областей нормирования объектами местного значения настоящих Нормативов

№ п/п	Наименование областей нормирования в соответствии с настоящими Нормативами	Уровни нормирования, обоснование		
		муниципальные районы	городские округа	городские и сельские поселения
1	Транспорт и автомобильные дороги	п. 5, 6 ч. 1 ст. 15 131-ФЗ, п. 1 ч. 3 ст. 19 ГрК	п. 5, 7 ч. 1 ст. 16 131-ФЗ, п. 1 ч. 5 ст. 23 ГрК	п. 5, 7 ч. 1 ст. 14 131-ФЗ, п. 1 ч. 5 ст. 23 ГрК
2	Образование	п. 11 ч. 1 ст. 15 131-ФЗ, п. 1 ч. 3 ст. 19 ГрК	п. 13 ч. 1 ст. 16 131-ФЗ, п. 1 ч. 5 ст. 23 ГрК	
3	Культура и искусство	п. 19, 19.1 ч. 1 ст. 15 131-ФЗ	п. 16, 17 ч. 1 ст. 16 131-ФЗ	п. 11, 12 ч. 1 ст. 14 131-ФЗ
4	Физическая культура и спорт	п. 26 ч. 1 ст. 15 131-ФЗ, п. 1 ч. 3 ст. 19 ГрК	п. 19 ч. 1 ст. 16 131-ФЗ, п. 1 ч. 5 ст. 23 ГрК	п. 14 ч. 1 ст. 14 131-ФЗ, п. 1 ч. 5 ст. 23 ГрК
5	Защита и предупреждение чрезвычайных ситуаций	п. 7, 21 ч. 1 ст. 15 131-ФЗ	п. 8, 28, 29, 32 ч. 1 ст. 16 131-ФЗ	п. 8, 23, 24, 26 ч. 1 ст. 14 131-ФЗ
6	Поддержка сельскохозяйственного производства, развитие малого и среднего предпринимательства	п. 25 ч. 1 ст. 15 131-ФЗ	п. 33 ч. 1 ст. 16 131-ФЗ	
7	Участие в организации деятельности по накоплению (в том числе раздельному	п. 14 ч. 1 ст. 15 131-ФЗ, п. 1 ч. 3 ст. 19 ГрК	п. 24 ч. 1 ст. 16 131-ФЗ, п. 1 ч. 3 ст. 19	п. 18 ч. 1 ст. 14 131-ФЗ

№ п/п	Наименование областей нормирования в соответствии с настоящими Нормативами	Уровни нормирования, обоснование		
		муниципальные районы	городские округа	городские и сельские поселения
	накоплению), сбору, транспортированию, обработке, утилизации, обезвреживанию, захоронению твердых коммунальных отходов		ГрК, п. 1 ч. 5 ст. 23 ГрК	
8	Захоронение и ритуальные услуги	п. 17 ч. 1 ст. 15 131-ФЗ	п. 23 ч. 1 ст. 16 131-ФЗ	п. 22 ч. 1 ст. 14 131-ФЗ
9	Создание условий для жилищного строительства		п. 6 ч. 1 ст. 16 131-ФЗ	п. 6 ч. 1 ст. 14 131-ФЗ
10	Массовый отдых населения		п. 20 ч. 1 ст. 16 131-ФЗ	п. 15 ч. 1 ст. 14 131-ФЗ
11	Благоустройство и озеленение		ч. 4 ст. 29.2 ГрК	ч. 4 ст. 29.2 ГрК
12	Инженерное обеспечение территорий	п. 4 ч. 1 ст. 15 131-ФЗ	п. 4 ч. 1 ст. 16 131-ФЗ, п. 1 ч. 5 ст. 23 ГрК	п. 4 ч. 1 ст. 14 131-ФЗ, п. 1 ч. 5 ст. 23 ГрК
13	Осуществление деятельности по обращению с животными без владельцев, обитающими на территории муниципального образования		п. 15 ч. 1 ст. 16.1 131-ФЗ	п. 14 ч. 1 ст. 14.1 131-ФЗ
14	Иные области, необходимых в связи с решением вопросов местного значения	п. 8.1, 16 ч. 1 ст. 15 131-ФЗ	п. 9.1, 22 ч. 1 ст. 16 131-ФЗ	п. 33.1, 17 ч. 1 ст. 14 131-ФЗ

Примечание – 131-ФЗ (здесь) – Федеральный закон от 06.10.2003 № 131-ФЗ «Об общих принципах организации местного самоуправления в Российской Федерации»

Подраздел 9. Обоснование значений нормируемых показателей

Транспорт и автомобильные дороги

113. Объекты регионального и местного значения в области транспорта и автомобильных дорог определяются на основании Федерального закона от 08.11.2007 № 257-ФЗ «Об автомобильных дорогах и о дорожной деятельности в Российской Федерации и о внесении изменений в отдельные законодательные акты Российской Федерации», Федерального закона

от 06.10.2003 № 131-ФЗ «Об общих принципах организации местного самоуправления в Российской Федерации» и иных нормативных правовых актов.

114. В области транспорта и автомобильных дорог настоящими Нормативами регулируются показатели и (или) объекты, приведённые в таблице 41.

Таблица 41. Перечень нормируемых показателей и (или) объектов регионального, местного значения в области транспорта и автомобильных дорог

№ п/п	Наименование нормируемых показателей и (или) объектов регионального, местного значения	ОРЗ	ОМЗ мун. р-на	ОМЗ гор. округа	ОМЗ поселения
1	Плотность автомобильных дорог	+	*	*	*
2	Доля автомобильных дорог с твёрдым покрытием	+	+ *	+ *	+ *
3	Доступность населённых пунктов по автомобильным дорогам с усовершенствованным покрытием	+	+	+	
4	Доступность по автомобильным дорогам с усовершенствованным покрытием общественно значимых объектов в сельских населённых пунктах		*	+	+
5	Обеспеченность населения автовокзалами и (или) автостанциями регионального и межрегионального сообщения	+			
6	Плотность магистральной улично-дорожной сети в пределах городского населенного пункта		*	+	+
7	Минимальное количество велосипедных дорожек и (или) велосипедных полос в муниципальном образовании		+	+	+ (гор. пос.)
8	Плотность сети велосипедных дорожек и (или) велосипедных полос в городских населённых пунктах			+	+
9	Уровень автомобилизации населения			+	+
10	Обеспеченность населения остановочными пунктами общественного транспорта			+	+
11	Обеспеченность площадками для межрейсового отстоя транспорта на маршрутах регулярных перевозок	+	+	+	+
12	Обеспеченность остановками школьных автобусов		+	+	
13	Обеспеченность пунктами государственного технического осмотра	+			

№ п/п	Наименование нормируемых показателей и (или) объектов регионального, местного значения	ОРЗ	ОМЗ мун. р-на	ОМЗ гор. округа	ОМЗ поселения
14	Обеспеченность пунктами выдачи государственных номерных знаков	+			

Примечание – Здесь и далее знак «+» обозначает наличие нормируемого значения для данного показателя и (или) объекта в тексте основной части Нормативов. Знак «*» обозначает рекомендацию органам местного самоуправления устанавливать собственные нормативные значения для данного показателя в МНГП при условии соблюдения ими положений частей 2 и 3 статьи 29.4 ГрК РФ.

115. Плотность автомобильных дорог применительно к автомобильным дорогам регионального и межмуниципального значения определена в настоящих Нормативах исходя из необходимости сохранения минимального современного значения аналогичного показателя. Значение показателя определено по формуле [3]:

$$\rho = \frac{\Sigma_{\text{дор.}}}{S_{\text{обл.}}} \quad [3],$$

где:

ρ – плотность автомобильных дорог регионального и межмуниципального значения, км/кв. км;

$\Sigma_{\text{дор.}}$ – общая протяжённость автомобильных дорог регионального и межмуниципального значения Самарской области, приведенная в Перечне автомобильных дорог общего пользования регионального или межмуниципального значения, утвержденном Постановлением Правительства Самарской области от 09.08.2006 № 106, км;

$S_{\text{обл.}}$ – площадь территории Самарской области по данным Росстата, кв. км.

Подставляя в формулу [3] значения, актуальные на момент разработки Нормативов, получаем:

$$\rho = \frac{7097{,}37 \text{ км}^2}{53{,}6 \text{ тыс.кв.км}^3} = 0{,}1324 \text{ кв. км}$$

Полученное в результате расчёта значение (0,1324 км/кв. км) включено в основную часть Нормативов.

[2] В редакции Перечня автомобильных дорог от 15.04.2025

[3] По данным Росстата на 01.01.2023 (www.rosstat.gov.ru)

116. В местных нормативах градостроительного проектирования муниципальных районов, городских округов, городских и сельских поселений показатель плотности автомобильных дорог определяется по аналогии с методикой, изложенной в пункте 151 настоящего подраздела в зависимости от характеристик каждого муниципального образования, применительно к автомобильным дорогам местного значения соответственно: между населёнными пунктами муниципального района, в границах городских округов, в границах населённых пунктов, входящих в состав городских и сельских поселений.

117. Доля автомобильных дорог с твёрдым покрытием принимается целевым способом в размере 100 процентов для автомобильных дорог регионального и межмуниципального значения к 2030 году с целью обеспеченности комфортных условий проживания на территории.

118. Для автомобильных дорог местного значения в городских округах значение показателя «доля автомобильных дорог с твёрдым покрытием» принято целевым способом в размере 80 и 60 процентов до 2030 года соответственно.

119. Доля автомобильных дорог с твёрдым покрытием за границами населённых пунктов, входящих в состав муниципальных районов, принята целевым способом в размере 60 процентов до 2030 года.

120. Доля автомобильных дорог с твёрдым покрытием в границах населённых пунктов, входящих в состав городских и сельских поселений, принята целевым способом в размере 50 процентов до 2030 года.

121. Доступность населённых пунктов по автомобильным дорогам с усовершенствованным покрытием устанавливается в зависимости от количества жителей в таком населённом пункте для автомобильных дорог регионального и межмуниципального значения, автомобильных дорог местного значения муниципального района, автомобильных дорог местного значения городского округа. Значения показателя определяются целевым способом в соответствии с таблицей 42.

Таблица 42. Показатели доступности населённых пунктов по автомобильным дорогам с усовершенствованным покрытием регионального и межмуниципального, местного значения

Расчётные сроки документов территориального планирования	Доступность населённых пунктов по автомобильным дорогам общего пользования с усовершенствованным покрытием в зависимости от численности жителей, минимальный процент от общей численности населения в каждой группе			
	менее 10 жит.	от 10 до 49 жит.	от 50 до 199 жит.	от 200 жит. и более
2030 год	30	60	70	100
2045 год	50	80	100	100

122. Доступность по автомобильным дорогам с усовершенствованным покрытием общественно значимых объектов в сельских населённых пунктах определена целевым способом в размере 100 % до 2045 года с дифференциацией по группам населённых пунктов по численности населения в соответствии с таблицей 43.

Таблица 43. Показатели доступности общественно значимых объектов в сельских населённых пунктах по автомобильным дорогам в границах населённого пункта с усовершенствованным покрытием, минимальный процент от общего количества объектов в населённом пункте

Расчётные сроки документов территориального планирования	Доступность по автомобильным дорогам общего пользования с усовершенствованным покрытием общественно значимых объектов в сельских населённых пунктах в зависимости от численности жителей, минимальный процент от общего количества объектов в населённом пункте			
	менее 10 жит.	от 10 до 49 жит.	от 50 до 199 жит.	от 200 жит. и более
2030 год	50	60	70	100
2045 год	80	100	100	100

123. Показатель обеспеченности населения автовокзалами и автостанциями регионального и межрегионального сообщения определён целевым способом исходя из необходимости обеспечения региона в целом и каждого муниципального района, городского округа как минимум одним соответствующим объектом.

Максимально допустимый уровень территориальной доступности (транспортной доступности) автовокзалов и автостанций принят 45 минут в соответствии с приложением 4 к Методическим рекомендациям по подготовке

нормативов градостроительного проектирования, утвержденным приказом Минэкономразвития России от 15.02.2021 № 71.

124. Магистральная улично-дорожная сеть – это сеть магистральных улиц и дорог населённого пункта. Плотность магистральной улично-дорожной сети определяется как соотношение суммарной протяжённости всех магистральных улиц и дорог в границах заданной территории и площади этой территории. Показатель плотности магистральной улично-дорожной сети определяется исходя из графической схемы, приведённой на рисунке 9.

Рисунок 9. Расчётная схема показателя минимальной плотности магистральной улично-дорожной сети для территорий населённых пунктов

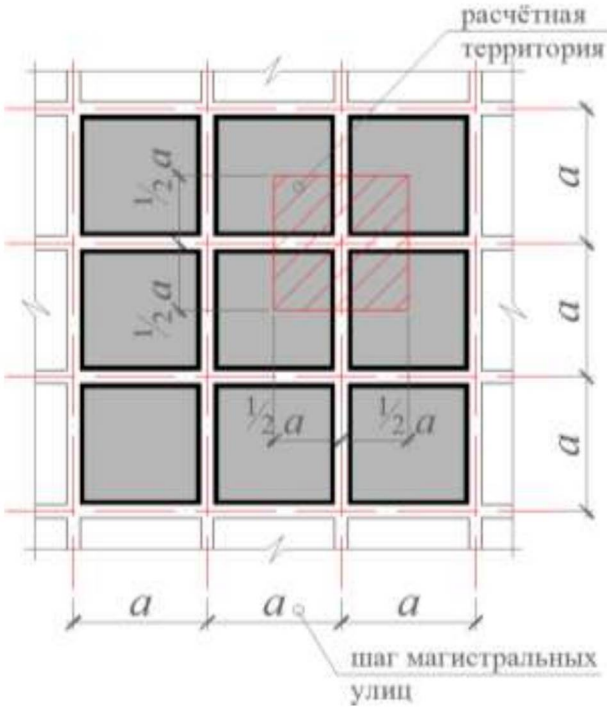

a – шаг магистральных улиц населённого пункта для данного типа застройки

На рисунке 9 сеть магистральных улиц, проходящих в меридиональном и широтном направлении с шагом а, образует расчётные «квадраты» со стороной а, являющиеся зоной влияния магистралей широтного и меридионального направления с суммарной длиной 2а. Отсюда показатель плотности магистральной улично-дорожной сети определяется по формуле [4]:

$$\rho_{\text{МУДС}} = \frac{2a}{a^2}\,[4],$$

где:

$\rho_{\text{МУДС}}$ – это плотность магистральной улично-дорожной сети, км/кв. км;

a – шаг сети магистральных улиц, км

В соответствии с п. 5.2.5 СП 396.1325800.2018, шаг сети магистральных улиц на территориях жилой многоквартирной застройки следует принимать в размере 300 – 500 м. Для расчёта минимальной плотности в зоне застройки среднеэтажными жилыми домами и зоне застройки многоэтажными жилыми домами примем максимально допустимое значение 500 м.

Шаг сети магистральных улиц на территории, занятой преимущественно индивидуальной и малоэтажной жилой застройкой, принимается исходя из необходимости соблюдения требований таблицы 1 социального стандарта транспортного обслуживания населения при осуществлении перевозок пассажиров и багажа автомобильным транспортом и городским наземным электрическим транспортом, утвержденного распоряжением Минтранса Российской Федерации от 31.01.2017 № НА-19-р в размере 1400 м.

Шаг магистральных улиц в общественно-деловых зонах принимается по аналогии по минимальной величине шага магистральных улиц в зонах многоквартирной застройки в размере 300 м.

Подставляя приведённые значения в формулу [4], получим следующие значения $\rho_{МУДС}$:

для жилой многоквартирной застройки среднеэтажными и многоэтажными домами при шаге магистральных улиц 0,5 км – 4,0 км/кв. км;

для индивидуальной и малоэтажной жилой застройки при шаге магистральных улиц 1,4 км – 1,4 км/кв. км;

для общественно-деловой застройки при шаге магистральных улиц 0,3 км – 6,[6] км/кв. км, примем 6,5 км/кв. км.

Ввиду того, что застройка городов, как правило, характеризуется сложным функциональным использованием, в состав основной части настоящих Нормативов включается также усреднённый показатель плотности для смешанной общественно-жилой застройки городского центра, определяемый на основе показателей плотности сети для многоквартирного жилья и общественно-деловых зон, исходя из того, что до 30% территории городских центров сформирована общественно-деловой застройкой, а 70 % – многоквартирной жилой. Значение такого показателя составит 4,75 км/кв. км.

Плотность магистральной улично-дорожной сети нормируется только в городских населённых пунктах.

125. Минимальное количество велосипедных дорожек и (или) велосипедных полос принимается целевым способом в размере 1 (одной)

велосипедной дорожки и (или) велосипедной полосы на муниципальное образование. Выбор типа велосипедной инфраструктуры (велосипедная дорожка или велосипедная полоса) не определяется настоящими Нормативами, и зависит от особенностей застройки, рельефа, финансовых возможностей и иных факторов.

126. Плотность сети велосипедных дорожек и (или) велосипедных полос в городских населённых пунктах определяется как соотношение суммарной протяжённости всех велосипедных дорожек и велосипедных полос в границах заданной территории и площади этой территории. В настоящих Нормативах принято, что минимальный показатель плотности велосипедных дорожек и (или) велосипедных полос определяется по той же расчётной схеме, что и плотность магистральных улиц в городском населённом пункте (рис. 9), при этом значение ***a*** принимается равным 1,0 км Такое значение ***a*** позволяет обеспечить пешеходную доступность велосипедной дорожки и (или) велосипедной полосы в размере 500 метров и создать комфортные условия пешеходного доступа от мест проживания и работы к объектам велосипедной инфраструктуры. Значение минимальной плотности сети велосипедных дорожек и (или) велосипедных полос определяем по аналогии с формулой [4] в размере 2,0 км/кв. км. Минимальная плотность сети велосипедных дорожек и (или) велосипедных полос в городских населённых пунктах нормируется только применительно к зонам наиболее плотной жилой и общественно-деловой застройки, указанным в основной части настоящих Нормативов.

127. Уровень автомобилизации населения определяется как отношение автомобилей, находящихся в собственности населения, на 1000 жителей. В настоящих Нормативах уровень автомобилизации населения установлен на основе имеющихся данных учёта автотранспорта территориальным органом ФНС и прогноза изменения уровня автомобилизации на период до 2045 года. Сведения о количестве автотранспорта, зарегистрированном на территории Самарской области, на основе данных ФНС представлены в таблице 44.

Таблица 44. Количество автотранспорта, зарегистрированного на территории Самарской области в целом по данным территориального органа ФНС

Наименование объекта налогообложения	Количество единиц автотранспорта по видам собственников в ретроспективе за 2020-2024 гг.				
	2020	2021	2022	2023	2024
	Физические лица (в том числе, зарегистрированных в качестве индивидуальных предпринимателей)				
Автомобили легковые (с любой мощностью двигателя), ед.	1002671	1011622	986346	1009873	1022303
Мотоциклы и мотороллеры (с любой мощностью двигателя), ед.	18117	18179	17705	18048	17717
Автобусы (с любой мощностью двигателя), ед.	9143	8540	7867	7373	6796
Грузовые автомобили (с любой мощностью двигателя), ед.	67489	69106	67300	66743	66380
	Юридические лица				
Автомобили легковые (с любой мощностью двигателя), ед.	50325	46822	45040	45194	48058
Мотоциклы и мотороллеры (с любой мощностью двигателя), ед.	839	524	469	420	334
Автобусы (с любой мощностью двигателя), ед.	7776	7177	6777	6410	6548
Грузовые автомобили (с любой мощностью двигателя), ед.	40783	42392	42170	44310	45735

Среднее количество автомобилей, находящихся в собственности граждан за период с 2020 по 2024 гг. составляет, таким образом, 1 006 563 ед.

Средний показатель автомобилизации за тот же период представлен в таблице 45.

Таблица 45. Средние характеристики автопарка в собственности граждан Самарской области в ретроспективе за 2020 – 2024 гг.

Показатель, ед. изм	Значения показателей в ретроспективе за 2020-2024 гг.					Среднее значение за 2020 – 2024 гг.
	2020	2021	2022	2023	2024	
Автомобили легковые, ед.	1 002 671	1 011 622	986 346	1 009 873	1 022 303	1 006 563
Население области на конец года, чел.	3 183 851	3 164 384	3 142 683	3 127 842	3 112 566	3 146 265
Автомобилизация населения, авт./1000 жит.	314,9	319,7	313,9	322,9	328,4	320,0

Из таблицы 45 следует, что при небольшом увеличении численности автопарка (на 2,0 % за пять лет), показатель автомобилизации вырос за тот же период на 4,3 % за счёт снижения на 2,3 % численности населения. Учитывая крайне небольшие колебания указанных показателей, сохранение на долгосрочную перспективу негативных демографических показателей, имеющиеся тенденции старения автопарка, уровень автомобилизации принят в размере 355 авт./1000 жит. к 2035 году и 380 авт./1000 жит. к 2045 году.

128. Обеспеченность населения остановочными пунктами общественного транспорта определяется на основе пункта 11.25 СП 42.13330-2016 в размере не более 600 метров для автобусов, троллейбусов и трамваев как наибольшее значение из приведённых в п. 11.25. Объектом нормирования является объект местного значения – остановка общественного транспорта, ввиду этого единица измерения – количество остановок на 600 метров протяжённости линии общественного транспорта, которое не должно быть менее 1,0. Территориальная доступность остановочных пунктов общественного транспорта определяется на основании положений таблицы 1 социального стандарта транспортного обслуживания населения при осуществлении перевозок пассажиров и багажа автомобильным транспортом и городским наземным электрическим транспортом,

утвержденного распоряжением Минтранса Российской Федерации от 31.01.2017 № НА-19-р и п. 11.24 СП 42.13330.2016.

Для отдельных объектов нормируется расстояние кратчайшего пешеходного пути следования в зависимости от категории объекта от ближайшей к остановочному пункту точки границы земельного участка, на котором расположен объект, до ближайшего остановочного пункта, который обслуживается муниципальным маршрутом регулярных перевозок пассажиров и багажа автомобильным транспортом и городским наземным электрическим транспортом (см. таблицу 46).

Таблица 46. Рекомендуемое расстояние кратчайшего пешеходного пути следования от ближайшей к остановочному пункту точки границы земельного участка, на котором расположен объект, до ближайшего остановочного пункта, который обслуживается муниципальным маршрутом регулярных перевозок пассажиров и багажа автомобильным транспортом и городским наземным электрическим транспортом (извлечения из социального стандарта транспортного обслуживания населения при осуществлении перевозок пассажиров и багажа автомобильным транспортом и городским наземным электрическим транспортом, утвержденного распоряжением Минтранса Российской Федерации от 31.01.2017 № НА-19-р и п. 11.24 СП 42.13330.2016) (справочно)

Наименование объекта	Максимальное рекомендованное расстояние, м
Многоквартирный дом	400
Индивидуальный жилой дом	700
Предприятия торговли с площадью торгового зала 1000 кв. м и более	400
Поликлиники и больницы муниципальной, региональной и федеральной системы здравоохранения, учреждения (отделения) социального обслуживания граждан	300
Терминалы внешнего транспорта	300
Объекты массового посещения	250
Проходные промышленных и коммунально-складских предприятий в производственных и коммунально-складских зонах	400
Главный вход объектов массового посещения в зонах массового отдыха и спорта	800

129. Обеспеченность площадками для межрейсового отстоя транспорта на маршрутах регулярных перевозок определяется целевым способом исходя из соотношения «один маршрут – одна площадка» с допустимым совмещением площадок разных маршрутов при низкой интенсивности движения.

130. Обеспеченность остановочными пунктами школьных автобусов определяется в зависимости от маршрута автобуса. Требования к организации такого остановочного пункта и к его территориальной доступности установлены в п. 10.5 СП 42.13330-2016 и в СП 2.4.3648-20 «Санитарно-эпидемиологические требования к организациям воспитания и обучения, отдыха и оздоровления детей и молодежи», утвержденных постановлением Главного государственного санитарного врача Российской Федерации от 28.09.2020 № 28. Транспортному обслуживанию (до образовательной организации и обратно) подлежат обучающиеся общеобразовательных организаций и воспитанники дошкольных организаций, расположенных в сельской местности, проживающие на расстоянии свыше 1 км от организации. Расстояние транспортного обслуживания не должно превышать 30 километров в одну сторону. Пешеходный подход обучающихся от жилых зданий к месту сбора на остановке должен быть не более 500 м. Для сельских районов допускается увеличение радиуса пешеходной доступности до остановки до 1 км.

131. Обеспеченность пунктами государственного технического осмотра определена на основании Приказа министерства экономического развития, инвестиций и торговли Самарской области от 16.12.2016 № 284 «Об утверждении нормативов минимальной обеспеченности населения пунктами технического осмотра транспортных средств для Самарской области и входящих в ее состав муниципальных образований и о признании утратившим силу приказа министерства экономического развития, инвестиций и торговли Самарской области от 28.05.2012 № 108 «Об утверждении нормативов минимальной обеспеченности населения пунктами технического осмотра транспортных средств для Самарской области и входящих в ее состав муниципальных образований», выполненного на основе Методики расчета нормативов минимальной обеспеченности населения пунктами технического осмотра для субъектов Российской Федерации и входящих в их состав муниципальных образований, утвержденной постановлением Правительства

Российской Федерации от 22.12.2011 № 1108. Ввиду специфики документа он приведён в качестве ссылочной нормы в примечаниях к таблице.

132. Обеспеченность пунктами выдачи государственных номерных знаков определяется в соответствии с приложением 4 к Методическим рекомендациям по подготовке нормативов градостроительного проектирования, утвержденным приказом Минэкономразвития России от 15.02.2021 № 71.

133. Расчётная ширина улиц и дорог в красных линиях в отношении территорий исторических поселений определяется в настоящих Нормативах на основании примечания 14 к таблице 11.2 и примечания 8 к таблице 11.2а СП 42.13330.2016 и принята в размере исторически сложившейся ширины. Перечень исторических поселений регионального значения, имеющих особое значение для истории и культуры Самарской области утвержден Постановлением Правительства Самарской области от 12.04.2018 № 189.

134. В части организации парковок автомобилей, электромобилей, велосипедов и СИМ настоящими Нормативами регулируются показатели и (или) объекты, приведённые в таблице 47.

Таблица 47. Перечень нормируемых показателей и (или) объектов местного значения в области транспорта и автомобильных дорог в части организации парковок автомобилей, электромобилей, велосипедов и СИМ

№ п/п	Наименование нормируемых показателей и (или) объектов местного значения	ОМЗ мун. р-на	ОМЗ гор. округа	ОМЗ поселения
1	минимально допустимое количество машино-мест для парковки легковых автомобилей на стоянках автомобилей, размещаемых в непосредственной близости от отдельно стоящих объектов капитального строительства в границах жилых и общественно-деловых зон	*	+	+
2	минимально допустимое количество машино-мест для парковки легковых автомобилей на стоянках автомобилей, размещаемых у границ лесопарков, зон отдыха и курортных зон	*	+	+
3	минимальное количество машино-мест для парковки электромобилей, оборудованных зарядными устройствами	*	+	+

Примечание – В МНГП Кинель-Черкасского муниципального района могут быть установлены показатели минимально допустимого количества машино-мест для парковки на межселенных территориях района при условии соблюдения положений частей 2 и 3 статьи 29.4 ГрК РФ.

135. Включение в состав РНГП показателей обеспеченности населения местами для хранения личного автотранспорта жителей многоквартирных домов обосновано положениями приказа Минстроя России от 23.04.2025 № 250/пр «О расчетных показателях, не указанных в частях 1, 3 и 4 статьи 29.2 Градостроительного кодекса Российской Федерации и подлежащих установлению в региональных нормативах градостроительного проектирования», пунктов 11.3, 11.31, 11.32, 11.33 СП 42.13330.2016.

Минимально допустимое количество машино-мест для парковки легковых автомобилей на стоянках автомобилей, размещаемых в непосредственной близости от отдельно стоящих объектов капитального строительства в границах жилых и общественно-деловых зон, а также иных функциональных зон определяется на основе приложения Ж СП 42.13330.2016.

В отношении многоквартирных домов значение нормативного показателя принято по расчётной формуле [5]:

$$F = \frac{N \times f}{1000} \qquad [5],$$

где:

F – количество мест для хранения личного автотранспорта жителей многоквартирных домов, ед.;

N – количество жителей, определяемое по формуле [2], чел.;

f – показатель автомобилизации населения, принятый в размере 355 автомобилей на 1000 жит., исходя из сроков реализации документации по планировке территории условно соответствующим прогнозной автомобилизации на 2035 год (см. выше).

Подставив значение f и N по формуле [2], получим расчётную формулу [1], приведённую в основной части настоящих Нормативов:

$$F = \frac{N \times f}{1000} = 0{,}355 \times N = \frac{0{,}355 \times \Sigma_{ж.ф.}}{k},$$

где:

Σ ж.ф. – суммарная общая площадь квартир на рассчитываемой территории, кв. м;

k – расчётная жилищная обеспеченность, кв. м/чел., принимаемая по таблице 24 настоящих Нормативов.

Минимально допустимое количество машино-мест для парковки легковых автомобилей на стоянках автомобилей, размещаемых у границ лесопарков, зон отдыха и курортных зон определяется с учётом приложения Ж СП 42.13330.2016.

Минимальное количество машино-мест для парковки электромобилей, оборудованных зарядными устройствами, на стоянках автомобилей определяется на основании п. 11.44 СП 42.13330.2016 и таблицы П.1 Приложения П СП 396.1325800.2018, в количестве не менее 5 % общего числа машино-мест, в том числе не менее одной стандартной зарядной станции на объект.

Минимально допустимое количество мест для парковки велосипедов и СИМ, приведённых в таблице 21, в общем случае принято на основании количества машино-мест на парковках автомобилей при тех же нормируемых объектах с повышающим коэффициентом 2,0 в общем случае, с изменением в

меньшую или большую сторону в зависимости от характера работы объекта, наличия потоков доставщиков товаров, курьеров, возрастного состава большинства потребителей, характера использования велосипедов и СИМ и т.п. факторов, определяемых экспертным путём.

Показатель мест постоянного хранения личных велосипедов и СИМ жителей многоквартирных домов обоснован экспертным путём исходя из обеспечения 80 % квартир.

Показатель вместимости гостевых стоянок велосипедов и СИМ, предназначенных для посетителей многоквартирных домов обоснован экспертным путём исходя из обеспеченности 1/10 от общего числа квартир, в основном для обслуживания служб доставки и курьеров, использующих в своей работе велосипеды и СИМ.

Максимально допустимый уровень территориальной доступности парковок легковых автомобилей (кроме парковок жилых домов) приведён на основании п. 11.36 СП 42.13330.2016, иных положений, а в случаях, не установленных в нормативных правовых актах – не более 500 метров, как расстояние максимально допустимого пешего подхода от парковки к объекту.

Для г. Самары и г. Тольятти этот показатель принят преимущественно равным пешему подходу от остановок общественного транспорта с тем, чтобы не создавать приоритет использованию легкового автомобиля в обслуживании застройки.

Максимально допустимый уровень территориальной доступности стоянок для велосипедов и СИМ принят целевым способом в размере 100 метров для г. Самары и г. Тольятти и 50 метров для других территорий области для того, чтобы предоставить максимально комфортные условия подъезда к нормируемым объектам с помощью велосипедов и СИМ по сравнению с автомобильным транспортом.

136. Максимально допустимый уровень территориальной доступности машино-мест для парковки электромобилей, оборудованных зарядными устройствами, на стоянках автомобилей принимается по аналогии с парковками

легковых автомобилей в отношении отдельно стоящих объектов капитального строительства, границ лесопарков, зон отдыха и курортных зон (таблица 21).

Образование

137. Объекты регионального и местного значения в области образования определены на основании Федерального закона от 29.12.2012 № 273-ФЗ «Об образовании в Российской Федерации» и Федерального закона от 06.10.2003 № 131-ФЗ «Об общих принципах организации местного самоуправления в Российской Федерации».

138. Организация предоставления общедоступного и бесплатного дошкольного, начального общего, основного общего, среднего общего образования по основным общеобразовательным программам, организация предоставления дополнительного образования детей, создание условий для осуществления присмотра и ухода за детьми, содержания детей в муниципальных образовательных организациях, а также осуществление в пределах своих полномочий мероприятий по обеспечению организации отдыха детей в каникулярное время, включая мероприятия по обеспечению безопасности их жизни и здоровья, относятся к полномочиям органов местного самоуправления муниципального района, городского округа.

139. В области образования настоящими Нормативами регулируются показатели и (или) объекты, приведённые в таблице 48.

Таблица 48. Перечень нормируемых показателей и (или) объектов регионального, местного значения в области образования

№ п/п	Наименование нормируемых показателей и (или) объектов регионального, местного значения	ОРЗ	ОМЗ мун. р-на	ОМЗ гор. округа	ОМЗ поселения
1	Обеспеченность населения организациями среднего профессионального образования	+			
2	Обеспеченность населения местами в общежитиях профессиональных образовательных организаций	+			
3	Организации отдыха детей и их оздоровления	+			
4	Обеспеченность населения общеобразовательными организациями		+	+	
5	Обеспеченность населения дошкольными образовательными организациями		+	+	
6	Обеспеченность населения организациями дополнительного образования детей		+	+	
7	Обеспеченность населения услугами центров психолого-педагогической, медицинской и социальной помощи		+	+	

Примечание – Здесь знак «+» обозначает наличие нормируемого значения для данного показателя и (или) объекта в тексте основной части Нормативов.

140. Значения расчётных показателей минимально допустимого уровня обеспеченности и максимально допустимого уровня территориальной доступности объектами образования в отношении профессиональных образовательных организаций, организаций дополнительного образования детей, детских школ искусств, центров психолого-педагогической, медицинской и социальной помощи обоснованы положениями Методических рекомендаций по развитию сети образовательных организаций и обеспеченности населения услугами таких организаций, включающие требования по размещению организаций сферы образования, в том числе в сельской местности, исходя из норм действующего законодательства Российской Федерации, с учетом возрастного состава и плотности населения, транспортной инфраструктуры и других факторов, влияющих на доступность и обеспеченность населения услугами сферы образования, утвержденных Минобрнауки России 04.05.2016 № АК-15/02вн.

141. Значения расчётных показателей минимально допустимого уровня обеспеченности и максимально допустимого уровня территориальной доступности объектами образования в отношении дошкольных образовательных и общеобразовательных организаций обоснованы положениями СП 42.13330.2016 (приложение Д) на основании значений численности населения в соответствующей возрастной группе, полученного в результате прогноза развития демографической ситуации в Самарской области на период до 2044 года, выполненного в ходе подготовки проекта настоящих Нормативов. При этом полученное значение по возрастной группе школьников увеличено на повышающий коэффициент 1,1 с учётом имеющейся острой нехватки мест в общеобразовательных учреждениях.

142. Максимально допустимый уровень территориальной доступности образовательных организаций приняты в размере 500 м в г.н.п. и 1000 м в с.н.п. на основании положений пункта 2.1.2 СП 2.4.3648-20, в соответствии с которым расстояние от организаций, реализующих программы дошкольного, начального общего, основного общего и среднего общего образования до жилых зданий должно быть не более 500 м в городах, в условиях стесненной городской застройки – 800 м, а в сёлах 1000 м. Расстояние транспортного обслуживания в сёлах не должно превышать 30 км в одну сторону.

Здравоохранение

143. Объекты регионального значения в области здравоохранения определены на основании Федерального закона от 21.11.2011 № 323-ФЗ «Об основах охраны здоровья граждан в Российской Федерации», Федерального закона от 06.10.2003 № 131-ФЗ «Об общих принципах организации местного самоуправления в Российской Федерации» и закона Самарской области от 03.10.2014 № 82-ГД «Об отдельных вопросах в сфере охраны здоровья граждан в Самарской области».

144. В области здравоохранения настоящими Нормативами регулируются показатели и (или) объекты, приведённые в таблице 49.

Таблица 49. Перечень нормируемых показателей и (или) объектов регионального значения в области здравоохранения

№ п/п	Наименование нормируемых показателей и (или) объектов регионального, местного значения	ОРЗ	ОМЗ мун. р-на	ОМЗ гор. округа	ОМЗ поселения
1	Обеспеченность населения медицинскими организациями, оказывающими медицинскую помощь в амбулаторных условиях и условиях дневного стационара	+			
2	Обеспеченность населения медицинскими организациями, оказывающими медицинскую помощь в амбулаторных условиях, в стационарных условиях и условиях дневного стационара	+			
3	Обеспеченность населения медицинскими организациями, оказывающими медицинскую помощь в стационарных условиях и условиях дневного стационара	+			
4	Обеспеченность населения станциями скорой медицинской помощи	+			

Примечание – Здесь знак «+» обозначает наличие нормируемого значения для данного показателя и (или) объекта в тексте основной части Нормативов.

145. Для определения расчётных показателей объектов здравоохранения использовались следующие нормативные акты федеральных органов исполнительной власти:

1) Методические рекомендации о применении нормативов и норм ресурсной обеспеченности населения в сфере здравоохранения, утвержденные приказом Министерства здравоохранения Российской Федерации от 20.04.2018 № 182 (далее – Рекомендации-182);

2) Требования к размещению медицинских организаций государственной системы здравоохранения и муниципальной системы здравоохранения исходя из потребностей населения, утвержденные приказом Министерства здравоохранения Российской Федерации от 27.02.2016 № 132н (далее – Требования-132н).

146. В целях соблюдения этапов оказания медицинской помощи, планирования рационального размещения медицинских организаций в зависимости от административно-территориальной принадлежности и вида

оказываемой медицинской помощи, организации могут быть распределены по трем уровням:

а) первый уровень – медицинские организации, оказывающие населению муниципального образования, на территории которого расположены: первичную медико-санитарную помощь и (или) паллиативную медицинскую помощь и (или) скорую, в том числе скорую специализированную медицинскую помощь, и (или) специализированную (за исключением высокотехнологичной) медицинскую помощь;

б) второй уровень – медицинские организации, имеющие в своей структуре отделения и (или) центры, оказывающие преимущественно специализированную (за исключением высокотехнологичной) медицинскую помощь населению нескольких муниципальных образований по широкому перечню профилей медицинской помощи, и (или) диспансеры (противотуберкулезные, психоневрологические, наркологические и иные);

в) третий уровень – медицинские организации, имеющие в своей структуре подразделения, оказывающие высокотехнологичную медицинскую помощь.

147. Требования-132н устанавливают показатели доступности ряда медицинских организаций и допускают их корректировку с учётом транспортной доступности. В пп. 2 – 4 Требований-132н даны указания по территориальной доступности объектов здравоохранения в зависимости от характера оказываемой ими помощи. Требования к размещению медицинских организаций представлены в приложении к Требованиям-132н. Приложение является непосредственной основой для включения показателей в основную часть настоящих Нормативов.

148. Амбулатории, в т.ч. врачебные, или центры (отделения) общей врачебной практики (семейной медицины) обслуживают группы населения от 2,0 до 10,0 тыс. жит., проживающие в пределах часовой транспортной доступности. В Требованиях 132-н оговаривается, что в городах с населением от 10,0 до 20,0 тыс. жит. допускается размещать как амбулатории, так и

поликлиники (по решению уполномоченных органов в области здравоохранения). Поликлиники для взрослых размещаются на территориях с численностью обслуживаемого населения 20,0 – 50,0 тыс. жит. Расчётный показатель обеспеченности для территорий принят в результате деления численности населения на минимальное значение, установленное требованиями с последующим округлением в большую сторону.

149. Размещение бригад скорой медицинской помощи обосновано положениями п. 8 – 9 Рекомендаций-182.

Культура и искусство

150. Полномочия органов государственной власти субъектов федерации и органов местного самоуправления в области культуры и искусства определены статьей 40 Основ законодательства Российской Федерации о культуре, утвержденных Верховным Советом России от 09.10.1992 № 3612-1; Федеральным законом от 29.12.1994 № 78-ФЗ «О библиотечном деле», Федеральным законом от 26.05.1996 № 54-ФЗ «О Музейном фонде Российской Федерации и музеях в Российской Федерации» и Федеральным законом от 06.10.2003 № 131-ФЗ «Об общих принципах организации местного самоуправления в Российской Федерации».

151. В области культуры настоящими Нормативами регулируются показатели и (или) объекты, приведённые в таблице 50.

Таблица 50. Перечень нормируемых показателей и (или) объектов регионального, местного значения в области культуры

№ п/п	Наименование нормируемых показателей и (или) объектов регионального, местного значения	ОРЗ	ОМЗ мун. р-на	ОМЗ гор. округа	ОМЗ поселения
1	Обеспеченность населения библиотеками	+	+	+	+
2	Обеспеченность населения музеями	+	+	+	+
3	Обеспеченность населения театрами	+	+	+	
4	Обеспеченность населения концертными залами	+	+	+	
5	Обеспеченность населения цирками	+		+	
6	Обеспеченность населения центрами культурного развития		+		
7	Обеспеченность населения учреждениями клубного типа			+	+
8	Обеспеченность населения парками культуры и отдыха			+	+
9	Обеспеченность населения кинозалами		+	+	

Примечание – Здесь знак «+» обозначает наличие нормируемого значения для данного показателя и (или) объекта в тексте основной части Нормативов.

152. В основной части настоящих Нормативов показатели минимально допустимого уровня обеспеченности населения объектами регионального и местного значения в области культуры и максимально допустимого уровня территориальной доступности таких объектов для населения определены по Методическим рекомендациям органам государственной власти субъектов Российской Федерации и органам местного самоуправления о применении нормативов и норм оптимального размещения организаций культуры и обеспеченности населения услугами организаций культуры, утвержденным Распоряжением Минкультуры России от 18.11.2025 № Р-494.

Социальное обслуживание

153. Полномочия органов государственной власти субъектов федерации в области социального обслуживания определены федеральным законом от 28.12.2013 № 442-ФЗ «Об основах социального обслуживания граждан в Российской Федерации».

154. В области социального обслуживания настоящими Нормативами регулируются показатели и (или) объекты, приведённые в таблице 51.

Таблица 51. Перечень нормируемых показателей и (или) объектов регионального значения в области социального обслуживания

№ п/п	Наименование нормируемых показателей и (или) объектов регионального, местного значения	ОРЗ	ОМЗ мун. р-на	ОМЗ гор. округа	ОМЗ поселения
1	Обеспеченность населения организациями, осуществляющими стационарное социальное обслуживание	+			
2	Обеспеченность населения организациями, осуществляющими полустационарное социальное обслуживание	+			
3	Обеспеченность населения организациями, осуществляющими социальное обслуживание на дому	+			
4	Обеспеченность населения организациями, предоставляющими срочные социальные услуги	+			

Примечание – Здесь знак «+» обозначает наличие нормируемого значения для данного показателя и (или) объекта в тексте основной части Нормативов.

155. В основной части настоящих Нормативов показатели минимально допустимого уровня обеспеченности населения объектами регионального значения в области социального обслуживания определены по Методическим рекомендациям по расчету потребностей субъектов Российской Федерации в развитии сети организаций социального обслуживания, утвержденным Приказом Минтруда России от 24.11.2011 № 934н.

156. Показатели максимально допустимого уровня территориальной доступности объектов социального обслуживания для населения определены по пп. 32 и 33 Методических рекомендаций по развитию сети организаций социального обслуживания в субъектах Российской Федерации и обеспеченности социальным обслуживанием получателей социальных услуг, в том числе в сельской местности, утвержденных Приказом Минтруда России от 05.05.2016 № 219.

Физическая культура и спорт

157. Объекты регионального и местного значения в области физической культуры и спорта определены на основании Федерального закона от 04.12.2007 № 329-ФЗ «О физической культуре и спорте в Российской Федерации», Федерального закона от 06.10.2003 № 131-ФЗ «Об общих принципах организации местного самоуправления в Российской Федерации».

158. В области физической культуры и спорта настоящими Нормативами регулируются показатели и (или) объекты, приведённые в таблице 52.

Таблица 52. Перечень нормируемых показателей и (или) объектов регионального, местного значения в области физической культуры и спорта

№ п/п	Наименование нормируемых показателей и (или) объектов регионального, местного значения	ОРЗ	ОМЗ мун. р-на	ОМЗ гор. округа	ОМЗ поселения
1	Усреднённый норматив единовременной пропускной способности ($ЕПС_{норм}$)	+	+	+	+
2	Обеспеченность населения территорией, занимаемой физкультурно-спортивными сооружениями			+	+
3	Обеспеченность населения различными спортивными сооружениями и объектами	+	+	+	+

Примечание – Здесь знак «+» обозначает наличие нормируемого значения для данного показателя и (или) объекта в тексте основной части Нормативов.

159. В соответствии с Рекомендованными нормативами и нормами обеспеченности населения объектами спортивной инфраструктуры, утвержденными Приказом Минспорта России от 19.08.2021 № 649, для таких объектов, как спортивные залы, физкультурно-оздоровительные комплексы открытого типа, малые спортивные площадки, универсальные спортивные игровые площадки, уличные тренажеры устанавливается радиус пешеходной доступности в размере 1000 метров.

160. Для таких объектов, как стадионы, плавательные бассейны, крытые спортивные объекты с искусственным льдом, физкультурно-спортивные комплексы (крытые) устанавливается транспортная доступность (на общественном транспорте) в размере не более 30 минут для городов с численностью населения более 100 тыс. чел., не более 60 минут для г.н.п. с численностью населения от 5,0 до 100 тыс. чел., не более 90 минут для сельской

местности. При этом для сельских поселений норматив доступности не устанавливался ввиду того, что 90-минутная доступность объекта означает, что территория всего сельского поселения перекрывается радиусом доступности.

161. Номенклатура объектов спортивной инфраструктуры, рекомендуемых в Нормативах и нормах обеспеченности населения объектами спортивной инфраструктуры и их транспортной доступности, приведена в таблице 53.

Таблица 53. Рекомендуемые объекты спортивной инфраструктуры для городов и сёл Самарской области в соответствии с Нормативами и нормами обеспеченности населения объектами спортивной инфраструктуры и их транспортной доступности, утвержденными Приказом Минспорта России от 19.08.2021 № 649 (справочно)

Численность населения в населённом пункте	Объекты спортивной инфраструктуры, рекомендуемые для размещения на территории населенного пункта
от 50 до 500 человек	Универсальные игровые спортивные площадки (25 х 15 м); малые спортивные площадки, в том числе для занятий воздушной силовой атлетикой – воркаут (8 х 5 м); объекты рекреационной инфраструктуры, приспособленные для занятий физической культурой и спортом; спортивные залы, в том числе в образовательных учреждениях, расположенных в данном населенном пункте.
от 500 до 5 000 человек	Универсальные игровые спортивные площадки (25 х 15 м); малые спортивные площадки с возможностью выполнения нормативов комплекса ГТО и (или) для занятий воздушной силовой атлетикой – воркаут (8 х 5 м); физкультурно-оздоровительные комплексы открытого типа (ФОКОТ); спортивные залы, в том числе в образовательных учреждениях, расположенных в данном населенном пункте (универсальный игровой зал с площадками для мини-футбола – 42 х 25 м и для баскетбола/волейбола 28 х 15 м); объекты рекреационной инфраструктуры, приспособленные для занятий физической культурой и спортом.
от 5 000 до 30 000 человек	Универсальные игровые спортивные площадки (25 х 15 м); малые спортивные площадки с возможностью выполнения нормативов комплекса ГТО и (или) для занятий воздушной силовой атлетикой – воркаут (8 х 5 м); физкультурно-оздоровительные комплексы открытого типа (ФОКОТ); спортивные залы, в том числе в образовательных учреждениях, расположенных в данном населенном пункте (универсальный игровой зал с площадками для мини-футбола – 42 х 25 м и для баскетбола/волейбола 28 х 15 м); ледовый каток; крытый плавательный бассейн (с ванной не менее 25 м и 6 дорожками); стадион; объекты городской и рекреационной инфраструктуры, приспособленные для занятий физической культурой и спортом.

Численность населения в населённом пункте	Объекты спортивной инфраструктуры, рекомендуемые для размещения на территории населенного пункта
свыше 30 000 человек	Универсальные игровые спортивные площадки (25 х 15 м); малые спортивные площадки с возможностью выполнения нормативов комплекса ГТО и (или) для занятий воздушной силовой атлетикой - воркаут (8 х 5 м); физкультурно-оздоровительные комплексы открытого типа (ФОКОТ); спортивные залы, в том числе в образовательных учреждениях, расположенных в данном населенном пункте (универсальный игровой зал с площадками для мини-футбола – 42 х 25 м и для баскетбола/волейбола 28 х 15 м); крытый спортивный объект с искусственным льдом; крытый плавательный бассейн, в том числе в виде многофункционального спортивного сооружения, включающего бассейн (плавательный бассейн - с ванной не менее 25 м и 6 дорожками, зал для сухого плавания – 24 х 12 м); универсальный игровой зал (42 х 24 м); тренажерный зал (10 х 10 м); стадион; объекты городской и рекреационной инфраструктуры, приспособленные для занятий физической культурой и спортом.

Защита и предупреждение чрезвычайных ситуаций

162. Объекты регионального и местного значения в области защиты и предупреждения чрезвычайных ситуаций определяются на основании Федерального закона от 21.12.1994 № 68-ФЗ «О защите населения и территорий от чрезвычайных ситуаций природного и техногенного характера», Федерального закона от 22.08.1995 № 151-ФЗ «Об аварийно-спасательных службах и статусе спасателей», Федерального закона от 06.10.2003 № 131-ФЗ «Об общих принципах организации местного самоуправления в Российской Федерации» и иных нормативных правовых актов.

163. В области защиты и предупреждения чрезвычайных ситуаций настоящими Нормативами регулируются показатели и (или) объекты, приведённые в таблице 54.

Таблица 54. Перечень нормируемых показателей и (или) объектов регионального, местного значения в области защиты и предупреждения чрезвычайных ситуаций

№ п/п	Наименование нормируемых показателей и (или) объектов регионального, местного значения	ОРЗ	ОМЗ мун. р-на	ОМЗ гор. округа	ОМЗ поселения
1	Обеспеченность населения объектами пожарной охраны (пожарными депо)	+			
2	Обеспеченность населения объектами противопожарного водоснабжения			+	+
3	Обеспеченность населения аварийно-спасательными службами	+	+	+	
4	Обеспеченность населения санитарными постами на водных объектах			+	+
5	Обеспеченность населения постами спасателей на водных объектах			+	+
6	Обеспеченность населения защитными сооружениями гражданской обороны	+	+	+	

Примечание – Здесь и далее знак «+» обозначает наличие нормируемого значения для данного показателя и (или) объекта в тексте основной части Нормативов.

164. Обеспеченность населения пожарными депо принимается по СП 11.13130.2009.

165. Нормы расхода воды на пожаротушение установлены в разделе 5 СП 8.13130.2020.

166. Обеспеченность населения аварийно-спасательными службами, санитарными постами на водных объектах, постами спасателей на водных объектах обоснована положениями методических рекомендаций «Об утверждении Методических рекомендаций по подготовке нормативов градостроительного проектирования» (приложение 4) и Правилами обеспечения безопасности людей на водных объектах Самарской области, утвержденными Постановлением Правительства Самарской области от 01.09.2025 № 495, которыми предусмотрено наличие на водных объектах в зонах отдыха и рекреации санитарных постов и постов спасателей независимо от численности отдыхающих.

167. Обеспеченность населения защитными сооружениями гражданской обороны определяется на основании СП 165.1325800.2014. Значения максимальной доступности ЗС ГО (т.е. радиуса сбора укрываемых) определяются в п. 4.13 СП 88.13330.2022.

Поддержка сельскохозяйственного производства, развитие малого и среднего предпринимательства

168. Полномочия органов государственной власти субъекта федерации в области поддержки сельхозпроизводства, развития малого и среднего предпринимательства определены пунктом 15 части 1 статьи 44 Федерального закона от 21.12.2021 № 414-ФЗ «Об общих принципах организации публичной власти в субъектах Российской Федерации», и отнесены, таким образом, к полномочиям государственной власти субъекта Российской Федерации по предметам совместного ведения Российской Федерации и субъектов Российской Федерации, осуществляемым данными органами самостоятельно за счет средств бюджета субъекта Российской Федерации.

169. Полномочия органов местного самоуправления в области поддержки сельхозпроизводства, развития малого и среднего предпринимательства отнесены пунктом 33 части 1 статьи 16 Федерального закона от 06.10.2003 № 131-ФЗ «Об общих принципах организации местного самоуправления в Российской Федерации» к вопросам местного значения муниципального, городского округа и пунктом 25 части 1 статьи 15 того же федерального закона – к вопросам местного значения муниципального района.

170. Номенклатура нормируемых объектов и их мощностные характеристики определены в соответствии с Методическими рекомендациями по подготовке нормативов градостроительного проектирования, утвержденными Приказом Минэкономразвития России от 15.02.2021 № 71.

171. Значение обеспеченности субъектов малого и среднего предпринимательства производственными территориями обосновано положениями пп. «е» п. 6.3.3. Требований к реализации мероприятий субъектами Российской Федерации, бюджетам которых предоставляются

субсидии на государственную поддержку малого и среднего предпринимательства, включая крестьянские (фермерские) хозяйства, а также на реализацию мероприятий по поддержке молодежного предпринимательства, и требований к организациям, образующим инфраструктуру поддержки субъектов малого и среднего предпринимательства, утвержденных Приказом Минэкономразвития России от 14.02.2018 № 67.

172. Транспортная доступность на общественном транспорте агропромышленных парков в размере 30 мин. обусловлена положениями п. 11.2 СП 42.13330.2016.

Деятельность многофункциональных центров предоставления государственных и муниципальных услуг

173. Значения показателей деятельности многофункциональных центров предоставления государственных и муниципальных услуг обоснованы положениями Методических рекомендаций, утвержденных приказом Минэкономразвития России от 27.04.2023 № 285.

174. В муниципальных образованиях, в которых отсутствуют офисы МФЦ, территориально обособленные структурные подразделения (офисы) МФЦ, вместо указанных офисов может быть организовано бесплатное выездное обслуживание, включенное в график (режим) выездного обслуживания, определяемый уполномоченным МФЦ из расчета не менее 2 дней в месяц по 3 часа в день.

Создание условий для жилищного строительства

175. Полномочия органов местного самоуправления в области создания условий для жилищного строительства определены пунктом 6 части 1 статьи 14, пунктом 6 части 1 статьи 16 Федерального закона от 06.10.2003 № 131-ФЗ «Об общих принципах организации местного самоуправления в Российской Федерации», и отнесены, таким образом, к полномочиям органов местного самоуправления городских и сельских поселений, городских округов.

176. В области создания условий для жилищного строительства настоящими Нормативами регулируются показатели и (или) объекты, приведённые в таблице 55.

Таблица 55. Перечень нормируемых показателей и (или) объектов местного значения в области создания условий для жилищного строительства

№ п/п	Наименование нормируемых показателей и (или) объектов местного значения	ОМЗ мун. р-на	ОМЗ гор. округа	ОМЗ поселения
1	Усреднённая жилищная обеспеченность:		+	+
2	Расчётная жилищная обеспеченность		+	+
3	Обеспеченность населения элементами придомовой территории:		+	+
4	Обеспеченность населения элементами благоустройства жилого микрорайона:		+	+

177. В части усреднённой жилищной обеспеченности показатели обусловлены положениями пп. «б» п. 4 Указа Президента Российской Федерации от 07.05.2024 № 309 «О национальных целях развития Российской Федерации на период до 2030 года и на перспективу до 2036 года». Значение на период после 2036 года определено по экстраполяции.

178. В части расчётной жилищной обеспеченности показатели приняты с учётом области применения исключительно при подготовке документации по планировке территории. Учитывая, что для документации по планировке характерен горизонт реализации, как правило, не более 5 – 8 лет, значение расчётных показателей приведено с учётом возможности достижения целевых значений, установленных Указом Президента Российской Федерации от 07.05.2024 № 309 «О национальных целях развития Российской Федерации на период до 2030 года и на перспективу до 2036 года».

179. В части обеспечения населения элементами придомовой территории показатели, приведённые в настоящих Нормативах, обоснованы в п. 7.29 и таблице 7.1 СП 476.1325800.2020.

180. В части обеспечения нормируемыми элементами благоустройства жилого микрорайона показатели, приведённые в настоящих Нормативах, обоснованы в п. 5.9 СП 42.13330.2016. Также, пунктом 124 СанПиН 2.1.3684-21 предусмотрено, что земельные участки многоквартирных домов должны быть благоустроены, озеленены, оборудованы проездами и тротуарами с твердым покрытием. Удельный вес площади таких элементов придомовых территорий приведён в настоящих Нормативах на основе таблицы 8.1 СП 476.1325800.2020 и пункта 7.5 СП 42.13330.2016.

Массовый отдых населения

181. Полномочия органов местного самоуправления городских округов, муниципальных районов в области организации массового отдыха населения определены статьями 14 и 16 Федерального закона от 06.10.2003 № 131-ФЗ «Об общих принципах организации местного самоуправления в Российской Федерации».

182. В области массового отдыха населения настоящими Нормативами регулируются показатели и (или) объекты, приведённые в таблице 56.

Таблица 56. Перечень нормируемых показателей и (или) объектов местного значения в области массового отдыха населения

№ п/п	Наименование нормируемых показателей и (или) объектов местного значения	ОМЗ мун. р-на	ОМЗ гор. округа	ОМЗ поселения
1	Обеспеченность зонами отдыха		+	+
2	Озеленение зон отдыха		+	+
3	Обеспеченность пляжами, размещаемыми в курортных зонах и зонах отдыха		+	+

Примечание – Здесь знак «+» обозначает наличие нормируемого значения для данного показателя и (или) объекта в тексте основной части Нормативов.

183. Озеленение зон отдыха (701010602) принято по пункту 9.18 СП 42.13330.2016.

Благоустройство и озеленение

184. Полномочия органов местного самоуправления поселений, городских округов в области благоустройства и озеленения территорий

определены статьями 14 и 16 Федерального закона от 06.10.2003 № 131-ФЗ «Об общих принципах организации местного самоуправления в Российской Федерации».

185. В области благоустройства и озеленения территории настоящими Нормативами регулируются показатели и (или) объекты, приведённые в таблице 57.

Таблица 57. Перечень нормируемых показателей и (или) объектов местного значения в области благоустройства и озеленения территорий

№ п/п	Наименование нормируемых показателей и (или) объектов местного значения	ОМЗ мун. р-на	ОМЗ гор. округа	ОМЗ поселения
1	Обеспеченность населения озеленением различных видов		+	+
2	Обеспеченность населения общественными уборными		+	+

Примечание – Здесь знак «+» обозначает наличие нормируемого значения для данного показателя и (или) объекта в тексте основной части Нормативов.

186. Обеспеченность населения озеленёнными территориями принята по таблице 9.2 СП 42.13330.2016.

187. Определение размеров детского парка производится в РНГП в соответствии с пунктом 9.11 СП 42.13330.2016.

188. Обеспеченность населения уборными в населённых пунктах принята в соответствии с приложением Д к СП 42.13330.2016. Максимальный радиус доступности соответствует 15 минутам бодрого пешего хода при скорости 4 км/ч.

Инженерное обеспечение территорий

189. Полномочия органов государственной власти субъекта федерации и органов местного самоуправления поселений, городских округов и муниципальных районов в области инженерного обеспечения территорий определены статьями 14, 15 и 16 Федерального закона от 06.10.2003 № 131-ФЗ «Об общих принципах организации местного самоуправления в Российской Федерации».

190. В области инженерного обеспечения территории настоящими Нормативами регулируются показатели и (или) объекты, приведённые в таблице 58.

Таблица 58. Перечень нормируемых показателей и (или) объектов местного значения в области инженерного обеспечения территорий

№ п/п	Наименование нормируемых показателей и (или) объектов местного значения	ОМЗ мун. р-на	ОМЗ гор. округа	ОМЗ поселения
1	Обеспеченность населения объектами водоснабжения и водоотведения		+	+
2	Обеспеченность населения объектами теплоснабжения		+	+
3	Норма водопотребления		+	+
4	Продолжительность отопительного сезона		+	+
5	Обеспеченность населения объектами энергоснабжения		+	+
6	Обеспеченность населения объектами газоснабжения		+	+

Примечание – Здесь знак «+» обозначает наличие нормируемого значения для данного показателя и (или) объекта в тексте основной части Нормативов.

191. Обеспеченность и территориальная доступность объектами в области организации водоснабжения и водоотведения не нормируется, так как определяется схемами водоснабжения и водоотведения муниципального образования в зависимости от нагрузки, конфигурации сетей, применяемого оборудования и т.п. факторов. Нормируемые показатели для объектов водоснабжения и водоотведения принимаются в соответствии с СП 31.13330.2021 «СНиП 2.04.02-84* Водоснабжение. Наружные сети и сооружения», «СП 30.13330.2020. СНиП 2.04.01-85* Внутренний водопровод и канализация зданий», СП 32.13330.2018 «СНиП 2.04.03-85 Канализация. Наружные сети и сооружения».

192. Обеспеченность и территориальная доступность объектов теплоснабжения и снабжения населения топливом не нормируется, так как определяется схемой теплоснабжения муниципального образования в зависимости от нагрузки, конфигурации сетей, применяемого оборудования и т.п. факторов.

Продолжительность отопительного сезона принимается в соответствии с СП 131.13330.2025 «СНиП 23-01-99* Строительная климатология» (таблица 5.1).

193. Обеспеченность и территориальная доступность объектами в области организации в границах поселения электроснабжения не нормируется, так как определяется проектом электроснабжения населённого пункта в зависимости от нагрузки, конфигурации сетей, применяемого оборудования и т.п. факторов.

Укрупнённые показатели электропотребления принимаются в соответствии с таблицей Л.1 приложения Л к СП 42.13330.2016 «СНиП 2.07.01-89* «Градостроительство. Планировка и застройка городских и сельских поселений».

194. Обеспеченность и территориальная доступность объектами в области организации газоснабжения не нормируется, так как определяется схемой газоснабжения для каждого населённого пункта в зависимости от нагрузки, конфигурации сетей, применяемого оборудования и т.п. факторов.

Норма потребления газа на индивидуально-бытовые нужды населения при наличии, централизованного горячего водоснабжения, а также норма потребления газа на индивидуально-бытовые нужды населения при горячем водоснабжении от газовых водонагревателей определяется в соответствии с СП 42-101-2003 «Общие положения по проектированию и строительству газораспределительных систем из металлических и полиэтиленовых труб».

Основная доля перспективных объемов потребляемого газа приходится на теплоэнергетические объекты. Расход газа на источники тепла должен учитываться по расчету энергетической эффективности системы. Годовой расход газа этой категории потребителей определяется в соответствии с требованиями определения годовых тепловых нагрузок потребителей, подключенных к этому источнику тепла.

Обращение с отходами

195. Полномочия органов государственной власти субъекта федерации и органов местного самоуправления поселений, городских округов и муниципальных районов в области обращения с отходами определены положениями Федерального закона от 24.06.1998 № 89-ФЗ «Об отходах производства и потребления» статьями 14, 15 и 16 Федерального закона от 06.10.2003 № 131-ФЗ «Об общих принципах организации местного самоуправления в Российской Федерации».

196. В области обращения с отходами настоящими Нормативами регулируются показатели и (или) объекты, приведённые в таблице 59.

Таблица 59. Перечень нормируемых показателей и (или) объектов регионального и местного значения в области обращения с отходами

№ п/п	Наименование нормируемых показателей и (или) объектов регионального, местного значения	ОРЗ	ОМЗ мун. р-на	ОМЗ гор. округа	ОМЗ поселения
1	Места (площадки) накопления твердых коммунальных отходов		+	+	+
2	Стоянки специального транспорта для транспортирования отходов		+	+	

Примечание – Здесь и далее знак «+» обозначает наличие нормируемого значения для данного показателя и (или) объекта в тексте основной части Нормативов.

197. К полномочиям субъектов Российской Федерации в области обращения с отходами относятся:

установление нормативов накопления твердых коммунальных отходов;

организация деятельности по накоплению (в том числе раздельному накоплению), сбору, транспортированию, обработке, утилизации, обезвреживанию и захоронению твердых коммунальных отходов;

разработка и утверждение территориальной схемы обращения с отходами.

198. К полномочиям органов местного самоуправления муниципальных районов, городских округов, поселений относятся следующие полномочия, которые могут предполагать размещение объектов местного значения:

создание и содержание мест (площадок) накопления твердых коммунальных отходов, за исключением установленных законодательством Российской Федерации случаев, когда такая обязанность лежит на других лицах;

определение схемы размещения мест (площадок) накопления твердых коммунальных отходов и ведение реестра мест (площадок) накопления твердых коммунальных отходов.

199. Органы местного самоуправления муниципального района осуществляют полномочия поселений в области обращения с твердыми коммунальными отходами на территориях сельских поселений, а также на межселенной территории.

200. На территории муниципальных образований в соответствии с территориальной схемой обращения с отходами должны быть обустроены контейнерные площадки для накопления ТКО или системы подземного накопления ТКО с автоматическими подъемниками для подъема контейнеров (контейнерные площадки) и (или) специальные площадки для накопления крупногабаритных отходов (далее – специальные площадки).

201. Требования к контейнерным площадкам и специальным площадкам устанавливаются СанПиН 2.1.3684-21.

Захоронение, организация ритуальных услуг

202. Полномочия органов местного самоуправления поселений, городских округов, муниципальных районов в области организации захоронения, ритуальных услуг определены статьями 14, 15 и 16 Федерального закона от 06.10.2003 № 131-ФЗ «Об общих принципах организации местного самоуправления в Российской Федерации».

203. В области захоронения, организации ритуальных услуг настоящими Нормативами регулируются показатели и (или) объекты, приведённые в таблице 60.

Таблица 60. Перечень нормируемых показателей и (или) объектов местного значения в области захоронения, организации ритуальных услуг

№ п/п	Наименование нормируемых показателей и (или) объектов местного значения	ОМЗ мун. р-на	ОМЗ гор. округа	ОМЗ поселения
1	Обеспеченность населения территориями кладбищ традиционного захоронения	+	+	+

204. Площади, необходимые для организации объектов погребения, обоснованы положениями СП 42.13330.2016 и МДК 11-01.2002 «Рекомендации о порядке похорон и содержании кладбищ в Российской Федерации».

205. Как правило, площадь захоронений городских кладбищ с учетом планировочной организации составляет 65% от общей площади, согласно МДК 11-01.2002 «Рекомендации о порядке похорон и содержании кладбищ в Российской Федерации». Отсюда площадь брутто для определения размера земельного участка для кладбища составляет 3,3 кв. м на место.

206. Размещение кладбищ определяется с учетом санитарно-гигиенических требований и предполагает выбор площадки вне границ селитебной территории. Кроме того, объекты ритуальных услуг и места захоронения не относятся к объектам периодического использования, поэтому установление максимальной территориальной доступности нецелесообразно.

Осуществление деятельности по обращению с животными без владельцев, обитающими на территории муниципального образования

207. Объекты местного значения городских и сельских поселений, городских округов в области организации осуществления деятельности по обращению с животными без владельцев, обитающими на территории муниципального образования обусловлены в положениях Федерального закона от 27.12.2018 № 498-ФЗ «Об ответственном обращении с животными и о внесении изменений в отдельные законодательные акты Российской Федерации», статьей 16 которого установлено наименование таких объектов – приюты для животных. Следует отметить, что ни в указанном законе, ни в Методических указаниях по организации деятельности приютов для животных и установлению норм содержания животных в них, утвержденных Постановлением Правительства Российской Федерации от 23.11.2019 № 1504, нет указаний на норматив размещения приютов, ввиду этого в настоящих Нормативах принято, что размещение приютов производится по указанию уполномоченного органа в области осуществления деятельности по обращению с животными без владельцев.

208. В области организации осуществления деятельности по обращению с животными без владельцев, обитающими на территории муниципального образования настоящими Нормативами регулируются показатели и (или) объекты, приведённые в таблице 61.

Таблица 61. Перечень нормируемых показателей и (или) объектов местного значения в области организации осуществления деятельности по обращению с животными без владельцев, обитающими на территории муниципального образования

№ п/п	Наименование нормируемых показателей и (или) объектов регионального, местного значения	ОРЗ	ОМЗ мун. р-на	ОМЗ гор. округа	ОМЗ поселения
1	Приюты для животных			+	+

Примечание – Здесь знак «+» обозначает наличие нормируемого значения для данного показателя и (или) объекта в тексте основной части Нормативов.

Иные области, необходимые в связи с решением вопросов регионального и местного значения

209. Помимо указанных выше, настоящими Нормативами регулируются показатели и (или) объекты в иных областях, приведённые в таблице 62.

Таблица 62. Перечень нормируемых показателей и (или) объектов регионального, местного значения в иных областях, необходимых в связи с решением вопросов регионального и местного значения

№ п/п	Наименование нормируемых показателей и (или) объектов регионального, местного значения	ОРЗ	ОМЗ мун. р-на	ОМЗ гор. округа	ОМЗ поселения
1	Органы ЗАГС	+			
2	Государственный архив	+			
3	Помещения для работы на обслуживаемом административном участке сотруднику, замещающему должность участкового уполномоченного полиции		+	+	
4	Муниципальный архив		+	+	+

Примечание – Здесь знак «+» обозначает наличие нормируемого значения для данного показателя и (или) объекта в тексте основной части Нормативов.

Раздел III. Правила и область применения расчетных показателей, содержащихся в основной части нормативов градостроительного проектирования Самарской области

Подраздел 10. Область применения расчетных показателей настоящих Нормативов

210. Применение показателей, установленных настоящими Нормативами, при градостроительном проектировании осуществляется в соответствии с таблицей 63.

Таблица 63. Применение показателей, установленных настоящими Нормативами, при разработке различных видов градостроительной документации

№ п/п	Наименование нормируемых показателей и (или) объектов регионального, местного значения	Виды градостроительной документации				
		СТП СО	СТП м.р.	ГП	ППТ	ПЗЗ*
В области транспорта и автомобильных дорог						
1	Плотность автомобильных дорог	+	+	+	+	
2	Доля автомобильных дорог с твёрдым покрытием	+	+	+		
3	Доступность населённых пунктов по автомобильным дорогам с усовершенствованным покрытием	+	+	+		
4	Доступность по автомобильным дорогам с усовершенствованным покрытием общественно значимых объектов в сельских населённых пунктах			+		
5	Обеспеченность населения автовокзалами и (или) автостанциями регионального и межрегионального сообщения	+				
6	Обеспеченность площадками для межрейсового отстоя транспорта на маршрутах регулярных перевозок	+	+	+		
7	Обеспеченность пунктами государственного технического осмотра	+				
8	Обеспеченность пунктами выдачи	+				

№ п/п	Наименование нормируемых показателей и (или) объектов регионального, местного значения	Виды градостроительной документации				
		СТП СО	СТП м.р.	ГП	ППТ	ПЗЗ*
	государственных номерных знаков					
9	Плотность магистральной улично-дорожной сети в пределах городского населенного пункта			+	+	
10	Минимальное количество велосипедных дорожек и (или) велосипедных полос в муниципальном образовании		+	+	+	
11	Плотность сети велосипедных дорожек и (или) велосипедных полос в городских населённых пунктах			+	+	
12	Обеспеченность остановками школьных автобусов		+	+	+	
13	Обеспеченность населения остановочными пунктами общественного транспорта			+	+	
14	Уровень автомобилизации населения	+	+	+		
15	Парковки легковых автомобилей на стоянках автомобилей, размещаемых в непосредственной близости от отдельно стоящих объектов капитального строительства в границах жилых и общественно-деловых зон				+	
16	Парковки велосипедов и СИМ на стоянках велосипедов и СИМ, размещаемых в непосредственной близости от отдельно стоящих объектов капитального строительства в границах жилых и общественно-деловых зон:				+	
17	Парковки легковых автомобилей на стоянках автомобилей, размещаемых у границ лесопарков, зон отдыха и курортных зон				+	
18	Парковки велосипедов и СИМ на стоянках велосипедов и СИМ, размещаемых у границ лесопарков, зон отдыха и курортных зон				+	
19	Парковки легковых автомобилей на стоянках автомобилей, размещаемых в				+	

№ п/п	Наименование нормируемых показателей и (или) объектов регионального, местного значения	Виды градостроительной документации				
		СТП СО	СТП м.р.	ГП	ППТ	ПЗЗ*
	непосредственной близости от отдельно стоящих объектов капитального строительства в границах производственных, коммунально-складских зон и зон инженерной и транспортной инфраструктур					
20	Парковки велосипедов и СИМ на стоянках велосипедов и СИМ, размещаемых в непосредственной близости от отдельно стоящих объектов капитального строительства в границах производственных, коммунально-складских зон и зон инженерной и транспортной инфраструктур				+	
21	Минимальное количество машино-мест для парковки электромобилей, оборудованных зарядными устройствами				+	
В области образования						
1	Профессиональные образовательные организации	+				
2	Организации дополнительного образования	+				
3	Число мест в общежитиях профессиональных образовательных организаций	+				
4	Организации отдыха детей и их оздоровления	+				
5	Дошкольные образовательные организации		+	+	+	+
6	Общеобразовательные организации		+	+	+	+
7	Организации дополнительного образования детей		+	+	+	+
8	Детские школы искусств		+	+	+	
9	Центры психолого-педагогической, медицинской и социальной помощи		+	+		
В области здравоохранения						

№ п/п	Наименование нормируемых показателей и (или) объектов регионального, местного значения	Виды градостроительной документации				
		СТП СО	СТП м.р.	ГП	ППТ	ПЗЗ*
1	Амбулатории, в т.ч. врачебные, или центры (отделения) общей врачебной практики (семейной медицины)	+				
2	Фельдшерско-акушерские пункты	+				
3	Поликлиники для взрослых	+				
4	Детские поликлиники	+				
5	Консультативно-диагностический центр	+				
6	Детский консультативно-диагностический центр	+				
7	Поликлиника стоматологическая	+				
8	Поликлиника стоматологическая (детская)	+				
9	Диспансер психоневрологический	+				
10	Диспансер наркологический	+				
11	Диспансер кожно-венерологический	+				
12	Диспансер противотуберкулёзный	+				
13	Диспансер онкологический	+				
14	Участковая больница	+				
15	Городская больница	+				
16	Детская городская больница	+				
17	Районная больница	+				
18	Областная больница	+				
19	Детская областная больница	+				
20	Больница инфекционная	+				
21	Станции скорой медицинской помощи	+				
В области культуры и искусства						
1	Универсальная библиотека / Универсальная библиотека с отделением для инвалидов по зрению	+				
2	Детская библиотека	+				

№ п/п	Наименование нормируемых показателей и (или) объектов регионального, местного значения	Виды градостроительной документации				
		СТП СО	СТП м.р.	ГП	ППТ	ПЗЗ*
3	Молодежная / Юношеская библиотека	+				
4	Библиотека для инвалидов по зрению	+				
5	Краеведческий музей	+				
6	Художественный музей	+				
7	Тематический музей	+				
8	Театр драматический	+				
9	Театр оперы и балета	+				
10	Театр юного зрителя	+				
11	Театр кукол	+				
12	Прочие театры по видам искусств	+				
13	Концертный зал	+				
14	Филармония	+				
15	Цирк стационарный	+				
16	Дом (центр) народного творчества	+				
17	Учреждение клубного типа	+				
18	Парк культуры и отдыха	+				
19	Зоопарк	+				
20	Межпоселенческая библиотека муниципального района		+			
21	Краеведческий музей муниципального района		+			
22	Общедоступная библиотека городского округа			+		
23	Детская библиотека городского округа			+		
24	Краеведческий музей городского округа			+		
25	Художественный музей городского округа			+		
26	Тематический музей городского округа			+		
27	Театр драматический городского округа			+		

№ п/п	Наименование нормируемых показателей и (или) объектов регионального, местного значения	Виды градостроительной документации				
		СТП СО	СТП м.р.	ГП	ППТ	ПЗЗ*
28	Театр юного зрителя городского округа			+		
29	Театр кукол городского округа			+		
30	Цирковая площадка			+		
31	Учреждение клубного типа городского округа			+		
32	Парк культуры и отдыха городского округа			+		
33	Кинотеатр, кинозал, центр воспроизведения аудиовизуального контента городского округа			+		
42	Общедоступная библиотека / Общедоступная библиотека с детским отделением / Филиал общедоступных библиотек с детским отделением (в городских населенных пунктах)			+		
43	Общедоступная библиотека / Общедоступная библиотека с детским отделением / Филиал общедоступных библиотек с детским отделением (в сельских населенных пунктах)			+		
44	Детская библиотека (в городских населенных пунктах)			+		
45	Детская библиотека (в сельских населенных пунктах)			+		
46	Краеведческий музей (в городских населенных пунктах)			+		
47	Краеведческий музей (в сельских населенных пунктах)			+		
48	Учреждения клубного типа (в городских поселениях)			+		
49	Учреждения клубного типа (в сельских населенных пунктах)			+		
50	Кинотеатр, кинозал, центр воспроизведения аудиовизуального контента (в опорных населенных пунктах и городских населенных пунктах)			+		

№ п/п	Наименование нормируемых показателей и (или) объектов регионального, местного значения	Виды градостроительной документации				
		СТП СО	СТП м.р.	ГП	ППТ	ПЗЗ*
В области социального обслуживания						
1	Дом-интернат (пансионат), в том числе малой вместимости, для престарелых и инвалидов, ветеранов войны и труда, милосердия	+				
2	Специальный дом-интернат, в том числе для престарелых	+				
3	Дом-интернат (пансионат) для детей	+				
4	Психоневрологический интернат для взрослых	+				
5	Детский психоневрологический интернат	+				
6	Дом-интернат для детей-инвалидов	+				
7	Специальный дом для одиноких престарелых	+				
8	Социально-оздоровительный центр	+				
9	Геронтологический центр	+				
10	Геронтопсихиатрический центр	+				
11	Социально-реабилитационный центр для несовершеннолетних	+				
12	Социально-реабилитационный центр (за исключением социально-реабилитационных центров для несовершеннолетних)	+				
13	Центр помощи детям, оставшимся без попечения родителей	+				
14	Реабилитационный центр для граждан с ограниченными возможностями	+				
15	Реабилитационный центр для детей и подростков с ограниченными возможностями	+				
16	Кризисный центр помощи женщинам	+				
17	Центр психолого-педагогической помощи населению	+				

№ п/п	Наименование нормируемых показателей и (или) объектов регионального, местного значения	Виды градостроительной документации				
		СТП СО	СТП м.р.	ГП	ППТ	ПЗЗ*
18	Центр социального обслуживания населения	+				
19	Центр социальной адаптации (помощи), в том числе для лиц без определенного места жительства и занятий	+				
20	Дом ночного пребывания	+				
21	Социальный приют (для детей)	+				
22	Социальный приют (за исключением социальных приютов для детей)	+				
23	Социальная гостиница	+				
24	Центр социального обслуживания, в том числе комплексный и для граждан пожилого возраста и инвалидов	+				
25	Специализированная служба социально-медицинского обслуживания, в том числе граждан пожилого возраста и инвалидов	+				
26	Центр социальной помощи	+				
27	Служба срочного социального обслуживания, в том числе экстренной психологической помощи	+				
28	Консультативный центр	+				
В области физической культуры и спорта						
1	Усреднённый норматив единовременной пропускной способности	+	+	+	+	+
2	Стадионы с трибунами на 1500 мест и более	+				
3	Бассейны крытые и открытые общего пользования регионального значения	+				
4	Другие объекты, включая крытые спортивные объекты с искусственным льдом, манежи, лыжные базы, биатлонные комплексы, сооружения для стрелковых видов спорта и т.д.	+				
5	Стадионы с трибунами менее 1500 мест		+			

№ п/п	Наименование нормируемых показателей и (или) объектов регионального, местного значения	Виды градостроительной документации				
		СТП СО	СТП м.р.	ГП	ППТ	ПЗЗ*
	муниципального района					
6	Плоскостные спортсооружения муниципального района		+			
7	Спортивные залы общего пользования муниципального района		+			
8	Бассейны крытые и открытые общего пользования муниципального района		+			
9	Доступность физкультурно-оздоровительных комплексов открытого типа, малых спортивных площадок, универсальных спортивных игровых площадок, уличных тренажеров (воркаут)		+	+		
10	Территория, занимаемая физкультурно-спортивными сооружениями городского округа			+	+	+
11	Стадионы с трибунами менее 1500 мест городского округа			+	+	+
12	Плоскостные спортсооружения городского округа			+	+	+
13	Спортивные залы общего пользования городского округа			+	+	+
14	Бассейны крытые и открытые общего пользования городского округа			+	+	+
15	Помещения для физкультурно-оздоровительных занятий в шаговой доступности городского округа			+	+	+
16	Объекты городской и рекреационной инфраструктуры, приспособленные для занятий физической культурой и спортом, в том числе универсальные спортивные игровые площадки, дистанции, велодорожки, споты (плаза начального уровня), площадки с тренажерами, сезонные катки			+	+	+
17	Территория, занимаемая физкультурно-спортивными сооружениями поселения			+	+	+

№ п/п	Наименование нормируемых показателей и (или) объектов регионального, местного значения	Виды градостроительной документации				
		СТП СО	СТП м.р.	ГП	ППТ	ПЗЗ*
18	Плоскостные спортсооружения поселения			+	+	+
19	Спортивные залы общего пользования поселения			+	+	+
20	Помещения для физкультурно-оздоровительных занятий в шаговой доступности поселения			+	+	+
В области создания условий для жилищного строительства						
1	Усреднённая жилищная обеспеченность			+		
2	Расчётная жилищная обеспеченность				+	
3	Обеспеченность населения элементами придомовой территории				+	+
4	Обеспеченность населения элементами благоустройства жилого микрорайона				+	+
В области защиты и предупреждения чрезвычайных ситуаций						
1	Пожарное депо	+				
2	Расход воды на наружное противопожарное водоснабжение	+		+	+	
3	Аварийно-спасательные службы	+	+	+		
4	Санитарные посты на водных объектах в зонах отдыха и рекреации	+		+		
5	Посты спасателей на водных объектах в зонах отдыха рекреации	+		+		
6	Защитные сооружения гражданской обороны (ЗС ГО)	+	+	+		
В области поддержки сельскохозяйственного производства, развития малого и среднего предпринимательства						
1	Рынки сельскохозяйственной продукции вдоль автодорог	+	+	+		
2	Индустриальный (промышленный) парк	+				
3	Агропромышленный парк	+				
4	Технопарк	+				

№ п/п	Наименование нормируемых показателей и (или) объектов регионального, местного значения	Виды градостроительной документации				
		СТП СО	СТП м.р.	ГП	ППТ	ПЗЗ*
5	Обеспеченность субъектов малого и среднего предпринимательства производственными территориями	+	+	+		
В области организации деятельности многофункциональных центров предоставления государственных и муниципальных услуг						
1	Окно приема и выдачи документов в муниципальных образованиях с численностью населения более 5,0 тыс. чел.	+				
2	Окно приема и выдачи документов в муниципальных образованиях с численностью населения от 1,0 до 5,0 тыс. чел.	+				
В области участия в организации деятельности по накоплению (в том числе раздельному накоплению), сбору, транспортированию, обработке, утилизации, обезвреживанию, захоронению твердых коммунальных отходов						
1	Места (площадки) накопления твердых коммунальных отходов		+	+	+	
2	Стоянки специального транспорта для транспортирования отходов		+	+	+	
В области захоронения и ритуальных услуг						
1	Кладбище традиционного захоронения		+	+		
В области массового отдыха населения						
1	Зоны отдыха			+		
2	Озеленение зон отдыха			+		
3	Обеспеченность пляжами, размещаемыми в курортных зонах и зонах отдыха			+		
В области благоустройства и озеленения						
1	Озелененные территории общего пользования в границах округов и поселений. Общегородского значения (всех видов)			+	+	
2	Озелененные территории общего пользования в границах округов и поселений. Районного значения (всех			+	+	

№ п/п	Наименование нормируемых показателей и (или) объектов регионального, местного значения	Виды градостроительной документации				
		СТП СО	СТП м.р.	ГП	ППТ	ПЗЗ*
	видов)					
3	Детские парки (в г. Самаре и г. Тольятти)			+		
4	Питомники древесных и кустарниковых растений			+		
5	Цветочно-оранжерейные хозяйства			+		
6	Общественная уборная в местах массового пребывания людей			+		
В области инженерного обеспечения территорий						
1	Продолжительность отопительного сезона для жилых и общественных зданий			+	+	
2	Укрупнённая норма электропотребления			+	+	
3	Использование максимума электрической нагрузки			+	+	
4	Потребление газа на индивидуально-бытовые нужды населения при наличии, централизованного горячего водоснабжения			+	+	
5	Потребление газа на индивидуально-бытовые нужды населения при горячем водоснабжении от газовых водонагревателей			+	+	
6	Норма водопотребления при застройке зданиями, оборудованными внутренним водопроводом и канализацией без ванн			+	+	
7	Норма водопотребления при застройке зданиями, оборудованными внутренним водопроводом с ванными и местными водонагревателями,			+	+	
8	Норма водопотребления при застройке с централизованным горячим водоснабжением			+	+	
В области организации осуществления деятельности по обращению с животными без владельцев, обитающими на территории муниципального образования						
1	Приюты для животных			+		

№ п/п	Наименование нормируемых показателей и (или) объектов регионального, местного значения	Виды градостроительной документации				
		СТП СО	СТП м.р.	ГП	ППТ	ПЗЗ*
В иных областях, необходимых в связи с решением вопросов регионального и местного значения						
1	Органы ЗАГС	+				
2	Государственный архив	+				
3	Помещения для работы на обслуживаемом административном участке сотруднику, замещающему должность участкового уполномоченного полиции		+	+		
4	Муниципальный архив		+	+		

* в части установления в градостроительном регламенте расчетных показателей минимально допустимого уровня обеспеченности территории объектами коммунальной, транспортной, социальной инфраструктур и расчетных показателей максимально допустимого уровня территориальной доступности указанных объектов для населения в случае, если в границах территориальной зоны, применительно к которой устанавливается градостроительный регламент, предусматривается осуществление деятельности по комплексному развитию территории.

Подраздел 11. Правила применения расчетных показателей настоящих Нормативов

211. Установление совокупности расчетных показателей минимально допустимого уровня обеспеченности объектами регионального и местного значения в РНГП производятся для определения местоположения планируемых к размещению объектов в документах территориального планирования, зон планируемого размещения объектов в документации по планировке территории (в проектах планировки территории) в целях обеспечения благоприятных условий жизнедеятельности человека на территории в границах подготовки соответствующего проекта.

212. При определении местоположения планируемых к размещению тех или иных объектов регионального и местного значения в целях подготовки документов территориального планирования, документации по планировке территории следует учитывать наличие на территории в границах проекта таких же объектов, их параметры (площадь, ёмкость, вместимость, проч.), нормативный уровень территориальной доступности как для существующих, так и для планируемых к размещению объектов. При определении границ зон планируемого размещения того или иного объекта следует учитывать параметры объекта и нормы отвода земель для объекта таких параметров.

213. Максимально допустимый уровень территориальной доступности того или иного объекта в целях градостроительного проектирования установлен настоящими нормативами.

214. Отдельные показатели настоящих Нормативов определяют состав материалов по обоснованию документов территориального планирования, по обоснованию проекта планировки территории в части включения в этот состав предусмотренных градостроительным законодательством иных материалов, кроме прямо перечисленных в ГрК РФ.

215. Расчётные показатели, установленные в разделе I настоящих Нормативов, применяются при разработке градостроительной документации по следующей базовой формуле [6], если в разделе III не установлено иное.

$$A = a \times N \quad [6],$$

где:

A – искомое значение мощности объектов регионального, местного значения;

a – показатель минимально допустимого уровня обеспеченности населения, установленный в разделе I настоящих Нормативов;

N – количественная характеристика натуральной величины, к которой привязан показатель (территория, население, группа населения и т.п.).

Расчет нормативного значения численности населения на объект регионального или местного значения дополнительно использует метод математического округления к ближайшему целому числу: если первая из отделяемых запятой цифр, получившихся в результате расчёта по формуле [6] больше или равна числу 5 вне зависимости от наличия за ней значащих цифр, то последняя из оставляемых цифр увеличивается на единицу. В случае если первая из убираемых цифр меньше, чем 5, то увеличение не производится.

В отдельных случаях применяется также обратная формула [7]:

$$N = {}^{A}/_{a} \quad [7].$$

Создание условий для жилищного строительства

216. Показатель усреднённой жилищной обеспеченности применяется для расчёта перспективной численности жилищного фонда и обратного расчёта по базовой формуле [6], где:

A – перспективная общая площадь жилищного фонда в пределах расчётной территории, чел.;

a – показатель усреднённой жилищной обеспеченности, кв. м. на 1 жит.;

N – количественная характеристика натуральной величины, к которой привязан показатель (территория, население, группа населения и т.п.).

Разность между определённой таким образом перспективной общей площадью жилищного фонда и существующей общей площадью жилищного

фонда, принятой по статистическим данным, служит основанием для оценки в генеральном плане объёмов перспективного жилищного строительства (с учётом выбытия жилищного фонда по причинам износа, реконструкции и т.п.).

217. При расчёте мощностных показателей проектируемых объектов регионального и местного значения в составе документов территориального планирования площадки перспективного жилищного строительства (реконструкции) учитываются с дифференциацией показатели усреднённой жилищной обеспеченности в соответствии с таблицей 24 настоящих Нормативов по срокам реализации проектов жилищного строительства.

Захоронение, организация ритуальных услуг

218. Формула расчета [8]:

$$П=П_б \times К \quad [8],$$

где:

П – значения показателей минимально допустимого уровня обеспеченности мест захоронения;

Пб – базовые показатели обеспеченности местами захоронения – площадь брутто для определения размера земельного участка для кладбища.

К – приведенная величина, равная 0,1.

Размер земельного участка для кладбища устанавливается из расчета 2 кв. м на место, а также с учетом площади, приходящейся на иные функциональные зоны кладбища: входную, ритуальную, административно-хозяйственную, моральной (зеленой) защиты по периметру кладбища.