




**МИНИСТЕРСТВО
ИМУЩЕСТВЕННЫХ
ОТНОШЕНИЙ
САМАРСКОЙ ОБЛАСТИ**



ПРИКАЗ

06.06.2023 № 1221

О внесении изменений в приказ министерства имущественных отношений Самарской области от 10.04.2017 № 412 «Об утверждении схемы размещения рекламных конструкций на территории городского округа Новокуйбышевск Самарской области»

В соответствии с частью 5.8 статьи 19 Федерального закона от 13.03.2006 № 38-ФЗ «О рекламе», пунктом 4 части 2 статьи 3 Закона Самарской области от 29.12.2014 № 134-ГД «О перераспределении полномочий между органами местного самоуправления и органами государственной власти Самарской области в сферах градостроительной деятельности и рекламы на территории Самарской области», руководствуясь Положением о министерстве имущественных отношений Самарской области, утверждённым постановлением Правительства Самарской области от 20.06.2007 № 79, ПРИКАЗЫВАЮ:

1. Внести в приказ министерства имущественных отношений Самарской области от 10.04.2017 № 412 «Об утверждении схемы размещения рекламных конструкций на территории городского округа Новокуйбышевск Самарской области» (далее – Схема) следующие изменения:

1.1. Изменить пункты Адресной программы размещения рекламных конструкций на территории городского округа Новокуйбышевск Самарской области с порядковыми номерами 1, 82, 83, 111, 124 в части вида рекламной конструкции, признать утратившими силу пункты 7, 15, 19, 21, 26, 27, 37, 48, 60, 61, 64, 66, 88, 99 – 101, 104, 107 – 110, 112 – 116, 118, 121, 125, 127 – 131

Адресной программы размещения рекламных конструкций на территории городского округа Новокуйбышевск Самарской области, изложив приложение № 1 в редакции приложения № 1 к настоящему приказу.

1.2. Признать утратившими силу картографические материалы мест установки рекламных конструкций 10, 24, 28, 31, 36, 38, 50, 65, 78, 82, 86, 90, 123, 137 – 139, 145, 158 – 161, 166 – 168, 170, 172, 176, 180, 184, 186 – 190, содержащиеся в Карте размещения рекламных конструкций на территории городского округа Новокуйбышевск Самарской области, дополнить Карту размещения рекламных конструкций на территории городского округа Новокуйбышевск Самарской области картографическими материалами мест установки рекламных конструкций, указанных в пункте 1.1. настоящего приказа, изложив приложение № 2 в редакции приложения № 2 к настоящему приказу.


2. Согласовать и утвердить прилагаемые изменения Схемы.

3. Контроль за исполнением настоящего приказа возложить на департамент имущественных и земельных отношений министерства имущественных отношений Самарской области и государственное бюджетное учреждение Самарской области «Центр размещения рекламы».

4. Опубликовать настоящий приказ в средствах массовой информации и в информационно-телекоммуникационной сети Интернет.

5. Настоящий приказ вступает в силу со дня его официального опубликования.

Врио министра



И.А.Андреев

УТВЕРЖДЕНА
приказом министерства имущественных отношений
Самарской области
от 26.06.2020 № 1021

ИЗМЕНЕНИЯ, ВНОСИМЫЕ В СХЕМУ РАЗМЕЩЕНИЯ РЕКЛАМНЫХ КОНСТРУКЦИЙ
НА ТЕРРИТОРИИ ГОРОДСКОГО ОКРУГА НОВОКУЙБЫШЕВСК САМАРСКОЙ ОБЛАСТИ

ПРИЛОЖЕНИЕ 1
к изменениям, вносимым в схему размещения
рекламных конструкций на территории
городского округа Новокуйбышевск Самарской области

АДРЕСНАЯ ПРОГРАММА РАЗМЕЩЕНИЯ РЕКЛАМНЫХ КОНСТРУКЦИЙ
НА ТЕРРИТОРИИ ГОРОДСКОГО ОКРУГА НОВОКУЙБЫШЕВСК САМАРСКОЙ ОБЛАСТИ

№ п/п	Адрес установки и эксплуатации РК	Координаты РК x/y	Адрес и конструктивная часть здания, строения, сооружения (при наличии)	№ РК по карте	Вид РК	Тип РК	Размер РК, м	Кол-во сторон РК	Общая площадь информационного поля РК, кв. м	Тип и название объекта недвижимого имущества	Собственник или законный владелец имущества, к которому присоединяется РК	Кадастровый номер имущества, к которому присоединяется РК	Номер и дата выписки из ЕИРП
1	ул. Суворова, д. 20к1	1361203,097 / 377113,504	-	1	Щитовая установка с размером рекламного поля одной поверхности 3 м x 6 м со статической, динамической и электронно-цифровой сменой изображения	Стационарная	3x6	2	36	земельный участок	Государственный кадастровый учет объектов недвижимого имущества не осуществлен	Государственный кадастровый учет объектов недвижимого имущества не осуществлен	Государственный кадастровый учет объектов недвижимого имущества не осуществлен
2	пересечение ул. Егорова, д. 4 и ул. Суворова	1361361,568 / 377825,385	-	5	Щитовая установка с размером рекламного поля одной поверхности 3 м x 6 м со статической и динамической сменой изображения	Стационарная	3x6	2	36	земельный участок	Государственный кадастровый учет объектов недвижимого имущества не осуществлен	Государственный кадастровый учет объектов недвижимого имущества не осуществлен	Государственный кадастровый учет объектов недвижимого имущества не осуществлен
3	ул. Егорова, д. 11	1361409,1768 / 377845,0891	-	6	Щитовая установка малого формата "Остановочный павильон с элементами рекламы и информации"	Стационарная	1,8x1,2	2	4,32	земельный участок	Государственный кадастровый учет объектов недвижимого имущества не осуществлен	Государственный кадастровый учет объектов недвижимого имущества не осуществлен	Государственный кадастровый учет объектов недвижимого имущества не осуществлен
4	пересечение ул. Суворова и ул. Егорова, д. 1	1361374,807 / 377892,918	-	7	Щитовая установка с размером рекламного поля одной поверхности 3 м x 6 м со статической и динамической сменой изображения	Стационарная	3x6	2	36	земельный участок	Государственный кадастровый учет объектов недвижимого имущества не осуществлен	Государственный кадастровый учет объектов недвижимого имущества не осуществлен	Государственный кадастровый учет объектов недвижимого имущества не осуществлен
5	ул. Егорова, д. 1А	1361469,6163 / 377869,232	-	8	Щитовая установка с размером рекламного поля одной поверхности 3 м x 6 м со статической и динамической сменой изображения	Стационарная	3x6	2	36	земельный участок	Государственный кадастровый учет объектов недвижимого имущества не осуществлен	Государственный кадастровый учет объектов недвижимого имущества не осуществлен	Государственный кадастровый учет объектов недвижимого имущества не осуществлен
6	ул. Егорова, д. 4	1361611,0999 / 377865,9853	-	9	Щитовая установка малого формата "Остановочный павильон с элементами рекламы и информации"	Стационарная	1,8x1,2	2	4,32	земельный участок	Государственный кадастровый учет объектов недвижимого имущества не осуществлен	Государственный кадастровый учет объектов недвижимого имущества не осуществлен	Государственный кадастровый учет объектов недвижимого имущества не осуществлен

7	ул. Егорова, д. 16	1361982,5353 / 377784,9259	-	11	Щитовая установка малого формата "Остановочный павильон с элементами рекламы и информации"	Стационарная	1,8x1,2	2	4,32	земельный участок	Государственный кадастровый учет объектов недвижимого имущества не осуществлен	Государственный кадастровый учет объектов недвижимого имущества не осуществлен	Государственный кадастровый учет объектов недвижимого имущества не осуществлен
8	ул. Егорова, д. 16	1362000,2196 / 377799,7702	-	12	Щитовая установка малого формата "Остановочный павильон с элементами рекламы и информации"	Стационарная	1,8x1,2	2	4,32	земельный участок	Государственный кадастровый учет объектов недвижимого имущества не осуществлен	Государственный кадастровый учет объектов недвижимого имущества не осуществлен	Государственный кадастровый учет объектов недвижимого имущества не осуществлен
9	ул. Бочарикова, д. 4	1361982,7833 / 377592,5315	-	14	Щитовая установка малого формата "Остановочный павильон с элементами рекламы и информации"	Стационарная	1,8x1,2	2	4,32	земельный участок	Государственный кадастровый учет объектов недвижимого имущества не осуществлен	Государственный кадастровый учет объектов недвижимого имущества не осуществлен	Государственный кадастровый учет объектов недвижимого имущества не осуществлен
10	Через дорогу от ул. Бочарикова, д. 10	1361843,9622 / 377318,2367	-	15	Щитовая установка с размером рекламного поля одной поверхности 3 м x 6 м со статической и динамической сменой изображения	Стационарная	3x6	2	36	земельный участок	Государственный кадастровый учет объектов недвижимого имущества не осуществлен	Государственный кадастровый учет объектов недвижимого имущества не осуществлен	Государственный кадастровый учет объектов недвижимого имущества не осуществлен
11	пересечение ул. Бочарикова и пр. Победы (через дорогу от ул. Бочарикова, д. 12)	1361793,8074 / 377225,0727	-	16	Щитовая установка с размером рекламного поля одной поверхности 3 м x 6 м со статической, динамической и электронно-цифровой сменой изображения	Стационарная	3x6	2	36	земельный участок	Государственный кадастровый учет объектов недвижимого имущества не осуществлен	Государственный кадастровый учет объектов недвижимого имущества не осуществлен	Государственный кадастровый учет объектов недвижимого имущества не осуществлен
12	пересечение пр. Победы и ул. Маяковского (50 м от пересечения пр. Победы и ул. Бочарикова)	1361828,6252 / 377212,0403	-	17	Щитовая установка малого формата "Остановочный павильон с элементами рекламы и информации"	Стационарная	1,8x1,2	2	4,32	земельный участок	Государственный кадастровый учет объектов недвижимого имущества не осуществлен	Государственный кадастровый учет объектов недвижимого имущества не осуществлен	Государственный кадастровый учет объектов недвижимого имущества не осуществлен
13	пересечение пр. Победы и пр-да Ударников, д. 7	1361901,3544 / 377096,5261	-	22	Щитовая установка с размером рекламного поля одной поверхности 3 м x 6 м со статической и динамической сменой изображения	Стационарная	3x6	2	36	земельный участок	Муниципальное образование городской округ Новокуйбышевск Самарской области	63:04:0202037:12	№ КУВИ-001/2023- 113955836 от 17.05.2023

14	пр. Победы, д. 1Ж	1361995,8469 / 376982,2073	-	25	Щитовая установка малого формата "Остановочный павильон с элементами рекламы и информации"	Стационарная	1,8x1,2	2	4,32	земельный участок	Государственный кадастровый учет объектов недвижимого имущества не осуществлен	Государственный кадастровый учет объектов недвижимого имущества не осуществлен	Государственный кадастровый учет объектов недвижимого имущества не осуществлен
15	пр. Победы, д. 1Ж	1361982,8036 / 377006,7183	-	26	Щитовая установка малого формата "Пилон"	Стационарная	1,8x1,2	2	4,32	земельный участок	Сведения о правообладателе отсутствуют	63:04:0202028:82	№ КУВИ-001/2023- 113945464 от 23.05.2023
16	пр. Победы, д. 2	1362117,4027 / 376864,9876	-	27	Щитовая установка малого формата "Остановочный павильон с элементами рекламы и информации"	Стационарная	1,8x1,2	2	4,32	земельный участок	Государственный кадастровый учет объектов недвижимого имущества не осуществлен	Государственный кадастровый учет объектов недвижимого имущества не осуществлен	Государственный кадастровый учет объектов недвижимого имущества не осуществлен
17	ул. Островского, д. 21	1362577,1151 / 376637,5283	-	29	Щитовая установка малого формата "Остановочный павильон с элементами рекламы и информации"	Стационарная	1,8x1,2	2	4,32	земельный участок	Государственный кадастровый учет объектов недвижимого имущества не осуществлен	Государственный кадастровый учет объектов недвижимого имущества не осуществлен	Государственный кадастровый учет объектов недвижимого имущества не осуществлен
18	ул. Островского, д. 20	1362412,2785 / 376612,8088	-	32	Щитовая установка малого формата "Остановочный павильон с элементами рекламы и информации"	Стационарная	1,8x1,2	2	4,32	земельный участок	Государственный кадастровый учет объектов недвижимого имущества не осуществлен	Государственный кадастровый учет объектов недвижимого имущества не осуществлен	Государственный кадастровый учет объектов недвижимого имущества не осуществлен
19	пересечение ул. Чернышевского, д. 24 и ул. Островского	1362067,9072 / 376001,343	-	33	Щитовая установка с размером рекламного поля одной поверхности 3 м x 6 м со статической и динамической сменной изображения	Стационарная	3x6	2	36	земельный участок	Государственный кадастровый учет объектов недвижимого имущества не осуществлен	Государственный кадастровый учет объектов недвижимого имущества не осуществлен	Государственный кадастровый учет объектов недвижимого имущества не осуществлен
20	пр. Победы, д. 7	1362812,5747 / 376474,063	-	34	Щитовая установка малого формата "Остановочный павильон с элементами рекламы и информации"	Стационарная	1,8x1,2	2	4,32	земельный участок	Государственный кадастровый учет объектов недвижимого имущества не осуществлен	Государственный кадастровый учет объектов недвижимого имущества не осуществлен	Государственный кадастровый учет объектов недвижимого имущества не осуществлен
21	пр. Победы, д. 24	1362765,1632 / 376474,671	-	35	Щитовая установка малого формата "Остановочный павильон с элементами рекламы и информации"	Стационарная	1,8x1,2	2	4,32	земельный участок	Государственный кадастровый учет объектов недвижимого имущества не осуществлен	Государственный кадастровый учет объектов недвижимого имущества не осуществлен	Государственный кадастровый учет объектов недвижимого имущества не осуществлен
22	ул. Дзержинского, д. 29	1362822,2056 / 376331,11	-	39	Щитовая установка малого формата "Остановочный павильон с элементами рекламы и информации"	Стационарная	1,8x1,2	2	4,32	земельный участок	Государственный кадастровый учет объектов недвижимого имущества не осуществлен	Государственный кадастровый учет объектов недвижимого имущества не осуществлен	Государственный кадастровый учет объектов недвижимого имущества не осуществлен

23	пр. Победы, д. 11	1362983,368 / 376409,006	-	40	Щитовая установка с размером рекламного поля одной поверхности 3 м x 6 м со статической и динамической сменой изображения	Стационарная	3x6	2	36	земельный участок	Государственный кадастровый учет объектов недвижимого имущества не осуществлен	Государственный кадастровый учет объектов недвижимого имущества не осуществлен	Государственный кадастровый учет объектов недвижимого имущества не осуществлен
24	пр. Победы, д. 15 В	1363119,8667 / 376279,7103	-	41	Щитовая установка малого формата "Остановочный павильон с элементами рекламы и информации"	Стационарная	1,8x1,2	2	4,32	земельный участок	Государственный кадастровый учет объектов недвижимого имущества не осуществлен	Государственный кадастровый учет объектов недвижимого имущества не осуществлен	Государственный кадастровый учет объектов недвижимого имущества не осуществлен
25	пр. Победы, д. 34	1363253,1694 / 376186,8199	-	42	Щитовая установка малого формата "Остановочный павильон с элементами рекламы и информации"	Стационарная	1,8x1,2	2	4,32	земельный участок	Государственный кадастровый учет объектов недвижимого имущества не осуществлен	Государственный кадастровый учет объектов недвижимого имущества не осуществлен	Государственный кадастровый учет объектов недвижимого имущества не осуществлен
26	пр. Победы, д. 38	1363630,2696 / 375973,0622	-	43	Щитовая установка с размером рекламного поля одной поверхности 3 м x 6 м со статической и динамической сменой изображения	Стационарная	3x6	2	36	земельный участок	Государственный кадастровый учет объектов недвижимого имущества не осуществлен	Государственный кадастровый учет объектов недвижимого имущества не осуществлен	Государственный кадастровый учет объектов недвижимого имущества не осуществлен
27	пр. Победы, д. 39-41	1363985,044 / 375786,208	-	45	Щитовая установка с размером рекламного поля одной поверхности 3 м x 6 м со статической и динамической сменой изображения	Стационарная	3x6	2	36	земельный участок	Государственный кадастровый учет объектов недвижимого имущества не осуществлен	Государственный кадастровый учет объектов недвижимого имущества не осуществлен	Государственный кадастровый учет объектов недвижимого имущества не осуществлен
28	пр. Победы, д. 43	1364145,7111 / 375691,2393	-	47	Щитовая установка малого формата "Остановочный павильон с элементами рекламы и информации"	Стационарная	1,8x1,2	2	4,32	земельный участок	Государственный кадастровый учет объектов недвижимого имущества не осуществлен	Государственный кадастровый учет объектов недвижимого имущества не осуществлен	Государственный кадастровый учет объектов недвижимого имущества не осуществлен
29	пр. Победы, д. 45	1364190,111 / 375665,954	-	48	Щитовая установка с размером рекламного поля одной поверхности 3 м x 6 м со статической и динамической сменой изображения	Стационарная	3x6	2	36	земельный участок	Государственный кадастровый учет объектов недвижимого имущества не осуществлен	Государственный кадастровый учет объектов недвижимого имущества не осуществлен	Государственный кадастровый учет объектов недвижимого имущества не осуществлен

30	пр. Победы, д. 50	1364173,4444 / 375639,7085	-	49	Щитовая установка малого формата "Остановочный павильон с элементами рекламы и информации"	Стационарная	1,8x1,2	2	4,32	земельный участок	Государственный кадастровый учет объектов недвижимого имущества не осуществлен	Государственный кадастровый учет объектов недвижимого имущества не осуществлен	Государственный кадастровый учет объектов недвижимого имущества не осуществлен
31	пр. Победы и ул. Карбышева, д. 2	1364321,4574 / 375551,2171	-	51	Щитовая установка с размером рекламного поля одной поверхности 3 м x 6 м со статической и динамической сменной изображения	Стационарная	3x6	2	36	земельный участок	Государственный кадастровый учет объектов недвижимого имущества не осуществлен	Государственный кадастровый учет объектов недвижимого имущества не осуществлен	Государственный кадастровый учет объектов недвижимого имущества не осуществлен
32	ул. Суворова, 45	1361102,168 / 376945,831	-	56	Щитовая установка с размером рекламного поля одной поверхности 3 м x 6 м со статической и динамической сменной изображения	Стационарная	3x6	2	36	земельный участок	Государственный кадастровый учет объектов недвижимого имущества не осуществлен	Государственный кадастровый учет объектов недвижимого имущества не осуществлен	Государственный кадастровый учет объектов недвижимого имущества не осуществлен
33	ул. Шоссейная (980 м от пересечения с ул. Киевской)	1362637,5416 / 374336,4073	-	57	Щитовая установка с размером рекламного поля одной поверхности 3 м x 6 м со статической и динамической сменной изображения	Стационарная	3x6	2	36	земельный участок	Государственный кадастровый учет объектов недвижимого имущества не осуществлен	Государственный кадастровый учет объектов недвижимого имущества не осуществлен	Государственный кадастровый учет объектов недвижимого имущества не осуществлен
34	пересечение ул. Шоссейной и ул. Южной (через дорогу от ул. Южная, д. 1)	1362293,536 / 374580,115	-	58	Щитовая установка с размером рекламного поля одной поверхности 3 м x 6 м со статической и динамической сменной изображения	Стационарная	3x6	2	36	земельный участок	Государственный кадастровый учет объектов недвижимого имущества не осуществлен	Государственный кадастровый учет объектов недвижимого имущества не осуществлен	Государственный кадастровый учет объектов недвижимого имущества не осуществлен
35	пересечение ул. Шоссейной и ул. Киевской (через дорогу от ул. Строителей, д. 17)	1362062,11 / 374991,4977	-	59	Щитовая установка с размером рекламного поля одной поверхности 3 м x 6 м со статической и динамической сменной изображения	Стационарная	3x6	2	36	земельный участок	Государственный кадастровый учет объектов недвижимого имущества не осуществлен	Государственный кадастровый учет объектов недвижимого имущества не осуществлен	Государственный кадастровый учет объектов недвижимого имущества не осуществлен
36	ул. Дзержинского, д. 6	1362113,4101 / 375344,8498	-	60	Щитовая установка малого формата "Остановочный павильон с элементами рекламы и информации"	Стационарная	1,8x1,2	2	4,32	земельный участок	Государственный кадастровый учет объектов недвижимого имущества не осуществлен	Государственный кадастровый учет объектов недвижимого имущества не осуществлен	Государственный кадастровый учет объектов недвижимого имущества не осуществлен

37	ул. Дзержинского, д. 8	1362183,734 / 375419,6898	-	61	Щитовая установка малого формата "Остановочный павильон с элементами рекламы и информации"	Стационарная	1,8x1,2	2	4,32	земельный участок	Государственный кадастровый учет объектов недвижимого имущества не осуществлен	Государственный кадастровый учет объектов недвижимого имущества не осуществлен	Государственный кадастровый учет объектов недвижимого имущества не осуществлен
38	ул. Дзержинского, д. 13	1362506,6214 / 376005,1864	-	62	Щитовая установка малого формата "Остановочный павильон с элементами рекламы и информации"	Стационарная	1,8x1,2	2	4,32	земельный участок	Государственный кадастровый учет объектов недвижимого имущества не осуществлен	Государственный кадастровый учет объектов недвижимого имущества не осуществлен	Государственный кадастровый учет объектов недвижимого имущества не осуществлен
39	ул. Дзержинского, д. 24	1362534,3656 / 376002,6865	-	63	Щитовая установка малого формата "Остановочный павильон с элементами рекламы и информации"	Стационарная	1,8x1,2	2	4,32	земельный участок	Государственный кадастровый учет объектов недвижимого имущества не осуществлен	Государственный кадастровый учет объектов недвижимого имущества не осуществлен	Государственный кадастровый учет объектов недвижимого имущества не осуществлен
40	ул. Дзержинского, д. 36А	1362796,033 / 376281,675	-	64	Щитовая установка малого формата "Остановочный павильон с элементами рекламы и информации"	Стационарная	1,8x1,2	2	4,32	земельный участок	Государственный кадастровый учет объектов недвижимого имущества не осуществлен	Государственный кадастровый учет объектов недвижимого имущества не осуществлен	Государственный кадастровый учет объектов недвижимого имущества не осуществлен
41	ул. Кирова, д. 6	1361747,5208 / 375300,0544	-	66	Щитовая установка малого формата "Остановочный павильон с элементами рекламы и информации"	Стационарная	1,8x1,2	2	4,32	земельный участок	Государственный кадастровый учет объектов недвижимого имущества не осуществлен	Государственный кадастровый учет объектов недвижимого имущества не осуществлен	Государственный кадастровый учет объектов недвижимого имущества не осуществлен
42	ул. Кирова, д. 27	1361659,2492 / 375314,4647	-	67	Щитовая установка малого формата "Остановочный павильон с элементами рекламы и информации"	Стационарная	1,8x1,2	2	4,32	земельный участок	Государственный кадастровый учет объектов недвижимого имущества не осуществлен	Государственный кадастровый учет объектов недвижимого имущества не осуществлен	Государственный кадастровый учет объектов недвижимого имущества не осуществлен
43	ул. Промышленности, д. 8	1361287,388 / 375149,636	-	68	Щитовая установка с размером рекламного поля одной поверхности 3 м x 6 м со статической и динамической сменой изображения	Стационарная	3x6	2	36	земельный участок	Государственный кадастровый учет объектов недвижимого имущества не осуществлен	Государственный кадастровый учет объектов недвижимого имущества не осуществлен	Государственный кадастровый учет объектов недвижимого имущества не осуществлен
44	ул. Миронова, д. 28А	1361554,038 / 375395,568	-	69	Щитовая установка малого формата "Остановочный павильон с элементами рекламы и информации"	Стационарная	1,8x1,2	2	4,32	земельный участок	Государственный кадастровый учет объектов недвижимого имущества не осуществлен	Государственный кадастровый учет объектов недвижимого имущества не осуществлен	Государственный кадастровый учет объектов недвижимого имущества не осуществлен

45	ул. Миронова, д. 25	1361567,2781 / 375435,3051	-	70	Щитовая установка малого формата "Остановочный павильон с элементами рекламы и информации"	Стационарная	1,8x1,2	2	4,32	земельный участок	Государственный кадастровый учет объектов недвижимого имущества не осуществлен	Государственный кадастровый учет объектов недвижимого имущества не осуществлен	Государственный кадастровый учет объектов недвижимого имущества не осуществлен
46	ул. Миронова, д. 22	1361512,1917 / 375755,9123	-	71	Щитовая установка малого формата "Остановочный павильон с элементами рекламы и информации"	Стационарная	1,8x1,2	2	4,32	земельный участок	Государственный кадастровый учет объектов недвижимого имущества не осуществлен	Государственный кадастровый учет объектов недвижимого имущества не осуществлен	Государственный кадастровый учет объектов недвижимого имущества не осуществлен
47	пересечение ул. Кирова и ул. Гагарина (ул. Кирова, 50 м от пересечения ул. Кирова и ул. Гагарина, в сторону ул. 50-летия КПЗ)	1360966,1039 / 375764,0205	-	72	Щитовая установка с размером рекламного поля одной поверхности 3 м x 6 м со статической и динамической сменой изображения	Стационарная	3x6	2	36	земельный участок	Государственный кадастровый учет объектов недвижимого имущества не осуществлен	Государственный кадастровый учет объектов недвижимого имущества не осуществлен	Государственный кадастровый учет объектов недвижимого имущества не осуществлен
48	ул. Миронова, д. 20	1361499,2836 / 375863,0118	-	73	Щитовая установка малого формата "Остановочный павильон с элементами рекламы и информации"	Стационарная	1,8x1,2	2	4,32	земельный участок	Государственный кадастровый учет объектов недвижимого имущества не осуществлен	Государственный кадастровый учет объектов недвижимого имущества не осуществлен	Государственный кадастровый учет объектов недвижимого имущества не осуществлен
49	ул. Миронова, д. 15	1361506,0917 / 375965,234	-	74	Щитовая установка малого формата "Остановочный павильон с элементами рекламы и информации"	Стационарная	1,8x1,2	2	4,32	земельный участок	Государственный кадастровый учет объектов недвижимого имущества не осуществлен	Государственный кадастровый учет объектов недвижимого имущества не осуществлен	Государственный кадастровый учет объектов недвижимого имущества не осуществлен
50	ул. Миронова, д. 2	1361424,095 / 376544,7761	-	76	Щитовая установка малого формата "Пилон"	Стационарная	1,8x1,2	2	4,32	земельный участок	Государственный кадастровый учет объектов недвижимого имущества не осуществлен	Государственный кадастровый учет объектов недвижимого имущества не осуществлен	Государственный кадастровый учет объектов недвижимого имущества не осуществлен
51	ул. Миронова, д. 2	1361415,4569 / 376608,189	-	77	Щитовая установка малого формата "Пилон"	Стационарная	1,8x1,2	2	4,32	земельный участок	Государственный кадастровый учет объектов недвижимого имущества не осуществлен	Государственный кадастровый учет объектов недвижимого имущества не осуществлен	Государственный кадастровый учет объектов недвижимого имущества не осуществлен
52	пересечение ул. Суворова и ул. Горького	1361358,446 / 377390,688	-	83	Щитовая установка с размером рекламного поля одной поверхности 3 м x 6 м со статической и динамической сменой изображения	Стационарная	3x6	2	36	земельный участок	Сведения о правообладателе отсутствуют	63.04:0202033:20	№ КУВН-001/2023-113951711 от 17.05.2023

53	пересечение Самарского шоссе и ул. Садовой (Самарское шоссе, 50 м от пересечения Самарского шоссе и ул. Садовой)	1360548,3395 / 378721,0469	-	85	Щитовая установка с размером рекламного поля одной поверхности 3 м x 6 м со статической и динамической сменной изображения	Стационарная	3x6	4	72	земельный участок	Государственный кадастровый учет объектов недвижимого имущества не осуществлен	Государственный кадастровый учет объектов недвижимого имущества не осуществлен	Государственный кадастровый учет объектов недвижимого имущества не осуществлен
54	ул. Садовая, д. 4	1361071,1135 / 378512,7829	-	89	Щитовая установка с размером рекламного поля одной поверхности 3 м x 6 м со статической и динамической сменной изображения	Стационарная	3x6	2	36	земельный участок	Государственный кадастровый учет объектов недвижимого имущества не осуществлен	Государственный кадастровый учет объектов недвижимого имущества не осуществлен	Государственный кадастровый учет объектов недвижимого имущества не осуществлен
55	ул. Егорова, д. 4	1361487,7166 / 377844,3975	-	92	Щитовая установка с размером рекламного поля одной поверхности 3 м x 6 м со статической и динамической сменной изображения	Стационарная	3x6	2	36	земельный участок	Сведения о правообладателе отсутствуют	63:04:0202032:43	№ КУВИ-001/2023-113954536 от 17.05.2023
56	ул. Егорова, д. 16	1361932,5879 / 377846,7767	-	94	Щитовая установка с размером рекламного поля одной поверхности 3 м x 6 м со статической и динамической сменной изображения	Стационарная	3x6	2	36	земельный участок	Государственный кадастровый учет объектов недвижимого имущества не осуществлен	Государственный кадастровый учет объектов недвижимого имущества не осуществлен	Государственный кадастровый учет объектов недвижимого имущества не осуществлен
57	пересечение пр. Победы и ул. Ударников (в районе ул. Ударников, 18)	1361938,9186 / 377006,2253	-	95	Щитовая установка с размером рекламного поля одной поверхности 3 м x 6 м со статической и динамической сменной изображения	Стационарная	3x6	2	36	земельный участок	Государственный кадастровый учет объектов недвижимого имущества не осуществлен	Государственный кадастровый учет объектов недвижимого имущества не осуществлен	Государственный кадастровый учет объектов недвижимого имущества не осуществлен
58	пр. Победы, д. 1Ж	1362016,8252 / 376971,0343	-	96	Щитовая установка малого формата "Пилон"	Стационарная	1,8x1,2	2	4,32	земельный участок	Государственный кадастровый учет объектов недвижимого имущества не осуществлен	Государственный кадастровый учет объектов недвижимого имущества не осуществлен	Государственный кадастровый учет объектов недвижимого имущества не осуществлен
59	пр. Победы, д. 1Ж	1361993,9586 / 376996,4442	-	97	Щитовая установка малого формата "Пилон"	Стационарная	1,8x1,2	2	4,32	земельный участок	Государственный кадастровый учет объектов недвижимого имущества не осуществлен	Государственный кадастровый учет объектов недвижимого имущества не осуществлен	Государственный кадастровый учет объектов недвижимого имущества не осуществлен

60	пр. Победы, д. 1Ж	1362006,0665 / 376983,2053	-	98	Щитовая установка малого формата "Пилон"	Стационарная	1,8x1,2	2	4,32	земельный участок	Государственный кадастровый учет объектов недвижимого имущества не осуществлен	Государственный кадастровый учет объектов недвижимого имущества не осуществлен	Государственный кадастровый учет объектов недвижимого имущества не осуществлен
61	пр. Победы, д. 1Ж	1362076,5108 / 376919,8748	-	99	Щитовая установка малого формата "Пилон"	Стационарная	1,8x1,2	2	4,32	земельный участок	Государственный кадастровый учет объектов недвижимого имущества не осуществлен	Государственный кадастровый учет объектов недвижимого имущества не осуществлен	Государственный кадастровый учет объектов недвижимого имущества не осуществлен
62	пр. Победы, д. 1Ж	1362063,0262 / 376929,4624	-	100	Щитовая установка малого формата "Пилон"	Стационарная	1,8x1,2	2	4,32	земельный участок	Государственный кадастровый учет объектов недвижимого имущества не осуществлен	Государственный кадастровый учет объектов недвижимого имущества не осуществлен	Государственный кадастровый учет объектов недвижимого имущества не осуществлен
63	пр. Победы, д. 1Ж	1362059,1179 / 376932,3287	-	101	Щитовая установка малого формата "Пилон"	Стационарная	1,8x1,2	2	4,32	земельный участок	Государственный кадастровый учет объектов недвижимого имущества не осуществлен	Государственный кадастровый учет объектов недвижимого имущества не осуществлен	Государственный кадастровый учет объектов недвижимого имущества не осуществлен
64	пр. Победы, д. 1Ж	1362045,864 / 376943,5686	-	102	Щитовая установка малого формата "Пилон"	Стационарная	1,8x1,2	2	4,32	земельный участок	Государственный кадастровый учет объектов недвижимого имущества не осуществлен	Государственный кадастровый учет объектов недвижимого имущества не осуществлен	Государственный кадастровый учет объектов недвижимого имущества не осуществлен
65	пересечение пр. Победы, д. 1 и ул. Островского	1362477,7 / 376698,498	-	103	Щитовая установка с размером рекламного поля одной поверхности 3 м x 6 м со статической и динамической сменой изображения	Стационарная	3x6	2	36	земельный участок	Государственный кадастровый учет объектов недвижимого имущества не осуществлен	Государственный кадастровый учет объектов недвижимого имущества не осуществлен	Государственный кадастровый учет объектов недвижимого имущества не осуществлен
66	пр. Победы, д. 5	1362725,056 / 376528,8101	-	104	Щитовая установка с размером рекламного поля одной поверхности 3 м x 6 м со статической и динамической сменой изображения	Стационарная	3x6	2	36	земельный участок	Государственный кадастровый учет объектов недвижимого имущества не осуществлен	Государственный кадастровый учет объектов недвижимого имущества не осуществлен	Государственный кадастровый учет объектов недвижимого имущества не осуществлен
67	пр. Победы, д. 7	1362770,6219 / 376500,7127	-	105	Щитовая установка с размером рекламного поля одной поверхности 3 м x 6 м со статической и динамической сменой изображения	Стационарная	3x6	2	36	земельный участок	Государственный кадастровый учет объектов недвижимого имущества не осуществлен	Государственный кадастровый учет объектов недвижимого имущества не осуществлен	Государственный кадастровый учет объектов недвижимого имущества не осуществлен

68	пр. Победы, д. 9	1362836,9932 / 376460,4154	-	106	Щитовая установка с размером рекламного поля одной поверхности 3 м x 6 м со статической и динамической сменой изображения	Стационарная	3x6	2	36	земельный участок	Государственный кадастровый учет объектов недвижимого имущества не осуществлен	Государственный кадастровый учет объектов недвижимого имущества не осуществлен	Государственный кадастровый учет объектов недвижимого имущества не осуществлен
69	пр. Победы, д. 26 и ул. Дзержинского	1362913,335 / 376456,729	-	107	Щитовая установка с размером рекламного поля одной поверхности 3 м x 6 м со статической и динамической сменой изображения	Стационарная	3x6	2	36	земельный участок	Государственный кадастровый учет объектов недвижимого имущества не осуществлен	Государственный кадастровый учет объектов недвижимого имущества не осуществлен	Государственный кадастровый учет объектов недвижимого имущества не осуществлен
70	ул. Дзержинского, д. 36	1362785,388 / 376276,819	-	111	Щитовая установка с размером рекламного поля одной поверхности 3 м x 6 м со статической, динамической и электронно-цифровой сменой изображения	Стационарная	3x6	2	36	земельный участок	Государственный кадастровый учет объектов недвижимого имущества не осуществлен	Государственный кадастровый учет объектов недвижимого имущества не осуществлен	Государственный кадастровый учет объектов недвижимого имущества не осуществлен
71	пересечение пр. Победы, д. 23 и ул. Свердлова	1363471,261 / 376126,405	-	112	Щитовая установка с размером рекламного поля одной поверхности 3 м x 6 м со статической, динамической и электронно-цифровой сменой изображения	Стационарная	3x6	2	36	земельный участок	Государственный кадастровый учет объектов недвижимого имущества не осуществлен	Государственный кадастровый учет объектов недвижимого имущества не осуществлен	Государственный кадастровый учет объектов недвижимого имущества не осуществлен
72	пр. Победы, д. 29-31	1363771,3064 / 375916,5886 /	-	117	Щитовая установка с размером рекламного поля одной поверхности 3 м x 6 м со статической и динамической сменой изображения	Стационарная	3x6	2	36	земельный участок	Государственный кадастровый учет объектов недвижимого имущества не осуществлен	Государственный кадастровый учет объектов недвижимого имущества не осуществлен	Государственный кадастровый учет объектов недвижимого имущества не осуществлен
73	пр. Победы, 31 - пр. Победы, 33	1365853,5996 / 375879,0517	-	118	Щитовая установка с размером рекламного поля одной поверхности 3 м x 6 м со статической и динамической сменой изображения	Стационарная	3x6	2	36	земельный участок	Государственный кадастровый учет объектов недвижимого имущества не осуществлен	Государственный кадастровый учет объектов недвижимого имущества не осуществлен	Государственный кадастровый учет объектов недвижимого имущества не осуществлен

74	пр. Победы и ул. Карбышева	1364346,510 / 375536,293	-	121	Щитовая установка с размером рекламного поля одной поверхности 3 м x 6 м со статической и динамической сменной изображения	Стационарная	3x6	2	36	земельный участок	Государственный кадастровый учет объектов недвижимого имущества не осуществлен	Государственный кадастровый учет объектов недвижимого имущества не осуществлен	Государственный кадастровый учет объектов недвижимого имущества не осуществлен
75	пр. Победы, д. 49	1364359,9864 / 375568,5224 /	-	122	Щитовая установка с размером рекламного поля одной поверхности 3 м x 6 м со статической и динамической сменной изображения	Стационарная	3x6	2	36	земельный участок	Государственный кадастровый учет объектов недвижимого имущества не осуществлен	Государственный кадастровый учет объектов недвижимого имущества не осуществлен	Государственный кадастровый учет объектов недвижимого имущества не осуществлен
76	Восточное шоссе (480 м от пересечения Восточного шоссе и ул. Шоссейной)	1364708,1323 / 374357,5268	-	124	Щитовая установка с размером рекламного поля одной поверхности 3 м x 6 м со статической и динамической сменной изображения	Стационарная	3x6	2	36	земельный участок	Государственный кадастровый учет объектов недвижимого имущества не осуществлен	Государственный кадастровый учет объектов недвижимого имущества не осуществлен	Государственный кадастровый учет объектов недвижимого имущества не осуществлен
77	пересечение ул. Шоссейной и ул. Широкая (возле ул. Шоссейная, д. 23)	1362197,7659 / 374778,5161	-	125	Щитовая установка с размером рекламного поля одной поверхности 3 м x 6 м со статической и динамической сменной изображения	Стационарная	3x6	2	36	земельный участок	Сведения о правообладателе отсутствуют	63.04.0000000.2346	№ КУВИ-001/2023- 113940916 от 17.05.2023
78	ул. Кирова, д. 6	1361803,0763 / 375300,3524	-	126	Щитовая установка с размером рекламного поля одной поверхности 3 м x 6 м со статической и динамической сменной изображения	Стационарная	3x6	2	36	земельный участок	Государственный кадастровый учет объектов недвижимого имущества не осуществлен	Государственный кадастровый учет объектов недвижимого имущества не осуществлен	Государственный кадастровый учет объектов недвижимого имущества не осуществлен
79	пересечение ул. Кирова и ул. Гагарина (в районе ул. Гагарина, д. 2)	1361067,7484 / 375732,8115	-	127	Щитовая установка с размером рекламного поля одной поверхности 3 м x 6 м со статической и динамической сменной изображения	Стационарная	3x6	2	36	земельный участок	Государственный кадастровый учет объектов недвижимого имущества не осуществлен	Государственный кадастровый учет объектов недвижимого имущества не осуществлен	Государственный кадастровый учет объектов недвижимого имущества не осуществлен
80	ул. Миронова, д. 6	1361439,4945 376416,5563	-	129	Щитовая установка малого формата "Пилон"	Стационарная	1,8x1,2	2	4,32	земельный участок	Государственный кадастровый учет объектов недвижимого имущества не осуществлен	Государственный кадастровый учет объектов недвижимого имущества не осуществлен	Государственный кадастровый учет объектов недвижимого имущества не осуществлен

81	ул. Миронова, д. 6	1361452,1531 / 376441,9373	-	130	Щитовая установка малого формата "Пилон"	Стационарная	1,8x1,2	2	4,32	земельный участок	Государственный кадастровый учет объектов недвижимого имущества не осуществлен	Государственный кадастровый учет объектов недвижимого имущества не осуществлен	Государственный кадастровый учет объектов недвижимого имущества не осуществлен
82	ул. Миронова, д. 6	1361452,7622 / 376274,4803	-	131	Щитовая установка малого формата "Пилон"	Стационарная	1,8x1,2	2	4,32	земельный участок	Государственный кадастровый учет объектов недвижимого имущества не осуществлен	Государственный кадастровый учет объектов недвижимого имущества не осуществлен	Государственный кадастровый учет объектов недвижимого имущества не осуществлен
83	ул. Миронова, д. 1	1361437,1618 / 376574,1709	-	134	Щитовая установка малого формата "Пилон"	Стационарная	1,8x1,2	2	4,32	земельный участок	Государственный кадастровый учет объектов недвижимого имущества не осуществлен	Государственный кадастровый учет объектов недвижимого имущества не осуществлен	Государственный кадастровый учет объектов недвижимого имущества не осуществлен
84	ул. Миронова, д. 1	1361429,647 / 376509,372	-	135	Щитовая установка малого формата "Пилон"	Стационарная	1,8x1,2	2	4,32	земельный участок	Государственный кадастровый учет объектов недвижимого имущества не осуществлен	Государственный кадастровый учет объектов недвижимого имущества не осуществлен	Государственный кадастровый учет объектов недвижимого имущества не осуществлен
85	ул. Миронова, д. 1	1361434,810 / 376613,803	-	136	Щитовая установка малого формата "Пилон"	Стационарная	1,8x1,2	2	4,32	земельный участок	Государственный кадастровый учет объектов недвижимого имущества не осуществлен	Государственный кадастровый учет объектов недвижимого имущества не осуществлен	Государственный кадастровый учет объектов недвижимого имущества не осуществлен
86	Восточное шоссе (6,3 км от пересечения ул. Шоссейной и Восточного шоссе, справа)	1364781,4913 / 374568,3682	-	142	Щитовая установка с размером рекламного поля одной поверхности 3 м x 6 м со статической и динамической сменой изображения	Стационарная	3x6	2	36	земельный участок	Государственный кадастровый учет объектов недвижимого имущества не осуществлен	Государственный кадастровый учет объектов недвижимого имущества не осуществлен	Государственный кадастровый учет объектов недвижимого имущества не осуществлен
87	Восточное шоссе (8,3 км от пересечения ул. Шоссейной и Восточного шоссе, справа)	1364755,8108 / 374757,1735	-	144	Щитовая установка с размером рекламного поля одной поверхности 3 м x 6 м со статической и динамической сменой изображения	Стационарная	3x6	2	36	земельный участок	Государственный кадастровый учет объектов недвижимого имущества не осуществлен	Государственный кадастровый учет объектов недвижимого имущества не осуществлен	Государственный кадастровый учет объектов недвижимого имущества не осуществлен
88	пересечение ул. Садовой и пер. Комсомольский	1360654,999 / 378663,658 1360780,9593 / 378654,0190	-	156	Уникальная рекламная конструкция	Стационарная	2,5x134	1	335	земельный участок	Государственный кадастровый учет объектов недвижимого имущества не осуществлен	Государственный кадастровый учет объектов недвижимого имущества не осуществлен	Государственный кадастровый учет объектов недвижимого имущества не осуществлен

89	пересечение ул. Садовой и пер. Комсомольский	1360789,705 / 378655,120 1360924,5379 / 378644,3124	-	157	Уникальная рекламная конструкция	Стационарная	2,5x136	1	340	земельный участок	Государственный кадастровый учет объектов недвижимого имущества не осуществлен	Государственный кадастровый учет объектов недвижимого имущества не осуществлен	Государственный кадастровый учет объектов недвижимого имущества не осуществлен
90	рядом с земельным участком по ул. Промышленной, 2	1361302,712 / 375193,462	-	164	Щитовая установка с размером рекламного поля одной поверхности 3 м x 6 м со статической, динамической и электронно-цифровой сменой изображения	Стационарная	3x6	2	36	земельный участок	Государственный кадастровый учет объектов недвижимого имущества не осуществлен	Государственный кадастровый учет объектов недвижимого имущества не осуществлен	Государственный кадастровый учет объектов недвижимого имущества не осуществлен
91	ул. Шосейная (1,9 км от пересечения ул. Шосейной и ул. Второй кожной, справа)	1362588,577 / 374311,364	-	173	Щитовая установка с размером рекламного поля одной поверхности 3 м x 6 м со статической и динамической сменой изображения	Стационарная	3x6	2	36	земельный участок	Государственный кадастровый учет объектов недвижимого имущества не осуществлен	Государственный кадастровый учет объектов недвижимого имущества не осуществлен	Государственный кадастровый учет объектов недвижимого имущества не осуществлен
92	Восточное шоссе (3,2 км от пересечения ул. Шосейной и Восточного шоссе, слева)	1364679,8021 / 374175,5854	-	178	Щитовая установка с размером рекламного поля одной поверхности 3 м x 6 м со статической и динамической сменой изображения	Стационарная	3x6	2	36	земельный участок	Государственный кадастровый учет объектов недвижимого имущества не осуществлен	Государственный кадастровый учет объектов недвижимого имущества не осуществлен	Государственный кадастровый учет объектов недвижимого имущества не осуществлен
93	Восточное шоссе (3,7 км от пересечения ул. Шосейной и Восточного шоссе, слева)	1364674,591 / 374075,496	-	179	Щитовая установка с размером рекламного поля одной поверхности 3 м x 6 м со статической и динамической сменой изображения	Стационарная	3x6	2	36	земельный участок	Государственный кадастровый учет объектов недвижимого имущества не осуществлен	Государственный кадастровый учет объектов недвижимого имущества не осуществлен	Государственный кадастровый учет объектов недвижимого имущества не осуществлен
94	ул. Кирова (на стороне парка), в 445 м от ул. Чапаева	1360801,670 / 376914,841	-	181	Щитовая установка с размером рекламного поля одной поверхности 3 м x 6 м со статической и динамической сменой изображения	Стационарная	3x6	2	36	земельный участок	Государственный кадастровый учет объектов недвижимого имущества не осуществлен	Государственный кадастровый учет объектов недвижимого имущества не осуществлен	Государственный кадастровый учет объектов недвижимого имущества не осуществлен
95	ул. Кирова (на стороне парка), в 240 м от ул. Чапаева	1360822,289 / 376709,919	-	182	Щитовая установка с размером рекламного поля одной поверхности 3 м x 6 м со статической и динамической сменой изображения	Стационарная	3x6	2	36	земельный участок	Государственный кадастровый учет объектов недвижимого имущества не осуществлен	Государственный кадастровый учет объектов недвижимого имущества не осуществлен	Государственный кадастровый учет объектов недвижимого имущества не осуществлен

96	ул. Кирова (на стороне парка), в 70 м от ул. Чапаева	1360840,082 / 376543,188	-	183	Щитовая установка с размером рекламного поля одной поверхности 3 м x 6 м со статической, динамической и электронно-цифровой сменой изображения	Стационарная	3x6	2	36	земельный участок	Государственный кадастровый учет объектов недвижимого имущества не осуществлен	Государственный кадастровый учет объектов недвижимого имущества не осуществлен	Государственный кадастровый учет объектов недвижимого имущества не осуществлен
97	ул. Промышленная (от троллейбусного депо до ул. Промышленная, 5а)	1361090,867 / 375037,686	-	185	Уникальная рекламная конструкция	Стационарная	3x200	1	600	земельный участок	Государственный кадастровый учет объектов недвижимого имущества не осуществлен	Государственный кадастровый учет объектов недвижимого имущества не осуществлен	Государственный кадастровый учет объектов недвижимого имущества не осуществлен
		1360920,885 / 374930,803											
98	ул. Свердлова, 1 (пересечение с ул. Ворошилова)	1363709,546 376583,990	-	191	Щитовая установка с размером рекламного поля одной поверхности 3 м x 6 м со статической и динамической сменой изображения	Стационарная	3x6	2	36	земельный участок	Государственный кадастровый учет объектов недвижимого имущества не осуществлен	Государственный кадастровый учет объектов недвижимого имущества не осуществлен	Государственный кадастровый учет объектов недвижимого имущества не осуществлен
99	ул. Бочарикова, через дорогу от д. 2 и д. 4 по ул. Бочарикова	1361979,377 / 377545,052	-	192	Уникальная рекламная конструкция	Стационарная	3x150	1	450	земельный участок	Государственный кадастровый учет объектов недвижимого имущества не осуществлен	Государственный кадастровый учет объектов недвижимого имущества не осуществлен	Государственный кадастровый учет объектов недвижимого имущества не осуществлен
		1362031,988 / 377678,065											
100	ул. Егорова, через дорогу от д. 18 по ул. Егорова (пересечение с ул. Бочарикова)	1362053,977 / 377761,542	-	193	Уникальная рекламная конструкция	Стационарная	3x48	1	144	земельный участок	Государственный кадастровый учет объектов недвижимого имущества не осуществлен	Государственный кадастровый учет объектов недвижимого имущества не осуществлен	Государственный кадастровый учет объектов недвижимого имущества не осуществлен
		1362017,528 / 377791,583											
101	ул. Егорова, 4б	1361716,668 / 377862,854	-	194	Щитовая установка с размером рекламного поля одной поверхности 3 м x 6 м со статической и динамической сменой изображения	Стационарная	3x6	2	36	земельный участок	Государственный кадастровый учет объектов недвижимого имущества не осуществлен	Государственный кадастровый учет объектов недвижимого имущества не осуществлен	Государственный кадастровый учет объектов недвижимого имущества не осуществлен
102	ул. Суворова, в районе ул. Садово-Дачная	1361361,039 / 378009,615	-	195	Уникальная рекламная конструкция	Стационарная	3x130	1	390	земельный участок	Муниципальное образование городской округ Новокуйбышевск Самарской области	63-04-0000000.2490	№ КУВН-001.2023- 113944296 от 17.05.2023
		1361375,772 / 378130,276											

103	ул. Суворова, в районе ул. Тимирязева	1361376,243 / 378153,382	196	Уникальная рекламная конструкция	Стационарная	3x186	1	558	земельный участок	Муниципальное образование городской округ Новокуйбышевск Самарской области	63-04-0000000:2490	№ КУВИ-001/2023-113944296 от 17.05.2023
		1361397,131 / 378312,805										
104	ул. Бочарикова, напротив д. 6	1361936,535 / 377475,522	197	Уникальная рекламная конструкция	Стационарная	3x12	1	36	земельный участок	Государственный кадастровый учет объектов недвижимого имущества не осуществлен	Государственный кадастровый учет объектов недвижимого имущества не осуществлен	Государственный кадастровый учет объектов недвижимого имущества не осуществлен
		1361943,476 / 377486,839										
105	ул. Бочарикова, напротив д. 6	1361967,881 / 377526,480	198	Уникальная рекламная конструкция	Стационарная	3x12	1	36	земельный участок	Государственный кадастровый учет объектов недвижимого имущества не осуществлен	Государственный кадастровый учет объектов недвижимого имущества не осуществлен	Государственный кадастровый учет объектов недвижимого имущества не осуществлен
		1361963,272 / 377511,449										
106	ул. Садово-Дачная, в районе пересечения с ул. Мичурина	1361058,331 / 378525,044	199	Уникальная рекламная конструкция	Стационарная	3x7, 3x41, 3x12	3	180	земельный участок	Муниципальное образование городской округ Новокуйбышевск Самарской области	63-04-0000000:2490	№ КУВИ-001/2023-113944296 от 17.05.2023
		1361064,504 / 378526,188										
		1361101,107 / 378506,435										
		1361110,829 / 378499,855										
107	ул. Суворова пересечение с ул. Егорова	377926,900 / 1361352,664	200	Уникальная рекламная конструкция	Стационарная	3x70	1	210	земельный участок	Муниципальное образование городской округ Новокуйбышевск Самарской области	63-04-0000000:2490	№ КУВИ-001/2023-113944296 от 17.05.2023
		1361342,409 / 377856,597										
108	ул. Суворова, напротив д. 11	1361340,526 / 377843,639	201	Уникальная рекламная конструкция	Стационарная	3x30	1	90	земельный участок	Муниципальное образование городской округ Новокуйбышевск Самарской области	63-04-0000000:2490	№ КУВИ-001/2023-113944296 от 17.05.2023
		1361337,050 / 377810,806										
109	ул. Суворова, напротив д. 13	1361331,026 / 377751,650	202	Уникальная рекламная конструкция	Стационарная	3x50	1	150	земельный участок	Муниципальное образование городской округ Новокуйбышевск Самарской области	63-04-0000000:2490	№ КУВИ-001/2023-113944296 от 17.05.2023
		1361324,576 / 377701,682										
110	ул. Миронова д. 6	376419,057 / 1361437,365	203	Щитовая установка малого формата "Пиллар"	Стационарная	3x1,4	3	12,6	земельный участок	Государственный кадастровый учет объектов недвижимого имущества не осуществлен	Государственный кадастровый учет объектов недвижимого имущества не осуществлен	Государственный кадастровый учет объектов недвижимого имущества не осуществлен

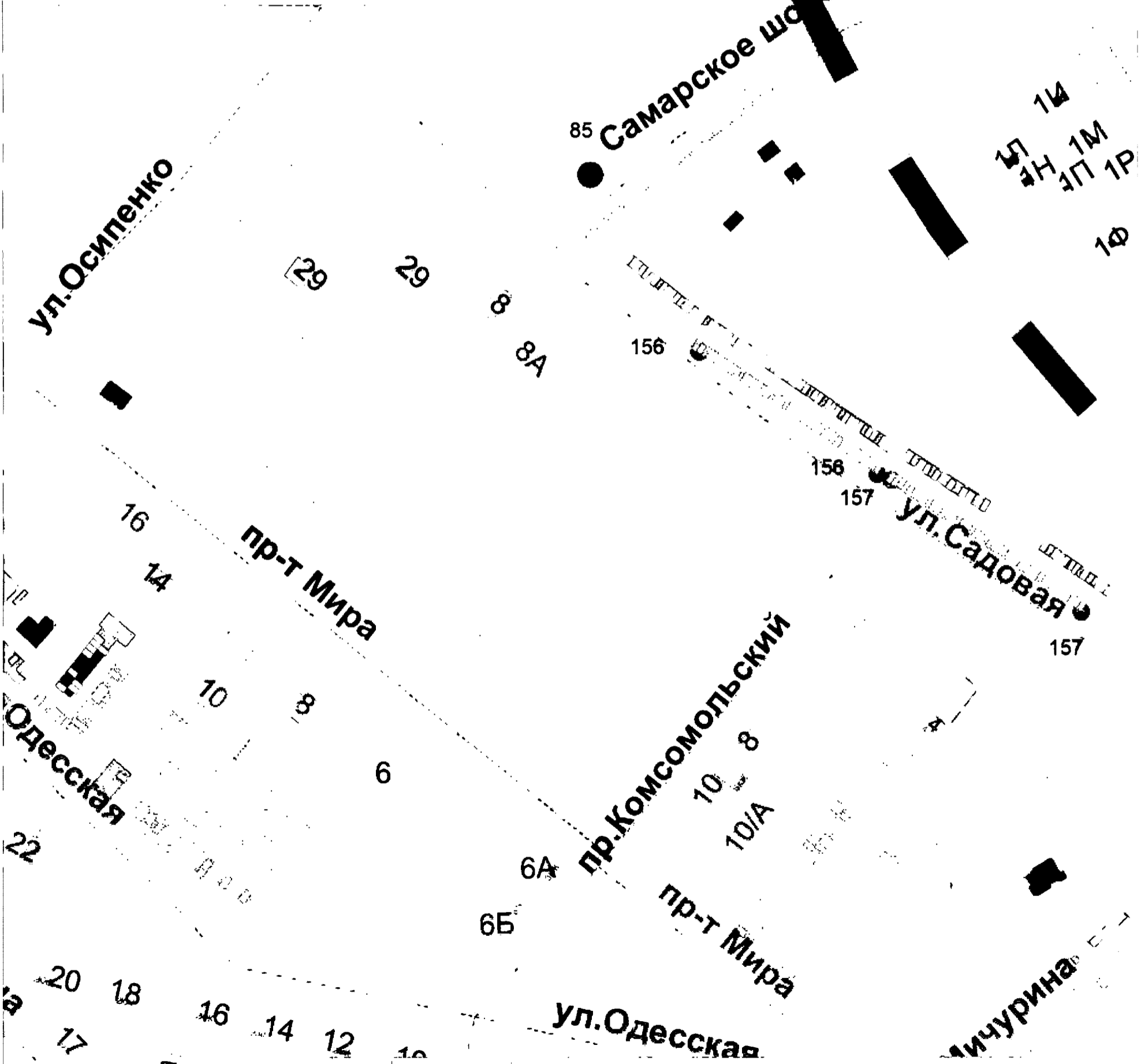
111	ул. Миронова, д. 3	1361455,527 / 376409,033		204	Щитовая установка малого формата "Пиллар"	Стационарная	3x1,4	3	12,6	земельный участок	Государственный кадастровый учет объектов недвижимого имущества не осуществлен	Государственный кадастровый учет объектов недвижимого имущества не осуществлен	Государственный кадастровый учет объектов недвижимого имущества не осуществлен
112	ул. Миронова, д. 5	1361465,105 / 376342,128		205	Щитовая установка малого формата "Пиллар"	Стационарная	3x1,4	3	12,6	земельный участок	Государственный кадастровый учет объектов недвижимого имущества не осуществлен	Государственный кадастровый учет объектов недвижимого имущества не осуществлен	Государственный кадастровый учет объектов недвижимого имущества не осуществлен
113	ул. Миронова, д. 8	1361451,763 / 376311,984		206	Щитовая установка малого формата "Пиллар"	Стационарная	3x1,4	3	12,6	земельный участок	Государственный кадастровый учет объектов недвижимого имущества не осуществлен	Государственный кадастровый учет объектов недвижимого имущества не осуществлен	Государственный кадастровый учет объектов недвижимого имущества не осуществлен

ПРИЛОЖЕНИЕ 2
к изменениям, вносимым в схему размещения
рекламных конструкций на территории
городского округа Новокуйбышевск Самарской области

КАРТА РАЗМЕЩЕНИЯ РЕКЛАМНЫХ КОНСТРУКЦИЙ
НА ТЕРРИТОРИИ ГОРОДСКОГО ОКРУГА НОВОКУЙБЫШЕВСК САМАРСКОЙ ОБЛАСТИ

№ПК	Километровые отметки до мест установки ПК
85	пересечение Самарского шоссе и ул.Садовой (Самарское шоссе, 50 м от пересечение Самарского шоссе и ул.Садовой)
156	пересечение ул.Садовой и пер.Комсомольский
157	пересечение ул.Садовой и пер.Комсомольский

№ПК	Координаты x/y
85	1360548,3395/378721,0469
156	1360654,999/378663,658
156	1360780,9593/378654,0190
157	1360789,705/378655,120
157	1360924,5379/378644,3124



Карта размещения рекламных конструкций
М 1:2500

Изм. Лист Документ Дата

№ПК	Координаты x/y
89	1361071.1135 378512.7829
	1361058.331 378525.044
199	1361064.504 378526.188
	1361101.107 378506.435
	1361110.629 378499.655

№ПК	Километровые отметки до мест установки ПК
89	ул Садовая, д. 4
199	ул. Салова-Дачная, в районе пересечения с ул. Мичурина

Самарское шоссе



199 199
89 199
199


№РК	Координаты к/у
5	1361361.568 377825.385
6	1361409.1768 / 377845.0891
7	1361374.807 377892.918
195	1361361.039 378009.615
200	1361352.664 377926.900 1361342.409 377856.597
201	1361340.326 377843.839 1361337.050 377810.806
202	1361331.026 377751.650 1361324.576 377701.682

№РК	Километровые отметки до мест установки РК
5	пересечение ул. Егорова, д. 4 и ул. Суворова
6	ул. Егорова, д. 1
7	пересечение ул. Суворова и ул. Егорова, д. 1
195	ул. Суворова, в районе ул. Садово-длинная
200	ул. Суворова пересечение с ул. Егорова
201	ул. Суворова, напротив д.
202	ул. Суворова, напротив д. 13

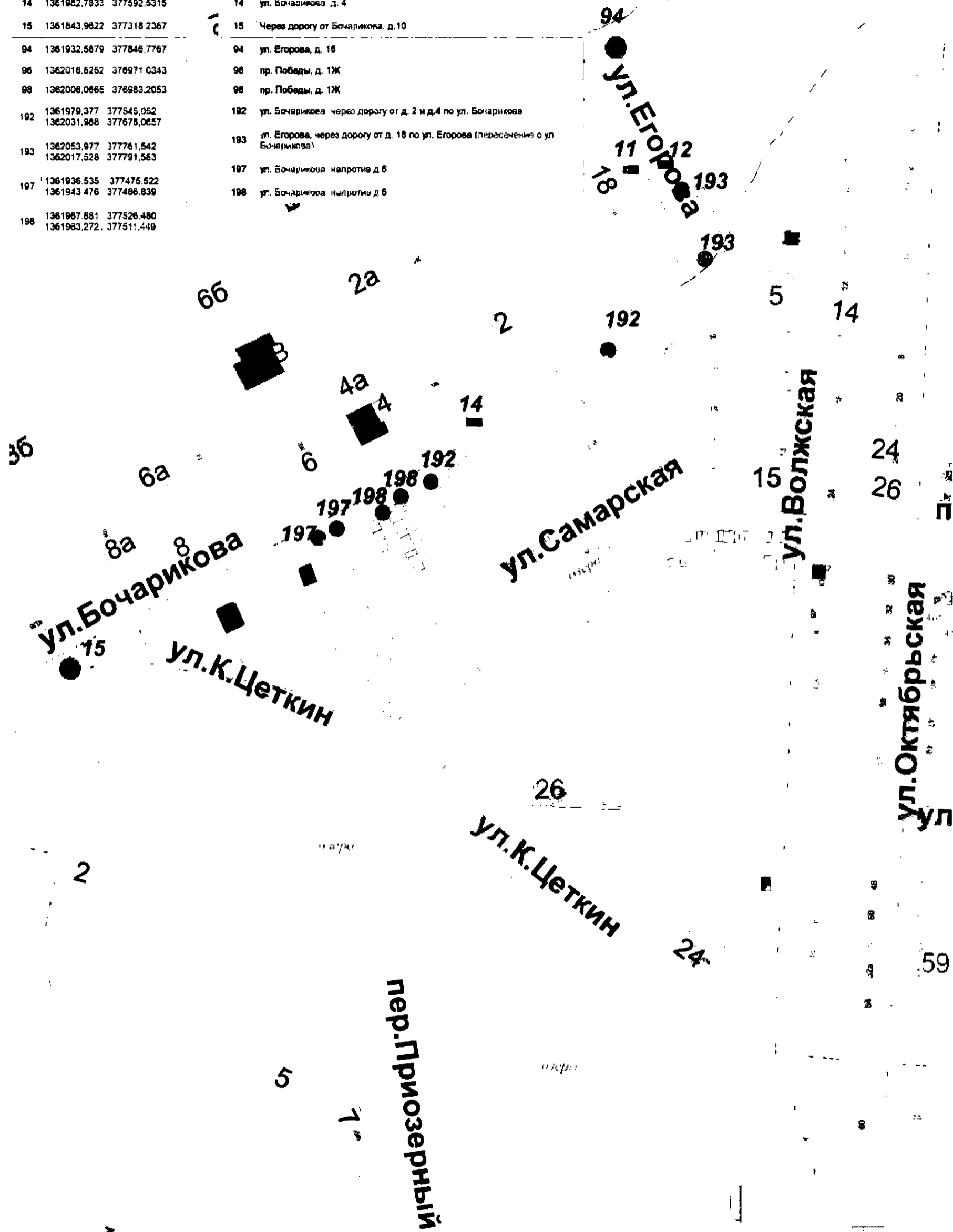


№РК	Координаты к/у
8	1361469.6163 377869.232
9	1361811.0988 377865.9853
92	1361487.7166 377844.3975
194	1361716.658 377862.854
195	1361375.772 378130.276
196	1361376.243 378153.382 1361397.131 378312.805

№РК	Километровые отметки до мест установки РК
8	ул. Егорова, д. 1А
9	ул. Егорова, д. 4
92	ул. Егорова, д. 4
194	ул. Егорова, 46
195	ул. Суворова, в районе ул. Садово-Дачная
196	ул. Суворова, в районе ул. Тимирязева



№ПК	Координаты x/y	№ПК	Километровые отметки до мест установки ПК
11	1361882.5353 377784.9259	1	ул. Егорова, д. 16
12	1362000.2198 377799.7702	12	ул. Егорова, д. 16
14	1361882.7833 377592.5315	14	ул. Бочарикова, д. 4
15	1361843.9822 377318.2367	15	Через дорогу от Бочарикова, д.10
94	1361932.5879 377848.7767	94	ул. Егорова, д. 16
96	1362016.5252 378971.0343	96	пр. Победы, д. 1Ж
98	1362006.0665 378983.2053	98	пр. Победы, д. 1Ж
192	1361879.377 377545.052 1362031.988 377678.0657	192	ул. Бочарикова через дорогу от д. 2 и д.4 по ул. Бочарикова
193	1362053.977 377761.542 1362017.528 377791.563	193	ул. Егорова, через дорогу от д. 16 по ул. Егорова (пересечение с ул. Бочарикова)
197	1361936.535 377475.522 1361943.476 377486.839	197	ул. Бочарикова напротив д.6
198	1361987.881 377526.480 1361983.272 377511.449	198	ул. Бочарикова напротив д.6




■ 98
■ 96

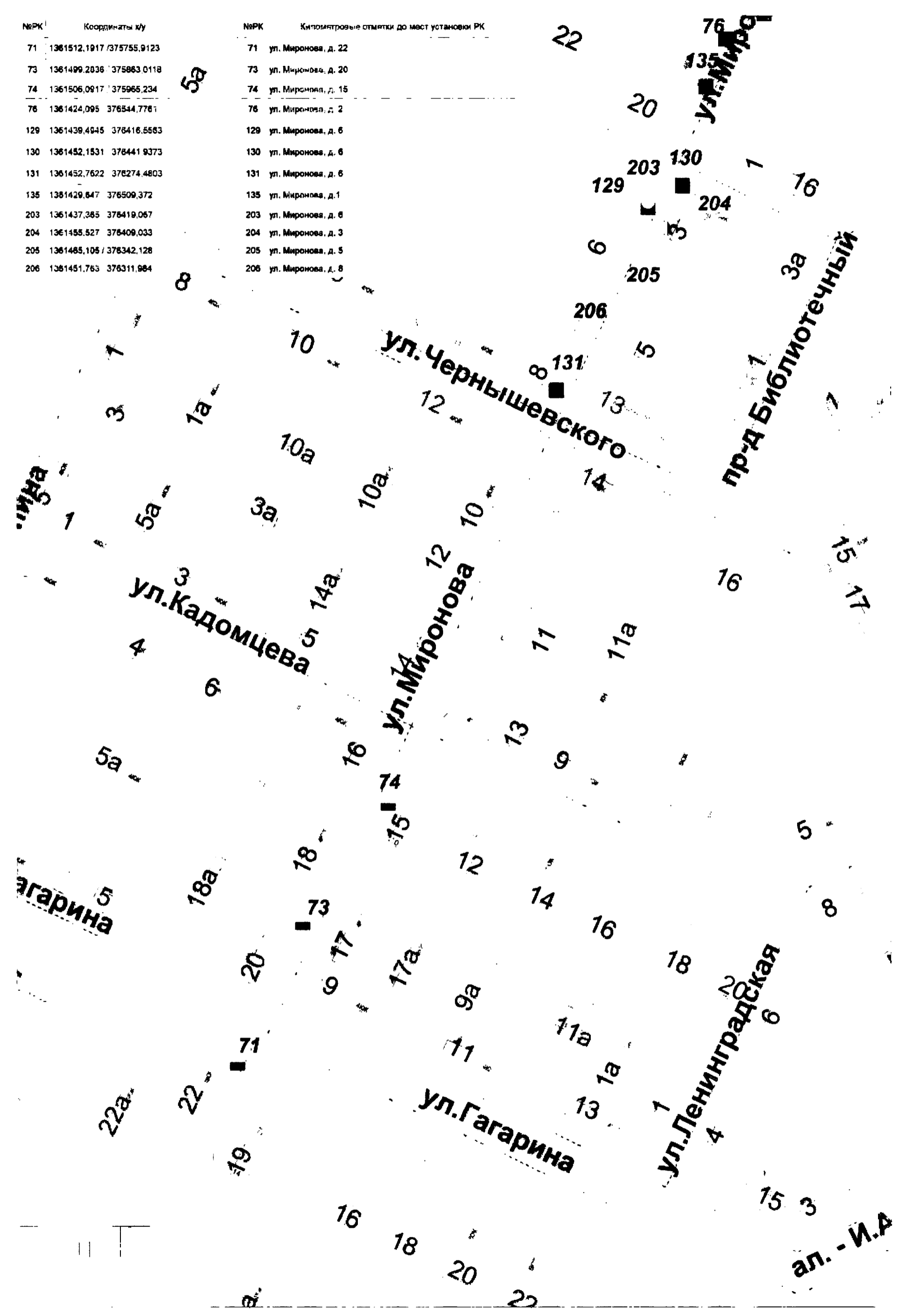
1Ж

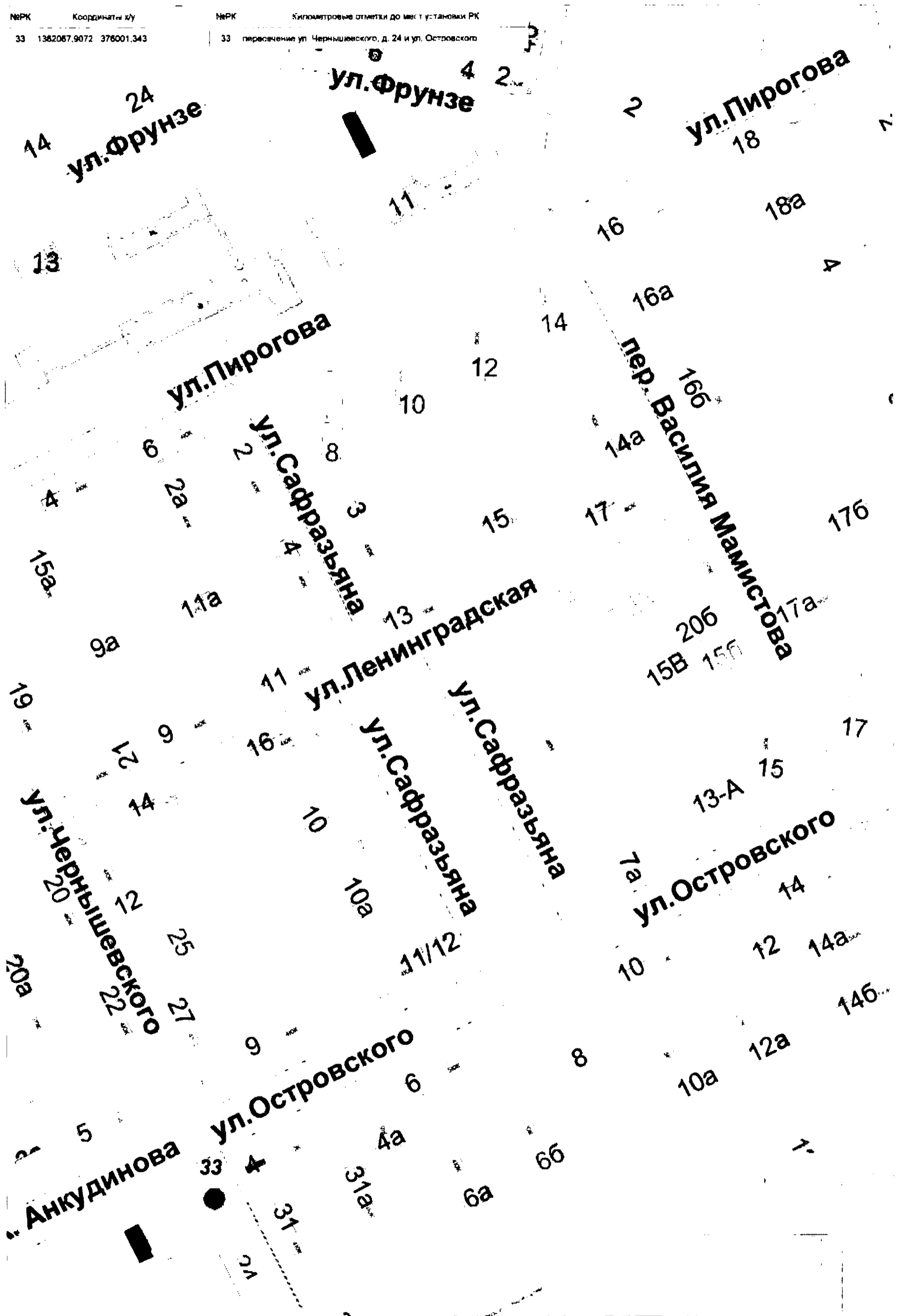
№РК	Координаты x/y
72	1360966,1039 / 375764,0205
127	1361067,7484 / 375732,8115

№РК	Километровые отметки до мест установки РК
72	пересечение ул. Кирова и ул. Гагарина (ул. Кирова, 50 м от пересечения ул. Кирова и ул. Гагарина, в сторону ул. 50-летия КПЗ)
127	пересечение ул. Кирова и ул. Гагарина (в районе ул. Гагарина, д. 2)



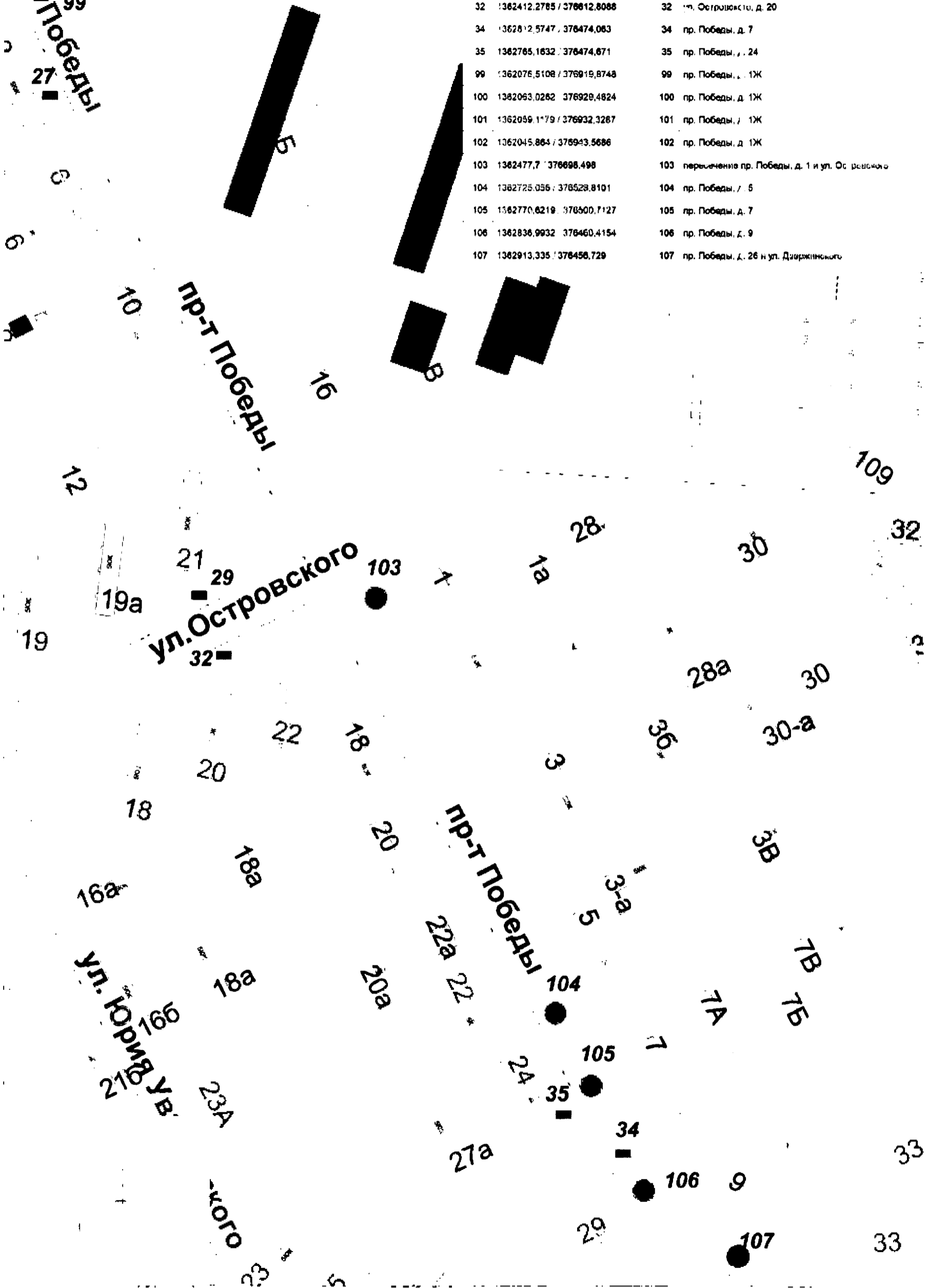
№РК	Координаты к/у	№РК	Километровые отметки до мест установки РК
71	1361512,1917 / 375755,9123	71	ул. Миронова, д. 22
73	1361499,2038 / 375863,0118	73	ул. Миронова, д. 20
74	1361506,0917 / 375965,234	74	ул. Миронова, д. 15
76	1361424,095 / 376544,7781	76	ул. Миронова, д. 2
129	1361439,4045 / 376416,5563	129	ул. Миронова, д. 6
130	1361452,1531 / 376441,9373	130	ул. Миронова, д. 6
131	1361452,7622 / 376274,4803	131	ул. Миронова, д. 6
135	1381429,647 / 376509,372	135	ул. Миронова, д. 1
203	1361437,365 / 376419,067	203	ул. Миронова, д. 6
204	1361455,527 / 376409,033	204	ул. Миронова, д. 3
205	1361465,105 / 376342,128	205	ул. Миронова, д. 5
206	1361451,763 / 376311,984	206	ул. Миронова, д. 8





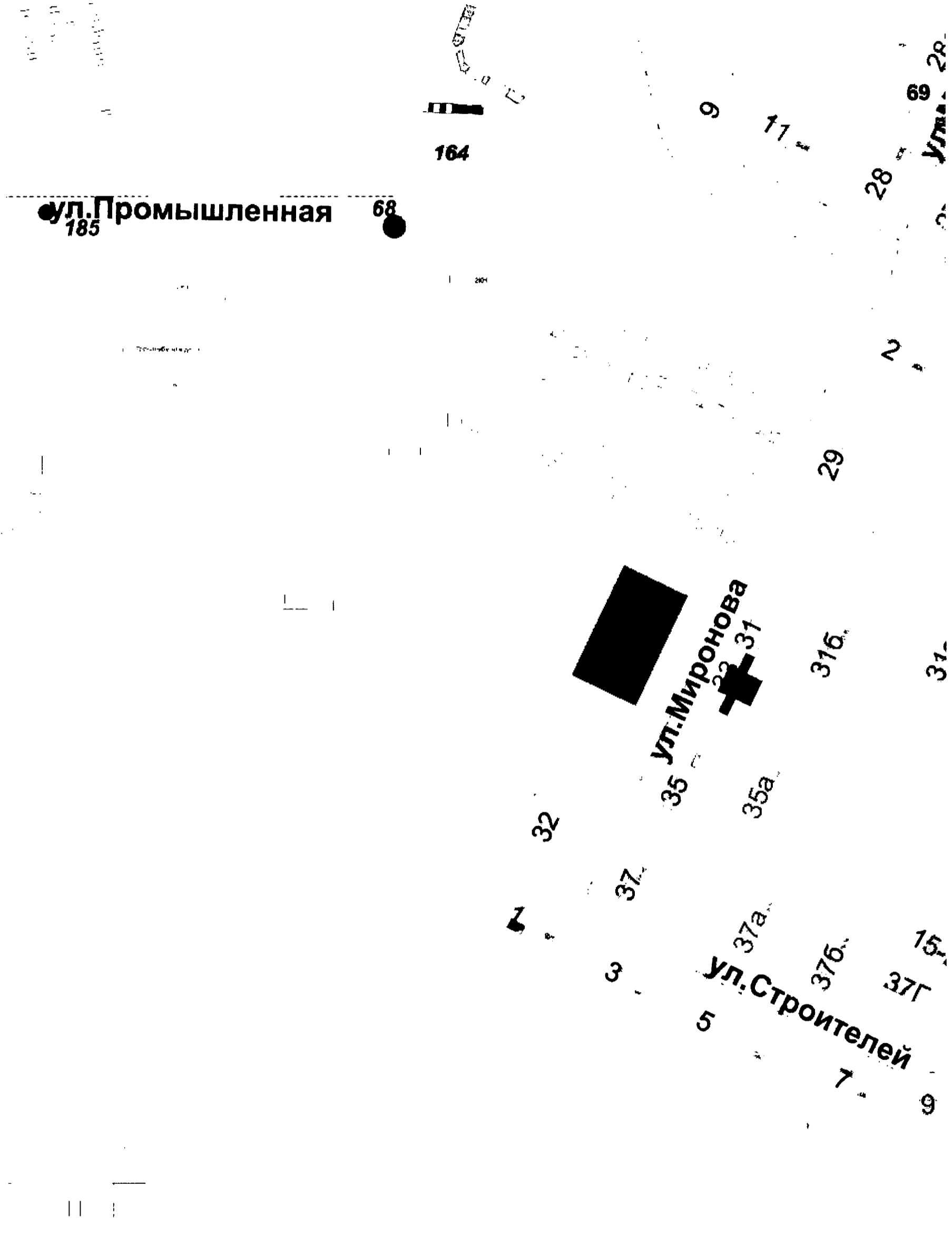
102
101
100
99
пр-т Победы
27

№РК	Координаты x/y	№РК	Километровые отметки до мест установки РК
27	1362117,4027 / 376884,8876	27	пр. Победы, д. 2
29	1362377,1151 / 376837,5263	29	ул. Островского, д. 21
32	1362412,2785 / 376812,8088	32	ул. Островского, д. 20
34	1362612,5747 / 376474,063	34	пр. Победы, д. 7
35	1362765,1632 / 376474,671	35	пр. Победы, д. 24
99	1362076,5108 / 376919,8748	99	пр. Победы, д. 1Ж
100	1362063,0262 / 376929,4824	100	пр. Победы, д. 1Ж
101	1362059,1179 / 376932,3287	101	пр. Победы, д. 1Ж
102	1362045,864 / 376943,5686	102	пр. Победы, д. 1Ж
103	1362477,7 / 376898,498	103	переченные пр. Победы, д. 1 и ул. Островского
104	1362725,056 / 376528,8101	104	пр. Победы, д. 5
105	1362770,6219 / 376500,7127	105	пр. Победы, д. 7
106	1362836,9932 / 376460,4154	106	пр. Победы, д. 9
107	1362913,335 / 376456,729	107	пр. Победы, д. 26 и ул. Держинского



№РК	Координаты x/y
68	1361287.388 / 375149.636
69	1361554.038 / 375395.568
164	1361302.712 / 375193.462
185	1361090.867 / 375037.686
185	1360920.885 / 374930.803

№РК	Километровые отметки до мест установки РК
68	ул. Промышленности, д. 6
69	ул. Миронова, д. 28А
164	рядом с земельным участком по ул. Промышленности, 2
185	ул. Промышленность (от троллейбусного депо до ул. Промышленности, 5а)



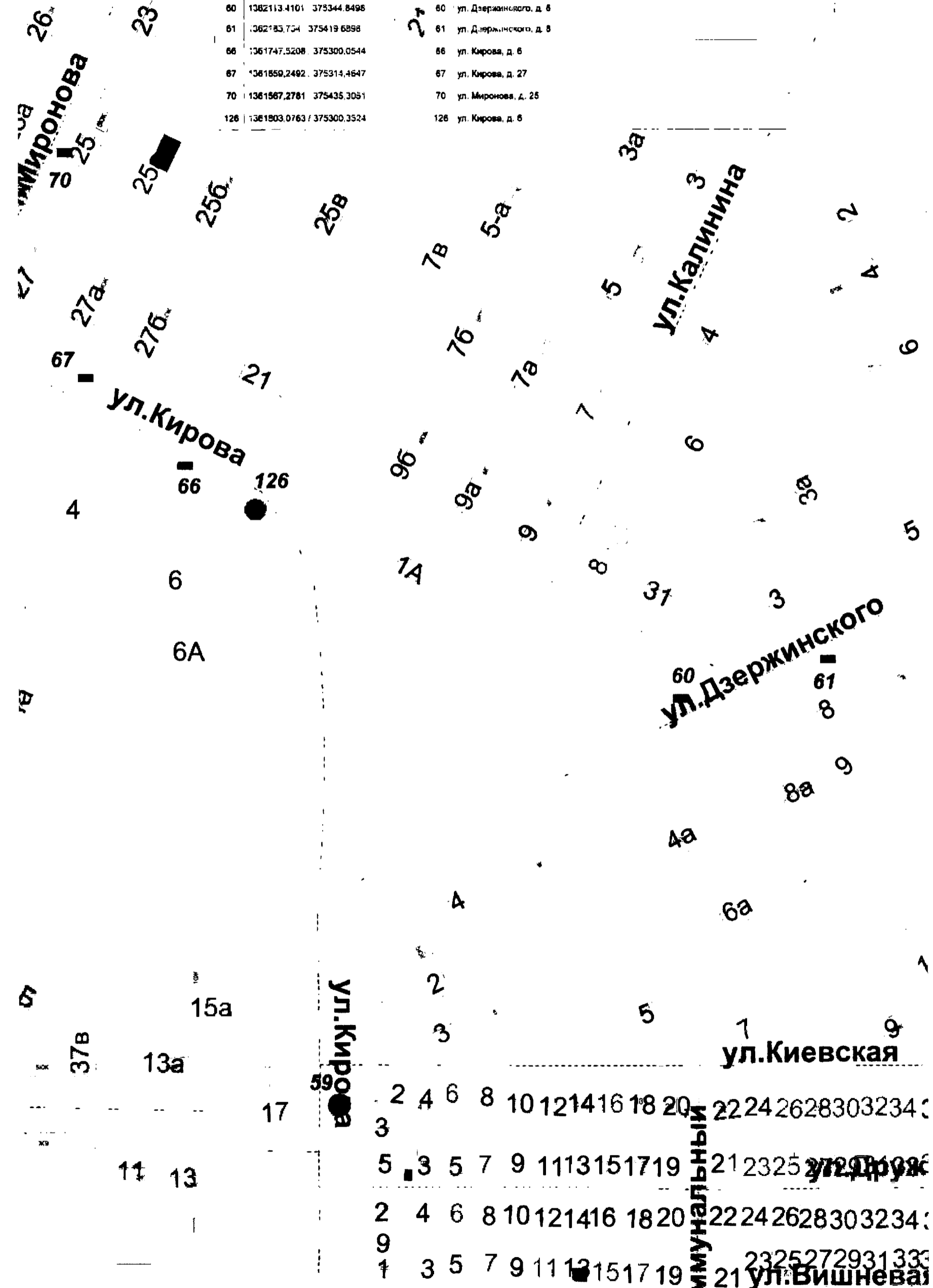
ул. Промышленность 185 68

ул. Миронова 23 31 35 35а

ул. Строителей 37а 37б 37г 15 18 19 20 21 22 23 24 25 26 27 28 29 30 31 32 33 34 35 36 37 38 39 40 41 42 43 44 45 46 47 48 49 50 51 52 53 54 55 56 57 58 59 60 61 62 63 64 65 66 67 68 69 70 71 72 73 74 75 76 77 78 79 80 81 82 83 84 85 86 87 88 89 90 91 92 93 94 95 96 97 98 99 100

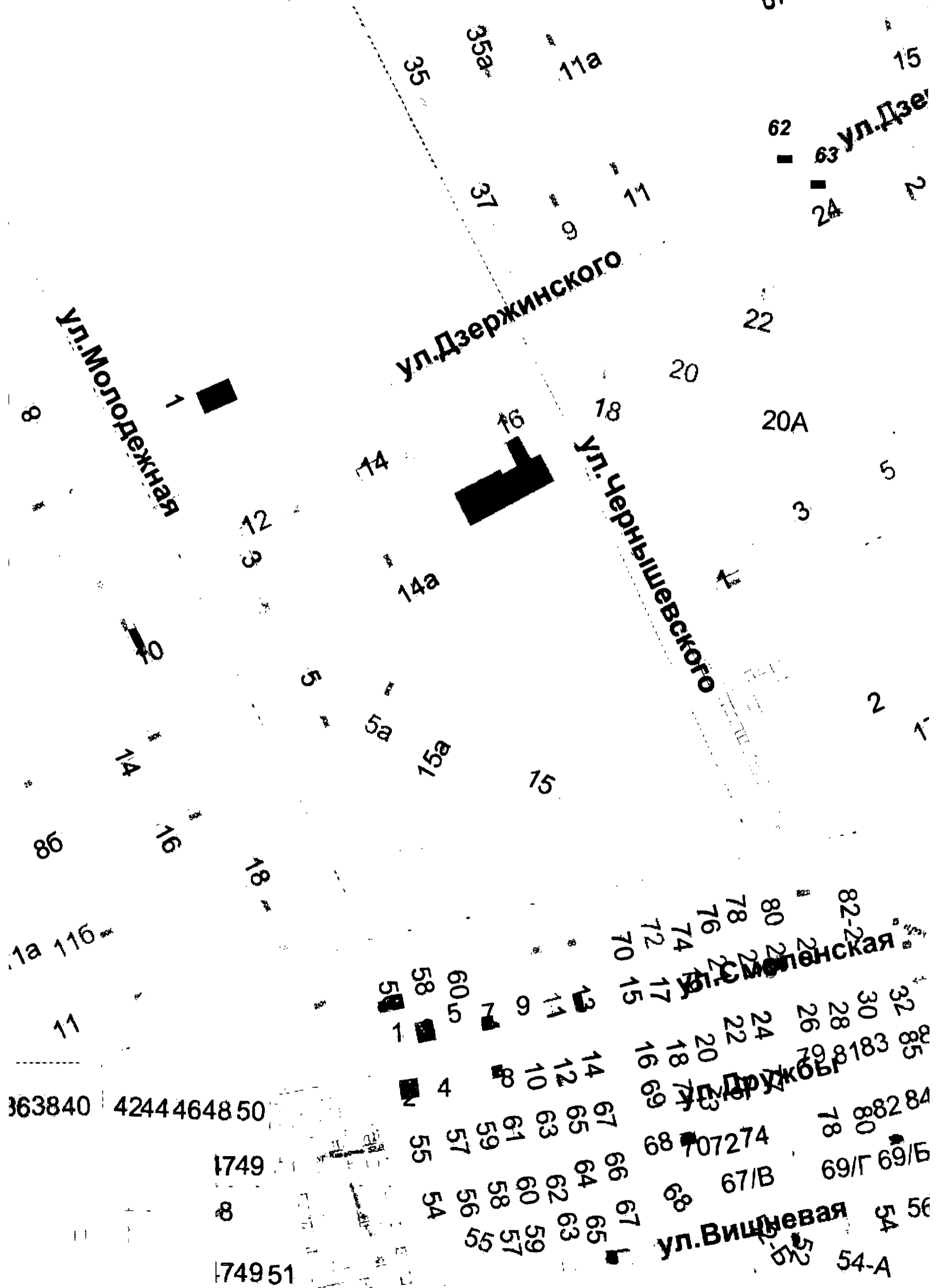
№РК	Координаты X/Y
59	1362062.11 / 374991.4977
60	1362113.4101 / 375344.8498
61	1362183.704 / 375419.6898
66	1361747.5208 / 375300.0544
67	1361859.2492 / 375314.4647
70	1361567.2781 / 375435.3051
126	1361503.0763 / 375300.3524

№РК	километровые отметки до мест установки РК
59	пересечение ул. Школьной и ул. Киевской (через дорогу от ул. Строителей д. 17)
60	ул. Дзержинского, д. 6
61	ул. Дзержинского, д. 8
66	ул. Кирова, д. 6
67	ул. Кирова, д. 27
70	ул. Миронова, д. 25
126	ул. Кирова, д. 6



№РК	Координаты x/y
62	1362506.6214 376005.1864
63	1362534.3856 376002.6865

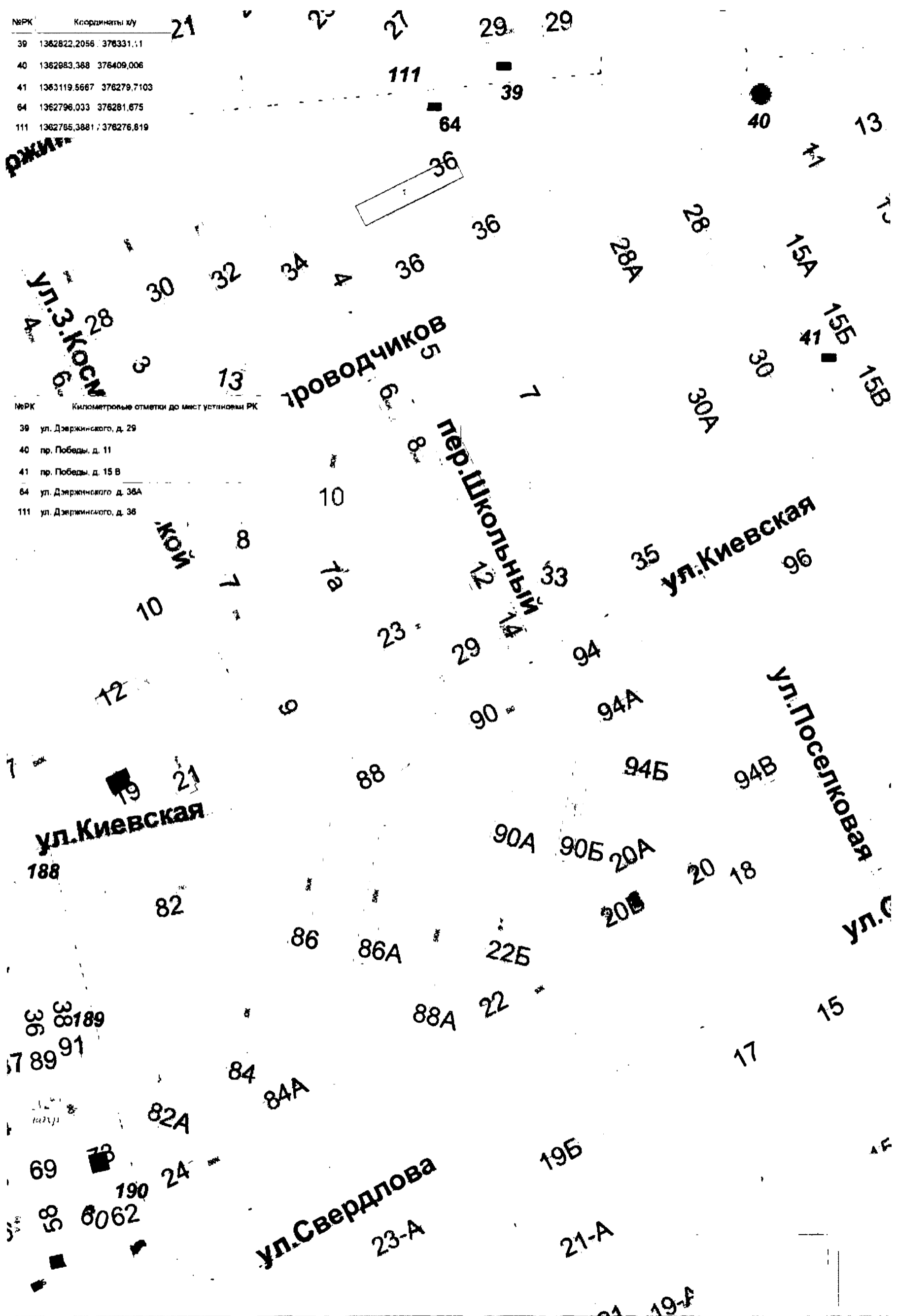
№РК	Километровые отметки до мест установки РК
62	ул. Дзержинского, д. 13
63	ул. Дзержинского, д. 24



№РК	Координаты му
39	1362822.2056 ; 376331.11
40	1362883.368 ; 376409.006
41	1363119.5667 ; 376279.7103
64	1362796.033 ; 376281.675
111	1362785.3881 ; 376276.819

РЖИГ

№РК	Километровые отметки до мест установки РК
39	ул. Дзержинского, д. 29
40	пр. Победы, д. 11
41	пр. Победы, д. 15 В
64	ул. Дзержинского, д. 36А
111	ул. Дзержинского, д. 36




№РК	Координаты x/y
42	1363253.1694 376186.8199
43	1363630.2696 375973.0622
112	1363471.261 376126.405
117	1363771.3064 375916.5886

№РК	Километровые отметки до мест установки РК
42	пр. Победы, д. 34
43	пр. Победы, д. 38
112	пересечение пр. Победы, д. 23 и ул. Свердлова
117	пр. Победы, д. 29-31

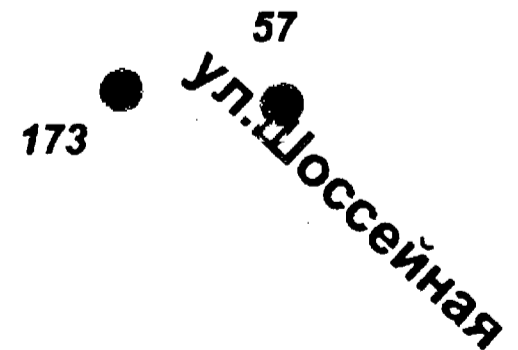
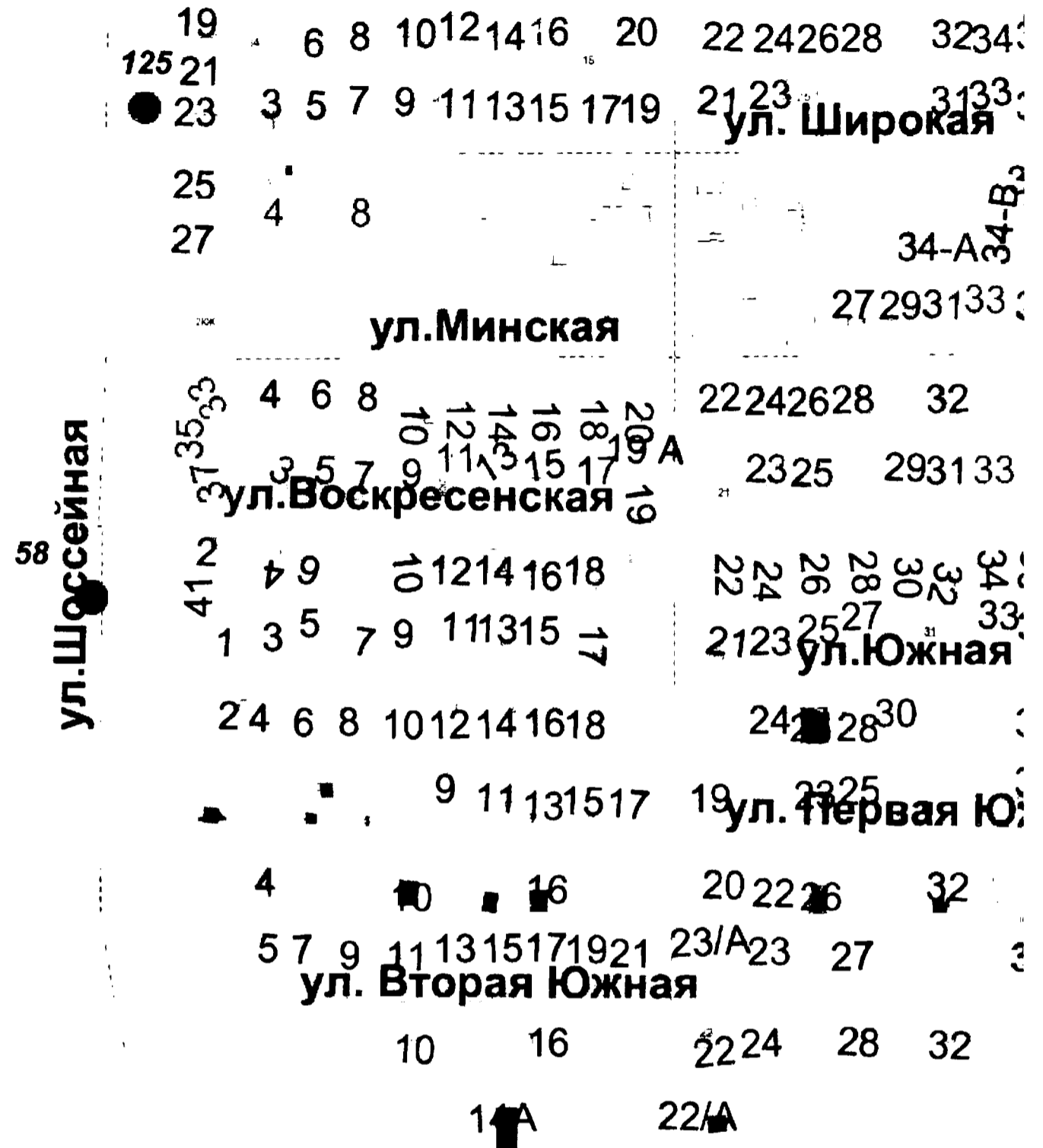
ЖИНСКОГО

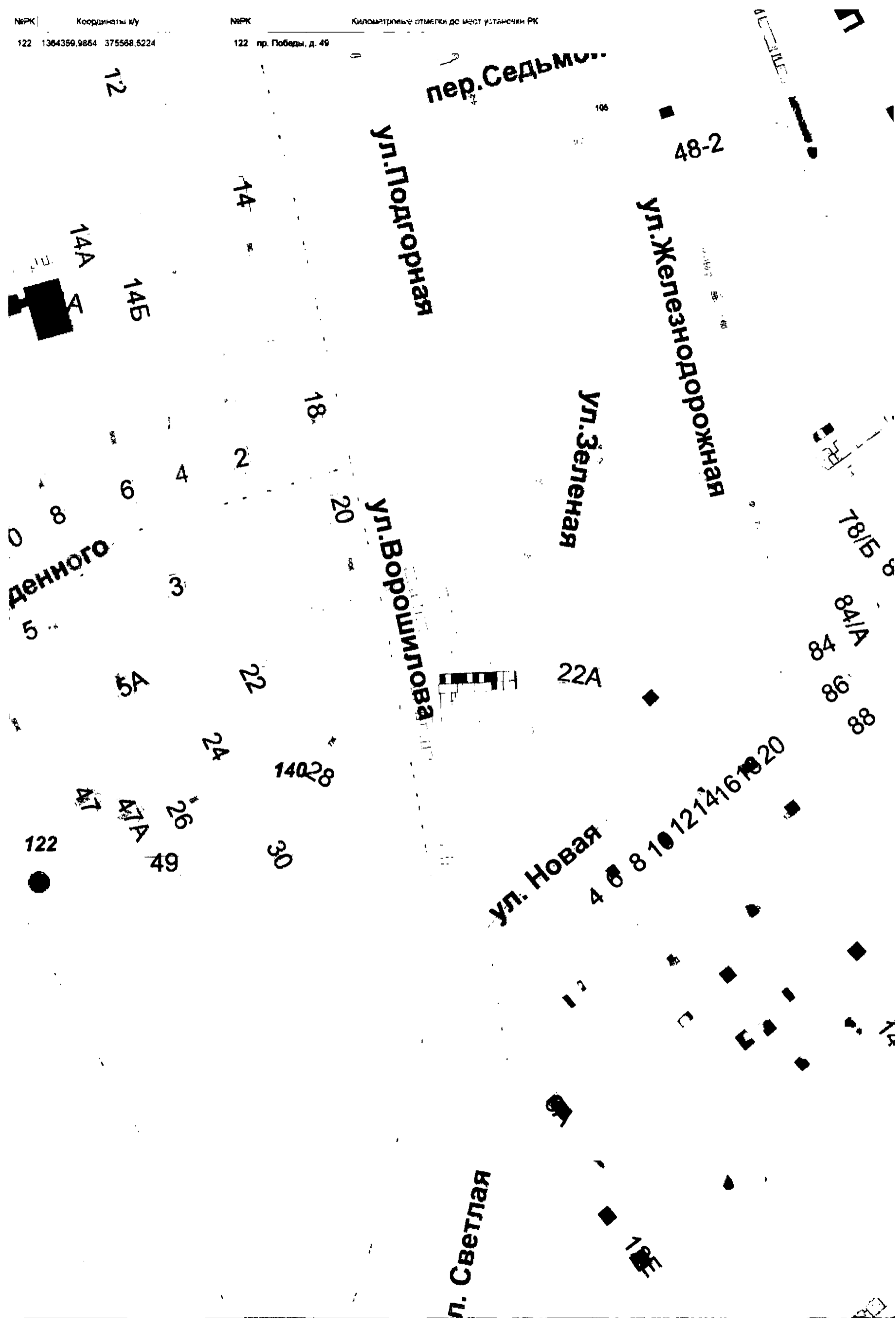
ул. Дзерж



№РК	Координаты x/y
57	1362637.5418 / 374336.4073
58	1362293.536 / 374580.115
125	1362197.7659 / 374778.5161
173	1362588.577 / 374311.364

№РК	Километровые отметки до мест установки РК
57	ул. Шосейная (980 м от пересечения с ул. Киевской)
58	пересечение ул. Шосейной и ул. Южной (через дорогу от ул. Южная, д. ...)
125	пересечение ул. Шосейной и ул. Широкая (возле ул. Шосейная, д. 23)
173	ул. Шосейная (1,9 км от пересечения ул. Шосейной и ул. Второй южной, справа)





№РК	Координаты x/y
142	1364781.4913 374568.3682
144	1364755.8108 374757.1735

№РК	Километровые отметки до мест установки РК
142	Восточное шоссе (8,3 км от пересечения ул. Шосейной и Восточного шоссе, справа)
144	Восточное шоссе (8,3 км от пересечения ул. Шосейной и Восточного шоссе, справа)

пр. Кры

□

□
□
340

□
□
□

Городная
↑

□
□
□
□
□
□
□
□

144
●

142
●

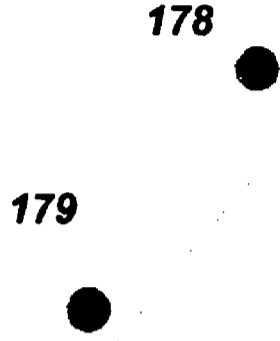
Восточное шоссе

34Б

38И
38Ж

№ПК	Координаты x/y
124	1364708.1323 / 374357.5268
178	1364679.8021 / 374175.5854
179	1364674.591 / 374075.486

№ПК	Километровые отметки до мест установки ПК
124	Восточное шоссе (480 м от пересечения Восточного шоссе и ул. Шоссейной)
178	Восточное шоссе (3,2 км от пересечения ул. Шоссейной и Восточного шоссе, слева)
179	Восточное шоссе (3,7 км от пересечения ул. Шоссейной и Восточного шоссе, слева)



124
Восточное шоссе

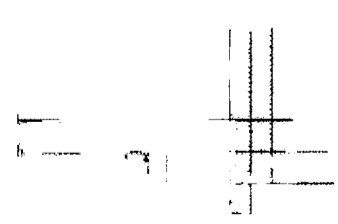
38
40
Ул. Пригородная
32

№РК	Координаты x/y
185	1360920,885 / 374930,803

№РК	Километровые отметки до мест установки РК
185	ул. Промышленная (от трамвайного депо до ул. Промышленная, 5а)

8

185



Изм	Лист	№ документа	Подпись	Дата

Ката размещений рекламных конструкций
М 1:2500

МИНСКОГО

пер.Второй

ул.Железнодорожная

пер.Третий

пер.Четвертый

пер.Пятый

пер.Шестой

Проезд Дачный

191

2

4

6

8

59

63-1

65

67

69-2

69-1

71-1

7

3

73

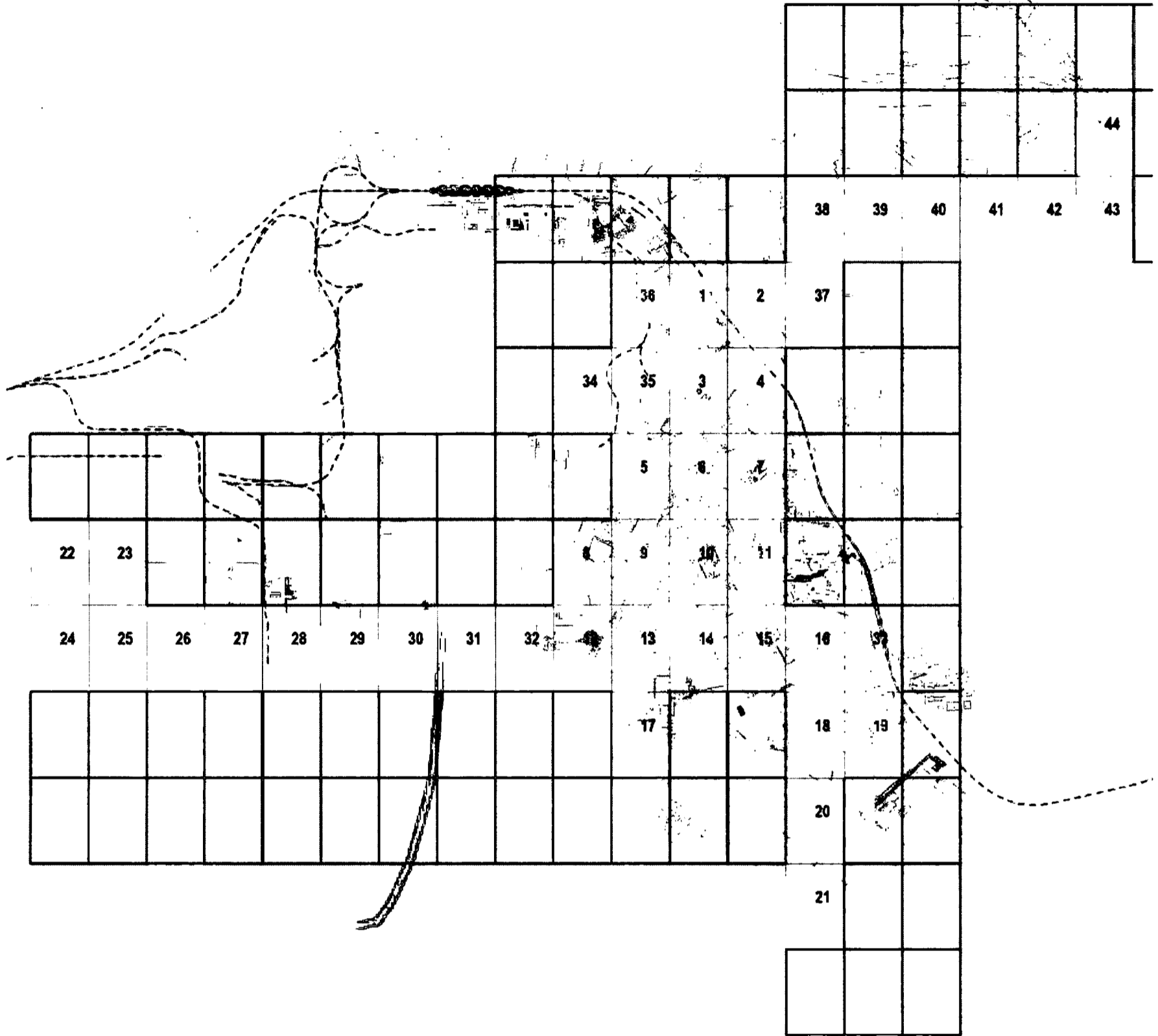
10

34

19

91

95-95



Условные обозначения

- Щитовая установка малого формата "Остановочный павильон с элементами рекламы и информации"
- Щитовая установка малого формата "Пилон"
- Уникальная рекламная конструкция
- Щитовая установка с размером рекламного поля одной поверхности 3м*6м со статической и динамической сменой изображения
- Щитовая установка с размером рекламного поля одной поверхности 3м*6м со статической, динамической и электронно-цифровой сменой изображения
- Щитовая установка малого формата "Пиллар"

Изм. Колуч	Лист	№ док.	Дата
Исполнитель			
Проверил			

Ката размещения рекламных конструкций на территории городского округа Новокуйбышевск М 1:50000

Страница Листов