ПРАВИТЕЛЬСТВО САМАРСКОЙ ОБЛАСТИ

ПОСТАНОВЛЕНИЕ

от 16.11.2026 № 802

О внесении изменений в Генеральный план сельского поселения Бичевная муниципального района Шигонский Самарской области

В соответствии с Градостроительным кодексом Российской Федерации, законами Самарской области «О градостроительной деятельности на территории Самарской области», «О перераспределении полномочий между органами местного самоуправления и органами государственной власти Самарской области в сферах градостроительной деятельности и рекламы на территории Самарской области» Правительство Самарской области ПОСТАНОВЛЯЕТ:

1. Внести в Генеральный план сельского поселения Бичевная муниципального района Шигонский Самарской области, утверждённый решением Собрания представителей сельского поселения Бичевная муниципального района Шигонский Самарской области от 06.12.2013 № 142, следующие изменения:

положение о территориальном планировании сельского поселения Бичевная муниципального района Шигонский Самарской области изложить в редакции согласно приложению 1 к настоящему постановлению;

карту границ населенных пунктов, входящих в состав сельского поселения Бичевная муниципального района Шигонский Самарской области (М 1:25000), изложить в редакции согласно приложению 2 к настоящему постановлению;

006421

карту функциональных зон сельского поселения Бичевная муниципального района Шигонский Самарской области (М 1:25000) изложить в редакции согласно приложению 3 к настоящему постановлению;

карту планируемого размещения объектов местного значения сельского поселения Бичевная муниципального района Шигонский Самарской области (М 1:10000) изложить в редакции согласно приложению 4 к настоящему постановлению;

карту планируемого размещения объектов инженерной инфраструктуры местного значения сельского поселения Бичевная муниципального района Шигонский Самарской области (М 1:10000) изложить в редакции согласно приложению 5 к настоящему постановлению;

графические описания местоположения границ населенных пунктов, входящих в состав сельского поселения Бичевная муниципального района Шигонский Самарской области, изложить в редакции согласно приложению 6 к настоящему постановлению.

2. Министерству градостроительной политики Самарской области обеспечить доступ к утверждённому Генеральному плану сельского поселения Бичевная муниципального района Шигонский Самарской области в федеральной государственной информационной системе территориального планирования в срок, не превышающий десяти дней со дня вступления в силу настоящего постановления.

3. Контроль за выполнением настоящего постановления возложить на министерство градостроительной политики Самарской области.

4. Опубликовать настоящее постановление в средствах массовой информации.

5. Настоящее постановление вступает в силу со дня его официального опубликования.

И.о. первого заместителя Губернатора Самарской области – председателя Правительства Самарской области



О.В. Собещанская

ПРИЛОЖЕНИЕ 1
к постановлению Правительства
Самарской области
от 16.11.2026 № 802

ПОЛОЖЕНИЕ
о территориальном планировании сельского поселения Бичевная муниципального района Шигонский Самарской области

1. Общие положения

1.1. В соответствии с градостроительным законодательством Российской Федерации Генеральный план сельского поселения Бичевная муниципального района Шигонский Самарской области (далее – Генеральный план) является документом территориального планирования муниципального образования. Генеральным планом определено, исходя из совокупности социальных, экономических, экологических и иных факторов, назначение территорий сельского поселения Бичевная муниципального района Шигонский Самарской области в целях обеспечения их устойчивого развития, развития инженерной, транспортной и социальной инфраструктур, обеспечения учета интересов граждан и их объединений, Российской Федерации, субъектов Российской Федерации, муниципальных образований.

1.2. Генеральный план разработан в соответствии с Конституцией Российской Федерации, Градостроительным кодексом Российской Федерации, Земельным кодексом Российской Федерации, Федеральным законом «Об общих принципах организации публичной власти в субъектах Российской Федерации», иными федеральными законами и нормативными правовыми актами Российской Федерации, законами и иными нормативными правовыми актами Самарской области, уставом сельского поселения Бичевная муниципального района Шигонский Самарской области, иными нормативными правовыми актами сельского поселения Бичевная муниципального района Шигонский Самарской области.

1.3. При осуществлении территориального планирования сельского поселения Бичевная учтены интересы Российской Федерации, Самарской области, муниципального района Шигонский по реализации полномочий федеральных органов государственной власти, органов государственной власти Самарской области и органов местного самоуправления муниципального района Шигонский, а также необходимость создания благоприятных условий для реализации на территории Самарской области приоритетных национальных проектов, федеральных и областных целевых программ, программ развития муниципального района Шигонский.

1.4. Генеральный план разработан в соответствии со Стратегией социально-экономического развития Самарской области на период до 2030 года, утвержденной постановлением Правительства Самарской области от 12.07.2017 № 441, планами и программами комплексного социально-экономического развития муниципального района Шигонский и сельского поселения Бичевная.

1.5. При подготовке Генерального плана учтены:

программы, принятые в установленном порядке и реализуемые за счет средств федерального бюджета, бюджета Самарской области, бюджета муниципального района Шигонский, бюджета сельского поселения Бичевная;

решения органов государственной власти, органов местного самоуправления, иных главных распорядителей средств соответствующих бюджетов, предусматривающие создание на территории сельского поселения Бичевная объектов федерального значения, объектов регионального значения, объектов местного значения;

инвестиционные программы субъектов естественных монополий, организаций коммунального комплекса;

сведения, содержащиеся в федеральной государственной информационной системе территориального планирования;

Схема территориального планирования Самарской области, утвержденная постановлением Правительства Самарской области от 13.12.2007 № 261;

Схема территориального планирования муниципального района Шигонский Самарской области, утвержденная решением Собрания представителей муниципального района Шигонский Самарской области от 22.12.2009 № 306;

предложения заинтересованных лиц.

1.6. Генеральный план включает:

положение о территориальном планировании сельского поселения Бичевная муниципального района Шигонский Самарской области;

карту границ населённых пунктов, входящих в состав сельского поселения Бичевная муниципального района Шигонский Самарской области (М 1:25000);

карту функциональных зон сельского поселения Бичевная муниципального района Шигонский Самарской области (М 1:25000);

карты планируемого размещения объектов местного значения сельского поселения Бичевная муниципального района Шигонский Самарской области (М 1:10000).

1.7. Положение о территориальном планировании сельского поселения Бичевная муниципального района Шигонский Самарской области включает:

сведения о видах, назначении и наименованиях планируемых для размещения объектов местного значения сельского поселения Бичевная, их основные характеристики, их местоположение (для объектов местного значения, не являющихся линейными объектами, указываются функциональные зоны), а также характеристики зон с особыми условиями использования территорий в случае, если установление таких зон требуется в связи с размещением данных объектов;

параметры функциональных зон, а также сведения о планируемых для размещения в них объектах федерального значения, объектах регионального

значения, объектах местного значения муниципального района Шигонский, объектов местного значения сельского поселения Бичевная, за исключением линейных объектов.

1.8. Карты планируемого размещения объектов местного значения сельского поселения Бичевная включают:

карту планируемого размещения объектов местного значения сельского поселения Бичевная муниципального района Шигонский Самарской области (М 1:10000);

карту планируемого размещения объектов инженерной инфраструктуры местного значения сельского поселения Бичевная муниципального района Шигонский Самарской области (М 1:10000).

1.9. На картах планируемого размещения объектов местного значения сельского поселения Бичевная отображаются планируемые для размещения объекты местного значения – объекты капитального строительства, иные объекты, территории, которые необходимы для осуществления органами местного самоуправления сельского поселения Бичевная полномочий по вопросам местного значения сельского поселения и в пределах переданных государственных полномочий в соответствии с федеральными законами, законами Самарской области, уставом сельского поселения Бичевная и оказывают существенное влияние на социально-экономическое развитие сельского поселения Бичевная. Для отображения планируемого размещения линейных объектов, расположенных за границами населенных пунктов, могут применяться как карты планируемого размещения объектов местного значения сельского поселения Бичевная муниципального района Шигонский Самарской области (М 1:10000), так и карта функциональных зон сельского поселения Бичевная муниципального района Шигонский Самарской области (М 1:25000).

1.10. Функциональное зонирование территории отображено на картах Генерального плана в соответствии с Требованиями к описанию и отображению в документах территориального планирования объектов

федерального значения, объектов регионального значения, объектов местного значения, утвержденными приказом Министерства экономического развития Российской Федерации от 09.01.2018 № 10 (далее – Приказ). Для определения границ функциональных зон может применяться как карта функциональных зон сельского поселения Бичевная муниципального района Шигонский Самарской области (М 1:25000), так и карты планируемого размещения объектов местного значения сельского поселения Бичевная муниципального района Шигонский Самарской области (М 1:10000).

1.11. Виды объектов местного значения сельского поселения Бичевная, отображенные на картах планируемого размещения объектов местного значения сельского поселения Бичевная, соответствуют требованиям Градостроительного кодекса Российской Федерации и части 2.1 статьи 5 Закона Самарской области «О градостроительной деятельности на территории Самарской области».

Отображение объектов на картах Генерального плана выполнено в соответствии с требованиями Приказа.

1.12. Реализация Генерального плана осуществляется путем выполнения мероприятий, которые предусмотрены программами, утверждаемыми администрацией сельского поселения Бичевная, и реализуемыми за счет средств местного бюджета, или нормативными правовыми актами администрации сельского поселения Бичевная, программами комплексного развития систем коммунальной инфраструктуры поселения, программами комплексного развития транспортной инфраструктуры поселения, программами комплексного развития социальной инфраструктуры поселения и (при наличии) инвестиционными программами организаций коммунального комплекса. Указанные мероприятия могут включать:

подготовку и утверждение документации по планировке территории в соответствии с Генеральным планом;

принятие в порядке, установленном законодательством Российской Федерации, решений о резервировании земель, об изъятии, в том числе путем выкупа, земельных участков для муниципальных нужд, о переводе земель или земельных участков из одной категории в другую;

создание объектов местного значения сельского поселения Бичевная на основании документации по планировке территории.

1.13. В случае если программы, реализуемые за счет средств бюджета сельского поселения Бичевная, решения органов местного самоуправления сельского поселения Бичевная, иных главных распорядителей средств бюджета сельского поселения Бичевная, предусматривающие создание объектов местного значения сельского поселения Бичевная, инвестиционные программы субъектов естественных монополий, организаций коммунального комплекса, приняты до утверждения Генерального плана и предусматривают создание объектов местного значения сельского поселения Бичевная, подлежащих отображению в Генеральном плане, но не предусмотренных Генеральным планом, или в случае внесения в Генеральный план изменений в части размещения объектов местного значения такие программы и решения подлежат приведению в соответствие с Генеральным планом в двухмесячный срок соответственно с даты их утверждения, даты внесения в них изменений.

1.14. В случае если программы, реализуемые за счет средств бюджета сельского поселения Бичевная, решения органов местного самоуправления сельского поселения Бичевная, предусматривающие создание объектов местного значения сельского поселения Бичевная, инвестиционные программы субъектов естественных монополий, организаций коммунального комплекса принимаются после утверждения Генерального плана и предусматривают создание объектов местного значения сельского поселения Бичевная, подлежащих отображению в Генеральном плане, но не предусмотренных Генеральным планом, в Генеральный план в пятимесячный срок с даты утверждения таких программ и принятия таких решений вносятся соответствующие изменения.

1.15. В случае если в Генеральный план внесены изменения, предусматривающие строительство или реконструкцию объектов коммунальной, транспортной, социальной инфраструктур, которые являются объектами местного значения и не включены в программы комплексного развития систем коммунальной инфраструктуры поселения, программы комплексного развития транспортной инфраструктуры поселения, программы комплексного развития социальной инфраструктуры поселения, данные программы подлежат приведению в соответствие с Генеральным планом в трехмесячный срок с даты внесения соответствующих изменений в Генеральный план.

1.16. Указанные в настоящем Положении характеристики планируемых для размещения объектов местного значения сельского поселения Бичевная (площадь, протяженность, количество мест и иные) являются ориентировочными и подлежат уточнению в документации по планировке территории и в проектной документации на соответствующие объекты.

1.17. Вновь построенные, прошедшие реконструкцию или капитальный ремонт объекты должны соответствовать требованиям доступности для маломобильных групп населения (в том числе инвалидов-колясочников, инвалидов по слуху и зрению).

1.18. Характеристики зон с особыми условиями использования территории планируемых объектов местного значения сельского поселения Бичевная, в случае если установление таких зон требуется в связи с размещением данных объектов, определены в соответствии с законодательством Российской Федерации, действовавшим на момент подготовки Генерального плана.

Размеры санитарно-защитных зон планируемых объектов местного значения сельского поселения Бичевная, являющихся источниками воздействия на среду обитания, определены в соответствии с СанПиН 2.2.1/2.1.1.1200-03 «Санитарно-защитные зоны и санитарная классификация предприятий, сооружений и иных объектов», которые введены в действие

постановлением Главного государственного санитарного врача Российской Федерации от 25.09.2007 № 74 (далее – СанПиН 2.2.1/2.1.1.1200-03).

Размеры санитарно-защитных зон планируемых объектов местного значения сельского поселения Бичевная, являющихся источниками воздействия на среду обитания, для которых СанПиН 2.2.1/2.1.1.1200-03 не установлены размеры санитарно-защитной зоны и рекомендуемые разрывы, а также размеры санитарно-защитных зон планируемых объектов местного значения сельского поселения Бичевная IV – V класса опасности, определяются проектами ориентировочного размера санитарно-защитной зоны соответствующих объектов.

1.19. Применение отображенных на картах материалов по обоснованию Генерального плана зон с особыми условиями использования территории осуществляется с учетом положений Земельного кодекса Российской Федерации о том, что установление, изменение, прекращение существования зоны с особыми условиями использования территории осуществляются на основании решения уполномоченного органа государственной власти, органа местного самоуправления и положений статьи 26 Федерального закона «О внесении изменений в Градостроительный кодекс Российской Федерации и отдельные законодательные акты Российской Федерации».

Ограничения использования земельных участков в зонах с особыми условиями использования территорий считаются установленными или измененными со дня внесения сведений в Единый государственный реестр недвижимости.

Определенные в соответствии с требованиями законодательства в области обеспечения санитарно-эпидемиологического благополучия населения и отображенные на картах материалов по обоснованию Генерального плана ориентировочные, расчетные (предварительные) санитарно-защитные зоны применяются в порядке, установленном статьей 26 Федерального закона «О внесении изменений

в Градостроительный кодекс Российской Федерации и отдельные законодательные акты Российской Федерации».

1.20. При осуществлении учёта интересов Самарской области на территории сельского поселения Бичевная предусмотрено:

строительство дороги «Бичевная – Кузькино» – с. Камышенка;

строительство дороги – мостового перехода через реку Волгу с обходом г.о. Тольятти и выходом на автомобильную дорогу М-5 «Урал» (строительство обхода г. Тольятти с мостовым переходом через р. Волгу в составе международного транспортного маршрута «Европа – Западный Китай») в соответствии с документацией по планировке территории.

1.21. Отображение на картах Генерального плана планируемых для размещения объектов федерального значения, объектов регионального значения, объектов местного значения муниципального района Шигонский не определяет их местоположение, а осуществляется в целях определения функциональных зон их размещения.

1.22. Отображение на картах Генерального плана существующих и планируемых объектов, не являющихся объектами федерального значения, объектами регионального значения, объектами местного значения, осуществляется в информационных целях.

2. Сведения о видах, назначении и наименованиях планируемых для размещения объектов местного значения сельского поселения Бичевная муниципального района Шигонский Самарской области, их основные характеристики и местоположение

2.1. Объекты местного значения в сфере физической культуры и массового спорта

№ п/п	Наименование и назначение объекта	Местоположение объекта	Вид работ, который планируется в целях размещения объекта	Срок, до которого планируется размещение объекта, годы	Основные характеристики объекта	Функциональная зона (за исключением линейных объектов)	Характеристики зон с особыми условиями использования территорий
2.1.1.	Объект спорта, включающий раздельно нормируемые спортивные сооружения (объекты) (в т.ч. физкультурно-оздоровительный комплекс). Обеспечение населения объектами физической культуры и массового спорта	железнодорожная станция Бичевная, площадка № 2	Строительство	2033	Площадь объекта – 0,5 га, площадь зеркала воды бассейна – 244 кв. м, площадь пола спортивного зала – 280 кв. м, единовременная пропускная способность – 200 чел.	Общественно-деловые зоны	Установление зон с особыми условиями использования территорий в связи с размещением объекта не требуется

№ п/п	Наименование и назначение объекта	Местоположение объекта	Вид работ, который планируется в целях размещения объекта	Срок, до которого планируется размещение объекта, годы	Основные характеристики объекта	Функциональная зона (за исключением линейных объектов)	Характеристики зон с особыми условиями использования территорий
2.1.2.	Спортивное сооружение (плоскостное). Обеспечение населения объектами физической культуры и массового спорта	железнодорожная станция Бичевная, площадка № 2	Строительство	2033	Площадь объекта – 0,3 га, подтип спортивного сооружения – плоскостное спортивное сооружение, единовременная пропускная способность – 100 чел.	Зоны рекреационного назначения	Установление зон с особыми условиями использования территорий в связи с размещением объекта не требуется
2.1.3.	Спортивное сооружение (плоскостное). Обеспечение населения объектами физической культуры и массового спорта	село Камышенка, ул. № 3	Строительство	2033	Площадь объекта – 0,3 га, подтип спортивного сооружения – плоскостное спортивное сооружение, единовременная пропускная способность – 100 чел.	Зоны рекреационного назначения	Установление зон с особыми условиями использования территорий в связи с размещением объекта не требуется

№ п/п	Наименование и назначение объекта	Местоположение объекта	Вид работ, который планируется в целях размещения объекта	Срок, до которого планируется размещение объекта, годы	Основные характеристики объекта	Функциональная зона (за исключением линейных объектов)	Характеристики зон с особыми условиями использования территорий
2.1.4.	Спортивное сооружение (плоскостное). Обеспечение населения объектами физической культуры и массового спорта	железнодорожная станция Бичевная, ул. Заводская, д. 17	Строительство	2033	Площадь объекта – 0,05 га, подтип спортивного сооружения – плоскостное спортивное сооружение, единовременная пропускная способность – 30 чел.		Установление зон с особыми условиями использования территорий в связи с размещением объекта не требуется
2.1.5.	Спортивное сооружение (плоскостное). Обеспечение населения объектами физической культуры и массового спорта	железнодорожная станция Бичевная, ул. Степная	Строительство	2033	Площадь объекта – 0,05 га, подтип спортивного сооружения – плоскостное спортивное сооружение, единовременная пропускная способность – 30 чел.		Установление зон с особыми условиями использования территорий в связи с размещением объекта не требуется

№ п/п	Наименование и назначение объекта	Местоположение объекта	Вид работ, который планируется в целях размещения объекта	Срок, до которого планируется размещение объекта, годы	Основные характеристики объекта	Функциональная зона (за исключением линейных объектов)	Характеристики зон с особыми условиями использования территорий
2.1.6.	Спортивное сооружение (плоскостное). Обеспечение населения объектами физической культуры и массового спорта	село Камышенка, ул. Центральная	Строительство	2033	Площадь объекта – 0,05 га, подтип спортивного сооружения – плоскостное спортивное сооружение, единовременная пропускная способность – 30 чел.	Зоны рекреационного назначения	Установление зон с особыми условиями использования территорий в связи с размещением объекта не требуется
2.1.7.	Спортивное сооружение (плоскостное). Обеспечение населения объектами физической культуры и массового спорта	село Камышенка, ул. № 6	Строительство	2033	Площадь объекта – 0,05 га, подтип спортивного сооружения – плоскостное спортивное сооружение, единовременная пропускная способность – 30 чел.	Зоны рекреационного назначения	Установление зон с особыми условиями использования территорий в связи с размещением объекта не требуется

№ п/п	Наименование и назначение объекта	Местоположение объекта	Вид работ, который планируется в целях размещения объекта	Срок, до которого планируется размещение объекта, годы	Основные характеристики объекта	Функциональная зона (за исключением линейных объектов)	Характеристики зон с особыми условиями использования территорий
2.1.8.	Спортивное сооружение (плоскостное). Обеспечение населения объектами физической культуры и массового спорта	село Камышенка, ул. Луговая	Строительство	2033	Площадь объекта – 0,05 га, подтип спортивного сооружения – плоскостное спортивное сооружение, единовременная пропускная способность – 30 чел.	Зоны рекреационного назначения	Установление зон с особыми условиями использования территорий в связи с размещением объекта не требуется
2.1.9.	Спортивное сооружение (плоскостное). Обеспечение населения объектами физической культуры и массового спорта	село Белоключье, ул. № 1	Строительство	2033	Площадь объекта – 0,05 га, подтип спортивного сооружения – плоскостное спортивное сооружение, единовременная пропускная способность – 30 чел.	Зоны рекреационного назначения	Установление зон с особыми условиями использования территорий в связи с размещением объекта не требуется

№ п/п	Наименование и назначение объекта	Местоположение объекта	Вид работ, который планируется в целях размещения объекта	Срок, до которого планируется размещение объекта, годы	Основные характеристики объекта	Функциональная зона (за исключением линейных объектов)	Характеристики зон с особыми условиями использования территорий
2.1.10.	Спортивное сооружение (плоскостное). Обеспечение населения объектами физической культуры и массового спорта	деревня Биринск, ул. Макеевская	Строительство	2033	Площадь объекта – 0,05 га, подтип спортивного сооружения – плоскостное спортивное сооружение, единовременная пропускная способность – 30 чел.	Зоны рекреационного назначения	Установление зон с особыми условиями использования территорий в связи с размещением объекта не требуется
2.1.11.	Спортивное сооружение (плоскостное). Обеспечение населения объектами физической культуры и массового спорта	деревня Биринск, ул. Центральная	Строительство	2033	Площадь объекта – 0,05 га, подтип спортивного сооружения – плоскостное спортивное сооружение, единовременная пропускная способность – 30 чел.	Жилые зоны	Установление зон с особыми условиями использования территорий в связи с размещением объекта не требуется

№ п/п	Наименование и назначение объекта	Местоположение объекта	Вид работ, который планируется в целях размещения объекта	Срок, до которого планируется размещение объекта, годы	Основные характеристики объекта	Функциональная зона (за исключением линейных объектов)	Характеристики зон с особыми условиями использования территорий
2.1.12.	Спортивное сооружение (плоскостное). Обеспечение населения объектами физической культуры и массового спорта	деревня Биринск, ул. Центральная	Строительство	2033	Площадь объекта – 0,05 га, подтип спортивного сооружения – плоскостное спортивное сооружение, единовременная пропускная способность – 30 чел.	Зоны рекреационного назначения	Установление зон с особыми условиями использования территорий в связи с размещением объекта не требуется
2.1.13.	Спортивное сооружение (плоскостное). Обеспечение населения объектами физической культуры и массового спорта	село Кузькино, ул. Молодежная (север)	Строительство	2033	Площадь объекта – 0,05 га, подтип спортивного сооружения – плоскостное спортивное сооружение, единовременная пропускная способность – 30 чел.	Зоны рекреационного назначения	Установление зон с особыми условиями использования территорий в связи с размещением объекта не требуется
2.1.14.	Спортивное сооружение (плоскостное).	село Кузькино, ул. Молодежная (юг)	Строительство	2033	Площадь объекта – 0,05 га, подтип спортивного	Зоны рекреационного назначения	Установление зон с особыми условиями

№ п/п	Наименование и назначение объекта	Местоположение объекта	Вид работ, который планируется в целях размещения объекта	Срок, до которого планируется размещение объекта, годы	Основные характеристики объекта	Функциональная зона (за исключением линейных объектов)	Характеристики зон с особыми условиями использования территорий
	Обеспечение населения объектами физической культуры и массового спорта				сооружения – плоскостное спортивное сооружение, единовременная пропускная способность – 30 чел.		использования территорий в связи с размещением объекта не требуется
2.1.15.	Спортивное сооружение (плоскостное). Обеспечение населения объектами физической культуры и массового спорта	село Кузькино, ул. Лесная	Строительство	2033	Площадь объекта – 0,05 га, подтип спортивного сооружения – плоскостное спортивное сооружение, единовременная пропускная способность – 30 чел.	Зоны рекреационного назначения	Установление зон с особыми условиями использования территорий в связи с размещением объекта не требуется
2.1.16.	Спортивное сооружение (плоскостное). Обеспечение населения объектами	поселок Новое Белоключье, площадка № 6	Строительство	2033	Площадь объекта – 0,05 га, подтип спортивного сооружения – плоскостное спортивное	Зоны рекреационного назначения	Установление зон с особыми условиями использования территорий в связи с размещением

№ п/п	Наименование и назначение объекта	Местоположение объекта	Вид работ, который планируется в целях размещения объекта	Срок, до которого планируется размещение объекта, годы	Основные характеристики объекта	Функциональная зона (за исключением линейных объектов)	Характеристики зон с особыми условиями использования территорий
	физической культуры и массового спорта				сооружение, единовременная пропускная способность – 30 чел.		объекта не требуется
2.1.17.	Спортивное сооружение (плоскостное). Обеспечение населения объектами физической культуры и массового спорта	поселок Новое Белоключье, ул. Совхозная	Строительство	2033	Площадь объекта – 0,05 га, подтип спортивного сооружения – плоскостное спортивное сооружение, единовременная пропускная способность – 30 чел.	Зоны рекреационного назначения	Установление зон с особыми условиями использования территорий в связи с размещением объекта не требуется
2.1.18.	Спортивное сооружение (плоскостное). Обеспечение населения объектами физической культуры и массового спорта	поселок Красный Ключ, ул. Советская	Строительство	2033	Площадь объекта – 0,1 га, подтип спортивного сооружения – плоскостное спортивное сооружение, единовременная пропускная	Зоны рекреационного назначения	Установление зон с особыми условиями использования территорий в связи с размещением объекта не требуется

№ п/п	Наименование и назначение объекта	Местоположение объекта	Вид работ, который планируется в целях размещения объекта	Срок, до которого планируется размещение объекта, годы	Основные характеристики объекта	Функциональная зона (за исключением линейных объектов)	Характеристики зон с особыми условиями использования территорий
					способность – 50 чел.		

2.2. Объекты местного значения в сфере культуры

№ п/п	Наименование и назначение объекта	Местоположение объекта	Вид работ, который планируется в целях размещения объекта	Срок, до которого планируется размещение объекта, годы	Основные характеристики объекта	Функциональная зона (за исключением линейных объектов)	Характеристики зон с особыми условиями использования территорий
2.2.1.	Объект культурно-досугового (клубного) типа. Создание условий для организации досуга и обеспечения услугами организаций культуры	железнодорожная станция Бичевная, ул. Полевая	Реконструкция	2033	Увеличение на 200 мест, подтип объекта культурно-досугового (клубного) типа – клуб, в том числе клуб и (или) культурно-досуговый комплекс сельского поселения	Общественно-деловые зоны	Установление зон с особыми условиями использования территорий в связи с размещением объекта не требуется

№ п/п	Наименование и назначение объекта	Местоположение объекта	Вид работ, который планируется в целях размещения объекта	Срок, до которого планируется размещение объекта, годы	Основные характеристики объекта	Функциональная зона (за исключением линейных объектов)	Характеристики зон с особыми условиями использования территорий
2.2.2.	Объект культурно-досугового (клубного) типа. Создание условий для организации досуга и обеспечения услугами организаций культуры	деревня Биринск, ул. Центральная	Реконструкция	2033	Увеличение на 100 мест, подтип объекта культурно-досугового (клубного) типа – клуб, в том числе клуб и (или) культурно-досуговый комплекс сельского поселения	Общественно-деловые зоны	Установление зон с особыми условиями использования территорий в связи с размещением объекта не требуется
2.2.3.	Объект культурно-досугового (клубного) типа. Создание условий для организации досуга и обеспечения услугами организаций культуры	железнодорожная станция Бичевная, ул. Заводская	Строительство	2033	Библиотека (5 читательских мест), подтип объекта культурно-досугового (клубного) типа – клуб, в том числе клуб и (или) культурно-досуговый комплекс	Общественно-деловые зоны	Установление зон с особыми условиями использования территорий в связи с размещением объекта не требуется

№ п/п	Наименование и назначение объекта	Местоположение объекта	Вид работ, который планируется в целях размещения объекта	Срок, до которого планируется размещение объекта, годы	Основные характеристики объекта	Функциональная зона (за исключением линейных объектов)	Характеристики зон с особыми условиями использования территорий
					сельского поселения		
2.2.4.	Объект культурно-досугового (клубного) типа. Создание условий для организации досуга и обеспечения услугами организаций культуры	село Кузькино, ул. Советская	Реконструкция	2033	Увеличение на 163 места, подтип объекта культурно-досугового (клубного) типа – клуб, в том числе клуб и (или) культурно-досуговый комплекс сельского поселения	Общественно-деловые зоны	Установление зон с особыми условиями использования территорий в связи с размещением объекта не требуется

2.3. Прочие объекты местного значения в сфере обслуживания

№ п/п	Наименование и назначение объекта	Местоположение объекта	Вид работ, который планируется в целях размещения объекта	Срок, до которого планируется размещение объекта, годы	Основные характеристики объекта	Функциональная зона (за исключением линейных объектов)	Характеристики зон с особыми условиями использования территорий
2.3.1.	Непроизводственные объекты коммунально-бытового обслуживания и предоставления персональных услуг. Создание условий для обеспечения жителей поселения услугами бытового обслуживания	железнодорожная станция Бичевная, площадка № 2	Строительство	2033	Площадь земельного участка – 0,15 га, на 5 рабочих мест, в том числе прачечная на 40 кг белья в смену, химчистка на 2 кг вещей в смену, парикмахерская на 2 рабочих места	Общественно-деловые зоны	В соответствии с СанПиН 2.2.1/2.1.1.1200-03 ориентировочный размер санитарно-защитной зоны объекта – 100 м
2.3.2.	Непроизводственные объекты коммунально-бытового обслуживания и предоставления персональных услуг. Создание условий для обеспечения	село Кузькино, ул. Гагарина	Строительство	2033	Площадь земельного участка – 0,15 га, прачечная на 33,2 кг белья в смену, химчистка на 1,6 кг вещей в смену	Общественно-деловые зоны	В соответствии с СанПиН 2.2.1/2.1.1.1200-03 ориентировочный размер санитарно-защитной зоны объекта – 100 м

№ п/п	Наименование и назначение объекта	Местоположение объекта	Вид работ, который планируется в целях размещения объекта	Срок, до которого планируется размещение объекта, годы	Основные характеристики объекта	Функциональная зона (за исключением линейных объектов)	Характеристики зон с особыми условиями использования территорий
	жителей поселения услугами бытового обслуживания						
2.3.3.	Непроизводственные объекты коммунально-бытового обслуживания и предоставления персональных услуг (баня). Создание условий для обеспечени жителей поселения услугами бытового обслуживания	железнодорожная станция Бичевная, площадка № 2	Строительство	2033	на 17 мест	Общественно-деловые зоны	Установление зон с особыми условиями использования территорий в связи с размещением объекта не требуется
2.3.4.	Административное здание. Организация административного обслуживания	железнодорожная станция Бичевная, ул. № 3	Строительство	2033	7 рабочих мест	Общественно-деловые зоны	Установление зон с особыми условиями использования территорий в связи с размещением объекта не требуется

2.4. Объекты местного значения в сфере единой государственной системы предупреждения и ликвидации чрезвычайных ситуаций

№ п/п	Наименование и назначение объекта	Местоположение объекта	Вид работ, который планируется в целях размещения объекта	Срок, до которого планируется размещение объекта, годы	Основные характеристики объекта	Функциональная зона (за исключением линейных объектов)	Характеристики зон с особыми условиями использования территорий
2.4.1.	Объект обеспечения пожарной безопасности, пожарный резервуар. Создание условий для обеспечения пожарной безопасности	деревня Биринск, ул. Макеевская	Строительство	2033	Пожарный пирс – съезд с твердым покрытием шириной 3,5 м, площадка размером 12х12 м	Зоны сельскохозяйственного использования	Установление зон с особыми условиями использования территорий в связи с размещением объекта не требуется
2.4.2.	Объект обеспечения пожарной безопасности, пожарный резервуар. Создание условий для обеспечения пожарной безопасности	село Кузькино, ул. Лермонтова	Строительство	2033	Пожарный пирс – съезд с твердым покрытием шириной 3,5 м, площадка размером 12х12 м	Зоны сельскохозяйственного использования	Установление зон с особыми условиями использования территорий в связи с размещением объекта не требуется

№ п/п	Наименование и назначение объекта	Местоположение объекта	Вид работ, который планируется в целях размещения объекта	Срок, до которого планируется размещение объекта, годы	Основные характеристики объекта	Функциональная зона (за исключением линейных объектов)	Характеристики зон с особыми условиями использования территорий
2.4.3.	Объект обеспечения пожарной безопасности, пожарный резервуар. Создание условий для обеспечения пожарной безопасности	село Камышенка, ул. Полевая	Строительство	2033	Пожарный пирс – съезд с твердым покрытием шириной 3,5 м, площадка размером 12х12 м	Зоны сельскохозяйственного использования	Установление зон с особыми условиями использования территорий в связи с размещением объекта не требуется
2.4.4.	Объект обеспечения пожарной безопасности, пожарный резервуар. Создание условий для обеспечения пожарной безопасности	поселок Новое Белоключье, ул. Совхозная (у пруда)	Строительство	2033	Пожарный пирс – съезд с твердым покрытием шириной 3,5 м, площадка размером 12х12 м	Зоны сельскохозяйственного использования	Установление зон с особыми условиями использования территорий в связи с размещением объекта не требуется
2.4.5.	Объект обеспечения пожарной безопасности, пожарный	поселок Красный Ключ, ул. Советская (у пруда)	Строительство	2033	Пожарный пирс – съезд с твердым покрытием шириной 3,5 м, площадка	Зоны сельскохозяйственного использования	Установление зон с особыми условиями использования территорий в связи

№ п/п	Наименование и назначение объекта	Местоположение объекта	Вид работ, который планируется в целях размещения объекта	Срок, до которого планируется размещение объекта, годы	Основные характеристики объекта	Функциональная зона (за исключением линейных объектов)	Характеристики зон с особыми условиями использования территорий
	резервуар. Создание условий для обеспечения пожарной безопасности				размером 12х12 м		с размещением объекта не требуется
2.4.6.	Объект обеспечения пожарной безопасности, пожарный резервуар. Создание условий для обеспечения пожарной безопасности	село Белоключье, ул. Победы	Строительство	2033	Пожарный пирс – съезд с твердым покрытием шириной 3,5 м, площадка размером 12х12 м	Зоны сельскохозяйственного использования	Установление зон с особыми условиями использования территорий в связи с размещением объекта не требуется

2.5. Объекты местного значения в сфере электроснабжения

№ п/п	Наименование и назначение объекта	Местоположение объекта	Вид работ, который планируется в целях размещения объекта	Срок, до которого планируется размещение объекта, годы	Основные характеристики объекта	Функциональная зона (за исключением линейных объектов)	Характеристики зон с особыми условиями использования территорий
2.5.1.	Трансформаторная подстанция (ТП). Организация электроснабжения	село Белоключье, ул. Победы	Реконструкция	2033	Напряжение – 10 кВ, мощность трансформаторов – 0,250 МВА, количество трансформаторов – 1	Жилые зоны	В соответствии с СанПиН 2.2.1/2.1.1.1200-03 размер санитарно-защитной зоны устанавливается в зависимости от типа (открытые, закрытые), мощности на основании расчетов физического воздействия на атмосферный воздух, а также результатов натурных измерений
2.5.2.	Трансформаторная подстанция (ТП). Организация электроснабжения	поселок Новое Белоключье, площадка № 6	Строительство	2033	Напряжение – 10 кВ, мощность трансформаторов – 0,100 МВА, количество трансформаторов – 1	Жилые зоны	
2.5.3.	Трансформаторная подстанция (ТП). Организация электроснабжения	поселок Новое Белоключье, за границей села	Строительство	2033	Напряжение – 10 кВ, мощность трансформаторов – 0,250 МВА, количество трансформаторов – 1	Производственные зоны, зоны инженерной и транспортной инфраструктур	

№ п/п	Наименование и назначение объекта	Местоположение объекта	Вид работ, который планируется в целях размещения объекта	Срок, до которого планируется размещение объекта, годы	Основные характеристики объекта	Функциональная зона (за исключением линейных объектов)	Характеристики зон с особыми условиями использования территорий
2.5.4.	Трансформаторная подстанция (ТП). Организация электроснабжения	деревня Биринск, на севере	Строительство	2033	Напряжение – 10 кВ, мощность трансформаторов – 0,160 МВА, количество трансформаторов – 1	Общественно-деловые зоны	
2.5.5.	Трансформаторная подстанция (ТП). Организация электроснабжения	в деревне Биринск на юго-востоке	Строительство	2033	Напряжение – 10 кВ, мощность трансформаторов– 0,160 МВА, количество трансформаторов – 1	Жилые зоны	В соответствии с СанПиН 2.2.1/2.1.1.1200-03 размер санитарно-защитной зоны устанавливается в зависимости от типа (открытые, закрытые), мощности на основании расчетов физического воздействия на атмосферный воздух, а также результатов натурных измерений
2.5.6.	Трансформаторная подстанция (ТП). Организация электроснабжения	поселок Красный Ключ, ул. Советская	Реконструкция	2033	Напряжение – 10 кВ, мощность трансформаторов – 0,160 МВА, количество трансформаторов – 1	Жилые зоны	
2.5.7.	Трансформаторная подстанция (ТП). Организация	село Камышенка, ул. Центральная	Реконструкция	2033	Напряжение – 10 кВ, мощность трансформаторов –	Зоны рекреационного	

№ п/п	Наименование и назначение объекта	Местоположение объекта	Вид работ, который планируется в целях размещения объекта	Срок, до которого планируется размещение объекта, годы	Основные характеристики объекта	Функциональная зона (за исключением линейных объектов)	Характеристики зон с особыми условиями использования территорий
	электроснабжения				0,160 МВА, количество трансформаторов – 1	назначения	
2.5.8.	Трансформаторная подстанция (ТП). Организация электроснабжения	село Камышенка	Реконструкция	2033	Напряжение – 10 кВ, мощность трансформаторов – 0,250 МВА, количество трансформаторов – 1	Жилые зоны	
2.5.9.	Трансформаторная подстанция (ТП). Организация электроснабжения	село Камышенка, ул. Луговая	Строительство	2033	Напряжение – 10 кВ, мощность трансформаторов – 0,100 МВА, количество трансформаторов – 1	Жилые зоны	
2.5.10.	Трансформаторная подстанция (ТП). Организация электроснабжения	село Камышенка, площадка № 3	Строительство	2033	Напряжение– 10 кВ, мощность трансформаторов – 0,063 МВА, количество трансформаторов – 1	Зоны рекреационного назначения	В соответствии с СанПиН 2.2.1/2.1.1.1200-03 размер санитарно-защитной зоны устанавливается в зависимости от типа (открытые,

№ п/п	Наименование и назначение объекта	Местоположение объекта	Вид работ, который планируется в целях размещения объекта	Срок, до которого планируется размещение объекта, годы	Основные характеристики объекта	Функциональная зона (за исключением линейных объектов)	Характеристики зон с особыми условиями использования территорий
2.5.11.	Трансформаторная подстанция (ТП). Организация электроснабжения	железнодорожная станция Бичевная, площадка № 1	Строительство	2033	Напряжение – 10 кВ, мощность трансформаторов– 0,160 МВА, количество трансформаторов – 1	Общественно-деловые зоны	закрытые), мощности на основании расчетов физического воздействия на атмосферный воздух, а также результатов натурных измерений
2.5.12.	Трансформаторная подстанция (ТП). Организация электроснабжения	железнодорожная станция Бичевная, площадка № 2	Строительство	2033	Напряжение– 10 кВ, мощность трансформаторов – 0,100 МВА, количество трансформаторов – 1	Общественно-деловые зоны	
2.5.13.	Трансформаторная подстанция (ТП). Организация электроснабжения	железнодорожная станция Бичевная, площадка № 2	Строительство	2033	Напряжение– 10 кВ, мощность трансформаторов – 0,250 МВА, количество трансформаторов – 1	Жилые зоны	
2.5.14.	Трансформаторная подстанция (ТП). Организация электроснабжения	железнодорожная станция Бичевная	Реконструкция	2033	Напряжение– 10 кВ, мощность трансформаторов – 0,250 МВА,	Зоны сельскохозяйственного использова-	

№ п/п	Наименование и назначение объекта	Местоположение объекта	Вид работ, который планируется в целях размещения объекта	Срок, до которого планируется размещение объекта, годы	Основные характеристики объекта	Функциональная зона (за исключением линейных объектов)	Характеристики зон с особыми условиями использования территорий
					количество трансформаторов – 1	ния	
2.5.15.	Трансформаторная подстанция (ТП). Организация электроснабжения	село Кузькино, ул. Гагарина	Реконструкция	2033	Напряжение– 10 кВ, мощность трансформаторов – 0,250 МВА, количество трансформаторов – 1	Жилые зоны	В соответствии с СанПиН 2.2.1/2.1.1.1200-03 размер санитарно-защитной зоны устанавливается в зависимости от типа (открытые, закрытые), мощности на основании расчетов физического воздействия на атмосферный воздух, а также результатов натурных измерений
2.5.16.	Трансформаторная подстанция (ТП). Организация электроснабжения	село Кузькино, на северо-востоке	Строительство	2033	Напряжение– 10 кВ, мощность трансформаторов – 0,250 МВА, количество трансформаторов – 1	Зоны рекреационного назначения	
2.5.17.	Трансформаторная подстанция (ТП). Организация электроснабжения	село Кузькино, ул. Молодежная	Строительство	2033	Напряжение– 10 кВ, мощность трансформаторов – 0,250 МВА, количество трансформаторов – 1	Общественно-деловые зоны	

№ п/п	Наименование и назначение объекта	Местоположение объекта	Вид работ, который планируется в целях размещения объекта	Срок, до которого планируется размещение объекта, годы	Основные характеристики объекта	Функциональная зона (за исключением линейных объектов)	Характеристики зон с особыми условиями использования территорий
2.5.18.	Линии электропередачи. Организация электроснабжения	поселок Новое Белоключье, ул. Совхозная	Строительство	2033	Протяженность – 0,75 км, напряжение – 10 кВ, тип – воздушные	–	В соответствии с Правилами установления охранных зон объектов электросетевого хозяйства и особых условий использования земельных участков, расположенных в границах таких зон, утвержденными постановлением Правительства Российской Федерации от 24.02.2009 № 160, размер охранной зоны – 10 м по обе стороны от крайних проводов (5 м – для линий
2.5.19.	Линии электропередачи. Организация электроснабжения	деревня Биринск, ул. Макеевская	Строительство	2033	Протяженность – 0,8 км, напряжение – 10 кВ, тип – воздушные	–	
2.5.20.	Линии электропередачи. Организация электроснабжения	деревня Биринск, за границей деревни	Строительство	2033	Протяженность – 0,5 км, напряжение – 10 кВ, тип – воздушные	–	
2.5.21.	Линии электропередачи. Организация электроснабжения	село Камышенка, ул. Луговая	Строительство	2033	Протяженность – 0,4 км, напряжение – 10 кВ, тип – воздушные	–	
2.5.22.	Линии электропередачи. Организация электроснабжения	село Камышенка	Строительство	2033	Протяженность – 0,05 км, напряжение – 10 кВ, тип – воздушные	–	
2.5.23.	Линии электропередачи.	железнодорожная станция Бичевная,	Строительство	2033	Протяженность – 0,05 км,	–	

№ п/п	Наименование и назначение объекта	Местоположение объекта	Вид работ, который планируется в целях размещения объекта	Срок, до которого планируется размещение объекта, годы	Основные характеристики объекта	Функциональная зона (за исключением линейных объектов)	Характеристики зон с особыми условиями использования территорий
	Организация электроснабжения	площадка № 1			напряжение – 10 кВ, тип – воздушные		с самонесущими или изолированными проводами, размещенных в границах населенных пунктов)
2.5.24.	Линии электропередачи. Организация электроснабжения	железнодорожная станция Бичевная, площадка № 2	Строительство	2033	Протяженность – 0,9 км, напряжение – 10 кВ, тип – воздушные	–	
2.5.25.	Линии электропередачи. Организация электроснабжения	село Кузькино, ул. Гагарина, Зеленая	Строительство	2033	Протяженность – 1,1 км, напряжение – 10 кВ, тип – воздушные	–	

2.6. Объекты местного значения в сфере водоснабжения

№ п/п	Наименование и назначение объекта	Местоположение объекта	Вид работ, который планируется в целях размещения объекта	Срок, до которого планируется размещение объекта, годы	Основные характеристики объекта	Функциональная зона (за исключением линейных объектов)	Характеристики зон с особыми условиями использования территорий
2.6.1.	Водопровод. Организация водоснабжения	железнодорожная станция Бичевная, ул. Заводская, Луговая	Строительство	2033	Протяженность сооружения – 1,038 км, вид расположения трубопровода – подземный	–	В соответствии с СанПиН 2.1.4.1110-02 ширину санитарно-защитной полосы следует принимать по обе стороны от крайних линий водопровода: при отсутствии грунтовых вод – не менее 10 м при диаметре водоводов до 1000 мм и не менее 20 м при диаметре водоводов более 1000 мм; при наличии грунтовых вод – не менее 50 м вне зависимости от диаметра водоводов
2.6.2.	Водопровод. Организация водоснабжения	железнодорожная станция Бичевная, площадка № 1	Строительство	2033	Протяженность сооружения – 1,545 км, вид расположения трубопровода – подземный	–	
2.6.3.	Водопровод. Организация водоснабжения	железнодорожная станция Бичевная, площадка № 2	Строительство	2033	Протяженность сооружения – 1,596 км, вид расположения трубопровода – подземный	–	
2.6.4.	Водопровод. Организация водоснабжения	село Камышенка, ул. Центральная, Советская, Почтовая, Луговая, Полевая, ул. № 1, 2, 5, 7, 8	Строительство	2033	Протяженность сооружения – 7,384 км, вид расположения трубопровода – подземный	–	

№ п/п	Наименование и назначение объекта	Местоположение объекта	Вид работ, который планируется в целях размещения объекта	Срок, до которого планируется размещение объекта, годы	Основные характеристики объекта	Функциональная зона (за исключением линейных объектов)	Характеристики зон с особыми условиями использования территорий
2.6.5.	Водопровод. Организация водоснабжения	село Камышенка, площадка № 3	Строительство	2033	Протяженность сооружения – 0,753 км, вид расположения трубопровода – подземный	–	
2.6.6.	Водопровод. Организация водоснабжения	село Кузькино, ул. Гагарина, Зеленая, Молодежная	Строительство	2033	Протяженность сооружения – 2,048 км, вид расположения трубопровода – подземный	–	
2.6.7.	Водозабор. Организация водоснабжения	на юге села Кузькино	Реконструкция	2033	Увеличение производительности на 110 куб. м/сут	Производственные зоны, зоны инженерной и транспортной инфраструктур	В соответствии с СанПиН 2.1.4.1110-02 радиус 1-го пояса ЗСО от 30 до 50 м в зависимости от защищенности подземных вод. Размеры 2-го и 3-го поясов ЗСО определяются на основании гидрогеологических расчетов
2.6.8.	Водозабор. Организация водоснабжения	на северо-востоке села Камышенка	Строительство	2033	Производительность – 180 куб. м/сут	Зоны сельскохозяйственного использования	

№ п/п	Наименование и назначение объекта	Местоположение объекта	Вид работ, который планируется в целях размещения объекта	Срок, до которого планируется размещение объекта, годы	Основные характеристики объекта	Функциональная зона (за исключением линейных объектов)	Характеристики зон с особыми условиями использования территорий
2.6.9.	Водонапорная башня. Организация водоснабжения	на юго-востоке села Камышенка	Строительство	2033	Производительность – 50 куб. м/сут	Зоны сельскохозяйственного использования	В соответствии с СанПиН 2.1.4.1110-02 граница первого пояса ЗСО не менее 10м

2.7. Объекты местного значения в сфере связи

№ п/п	Наименование и назначение объекта	Местоположение объекта	Вид работ, который планируется в целях размещения объекта	Срок, до которого планируется размещение объекта, годы	Основные характеристики объекта	Функциональная зона (за исключением линейных объектов)	Характеристики зон с особыми условиями использования территорий
2.7.1.	Автоматическая телефонная станция. Обеспечение услугами связи	железнодорожная станция Бичевная, площадка № 1	Строительство	2033	Тип – ЯКГ-20 (ящики кабельные)	Жилые зоны	Установление зон с особыми условиями использования территорий в связи с размещением объекта не требуется
2.7.2.	Автоматическая телефонная станция. Обеспечение услугами связи	железнодорожная станция Бичевная, площадка № 1	Строительство	2033	Тип – ЯКГ-20 (ящики кабельные)	Жилые зоны	

№ п/п	Наименование и назначение объекта	Местоположение объекта	Вид работ, который планируется в целях размещения объекта	Срок, до которого планируется размещение объекта, годы	Основные характеристики объекта	Функциональная зона (за исключением линейных объектов)	Характеристики зон с особыми условиями использования территорий
2.7.3.	Автоматическая телефонная станция. Обеспечение услугами связи	железнодорожная станция Бичевная, площадка № 2	Строительство	2033	Тип – ЯКГ-20 (ящики кабельные)	Жилые зоны	
2.7.4.	Автоматическая телефонная станция. Обеспечение услугами связи	железнодорожная станция Бичевная, площадка № 2	Строительство	2033	Тип – ЯКГ-20 (ящики кабельные)	Жилые зоны	
2.7.5.	Автоматическая телефонная станция. Обеспечение услугами связи	железнодорожная станция Бичевная, площадка № 2	Строительство	2033	Тип – ЯКГ-20 (ящики кабельные)	Жилые зоны	
2.7.6.	Линия связи. Обеспечение услугами связи	железнодорожная станция Бичевная, ул. Заводская, ул. № 5, ул. Центральная, ул. № 6, ул. Полевая, ул. Степная, площадка № 2	Строительство	2033	Протяженность – 3,0 км	–	Установление зон с особыми условиями использования территорий в связи с размещением объекта не требуется

№ п/п	Наименование и назначение объекта	Местоположение объекта	Вид работ, который планируется в целях размещения объекта	Срок, до которого планируется размещение объекта, годы	Основные характеристики объекта	Функциональная зона (за исключением линейных объектов)	Характеристики зон с особыми условиями использования территорий
2.7.7.	Автоматическая телефонная станция. Обеспечение услугами связи	железнодорожная станция Бичевная, ул. Заводская, 3	Реконструкция	2033	Увеличение емкости на 100 номеров	Общественно-деловые зоны	Установление зон с особыми условиями использования территорий в связи с размещением объекта не требуется

2.8. Объекты местного значения в сфере газоснабжения

№ п/п	Наименование и назначение объекта	Местоположение объекта	Вид работ, который планируется в целях размещения объекта	Срок, до которого планируется размещение объекта, годы	Основные характеристики объекта	Функциональная зона (за исключением линейных объектов)	Характеристики зон с особыми условиями использования территорий
2.8.1.	Газопровод распределительный низкого давления. Организация газоснабжения	железнодорожная станция Бичевная, ул. Луговая	Строительство	2033	Протяженность – 0,37 км, вид расположения трубопровода – надземный	–	В соответствии с Правилами охраны газораспределительных сетей, утвержденными постановлением Правительства

№ п/п	Наименование и назначение объекта	Местоположение объекта	Вид работ, который планируется в целях размещения объекта	Срок, до которого планируется размещение объекта, годы	Основные характеристики объекта	Функциональная зона (за исключением линейных объектов)	Характеристики зон с особыми условиями использования территорий
2.8.2.	Газопровод распределительный низкого давления. Организация газоснабжения	железнодорожная станция Бичевная, площадка № 1	Строительство	2033	Протяженность – 1,44 км, вид расположения трубопровода – надземный	–	Российской Федерации от 20.11.2000 № 878, вдоль трасс наружных газопроводов охранные зоны устанавливаются в виде территории, ограниченной условными линиями, проходящими на расстоянии 2 метров с каждой стороны газопровода; вдоль трасс подземных газопроводов из полиэтиленовых труб при использовании медного провода для обозначения трассы газопровода
2.8.3.	Газопровод распределительный высокого давления. Организация газоснабжения	железнодорожная станция Бичевная, площадка № 1	Строительство	2033	Протяженность – 0,17 км, вид расположения трубопровода – надземный	–	
2.8.4.	Газопровод распределительный низкого давления Организация газоснабжения	железнодорожная станция Бичевная, площадка № 2	Строительство	2033	Протяженность – 1,52 км, вид расположения трубопровода – надземный	–	
2.8.5.	Газопровод распределительный высокого давления. Организация газоснабжения	железнодорожная станция Бичевная, площадка № 2	Строительство	2033	Протяженность – 0,7 км, вид расположения трубопровода – надземный	–	

№ п/п	Наименование и назначение объекта	Местоположение объекта	Вид работ, который планируется в целях размещения объекта	Срок, до которого планируется размещение объекта, годы	Основные характеристики объекта	Функциональная зона (за исключением линейных объектов)	Характеристики зон с особыми условиями использования территорий
2.8.6.	Газопровод распределительный низкого давления. Организация газоснабжения	село Камышенка, ул. Центральная	Строительство	2033	Протяженность – 2,04 км, вид расположения трубопровода – надземный	–	газопровода – в виде территории, ограниченной условными линиями, проходящими на расстоянии 3 метров от газопровода со стороны провода и 2 метров – с противоположной стороны
2.8.7.	Газопровод распределительный низкого давления. Организация газоснабжения	село Камышенка, ул. Почтовая	Строительство	2033	Протяженность – 2,34 км, вид расположения трубопровода – надземный	–	В соответствии с Правилами охраны газораспределительных сетей, утвержденными постановлением Правительства Российской Федерации от 20.11.2000 № 878, вдоль трасс наружных
2.8.8.	Газопровод распределительный низкого давления. Организация газоснабжения	село Камышенка, ул. Луговая	Строительство	2033	Протяженность – 1,46 км, вид расположения трубопровода – надземный	–	

№ п/п	Наименование и назначение объекта	Местоположение объекта	Вид работ, который планируется в целях размещения объекта	Срок, до которого планируется размещение объекта, годы	Основные характеристики объекта	Функциональная зона (за исключением линейных объектов)	Характеристики зон с особыми условиями использования территорий
2.8.9.	Газопровод распределительный низкого давления. Организация газоснабжения	село Камышенка, ул. Советская	Строительство	2033	Протяженность – 0,87 км, вид расположения трубопровода – надземный	–	газопроводов охранные зоны устанавливаются в виде территории, ограниченной условными линиями, проходящими на расстоянии 2 метров с каждой стороны газопровода; вдоль трасс подземных газопроводов из полиэтиленовых труб при использовании медного провода для обозначения трассы газопровода со стороны провода и 2 метров – с противоположной стороны
2.8.10.	Газопровод распределительный низкого давления. Организация газоснабжения	село Камышенка, ул. Полевая	Строительство	2033	Протяженность – 0,44 км, вид расположения трубопровода – надземный	–	
2.8.11.	Газопровод распределительный низкого давления. Организация газоснабжения	село Камышенка, ул. № 1	Строительство	2033	Протяженность – 0,37 км, вид расположения трубопровода – надземный	–	
2.8.12.	Газопровод распределительный низкого давления. Организация	село Камышенка	Строительство	2033	Протяженность – 0,15 км, вид расположения трубопровода – надземный	–	

№ п/п	Наименование и назначение объекта	Местоположение объекта	Вид работ, который планируется в целях размещения объекта	Срок, до которого планируется размещение объекта, годы	Основные характеристики объекта	Функциональная зона (за исключением линейных объектов)	Характеристики зон с особыми условиями использования территорий
	газоснабжения						
2.8.13.	Газопровод распределительный низкого давления. Организация газоснабжения	село Камышенка, ул. № 7	Строительство	2033	Протяженность – 0,31 км, вид расположения трубопровода – надземный	–	В соответствии с Правилами охраны газораспределительных сетей, утвержденными постановлением Правительства Российской Федерации от 20.11.2000 № 878, вдоль трасс наружных газопроводов охранные зоны устанавливаются в виде территории, ограниченной условными линиями, проходящими на расстоянии 2 метров с каждой стороны газопровода; вдоль
2.8.14.	Газопровод распределительный высокого давления. Организация газоснабжения	село Камышенка, ул. № 7	Строительство	2033	Протяженность – 0,01 км, вид расположения трубопровода – надземный	–	
2.8.15.	Газопровод распределительный низкого давления. Организация газоснабжения	село Камышенка, ул. № 8	Строительство	2033	Протяженность – 0,71 км, вид расположения трубопровода – надземный	–	
2.8.16.	Газопровод распределительный низкого давления. Организация газоснабжения	село Камышенка, площадка № 3	Строительство	2033	Протяженность – 0,13 км, вид расположения трубопровода – надземный	–	

№ п/п	Наименование и назначение объекта	Местоположение объекта	Вид работ, который планируется в целях размещения объекта	Срок, до которого планируется размещение объекта, годы	Основные характеристики объекта	Функциональная зона (за исключением линейных объектов)	Характеристики зон с особыми условиями использования территорий
2.8.17.	Газопровод распределительный низкого давления. Организация газоснабжения	деревня Биринск, ул. Центральная	Строительство	2033	Протяженность – 1,91 км, вид расположения трубопровода – надземный	–	трасс подземных газопроводов из полиэтиленовых труб при использовании медного провода
2.8.18.	Газопровод распределительный низкого давления. Организация газоснабжения	деревня Биринск, ул. Макеевская	Строительство	2033	Протяженность – 0,77 км, вид расположения трубопровода – надземный	–	для обозначения трассы газопровода со стороны провода и 2 метров – с противоположной стороны
2.8.19.	Газопровод распределительный низкого давления. Организация газоснабжения	село Кузькино, ул. Молодежная	Строительство	2033	Протяженность – 1,91 км, вид расположения трубопровода – надземный	–	В соответствии с Правилами охраны газораспределительных сетей, утвержденными постановлением Правительства Российской Федерации от 20.11.2000 № 878, вдоль трасс наружных
2.8.20.	Газопровод распределительный низкого давления. Организация газоснабжения	село Кузькино, ул. Больничная	Строительство	2033	Протяженность – 1,18 км, вид расположения трубопровода – надземный	–	

№ п/п	Наименование и назначение объекта	Местоположение объекта	Вид работ, который планируется в целях размещения объекта	Срок, до которого планируется размещение объекта, годы	Основные характеристики объекта	Функциональная зона (за исключением линейных объектов)	Характеристики зон с особыми условиями использования территорий
2.8.21.	Газопровод распределительный низкого давления. Организация газоснабжения	село Кузькино, ул. Лермонтова	Строительство	2033	Протяженность – 0,19 км, вид расположения трубопровода – надземный	–	газопроводов охранные зоны устанавливаются в виде территории, ограниченной условными линиями, проходящими на расстоянии 2 метров с каждой стороны газопровода; вдоль трасс подземных газопроводов из полиэтиленовых труб при использовании медного провода для обозначения трассы газопровода со стороны провода и 2 метров – с противоположной стороны
2.8.22.	Газопровод распределительный низкого давления. Организация газоснабжения	село Кузькино, ул. Гагарина	Строительство	2033	Протяженность – 1,45 км, вид расположения трубопровода – надземный	–	
2.8.23.	Газопровод распределительный низкого давления. Организация газоснабжения	село Кузькино, ул. Лесная	Строительство	2033	Протяженность – 0,68 км, вид расположения трубопровода – надземный	–	
2.8.24.	Газопровод распределительный высокого давления. Организация газоснабжения	село Кузькино	Строительство	2033	Протяженность – 0,503 км, вид расположения трубопровода – надземный	–	

№ п/п	Наименование и назначение объекта	Местоположение объекта	Вид работ, который планируется в целях размещения объекта	Срок, до которого планируется размещение объекта, годы	Основные характеристики объекта	Функциональная зона (за исключением линейных объектов)	Характеристики зон с особыми условиями использования территорий
2.8.25.	Газопровод распределительный низкого давления. Организация газоснабжения	поселок Новое Белоключье, ул. Совхозная	Строительство	2033	Протяженность – 1,45 км, вид расположения трубопровода – надземный	–	В соответствии с Правилами охраны газораспределительных сетей, утвержденными постановлением Правительства Российской Федерации от 20.11.2000 № 878, вдоль трасс наружных газопроводов охранные зоны устанавливаются в виде территории, ограниченной условными линиями, проходящими на расстоянии 2 метров с каждой стороны газопровода; вдоль
2.8.26.	Газопровод распределительный низкого давления. Организация газоснабжения	поселок Новое Белоключье, площадка № 6	Строительство	2033	Протяженность – 0,78 км, вид расположения трубопровода – надземный	–	
2.8.27.	Газопровод распределительный низкого давления. Организация газоснабжения	село Кузькино, ул. Советская	Строительство	2033	Протяженность – 1,36 км, вид расположения трубопровода – надземный	–	
2.8.28.	Газопровод распределительный низкого давления. Организация газоснабжения	поселок Красный Ключ	Строительство	2033	Протяженность – 1,45 км, вид расположения трубопровода – надземный	–	

№ п/п	Наименование и назначение объекта	Местоположение объекта	Вид работ, который планируется в целях размещения объекта	Срок, до которого планируется размещение объекта, годы	Основные характеристики объекта	Функциональная зона (за исключением линейных объектов)	Характеристики зон с особыми условиями использования территорий
2.8.29.	Газопровод распределительный низкого давления. Организация газоснабжения	село Белоключье	Строительство	2033	Протяженность – 2,09 км, вид расположения трубопровода – надземный	–	трасс подземных газопроводов из полиэтиленовых труб при использовании медного провода для обозначения трассы газопровода со стороны провода и 2 метров – с противоположной стороны
2.8.30.	Газорегуляторный пункт (ШГРП). Организация газоснабжения	поселок Новое Белоключье	Строительство	2033	Производительность до 240 куб. м/час		В соответствии с Правилами охраны газораспределительных сетей, утвержденными постановлением Правительства Российской Федерации от 20.11.2000 № 878, охранная зона устанавливается в виде территории,
2.8.31.	Газорегуляторный пункт (ШГРП). Организация газоснабжения	село Белоключье	Строительство	2033	Производительность до 130 куб. м/час	Зоны рекреационного назначения	
2.8.32.	Газорегуляторный пункт (ШГРП). Организация газоснабжения	поселок Красный Ключ	Строительство	2033	Производительность до 84 куб. м/час	Зоны сельскохозяйственного использования	

№ п/п	Наименование и назначение объекта	Местоположение объекта	Вид работ, который планируется в целях размещения объекта	Срок, до которого планируется размещение объекта, годы	Основные характеристики объекта	Функциональная зона (за исключением линейных объектов)	Характеристики зон с особыми условиями использования территорий
2.8.33.	Газорегуляторный пункт (ШГРП). Организация газоснабжения	железнодорожная станция Бичевная, площадка № 1	Строительство	2033	Производительность до 80 куб. м/час	Зоны рекреационного назначения	ограниченной замкнутой линией, проведенной на расстоянии 10 метров от границ объекта
2.8.34.	Газорегуляторный пункт (ШГРП). Организация газоснабжения	железнодорожная станция Бичевная, площадка № 2	Строительство	2033	Производительность до 310 куб. м/час	Зоны рекреационного назначения	
2.8.35.	Газорегуляторный пункт (ШГРП). Организация газоснабжения	село Камышенка	Строительство	2033	Производительность до 375 куб. м/час	Зоны рекреационного назначения	
2.8.36.	Газорегуляторный пункт (ШГРП). Организация газоснабжения	село Кузькино	Строительство	2033	Производительность до 230 куб. м/час	Зоны рекреационного назначения	
2.8.37.	Газорегуляторный пункт (ШГРП). Организация газоснабжения	деревня Биринск	Строительство	2033	Производительность до 310 куб. м/час	Зоны рекреационного назначения	

2.9. Объекты местного значения в сфере транспортной инфраструктуры

№ п/п	Наименование и назначение объекта	Местоположение объекта	Вид работ, который планируется в целях размещения объекта	Срок, до которого планируется размещение объекта, годы	Основные характеристики объекта	Функциональная зона (за исключением линейных объектов)	Характеристики зон с особыми условиями использования территорий
2.9.1.	Улицы и автомобильные дороги местного значения	железнодорожная станция Бичевная, ул. Заводская	Реконструкция	2033	Протяженность – 1,300 км	–	Установление зон с особыми условиями использования территорий в связи с размещением объекта не требуется
2.9.2.	Улицы и автомобильные дороги местного значения	железнодорожная станция Бичевная, ул. Овражная	Реконструкция	2033	Протяженность – 0,400 км	–	
2.9.3.	Улицы и автомобильные дороги местного значения	железнодорожная станция Бичевная, ул. Победы	Реконструкция	2033	Протяженность – 0,600 км	–	
2.9.4.	Улицы и автомобильные дороги местного значения	железнодорожная станция Бичевная, ул. Степная	Реконструкция	2033	Протяженность – 0,650 км	–	
2.9.5.	Улицы и автомобильные дороги местного значения	железнодорожная станция Бичевная, ул. Полевая	Реконструкция	2033	Протяженность – 1,035 км	–	
2.9.6.	Улицы и автомобильные дороги местного	железнодорожная станция Бичевная, ул.	Реконструкция	2033	Протяженность – 0,460 км	–	

№ п/п	Наименование и назначение объекта	Местоположение объекта	Вид работ, который планируется в целях размещения объекта	Срок, до которого планируется размещение объекта, годы	Основные характеристики объекта	Функциональная зона (за исключением линейных объектов)	Характеристики зон с особыми условиями использования территорий
	значения	Железнодорожная					
2.9.7.	Улицы и автомобильные дороги местного значения	железнодорожная станция Бичевная, ул. Береговая	Реконструкция	2033	Протяженность – 0,600 км	–	
2.9.8.	Улицы и автомобильные дороги местного значения	железнодорожная станция Бичевная, ул. Островная	Реконструкция	2033	Протяженность – 0,300 км	–	
2.9.9.	Улицы и автомобильные дороги местного значения	железнодорожная станция Бичевная, ул. Ульяновская	Реконструкция	2033	Протяженность – 0,600 км	–	
2.9.10.	Улицы и автомобильные дороги местного значения	железнодорожная станция Бичевная, ул. № 4	Строительство	2033	Протяженность – 0,700 км	–	Установление зон с особыми условиями использования территорий в связи с размещением объекта не требуется
2.9.11.	Улицы и автомобильные дороги местного значения	железнодорожная станция Бичевная, ул. № 1	Строительство	2033	Протяженность – 0,306 км	–	
2.9.12.	Улицы и автомобильные дороги местного значения	железнодорожная станция Бичевная, ул. № 2	Строительство	2033	Протяженность – 0,217 км	–	

№ п/п	Наименование и назначение объекта	Местоположение объекта	Вид работ, который планируется в целях размещения объекта	Срок, до которого планируется размещение объекта, годы	Основные характеристики объекта	Функциональная зона (за исключением линейных объектов)	Характеристики зон с особыми условиями использования территорий
2.9.13.	Улицы и автомобильные дороги местного значения	железнодорожная станция Бичевная, ул. № 3	Строительство	2033	Протяженность – 0,134 км; основная	–	
2.9.14.	Улицы и автомобильные дороги местного значения	железнодорожная станция Бичевная, ул. № 5	Строительство	2033	Протяженность – 0,556 км	–	
2.9.15.	Улицы и автомобильные дороги местного значения	железнодорожная станция Бичевная, ул. № 6	Строительство	2033	Протяженность – 1,144 км	–	
2.9.16.	Улицы и автомобильные дороги местного значения	железнодорожная станция Бичевная, ул. № 7	Строительство	2033	Протяженность – 0,355 км	–	
2.9.17.	Улицы и автомобильные дороги местного значения	железнодорожная станция Бичевная, ул. № 8	Строительство	2033	Протяженность – 0,918 км	–	
2.9.18.	Улицы и автомобильные дороги местного значения	село Камышенка, ул. Полевая	Реконструкция	2033	Протяженность – 0,900 км	–	Установление зон с особыми условиями использования

№ п/п	Наименование и назначение объекта	Местоположение объекта	Вид работ, который планируется в целях размещения объекта	Срок, до которого планируется размещение объекта, годы	Основные характеристики объекта	Функциональная зона (за исключением линейных объектов)	Характеристики зон с особыми условиями использования территорий
2.9.19.	Улицы и автомобильные дороги местного значения	село Камышенка, ул. Центральная	Реконструкция	2033	Протяженность – 1,900 км	–	территорий в связи с размещением объекта не требуется
2.9.20.	Улицы и автомобильные дороги местного значения	село Камышенка, ул. Советская	Реконструкция	2033	Протяженность – 0,800 км	–	
2.9.21.	Улицы и автомобильные дороги местного значения	село Камышенка, ул. Луговая	Реконструкция	2033	Протяженность – 1,390 км	–	
2.9.22.	Улицы и автомобильные дороги местного значения	село Камышенка, ул. Почтовая	Реконструкция	2033	Протяженность – 0,900 км	–	
2.9.23.	Улицы и автомобильные дороги местного значения	село Камышенка, ул. Береговая	Реконструкция	2033	Протяженность – 0,300 км	–	
2.9.24.	Улицы и автомобильные дороги местного значения	село Камышенка, ул. № 1 – 8	Строительство	2033	Протяженность – 4,230 км	–	

№ п/п	Наименование и назначение объекта	Местоположение объекта	Вид работ, который планируется в целях размещения объекта	Срок, до которого планируется размещение объекта, годы	Основные характеристики объекта	Функциональная зона (за исключением линейных объектов)	Характеристики зон с особыми условиями использования территорий
2.9.25.	Улицы и автомобильные дороги местного значения	село Белоключье, ул. Победы	Реконструкция	2033	Протяженность – 0,2300 км	–	
2.9.26.	Улицы и автомобильные дороги местного значения	село Белоключье, ул. № 1	Строительство	2033	Протяженность – 0,4249 км	–	Установление зон с особыми условиями использования
2.9.27.	Улицы и автомобильные дороги местного значения	поселок Красный Ключ, дорога на железнодорожную станцию Бичевную	Реконструкция	2033	Протяженность – 1,300 км	–	территорий в связи с размещением объекта не требуется
2.9.28.	Улицы и автомобильные дороги местного значения	деревня Биринск, ул. Центральная	Реконструкция	2033	Протяженность – 0,600 км	–	
2.9.29.	Улицы и автомобильные дороги местного значения	деревня Биринск, ул. Макеевская	Реконструкция	2033	Протяженность – 0,850 км	–	
2.9.30.	Улицы и автомобильные дороги местного значения	село Кузькино, ул. Зеленая	Реконструкция	2033	Протяженность – 0,300 км	–	

№ п/п	Наименование и назначение объекта	Местоположение объекта	Вид работ, который планируется в целях размещения объекта	Срок, до которого планируется размещение объекта, годы	Основные характеристики объекта	Функциональная зона (за исключением линейных объектов)	Характеристики зон с особыми условиями использования территорий
2.9.31.	Улицы и автомобильные дороги местного значения	село Кузькино, ул. Лесная	Реконструкция	2033	Протяженность – 0,800 км	–	
2.9.32.	Улицы и автомобильные дороги местного значения	село Кузькино, ул. Гагарина	Реконструкция	2033	Протяженность – 1,500 км	–	
2.9.33.	Улицы и автомобильные дороги местного значения	село Кузькино, ул. Лермонтова	Реконструкция	2033	Протяженность – 1,200 км	–	
2.9.34.	Улицы и автомобильные дороги местного значения	село Кузькино, ул. Советская	Реконструкция	2033	Протяженность – 0,580 км	–	Установление зон с особыми условиями использования территорий в связи с размещением объекта не требуется
2.9.35.	Улицы и автомобильные дороги местного значения	село Кузькино, ул. Больничная	Реконструкция	2033	Протяженность – 1,450 км	–	
2.9.36.	Улицы и автомобильные дороги местного значения	село Кузькино, ул. Молодежная	Реконструкция	2033	Протяженность – 1,400 км	–	

№ п/п	Наименование и назначение объекта	Местоположение объекта	Вид работ, который планируется в целях размещения объекта	Срок, до которого планируется размещение объекта, годы	Основные характеристики объекта	Функциональная зона (за исключением линейных объектов)	Характеристики зон с особыми условиями использования территорий
2.9.37.	Улицы и автомобильные дороги местного значения	село Кузькино, улица № 2	Строительство	2033	Протяженность – 0,246 км	–	
2.9.38.	Улицы и автомобильные дороги местного значения	поселок Новое Белоключье, ул. Совхозная	Реконструкция	2033	Протяженность – 2,500 км	–	
2.9.39.	Улицы и автомобильные дороги местного значения	поселок Новое Белоключье, ул. № 1	Строительство	2033	Протяженность – 0,3209 км	–	
2.9.40.	Мостовое сооружение	село Камышенка, через реку на ул. № 5 для связи площадки № 3 с основным центром села	Строительство	2033	Автомобильно-пешеходный	–	Установление зон с особыми условиями использования территорий в связи с размещением объекта не требуется
2.9.41.	Мостовое сооружение	село Кузькино, через реку на ул. № 5 для связи площадки № 3 с основным центром села	Строительство	2033	Автомобильно-пешеходный	–	

2.10. Объекты местного значения в сфере создания условий для массового отдыха жителей и организации обустройства мест массового отдыха населения

№ п/п	Наименование и назначение объекта	Местоположение объекта	Вид работ, который планируется в целях размещения объекта	Срок, до которого планируется размещение объекта, годы	Основные характеристики объекта	Функциональная зона (за исключением линейных объектов)	Характеристики зон с особыми условиями использования территорий
2.10.1.	Парк культуры и отдыха. Создание условий для массового отдыха жителей	железнодорожная станция Бичевная, ул. Заводская	Строительство	2033	Площадь – 0,299 га	Зоны рекреационного назначения	Установление зон с особыми условиями использования территорий в связи с размещением объекта не требуется
2.10.2.	Парк культуры и отдыха. Создание условий для массового отдыха жителей	железнодорожная станция Бичевная, ул. Центральная	Строительство	2033	Площадь – 0,097 га	Зоны рекреационного назначения	Установление зон с особыми условиями использования территорий в связи с размещением объекта не требуется
2.10.3.	Парк культуры и отдыха. Создание условий для массового отдыха жителей	село Камышенка, площадка № 3	Строительство	2033	Площадь – 4,047 га	Зоны рекреационного назначения	Установление зон с особыми условиями использования территорий в связи с размещением объекта не

№ п/п	Наименование и назначение объекта	Местоположение объекта	Вид работ, который планируется в целях размещения объекта	Срок, до которого планируется размещение объекта, годы	Основные характеристики объекта	Функциональная зона (за исключением линейных объектов)	Характеристики зон с особыми условиями использования территорий
							требуется
2.10.4.	Парк культуры и отдыха. Создание условий для массового отдыха жителей	село Камышенка, ул. Луговая	Строительство	2033	Площадь – 2,752 га	Зоны рекреационного назначения	Установление зон с особыми условиями использования территорий в связи с размещением объекта не требуется
2.10.5.	Парк культуры и отдыха. Создание условий для массового отдыха жителей	село Белоключье, ул. № 1	Строительство	2033	Площадь – 2,346 га	Зоны рекреационного назначения	Установление зон с особыми условиями использования территорий в связи с размещением объекта не требуется
2.10.6.	Парк культуры и отдыха. Создание условий для массового отдыха жителей	деревня Биринск, ул. Центральная	Строительство	2033	Площадь – 0,373 га	Зоны рекреационного назначения	Установление зон с особыми условиями использования территорий в связи с размещением объекта не требуется

№ п/п	Наименование и назначение объекта	Местоположение объекта	Вид работ, который планируется в целях размещения объекта	Срок, до которого планируется размещение объекта, годы	Основные характеристики объекта	Функциональная зона (за исключением линейных объектов)	Характеристики зон с особыми условиями использования территорий
2.10.7.	Парк культуры и отдыха. Создание условий для массового отдыха жителей	село Белоключье, ул. Победы	Строительство	2033	Площадь – 0,172 га	Зоны рекреационного назначения	Установление зон с особыми условиями использования территорий в связи с размещением объекта не требуется
2.10.8.	Парк культуры и отдыха. Создание условий для массового отдыха жителей	село Кузькино, ул. Советская	Строительство	2033	Площадь – 0,506 га	Зоны рекреационного назначения	Установление зон с особыми условиями использования территорий в связи с размещением объекта не требуется
2.10.9.	Парк культуры и отдыха. Создание условий для массового отдыха жителей	поселок Новое Белоключье, ул. Совхозная	Строительство	2033	Площадь – 0,413 га	Зоны рекреационного назначения	Установление зон с особыми условиями использования территорий в связи с размещением объекта не требуется

№ п/п	Наименование и назначение объекта	Местоположение объекта	Вид работ, который планируется в целях размещения объекта	Срок, до которого планируется размещение объекта, годы	Основные характеристики объекта	Функциональная зона (за исключением линейных объектов)	Характеристики зон с особыми условиями использования территорий
2.10.10.	Парк культуры и отдыха. Создание условий для массового отдыха жителей	поселок Красный Ключ, ул. Советская	Строительство	2033	Площадь – 0,282 га	Зоны рекреационного назначения	Установление зон с особыми условиями использования территорий в связи с размещением объекта не требуется

2.11. Объекты местного значения в сфере гидротехнических сооружений

№ п/п	Наименование и назначение объекта	Местоположение объекта	Вид работ, который планируется в целях размещения объекта	Срок, до которого планируется размещение объекта, годы	Основные характеристики объекта	Функциональная зона (за исключением линейных объектов)	Характеристики зон с особыми условиями использования территорий
2.11.1.	Водоподпорные и водонапорные гидротехнические сооружения. Организация берегоукрепления	село Кузькино, на севере села у озера	Строительство	2033	Протяжённость определяется на стадии рабочего проектирования; плотина с проездом	Зоны сельскохозяйственного использования	Установление зон с особыми условиями использования территорий в связи с размещением объекта не требуется

3. Параметры функциональных зон, а также сведения о планируемых для размещения в них объектах регионального значения, объектах местного значения муниципального района Шигонский, объектах местного значения сельского поселения Бичевная, за исключением линейных объектов

Вид зоны	Площадь, га	Коэффициент застройки	Коэффициент плотности застройки	Плотность населения, чел./га
Жилая зона	433,7399	0,2 – 0,3	0,4 – 0,6	20 – 30
	Объекты местного значения муниципального района: дошкольное образовательное учреждение, расширение до 40 мест в селе Кузькино по ул. Больничной, 4 (реконструкция); образовательный комплекс, включающий общеобразовательное учреждение на 15 мест, совмещенное с дошкольным образовательным учреждением на 15 мест в селе Камышенка по ул. Луговой; общеобразовательное учреждение на 192 места (реконструкция), совмещенное с образовательным учреждением дополнительного образования на 24 места (организация в существующем здании) и дошкольным образовательным учреждением на 50 мест (реконструкция) на железнодорожной станции Бичевная, ул. Заводская, 17; образовательный комплекс, включающий общеобразовательное учреждение на 15 мест, совмещенное с дошкольным образовательным учреждением на 15 мест в селе Новое Белоключье по ул. Совхозной; образовательный комплекс, включающий общеобразовательное учреждение на 10 мест, совмещенное с дошкольным образовательным учреждением на 10 мест в деревне Биринск по ул. Центральной; офис врача общей практики с аптекой (1 рабочее место) машиной скорой помощи на железнодорожной станции Бичевная по ул. Луговой, 2а, 25 чел./см., 14 коек (реконструкция); офис врача общей практики с аптекой (1 рабочее место) в селе Кузькино по ул. Советской, 25 чел./см.; фельдшерско-акушерский пункт в селе Камышенка по ул. Луговой (реконструкция); фельдшерско-акушерский пункт в поселке Новое Белоключье по ул. Совхозной на 10 посещений в смену; фельдшерско-акушерский пункт в селе Белоключье по ул. Победы. Объекты местного значения сельского поселения: плоскостные спортивные сооружения на железнодорожной станции Бичевная по ул. Заводской, 17 (площадь – 0,15 га);			

Вид зоны	Площадь, га	Коэффициент застройки	Коэффициент плотности застройки	Плотность населения, чел./га
	трансформаторная подстанция в селе Белоключье по ул. Победы (реконструкция, ТП-10/0,4 кВ, 1х250 кВА – 1 шт.); трансформаторная подстанция в поселке Новое Белоключье на площадке № 6 (ТП-10/0,4 кВ, 1х100 кВА – 1 шт.); трансформаторная подстанция в поселке Новое Белоключье за границей села (реконструкция, ТП-10/0,4кВ, 1х250 кВА – 1 шт.); трансформаторная подстанция в поселке Красный Ключ по ул. Советской (реконструкция, ТП-10/0,4 кВ, 1х160 кВА – 1 шт.); трансформаторная подстанция в селе Камышенка по ул. Центральной (реконструкция, ТП-10/0,4 кВ, 1х160 кВА – 1 шт.); трансформаторная подстанция в селе Камышенка (реконструкция, ТП-10/0,4 кВ, 1х250 кВА – 1 шт.); трансформаторная подстанция в селе Камышенка по ул. Луговая (ТП-10/0,4 кВ, 1х100 кВА – 1 шт.); трансформаторная подстанция на железнодорожной станции Бичевная на площадке № 2 (ТП-10/0,4 кВ, 1х100 кВА – 1 шт.); трансформаторная подстанция на железнодорожной станции Бичевная (реконструкция, ТП-10/0,4 кВ, 1х400 кВА – 1 шт.); трансформаторная подстанция в селе Кузькино по ул. Гагарина (реконструкция, ТП-10/0,4 кВ, 1х400 кВА – 1 шт.)			
Развитие жилой зоны до 2033 года на железнодорожной станции Бичевная планируется: в существующей застройке по ул. Заводской за счет уплотнения, на территории общей площадью 0,3 га планируется размещение 2 индивидуальных жилых домов, ориентировочная общая площадь жилищного фонда – 300 кв. м, расчётная численность населения – 6 человек; в существующей застройке по ул. Луговой за счет уплотнения, на территории общей площадью 0,45 га планируется размещение 3 индивидуальных жилых домов, ориентировочная общая площадь жилищного фонда – 450 кв. м, расчётная численность населения – 9 человек; на площадке № 1 общей площадью 5 га планируется размещение 30 индивидуальных жилых домов, ориентировочная общая площадь жилищного фонда – 4500 кв. м, расчётная численность населения – 90 человек; на площадке № 2 общей площадью 9 га планируется размещение 54 индивидуальных жилых домов, ориентировочная общая площадь жилищного фонда – 8100 кв. м, расчётная численность населения – 162 человека.				

Вид зоны	Площадь, га	Коэффициент застройки	Коэффициент плотности застройки	Плотность населения, чел./га
Развитие жилой зоны до 2033 года в селе Камышенка планируется: в существующей застройке по ул. Центральной за счет уплотнения, на территории общей площадью 5,1 га планируется размещение 34 индивидуальных жилых домов, ориентировочная общая площадь жилищного фонда – 5100 кв. м, расчётная численность населения – 102 человека; в существующей застройке по ул. Почтовой за счет уплотнения, на территории общей площадью 0,3 га планируется размещение 2 индивидуальных жилых домов, ориентировочная общая площадь жилищного фонда – 300 кв. м, расчётная численность населения – 6 человек; в существующей застройке по ул. Луговой за счет уплотнения, на территории общей площадью 2,7 га планируется размещение 18 индивидуальных жилых домов, ориентировочная общая площадь жилищного фонда – 2700 кв. м, расчётная численность населения – 54 человека; в существующей застройке по ул. Советской за счет уплотнения, на территории общей площадью 0,6 га планируется размещение 4 индивидуальных жилых домов, ориентировочная общая площадь жилищного фонда – 600 кв. м, расчётная численность населения – 16 человек; в существующей застройке по ул. Полевой за счет уплотнения, на территории общей площадью 0,75 га планируется размещение 5 индивидуальных жилых домов, ориентировочная общая площадь жилищного фонда – 750 кв. м, расчётная численность населения – 15 человек; в существующей застройке по ул. № 1 за счет уплотнения, на территории общей площадью 1,5 га планируется размещение 10 индивидуальных жилых домов, ориентировочная общая площадь жилищного фонда – 1500 кв. м, расчётная численность населения – 30 человек; в существующей застройке по ул. № 2 за счет уплотнения, на территории общей площадью 0,3 га планируется размещение 2 индивидуальных жилых домов, ориентировочная общая площадь жилищного фонда – 300 кв. м, расчётная численность населения – 6 человек; в существующей застройке по ул. № 7 за счет уплотнения, на территории общей площадью 2,4 га планируется размещение 16 индивидуальных жилых домов, ориентировочная общая площадь жилищного фонда – 2400 кв. м, расчётная численность населения – 48 человек; в существующей застройке по ул. № 8 за счет уплотнения, на территории общей площадью 0,3 га планируется размещение 2 индивидуальных жилых домов, ориентировочная общая площадь жилищного фонда – 300 кв. м, расчётная численность населения – 6 человек; на площадке № 3 общей площадью 5 га планируется размещение 20 индивидуальных жилых домов, ориентировочная общая площадь жилищного фонда – 3000 кв. м, расчётная численность населения – 60 человек. Развитие жилой зоны до 2033 года в селе Белоключье планируется:				

Вид зоны	Площадь, га	Коэффициент застройки	Коэффициент плотности застройки	Плотность населения, чел./га
в существующей застройке по ул. Победы за счет уплотнения, на территории общей площадью 2,4 га планируется размещение 16 индивидуальных жилых домов, ориентировочная общая площадь жилищного фонда – 2400 кв. м, расчётная численность населения – 48 человек; в существующей застройке по ул. № 1 за счет уплотнения, на территории общей площадью 0,6 га планируется размещение 4 индивидуальных жилых домов, ориентировочная общая площадь жилищного фонда – 600 кв. м, расчётная численность населения – 12 человек. Развитие жилой зоны до 2033 года в деревне Биринск планируется: в существующей застройке по ул. Центральной за счет уплотнения, на территории общей площадью 2,55 га планируется размещение 17 индивидуальных жилых домов, ориентировочная общая площадь жилищного фонда – 2550 кв. м, расчётная численность населения – 51 человек; в существующей застройке по ул. Макеевской за счет уплотнения, на территории общей площадью 0,6 га планируется размещение 4 индивидуальных жилых домов, ориентировочная общая площадь жилищного фонда – 600 кв. м, расчётная численность населения – 12 человек. Развитие жилой зоны до 2033 года в селе Кузькино планируется: в существующей застройке по ул. Зеленой и на ее продолжении за счет уплотнения, на территории общей площадью 4,05 га планируется размещение 27 индивидуальных жилых домов, ориентировочная общая площадь жилищного фонда – 4050 кв. м, расчётная численность населения – 81 человек; в существующей застройке по ул. Молодежной за счет уплотнения, на территории общей площадью 0,45 га планируется размещение 3 индивидуальных жилых домов, ориентировочная общая площадь жилищного фонда – 450 кв. м, расчётная численность населения – 9 человек. Развитие жилой зоны до 2033 года в поселке Новое Белоключье планируется: в существующей застройке по ул. Совхозной за счет уплотнения, на территории общей площадью 4,05 га планируется размещение 27 индивидуальных жилых домов, ориентировочная общая площадь жилищного фонда – 4050 кв. м, расчётная численность населения – 81 человек; на площадке № 6 общей площадью 5 га планируется размещение 30 индивидуальных жилых домов, ориентировочная общая площадь жилищного фонда – 4500 кв. м, расчётная численность населения – 81 человек. Развитие жилой зоны до 2033 года в поселке Красный Ключ планируется: в существующей застройке по ул. Советской за счет уплотнения, на территории общей площадью 1,95 га планируется размещение 13 индивидуальных жилых домов, ориентировочная общая площадь жилищного фонда – 1950 кв. м, расчётная численность населения – 39 человек.				

Вид зоны	Площадь, га	Коэффициент застройки	Коэффициент плотности застройки	Плотность населения, чел./га
Общественно-деловая зона	6,8547	0,8 – 1	2,4 – 3	-
	Объекты местного значения сельского поселения: физкультурно-оздоровительный комплекс с бассейном (площадь зеркала воды – 244 кв. м) и спортивным залом (площадь пола – 280 кв. м) на железнодорожной станции Бичевная на площадке № 2 (площадь – 0,5 га); здание администрации поселения на железнодорожной станции Бичевная по ул. № 3; здание сельского дома культуры на железнодорожной станции Бичевная по ул. Полевой (расширение до 200 мест, реконструкция); здание сельского дома культуры в деревне Биринск по ул. Центральной на 100 мест (организация в здании бывшей школы); библиотека на железнодорожной станции Бичевная по ул. Заводской (расширение до 9,4 ед. хранения, 5 мест, реконструкция); здание сельского дома культуры в селе Кузькино по ул. Советской, расширение до 163 мест (реконструкция); комплексное предприятие коммунально-бытового обслуживания на 5 рабочих мест вместе с прачечной на 40 кг белья в смену, пунктом приема химчистки на 2 кг вещей в смену, парикмахерской на 2 рабочих места на железнодорожной станции Бичевная на площадке № 2 (площадь 0,15 га); комплексное предприятие коммунально-бытового обслуживания вместе с прачечной на 33,2 кг белья в смену и пунктом приема химчистки на 1,6 кг вещей в смену в селе Кузькино по ул. Гагарина (площадь 0,15 га); баня на 17 мест на железнодорожной станции Бичевная на площадке № 2. трансформаторная подстанция в деревне Биринск (ТП-10/0,4 кВ, 1х160 кВА – 1 шт.); трансформаторная подстанция на железнодорожной станции Бичевная на площадке № 1 (ТП-10/0,4 кВ, 1х160 кВА – 1 шт.); трансформаторная подстанция в селе Кузькино по ул. Молодежной (ТП-10/0,4 кВ, 1х63 кВА – 1 шт.)			

Вид зоны	Площадь, га	Коэффициент застройки	Коэффициент плотности застройки	Плотность населения, чел./га
Производственные зоны, зоны инженерной и транспортной инфраструктур	368,3469	0,8[1]	2,4[1]	-
	Объекты регионального значения: пожарное депо на 1 пожарную машину в селе Кузькино по ул. Гагарина рядом с рекой			
Зона сельскохозяйственного использования	14 780,5764	0,8[2]	2,4[2]	-
	Объекты местного значения сельского поселения: пожарный пирс в деревне Биринск на площадке № 4 (съезд с твердым покрытием шириной 3,5 м, площадка размером 12х12 м); пожарный пирс в селе Кузькино по ул. Лермонтова (съезд с твердым покрытием шириной 3,5 м, площадка размером 12х12 м); пожарный пирс в селе Камышенка по ул. Полевой (съезд с твердым покрытием шириной 3,5 м, площадка размером 12х12 м); пожарный пирс в поселке Новое Белоключье по ул. Совхозной у пруда (съезд с твердым покрытием шириной 3,5 м, площадка размером 12х12 м); пожарный пирс в поселке Красный Ключ по ул. Советской у пруда (съезд с твердым покрытием шириной 3,5 м, площадка размером 12х12 м); пожарный пирс в селе Белоключье по ул. Победы (съезд с твердым покрытием шириной 3,5 м, площадка размером 12х12 м); водозабор на северо-востоке села Камышенка (180 куб. м/сут); водонапорная башня на юго-востоке села Камышенка (50 куб. м/сут); трансформаторная подстанция в селе Камышенка на площадке № 3 (ТП-10/0,4 кВ, 1х63 кВА – 1 шт.)			
Зона рекреационного назначения	54,6723	-	-	-
	Объекты регионального значения: пожарное депо на 2 пожарные машины на железнодорожной станции Бичевная по ул. Степной.			

[1] Для промышленных предприятий минимальную плотность застройки (%) принимать в соответствии с СП 18.13330.2019.

[2] Для сельскохозяйственных предприятий минимальную плотность застройки (%) принимать в соответствии с СП 19.13330.2019.

Вид зоны	Площадь, га	Коэффициент застройки	Коэффициент плотности застройки	Плотность населения, чел./га
	Объекты местного значения сельского поселения: стадион на железнодорожной станции Бичевная на площадке № 2 (площадь – 0,3 га); стадион в селе Камышенка по ул. № 3 (площадь – 0,3 га); плоскостные спортивные сооружения на железнодорожной станции Бичевная по ул. Степной (площадь – 0,05 га); плоскостные спортивные сооружения в селе Камышенка по ул. Центральной (площадь – 0,05 га); плоскостные спортивные сооружения в селе Камышенка по ул. № 6 (площадь – 0,05 га); плоскостные спортивные сооружения в селе Белоключье по ул. № 1 (площадь – 0,05 га); плоскостные спортивные сооружения в деревне Биринск по ул. Макеевской (площадь – 0,05 га); плоскостные спортивные сооружения в деревне Биринск по ул. Центральной (площадь – 0,05 га); плоскостные спортивные сооружения в деревне Биринск по ул. Центральной (площадь – 0,05 га); плоскостные спортивные сооружения в селе Кузькино по ул. Молодежной (площадь – 0,05 га); плоскостные спортивные сооружения в селе Кузькино по ул. Советской (площадь – 0,05 га); плоскостные спортивные сооружения в селе Кузькино по ул. Советской (площадь – 0,05 га); плоскостные спортивные сооружения в поселке Новое Белоключье на площадке № 6 (площадь – 0,05 га); плоскостные спортивные сооружения в поселке Новое Белоключье по ул. Совхозной (площадь – 0,05 га); плоскостные спортивные сооружения в поселке Красный Ключ по ул. Советской (площадь – 0,1 га); парк со сценой на железнодорожной станции Бичевная по ул. Заводской (площадь – 0,299 га); сквер на железнодорожной станции Бичевная по ул. Центральная (площадь – 0,097 га); парк в селе Камышенка на площадке № 3 (площадь – 4,047 га); парк со сценой в селе Камышенка по ул. Луговой (площадь – 2,752 га); парк в селе Белоключье по ул. № 1 (площадь – 2,346 га); парк в деревне Биринск по ул. Центральной (площадь – 0,373 га); сквер в селе Белоключье по ул. Победы (площадь – 0,172 га); сквер в селе Кузькино по ул. Советской (площадь – 0,506 га); сквер в поселке Новое Белоключье по ул. Совхозной (площадь – 0,413 га); сквер в поселке Красный Ключ по ул. Советской (площадь – 0,282 га)			

Вид зоны	Площадь, га	Коэффициент застройки	Коэффициент плотности застройки	Плотность населения, чел./га
Зона лесов	8 320,0126	-	-	-
	-			
Зона специального назначения	3,0553	-	-	-
	-			

ПРИЛОЖЕНИЕ 2
к постановлению Правительства
Самарской области
от 16.11.2026 № 802

Карта границ населенных пунктов (в том числе границ образуемых населенных пунктов), входящих в состав сельского поселения Бичевная муниципального района Шигонский Самарской области

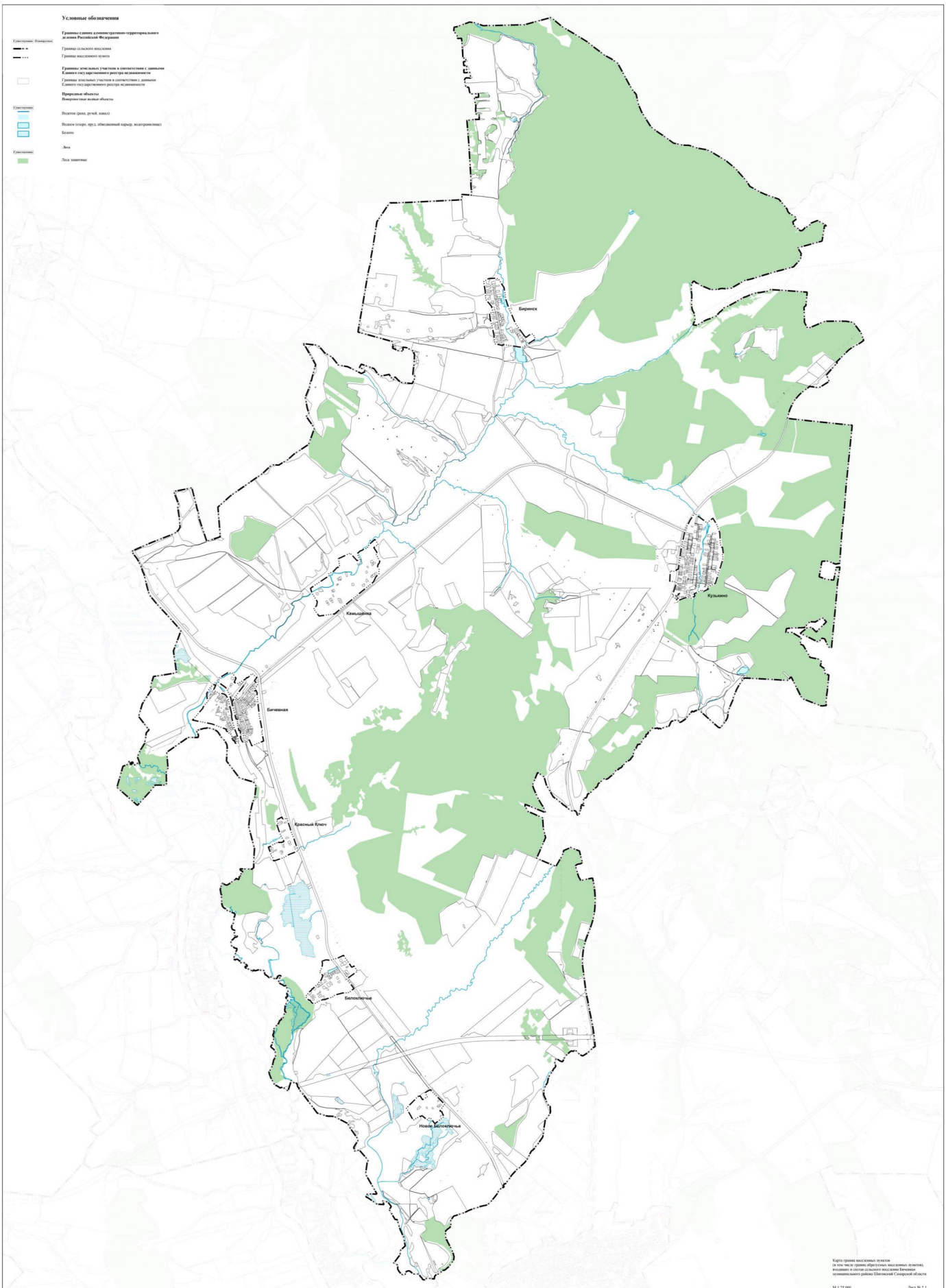

Карта границ населенных пунктов
(в том числе границ образуемых населенных пунктов),
входящих в состав сельского поселения Бичевная
муниципального района Шигонский Самарской области

М 1:25 000 Лист № 2.1

Исполнитель: ГАУ СО "Гипринжаниипроект"

ПРИЛОЖЕНИЕ 3
к постановлению Правительства
Самарской области
от 16.11.2026 № 802

Карта функциональных зон сельского поселения Бичевная муниципального района Шигонский Самарской области

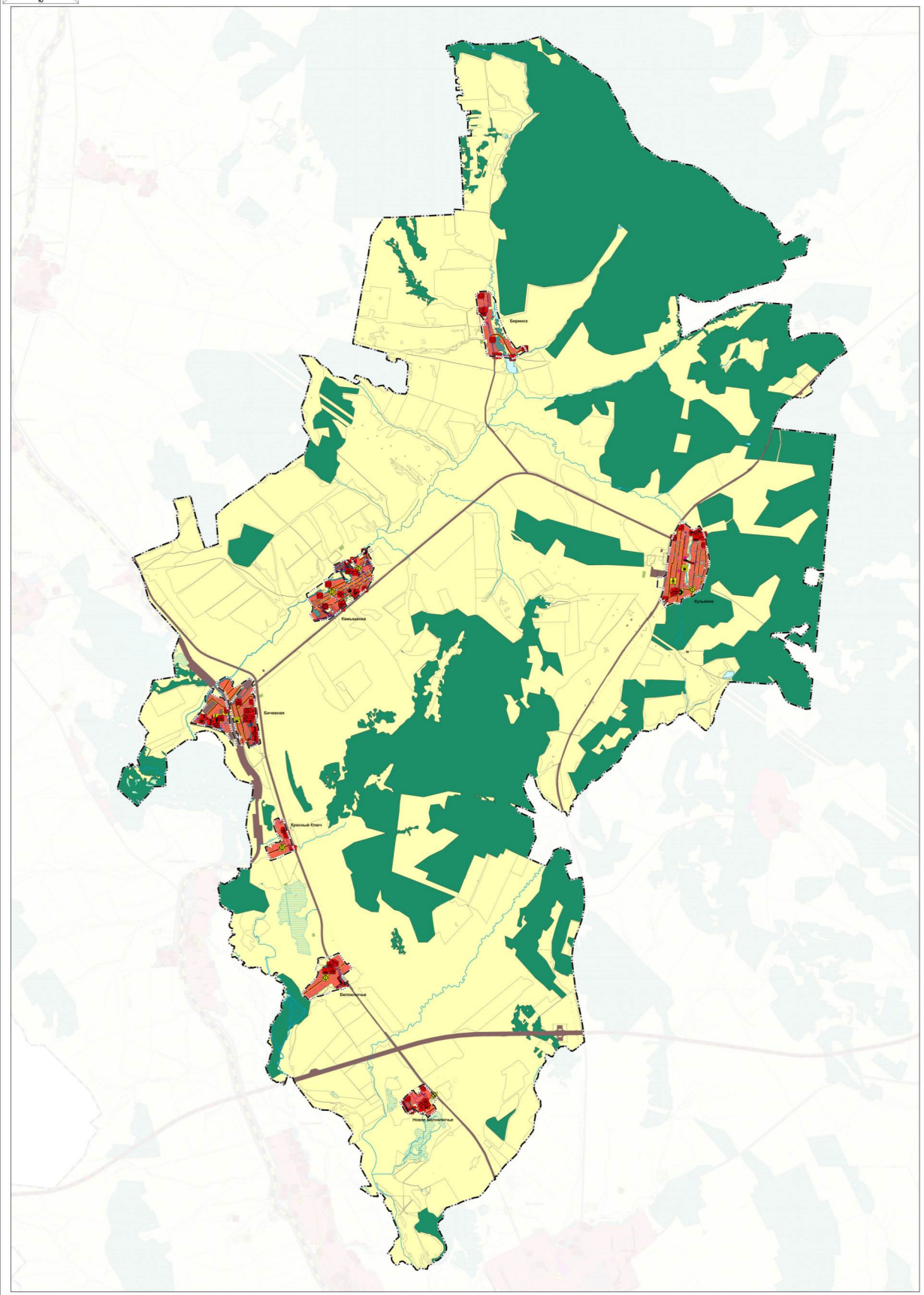

Условные обозначения

Границы и связи административно-территориального деления Российской Федерации

Граница сельского поселения

Граница населенного пункта

Границы земельных участков в соответствии с данными Единого государственного реестра недвижимости

Функциональные зоны

Жилые зоны

Общественно-деловые зоны

Производственные зоны, зоны инженерной и транспортной инфраструктур

Зоны сельскохозяйственного использования

Зоны рекреационного назначения

Зоны специального назначения

Зоны лесов

Объекты социальной инфраструктуры, отдыха и туризма, санитарно-курортного назначения

Объекты образования и науки

Здание (комплекс) дошкольной образовательной организации

Здание (комплекс) общеобразовательной организации

Объекты культуры и искусства

Объект культурно-досугового (клубного) типа

Объект культурно-просветительного назначения

Объекты физической культуры и массового спорта

Объект спорта, включающий раздельно нормируемые спортивные сооружения (объекты) (в т. ч. физкультурно-оздоровительный комплекс)

Спортивное сооружение

Объекты здравоохранения

Обособленное структурное подразделение медицинской организации, оказывающей первичную медико-санитарную помощь

Иные объекты обслуживания

Административное здание

Непродовольственные объекты коммунально-бытового обслуживания и предоставления персональных услуг

Общественные пространства

Парк культуры и отдыха

Объекты транспортной инфраструктуры

Автомобильные дороги

Автомобильные дороги регионального или межмуниципального значения

Автомобильные дороги местного значения

Искусственные дорожные сооружения

Местное сооружение

Иные объекты федерального значения, регионального значения, местного значения

Объекты единой государственной системы предупреждения и ликвидации чрезвычайных ситуаций

Объекты обеспечения пожарной безопасности (Региональный)

Иной объект единой государственной системы предупреждения и ликвидации чрезвычайных ситуаций

Объекты трубопроводного транспорта и инженерной инфраструктуры

Электрические подстанции

Трансформаторная подстанция

Линии электропередачи (3 кВ)

ЛЭП 10 кВ

Объекты добычи и транспортировки газа

Газорегуляторный пункт

Распределительные трубопроводы для транспортировки газа

Газопровод распределительный высокого давления

Газопровод распределительный низкого давления

Объекты водоснабжения

Водозабор

Водонапорная башня

Сети водоснабжения

Водопровод

Объекты связи

Автоматическая телефонная станция

Иной объект связи

Линии связи

Линии связи

Объекты трубопроводного транспорта и инженерной инфраструктуры

Гидротехнические сооружения

Подпорные, и водопропускные гидротехнические сооружения

Природные объекты

Поверхностные водные объекты

Водоем (пруд, речной, канал)

Водоем (озеро, пруд, обводненный карьер, водохранилище)

Болото

Карта функциональных зон сельского поселения Бичевная муниципального района Шигонский Самарской области

М 1:25 000

Лист № 2.2

Исполнитель: ГАУ СО "Геоинформцентр"

ПРИЛОЖЕНИЕ 4
к постановлению Правительства
Самарской области
от 16.11.2026 № 802

Карта планируемого размещения объектов местного значения сельского поселения Бичевная муниципального района Шигонский Самарской области

С
З
В
Ю

Карта планируемого размещения объектов местного значения
ж.-д. станция Бичевная муниципального района Шигонский Самарской области



Карта планируемого размещения объектов местного значения
д. Биринск муниципального района Шигонский Самарской области

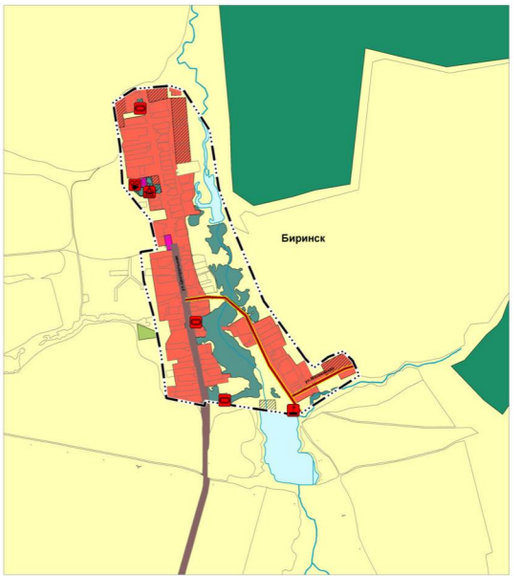

Условные обозначения

Границы единиц административно-территориального деления Российской Федерации

Граница сельского поселения

Граница населенного пункта

Функциональные зоны

Существующие | Планируемые

Жилые зоны

Общественно-деловые зоны

Производственные зоны, зоны инженерной и транспортной инфраструктур

Зоны сельскохозяйственного использования

Зоны рекреационного назначения

Зоны специального назначения

Зоны лесов

Объекты социальной инфраструктуры, отдыха и туризма, санаторно-курортного назначения

Объекты культуры и искусства

Планируемые | Реконструкция

Объект культурно-досугового (клубного) типа

Объект культурно-просветительного назначения

Объекты физической культуры и массового спорта

Планируемые | Реконструкция

Объект спорта, включающий раздельно нормируемые спортивные сооружения (объекты) (в т.ч. физкультурно-оздоровительный комплекс)

Спортивное сооружение

Прочие объекты обслуживания

Планируемые

Административное здание

Непроизводственные объекты коммунально-бытового обслуживания и предоставления персональных услуг

Общественные пространства

Планируемые

Парк культуры и отдыха

Объекты транспортной инфраструктуры

Автомобильные дороги

Планируемые | Реконструкция

Автомобильные дороги местного значения

Искусственные дорожные сооружения

Планируемые

Мостовое сооружение

Объекты трубопроводного транспорта и инженерной инфраструктуры

Гидротехнические сооружения

Планируемые

Водоподпорные и водопропускные гидротехнические сооружения

Иные объекты федерального значения, регионального значения, местного значения

Объекты единой государственной системы предупреждения и ликвидации чрезвычайных ситуаций

Планируемые

Иные объекты единой государственной системы предупреждения и ликвидации чрезвычайных ситуаций

Природные объекты

Поверхностные водные объекты

Существующие

Водоток (река, ручей, канал)

Водоем (озеро, пруд, обводненный карьер, водохранилище)

Болото

Карта планируемого размещения объектов
местного значения с. Камышенка
муниципального района Шигонский Самарской области

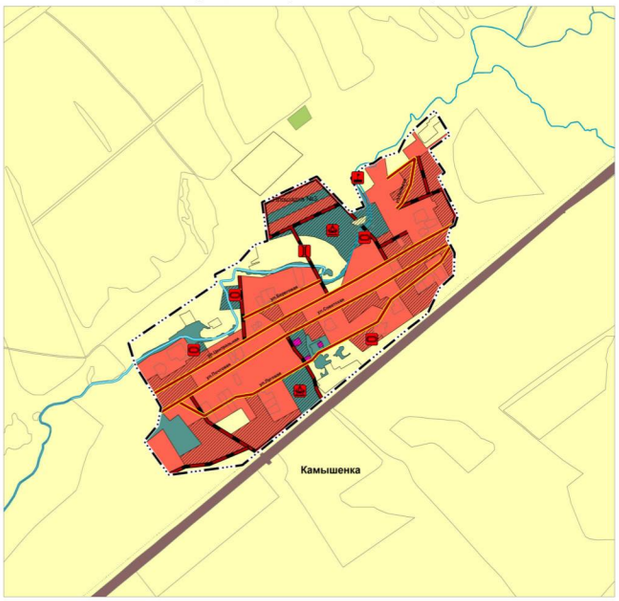

Карта планируемого размещения объектов
местного значения с. Кузькино муниципального района Шигонский Самарской области



Карта планируемого размещения объектов
местного значения с. Белоключье
муниципального района Шигонский Самарской области



Карта планируемого размещения объектов
местного значения п. Красный Ключ
муниципального района Шигонский Самарской области

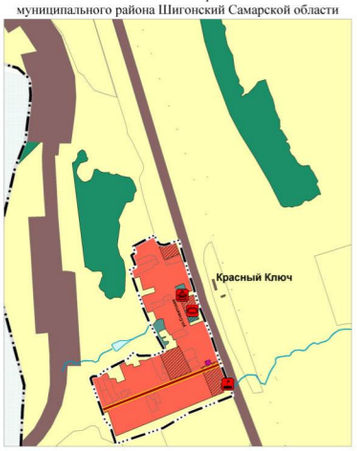

Карта планируемого размещения объектов
местного значения п. Новое Белоключье
муниципального района Шигонский Самарской области

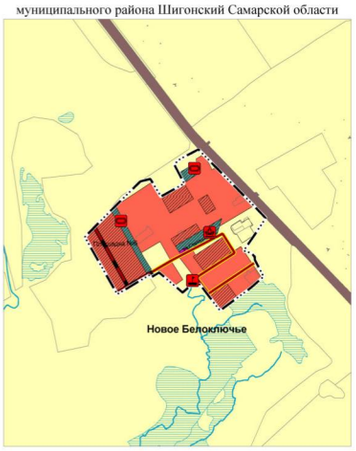

Карта планируемого размещения объектов местного значения
сельского поселения Бичевная муниципального района
Шигонский Самарской области

М 1:10 000

Лист № 2.4

Исполнитель: ГАУ СО "Терниверждаинпроект"

ПРИЛОЖЕНИЕ 5
к постановлению Правительства
Самарской области
от 16.11.2026 № 802

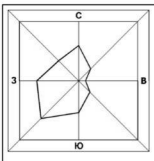

Карта планируемого размещения объектов инженерной инфраструктуры местного значения сельского поселения Бичевная муниципального района Шигонский Самарской области

Карта планируемого размещения объектов инженерной инфраструктуры местного значения ж.-д. станция Бичевная муниципального района Шигонский Самарской области



Карта планируемого размещения объектов инженерной инфраструктуры местного значения д. Биринск муниципального района Шигонский Самарской области

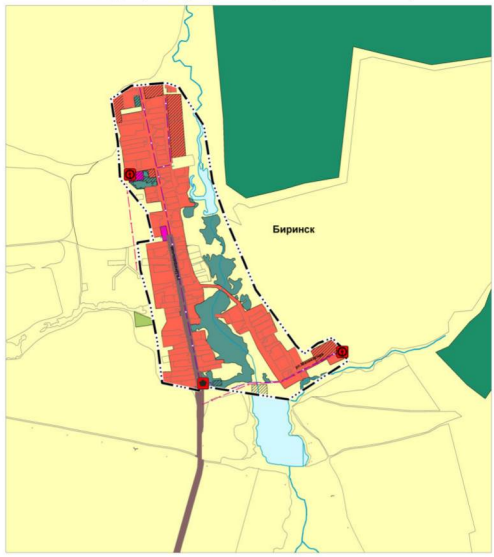

Карта планируемого размещения объектов инженерной инфраструктуры местного значения с. Камышенка муниципального района Шигонский Самарской области



Карта планируемого размещения объектов инженерной инфраструктуры местного значения с. Кузькино муниципального района Шигонский Самарской области

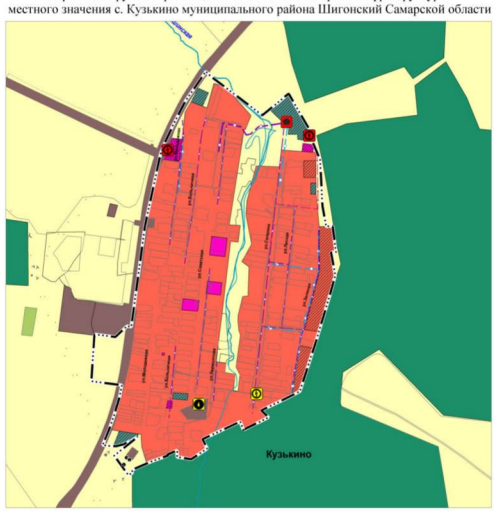

Карта планируемого размещения объектов инженерной инфраструктуры местного значения с. Белоключье муниципального района Шигонский Самарской области



Карта планируемого размещения объектов инженерной инфраструктуры местного значения п. Красный Ключ муниципального района Шигонский Самарской области



Карта планируемого размещения объектов инженерной инфраструктуры местного значения п. Новое Белоключье муниципального района Шигонский Самарской области

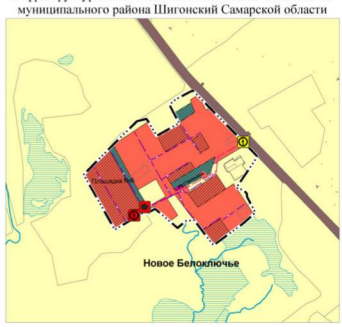

Условные обозначения

Границы единиц административно-территориального деления Российской Федерации

Существующие
- Граница сельского поселения
- Граница населенного пункта

Границы земельных участков в соответствии с данными Единого государственного реестра недвижимости

- Границы земельных участков в соответствии с данными Единого государственного реестра недвижимости

Функциональные зоны

Существующие | Планируемые
- Жилые зоны
- Общественно-деловые зоны
- Производственные зоны, зоны инженерной и транспортной инфраструктур
- Зоны сельскохозяйственного использования
- Зоны рекреационного назначения
- Зоны специального назначения
- Зоны лесов

Объекты трубопроводного транспорта и инженерной инфраструктуры

Электрические подстанции

Планируемые | Реконструкция
- Трансформаторная подстанция

Линии электропередачи (ЛЭП)

Планируемые
- ЛЭП 10 кВ

Объекты добычи и транспортировки газа

Планируемые
- Газорегуляторный пункт

Распределительные трубопроводы для транспортировки газа

Планируемые
- Газопровод распределительный высокого давления
- Газопровод распределительный низкого давления

Объекты водоснабжения

Планируемые | Реконструкция
- Водозабор
- Водонапорная башня

Сети водоснабжения

Планируемые
- Водопровод

Объекты связи

Планируемые | Реконструкция
- Автоматическая телефонная станция
- Иной объект связи

Линии связи

Планируемые
- Линия связи

Природные объекты

Поверхностные водные объекты

Существующие
- Водоток (река, ручей, канал)
- Водоем (озеро, пруд, обводненный карьер, водохранилище)
- Болото

Карта планируемого размещения объектов инженерной инфраструктуры местного значения сельского поселения Бичевная муниципального района Шигонский Самарской области

М 1:10 000 Лист № 2.5

Исполнитель: ГАУ СО "Терниграждипроект"

ПРИЛОЖЕНИЕ 6
к постановлению Правительства
Самарской области
от 16.11.2026 № 802

Графические описания
местоположения границ населенных пунктов, входящих в состав
сельского поселения Бичевная муниципального района Шигонский
Самарской области

ОПИСАНИЕ МЕСТОПОЛОЖЕНИЯ ГРАНИЦ
населенного пункта – деревня Биринск сельского поселения Бичевная
муниципального района Шигонский Самарской области
(наименование объекта, местоположение границ которого описано (далее – объект)

Раздел 1

Сведения об объекте

№ п/п	Характеристики объекта	Описание характеристик
1	2	3
1.	Местоположение объекта	446731, Самарская обл, Шигонский р-н, деревня Биринск
2.	Площадь объекта +/- величина погрешности определения площади (Р+/- Дельта Р)	798643 кв.м ± 183 кв.м
3.	Иные характеристики объекта	—

Раздел 2

Сведения о местоположении границ объекта

1. Система координат МСК-63

2. Сведения о характерных точках границ объекта

Обозначение характерных точек границ	Существующие координаты, м		Метод определения координат характерной точки	Средняя квадратическая погрешность положения характерной точки (Mt), м	Описание обозначения точки на местности (при наличии)
	X	У			
1	2	3	6	7	8
Граница (1)	—	—	—	—	—
н1	430730.22	1274261.59	Картометрический метод	0.10	—
н2	430759.65	1274307.29	Картометрический метод	0.10	—
н3	430764.42	1274363.96	Картометрический метод	0.10	—
н4	430772.66	1274461.77	Картометрический метод	0.10	—
н5	430774.15	1274479.51	Картометрический метод	0.10	—
н6	430769.46	1274493.31	Картометрический метод	0.10	—
н7	430757.65	1274528.07	Картометрический метод	0.10	—
н8	430753.30	1274540.89	Картометрический метод	0.10	—
н9	430561.71	1274665.76	Картометрический метод	0.10	—
н10	430288.14	1274707.85	Картометрический метод	0.10	—

Обозначение характерных точек границ	Существующие координаты, м		Метод определения координат характерной точки	Средняя квадратическая погрешность положения характерной точки (Mt), м	Описание обозначения точки на местности (при наличии)
	X	У			
1	2	3	6	7	8
н11	430109.04	1274770.92	Картометрический метод	0.10	—
н12	429882.35	1274867.36	Картометрический метод	0.10	—
н13	429753.71	1274921.59	Картометрический метод	0.10	—
н14	429477.81	1275120.78	Картометрический метод	0.10	—
н15	429437.26	1275161.07	Картометрический метод	0.10	—
н16	429488.90	1275229.49	Картометрический метод	0.10	—
н17	429515.64	1275299.54	Картометрический метод	0.10	—
н18	429510.10	1275304.84	Картометрический метод	0.10	—
н19	429470.03	1275344.42	Картометрический метод	0.10	—
н20	429451.13	1275352.86	Картометрический метод	0.10	—
н21	429417.17	1275367.97	Картометрический метод	0.10	—
н22	429400.28	1275375.58	Картометрический метод	0.10	—
н23	429361.74	1275316.12	Картометрический метод	0.10	—
н24	429309.51	1275235.54	Картометрический метод	0.10	—
н25	429261.27	1275161.11	Картометрический метод	0.10	—
н26	429252.33	1275147.32	Картометрический метод	0.10	—
н27	429211.75	1275084.71	Картометрический метод	0.10	—
н28	429227.45	1274980.50	Картометрический метод	0.10	—
н29	429239.21	1274902.46	Картометрический метод	0.10	—
н30	429241.72	1274885.92	Картометрический метод	0.10	—
н31	429247.60	1274846.80	Картометрический метод	0.10	—
н32	429260.77	1274759.38	Картометрический метод	0.10	—
н33	429275.19	1274663.64	Картометрический метод	0.10	—
н34	429277.35	1274649.30	Картометрический метод	0.10	—

Обозначение характерных точек границ	Существующие координаты, м		Метод определения координат характерной точки	Средняя квадратическая погрешность положения характерной точки (Mt), м	Описание обозначения точки на местности (при наличии)
	X	У			
1	2	3	6	7	8
н35	429277.99	1274645.13	Картометрический метод	0.10	—
н36	429278.05	1274644.65	Картометрический метод	0.10	—
н37	429273.63	1274644.00	Картометрический метод	0.10	—
н38	429256.18	1274641.47	Картометрический метод	0.10	—
н39	429259.96	1274622.94	Картометрический метод	0.10	—
н40	429264.83	1274599.01	Картометрический метод	0.10	—
н41	429273.91	1274554.39	Картометрический метод	0.10	—
н42	429281.48	1274517.23	Картометрический метод	0.10	—
н43	429293.25	1274459.40	Картометрический метод	0.10	—
н44	429347.10	1274452.97	Картометрический метод	0.10	—
н45	429501.20	1274434.56	Картометрический метод	0.10	—
н46	429681.03	1274399.38	Картометрический метод	0.10	—
н47	429849.33	1274352.06	Картометрический метод	0.10	—
н48	429978.47	1274337.73	Картометрический метод	0.10	—
н49	429985.81	1274336.91	Картометрический метод	0.10	—
н50	429998.49	1274415.08	Картометрический метод	0.10	—
н51	430009.25	1274412.55	Картометрический метод	0.10	—
н52	430120.37	1274386.47	Картометрический метод	0.10	—
н53	430130.67	1274388.67	Картометрический метод	0.10	—
н54	430299.17	1274251.46	Картометрический метод	0.10	—
н55	430460.22	1274241.39	Картометрический метод	0.10	—
н56	430482.18	1274240.01	Картометрический метод	0.10	—
н57	430573.67	1274225.58	Картометрический метод	0.10	—
н58	430694.74	1274206.49	Картометрический метод	0.10	—

Обозначение характерных точек границ	Существующие координаты, м		Метод определения координат характерной точки	Средняя квадратическая погрешность положения характерной точки (Mt), м	Описание обозначения точки на местности (при наличии)
	X	У			
1	2	3	6	7	8
н1	430730.22	1274261.59	Картометрический метод	0.10	—

3. Сведения о характерных точках части (частей) границы объекта

Обозначение характерных точек части границы	Координаты, м		Метод определения координат характерной точки	Средняя квадратическая погрешность положения характерной точки (Mt), м	Описание обозначения точки на местности (при наличии)
	X	Y			
1	2	3	4	5	6
Часть № -					
—	—	—	—	—	—

ОПИСАНИЕ МЕСТОПОЛОЖЕНИЯ ГРАНИЦ

населенного пункта – железнодорожная станция Бичевная сельского поселения Бичевная муниципального района Шигонский Самарской области

(наименование объекта, местоположение границ которого описано (далее – объект)

Раздел 1

Сведения об объекте

№ п/п	Характеристики объекта	Описание характеристик
1	2	3
1.	Местоположение объекта	446710, Самарская обл, Шигонский р-н, Бичевная ж/д ст.
2.	Площадь объекта +/- величина погрешности определения площади (Р+/- Дельта Р)	1412206 кв.м ± 238 кв.м
3.	Иные характеристики объекта	—

Раздел 2

Сведения о местоположении границ объекта

1. Система координат МСК-63

2. Сведения о характерных точках границ объекта

Обозначение характерных точек границ	Существующие координаты, м		Метод определения координат характерной точки	Средняя квадратическая погрешность положения характерной точки (Mt), м	Описание обозначения точки на местности (при наличии)
	X	У			
1	2	3	6	7	8
Граница (1)	—	—	—	—	—
н1	421411.69	1267952.79	Картометрический метод	0.10	—
н2	421528.18	1268019.65	Картометрический метод	0.10	—
н3	421580.39	1268065.13	Картометрический метод	0.10	—
н4	421609.68	1268119.17	Картометрический метод	0.10	—
н5	421605.77	1268159.53	Картометрический метод	0.10	—
н6	421500.65	1268112.70	Картометрический метод	0.10	—
н7	421477.73	1268121.90	Картометрический метод	0.10	—
н8	421411.53	1268233.85	Картометрический метод	0.10	—
н9	421410.41	1268315.77	Картометрический метод	0.10	—
н10	421380.74	1268381.82	Картометрический метод	0.10	—
н11	421375.80	1268384.60	Картометрический метод	0.10	—

Обозначение характерных точек границ	Существующие координаты, м		Метод определения координат характерной точки	Средняя квадратическая погрешность положения характерной точки (Mt), м	Описание обозначения точки на местности (при наличии)
	X	У			
1	2	3	6	7	8
н12	421319.16	1268420.89	Картометрический метод	0.10	—
н13	421293.42	1268437.39	Картометрический метод	0.10	—
н14	421172.29	1268465.73	Картометрический метод	0.10	—
н15	420960.28	1268515.33	Картометрический метод	0.10	—
н16	420957.85	1268517.85	Картометрический метод	0.10	—
н17	420940.02	1268516.23	Картометрический метод	0.10	—
н18	420915.07	1268514.68	Картометрический метод	0.10	—
н19	420874.24	1268517.23	Картометрический метод	0.10	—
н20	420616.09	1268580.38	Картометрический метод	0.10	—
н21	420617.53	1268583.55	Картометрический метод	0.10	—
н22	420596.84	1268591.73	Картометрический метод	0.10	—
н23	420499.72	1268630.06	Картометрический метод	0.10	—
н24	420481.62	1268636.54	Картометрический метод	0.10	—
н25	420472.04	1268639.48	Картометрический метод	0.10	—
н26	420463.26	1268643.78	Картометрический метод	0.10	—
н27	420308.68	1268681.16	Картометрический метод	0.10	—
н28	420289.20	1268604.93	Картометрический метод	0.10	—
н29	420359.46	1268566.16	Картометрический метод	0.10	—
н30	420352.40	1268552.03	Картометрический метод	0.10	—
н31	420443.00	1268510.84	Картометрический метод	0.10	—
н32	420449.23	1268519.56	Картометрический метод	0.10	—
н33	420501.48	1268491.75	Картометрический метод	0.10	—
н34	420521.48	1268455.77	Картометрический метод	0.10	—
н35	420523.17	1268454.40	Картометрический метод	0.10	—

Обозначение характерных точек границ	Существующие координаты, м		Метод определения координат характерной точки	Средняя квадратическая погрешность положения характерной точки (Mt), м	Описание обозначения точки на местности (при наличии)
	X	У			
1	2	3	6	7	8
н36	420524.95	1268456.55	Картометрический метод	0.10	—
н37	420526.59	1268458.46	Картометрический метод	0.10	—
н38	420527.61	1268459.72	Картометрический метод	0.10	—
н39	420541.75	1268448.74	Картометрический метод	0.10	—
н40	420535.56	1268440.90	Картометрический метод	0.10	—
н41	420554.11	1268426.22	Картометрический метод	0.10	—
н42	420550.43	1268421.24	Картометрический метод	0.10	—
н43	420585.19	1268388.73	Картометрический метод	0.10	—
н44	420604.94	1268403.87	Картометрический метод	0.10	—
н45	420687.63	1268179.36	Картометрический метод	0.10	—
н46	420726.78	1268073.08	Картометрический метод	0.10	—
н47	420732.88	1268042.27	Картометрический метод	0.10	—
н48	420753.20	1267939.68	Картометрический метод	0.10	—
н49	420814.38	1267633.30	Картометрический метод	0.10	—
н50	421082.58	1267867.90	Картометрический метод	0.10	—
н51	421104.00	1267869.58	Картометрический метод	0.10	—
н52	421243.64	1267987.64	Картометрический метод	0.10	—
н53	421268.85	1267965.42	Картометрический метод	0.10	—
н1	421411.69	1267952.79	Картометрический метод	0.10	—
Граница (1)	—	—	—	—	—
н54	421774.77	1268254.40	Картометрический метод	0.10	—
н55	421828.37	1268343.92	Картометрический метод	0.10	—
н56	421880.87	1268431.59	Картометрический метод	0.10	—
н57	421877.66	1268455.42	Картометрический метод	0.10	—

Обозначение характерных точек границ	Существующие координаты, м		Метод определения координат характерной точки	Средняя квадратическая погрешность положения характерной точки (Mt), м	Описание обозначения точки на местности (при наличии)
	X	У			
1	2	3	6	7	8
н58	421866.20	1268540.53	Картометрический метод	0.10	—
н59	421757.11	1268614.64	Картометрический метод	0.10	—
н60	421686.26	1268583.16	Картометрический метод	0.10	—
н61	421667.35	1268574.76	Картометрический метод	0.10	—
н62	421648.72	1268603.88	Картометрический метод	0.10	—
н63	421639.49	1268662.87	Картометрический метод	0.10	—
н64	421739.33	1268830.82	Картометрический метод	0.10	—
н65	421775.32	1268861.04	Картометрический метод	0.10	—
н66	421765.15	1268875.17	Картометрический метод	0.10	—
н67	421860.87	1268978.54	Картометрический метод	0.10	—
н68	421776.22	1269086.50	Картометрический метод	0.10	—
н69	421701.54	1269030.89	Картометрический метод	0.10	—
н70	421692.14	1269038.12	Картометрический метод	0.10	—
н71	421657.32	1269064.93	Картометрический метод	0.10	—
н72	421614.31	1269098.01	Картометрический метод	0.10	—
н73	421603.04	1269098.83	Картометрический метод	0.10	—
н74	421551.37	1269066.40	Картометрический метод	0.10	—
н75	421511.36	1269035.13	Картометрический метод	0.10	—
н76	421468.84	1269032.21	Картометрический метод	0.10	—
н77	421490.13	1269064.12	Картометрический метод	0.10	—
н78	421421.89	1269095.90	Картометрический метод	0.10	—
н79	421407.67	1269088.87	Картометрический метод	0.10	—
н80	421309.20	1269099.26	Картометрический метод	0.10	—
н81	421180.52	1269112.84	Картометрический метод	0.10	—

Обозначение характерных точек границ	Существующие координаты, м		Метод определения координат характерной точки	Средняя квадратическая погрешность положения характерной точки (Mt), м	Описание обозначения точки на местности (при наличии)
	X	У			
1	2	3	6	7	8
н82	421105.58	1269120.75	Картометрический метод	0.10	—
н83	421029.94	1269128.73	Картометрический метод	0.10	—
н84	420970.79	1269134.97	Картометрический метод	0.10	—
н85	420918.67	1269140.47	Картометрический метод	0.10	—
н86	420596.11	1269204.05	Картометрический метод	0.10	—
н87	420581.62	1269206.91	Картометрический метод	0.10	—
н88	420578.39	1269192.00	Картометрический метод	0.10	—
н89	420515.71	1269204.30	Картометрический метод	0.10	—
н90	420342.31	1269238.34	Картометрический метод	0.10	—
н91	420283.06	1269091.06	Картометрический метод	0.10	—
н92	420234.86	1268971.21	Картометрический метод	0.10	—
н93	420392.69	1268907.66	Картометрический метод	0.10	—
н94	420383.52	1268903.36	Картометрический метод	0.10	—
н95	420301.19	1268828.66	Картометрический метод	0.10	—
н96	420311.02	1268826.27	Картометрический метод	0.10	—
н97	420305.34	1268807.11	Картометрический метод	0.10	—
н98	420304.87	1268796.99	Картометрический метод	0.10	—
н99	420307.08	1268789.59	Картометрический метод	0.10	—
н100	420313.99	1268779.23	Картометрический метод	0.10	—
н101	420332.48	1268756.02	Картометрический метод	0.10	—
н102	420346.06	1268747.64	Картометрический метод	0.10	—
н103	420375.19	1268731.60	Картометрический метод	0.10	—
н104	420393.20	1268725.69	Картометрический метод	0.10	—
н105	420411.46	1268719.75	Картометрический метод	0.10	—

Обозначение характерных точек границ	Существующие координаты, м		Метод определения координат характерной точки	Средняя квадратическая погрешность положения характерной точки (Mt), м	Описание обозначения точки на местности (при наличии)
	X	У			
1	2	3	6	7	8
н106	420421.32	1268717.77	Картометрический метод	0.10	—
н107	420447.98	1268713.34	Картометрический метод	0.10	—
н108	420448.20	1268716.02	Картометрический метод	0.10	—
н109	420450.49	1268724.90	Картометрический метод	0.10	—
н110	420453.68	1268737.37	Картометрический метод	0.10	—
н111	420466.40	1268786.98	Картометрический метод	0.10	—
н112	420511.00	1268775.62	Картометрический метод	0.10	—
н113	420497.56	1268714.42	Картометрический метод	0.10	—
н114	420495.70	1268705.98	Картометрический метод	0.10	—
н115	420523.50	1268698.79	Картометрический метод	0.10	—
н116	420529.44	1268721.59	Картометрический метод	0.10	—
н117	420575.86	1268711.84	Картометрический метод	0.10	—
н118	420580.02	1268710.97	Картометрический метод	0.10	—
н119	420577.80	1268699.82	Картометрический метод	0.10	—
н120	420574.45	1268682.92	Картометрический метод	0.10	—
н121	420574.08	1268681.12	Картометрический метод	0.10	—
н122	420597.20	1268675.14	Картометрический метод	0.10	—
н123	420617.84	1268674.24	Картометрический метод	0.10	—
н124	420690.64	1268651.97	Картометрический метод	0.10	—
н125	420692.48	1268657.50	Картометрический метод	0.10	—
н126	420769.94	1268638.06	Картометрический метод	0.10	—
н127	420772.84	1268649.40	Картометрический метод	0.10	—
н128	420785.10	1268646.52	Картометрический метод	0.10	—
н129	420803.78	1268642.17	Картометрический метод	0.10	—

Обозначение характерных точек границ	Существующие координаты, м		Метод определения координат характерной точки	Средняя квадратическая погрешность положения характерной точки (Mt), м	Описание обозначения точки на местности (при наличии)
	X	У			
1	2	3	6	7	8
н130	420817.82	1268638.54	Картометрический метод	0.10	—
н131	420821.70	1268637.54	Картометрический метод	0.10	—
н132	420823.94	1268645.47	Картометрический метод	0.10	—
н133	420826.64	1268655.63	Картометрический метод	0.10	—
н134	420827.37	1268658.35	Картометрический метод	0.10	—
н135	420834.48	1268656.44	Картометрический метод	0.10	—
н136	420833.76	1268653.73	Картометрический метод	0.10	—
н137	420831.04	1268643.56	Картометрический метод	0.10	—
н138	420828.74	1268634.23	Картометрический метод	0.10	—
н139	420832.44	1268633.26	Картометрический метод	0.10	—
н140	420839.00	1268631.64	Картометрический метод	0.10	—
н141	420835.90	1268618.97	Картометрический метод	0.10	—
н142	420844.44	1268615.20	Картометрический метод	0.10	—
н143	420899.28	1268599.37	Картометрический метод	0.10	—
н144	420912.96	1268595.76	Картометрический метод	0.10	—
н145	420946.06	1268587.09	Картометрический метод	0.10	—
н146	421157.38	1268531.56	Картометрический метод	0.10	—
н147	421198.70	1268523.87	Картометрический метод	0.10	—
н148	421224.20	1268529.36	Картометрический метод	0.10	—
н149	421236.12	1268533.60	Картометрический метод	0.10	—
н150	421253.84	1268541.28	Картометрический метод	0.10	—
н151	421261.76	1268545.51	Картометрический метод	0.10	—
н152	421269.84	1268549.83	Картометрический метод	0.10	—
н153	421274.83	1268552.49	Картометрический метод	0.10	—

Обозначение характерных точек границ	Существующие координаты, м		Метод определения координат характерной точки	Средняя квадратическая погрешность положения характерной точки (Mt), м	Описание обозначения точки на местности (при наличии)
	X	У			
1	2	3	6	7	8
н154	421285.94	1268558.20	Картометрический метод	0.10	—
н155	421290.60	1268561.72	Картометрический метод	0.10	—
н156	421657.10	1268837.87	Картометрический метод	0.10	—
н157	421632.08	1268814.14	Картометрический метод	0.10	—
н158	421292.06	1268559.38	Картометрический метод	0.10	—
н159	421287.28	1268555.80	Картометрический метод	0.10	—
н160	421276.48	1268549.12	Картометрический метод	0.10	—
н161	421272.36	1268546.87	Картометрический метод	0.10	—
н162	421255.56	1268537.64	Картометрический метод	0.10	—
н163	421234.86	1268529.03	Картометрический метод	0.10	—
н164	421210.46	1268520.10	Картометрический метод	0.10	—
н165	421202.44	1268518.01	Картометрический метод	0.10	—
н166	421201.10	1268515.82	Картометрический метод	0.10	—
н167	421217.58	1268515.28	Картометрический метод	0.10	—
н168	421250.92	1268510.32	Картометрический метод	0.10	—
н169	421304.18	1268496.94	Картометрический метод	0.10	—
н170	421316.82	1268493.77	Картометрический метод	0.10	—
н171	421368.82	1268473.93	Картометрический метод	0.10	—
н172	421377.00	1268470.80	Картометрический метод	0.10	—
н173	421384.54	1268467.92	Картометрический метод	0.10	—
н174	421396.18	1268463.49	Картометрический метод	0.10	—
н175	421458.10	1268436.50	Картометрический метод	0.10	—
н176	421510.08	1268412.00	Картометрический метод	0.10	—
н177	421557.14	1268371.03	Картометрический метод	0.10	—

Обозначение характерных точек границ	Существующие координаты, м		Метод определения координат характерной точки	Средняя квадратическая погрешность положения характерной точки (Mt), м	Описание обозначения точки на местности (при наличии)
	X	У			
1	2	3	6	7	8
н178	421568.63	1268354.55	Картометрический метод	0.10	—
н179	421625.32	1268273.20	Картометрический метод	0.10	—
н180	421652.08	1268244.62	Картометрический метод	0.10	—
н181	421672.54	1268222.74	Картометрический метод	0.10	—
н182	421764.01	1268236.42	Картометрический метод	0.10	—

3. Сведения о характерных точках части (частей) границы объекта

Обозначение характерных точек части границы	Координаты, м		Метод определения координат характерной точки	Средняя квадратическая погрешность положения характерной точки (Mt), м	Описание обозначения точки на местности (при наличии)
	X	Y			
1	2	3	4	5	6
Часть № -					
—	—	—	—	—	—

ОПИСАНИЕ МЕСТОПОЛОЖЕНИЯ ГРАНИЦ
населенного пункта – посёлок Новое Белоключье сельского поселения Бичевная муниципального района Шигонский Самарской области
(наименование объекта, местоположение границ которого описано (далее – объект)

Раздел 1

Сведения об объекте

№ п/п	Характеристики объекта	Описание характеристик
1	2	3
1.	Местоположение объекта	446720, Самарская обл, Шигонский р-н, Новое Белоключье п.
2.	Площадь объекта +/- величина погрешности определения площади (Р+/- Дельта Р)	374242 кв.м ± 123 кв.м
3.	Иные характеристики объекта	—

Раздел 2

Сведения о местоположении границ объекта

1. Система координат МСК-63

2. Сведения о характерных точках границ объекта

Обозначение характерных точек границ	Существующие координаты, м		Метод определения координат характерной точки	Средняя квадратическая погрешность положения характерной точки (Mt), м	Описание обозначения точки на местности (при наличии)
	X	У			
1	2	3	6	7	8
Граница (1)	—	—	—	—	—
н1	412332.60	1272726.20	Картометрический метод	0.10	—
н2	412343.90	1272773.50	Картометрический метод	0.10	—
н3	412329.98	1272781.99	Картометрический метод	0.10	—
н4	412260.40	1272824.40	Картометрический метод	0.10	—
н5	412322.70	1272934.30	Картометрический метод	0.10	—
н6	412324.65	1272933.28	Картометрический метод	0.10	—
н7	412328.12	1272931.47	Картометрический метод	0.10	—
н8	412371.62	1272908.72	Картометрический метод	0.10	—
н9	412413.90	1272886.60	Картометрический метод	0.10	—
н10	412438.70	1272915.30	Картометрический метод	0.10	—
н11	412468.19	1272971.39	Картометрический метод	0.10	—

Обозначение характерных точек границ	Существующие координаты, м		Метод определения координат характерной точки	Средняя квадратическая погрешность положения характерной точки (Mt), м	Описание обозначения точки на местности (при наличии)
	X	У			
1	2	3	6	7	8
н12	412484.49	1273002.39	Картометрический метод	0.10	—
н13	412478.64	1273007.56	Картометрический метод	0.10	—
н14	412473.95	1273011.71	Картометрический метод	0.10	—
н15	412399.32	1273085.27	Картометрический метод	0.10	—
н16	412270.64	1273212.09	Картометрический метод	0.10	—
н17	412228.68	1273253.41	Картометрический метод	0.10	—
н18	412225.77	1273256.25	Картометрический метод	0.10	—
н19	412216.88	1273264.82	Картометрический метод	0.10	—
н20	412157.92	1273321.61	Картометрический метод	0.10	—
н21	412132.50	1273304.36	Картометрический метод	0.10	—
н22	412080.48	1273269.07	Картометрический метод	0.10	—
н23	412003.90	1273217.10	Картометрический метод	0.10	—
н24	411991.90	1273253.50	Картометрический метод	0.10	—
н25	411974.70	1273269.50	Картометрический метод	0.10	—
н26	411961.10	1273269.80	Картометрический метод	0.10	—
н27	411881.10	1273311.30	Картометрический метод	0.10	—
н28	411873.78	1273303.03	Картометрический метод	0.10	—
н29	411833.60	1273257.60	Картометрический метод	0.10	—
н30	411813.60	1273231.80	Картометрический метод	0.10	—
н31	411780.63	1273186.74	Картометрический метод	0.10	—
н32	411720.10	1273104.00	Картометрический метод	0.10	—
н33	411791.99	1273048.72	Картометрический метод	0.10	—
н34	411844.30	1273008.50	Картометрический метод	0.10	—
н35	411840.10	1272968.50	Картометрический метод	0.10	—

Обозначение характерных точек границ	Существующие координаты, м		Метод определения координат характерной точки	Средняя квадратическая погрешность положения характерной точки (Mt), м	Описание обозначения точки на местности (при наличии)
	X	У			
1	2	3	6	7	8
н36	411832.40	1272957.50	Картометрический метод	0.10	—
н37	411805.30	1272926.80	Картометрический метод	0.10	—
н38	411900.10	1272815.30	Картометрический метод	0.10	—
н39	411888.49	1272795.18	Картометрический метод	0.10	—
н40	411876.90	1272775.10	Картометрический метод	0.10	—
н41	411887.57	1272767.85	Картометрический метод	0.10	—
н42	411884.49	1272762.68	Картометрический метод	0.10	—
н43	411797.39	1272616.60	Картометрический метод	0.10	—
н44	412068.78	1272462.77	Картометрический метод	0.10	—
н45	412194.74	1272586.71	Картометрический метод	0.10	—
н46	412216.59	1272608.82	Картометрический метод	0.10	—
н1	412332.60	1272726.20	Картометрический метод	0.10	—

3. Сведения о характерных точках части (частей) границы объекта

Обозначение характерных точек части границы	Координаты, м		Метод определения координат характерной точки	Средняя квадратическая погрешность положения характерной точки (Mt), м	Описание обозначения точки на местности (при наличии)
	X	Y			
1	2	3	4	5	6
Часть № -					
—	—	—	—	—	—

ОПИСАНИЕ МЕСТОПОЛОЖЕНИЯ ГРАНИЦ
населенного пункта – село Белоключье сельского поселения Бичевная
муниципального района Шигонский Самарской области
(наименование объекта, местоположение границ которого описано (далее – объект)

Раздел 1

Сведения об объекте

№ п/п	Характеристики объекта	Описание характеристик
1	2	3
1.	Местоположение объекта	446710, Самарская обл, Шигонский р-н, Белоключье с.
2.	Площадь объекта +/- величина погрешности определения площади (Р+/- Дельта Р)	660765 кв.м ± 163 кв.м
3.	Иные характеристики объекта	—

Раздел 2

Сведения о местоположении границ объекта

1. Система координат МСК-63

2. Сведения о характерных точках границ объекта

Обозначение характерных точек границ	Существующие координаты, м		Метод определения координат характерной точки	Средняя квадратическая погрешность положения характерной точки (Mt), м	Описание обозначения точки на местности (при наличии)
	X	У			
1	2	3	6	7	8
Граница (1)	—	—	—	—	—
н1	415379.30	1270555.40	Картометрический метод	0.10	—
н2	415407.60	1270634.20	Картометрический метод	0.10	—
н3	415410.70	1270665.50	Картометрический метод	0.10	—
н4	415408.90	1270670.10	Картометрический метод	0.10	—
н5	415399.00	1270751.30	Картометрический метод	0.10	—
н6	415408.88	1270779.56	Картометрический метод	0.10	—
н7	415410.14	1270783.16	Картометрический метод	0.10	—
н8	415411.05	1270785.75	Картометрический метод	0.10	—
н9	415412.41	1270789.63	Картометрический метод	0.10	—
н10	415413.44	1270792.59	Картометрический метод	0.10	—
н11	415419.37	1270806.44	Картометрический метод	0.10	—

Обозначение характерных точек границ	Существующие координаты, м		Метод определения координат характерной точки	Средняя квадратическая погрешность положения характерной точки (Mt), м	Описание обозначения точки на местности (при наличии)
	X	У			
1	2	3	6	7	8
н12	415420.49	1270808.53	Картометрический метод	0.10	—
н13	415427.29	1270821.22	Картометрический метод	0.10	—
н14	415437.50	1270840.30	Картометрический метод	0.10	—
н15	415439.20	1270888.80	Картометрический метод	0.10	—
н16	415512.90	1271043.40	Картометрический метод	0.10	—
н17	415487.23	1271061.85	Картометрический метод	0.10	—
н18	415440.30	1271091.90	Картометрический метод	0.10	—
н19	415337.30	1271166.20	Картометрический метод	0.10	—
н20	415292.90	1271193.60	Картометрический метод	0.10	—
н21	415249.10	1271224.20	Картометрический метод	0.10	—
н22	415243.10	1271229.80	Картометрический метод	0.10	—
н23	415273.50	1271276.70	Картометрический метод	0.10	—
н24	415188.70	1271336.30	Картометрический метод	0.10	—
н25	415187.10	1271334.40	Картометрический метод	0.10	—
н26	415184.90	1271339.30	Картометрический метод	0.10	—
н27	415166.50	1271351.80	Картометрический метод	0.10	—
н28	415140.90	1271339.60	Картометрический метод	0.10	—
н29	415117.10	1271304.90	Картометрический метод	0.10	—
н30	415014.90	1271162.63	Картометрический метод	0.10	—
н31	414995.38	1271135.45	Картометрический метод	0.10	—
н32	414994.13	1271133.72	Картометрический метод	0.10	—
н33	414990.56	1271128.75	Картометрический метод	0.10	—
н34	414984.43	1271120.30	Картометрический метод	0.10	—
н35	414979.76	1271113.85	Картометрический метод	0.10	—

Обозначение характерных точек границ	Существующие координаты, м		Метод определения координат характерной точки	Средняя квадратическая погрешность положения характерной точки (Mt), м	Описание обозначения точки на местности (при наличии)
	X	У			
1	2	3	6	7	8
н36	414820.62	1271236.69	Картометрический метод	0.10	—
н37	414804.40	1271249.10	Картометрический метод	0.10	—
н38	414763.56	1271280.34	Картометрический метод	0.10	—
н39	414754.37	1271266.96	Картометрический метод	0.10	—
н40	414752.68	1271264.53	Картометрический метод	0.10	—
н41	414733.58	1271236.72	Картометрический метод	0.10	—
н42	414717.90	1271213.90	Картометрический метод	0.10	—
н43	414687.10	1271183.10	Картометрический метод	0.10	—
н44	414665.30	1271134.60	Картометрический метод	0.10	—
н45	414669.30	1271072.80	Картометрический метод	0.10	—
н46	414667.43	1271056.29	Картометрический метод	0.10	—
н47	414663.40	1271020.70	Картометрический метод	0.10	—
н48	414661.24	1271012.33	Картометрический метод	0.10	—
н49	414639.58	1270928.43	Картометрический метод	0.10	—
н50	414619.10	1270849.10	Картометрический метод	0.10	—
н51	414562.60	1270779.10	Картометрический метод	0.10	—
н52	414552.90	1270715.70	Картометрический метод	0.10	—
н53	414513.20	1270612.30	Картометрический метод	0.10	—
н54	414517.94	1270588.25	Картометрический метод	0.10	—
н55	414493.80	1270512.50	Картометрический метод	0.10	—
н56	414428.94	1270395.94	Картометрический метод	0.10	—
н57	414428.50	1270356.69	Картометрический метод	0.10	—
н58	414443.72	1270325.00	Картометрический метод	0.10	—
н59	414505.50	1270286.80	Картометрический метод	0.10	—

Обозначение характерных точек границ	Существующие координаты, м		Метод определения координат характерной точки	Средняя квадратическая погрешность положения характерной точки (Mt), м	Описание обозначения точки на местности (при наличии)
	X	У			
1	2	3	6	7	8
н60	414497.63	1270262.78	Картометрический метод	0.10	—
н61	414545.60	1270221.20	Картометрический метод	0.10	—
н62	414546.73	1270217.94	Картометрический метод	0.10	—
н63	414549.80	1270209.10	Картометрический метод	0.10	—
н64	414570.10	1270197.00	Картометрический метод	0.10	—
н65	414624.70	1270208.90	Картометрический метод	0.10	—
н66	414637.90	1270228.20	Картометрический метод	0.10	—
н67	414709.30	1270292.30	Картометрический метод	0.10	—
н68	414719.60	1270311.60	Картометрический метод	0.10	—
н69	414739.30	1270327.80	Картометрический метод	0.10	—
н70	414750.10	1270325.90	Картометрический метод	0.10	—
н71	414764.60	1270341.00	Картометрический метод	0.10	—
н72	414761.60	1270353.00	Картометрический метод	0.10	—
н73	414783.80	1270370.40	Картометрический метод	0.10	—
н74	414800.00	1270393.80	Картометрический метод	0.10	—
н75	414817.40	1270404.00	Картометрический метод	0.10	—
н76	414818.00	1270413.00	Картометрический метод	0.10	—
н77	414837.20	1270426.20	Картометрический метод	0.10	—
н78	414863.60	1270460.40	Картометрический метод	0.10	—
н79	414884.00	1270467.00	Картометрический метод	0.10	—
н80	414912.80	1270490.40	Картометрический метод	0.10	—
н81	414945.90	1270528.20	Картометрический метод	0.10	—
н82	414964.90	1270542.00	Картометрический метод	0.10	—
н83	415058.10	1270576.70	Картометрический метод	0.10	—

Обозначение характерных точек границ	Существующие координаты, м		Метод определения координат характерной точки	Средняя квадратическая погрешность положения характерной точки (Mt), м	Описание обозначения точки на местности (при наличии)
	X	У			
1	2	3	6	7	8
н84	415073.57	1270562.19	Картометрический метод	0.10	—
н85	415135.90	1270503.70	Картометрический метод	0.10	—
н86	415189.90	1270536.10	Картометрический метод	0.10	—
н87	415282.30	1270564.10	Картометрический метод	0.10	—
н88	415343.40	1270567.00	Картометрический метод	0.10	—
н1	415379.30	1270555.40	Картометрический метод	0.10	—

3. Сведения о характерных точках части (частей) границы объекта

Обозначение характерных точек части границы	Координаты, м		Метод определения координат характерной точки	Средняя квадратическая погрешность положения характерной точки (Mt), м	Описание обозначения точки на местности (при наличии)
	X	Y			
1	2	3	4	5	6
Часть № -					
—	—	—	—	—	—

ОПИСАНИЕ МЕСТОПОЛОЖЕНИЯ ГРАНИЦ
населенного пункта – село Камышенка сельского поселения Бичевная
муниципального района Шигонский Самарской области
(наименование объекта, местоположение границ которого описано (далее – объект)

Раздел 1

Сведения об объекте

№ п/п	Характеристики объекта	Описание характеристик
1	2	3
1.	Местоположение объекта	446710, Самарская обл, Шигонский р-н, Камышенка с.
2.	Площадь объекта +/- величина погрешности определения площади (Р+/- Дельта Р)	1311915 кв.м ± 230 кв.м
3.	Иные характеристики объекта	—

Раздел 2

Сведения о местоположении границ объекта

1. Система координат МСК-63

2. Сведения о характерных точках границ объекта

Обозначение характерных точек границ	Существующие координаты, м		Метод определения координат характерной точки	Средняя квадратическая погрешность положения характерной точки (Mt), м	Описание обозначения точки на местности (при наличии)
	X	У			
1	2	3	6	7	8
Граница (1)	—	—	—	—	—
н1	424452.42	1270930.53	Картометрический метод	0.10	—
н2	424575.05	1271190.35	Картометрический метод	0.10	—
н3	424525.42	1271237.44	Картометрический метод	0.10	—
н4	424492.91	1271268.28	Картометрический метод	0.10	—
н5	424443.28	1271315.36	Картометрический метод	0.10	—
н6	424407.08	1271349.70	Картометрический метод	0.10	—
н7	424431.66	1271414.90	Картометрический метод	0.10	—
н8	424568.95	1271353.94	Картометрический метод	0.10	—
н9	424571.07	1271356.40	Картометрический метод	0.10	—
н10	424625.21	1271419.35	Картометрический метод	0.10	—
н11	424633.52	1271443.95	Картометрический метод	0.10	—

Обозначение характерных точек границ	Существующие координаты, м		Метод определения координат характерной точки	Средняя квадратическая погрешность положения характерной точки (Mt), м	Описание обозначения точки на местности (при наличии)
	X	У			
1	2	3	6	7	8
н12	424639.11	1271460.50	Картометрический метод	0.10	—
н13	424663.64	1271492.62	Картометрический метод	0.10	—
н14	424670.20	1271513.85	Картометрический метод	0.10	—
н15	424690.22	1271578.57	Картометрический метод	0.10	—
н16	424745.43	1271606.00	Картометрический метод	0.10	—
н17	424784.23	1271637.47	Картометрический метод	0.10	—
н18	424785.57	1271638.56	Картометрический метод	0.10	—
н19	424794.64	1271648.57	Картометрический метод	0.10	—
н20	424887.61	1271751.11	Картометрический метод	0.10	—
н21	424783.85	1271815.03	Картометрический метод	0.10	—
н22	424770.93	1271822.99	Картометрический метод	0.10	—
н23	424701.02	1271725.52	Картометрический метод	0.10	—
н24	424594.61	1271798.47	Картометрический метод	0.10	—
н25	424570.66	1271769.33	Картометрический метод	0.10	—
н26	424390.93	1271860.54	Картометрический метод	0.10	—
н27	424342.98	1271845.72	Картометрический метод	0.10	—
н28	424332.68	1271826.86	Картометрический метод	0.10	—
н29	424278.41	1271810.17	Картометрический метод	0.10	—
н30	424213.48	1271844.66	Картометрический метод	0.10	—
н31	424109.38	1271842.58	Картометрический метод	0.10	—
н32	424054.66	1271783.76	Картометрический метод	0.10	—
н33	424046.39	1271774.87	Картометрический метод	0.10	—
н34	424044.48	1271773.96	Картометрический метод	0.10	—
н35	423961.29	1271733.92	Картометрический метод	0.10	—

Обозначение характерных точек границ	Существующие координаты, м		Метод определения координат характерной точки	Средняя квадратическая погрешность положения характерной точки (Mt), м	Описание обозначения точки на местности (при наличии)
	X	У			
1	2	3	6	7	8
н36	423929.76	1271719.26	Картометрический метод	0.10	—
н37	423901.98	1271688.33	Картометрический метод	0.10	—
н38	423858.60	1271631.35	Картометрический метод	0.10	—
н39	423703.12	1271442.23	Картометрический метод	0.10	—
н40	423642.31	1271369.03	Картометрический метод	0.10	—
н41	423427.26	1271108.97	Картометрический метод	0.10	—
н42	423206.35	1270836.93	Картометрический метод	0.10	—
н43	423159.50	1270488.94	Картометрический метод	0.10	—
н44	423168.59	1270482.22	Картометрический метод	0.10	—
н45	423311.06	1270376.80	Картометрический метод	0.10	—
н46	423318.80	1270371.08	Картометрический метод	0.10	—
н47	423394.44	1270434.07	Картометрический метод	0.10	—
н48	423445.80	1270444.24	Картометрический метод	0.10	—
н49	423463.69	1270447.78	Картометрический метод	0.10	—
н50	423480.28	1270451.07	Картометрический метод	0.10	—
н51	423554.76	1270407.51	Картометрический метод	0.10	—
н52	423603.46	1270376.41	Картометрический метод	0.10	—
н53	423676.18	1270329.96	Картометрический метод	0.10	—
н54	423689.11	1270326.04	Картометрический метод	0.10	—
н55	423694.64	1270324.36	Картометрический метод	0.10	—
н56	423785.15	1270296.89	Картометрический метод	0.10	—
н57	424068.04	1270715.76	Картометрический метод	0.10	—
н58	424109.64	1270706.88	Картометрический метод	0.10	—
н59	424167.19	1270819.49	Картометрический метод	0.10	—

Обозначение характерных точек границ	Существующие координаты, м		Метод определения координат характерной точки	Средняя квадратическая погрешность положения характерной точки (Mt), м	Описание обозначения точки на местности (при наличии)
	X	У			
1	2	3	6	7	8
н60	424250.38	1270894.31	Картометрический метод	0.10	—
н61	424251.51	1270897.99	Картометрический метод	0.10	—
н62	424269.51	1270956.55	Картометрический метод	0.10	—
н63	424273.84	1270955.93	Картометрический метод	0.10	—
н64	424340.97	1270946.39	Картометрический метод	0.10	—
н65	424385.08	1270940.11	Картометрический метод	0.10	—
н1	424452.42	1270930.53	Картометрический метод	0.10	—

3. Сведения о характерных точках части (частей) границы объекта

Обозначение характерных точек части границы	Координаты, м		Метод определения координат характерной точки	Средняя квадратическая погрешность положения характерной точки (Mt), м	Описание обозначения точки на местности (при наличии)
	X	Y			
1	2	3	4	5	6
Часть № -					
—	—	—	—	—	—

ОПИСАНИЕ МЕСТОПОЛОЖЕНИЯ ГРАНИЦ
населенного пункта – посёлок Красный Ключ сельского поселения Бичевная
муниципального района Шигонский Самарской области
(наименование объекта, местоположение границ которого описано (далее – объект)

Раздел 1

Сведения об объекте

№ п/п	Характеристики объекта	Описание характеристик
1	2	3
1.	Местоположение объекта	446710, Самарская обл, Шигонский р-н, Красный Ключ п.
2.	Площадь объекта +/- величина погрешности определения площади (Р+/- Дельта Р)	326074 кв.м ± 118 кв.м
3.	Иные характеристики объекта	—

Раздел 2

Сведения о местоположении границ объекта

1. Система координат МСК-63

2. Сведения о характерных точках границ объекта

Обозначение характерных точек границ	Существующие координаты, м		Метод определения координат характерной точки	Средняя квадратическая погрешность положения характерной точки (Mt), м	Описание обозначения точки на местности (при наличии)
	X	У			
1	2	3	6	7	8
Граница (1)	—	—	—	—	—
н1	418573.90	1269547.60	Картометрический метод	0.10	—
н2	418629.20	1269650.90	Картометрический метод	0.10	—
н3	418598.80	1269663.70	Картометрический метод	0.10	—
н4	418585.10	1269677.30	Картометрический метод	0.10	—
н5	418581.60	1269697.70	Картометрический метод	0.10	—
н6	418594.47	1269735.62	Картометрический метод	0.10	—
н7	418598.66	1269747.96	Картометрический метод	0.10	—
н8	418604.80	1269766.02	Картометрический метод	0.10	—
н9	418453.43	1269811.74	Картометрический метод	0.10	—
н10	418422.68	1269822.32	Картометрический метод	0.10	—
н11	418422.33	1269822.44	Картометрический метод	0.10	—

Обозначение характерных точек границ	Существующие координаты, м		Метод определения координат характерной точки	Средняя квадратическая погрешность положения характерной точки (Mt), м	Описание обозначения точки на местности (при наличии)
	X	У			
1	2	3	6	7	8
н12	418414.24	1269825.23	Картометрический метод	0.10	—
н13	418381.76	1269836.41	Картометрический метод	0.10	—
н14	418344.53	1269846.12	Картометрический метод	0.10	—
н15	418324.49	1269851.82	Картометрический метод	0.10	—
н16	418307.13	1269856.74	Картометрический метод	0.10	—
н17	418225.85	1269889.70	Картометрический метод	0.10	—
н18	418225.18	1269889.97	Картометрический метод	0.10	—
н19	418156.20	1269918.42	Картометрический метод	0.10	—
н20	418052.05	1269953.09	Картометрический метод	0.10	—
н21	418038.99	1269958.05	Картометрический метод	0.10	—
н22	418035.61	1269959.33	Картометрический метод	0.10	—
н23	418019.36	1269965.51	Картометрический метод	0.10	—
н24	417949.05	1269992.24	Картометрический метод	0.10	—
н25	417936.32	1269997.08	Картометрический метод	0.10	—
н26	417867.33	1270023.31	Картометрический метод	0.10	—
н27	417855.90	1269993.97	Картометрический метод	0.10	—
н28	417786.40	1269815.50	Картометрический метод	0.10	—
н29	417714.30	1269692.10	Картометрический метод	0.10	—
н30	417639.10	1269467.40	Картометрический метод	0.10	—
н31	417731.20	1269437.90	Картометрический метод	0.10	—
н32	417744.75	1269418.34	Картометрический метод	0.10	—
н33	417782.79	1269405.10	Картометрический метод	0.10	—
н34	417948.16	1269347.54	Картометрический метод	0.10	—
н35	417950.30	1269346.80	Картометрический метод	0.10	—

Обозначение характерных точек границ	Существующие координаты, м		Метод определения координат характерной точки	Средняя квадратическая погрешность положения характерной точки (Mt), м	Описание обозначения точки на местности (при наличии)
	X	У			
1	2	3	6	7	8
н36	417959.90	1269359.20	Картометрический метод	0.10	—
н37	417960.10	1269377.20	Картометрический метод	0.10	—
н38	417964.50	1269389.40	Картометрический метод	0.10	—
н39	417984.30	1269410.10	Картометрический метод	0.10	—
н40	418048.10	1269534.80	Картометрический метод	0.10	—
н41	418065.70	1269538.10	Картометрический метод	0.10	—
н42	418072.10	1269556.50	Картометрический метод	0.10	—
н43	418056.90	1269575.70	Картометрический метод	0.10	—
н44	418058.50	1269646.90	Картометрический метод	0.10	—
н45	418078.72	1269694.66	Картометрический метод	0.10	—
н46	418080.90	1269699.80	Картометрический метод	0.10	—
н47	418195.58	1269635.66	Картометрический метод	0.10	—
н48	418205.72	1269629.99	Картометрический метод	0.10	—
н49	418282.30	1269597.20	Картометрический метод	0.10	—
н50	418306.90	1269589.80	Картометрический метод	0.10	—
н51	418421.70	1269549.33	Картометрический метод	0.10	—
н52	418464.90	1269534.10	Картометрический метод	0.10	—
н53	418477.95	1269562.67	Картометрический метод	0.10	—
н54	418504.32	1269553.47	Картометрический метод	0.10	—
н55	418533.90	1269541.10	Картометрический метод	0.10	—
н56	418545.90	1269561.90	Картометрический метод	0.10	—
н1	418573.90	1269547.60	Картометрический метод	0.10	—

3. Сведения о характерных точках части (частей) границы объекта

Обозначение	Координаты, м		Метод определения	Средняя квад-	Описание обо-

характерных точек части границы	X	Y	координат характерной точки	ратическая погрешность положения характерной точки (Mt), м	значения точки на местности (при наличии)
1	2	3	4	5	6
Часть № -					
—	—	—	—	—	—

ОПИСАНИЕ МЕСТОПОЛОЖЕНИЯ ГРАНИЦ
населенного пункта – село Кузькино сельского поселения Бичевная
муниципального района Шигонский Самарской области
(наименование объекта, местоположение границ которого описано (далее – объект)

Раздел 1

Сведения об объекте

№ п/п	Характеристики объекта	Описание характеристик
1	2	3
1.	Местоположение объекта	446048, Самарская обл, Шигонский р-н, Кузькино с.
2.	Площадь объекта +/- величина погрешности определения площади (Р+/- Дельта Р)	1503112 кв.м ± 260 кв.м
3.	Иные характеристики объекта	—

Раздел 2

Сведения о местоположении границ объекта

1. Система координат МСК-63

2. Сведения о характерных точках границ объекта

Обозначение характерных точек границ	Существующие координаты, м		Метод определения координат характерной точки	Средняя квадратическая погрешность положения характерной точки (Mt), м	Описание обозначения точки на местности (при наличии)
	X	У			
1	2	3	6	7	8
Граница (1)	—	—	—	—	—
н1	425209.85	1278809.24	Картометрический метод	0.10	—
н2	425326.32	1278869.50	Картометрический метод	0.10	—
н3	425405.56	1278924.13	Картометрический метод	0.10	—
н4	425473.97	1278971.30	Картометрический метод	0.10	—
н5	425460.98	1278983.88	Картометрический метод	0.10	—
н6	425451.94	1278992.62	Картометрический метод	0.10	—
н7	425442.19	1279005.56	Картометрический метод	0.10	—
н8	425412.41	1279045.07	Картометрический метод	0.10	—
н9	425387.17	1279078.55	Картометрический метод	0.10	—
н10	425257.69	1279250.32	Картометрический метод	0.10	—
н11	425286.87	1279285.82	Картометрический метод	0.10	—

Обозначение характерных точек границ	Существующие координаты, м		Метод определения координат характерной точки	Средняя квадратическая погрешность положения характерной точки (Mt), м	Описание обозначения точки на местности (при наличии)
	X	У			
1	2	3	6	7	8
н12	425364.54	1279380.34	Картометрический метод	0.10	—
н13	425189.57	1279481.92	Картометрический метод	0.10	—
н14	425140.73	1279493.31	Картометрический метод	0.10	—
н15	425126.73	1279499.13	Картометрический метод	0.10	—
н16	425067.59	1279523.73	Картометрический метод	0.10	—
н17	425038.45	1279535.85	Картометрический метод	0.10	—
н18	424925.95	1279541.50	Картометрический метод	0.10	—
н19	424870.55	1279544.28	Картометрический метод	0.10	—
н20	424810.44	1279547.30	Картометрический метод	0.10	—
н21	424709.62	1279566.15	Картометрический метод	0.10	—
н22	424710.93	1279597.98	Картометрический метод	0.10	—
н23	424582.37	1279614.34	Картометрический метод	0.10	—
н24	424581.35	1279590.14	Картометрический метод	0.10	—
н25	424468.52	1279611.23	Картометрический метод	0.10	—
н26	424392.79	1279590.48	Картометрический метод	0.10	—
н27	424390.83	1279589.94	Картометрический метод	0.10	—
н28	424147.24	1279517.29	Картометрический метод	0.10	—
н29	424085.22	1279497.21	Картометрический метод	0.10	—
н30	423895.26	1279428.96	Картометрический метод	0.10	—
н31	423864.73	1279375.47	Картометрический метод	0.10	—
н32	423801.48	1279245.50	Картометрический метод	0.10	—
н33	423766.69	1279280.83	Картометрический метод	0.10	—
н34	423705.60	1279156.25	Картометрический метод	0.10	—
н35	423746.64	1279140.98	Картометрический метод	0.10	—

Обозначение характерных точек границ	Существующие координаты, м		Метод определения координат характерной точки	Средняя квадратическая погрешность положения характерной точки (Mt), м	Описание обозначения точки на местности (при наличии)
	X	У			
1	2	3	6	7	8
н36	423659.60	1278955.32	Картометрический метод	0.10	—
н37	423613.04	1278977.22	Картометрический метод	0.10	—
н38	423598.42	1278955.41	Картометрический метод	0.10	—
н39	423560.68	1278898.78	Картометрический метод	0.10	—
н40	423571.54	1278829.23	Картометрический метод	0.10	—
н41	423604.35	1278829.72	Картометрический метод	0.10	—
н42	423583.91	1278782.45	Картометрический метод	0.10	—
н43	423578.27	1278782.90	Картометрический метод	0.10	—
н44	423549.42	1278702.67	Картометрический метод	0.10	—
н45	423508.14	1278607.20	Картометрический метод	0.10	—
н46	423492.17	1278607.10	Картометрический метод	0.10	—
н47	423482.51	1278587.67	Картометрический метод	0.10	—
н48	423578.18	1278518.10	Картометрический метод	0.10	—
н49	423671.01	1278634.45	Картометрический метод	0.10	—
н50	423652.20	1278601.36	Картометрический метод	0.10	—
н51	423634.39	1278564.12	Картометрический метод	0.10	—
н52	423625.11	1278528.79	Картометрический метод	0.10	—
н53	423625.30	1278508.06	Картометрический метод	0.10	—
н54	423625.38	1278499.24	Картометрический метод	0.10	—
н55	423628.79	1278475.56	Картометрический метод	0.10	—
н56	423630.82	1278461.48	Картометрический метод	0.10	—
н57	423671.96	1278478.26	Картометрический метод	0.10	—
н58	423714.68	1278495.66	Картометрический метод	0.10	—
н59	423741.92	1278505.21	Картометрический метод	0.10	—

Обозначение характерных точек границ	Существующие координаты, м		Метод определения координат характерной точки	Средняя квадратическая погрешность положения характерной точки (Mt), м	Описание обозначения точки на местности (при наличии)
	X	У			
1	2	3	6	7	8
н60	423781.85	1278519.18	Картометрический метод	0.10	—
н61	423821.56	1278530.86	Картометрический метод	0.10	—
н62	423833.60	1278534.40	Картометрический метод	0.10	—
н63	423853.10	1278540.14	Картометрический метод	0.10	—
н64	423868.36	1278544.63	Картометрический метод	0.10	—
н65	423905.45	1278552.08	Картометрический метод	0.10	—
н66	423926.26	1278556.24	Картометрический метод	0.10	—
н67	423929.27	1278532.42	Картометрический метод	0.10	—
н68	423945.32	1278405.03	Картометрический метод	0.10	—
н69	424177.05	1278420.66	Картометрический метод	0.10	—
н70	424163.78	1278524.21	Картометрический метод	0.10	—
н71	424212.88	1278576.76	Картометрический метод	0.10	—
н72	424217.43	1278581.63	Картометрический метод	0.10	—
н73	424215.40	1278595.28	Картометрический метод	0.10	—
н74	424214.34	1278602.41	Картометрический метод	0.10	—
н75	424227.07	1278604.16	Картометрический метод	0.10	—
н76	424286.73	1278612.38	Картометрический метод	0.10	—
н77	424444.89	1278633.92	Картометрический метод	0.10	—
н78	424465.71	1278636.75	Картометрический метод	0.10	—
н79	424522.84	1278644.53	Картометрический метод	0.10	—
н80	424710.80	1278669.97	Картометрический метод	0.10	—
н81	425053.59	1278744.10	Картометрический метод	0.10	—
н82	425065.66	1278746.71	Картометрический метод	0.10	—
н83	425115.61	1278765.90	Картометрический метод	0.10	—

Обозначение характерных точек границ	Существующие координаты, м		Метод определения координат характерной точки	Средняя квадратическая погрешность положения характерной точки (Mt), м	Описание обозначения точки на местности (при наличии)
	X	У			
1	2	3	6	7	8
н84	425119.11	1278767.25	Картометрический метод	0.10	—
н1	425209.85	1278809.24	Картометрический метод	0.10	—
–	–	–	–	–	-
н85	423535.32	1278561.06	Картометрический метод	0.10	—
н86	423538.31	1278567.50	Картометрический метод	0.10	—
н87	423531.88	1278570.56	Картометрический метод	0.10	—
н88	423528.88	1278564.11	Картометрический метод	0.10	—
н85	423535.32	1278561.06	Картометрический метод	0.10	—
–	–	–	–	–	-
н89	423573.00	1278578.72	Картометрический метод	0.10	—
н90	423569.04	1278584.00	Картометрический метод	0.10	—
н91	423563.83	1278579.93	Картометрический метод	0.10	—
н92	423567.79	1278574.65	Картометрический метод	0.10	—
н89	423573.00	1278578.72	Картометрический метод	0.10	—
–	–	–	–	–	-
н93	423562.18	1278592.94	Картометрический метод	0.10	—
н94	423558.08	1278598.08	Картометрический метод	0.10	—
н95	423552.81	1278594.12	Картометрический метод	0.10	—
н96	423556.91	1278588.96	Картометрический метод	0.10	—
н93	423562.18	1278592.94	Картометрический метод	0.10	—

3. Сведения о характерных точках части (частей) границы объекта

Обозначение характерных точек части границы	Координаты, м		Метод определения координат характерной точки	Средняя квадратическая погрешность положения характерной точки (Mt), м	Описание обозначения точки на местности (при наличии)
	X	Y			
1	2	3	4	5	6
Часть № -					
—	—	—	—	—	—