



# ГУБЕРНАТОР САМАРСКОЙ ОБЛАСТИ

## ПОСТАНОВЛЕНИЕ

от 13.07.2020 № 163

О внесении изменений в постановление Губернатора Самарской области от 11.11.2013 № 283 «Об утверждении Схемы размещения, использования и охраны охотничьих угодий на территории Самарской области»

В соответствии с Федеральным законом «Об охоте и о сохранении охотничьих ресурсов и о внесении изменений в отдельные законодательные акты Российской Федерации», Законом Самарской области «Об охоте и сохранении охотничьих ресурсов в Самарской области» в целях актуализации Схемы размещения, использования и охраны охотничьих угодий на территории Самарской области, а также приведения ее в соответствие с действующим законодательством **ПОСТАНОВЛЯЮ:**

1. Внести в постановление Губернатора Самарской области от 11.11.2013 № 283 «Об утверждении Схемы размещения, использования и охраны охотничьих угодий на территории Самарской области» следующие изменения:

в пункте 2 слово «(Лебедева)» исключить;

в Схеме размещения, использования и охраны охотничьих угодий на территории Самарской области (далее – Схема):

005984

в абзаце девятнадцатом подраздела 2.6 раздела 2 «Физико-географическое описание территории Самарской области» слова «одичавшие собаки и кошки,» исключить;

подраздел 4.1 раздела 4 «Характеристика размещения и состояния использования охотничьих угодий и иных территорий и использования охотничьих ресурсов в Самарской области» изложить в редакции согласно приложению 1 к настоящему постановлению;

в разделе 6 «Мероприятия по организации рационального использования охотничьих угодий Самарской области»:

подраздел 6.3 изложить в редакции согласно приложению 2 к настоящему постановлению;

подраздел 6.5 изложить в редакции согласно приложению 3 к настоящему постановлению;

приложение 1 к Схеме изложить в редакции согласно приложению 4 к настоящему постановлению;

приложение 3 к Схеме изложить в редакции согласно приложению 5 к настоящему постановлению.

2. Контроль за выполнением настоящего постановления возложить на департамент охоты и рыболовства Самарской области.

3. Опубликовать настоящее постановление в средствах массовой информации.

4. Настоящее постановление вступает в силу со дня его официального опубликования.

Губернатор  
Самарской области



Д.И.Азаров

ПРИЛОЖЕНИЕ 1  
к постановлению Губернатора  
Самарской области  
от 13.04.2020 № 163

**4.1. Информация о принадлежности охотничьих угодий и иных территорий, являющихся средой обитания охотничьих ресурсов**

Сложившаяся в настоящее время система охотпользования в Самарской области имеет следующие характеристики.

Площадь охотничьих угодий Самарской области, рассчитанная с использованием геоинформационной системы «ИнГео», составляет 4654,632 тыс. га. Площадь иных территорий, являющихся средой обитания охотничьих ресурсов, но непригодных для ведения охотничьего хозяйства, за исключением особо охраняемых природных территорий федерального значения (208,4 тыс. га), составляет 491,48 тыс. га.

Пользование охотничьими ресурсами на территории Самарской области осуществляется в 115 закрепленных охотничьих угодьях и общедоступных охотничьих угодьях, расположенных на территории 21 муниципального района. Значительная часть охотничьих угодий области передана в пользование юридическим лицам и индивидуальным предпринимателям на основании долгосрочных лицензий в период 2004 – 2007 годов в соответствии с действовавшим в тот период законодательством. В связи с несовершенством законодательства, действовавшего в период предоставления права охотпользования, процесс закрепления охотугодий происходил в основном стихийно, без долгосрочного планирования и учета особенностей Самарской области.

Со дня вступления в силу положений части 3 статьи 71 Федерального закона от 24.07.2009 № 209-ФЗ «Об охоте и сохранении охотничьих ресурсов и о внесении изменений в отдельные законодательные акты Российской Федерации» (далее – Федеральный закон об охоте) у юридических лиц и

индивидуальных предпринимателей, у которых право долгосрочного пользования животным миром возникло на основании долгосрочных лицензий на пользование животным миром до дня вступления в силу Федерального закона об охоте, появилось право заключить охотхозяйственные соглашения в отношении охотничьих угодий, указанных в договорах о предоставлении в пользование территорий или акваторий, без проведения аукциона на право заключения охотхозяйственных соглашений.

Всего по состоянию на 1 марта 2020 года 49 охотпользователей воспользовались этим правом, в результате чего департаментом с ними были заключены охотхозяйственные соглашения в отношении 69 охотничьих угодий общей площадью 2560,45151 тыс. га. Пользование охотничьими ресурсами на территории 46 охотничьих угодий осуществляется юридическими лицами на основании выданных в 2004 – 2007 годах долгосрочных лицензий. Суммарная площадь закрепленных охотничьих угодий области составляет 3566,91 тыс. га, или 76,6 % от общей площади охотничьих угодий региона.

В соответствии со статьей 7 Федерального закона об охоте площадь общедоступных охотничьих угодий (далее – ОДОУ) должна составлять не менее 20% от общей площади охотничьих угодий субъекта Российской Федерации. В настоящее время в области площадь ОДОУ, где граждане могут осуществлять охоту свободно, составляет 1087,72 тыс. га, или 23,4 % от площади всех охотничьих угодий. Однако расположение ОДОУ на территории области сложилось по остаточному принципу. В результате в ОДОУ попали не самые продуктивные территории, поскольку они представлены в большинстве своем степными участками, а часть муниципальных районов области и вовсе не имеет на своей территории ОДОУ.

В настоящее время отказ пользователей от права охотпользования является причиной увеличения площади общедоступных охотничьих угодий в Самарской области.

## Охотничьи угодья в Самарской области

Наименование показателя	Категория охотничьих угодий	
	закрепленные	общедоступные
Площадь охотничьих угодий, тыс. га	3566,91	1087,72

Информация о принадлежности закрепленных охотничьих угодий приведена в таблице 3.

## Сведения об охотничьих угодьях Самарской области

№ п/п	Наименование юридического лица и индивидуального предпринимателя, осуществляющего пользование охотничьими ресурсами	Наименование и площадь охотничьего угодья, тыс. га	Основание пользования охотничьими ресурсами	Срок пользования охотничьими ресурсами
-------	---	--	---	--

## Муниципальный район Алексеевский

- |    |   |                             |  |                           |
|----|---|-----------------------------|--|---------------------------|
| 1. | Самарская областная общественная организация «Самарское областное общество охотников и рыболовов» | «Алексеевское»,<br>184,7456 | Охотхозяйственное соглашение от 22.08.2019 № 17/19 | 22.08.2019-<br>22.08.2068 |
|----|---|-----------------------------|--|---------------------------|

## Муниципальный район Безенчукский

- |    |  |                              |   |                           |
|----|--|------------------------------|---|---------------------------|
| 2. | ООО «Волжское»   | «Безенчукское»,<br>37,8084   | Охотхозяйственное соглашение от 17.04.2019 № 4/19 | 17.04.2019-<br>17.04.2068 |
| 3. | ООО «Волжское»   | «Безенчукское-1»,<br>46,2812 | Охотхозяйственное соглашение от 17.04.2019 № 5/19 | 17.04.2019-<br>17.04.2068 |
| 4. | Военно-охотничье общество Приволжского военного округа межрегиональная спортивная общественная организация | «Васильевское»,<br>6,12      | Долгосрочная лицензия XX № 6764                   | 22.12.2006-<br>22.12.2031 |
| 5. | Самарская региональная общественная организация «Областное общество  | «Кануевское»,<br>19,34       | Охотхозяйственное соглашение от 27.12.2011 № 1/11 | 27.12.2011-<br>27.11.2041 |

№ п/п	Наименование юридического лица и индивидуального предпринимателя, осуществляющего пользование охотничьими ресурсами	Наименование и площадь охотничьего угодья, тыс. га	Основание пользования охотничьими ресурсами	Срок пользования охотничьими ресурсами
-------	---	--	---	--

охотников и рыболовов  
«Кануевское»

- |    |                |                          |   |                           |
|----|----------------|--------------------------|---|---------------------------|
| 6. | ООО «Волжское» | «Майтужное»,<br>20,0841  | Охотхозяйственное соглашение от 17.04.2019 № 6/19 | 17.04.2019-<br>17.04.2068 |
| 7. | ООО «Волжское» | «Прибойское»,<br>28,2372 | Охотхозяйственное соглашение от 17.04.2019 № 7/19 | 17.04.2019-<br>17.04.2068 |
| 8. | ООО «Волжское» | «Чапаевское»,<br>18,1801 | Охотхозяйственное соглашение от 17.04.2019 № 8/19 | 17.04.2019-<br>17.04.2068 |

Муниципальный район Богатовский

- |    |   |                     |  |                           |
|----|---|---------------------|--|---------------------------|
| 9. | Общественная организация Кинель-Черкасского района «Общество охотников и рыболовов» «Ермак» | «Отрада-1»,<br>7,97 | Охотхозяйственное соглашение от 22.12.2014 № 20/14 | 22.12.2014-<br>22.12.2044 |
|----|---|---------------------|--|---------------------------|

Муниципальный район Большеглушицкий

- |     |   |                             |  |                           |
|-----|---|-----------------------------|--|---------------------------|
| 10. | ООО «Новокуйбышевский завод масел и присадок» | «Константиновское»,<br>3,5  | Долгосрочная лицензия XX № 2659                    | 22.04.2004-<br>22.04.2029 |
| 11. | ОАО «ВолгоНИИгипрозем»                        | «Морецкое»,<br>36,0         | Долгосрочная лицензия XX № 6777                    | 04.10.2005-<br>04.10.2030 |
| 12. | ООО «Исток»                                   | «Фрунзенское»,<br>80,9483   | Охотхозяйственное соглашение от 07.08.2019 № 16/19 | 07.08.2019-<br>07.08.2068 |
| 13. | ООО «Мурена»                                  | «Александровское»,<br>54,72 | Долгосрочная лицензия АА-63 № 000012               | 14.01.2010-<br>14.01.2035 |

Муниципальный район Большечерниговский

- |     |   |                               |                                 |                           |
|-----|---|-------------------------------|---------------------------------|---------------------------|
| 14. | Самарская областная общественная организация «Самарское областное общество охотников и рыболовов» | «Большечерниговское»,<br>12,0 | Долгосрочная лицензия XX № 2648 | 20.07.2004-<br>20.07.2029 |
|-----|---|-------------------------------|---------------------------------|---------------------------|

№ п/п	Наименование юридического лица и индивидуального предпринимателя, осуществляющего пользование охотничьими ресурсами	Наименование и площадь охотничьего угодья, тыс. га	Основание пользования охотничьими ресурсами	Срок пользования охотничьими ресурсами
15.	ООО «Пикелянское»	«Поляковское», 25,0	Долгосрочная лицензия ХХ № 6752	05.10.2006- 05.10.2031
Муниципальный район Борский				
16.	Общественная организация Кинель-Черкасского района «Общество охотников и рыболовов «Ермак»	«Отрада-2», 11,244	Охотхозяйственное соглашение от 22.12.2014 № 21/14	22.12.2014- 22.12.2044
Муниципальный район Волжский				
17.	ООО «Волжское»	«Волжское», 109,0242	Охотхозяйственное соглашение от 01.11.2019 № 22/19	01.11.2019- 01.11.2068
18.	ООО «Пойменное»	«Пойменное», 50,4271	Охотхозяйственное соглашение от 23.10.2018 № 9/18	23.10.2018- 23.10.2067
19.	Самарская региональная общественная организация «Самарское общество охотников и рыболовов»	«Рубежное», 8,85	Долгосрочная лицензия ХХ № 2593	08.10.2007 - 08.10.2032
20.	Военно-охотничье общество Приволжского военного округа межрегиональная спортивная общественная организация	Дом охотника и рыболова «Черновское водохранилище», 3,0	Долгосрочная лицензия ХХ № 6765	22.12.2006- 22.12.2031
21.	ООО «Волжское»	«Чернореченское», 16,9487	Охотхозяйственное соглашение от 01.11.2019 № 23/19	01.11.2019- 01.11.2068
Муниципальный район Елховский				
22.	ПАО «АВТОВАЗ»	«Грановское», 5,013	Долгосрочная лицензия ХХ № 6758	19.03.2007
23.	ООО Рыболовно-охотничье хозяйство «Елисеевское»	«Елисеевское», 25,0	Долгосрочная лицензия ХХ № 2665	29.09.2004- 29.09.2029

№ п/п	Наименование юридического лица и индивидуального предпринимателя, осуществляющего пользование охотничьими ресурсами	Наименование и площадь охотничьего угодья, тыс. га	Основание пользования охотничьими ресурсами	Срок пользования охотничьими ресурсами
-------	---	--	---	--

## Муниципальный район Исаклинский

24.	ПАО «АВТОВАЗ»	«Самсоновское-1», 16,74	Долгосрочная лицензия ХХ № 6760	19.03.2007- 19.03.2032
25.	ООО «Старт-5»	«Самсоновское-2», 13,068	Охотхозяйственное соглашение от 17.12.2014 № 15/14	17.12.2014- 17.12.2063
26.	Военно-охотничье общество Приволжского военного округа межрегиональная спортивная общественная организация	«Смольковское», 23,2	Долгосрочная лицензия ХХ № 6766	22.12.2006- 22.12.2031
27.	АО «Жигулевское пиво»	«Сокское», 36,571	Охотхозяйственное соглашение от 14.04.2014 № 2/14	14.04.2014- 14.04.2063
28.	АО «Жигулевское пиво»	«Исаклинское», 34,488	Охотхозяйственное соглашение от 14.04.2014 № 3/14	14.04.2014- 14.04.2063
29.	ООО «Самарская охота»	«Большемикушкинское», 30,0	Долгосрочная лицензия АА-63 № 000013	03.02.2010- 03.02.2035

## Муниципальный район Камышлинский

30.	ООО «Флора»	«Камышлинское», 32,26	Долгосрочная лицензия О № 0002372	31.10.2006- 31.10.2031
31.	Акционерное общество «Самараспецстроймонтаж»	«Телегесское», 10,861	Долгосрочная лицензия ХХ № 6778	09.07.2007- 09.07.2032
32.	ООО Научно-производственное объединение «Сервисдорстрой»	«Чулпановское», 12,234	Долгосрочная лицензия АА - 63 № 000011	21.12.2009 - 21.12.2034

## Муниципальный район Кинельский

33.	ООО «Сафари»	«Алакаевское», 12,4465	Охотхозяйственное соглашение от 23.12.2019 № 21/19	23.12.2019- 23.12.2068
-----	--------------	---------------------------	---	---------------------------

№ п/п	Наименование юридического лица и индивидуального предпринимателя, осуществляющего пользование охотничьими ресурсами	Наименование и площадь охотничьего угодья, тыс. га	Основание пользования охотничьими ресурсами	Срок пользования охотничьими ресурсами
34.	Некоммерческое партнерство «Спортивно-оздоровительный охотничье-рыболовный клуб «Бобровый ручей»	«Бобровское», 5,86	Долгосрочная лицензия О № 0002373	13.10.2006- 13.10.2031
35.	Индивидуальный предприниматель Вострикова Алла Константиновна	«Богдановское», 23,295	Охотхозяйственное соглашение от 30.12.2013 № 8/13	30.12.2013- 30.12.2062
36.	ООО «Кинельавтотранс»	«Кинельское», 21,4048	Охотхозяйственное соглашение от 14.06.2018 № 2/18	14.06.2018 - 14.06.2067
37.	ООО «Спектр»	«Мало-Мальшевское», 7,4	Охотхозяйственное соглашение от 25.12.2012 № 4/12	25.12.2012 – 25.12.2047
38.	ООО «Эко-Инвест»	«Самарское», 12,824	Охотхозяйственное соглашение от 31.10.2018 № 10/18	31.10.2018- 31.10.2067
39.	ООО «Август-Сервис»	«Домашкинское», 19,8	Долгосрочная лицензия АА-63 № 000009	06.11.2009 - 06.11.2034
40.	Общество охотников и рыболовов Кинельского района «Степь»	«Студенцовское», 10,02	Долгосрочная лицензия ХХ № 6750	25.04.2006- 25.04.2031
41.	Общество охотников и рыболовов Кинельского района «Степь»	«Тургеневское», 31,88	Долгосрочная лицензия ХХ № 6749	25.04.2006- 25.04.2031
Муниципальный район Кинель-Черкасский				
42.	Самарская областная общественная организация «Самарское областное общество охотников и рыболовов»	«Кинель-Черкасское – первый участок», 20,0	Долгосрочная лицензия ХХ № 2647	20.07.2004- 20.07.2029
43.	ООО «Зубр»	«Кинель-Черкасское-2», 44,282	Охотхозяйственное соглашение от 20.11.2014 № 12/14	20.11.2014- 20.11.2063
44.	Общественная организация Кинель-Черкасского района «Общество охотников и рыболовов «Ермак»	«Отрада», 14,135	Охотхозяйственное соглашение от 22.12.2014 № 19/14	22.12.2014- 22.12.2044

№ п/п	Наименование юридического лица и индивидуального предпринимателя, осуществляющего пользование охотничьими ресурсами	Наименование и площадь охотничьего угодья, тыс. га	Основание пользования охотничьими ресурсами	Срок пользования охотничьими ресурсами
45.	Самарская областная общественная организация «Самарское областное общество охотников и рыболовов»	«Отрадненское», 37,5	Долгосрочная лицензия ХХ № 2645	20.07.2004- 20.07.2029
46.	ООО «Ястреб»	«Шиповское», 31,63	Охотхозяйственное соглашение от 20.11.2014 № 11/14	20.11.2014- 20.11.2063
Муниципальный район Клявлинский				
47.	ОАО «Самкон»	«Бор-Игарское», 17,53	Охотхозяйственное соглашение от 14.06.2012 № 1/12	14.06.2012 – 14.06.2047
48.	ООО Производственно-коммерческая фирма «Самара»	«Клявлинское», 44,9855	Охотхозяйственное соглашение от 21.02.2020 № 01/20	21.02.2020 - 21.02.2069
49.	Самарская региональная организация общественно-государственного объединения «Всероссийского физкультурно-спортивного общества «Динамо»	«Старо-Маклаушинское», 40,5723	Охотхозяйственное соглашение от 26.11.2018 № 11/18	26.11.2018 - 26.11.2067
Муниципальный район Кошкинский				
50.	ПАО «АВТОВАЗ»	«Грановское», 12,64	Долгосрочная лицензия ХХ № 6759	19.03.2007- 19.03.2032
51.	ОАО «Кошкинское пассажирское автотранспортное объединение»	«Кошкинское», 53,304	Охотхозяйственное соглашение от 06.08.2019 № 14/19	06.08.2019 - 06.08.2068
52.	ООО «Диамакс»	«Петрово-Кармалинское», 23,895	Охотхозяйственное соглашение от 19.07.2013 № 4/13	19.07.2013- 19.07.2043
53.	ОАО «Кошкинское пассажирское автотранспортное объединение»	«Шпановское», 75,4851	Охотхозяйственное соглашение от 06.08.2019 № 15/19	06.08.2019 - 06.08.2068
Муниципальный район Красноармейский				
54.	ООО «Защита»	«Красноармейское», 109,5884	Охотхозяйственное соглашение от 03.04.2018 № 1/18	03.04.2018 - 03.04.2067

№ п/п	Наименование юридического лица и индивидуального предпринимателя, осуществляющего пользование охотничьими ресурсами	Наименование и площадь охотничьего угодья, тыс. га	Основание пользования охотничьими ресурсами	Срок пользования охотничьими ресурсами
55.	Самарская областная общественная организация «Самарское областное общество охотников и рыболовов»	«Любицкое», 50,0	Долгосрочная лицензия ХХ № 2644	20.07.2004- 20.07.2029
Муниципальный район Красноярский				
56.	ООО «Группа компаний ВИД»	«Береза», 6,6	Долгосрочная лицензия ХХ № 6715	24.03.2005- 24.03.2030
57.	ООО «Русская Бизнес-Недвижимость»	«Большая Каменка», 23,608	Охотхозяйственное соглашение от 24.11.2014 № 14/14	24.11.2014- 24.11.2034
58.	ООО «Бор»	«Висловское», 50,0	Долгосрочная лицензия ХХ № 2607	24.03.2001- 24.03.2026
59.	ООО «Группа компаний ВИД»	«Заглядовское», 20,754	Охотхозяйственное соглашение от 03.07.2015 № 1/15	03.07.2015- 03.07.2064
60.	ОАО «Салют»	«Мартышенское», 13,2368	Охотхозяйственное соглашение от 19.09.2019 № 19/19	19.09.2019 - 19.09.2068
61.	ООО «Группа компаний ВИД»	«Молгачинское», 27,92	Охотхозяйственное соглашение от 03.07.2015 № 2/15	03.07.2015- 03.07.2064
62.	ООО «Группа компаний ВИД»	«Ново-Буянское», 20,47	Охотхозяйственное соглашение от 21.01.2013 № 1/13	21.01.2013 – 21.01.2062
63.	ООО Коммерческая фирма «Тольятти-Нефтепродукт Сервис»	«Старобинарадское», 22,1518	Охотхозяйственное соглашение от 21.12.2018 № 12/18	21.12.2018 - 21.12.2067
64.	ООО «Юпитер»	«Хорошенькое», 45,0091	Охотхозяйственное соглашение от 02.12.2019 № 20/19	02.12.2019 - 02.12.2068
65.	ОАО «РУСАЛ Саяногорский Алюминиевый Завод»	«Лебяжинское», 13,794	Охотхозяйственное соглашение от 22.12.2014 № 22/14	22.12.2014- 22.12.2034

№ п/п	Наименование юридического лица и индивидуального предпринимателя, осуществляющего пользование охотничьими ресурсами	Наименование и площадь охотничьего угодья, тыс. га	Основание пользования охотничьими ресурсами	Срок пользования охотничьими ресурсами
-------	---	--	---	--

## Муниципальный район Нефтегорский

- |     |  |                             |   |                            |
|-----|--|-----------------------------|---|----------------------------|
| 66. | Самарская региональная общественная организация «Самарское общество охотников и рыболовов» | «Нефтегорское»,<br>116,9534 | Охотхозяйственное соглашение от 29.06.2018 № 4/18 | 29.06.2018 -<br>29.06.2067 |
| 67. | ООО «Изыскатель»   | «Утевское»,<br>17,381       | Охотхозяйственное соглашение от 22.04.2013 № 3/13 | 22.04.2013-<br>22.04.2043  |

## Муниципальный район Пестравский

- |     |   |                          |   |                            |
|-----|---|--------------------------|---|----------------------------|
| 68. | ОАО «Самарское народное предприятие «Нова»          | «Майское»,<br>35,8       | Долгосрочная лицензия<br>АА-63 №000005            | 20.07.2004-<br>20.07.2029  |
| 69. | ООО «Берег-охотсервис»                              | «Пестравское»,<br>7,0653 | Охотхозяйственное соглашение от 11.07.2018 № 5/18 | 11.07.2018 -<br>11.07.2067 |
| 70. | Пестравское районное общество охотников и рыболовов | «Степное»,<br>150,053    | Долгосрочная лицензия<br>АА-63 № 000002           | 13.02.2009 -<br>13.02.2034 |

## Муниципальный район Похвистневский

- |     |   |                                |  |                            |
|-----|---|--------------------------------|--|----------------------------|
| 71. | ООО «БВ-САФАРИ»   | «Кротковское»,<br>70,37        | Охотхозяйственное соглашение от 18.04.2014 № 4/14  | 18.04.2014 -<br>18.04.2063 |
| 72. | Местная общественная организация «Похвистневское районное общество охотников и рыболовов» | «Похвистневское»,<br>78,936    | Охотхозяйственное соглашение от 18.11.2014 № 10/14 | 18.11.2014 -<br>18.11.2063 |
| 73. | ООО «Самарский охотничий клуб»  | «Среднеаверкинское»,<br>49,281 | Охотхозяйственное соглашение от 03.07.2015 № 3/15  | 03.07.2015-<br>03.07.2064  |

## Муниципальный район Приволжский

- |     |   |                             |   |                            |
|-----|---|-----------------------------|---|----------------------------|
| 74. | СРОО «Общество охотников и рыболовов №203»  | «Золотая Гора»,<br>8,22     | Охотхозяйственное соглашение от 12.10.2012 № 2/12 | 12.10.2012 –<br>12.10.2047 |
| 75. | Самарская региональная общественная организация «Сызранское общество охотников и рыболовов» | «Нижне-Сызранское»,<br>9,86 | Долгосрочная лицензия<br>ХХ № 6787                | 17.01.2007-<br>17.01.2032  |

№ п/п	Наименование юридического лица и индивидуального предпринимателя, осуществляющего пользование охотничьими ресурсами	Наименование и площадь охотничьего угодья, тыс. га	Основание пользования охотничьими ресурсами	Срок пользования охотничьими ресурсами
76.	ООО «Монолит-Быт-Сервис»	«Озерцкое», 5,994	Охотхозяйственное соглашение от 12.07.2019 № 13/19	12.07.2019 - 12.07.2068
77.	ООО «Русская Бизнес-Недвижимость»	«Приволжское», 24,357	Охотхозяйственное соглашение от 26.08.2014 № 8/14	26.08.2014 – 26.08.2034
78.	ООО «Русская Бизнес-Недвижимость»	«Солнечное», 6,922	Охотхозяйственное соглашение от 26.08.2014 № 7/14	26.08.2014 – 26.08.2034
79.	ООО «Раскаты»	«Степняковское», 29,1	Долгосрочная лицензия XX № 6791	24.10.2007- 24.10.2032

## Муниципальный район Сергиевский

80.	ОАО «Специальная стоянка автотранспортных средств»	«Липовское», 27,12	Охотхозяйственное соглашение от 21.11.2014 № 13/14	21.11.2014- 21.11.2034
81.	Самарская областная общественная организация «Самарское областное общество охотников и рыболовов»	«Первомайско-Орляное», 104,0686	Охотхозяйственное соглашение от 13.09.2019 № 18/19	13.09.2019 - 13.09.2068
82.	ООО «Октави»	«Сергиевское», 33,568	Охотхозяйственное соглашение от 24.02.2014 № 1/14	24.02.2014- 24.02.2063
83.	ООО «Эксперт-М»	«Славкинское», 1,17	Охотхозяйственное соглашение от 18.12.2014 № 16/14	18.12.2014- 18.12.2063
84.	Военно-охотничье общество Приволжского военного округа межрегиональная спортивная общественная организация	«Смольковское», 30,02	Долгосрочная лицензия XX № 6767	22.12.2006- 22.12.2031
85.	ООО «Славянский дом»	«Успенское», 31,6	Долгосрочная лицензия XX № 6744	31.03.2006- 31.03.2031
86.	ОАО «Самарский подшипниковый завод»	«Чекалинское», 16,9	Долгосрочная лицензия XX № 2660	20.07.2004- 20.07.2029

№ п/п	Наименование юридического лица и индивидуального предпринимателя, осуществляющего пользование охотничьими ресурсами	Наименование и площадь охотничьего угодья, тыс. га	Основание пользования охотничьими ресурсами	Срок пользования охотничьими ресурсами
87.	ЗАО «Самарская Кабельная Компания»	«Черновское», 16,3912	Охотхозяйственное соглашение от 21.02.2019 № 3/19	21.02.2019 - 21.02.2068
88.	ООО «Виктория»	«Кандабулакское», 16,62	Охотхозяйственное соглашение от 03.11.2012 № 3/12	03.11.2012 – 03.11.2032
Муниципальный район Ставропольский				
89.	ООО «ИНКОМЦЕНТР»	«Винолей», 24,6	Долгосрочная лицензия ХХ № 6738	19.10.2005- 19.10.2030
90.	Региональная общественная организация «Общество охотников и рыболовов»	«Зеленовское», 6,69	Долгосрочная лицензия ХХ № 2668	20.07.2004- 20.07.2029
91.	Тольяттинская городская общественная организация «Спортивный клуб «Мега-Лада»	«Мусорское», 47,7	Долгосрочная лицензия ХХ № 6728	02.06.2005- 02.06.2030
92.	СРОО «Общество охотников и рыболовов № 203»	«Пискалинское», 17,937	Охотхозяйственное соглашение от 20.09.2018 № 7/18	20.09.2018 - 20.09.2067
93.	ООО «Альфа-Спектр»	«Рассвет», 4,0329	Охотхозяйственное соглашение от 19.10.2018 № 8/18	19.10.2018 - 19.10.2067
94.	Региональная общественная организация «Общество охотников и рыболовов»	«Роцца», 28,7	Долгосрочная лицензия ХХ № 6781	30.05.2007- 30.05.2032
95.	Самарская региональная общественная организация «Клуб любителей охоты и рыболовства «КОНДОР»	«Сусканский залив», 15,0	Долгосрочная лицензия ХХ № 6762	28.03.2007- 28.03.2032
96.	ООО «Ставропольская строительно-эксплуатационная компания»	«Сусканский залив-2», 15,4969	Охотхозяйственное соглашение от 04.07.2019 № 10/19	04.07.2019 - 04.07.2068
97.	Самарская региональная общественная организация «Клуб любителей охоты и рыболовства «КОНДОР»	«Ягодинское», 31,2	Долгосрочная лицензия ХХ № 6763	28.03.2007- 28.03.2032

№ п/п	Наименование юридического лица и индивидуального предпринимателя, осуществляющего пользование охотничьими ресурсами	Наименование и площадь охотничьего угодья, тыс. га	Основание пользования охотничьими ресурсами	Срок пользования охотничьими ресурсами
98.	ООО «Дубрава-Сервис»	«Федоровские луга», 12,0	Долгосрочная лицензия АА-63 № 000008	22.06.2009 - 22.06.2034
Муниципальный район Сызранский				
99.	Самарская региональная общественная организация «Сызранское общество охотников и рыболовов»	«Губинское», 46,4268	Охотхозяйственное соглашение от 28.06.2019 № 12/19	28.06.2019 - 28.06.2068
100.	Самарская региональная общественная организация «Сызранское общество охотников и рыболовов»	«Раменская лесная дача», 7,7022	Охотхозяйственное соглашение от 16.08.2018 № 6/18	16.08.2018 - 16.08.2067
101.	Общественная организация охотников и рыболовов «Вольные стрелки»	«Старорачейское», 45,55203	Охотхозяйственное соглашение от 17.04.2019 № 9/19	17.04.2019 - 17.04.2068
102.	Самарская региональная общественная организация «Сызранское общество охотников и рыболовов»	«Сызранское – 1 участок», 12,949	Охотхозяйственное соглашение от 22.12.2014 № 18/14	22.12.2014 - 22.12.2039
103.	Самарская региональная общественная организация «Сызранское общество охотников и рыболовов»	«Сызранское – 2 участок», 6,71716	Охотхозяйственное соглашение от 28.06.2019 № 11/19	28.06.2019 - 28.06.2068
104.	Самарская региональная общественная организация «Сызранское общество охотников и рыболовов»	«Троицкое», 23,138	Охотхозяйственное соглашение от 18.03.2012 № 2/13	18.03.2013 - 18.03.2038
Муниципальный район Хворостянский				
105.	ООО «Охотничье угодье» «Гремячка»	«Гремяченское», 15,8	Долгосрочная лицензия ХХ № 6753	05.10.2006 - 05.10.2031
106.	Самарская областная общественная организация «Самарское областное общество охотников и рыболовов»	«Хворостянское», 30,0	Долгосрочная лицензия ХХ № 2642	20.07.2004 - 20.07.2029
107.	ООО «Чагринское охотхозяйство»	«Чагринское», 17,956	Охотхозяйственное соглашение от 11.01.2019 № 2/19	11.01.2019 - 11.01.2068

№ п/п	Наименование юридического лица и индивидуального предпринимателя, осуществляющего пользование охотничьими ресурсами	Наименование и площадь охотничьего угодья, тыс. га	Основание пользования охотничьими ресурсами	Срок пользования охотничьими ресурсами
-------	---	--	---	--

## Муниципальный район Челно-Вершинский

108.	ООО «Агава»	«Челно-Вершинское», 47,089	Охотхозяйственное соглашение от 22.06.2018 № 3/18	22.06.2018 - 22.06.2067
109.	Самарская региональная общественная организация «Самарское общество охотников и рыболовов»	«Чистовское», 15,62	Долгосрочная лицензия ХХ № 6737	24.03.2005- 24.03.2030
110.	ООО «Агава»	«Озерки», 43,0	Долгосрочная лицензия АА 63 № 000019	19.04.2010 – 19.04.2035

## Муниципальный район Шенталинский

111.	ООО «Эксперт-М»	«Смагинское», 41,691	Охотхозяйственное соглашение от 18.12.2014 № 17/14	18.12.2014- 18.12.2063
112.	Ассоциация «Клуб охотников «Сотер-К»	«Тархановское», 13,5	Долгосрочная лицензия ХХ № 6743	31.03.2006- 31.03.2031
113.	Ассоциация предприятий безопасности «Сотер»	«Шенталинское», 45,2407	Охотхозяйственное соглашение от 11.01.2019 № 1/19	11.01.2019 - 11.01.2068
114.	Ассоциация «Клуб охотников «Сотер-Д»	«Новокувакское», 22,0	Долгосрочная лицензия АА-63 № 000003	09.04.2009 - 09.04.2034

## Муниципальный район Шигонский

115.	Государственное бюджетное учреждение Самарской области «Волжское государственное опытное охотничье хозяйство»	ГБУ СО «ГООХ Волжское», 164,474	Охотхозяйственное соглашение от 02.09.2014 № 9/14	02.09.2014- 02.09.2063
------	---	------------------------------------	---	---------------------------

Изображения электронных треков границ существующих охотничьих угодий приведены в приложении 1 к Схеме размещения, использования и охраны охотничьих угодий на территории Самарской области.

ПРИЛОЖЕНИЕ 2  
к постановлению Губернатора  
Самарской области  
от 13.04.2020 № 163

**6.3. Информация о выделении зон, планируемых для создания охотничьих угодий Самарской области (общедоступных охотничьих угодий, закрепленных охотничьих угодий)**

В соответствии со статьей 7 Федерального закона об охоте площадь ОДОУ должна составлять не менее 20% от общей площади охотничьих угодий субъекта Российской Федерации. В настоящее время в области площадь ОДОУ, где граждане могут осуществлять охоту свободно, составляет 1087,72 тыс. га, или 23,4 % от площади всех охотничьих угодий.

Вместе с тем приказом Министерства природных ресурсов и экологии Российской Федерации от 20.11.2019 № 780 утверждены значения целевых показателей эффективности деятельности органов государственной власти субъектов Российской Федерации по осуществлению переданных им полномочий Российской Федерации в области охоты и сохранения охотничьих ресурсов, при выполнении которых возникают расходные обязательства субъектов Российской Федерации, на исполнение которых предусмотрены субвенции, формирующие единую субвенцию бюджетам субъектов Российской Федерации, на 2020 - 2022 годы. Одним из таких показателей является «Доля площади закрепленных охотничьих угодий в общей площади охотничьих угодий субъекта Российской Федерации». Для Самарской области установлены следующие его значения:

2020 год – 78,4 %;

2021 год – 79,4 %;

2022 год – 80 %.

В связи с этим департаментом из территории ОДОУ Самарской области планируется выделение участков общей площадью 158,994 тыс. га для создания закрепленных охотничьих угодий по результатам проведения

аукционов на право заключения охотхозяйственного соглашения.

Выделение зон для создания ОДОУ не планируется, так как их доля в составе всех охотничьих угодий региона превышает установленное законодательством значение.

Наименование и описание границ участков для создания закрепленных охотничьих угодий с распределением порядка проведения аукционов на право заключения охотхозяйственного соглашения по годам в период 2020 – 2022 годов приведены в таблице 12.

Таблица 12

Планируемые к выделению участки для создания закрепленных охотничьих угодий

№ п/п	Наименование муниципального района Самарской области, наименование участка	Описание границ и площадь участка
-------	--	-----------------------------------

2020 год

- Муниципальный район Большечерниговский, участок «Большечерниговское-1»

Северная граница:  
от точки с координатами (N52°16'19,37" E50°37'9,65") на административной границе муниципального района Большеглушицкий на север по этой границе до пересечения с автомобильной дорогой «Большая Глушица – Большая Черниговка» (N52°17'52,12" E50°37'43,17").

Восточная граница:  
от точки пересечения административной границы муниципального района Большеглушицкий с автомобильной дорогой «Большая Глушица – Большая Черниговка» (N52°17'52,12" E50°37'43,17") на юг по автомобильной дороге «Большая Глушица – Большая Черниговка» до пересечения с рекой Кочевная (N52°9'25,06" E50°48'15,71"), далее на юг по этой реке до точки пересечения с автомобильной дорогой «Большая Черниговка – Глушицкий» (N52°6'26,23" E50°45'30,07").

№ п/п	Наименование муниципального района Самарской области, наименование участка	Описание границ и площадь участка
----------	--	-----------------------------------

Южная граница:

от точки пересечения реки Кочевная с автомобильной дорогой «Большая Черниговка – Глушицкий» (N52°6'26,23" E50°45'30,07") на запад по автомобильной дороге «Большая Черниговка – Глушицкий» до поворота на полевую дорогу (N52°7'15,66" E50°33'24").

Западная граница:

от точки с координатами (N52°7'15,66" E50°33'24") на север по полевой дороге вдоль Пикелянского водохранилища до точки пересечения с административной границей муниципального района Большеглушицкий (N52°11'11,32" E50°36'56,05"), далее по этой границе на север до точки с координатами (N52°16'19,37" E50°37'9,65").

Площадь – 21737,8 га

2. Муниципальный район Борский, участок «Борское-2»

Северная граница:

от границы населенного пункта Долматовка (N53°8'22,86" E51°45'14,92") на восток по автомобильной дороге «Долматовка – Комсомольский» до границы национального парка «Бузулукский бор» (N53°7'22,5" E52°4'49,67").

Восточная граница:

от точки с координатами (N53°7'22,5" E52°4'49,67") на границе национального парка «Бузулукский бор» на юг по границе национального парка «Бузулукский бор» до точки с координатами (N53°7'15,3" E52°1'5,93").

Южная граница:

от точки с координатами (N53°7'15,3" E52°1'5,93") на запад по границе национального парка «Бузулукский бор», далее по границе населенного пункта Борское до автомобильной дороги «Борское – Долматовка» (N53°3'10,09" E51°43'8,31").

Западная граница:

от точки с координатами (N53°3'10,09"

№ п/п	Наименование муниципального района Самарской области, наименование участка	Описание границ и площадь участка
----------	--	-----------------------------------

Е51°43'8,31") на север по автомобильной дороге «Борское – Долматовка» до населенного пункта Долматовка (N53°8'22,86" E51°45'14,92").

Площадь – 12088,22 га

3. Муниципальный район  
Елховский,  
участок  
«Елховское»

Северная граница:

от пересечения автомобильной дороги «Кошки – Елховка» и полевой дороги в точке с координатами (N54°1'12,7" E 50°16'6,2") на восток по этой полевой дороге до лесного квартала № 14 Кошкинского лесничества (N54°0'47,53" E50°22'14,67"), далее по северной границе этого лесного квартала до точки с координатами (N54°0'47,77" E50°23'14,34"), далее по прямой до реки Кондурча (N54°0'44,02" E50°23'20,51"), после по реке Кондурча до пересечения с рекой Кандабулак (N54°0'43,73" E50°23'26,24"), далее по этой реке до административной границы муниципального района Сергиевский (N53°58'44,73" E50°40'50,18").

Восточная граница:

от точки с координатами (N53°58'44,73" E50°40'50,18") на административной границе муниципального района Сергиевский на юг по административной границе муниципального района Сергиевский до точки с координатами (N53°50'56,02" E50°35'42,85").

Южная граница:

от точки с координатами (N53°50'56,02" E50°35'42,85") на административной границе муниципального района Сергиевский на запад по реке Чесноковка, далее по полевой дороге до населенного пункта Мордвинка, после по автомобильной дороге на запад через населенные пункты Чесноковка, Вязовка, Красные Дома, Елховка до пересечения с автомобильной дорогой «Елховка – Кошки»

№ п/п	Наименование муниципального района Самарской области, наименование участка	Описание границ и площадь участка
----------	--	-----------------------------------

(N53°52'1,99" E50°16'25,8").

Западная граница:

от точки с координатами (N53°52'1,99" E50°16'25,8") на север по автомобильной дороге «Елховка – Кошки» до пересечения с полевой дорогой в точке с координатами (N54°1'12,7" E 50°16'6,2").

Площадь – 40726,46 га

4. Муниципальный район  
Приволжский,  
участок  
«Приволжское-1»

Северная граница:

от точки с координатами (N53°12'10,39" E48°55'59,45") по административной границе муниципального района Сызранский на восток по этой административной границе до точки с координатами (N53°14'16,5" E49°4'52,77").

Восточная граница:

от точки с координатами (N53°14'16,5" E49°4'52,77") на административной границе муниципального района Сызранский на юг по административной границе муниципального района Безенчукский до точки с координатами (N53°9'59,6" E48°59'36,64").

Южная граница:

от точки с координатами (N53°9'59,6" E48°59'36,64") на запад по береговой линии реки Волги до точки с координатами (N53°11'20,79" E 48°56'11,59").

Западная граница:

от точки с координатами (N53°11'20,79" E48°56'11,59") на север между островами через точки с координатами (N53°11'27,95" E48°56'4,82"; N53°11'33,44" E48°56'10,11"; N53°11'37,24" E48°56'11,66"; N53°11'44,61" E48°56'18,16"), после на север по прямой до административной границы муниципального района Сызранский до точки с координатами (N53°12'10,39" E48°55'59,45").

Площадь – 6285,54 га

№ п/п	Наименование муниципального района Самарской области, наименование участка	Описание границ и площадь участка
5.	Муниципальные районы Волжский и Ставропольский, участок «Раковая коса»	<p>Северная граница: от точки с координатами (N53°9'34,12" E49°35'32,54") на фарватере реки Волга на восток по фарватеру до точки с координатами (N53°11'2,13" E49°41'24,25").</p> <p>Восточная граница: от точки с координатами (N53°11'2,13" E49°41'24,25") на юг по прямой до точки с координатами (N53°10'36,14" E49°41'51,31"), далее по прямой до левого берега реки Сухая Самарка (N53°9'22,68" E49°41'31,47").</p> <p>Южная граница: от точки с координатами (N53°9'22,68" E49°41'31,47") на юг по левому берегу реки Сухая Самарка до поселка Кресты (N52°7'15,66" E50°33'24"), далее на запад по середине реки Сухая Самарка до точки с координатами (N53°8'32,58" E49°36'11,91").</p> <p>Западная граница: от точки с координатами (N53°8'32,58" E49°36'11,91") на север по прямой до точки с координатами (N53°9'34,12" E49°35'32,54") на фарватере реки Волга.</p> <p>Площадь – 3600,37 га 2021 год</p>
6.	Муниципальный район Богатовский, участок «Богатовское-1»	<p>Северная граница: от южной границы населенного пункта Арзамасцевка (N53°9'50,17" E51°21'18,58") на восток по этой границе до точки с координатами (N53°9'49,64" E51°22'59,21"), далее на восток по автодороге до точки с координатами (N53°10'4,05" E51°24'45,7"), далее по условной прямой на восток до административной границы муниципального района Борский (N53°10'4,75" E51°24'49,04").</p> <p>Восточная граница: от точки с координатами (N53°10'4,75" E51°24'49,04") на юг по административной границе муниципального района Борский до границы национального парка «Бузулукский</p>

№ п/п	Наименование муниципального района Самарской области, наименование участка	Описание границ и площадь участка
		<p>бор» (N53°3'23,1" E51°28'48").</p> <p>Южная граница: от точки с координатами (N53°3'23,1" E51°28'48") на запад по границе национального парка «Бузулукский бор» до автодороги «Богатое – Арзамасцевка» (N53°2'58,93" E51°21'16,04").</p> <p>Западная граница: от точки с координатами (N53°2'58,93" E51°21'16,04") на север по автодороге «Андреевка – Арзамасцевка» до южной границы населенного пункта Арзамасцевка (N53°9'50,17" E51°21'18,58").</p> <p>Площадь – 8197,48 га</p>
7.	Муниципальный район Кинельский, участок «Кинельское-1»	<p>Северная граница: от точки пересечения административных границ муниципальных районов Волжский, Кинельский и Красноярский (N53°20'48,27" E50°24'41,91") на север по административной границе муниципального района Красноярский до пересечения с автомобильной дорогой «Тростянка – Преображенка» в точке с координатами (N53°25'40,4" E50°40'39,37").</p> <p>Восточная граница: от точки с координатами (N53°25'40,4" E50°40'39,37") по автомобильной дороге «Тростянка – Преображенка» до населенного пункта Преображенка (N53°17'56,35" E50°45'32,64").</p> <p>Южная граница: от населенного пункта Преображенка (N53°17'56,35" E50°45'32,64") на запад по автомобильной дороге «Преображенка – Алексеевка» до перекрестка в точке с координатами (N53°15'53,16" E50°31'25,5"), далее по автомобильной дороге на юг до точки с координатами (N53°14'40,96" E50°32'11,76"), далее по прямой до фарватера реки Самара (N53°14'31,83" E50°31'56,09"),</p>

№ п/п	Наименование муниципального района Самарской области, наименование участка	Описание границ и площадь участка
----------	--	-----------------------------------

		<p>далее по реке до административной границы муниципального района Волжский (N53°14'16,49" E50°30'59,98"), после на запад по этой границе до точки с координатами (N53°13'32,57" E50°27'28,24").</p> <p>Западная граница: от точки с координатами (N53°13'32,57" E50°27'28,24") на север по административной границе муниципального района Волжский до пересечения с административной границей муниципального района Красноярский (N53°20'48,27" E50°24'41,91").</p> <p>Площадь – 24926,7 га</p>
8.	Муниципальный район Сызранский, участок «Сызранское»	<p>Северная граница: от административной границы Ульяновской области (N53°8'13,92" E48°12'45,92") на восток по фарватеру реки Сызранка до населенного пункта Новый Ризадей (N53°7'54,92" E48°14'1,02"), далее по автомобильной дороге «Новый Ризадей – Сызрань» до границы городского округа Сызрань (N53°6'48,74" E48°21'34,43").</p> <p>Восточная граница: от точки с координатами (N53°6'48,74" E48°21'34,43") на юг по границе городского округа Сызрань до административной границы Ульяновской области (N53°3'22,92" E48°21'34,06").</p> <p>Южная граница: от точки с координатами (N53°3'22,92" E48°21'34,06") на запад по административной границе Ульяновской области (N53°3'2,2" E48°7'19,06").</p> <p>Западная граница: от точки с координатами (N53°3'2,2" E48°7'19,06") по административной границе Ульяновской области до точки с координатами (N53°8'13,92" E48°12'45,92").</p> <p>Площадь – 11308,1 га</p> <p>2022 год</p>

№ п/п	Наименование муниципального района Самарской области, наименование участка	Описание границ и площадь участка
9.	Муниципальный район Борский, участок «Борское-1»	<p>Северная граница: от точки с координатами (N53°12'10,44" E51°29'30,63") на восток по середине Кутулукского водохранилища, далее по реке Кутулук до пересечения с автомобильной дорогой «Отрадный – Борское» (N53°13'35,2" E51°42'53,96").</p> <p>Восточная граница: от точки с координатами (N53°13'35,2" E51°42'53,96") на юг по автомобильной дороге «Отрадный – Борское» до границы населенного пункта Борское (N53°3'8" E51°43'8,19").</p> <p>Южная граница: от точки с координатами (N53°3'8" E51°43'8,19") на запад по границе населенного пункта Борское, потом по границе национального парка «Бузулукский бор» до административной границы муниципального района Богатовский (N53°3'38,7" E51°29'21,23").</p> <p>Западная граница: от точки с координатами (N53°3'38,7" E51°29'21,23") на север по административной границе муниципального района Богатовский до точки с координатами (N53°12'10,44" E51°29'30,63").</p> <p>Площадь – 30123,6 га</p>

Карта-схема с обозначением зон планируемого создания охотничьих угодий приведена в приложении 3 к Схеме размещения, использования и охраны охотничьих угодий на территории Самарской области.

ПРИЛОЖЕНИЕ 3  
к постановлению Губернатора  
Самарской области  
от 13.07.2020 № 163

**6.5. Информация о выделении планируемых зон охраны  
охотничьих ресурсов и зон нагонки и натаски собак охотничьих пород**

Зоны охраны охотничьих ресурсов (далее – ЗООР) создаются в соответствии с требованиями статьи 51 Федерального закона об охоте, статьи 24 Закона Самарской области «Об охоте и сохранении охотничьих ресурсов в Самарской области» и являются территориями, обладающими улучшенными условиями для существования охотничьих ресурсов, вследствие чего данные территории характеризуются повышенной численностью охотничьих животных в период сезона охоты или определенный его период в сравнении с другими участками охотничьих угодий.

Постановлением Правительства Самарской области от 03.10.2014 № 620 «Об утверждении Положения о зонах охраны охотничьих ресурсов на территории Самарской области и перечня и описания границ зон охраны охотничьих ресурсов на территории Самарской области» создано 11 ЗООР общей площадью 60815,57 га на территории ОДОУ муниципальных районов Большеглушицкий, Большечерниговский, Елховский, Камышлинский и Кинельский Самарской области, на территории которых установлен ряд запретов, способствующих сохранению и воспроизводству охотничьих ресурсов.

Кроме уже существующих ЗООР департаментом запланировано создание еще нескольких ЗООР:

1) ЗООР на территории закрепленного охотничьего угодья «Фрунзенское» муниципального района Большеглушицкий Самарской области. Территория состоит из трех участков.

Первый участок площадью 945 га расположен в юго-западной части охотничьего угодья, обладает улучшенными защитными и гнездопригодными условиями, вследствие чего на нем концентрируются копытные животные весь сезон и водоплавающая дичь в периоды весеннего и осеннего пролетов.

Второй участок площадью 96 га расположен в северо-западной части охотничьего угодья, обладает улучшенными защитными условиями, вследствие чего на нем концентрируются копытные животные весь сезон, включает особо охраняемую природную территорию – памятник природы регионального значения «Фрунзенско-Каралыкская лесная полоса».

Третий участок площадью 208 га расположен в восточной части охотничьего угодья, обладает улучшенными защитными и гнездопригодными условиями, вследствие чего на нем концентрируются копытные животные весь сезон и водоплавающая дичь в периоды весеннего пролета, включает особо охраняемую природную территорию – памятник природы регионального значения «Истоки реки Каралык». Цель создания – сохранение и рациональное использование охотничьих ресурсов (водоплавающая дичь, копытные животные);

2) ЗООР на территории ОДОУ муниципального района Волжский Самарской области. Территория площадью 341,17 га непосредственно примыкает к границам городского округа Самара, расположена в пойме реки Самара в центральной части ОДОУ муниципального района Волжский Самарской области, обладает улучшенными кормовыми, защитными и гнездопригодными условиями, вследствие чего на ней концентрируется водоплавающая дичь. Цель создания – сохранение и рациональное использование охотничьих ресурсов (водоплавающая дичь);

3) ЗООР на территории ОДОУ муниципального района Камышлинский. Территория площадью 2859,14 га расположена в западной части ОДОУ муниципального района Камышлинский Самарской области, обладает улучшенными защитными условиями, вследствие чего на ней

концентрируются копытные животные весь сезон, а также включает участки, на которых отмечены поселения степного сурка. Цель создания – сохранение и рациональное использование охотничьих ресурсов (копытные животные, степной сурок);

4) ЗООР на территории закрепленного охотничьего угодья «Кинельское» муниципального района Кинельский Самарской области. Территория площадью 1734 га расположена в центральной части охотничьего угодья, обладает улучшенными защитными и гнездопригодными условиями, вследствие чего на ней концентрируются копытные животные весь сезон и водоплавающая дичь в периоды весеннего и осеннего пролетов. Цель создания – сохранение и рациональное использование охотничьих ресурсов (копытные животные, водоплавающая дичь);

5) ЗООР на территории ОДОУ муниципального района Кинель-Черкасский Самарской области. Территория площадью 2155,8 га расположена в северо-западной части ОДОУ муниципального района Кинель-Черкасский Самарской области, обладает улучшенными защитными и гнездопригодными условиями, вследствие чего на ней концентрируются копытные животные весь сезон и водоплавающая дичь в периоды весеннего и осеннего пролетов, включает участки рек Кутулук и Большой Кинель, на которых отмечены поселения бобра. Цель создания – сохранение и рациональное использование охотничьих ресурсов (копытные животные, водоплавающая дичь, бобр);

6) ЗООР на территории ОДОУ муниципального района Клявлинский Самарской области. Территория площадью 675,71 га расположена в юго-западной части ОДОУ муниципального района Клявлинский Самарской области, обладает улучшенными защитными условиями, вследствие чего на ней концентрируются копытные животные весь сезон, отмечены тетеревиные тока. Цель создания – сохранение и

рациональное использование охотничьих ресурсов (копытные животные, тетерев);

7) ЗООР на территории закрепленного охотничьего угодья «Красноармейское» муниципального района Красноармейский Самарской области. Территория площадью 15492 га обладает улучшенными защитными и гнездопригодными условиями, вследствие чего на ней концентрируются копытные животные весь сезон и водоплавающая дичь в периоды весеннего и осеннего пролетов, включает участки, на которых отмечены поселения бобра, барсука, включает особо охраняемые природные территории – памятники природы регионального значения «Урочище Родники» и «Генковская лесополоса кв. 15 – 23». Цель создания – сохранение и рациональное использование охотничьих ресурсов (водоплавающая дичь, копытные животные, бобр, барсук);

8) ЗООР на территории закрепленного охотничьего угодья «Степное» муниципального района Пестравский Самарской области. Территория состоит из трех обособленных участков общей площадью 15651,9 га, расположена в центральной части охотничьего угодья и обладает улучшенными защитными и гнездопригодными условиями, вследствие чего на ней концентрируются копытные животные весь сезон и водоплавающая дичь в периоды весеннего и осеннего пролетов. Также включает участки, на которых отмечены поселения сурка. Цель создания – сохранение и рациональное использование охотничьих ресурсов (водоплавающая дичь, копытные животные, сурок);

9) ЗООР на территории закрепленного охотничьего угодья «Губинское» муниципального района Сызранский Самарской области. Территория площадью 2227 га расположена в центральной части охотничьего угодья, обладает улучшенными защитными и гнездопригодными условиями, вследствие чего на ней концентрируются копытные животные весь сезон и водоплавающая дичь в периоды весеннего и осеннего пролетов. Цель создания – сохранение и рациональное

использование охотничьих ресурсов (водоплавающая дичь, копытные животные);

10) ЗООР на территории закрепленного охотничьего угодья «Сызранское – первый участок» муниципального района Сызранский Самарской области. Территория площадью 2924 га расположена в южной части охотничьего угодья, обладает улучшенными защитными и гнездопригодными условиями, вследствие чего на ней концентрируются копытные животные весь сезон и водоплавающая дичь в периоды весеннего и осеннего пролетов. Цель создания – сохранение и рациональное использование охотничьих ресурсов (водоплавающая дичь, копытные животные);

11) ЗООР на территории закрепленного охотничьего угодья «Троицкое» муниципального района Сызранский Самарской области. Территория площадью 4196 га расположена в северо-восточной части охотничьего угодья, обладает улучшенными защитными и гнездопригодными условиями, вследствие чего на ней концентрируются копытные животные весь сезон и водоплавающая дичь в периоды весеннего и осеннего пролетов. Цель создания – сохранение и рациональное использование охотничьих ресурсов (водоплавающая дичь, копытные животные);

12) ЗООР на территории ОДОУ муниципального района Хворостянский Самарской области. Территория площадью 6526 га расположена в центральной части ОДОУ муниципального района Хворостянский Самарской области, обладает улучшенными защитными и гнездопригодными условиями, вследствие чего на ней концентрируются копытные животные весь сезон и водоплавающая дичь в периоды весеннего и осеннего пролетов. Цель создания – сохранение и рациональное использование охотничьих ресурсов (водоплавающая дичь, копытные животные).

Кроме создания ЗООР, департаментом планируется упразднение ЗООР № 1 муниципального района Большечерниговский Самарской области, находящейся в северной части ОДОУ муниципального района Большечерниговский площадью 16387,80 га в связи с тем, что расположенное в границах ЗООР водохранилище «Пикелянское» и прилегающие к ЗООР водоемы используются ООО «Пикелянское» для выращивания товарной рыбы и рыбопосадочного материала, а также для организации любительского и спортивного рыболовства. Водоемы, принадлежащие ООО «Пикелянское», оборудованы устройствами, отпугивающими птиц, а также испытывают значительную антропогенную нагрузку, вследствие чего ЗООР утратила свои защитные и гнездопригодные свойства для водоплавающей дичи.

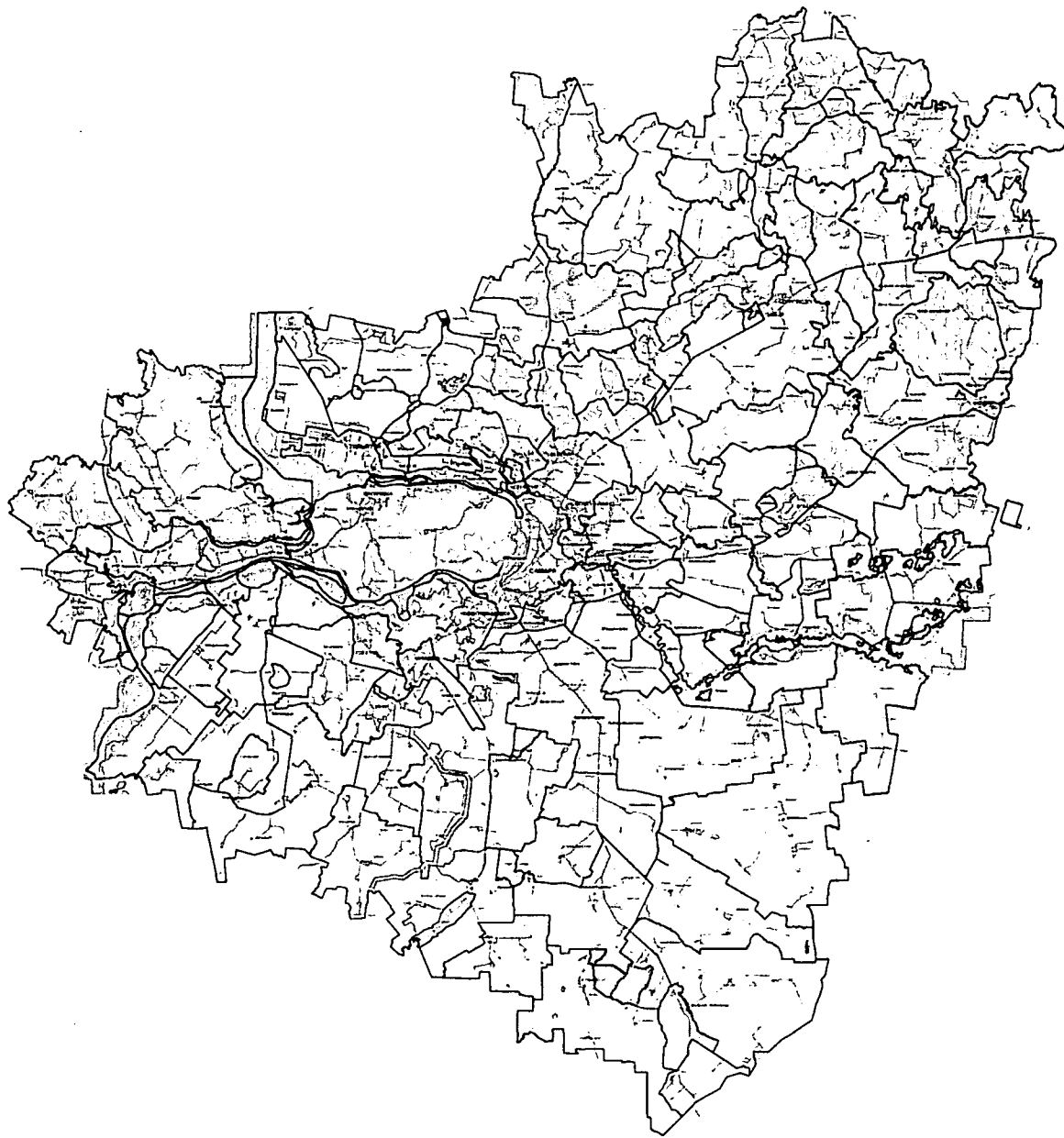
Также департаментом на основании заявления ООО «Кинельавтотранс», являющегося пользователем охотничьими ресурсами на территории охотничьего угодья «Кинельское» муниципального района Кинельский Самарской области, планируется создать зону нагонки и натаски собак охотничьих пород в юго-западной части указанного охотничьего угодья, на территории которой в соответствии с законодательством Российской Федерации будет установлен запрет охоты, за исключением осуществления охоты в целях регулирования численности охотничьих ресурсов и охоты в целях осуществления научно-исследовательской деятельности, образовательной деятельности.





Карта-схема с обозначением существующих и планируемых к созданию ЗООР и зоны нагонки и натаски собак приведена в приложении 3 к Схеме размещения, использования и охраны охотничьих угодий на территории Самарской области.



**КАРТА-СХЕМА  
С ОБОЗНАЧЕНИЕМ ЗОН ПЛАНИРУЕМОГО СОЗДАНИЯ  
ОХОТНИЧЬИХ УГОДИЙ САМАРСКОЙ ОБЛАСТИ**

Приложение 5  
к постановлению Губернатора  
Самарской области  
от 13.09.2020 № 163



- УСЛОВНЫЕ ОБОЗНАЧЕНИЯ:**
-  зоны планируемого создания закрепленных охотничьих угодий
  -  планируемые к созданию зоны охраны охотничьих ресурсов
  -  планируемые к утрате (ликвидации) зоны охраны охотничьих ресурсов
  -  зоны нагонки и натаски собак охотничьих пород