ПРАВИТЕЛЬСТВО САМАРСКОЙ ОБЛАСТИ

РАСПОРЯЖЕНИЕ

от 22.11.2019 № 1058-р

Об установлении публичного сервитута в отношении земельных участков, расположенных на территории Самарской области, в целях размещения объекта регионального значения – объекта газораспределительной системы

В соответствии с главой V.7 Земельного кодекса Российской Федерации, Схемой территориального планирования Самарской области, утвержденной постановлением Правительства Самарской области от 13.12.2007 № 261, на основании ходатайства общества с ограниченной ответственностью «Газпром газораспределение Самара» от 26.07.2019:

1. Установить в интересах общества с ограниченной ответственностью «Газпром газораспределение Самара» (ОГРН 1036301730871) публичный сервитут в отношении частей следующих земельных участков, находящихся на территории Самарской области:

земельного участка с кадастровым номером 63:32:0000000:252, относящегося к категории земель сельскохозяйственного назначения, расположенного по адресу: Самарская область, Ставропольский район, колхоз земли общей дол. соб-ти в гр-ах бывшей пр-ой ф-мы Бахилово, с видом разрешенного использования «для сельскохозяйственного производства»;

016203

земельного участка, расположенного по адресу: Самарская область, Ставропольский район, в границах кадастровых кварталов 63:32:2103001, 63:32:2103002, 63:32:2103003, 63:32:2104003, 63:32:2104001;

земельного участка, расположенного по адресу: Самарская область, г. Жигулевск, в границах кадастрового квартала 63:02:0401005.

2. Определить, что публичный сервитут устанавливается в целях размещения объекта регионального значения – объекта газораспределительной системы газопровода «Г/п Зольное-Жигулевск/магистр/» III этап реконструкции.

3. Утвердить границы публичного сервитута согласно прилагаемым к настоящему распоряжению графическому описанию местоположения границ публичного сервитута для размещения объекта газораспределительной системы газопровода «Г/п Зольное-Жигулевск/магистр/» III этап реконструкции и перечню координат характерных точек этих границ.

4. Срок действия устанавливаемого пунктом 1 настоящего распоряжения публичного сервитута – 10 лет.

5. Порядок установления зон с особыми условиями использования территорий и содержание ограничений прав на земельные участки в границах таких зон определяются на основании статьи 106 Земельного кодекса Российской Федерации в соответствии со статьей 28 Федерального закона «О газоснабжении в Российской Федерации» и постановлением Правительства Российской Федерации от 20.11.2000 № 878 «Об утверждении Правил охраны газораспределительных сетей».

6. Плата за публичный сервитут в отношении земельного участка, находящегося в частной собственности или находящегося в государственной или муниципальной собственности и предоставленного гражданам или юридическим лицам, определяется в соответствии с Федеральным законом «Об оценочной деятельности в Российской

Федерации» согласно пункту 7 статьи 39.46 Земельного кодекса Российской Федерации.

Плата за публичный сервитут в отношении земельного участка, находящегося в государственной или муниципальной собственности и не обремененного правами третьих лиц, устанавливается в размере 0,01 процента кадастровой стоимости такого земельного участка за каждый год использования этого земельного участка, но не может быть менее чем 0,1 процента кадастровой стоимости земельного участка, обремененного сервитутом, за весь срок сервитута в соответствии с Порядком расчета и внесения платы за публичный сервитут в отношении не обремененных правами третьих лиц земельных участков, государственная собственность на которые не разграничена, согласно приложению к настоящему распоряжению.

Плата за публичный сервитут, установленный в отношении не обремененных правами третьих лиц земельных участков и (или) земель, находящихся в государственной или муниципальной собственности, вносится обладателем публичного сервитута единовременным платежом не позднее шести месяцев с даты принятия настоящего распоряжения.

7. Утвердить прилагаемый график проведения работ при осуществлении деятельности, для обеспечения которой устанавливается публичный сервитут.

8. Обязать общество с ограниченной ответственностью «Газпром газораспределение Самара» привести указанные в пункте 1 настоящего распоряжения земельные участки в состояние, пригодное для использования в соответствии с видом разрешенного использования, снести инженерные сооружения, размещенные на основании публичного сервитута, в сроки, предусмотренные пунктами 8, 9 статьи 39.50 Земельного кодекса Российской Федерации.

9. Уполномочить общество с ограниченной ответственностью «Газпром газораспределение Самара» (ОГРН 1036301730871) обратиться в орган, осуществляющий государственный кадастровый учет

недвижимого имущества, для внесения в Единый государственный реестр недвижимости сведений о частях земельных участков, указанных в пункте 1 настоящего распоряжения.

10. Министерству строительства Самарской области направить копию настоящего распоряжения в Управление Федеральной службы государственной регистрации, кадастра и картографии по Самарской области, а также обществу с ограниченной ответственностью «Газпром газораспределение Самара» (ОГРН 1036301730871) и правообладателям земельных участков, в отношении которых устанавливается публичный сервитут.

11. Опубликовать настоящее распоряжение в средствах массовой информации и разместить на официальном сайте Правительства Самарской области в информационно-телекоммуникационной сети Интернет в течение пяти рабочих дней со дня его принятия.

Первый
вице-губернатор –
председатель Правительства
Самарской области В.В.Кудряшов

Маляева 3328297

УТВЕРЖДЕНО
распоряжением Правительства
Самарской области

от 22.11.2019 № 1058-р

ОПИСАНИЕ МЕСТОПОЛОЖЕНИЯ ГРАНИЦ

публичного сервитута для размещения объекта газораспределительной системы газопровода «Г/п Зольное-Жигулевск/магистр/» III этап реконструкции

(наименование объекта, местоположение границ которого описано (далее - объект)

Раздел 1

Сведения об объекте

№ п/п	Характеристики объекта	Описание характеристик
1	2	3
1.	Местоположение объекта	Самарская область
2.	Площадь объекта +/- величина погрешности определения площади (Р +/- Дельта Р)	21705 +/- 86 м²
3.	Иные характеристики объекта	-

Раздел 2

Сведения о местоположении границ объекта

1. Система координат МСК-63, Зона 1

2. Сведения о характерных точках границ объекта

Обозначение характерных точек границ	Координаты, м		Метод определения координат характерной точки	Средняя квадратическая погрешность положения характерной точки (Mt), м	Описание обозначения точки на местности (при наличии)
	X	Y			
1	2	3	4	5	6
-	-	-	-	-	

3. Сведения о характерных точках части (частей) границы объекта

Обозначение характерных точек части границы	Координаты, м		Метод определения координат характерной точки	Средняя квадратическая погрешность положения характерной точки (Mt), м	Описание обозначения точки на местности (при наличии)
	X	Y			
1	2	3	4	5	6
Часть 1					
826	413652.04	1342122.39	Геодезический метод	0.10	-
827	413647.75	1342116.69	Геодезический метод	0.10	-
828	413612.24	1342113.97	Геодезический метод	0.10	-
991	413612.14	1342114.14	Геодезический метод	0.10	-
992	413611.70	1342106.57	Геодезический метод	0.10	-
993	413611.58	1342104.59	Геодезический метод	0.10	-
824	413649.88	1342106.35	Геодезический метод	0.10	-
825	413657.75	1342116.69	Геодезический метод	0.10	-
826	413652.04	1342122.39	Геодезический метод	0.10	-
Часть 2					
994	411416.54	1340248.16	Геодезический метод	0.10	-
995	411410.35	1340233.82	Геодезический метод	0.10	-
4	411410.04	1340232.49	Геодезический метод	0.10	-
996	411402.84	1340201.29	Геодезический метод	0.10	-
997	411422.00	1340245.66	Геодезический метод	0.10	-
998	411440.10	1340283.01	Геодезический метод	0.10	-
999	411440.81	1340283.47	Геодезический метод	0.10	-

3. Сведения о характерных точках части (частей) границы объекта					
Обозначение характерных точек части границы	**Координаты, м**		**Метод определения координат характерной точки**	**Средняя квадратическая погрешность положения характерной точки (Mt), м**	**Описание обозначения точки на местности (при наличии)**
	X	**Y**			
1	**2**	**3**	**4**	**5**	**6**
1000	411440.87	1340283.74	Геодезический метод	0.10	-
696	411441.04	1340284.49	Геодезический метод	0.10	-
1001	411446.88	1340310.77	Геодезический метод	0.10	-
994	411416.54	1340248.16	Геодезический метод	0.10	-
Часть 3					
1002	411270.92	1339848.53	Геодезический метод	0.10	-
1003	411252.61	1339843.49	Геодезический метод	0.10	-
12	411250.04	1339837.49	Геодезический метод	0.10	-
13	411250.04	1339836.49	Геодезический метод	0.10	-
1004	411249.99	1339836.38	Геодезический метод	0.10	-
1006	411251.06	1339836.84	Геодезический метод	0.10	-
1007	411267.92	1339841.47	Геодезический метод	0.10	-
1008	411273.34	1339842.98	Геодезический метод	0.10	-
1009	411276.35	1339850.02	Геодезический метод	0.10	-
1002	411270.92	1339848.53	Геодезический метод	0.10	-
Часть 4					
23	411032.04	1339562.49	Геодезический метод	0.10	-
24	411032.04	1339561.49	Геодезический метод	0.10	-
1010	411031.93	1339561.31	Геодезический метод	0.10	-
1011	411032.53	1339558.55	Геодезический метод	0.10	-
1012	411032.49	1339547.42	Геодезический метод	0.10	-
1013	411033.40	1339536.58	Геодезический метод	0.10	-
1014	411033.69	1339529.10	Геодезический метод	0.10	-
1015	411033.68	1339528.94	Геодезический метод	0.10	-
673	411034.04	1339529.49	Геодезический метод	0.10	-
1016	411039.36	1339537.47	Геодезический метод	0.10	-

3. Сведения о характерных точках части (частей) границы объекта					
Обозначение характерных точек части границы	Координаты, м		Метод определения координат характерной точки	Средняя квадратическая погрешность положения характерной точки (Mt), м	Описание обозначения точки на местности (при наличии)
	X	Y			
1	2	3	4	5	6
1017	411038.51	1339559.31	Геодезический метод	0.10	-
1018	411036.46	1339568.67	Геодезический метод	0.10	-
23	411032.04	1339562.49	Геодезический метод	0.10	-
Часть 5					
1019	410779.68	1339164.40	Геодезический метод	0.10	-
1020	410754.75	1339133.09	Геодезический метод	0.10	-
1021	410723.89	1339099.89	Геодезический метод	0.10	-
1022	410678.58	1339045.87	Геодезический метод	0.10	-
1023	410659.05	1339030.93	Геодезический метод	0.10	-
1024	410657.46	1339029.75	Геодезический метод	0.10	-
42	410640.99	1339009.02	Геодезический метод	0.10	-
43	410631.04	1338996.49	Геодезический метод	0.10	-
1025	410630.44	1338995.73	Геодезический метод	0.10	-
1026	410631.71	1338995.41	Геодезический метод	0.10	-
1027	410637.62	1338996.99	Геодезический метод	0.10	-
1028	410642.36	1339000.54	Геодезический метод	0.10	-
1029	410646.70	1339002.91	Геодезический метод	0.10	-
1030	410651.04	1339001.72	Геодезический метод	0.10	-
1031	410654.58	1338999.75	Геодезический метод	0.10	-
1032	410659.32	1338999.75	Геодезический метод	0.10	-
643	410666.04	1339008.49	Геодезический метод	0.10	-
1033	410666.43	1339008.99	Геодезический метод	0.10	-
1034	410666.43	1339010.00	Геодезический метод	0.10	-
1035	410667.61	1339013.16	Геодезический метод	0.10	-
1036	410672.33	1339019.86	Геодезический метод	0.10	-
1037	410678.26	1339024.99	Геодезический метод	0.10	-

3. Сведения о характерных точках части (частей) границы объекта					
Обозначение характерных точек части границы	**Координаты, м**		**Метод определения координат характерной точки**	**Средняя квадратическая погрешность положения характерной точки (Mt), м**	**Описание обозначения точки на местности (при наличии)**
	X	**Y**			
1	**2**	**3**	**4**	**5**	**6**
1038	410679.17	1339025.37	Геодезический метод	0.10	-
644	410680.04	1339026.49	Геодезический метод	0.10	-
1039	410685.74	1339034.09	Геодезический метод	0.10	-
1040	410682.75	1339041.51	Геодезический метод	0.10	-
1041	410728.39	1339095.91	Геодезический метод	0.10	-
1042	410759.31	1339129.17	Геодезический метод	0.10	-
1043	410801.75	1339182.49	Геодезический метод	0.10	-
658	410790.19	1339167.71	Геодезический метод	0.10	-
659	410806.95	1339189.15	Геодезический метод	0.10	-
660	410815.04	1339199.49	Геодезический метод	0.10	-
661	410816.04	1339201.49	Геодезический метод	0.10	-
662	410817.04	1339202.49	Геодезический метод	0.10	-
663	410819.30	1339205.83	Геодезический метод	0.10	-
664	410825.68	1339215.24	Геодезический метод	0.10	-
665	410846.77	1339246.34	Геодезический метод	0.10	-
666	410857.04	1339261.49	Геодезический метод	0.10	-
1044	410857.84	1339262.62	Геодезический метод	0.10	-
1019	410779.68	1339164.40	Геодезический метод	0.10	-
Часть 6					
1045	410725.74	1339116.86	Геодезический метод	0.10	-
1046	410765.36	1339161.01	Геодезический метод	0.10	-
1047	410773.03	1339170.11	Геодезический метод	0.10	-
1045	410725.74	1339116.86	Геодезический метод	0.10	-
Часть 7					
47	410568.04	1338916.49	Геодезический метод	0.10	-
1048	410567.76	1338916.13	Геодезический метод	0.10	-

3. Сведения о характерных точках части (частей) границы объекта					
Обозначение характерных точек части границы	Координаты, м		Метод определения координат характерной точки	Средняя квадратическая погрешность положения характерной точки (Mt), м	Описание обозначения точки на местности (при наличии)
	X	Y			
1	2	3	4	5	6
1049	410572.79	1338904.30	Геодезический метод	0.10	-
1050	410577.67	1338895.02	Геодезический метод	0.10	-
638	410578.04	1338895.49	Геодезический метод	0.10	-
1051	410581.76	1338900.13	Геодезический метод	0.10	-
1052	410578.21	1338906.88	Геодезический метод	0.10	-
1053	410572.01	1338921.45	Геодезический метод	0.10	-
47	410568.04	1338916.49	Геодезический метод	0.10	-
Часть 8					
1054	409924.72	1338391.88	Геодезический метод	0.10	-
1055	409889.95	1338375.91	Геодезический метод	0.10	-
609	409912.75	1338384.17	Геодезический метод	0.10	-
1056	409950.50	1338397.85	Геодезический метод	0.10	-
1054	409924.72	1338391.88	Геодезический метод	0.10	-
Часть 9					
1057	409657.77	1338338.70	Геодезический метод	0.10	-
1058	409662.28	1338319.51	Геодезический метод	0.10	-
600	409674.04	1338320.49	Геодезический метод	0.10	-
1059	409674.37	1338320.52	Геодезический метод	0.10	-
1060	409669.86	1338339.76	Геодезический метод	0.10	-
1057	409657.77	1338338.70	Геодезический метод	0.10	-
Часть 10					
90	408119.04	1338148.49	Геодезический метод	0.10	-
91	408118.04	1338148.49	Геодезический метод	0.10	-
1061	408102.69	1338143.88	Геодезический метод	0.10	-
1062	408077.72	1338130.06	Геодезический метод	0.10	-
95	408055.04	1338113.49	Геодезический метод	0.10	-

3. Сведения о характерных точках части (частей) границы объекта					
Обозначение характерных точек части границы	**Координаты, м**		**Метод определения координат характерной точки**	**Средняя квадратическая погрешность положения характерной точки (Mt), м**	**Описание обозначения точки на местности (при наличии)**
	X	**Y**			
1	**2**	**3**	**4**	**5**	**6**
96	408047.04	1338103.49	Геодезический метод	0.10	-
1063	408046.07	1338102.44	Геодезический метод	0.10	-
1064	408078.46	1338123.63	Геодезический метод	0.10	-
1065	408113.24	1338143.32	Геодезический метод	0.10	-
1066	408119.59	1338148.65	Геодезический метод	0.10	-
90	408119.04	1338148.49	Геодезический метод	0.10	-
Часть 11					
1067	407761.77	1337744.43	Геодезический метод	0.10	-
1068	407745.62	1337742.78	Геодезический метод	0.10	-
106	407731.04	1337718.49	Геодезический метод	0.10	-
107	407732.04	1337714.49	Геодезический метод	0.10	-
1069	407732.27	1337713.68	Геодезический метод	0.10	-
1070	407741.28	1337708.88	Геодезический метод	0.10	-
1071	407764.15	1337686.83	Геодезический метод	0.10	-
1072	407778.72	1337653.76	Геодезический метод	0.10	-
1073	407776.32	1337631.41	Геодезический метод	0.10	-
1074	407763.93	1337608.69	Геодезический метод	0.10	-
1075	407657.74	1337433.21	Геодезический метод	0.10	-
1076	407592.37	1337329.46	Геодезический метод	0.10	-
1077	407564.92	1337276.60	Геодезический метод	0.10	-
1078	407536.58	1337230.54	Геодезический метод	0.10	-
1079	407499.98	1337181.24	Геодезический метод	0.10	-
1080	407423.21	1337055.66	Геодезический метод	0.10	-
1081	407367.78	1336974.80	Геодезический метод	0.10	-
1082	407336.96	1336921.67	Геодезический метод	0.10	-
1083	407331.40	1336912.07	Геодезический метод	0.10	-

3. Сведения о характерных точках части (частей) границы объекта					
Обозначение характерных точек части границы	Координаты, м		Метод определения координат характерной точки	Средняя квадратическая погрешность положения характерной точки (Mt), м	Описание обозначения точки на местности (при наличии)
	X	Y			
1	2	3	4	5	6
1084	407310.82	1336878.49	Геодезический метод	0.10	-
1085	407296.16	1336877.55	Геодезический метод	0.10	-
1086	407292.72	1336878.85	Геодезический метод	0.10	-
1087	407290.02	1336873.45	Геодезический метод	0.10	-
1088	407295.24	1336871.47	Геодезический метод	0.10	-
1089	407297.99	1336871.65	Геодезический метод	0.10	-
1090	407306.98	1336872.23	Геодезический метод	0.10	-
1091	407256.40	1336789.67	Геодезический метод	0.10	-
1092	407226.89	1336733.72	Геодезический метод	0.10	-
1093	407166.45	1336625.54	Геодезический метод	0.10	-
1094	407119.74	1336547.33	Геодезический метод	0.10	-
1095	407044.55	1336430.47	Геодезический метод	0.10	-
1096	406979.61	1336327.51	Геодезический метод	0.10	-
1097	406972.35	1336319.56	Геодезический метод	0.10	-
144	406973.04	1336317.49	Геодезический метод	0.10	-
1098	406972.91	1336317.27	Геодезический метод	0.10	-
1099	406974.22	1336312.68	Геодезический метод	0.10	-
1100	406984.41	1336323.85	Геодезический метод	0.10	-
1101	407049.60	1336427.25	Геодезический метод	0.10	-
1102	407061.82	1336446.25	Геодезический метод	0.10	-
1103	407124.84	1336544.17	Геодезический метод	0.10	-
1104	407171.65	1336622.53	Геодезический метод	0.10	-
1105	407232.17	1336730.86	Геодезический метод	0.10	-
1106	407261.62	1336786.71	Геодезический метод	0.10	-
1107	407319.86	1336881.76	Геодезический метод	0.10	-
1108	407332.47	1336902.33	Геодезический метод	0.10	-

3. Сведения о характерных точках части (частей) границы объекта					
Обозначение характерных точек части границы	**Координаты, м**		**Метод определения координат характерной точки**	**Средняя квадратическая погрешность положения характерной точки (Mt), м**	**Описание обозначения точки на местности (при наличии)**
	X	**Y**			
1	**2**	**3**	**4**	**5**	**6**
1109	407336.55	1336908.99	Геодезический метод	0.10	-
1110	407372.86	1336971.60	Геодезический метод	0.10	-
1111	407428.25	1337052.40	Геодезический метод	0.10	-
1112	407504.96	1337177.88	Геодезический метод	0.10	-
1113	407541.56	1337227.18	Геодезический метод	0.10	-
1114	407570.14	1337273.63	Геодезический метод	0.10	-
1115	407597.57	1337326.48	Геодезический метод	0.10	-
1116	407664.80	1337433.16	Геодезический метод	0.10	-
1117	407769.11	1337605.66	Геодезический метод	0.10	-
1118	407782.16	1337629.59	Геодезический метод	0.10	-
1119	407783.16	1337638.93	Геодезический метод	0.10	-
531	407783.04	1337639.49	Геодезический метод	0.10	-
532	407779.04	1337654.49	Геодезический метод	0.10	-
1120	407768.53	1337691.75	Геодезический метод	0.10	-
1121	407767.94	1337693.09	Геодезический метод	0.10	-
1122	407768.18	1337692.99	Геодезический метод	0.10	-
533	407768.04	1337693.49	Геодезический метод	0.10	-
.1123	407780.95	1337728.25	Геодезический метод	0.10	-
1124	407769.34	1337737.40	Геодезический метод	0.10	-
1067	407761.77	1337744.43	Геодезический метод	0.10	-
Часть 12					
1125	406708.11	1335871.11	Геодезический метод	0.10	-
1191	406706.03	1335871.01	Геодезический метод	0.10	-
1190	406699.04	1335869.85	Геодезический метод	0.10	-
160	406699.04	1335854.49	Геодезический метод	0.10	-
1126	406699.04	1335853.84	Геодезический метод	0.10	-

3. Сведения о характерных точках части (частей) границы объекта					
Обозначение характерных точек части границы	Координаты, м		Метод определения координат характерной точки	Средняя квадратическая погрешность положения характерной точки (Mt), м	Описание обозначения точки на местности (при наличии)
	X	Y			
1	2	3	4	5	6
161	406699.04	1335841.49	Геодезический метод	0.10	-
1127	406699.05	1335840.96	Геодезический метод	0.10	-
1128	406713.37	1335868.23	Геодезический метод	0.10	-
1129	406729.04	1335867.36	Геодезический метод	0.10	-
1130	406729.04	1335872.05	Геодезический метод	0.10	-
1125	406708.11	1335871.11	Геодезический метод	0.10	-
Часть 13					
167	406499.04	1335200.49	Геодезический метод	0.10	-
168	406486.04	1335173.49	Геодезический метод	0.10	-
169	406495.04	1335163.49	Геодезический метод	0.10	-
1131	406494.91	1335163.05	Геодезический метод	0.10	-
1132	406502.89	1335155.09	Геодезический метод	0.10	-
446	406503.04	1335155.49	Геодезический метод	0.10	-
1133	406505.22	1335152.76	Геодезический метод	0.10	-
1134	406507.17	1335150.81	Геодезический метод	0.10	-
448	406521.04	1335184.49	Геодезический метод	0.10	-
1135	406527.73	1335191.18	Геодезический метод	0.10	-
1136	406526.18	1335193.98	Геодезический метод	0.10	-
1137	406521.69	1335217.72	Геодезический метод	0.10	-
1138	406521.33	1335217.93	Геодезический метод	0.10	-
167	406499.04	1335200.49	Геодезический метод	0.10	-
Часть 14					
1145	406182.88	1332930.73	Геодезический метод	0.10	-
1146	406185.09	1332931.30	Геодезический метод	0.10	-
1147	406210.28	1332931.96	Геодезический метод	0.10	-
362	406210.04	1332932.49	Геодезический метод	0.10	-

3. Сведения о характерных точках части (частей) границы объекта					
Обозначение характерных точек части границы	**Координаты, м**		**Метод определения координат характерной точки**	**Средняя квадратическая погрешность положения характерной точки (Mt), м**	**Описание обозначения точки на местности (при наличии)**
	X	**Y**			
1	**2**	**3**	**4**	**5**	**6**
1149	406207.34	1332937.89	Геодезический метод	0.10	-
363	406207.04	1332938.49	Геодезический метод	0.10	-
364	406195.04	1332957.49	Геодезический метод	0.10	-
365	406181.63	1332976.01	Геодезический метод	0.10	-
366	406174.04	1332986.49	Геодезический метод	0.10	-
1140	406173.81	1332986.93	Геодезический метод	0.10	-
1198	406173.71	1332987.12	Геодезический метод	0.10	-
1141	406163.64	1333006.33	Геодезический метод	0.10	-
1142	406162.66	1333007.01	Геодезический метод	0.10	-
1197	406158.88	1333009.57	Геодезический метод	0.10	-
1196	406155.18	1333011.42	Геодезический метод	0.10	-
370	406153.04	1333008.49	Геодезический метод	0.10	-
371	406151.13	1333005.94	Геодезический метод	0.10	-
1193	406144.39	1332996.89	Геодезический метод	0.10	-
1192	406141.08	1332992.44	Геодезический метод	0.10	-
213	406161.96	1332961.66	Геодезический метод	0.10	-
214	406179.04	1332936.49	Геодезический метод	0.10	-
1144	406179.35	1332936.03	Геодезический метод	0.10	-
1145	406182.88	1332930.73	Геодезический метод	0.10	-
Часть 15					
1150	406245.79	1332876.13	Геодезический метод	0.10	-
1151	406249.03	1332871.72	Геодезический метод	0.10	-
1152	406272.33	1332840.07	Геодезический метод	0.10	-
1153	406305.58	1332796.98	Геодезический метод	0.10	-
1154	406326.43	1332770.65	Геодезический метод	0.10	-
1155	406347.82	1332751.69	Геодезический метод	0.10	-

3. Сведения о характерных точках части (частей) границы объекта					
Обозначение характерных точек части границы	**Координаты, м**		**Метод определения координат характерной точки**	**Средняя квадратическая погрешность положения характерной точки (Mt), м**	**Описание обозначения точки на местности (при наличии)**
	X	**Y**			
1	**2**	**3**	**4**	**5**	**6**
1156	406374.07	1332734.64	Геодезический метод	0.10	-
1157	406386.83	1332725.80	Геодезический метод	0.10	-
1158	406395.13	1332714.34	Геодезический метод	0.10	-
1159	406398.22	1332706.30	Геодезический метод	0.10	-
1160	406398.61	1332700.43	Геодезический метод	0.10	-
1161	406378.27	1332690.26	Геодезический метод	0.10	-
1162	406382.75	1332685.78	Геодезический метод	0.10	-
1163	406403.46	1332696.13	Геодезический метод	0.10	-
1164	406409.66	1332701.77	Геодезический метод	0.10	-
350	406409.04	1332702.49	Геодезический метод	0.10	-
1165	406404.52	1332705.20	Геодезический метод	0.10	-
1167	406404.29	1332705.34	Геодезический метод	0.10	-
351	406404.04	1332705.49	Геодезический метод	0.10	-
352	406395.04	1332714.49	Геодезический метод	0.10	-
353	406387.04	1332726.49	Геодезический метод	0.10	-
354	406374.75	1332735.00	Геодезический метод	0.10	-
355	406348.04	1332752.49	Геодезический метод	0.10	-
356	406326.04	1332771.49	Геодезический метод	0.10	-
357	406306.04	1332797.49	Геодезический метод	0.10	-
358	406248.49	1332873.22	Геодезический метод	0.10	-
359	406246.04	1332876.49	Геодезический метод	0.10	-
1168	406234.48	1332894.35	Геодезический метод	0.10	-
1150	406245.79	1332876.13	Геодезический метод	0.10	-
Часть 16					
1169	407122.19	1332855.58	Геодезический метод	0.10	-
1170	407114.54	1332853.23	Геодезический метод	0.10	-

3. Сведения о характерных точках части (частей) границы объекта					
Обозначение характерных точек части границы	**Координаты, м**		**Метод определения координат характерной точки**	**Средняя квадратическая погрешность положения характерной точки (Mt), м**	**Описание обозначения точки на местности (при наличии)**
	X	**Y**			
1	**2**	**3**	**4**	**5**	**6**
1171	407106.89	1332846.16	Геодезический метод	0.10	-
1172	407105.86	1332838.48	Геодезический метод	0.10	-
247	407106.04	1332838.49	Геодезический метод	0.10	-
248	407135.04	1332839.49	Геодезический метод	0.10	-
1173	407155.56	1332844.37	Геодезический метод	0.10	-
1174	407148.66	1332850.29	Геодезический метод	0.10	-
1175	407132.19	1332855.57	Геодезический метод	0.10	-
1169	407122.19	1332855.58	Геодезический метод	0.10	-
Часть 17					
1176	407441.19	1332932.60	Геодезический метод	0.10	-
1177	407432.36	1332924.96	Геодезический метод	0.10	-
1178	407428.84	1332916.73	Геодезический метод	0.10	-
1179	407428.83	1332909.44	Геодезический метод	0.10	-
256	407429.04	1332909.49	Геодезический метод	0.10	-
1180	407474.85	1332920.44	Геодезический метод	0.10	-
1181	407477.86	1332930.99	Геодезический метод	0.10	-
1182	407466.00	1332932.88	Геодезический метод	0.10	-
1183	407456.48	1332934.37	Геодезический метод	0.10	-
1176	407441.19	1332932.60	Геодезический метод	0.10	-
Часть 18					
1184	407923.78	1333056.59	Геодезический метод	0.10	-
1185	407938.01	1333041.61	Геодезический метод	0.10	-
1186	407942.72	1333031.41	Геодезический метод	0.10	-
271	407943.04	1333031.49	Геодезический метод	0.10	-
1187	407948.85	1333032.46	Геодезический метод	0.10	-
1188	407943.05	1333045.03	Геодезический метод	0.10	-

3. Сведения о характерных точках части (частей) границы объекта

Обозначение характерных точек части границы	Координаты, м		Метод определения координат характерной точки	Средняя квадратическая погрешность положения характерной точки (Mt), м	Описание обозначения точки на местности (при наличии)
	X	Y			
1	2	3	4	5	6
1189	407930.49	1333058.23	Геодезический метод	0.10	-
1184	407923.78	1333056.59	Геодезический метод	0.10	-
Часть 19					
276	408061.04	1333060.49	Геодезический метод	0.10	-
277	408069.04	1333062.49	Геодезический метод	0.10	-
1203	408072.53	1333065.98	Геодезический метод	0.10	-
1202	408072.92	1333066.39	Геодезический метод	0.10	-
1201	408061.94	1333065.92	Геодезический метод	0.10	-
1200	408059.79	1333065.26	Геодезический метод	0.10	-
1199	408060.58	1333060.37	Геодезический метод	0.10	-
276	408061.04	1333060.49	Геодезический метод	0.10	-

Раздел 3

Сведения о местоположении измененных (уточненных) границ объекта

1. Система координат -

2. Сведения о характерных точках границ объекта

Обозначение характерных точек границ	Существующие координаты, м		Измененные (уточненные) координаты, м		Метод определения координат характерной точки	Средняя квадратическая погрешность положения характерной точки (Mt), м	Описание обозначения точки на местности (при наличии)
	X	Y	X	Y			
1	2	3	4	5	6	7	8
-	-	-	-	-	-	-	

3. Сведения о характерных точках части (частей) границы объекта

Обозначение характерных точек части границы	Существующие координаты, м		Измененные (уточненные) координаты, м		Метод определения координат характерной точки	Средняя квадратическая погрешность положения характерной точки (Mt), м	Описание обозначения точки на местности (при наличии)
	X	Y	X	Y			
1	2	3	4	5	6	7	8
-	-	-	-	-	-	-	

Схема расположения границ публичного сервитута

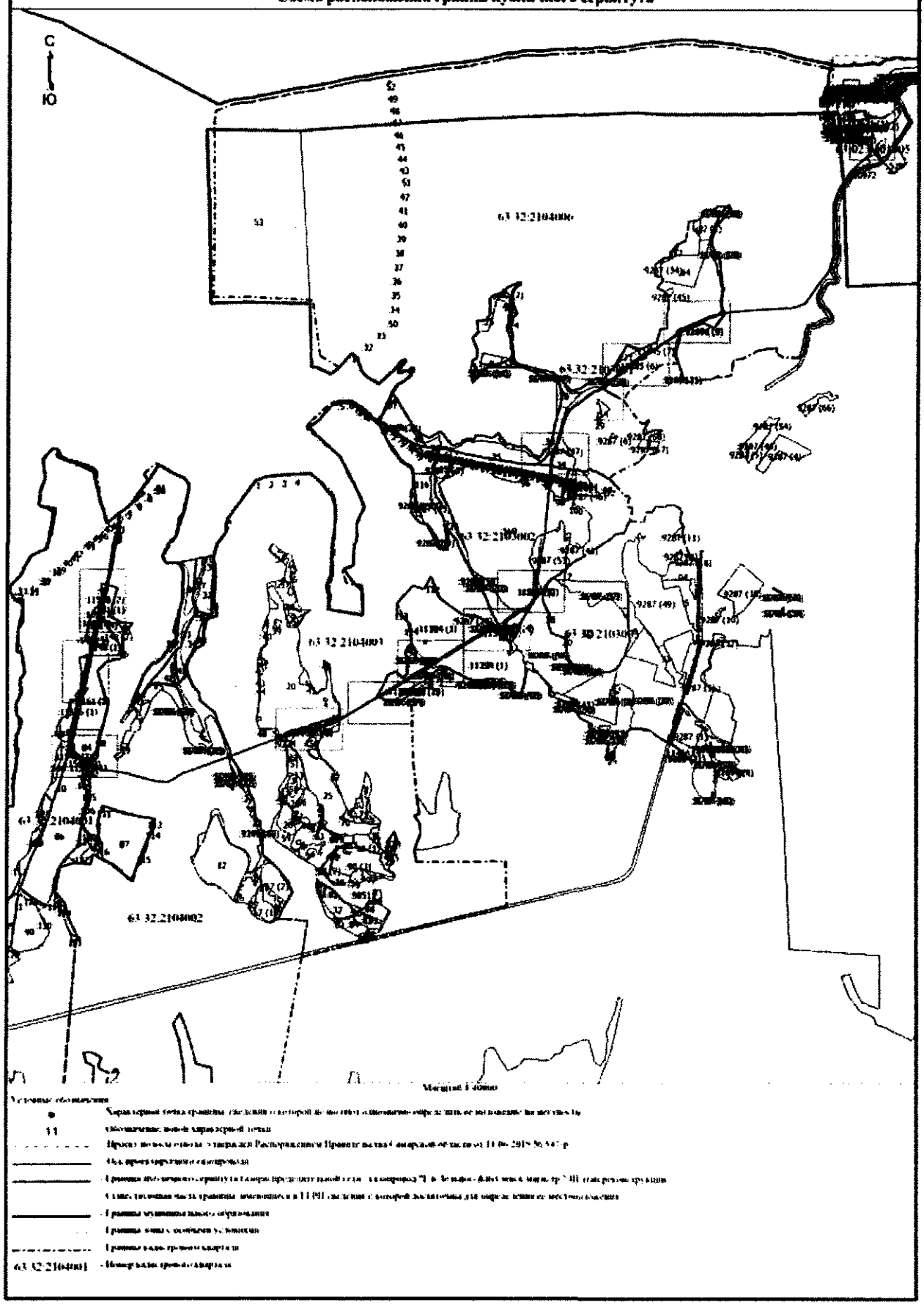

Пользовательское графическое построение

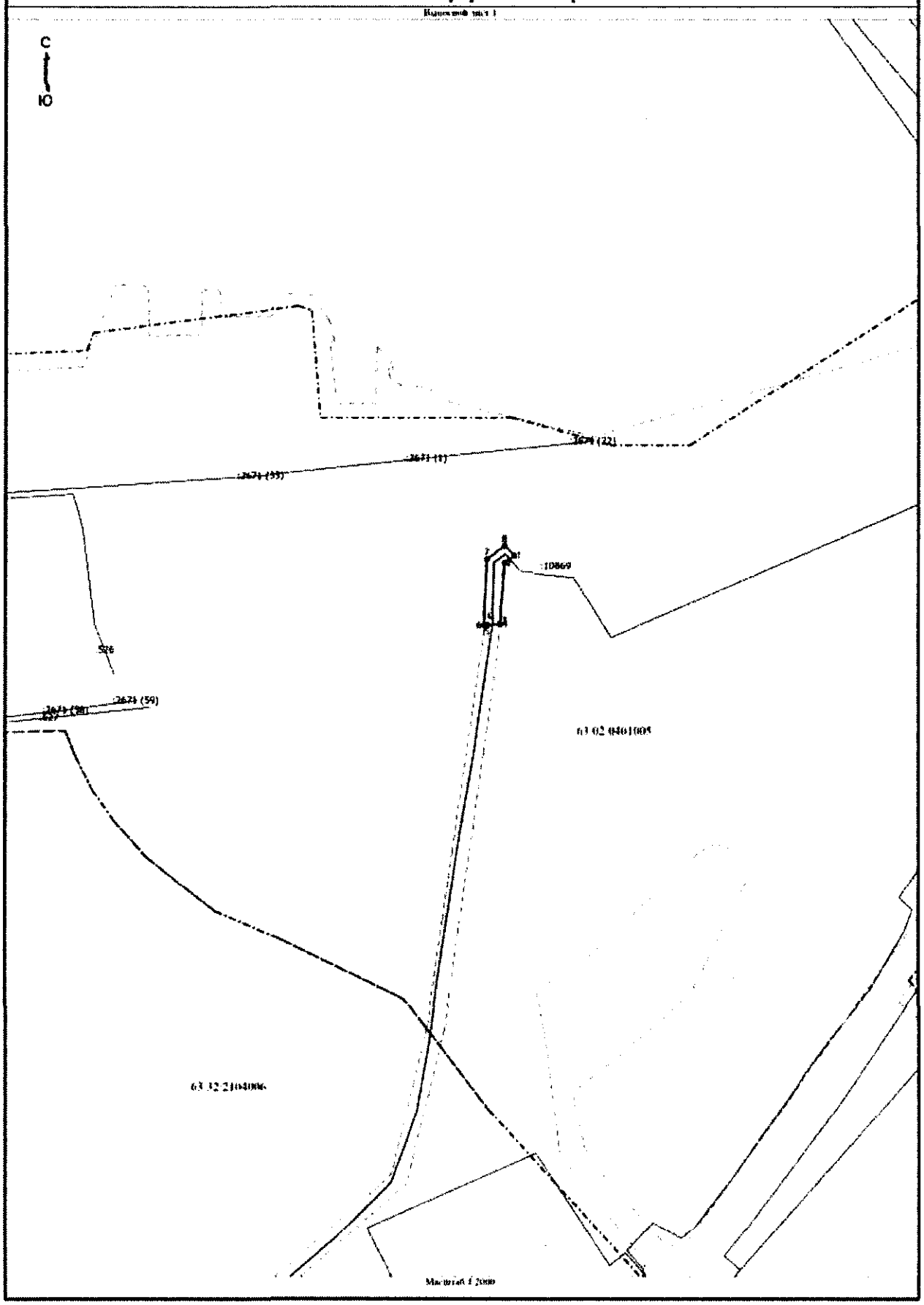

Пользовательское графическое построение

Выписной лист 2

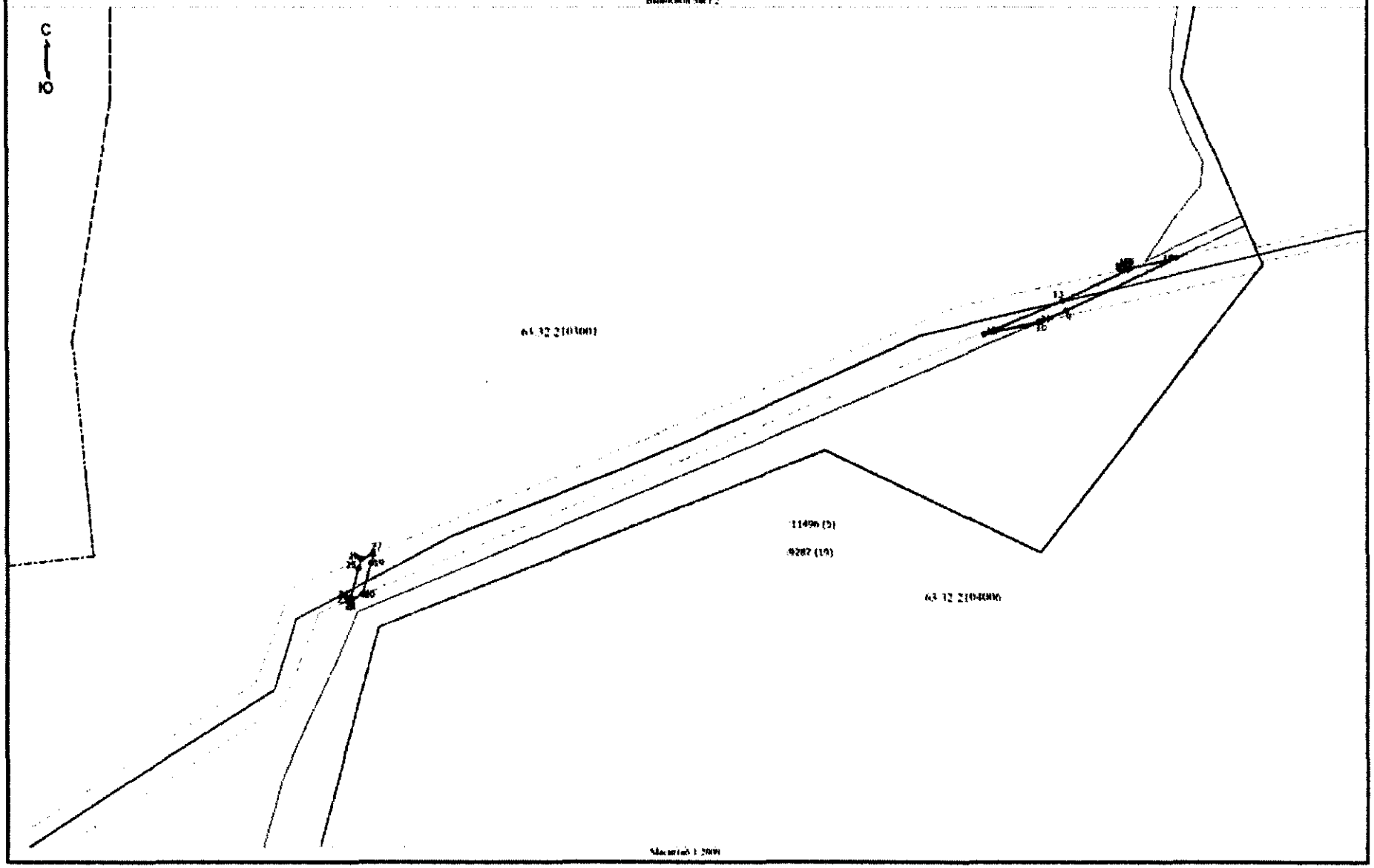

Масштаб 1:2000

Пользовательское графическое построение

Выносной лист 1

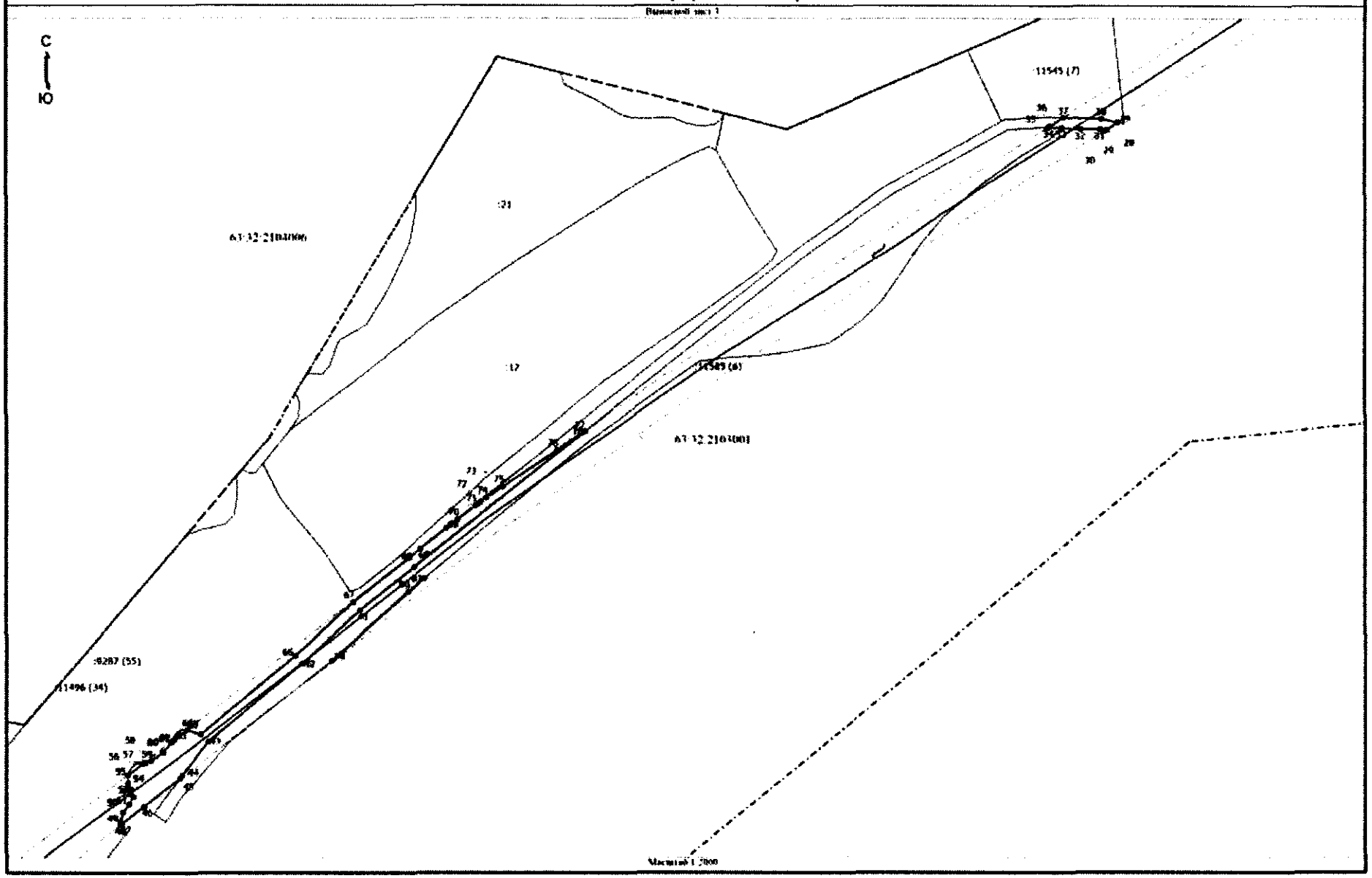

Пользовательское графическое построение

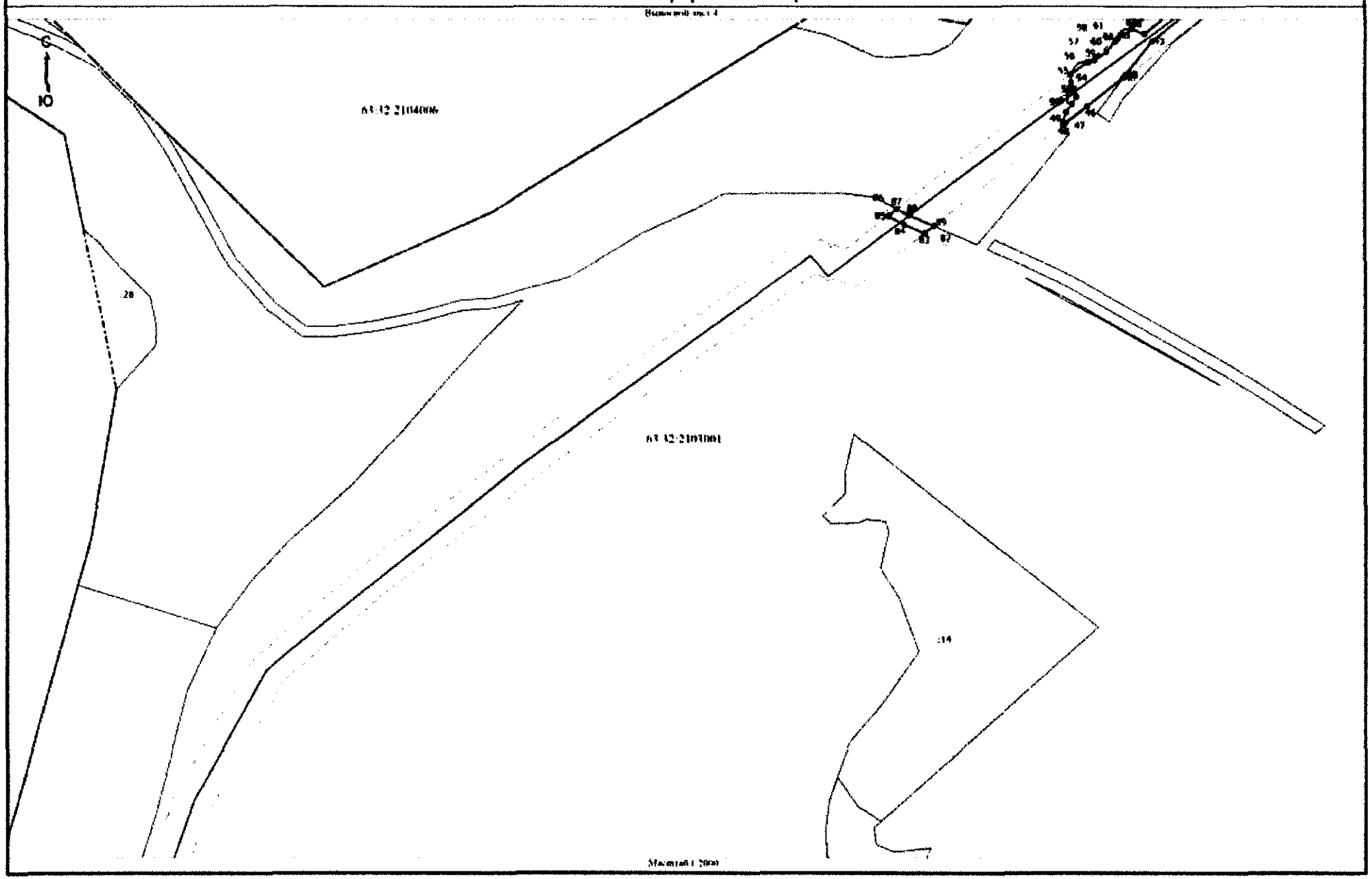

Пользовательское графическое построение

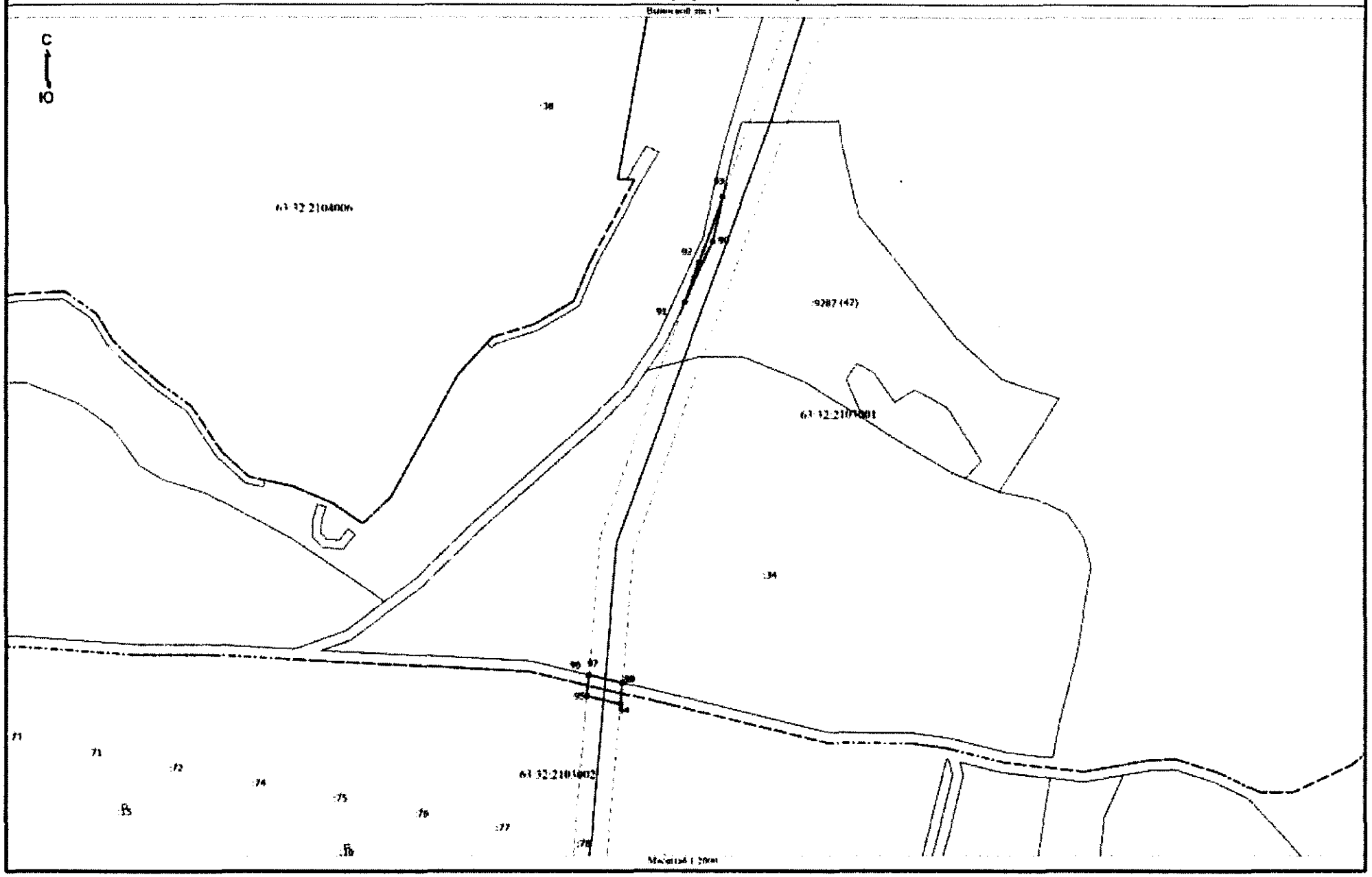

Пользовательское графическое построение

Выписной лист 4

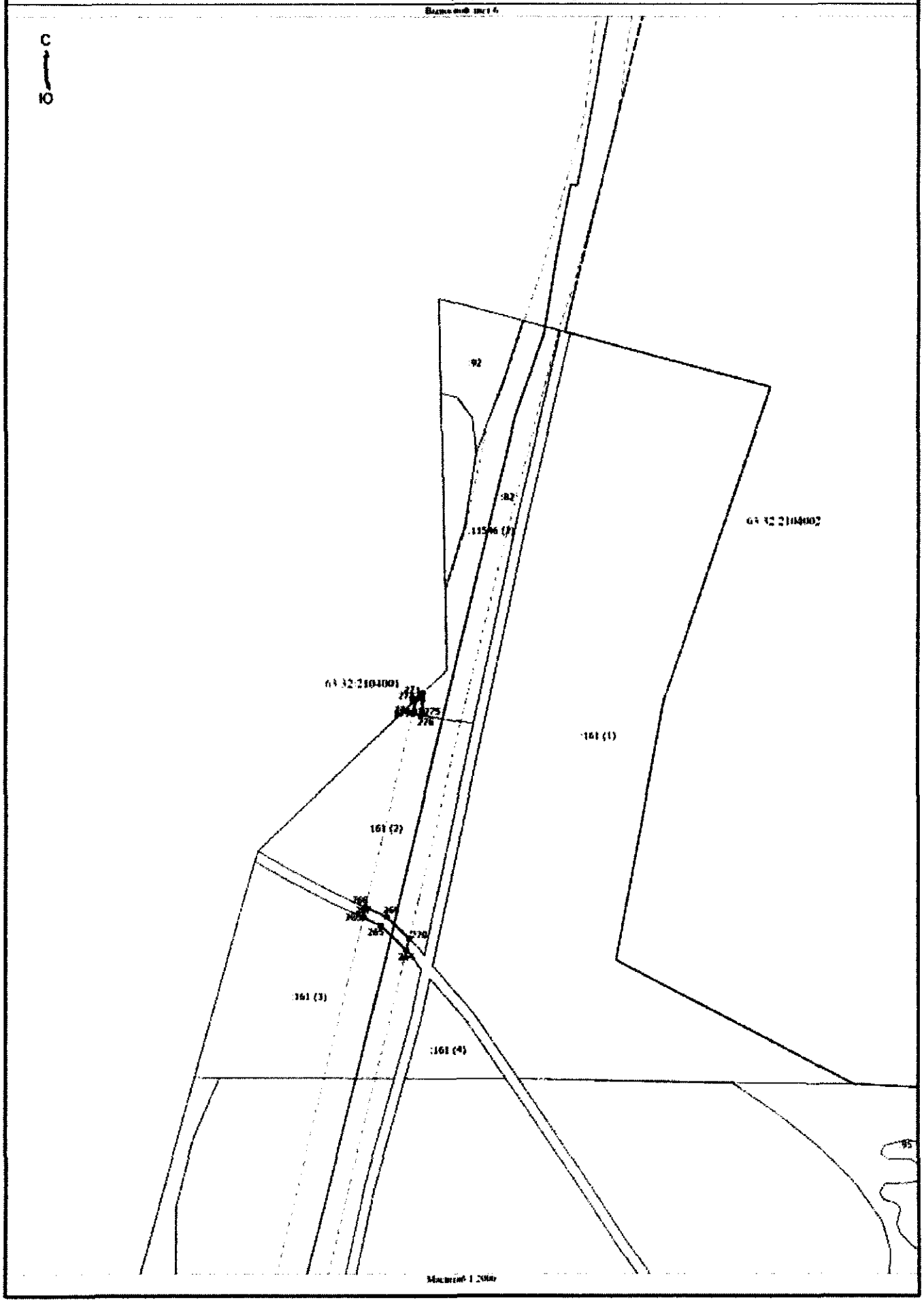

Масштаб 1:2000

Пользовательское графическое построение

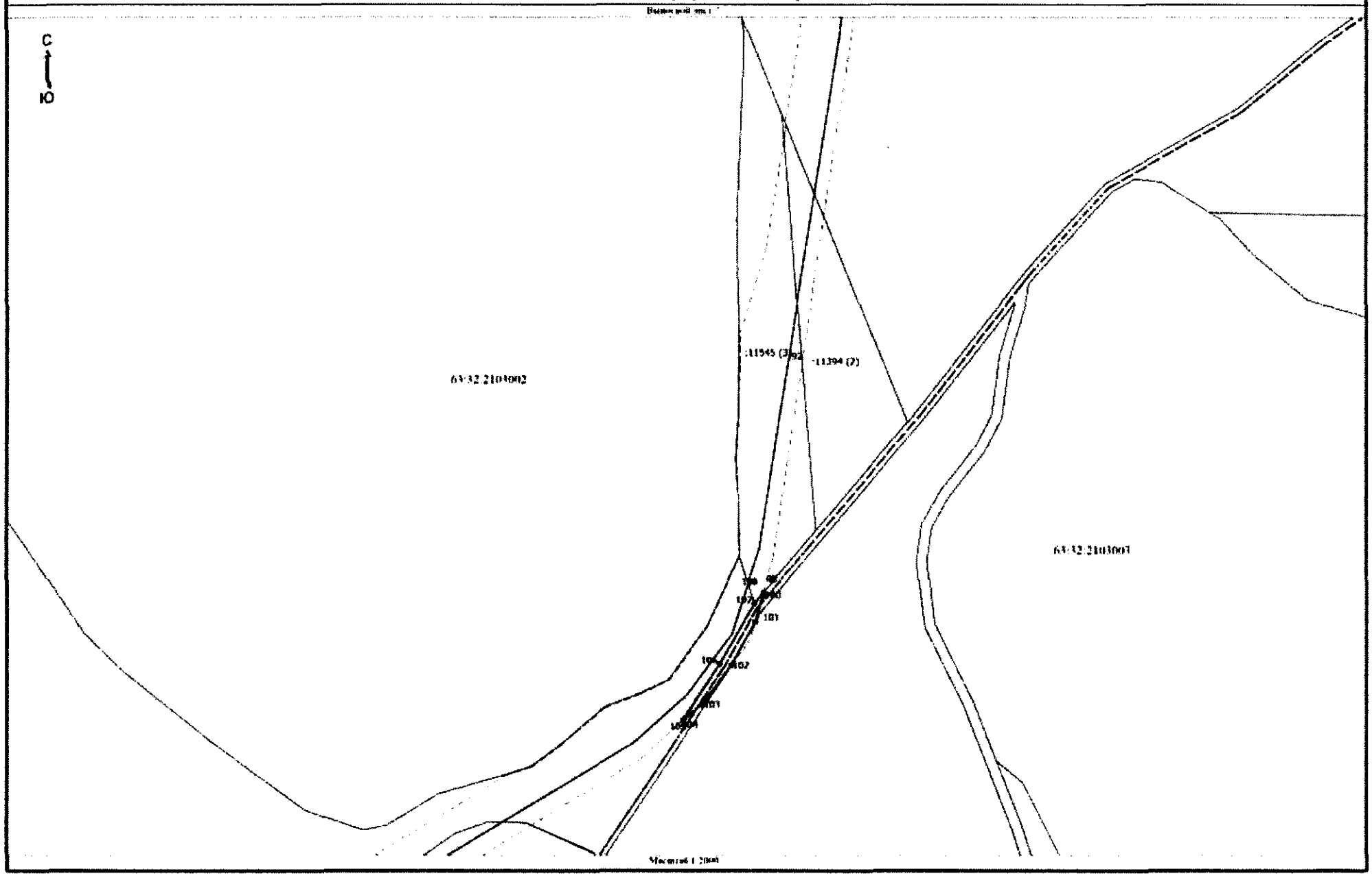

Пользовательское графическое построение

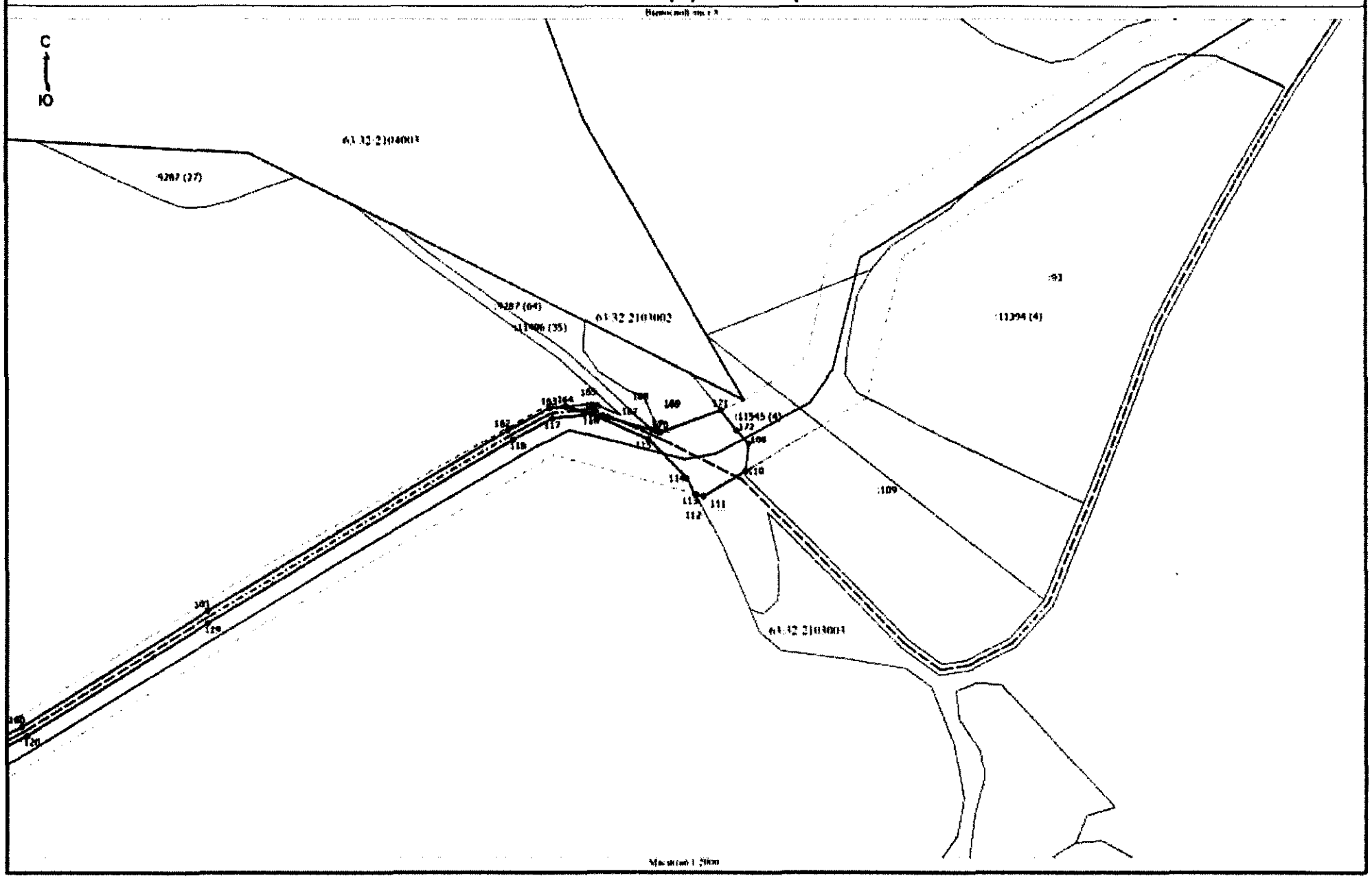

Пользовательское графическое построение

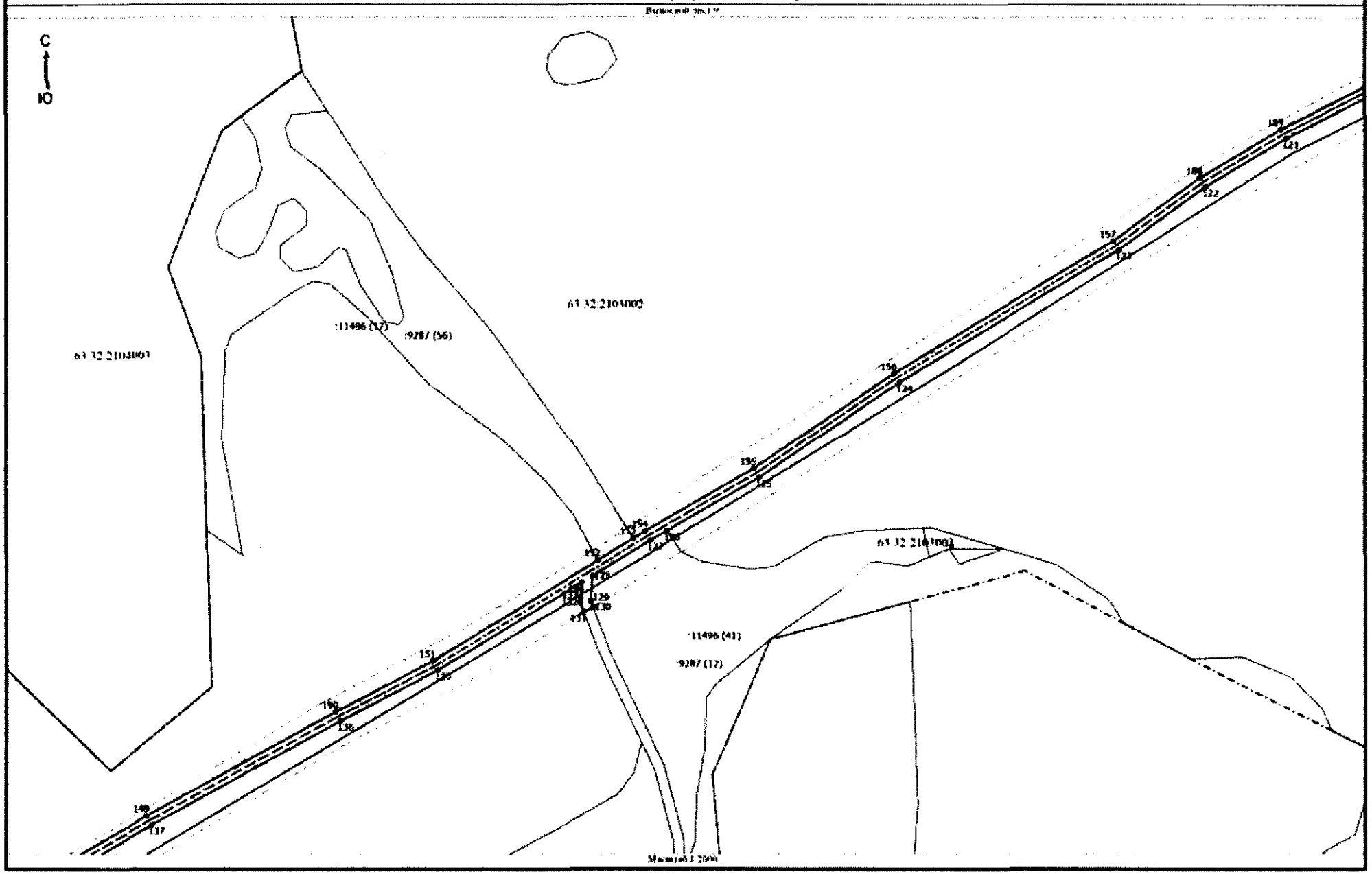

Пользовательское графическое построение

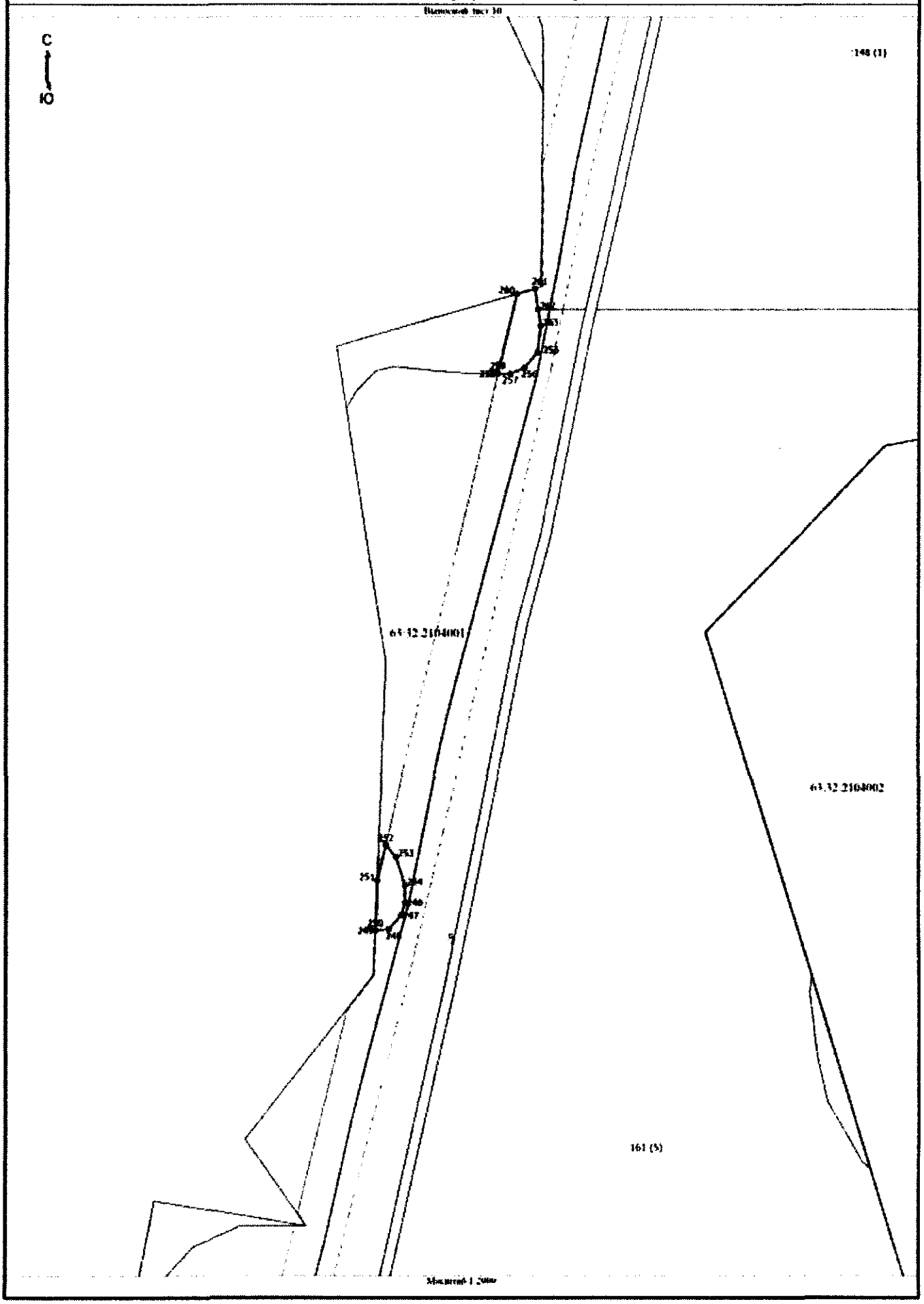

Пользовательское графическое построение

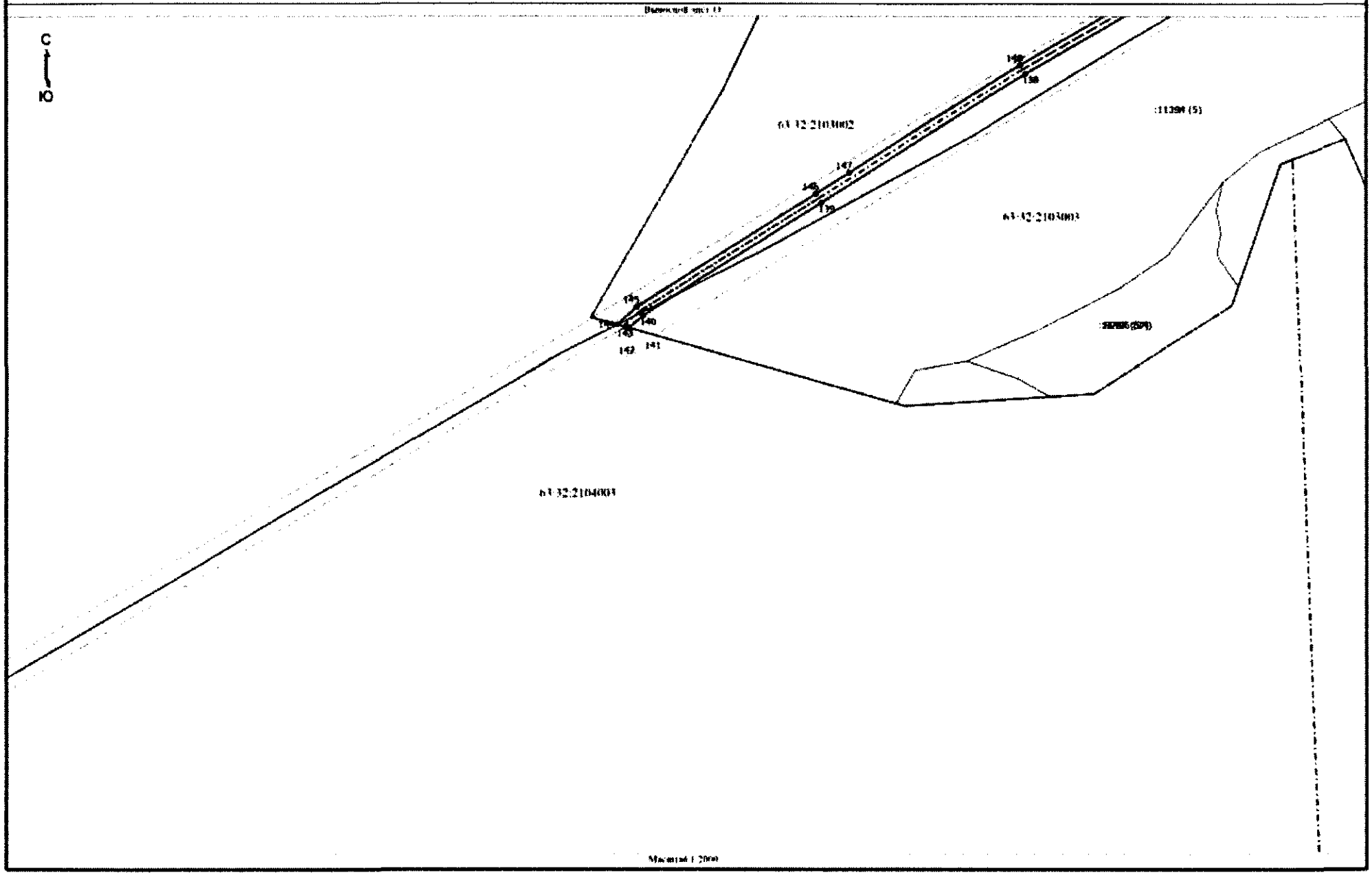

Пользовательское графическое построение

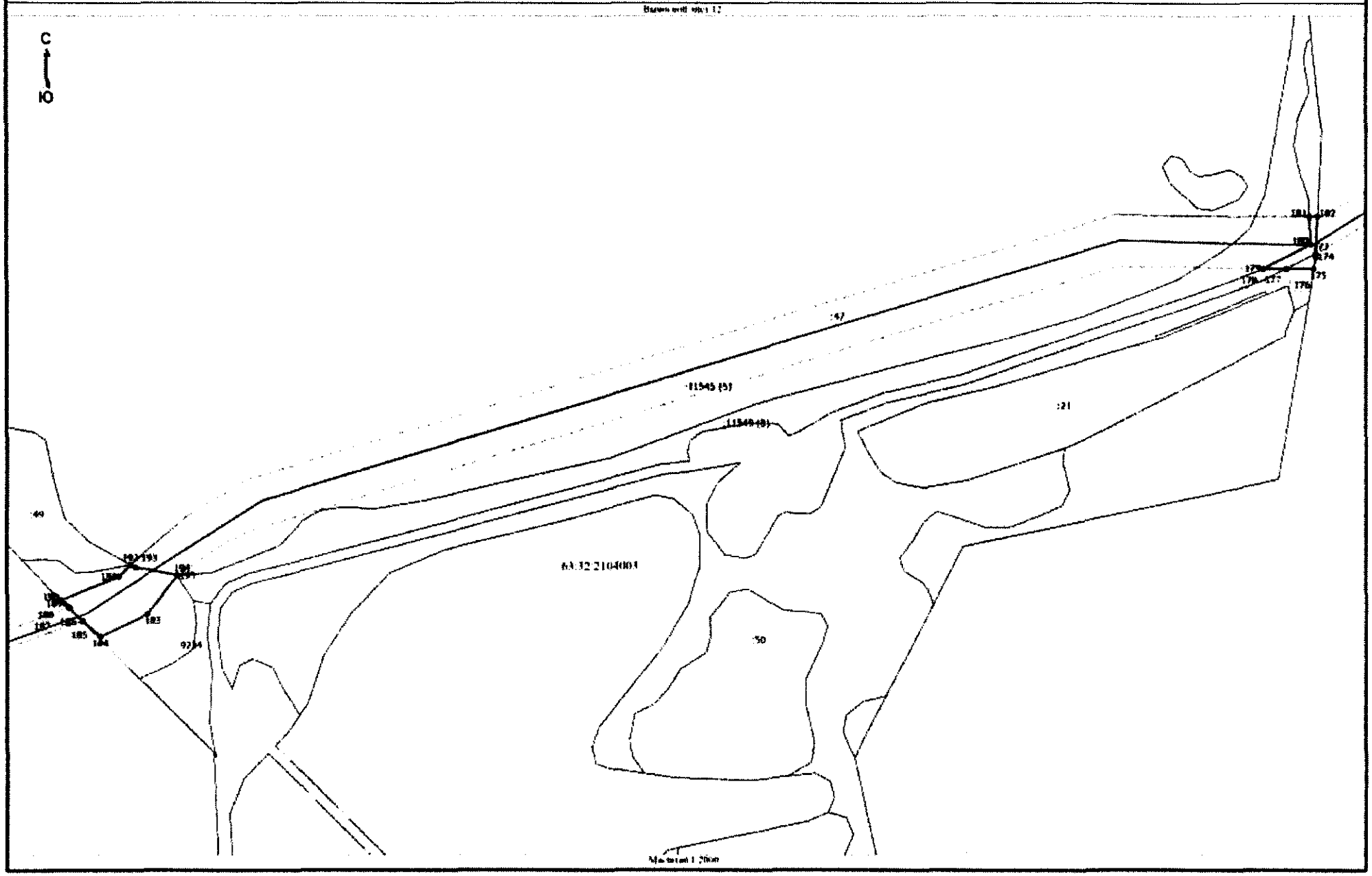

Пользовательское графическое построение

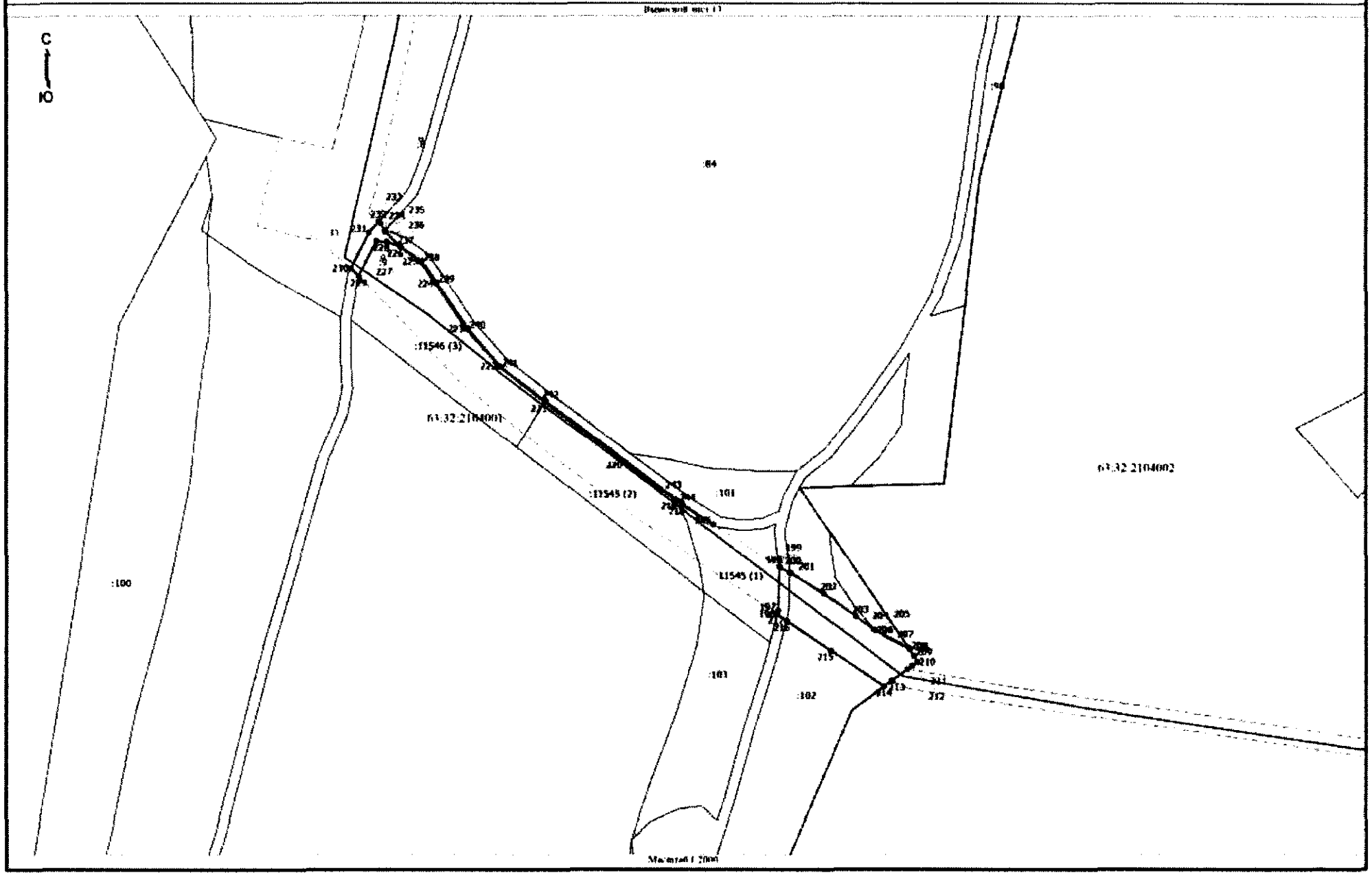

Текстовое описание местоположения границ населенных пунктов, территориальных зон, особо охраняемых природных территорий, зон с особыми условиями использования территорий		
Прохождение границы		Описание прохождения границы
от точки	до точки	
1	2	3
826	827	-
827	828	-
828	991	-
991	992	-
992	993	-
993	824	-
824	825	-
825	826	-
994	995	-
995	4	-
4	996	-
996	997	-
997	998	-
998	999	-
999	1000	-
1000	696	-
696	1001	-
1001	994	-
1002	1003	-
1003	12	-
12	13	-
13	1004	-
1004	1006	-
1006	1007	-
1007	1008	-
1008	1009	-
1009	1002	-
23	24	-
24	1010	-
1010	1011	-
1011	1012	-
1012	1013	-
1013	1014	-
1014	1015	-
1015	673	-
673	1016	-

Текстовое описание местоположения границ населенных пунктов, территориальных зон, особо охраняемых природных территорий, зон с особыми условиями использования территорий		
Прохождение границы		Описание прохождения границы
от точки	до точки	
1	2	3
1016	1017	-
1017	1018	-
1018	23	-
1019	1020	-
1020	1021	-
1021	1022	-
1022	1023	-
1023	1024	-
1024	42	-
42	43	-
43	1025	-
1025	1026	-
1026	1027	-
1027	1028	-
1028	1029	-
1029	1030	-
1030	1031	-
1031	1032	-
1032	643	-
643	1033	-
1033	1034	-
1034	1035	-
1035	1036	-
1036	1037	-
1037	1038	-
1038	644	-
644	1039	-
1039	1040	-
1040	1041	-
1041	1042	-
1042	1043	-
1043	658	-
658	659	-
659	660	-
660	661	-
661	662	-

Текстовое описание местоположения границ населенных пунктов, территориальных зон, особо охраняемых природных территорий, зон с особыми условиями использования территорий		
Прохождение границы		Описание прохождения границы
от точки	до точки	
1	2	3
662	663	-
663	664	-
664	665	-
665	666	-
666	1044	-
1044	1019	-
1045	1046	-
1046	1047	-
1047	1045	-
47	1048	-
1048	1049	-
1049	1050	-
1050	638	-
638	1051	-
1051	1052	-
1052	1053	-
1053	47	-
1054	1055	-
1055	609	-
609	1056	-
1056	1054	-
1057	1058	-
1058	600	-
600	1059	-
1059	1060	-
1060	1057	-
90	91	-
91	1061	-
1061	1062	-
1062	95	-
95	96	-
96	1063	-
1063	1064	-
1064	1065	-
1065	1066	-
1066	90	-

Текстовое описание местоположения границ населенных пунктов, территориальных зон, особо охраняемых природных территорий, зон с особыми условиями использования территорий		
Прохождение границы		Описание прохождения границы
от точки	до точки	
1	2	3
1067	1068	-
1068	106	-
106	107	-
107	1069	-
1069	1070	-
1070	1071	-
1071	1072	-
1072	1073	-
1073	1074	-
1074	1075	-
1075	1076	-
1076	1077	-
1077	1078	-
1078	1079	-
1079	1080	-
1080	1081	-
1081	1082	-
1082	1083	-
1083	1084	-
1084	1085	-
1085	1086	-
1086	1087	-
1087	1088	-
1088	1089	-
1089	1090	-
1090	1091	-
1091	1092	-
1092	1093	-
1093	1094	-
1094	1095	-
1095	1096	-
1096	1097	-
1097	144	-
144	1098	-
1098	1099	-
1099	1100	-

Текстовое описание местоположения границ населенных пунктов, территориальных зон, особо охраняемых природных территорий, зон с особыми условиями использования территорий		
Прохождение границы		Описание прохождения границы
от точки	до точки	
1	2	3
1100	1101	-
1101	1102	-
1102	1103	-
1103	1104	-
1104	1105	-
1105	1106	-
1106	1107	-
1107	1108	-
1108	1109	-
1109	1110	-
1110	1111	-
1111	1112	-
1112	1113	-
1113	1114	-
1114	1115	-
1115	1116	-
1116	1117	-
1117	1118	-
1118	1119	-
1119	531	-
531	532	-
532	1120	-
1120	1121	-
1121	1122	-
1122	533	-
533	1123	-
1123	1124	-
1124	1067	-
1125	1191	-
1191	1190	-
1190	160	-
160	1126	-
1126	161	-
161	1127	-
1127	1128	-
1128	1129	-

Текстовое описание местоположения границ населенных пунктов, территориальных зон, особо охраняемых природных территорий, зон с особыми условиями использования территорий		
Прохождение границы		Описание прохождения границы
от точки	до точки	
1	2	3
1129	1130	-
1130	1125	-
167	168	-
168	169	-
169	1131	-
1131	1132	-
1132	446	-
446	1133	-
1133	1134	-
1134	448	-
448	1135	-
1135	1136	-
1136	1137	-
1137	1138	-
1138	167	-
1145	1146	-
1146	1147	-
1147	362	-
362	1149	-
1149	363	-
363	364	-
364	365	-
365	366	-
366	1140	-
1140	1198	-
1198	1141	-
1141	1142	-
1142	1197	-
1197	1196	-
1196	370	-
370	371	-
371	1193	-
1193	1192	-
1192	213	-
213	214	-
214	1144	-

Текстовое описание местоположения границ населенных пунктов, территориальных зон, особо охраняемых природных территорий, зон с особыми условиями использования территорий		
Прохождение границы		Описание прохождения границы
от точки	до точки	
1	2	3
1144	1145	-
1150	1151	-
1151	1152	-
1152	1153	-
1153	1154	-
1154	1155	-
1155	1156	-
1156	1157	-
1157	1158	-
1158	1159	-
1159	1160	-
1160	1161	-
1161	1162	-
1162	1163	-
1163	1164	-
1164	350	-
350	1165	-
1165	1167	-
1167	351	-
351	352	-
352	353	-
353	354	-
354	355	-
355	356	-
356	357	-
357	358	-
358	359	-
359	1168	-
1168	1150	-
1169	1170	-
1170	1171	-
1171	1172	-
1172	247	-
247	248	-
248	1173	-
1173	1174	-

Текстовое описание местоположения границ населенных пунктов, территориальных зон, особо охраняемых природных территорий, зон с особыми условиями использования территорий

Прохождение границы		Описание прохождения границы
от точки	до точки	
1	2	3
1174	1175	-
1175	1169	-
1176	1177	-
1177	1178	-
1178	1179	-
1179	256	-
256	1180	-
1180	1181	-
1181	1182	-
1182	1183	-
1183	1176	-
1184	1185	-
1185	1186	-
1186	271	-
271	1187	-
1187	1188	-
1188	1189	-
1189	1184	-
276	277	-
277	1203	-
1203	1202	-
1202	1201	-
1201	1200	-
1200	1199	-
1199	276	-

ПРИЛОЖЕНИЕ
к распоряжению Правительства
Самарской области

от 22.11.2019 № 1058-р

ПОРЯДОК
расчета и внесения платы за публичный сервитут в отношении не обремененных правами третьих лиц земельных участков, государственная собственность на которые не разграничена

Обладатель публичного сервитута – общество с ограниченной ответственностью «Газпром газораспределение Самара».

Расчет платы за публичный сервитут в отношении земельного участка, расположенного по адресу: Самарская область, Ставропольский район, в границах кварталов 63:32:2103001, 63:32:2103002, 63:32:2103003, 63:32:2104003, 63:32:2104001, осуществляется в соответствии с пунктом 4 статьи 39.46 Земельного кодекса Российской Федерации, постановлением Правительства Самарской области от 26.12.2012 № 813 «Об утверждении результатов определения кадастровой стоимости земельных участков в составе земель особо охраняемых территорий и объектов в Самарской области».

№ п/п	Наименование	Размер	Расчет платы
1.	Площадь земельного участка, кв. м	19193	
2.	Ставка за каждый год использования земельного участка при учете установления публичного сервитута на 10 лет (%)	0,01	
3.	Среднее значение удельного показателя кадастровой стоимости земель особо охраняемых территорий и объектов в Самарской области, рублей/кв. м	9,28	
4.	Размер годовой платы за весь земельный участок, рублей	17,81	9,28 × 19193 × 0,01% = = 17,81
5.	Общий размер платы за земельный участок за 10 лет, рублей	178,10	17,81 × 10 = 178,10

Расчет платы за публичный сервитут в отношении земельного участка, расположенного по адресу: Самарская область, г. Жигулевск, в границах кадастрового квартала 63:02:0401005, осуществляется в соответствии с пунктом 4 статьи 39.46 Земельного кодекса Российской Федерации, постановлением Правительства Самарской области от 13.11.2013 № 610 «Об утверждении результатов определения кадастровой стоимости земельных участков в составе земель населенных пунктов Самарской области».

№ п/п	Наименование	Размер	Расчет платы
1.	Площадь земельного участка, кв. м	446	
2.	Ставка за каждый год использования земельного участка при учете установления публичного сервитута на 10 лет (%)	0,01	
3.	Средний уровень кадастровой стоимости земель городского округа Жигулевск в отношении земельных участков, занятых особо охраняемыми территориями и объектами, городскими лесами, скверами, парками, городскими садами, рублей/кв. м	0,31	
4.	Размер годовой платы за весь земельный участок, рублей	0,0138	0,31 × 446 × 0,01% = = 0,0138
5.	Общий размер платы за земельный участок за 10 лет, рублей	0,14	0,0138 × 10 = 0,14

УТВЕРЖДЕН
распоряжением Правительства
Самарской области

от 22.11.2019 № 1058-р

ГРАФИК
проведения работ при осуществлении деятельности, для обеспечения которой устанавливается публичный сервитут

Объект газораспределительной системы газопровод «Г/п Зольное-Жигулевск/магистр/» III этап реконструкции, расположенный по адресу: Самарская область, городской округ Жигулевск, муниципальный район Ставропольский.

Кадастровый номер/адрес	Вид подземного/надземного элемента	Срок/виды работ
Земли, государственная собственность на которые не разграничена в границах кадастровых кварталов 63:32:2103001, 63:32:2103002, 63:32:2103003, 63:32:2104003, 63:32:2104001	Подземный газопровод	6 месяцев Подготовка строительной площадки, складирование материала
	Подземный газопровод	8 лет Выполнение строительно-монтажных работ, включая открытый способ производства работ, путем подготовки траншеи и укладки трубопровода в траншеи. Сварочные работы
	Подземный газопровод	1 год 6 месяцев Выполнение рекультивации земель, обратная засыпка траншеи, боронование и иные работы по благоустройству
Земли, государственная собственность на которые не разграничена в границах кадастрового квартала 63:02:0401005	Подземный газопровод	6 месяцев Подготовка строительной площадки, складирование материала
	Подземный газопровод	8 лет Выполнение строительно-монтажных работ, включая открытый способ производства работ, путем подготовки траншеи и укладки трубопровода в траншеи. Сварочные работы
	Подземный газопровод	1 год 6 месяцев Выполнение рекультивации земель, обратная засыпка траншеи, боронование и иные работы по благоустройству