



# ГУБЕРНАТОР САМАРСКОЙ ОБЛАСТИ

## ПОСТАНОВЛЕНИЕ

от 21.09.2018 № 144

О внесении изменений в постановление Губернатора Самарской области от 11.11.2013 № 283 «Об утверждении Схемы размещения, использования и охраны охотничьих угодий на территории Самарской области»

В соответствии с Федеральным законом «Об охоте и о сохранении охотничьих ресурсов и о внесении изменений в отдельные законодательные акты Российской Федерации», Законом Самарской области «Об охоте и сохранении охотничьих ресурсов в Самарской области» в целях актуализации Схемы размещения, использования и охраны охотничьих угодий на территории Самарской области, а также приведения ее в соответствие с действующим законодательством **ПОСТАНОВЛЯЮ:**

1. Внести в постановление Губернатора Самарской области от 11.11.2013 № 283 «Об утверждении Схемы размещения, использования и охраны охотничьих угодий на территории Самарской области» следующие изменения:

в Схеме размещения, использования и охраны охотничьих угодий на территории Самарской области (далее – Схема):

подраздел 4.1 раздела 4 «Характеристика размещения и состояния использования охотничьих угодий и иных территорий и использования охотничьих ресурсов в Самарской области» изложить в редакции согласно приложению 1 к настоящему постановлению;

в разделе 6 «Мероприятия по организации рационального использования охотничьих угодий Самарской области»:

подраздел 6.3 изложить в редакции согласно приложению 2 к настоящему постановлению;

подраздел 6.5 изложить в редакции согласно приложению 3 к настоящему постановлению;

приложение 1 к Схеме изложить в редакции согласно приложению 4 к настоящему постановлению;

приложение 2 к Схеме изложить в редакции согласно приложению 5 к настоящему постановлению;

приложение 3 к Схеме изложить в редакции согласно приложению 6 к настоящему постановлению.

2. Опубликовать настоящее постановление в средствах массовой информации.

3. Настоящее постановление вступает в силу со дня его официального опубликования.

И.о. Губернатора  
Самарской области



А.П.Нефёдов

ПРИЛОЖЕНИЕ 1  
к постановлению Губернатора  
Самарской области  
от 21.09.2018 № 144

4.1. Информация о принадлежности охотничьих угодий и иных территорий,  
являющихся средой обитания охотничьих ресурсов

Сложившаяся к настоящему времени система охотпользования в Самарской области имеет следующие характеристики.

Площадь охотничьих угодий Самарской области, рассчитанная с использованием инструментальной геоинформационной системы «ИнГео», составляет 4655,3 тыс. га. Площадь иных территорий, являющихся средой обитания охотничьих ресурсов, непригодных для ведения охотничьего хозяйства, за исключением особо охраняемых природных территорий федерального значения (208,4 тыс. га), составляет 491,48 тыс. га.

Охотпользование на территории Самарской области осуществляется в 117 закрепленных охотничьих угодьях (таблица 2) и общедоступных охотничьих угодьях, расположенных на территории 21 муниципального района. Значительная часть охотничьих угодий области передана в пользование юридическим лицам и индивидуальным предпринимателям на основании долгосрочных лицензий в период 2004 – 2007 годов в соответствии с действовавшим в тот период законодательством. В связи с несовершенством законодательства, действовавшего на момент предоставления права охотпользования, процесс закрепления охотугодий происходил в основном стихийно, без долгосрочного планирования и учета особенностей Самарской области.

С момента вступления в силу положений части 3 статьи 71 Федерального закона от 24.07.2009 № 209-ФЗ «Об охоте и сохранении охотничьих ресурсов и о внесении изменений в отдельные законодательные

акты Российской Федерации» (далее – Федеральный закон об охоте) у юридических лиц и индивидуальных предпринимателей, у которых право долгосрочного пользования животным миром возникло на основании долгосрочных лицензий на пользование животным миром в отношении охотничьих ресурсов до дня вступления в силу Федерального закона об охоте, появилось право заключать охотхозяйственные соглашения в отношении охотничьих угодий, указанных в договорах о предоставлении в пользование территорий или акваторий, без проведения аукциона на право заключения охотхозяйственных соглашений.

Всего на сегодняшний день 25 охотпользователей воспользовались этим правом, в результате чего департаментом с ними были заключены охотхозяйственные соглашения в отношении 34 охотничьих угодий общей площадью 975,76 тыс. га.

Таблица 2

## Охотничьи угодья в Самарской области

	Категория угодий, группа пользователей	
	общественные организации	прочие организации
Количество угодий	38	79

Охотпользователей Самарской области можно условно разделить на две основные группы.

Первая группа пользователей – общественные организации охотников и рыболовов, 15 таких организаций имеют в пользовании 38 охотничьих угодий общей площадью 1359,74 тыс. га, что составляет 29,2 % от общей площади охотугодий области.

Общественные организации в большинстве своем ориентированы на предоставление права на охоту в первую очередь членам обществ. При этом они, как правило, не имеют возможности вкладывать в развитие угодий значительные средства.

Вторая группа пользователей – предприятия с частным капиталом и некоммерческие партнерства, 64 такие организации ведут охотничье хозяйство на территории 79 охотугодий общей площадью 2244,87 тыс. га (48,2 % от площади всех охотугодий). Охотпользователи этой группы больше вкладывают средств в развитие охотхозяйств, создание объектов охотничьей инфраструктуры, биотехнические мероприятия и охрану. Как результат, значения показателей численности и плотности охотничьих ресурсов в таких хозяйствах в среднем заметно выше средних значений по области.

Суммарная площадь закрепленных охотничьих угодий области составляет 3604,6 тыс. га, или 77,4 % от общей площади охотугодий региона.

В соответствии со статьей 7 Федерального закона об охоте площадь общедоступных охотничьих угодий (далее – ОДОУ) должна составлять не менее 20% от общей площади охотничьих угодий субъекта Российской Федерации.

В настоящее время в области площадь ОДОУ, где граждане могут осуществлять охоту свободно, составляет 1050,7 тыс. га, или 22,6 % от площади всех охотугодий. Однако их расположение на территории области сложилось хаотично, по остаточному принципу, и в результате в них попали далеко не самые продуктивные территории, в большинстве своем степные участки. Часть муниципальных районов Самарской области на своей территории не имеет угодий данной категории.

Процесс увеличения площади ОДОУ в Самарской области происходит по мере отказа пользователей от права охотпользования, а также в результате выявления свободных территорий при уточнении границ и площадей закрепленных охотугодий.

Информация о принадлежности охотничьих угодий приведена в таблице 3.

## Сведения об охотничьих угодьях Самарской области

№ п/п	Наименование юридического лица, индивидуального предпринимателя, осуществляющего пользование охотничьими ресурсами	Наименование и площадь охотничьего угодья, тыс. га	Основание пользования охотничьими ресурсами	Срок пользования охотничьим и ресурсами
<b>Муниципальный район Алексеевский</b>				
1.	Самарская областная общественная организация «Самарское областное общество охотников и рыболовов»	«Алексеевское» 189,0	XX № 2641	20.07.2004 - 20.07.2029
<b>Муниципальный район Безенчукский</b>				
2.	ООО «Волжское»	«Безенчукское» 34,6	XX № 6746	31.03.2006 - 31.03.2031
3.	ООО «Волжское»	«Безенчукское-1» 55,7	XX № 6747	31.03.2006 - 31.03.2031
4.	Военно-охотничье общество Приволжского военного округа межрегиональная спортивная общественная организация	«Васильевское» 6,12	XX № 6764	22.12.2006 - 22.12.2031
5.	Самарская региональная общественная организация «Областное общество охотников и рыболовов «Кануевское»	«Кануевское» 19,34	Охотхозяйственное соглашение от 27.12.2011 № 1/11	27.12.2011 - 27.11.2041
6.	ООО «Волжское»	«Майтужное» 18,0	XX № 2653	20.07.2004 - 20.07.2029
7.	ООО «Волжское»	«Прибойское» 29,9	XX № 6748	31.03.2006 - 31.03.2031
8.	ООО «Волжское»	«Чапаевское» 29,43	XX № 2652	20.07.2004 - 20.07.2029

№ п/п	Наименование юридического лица, индивидуального предпринимателя, осуществляющего пользование охотничьими ресурсами	Наименование и площадь охотничьего угодья, тыс. га	Основание пользования охотничьими ресурсами	Срок пользования охотничьими ресурсами
<b>Муниципальный район Богатовский</b>				
9.	Общественная организация Кинель-Черкасского района «Общество охотников и рыболовов «Отрада»	«Отрада-1» 7,97	Охотхозяйственное соглашение от 22.12.2014 № 20/14	22.12.2014 - 22.12.2044
<b>Муниципальный район Большеглушицкий</b>				
10.	ООО «Новокуйбышевский завод масел и присадок»	«Константиновское» 3,5	ХХ № 2659	22.04.2004 - 22.04.2029
11.	ОАО «ВолгоНИИгипрозем»	«Морецкое» 36,0	ХХ № 6777	04.10.2005 - 04.10.2030
12.	ООО «Исток»	«Фрунзенское» 82,54	ХХ № 6793	30.11.2007 - 30.11.2032
13.	ООО «Мурена»	«Александровское» 54,72	АА-63 № 000012	14.01.2010 - 14.01.2035
<b>Муниципальный район Большечерниговский</b>				
14.	Самарская областная общественная организация «Самарское областное общество охотников и рыболовов»	«Большечерниговское» 12,0	ХХ № 2648	20.07.2004 - 20.07.2029
15.	ООО «Ликелянское»	«Поляковское» 25,0	ХХ № 6752	05.10.2006 - 05.10.2031
<b>Муниципальный район Борский</b>				
16.	Общественная организация Кинель-Черкасского района «Общество охотников и рыболовов «Отрада»	«Отрада-2» 11,244	Охотхозяйственное соглашение от 22.12.2014 № 21/14	22.12.2014 - 22.12.2044
<b>Муниципальный район Волжский</b>				
17.	ООО «Волжское»	«Волжское» 124,0	ХХ № 6780	04.04.2007 - 04.04.2032
18.	ООО «Пойменное»	«Пойменное» 40,0	ХХ № 6783	15.08.2007 - 15.08.2032

№ п/п	Наименование юридического лица, индивидуального предпринимателя, осуществляющего пользование охотничьими ресурсами	Наименование и площадь охотничьего угодья, тыс. га	Основание пользования охотничьими ресурсами	Срок пользования охотничьими ресурсами
19.	Самарская региональная общественная организация «Самарское общество охотников и рыболовов»	«Рубежное» 8,85	ХХ № 2593	08.10.2007 - 08.10.2032
20.	Военно-охотничье общество Приволжского военного округа межрегиональная спортивная общественная организация	Дом охотника и рыболова «Черновское водохранилище» 3,0	ХХ № 6765	22.12.2006 - 22.12.2031
21.	ООО «Волжское»	«Чернореченское» 22,5	ХХ № 6779	04.04.2007 - 04.04.2032
<b>Муниципальный район Елховский</b>				
22.	ПАО «АВТОВАЗ»	«Грановское» 5,013	ХХ № 6758	19.03.2007
23.	ООО Рыболовно-охотничье хозяйство «Елисеевское»	«Елисеевское» 25,0	ХХ № 2665	29.09.2004 - 29.09.2029
24.	АО «РКЦ «Прогресс»	«Краснопоселенское» 8,285	Охотхозяйственное соглашение от 12.03.2014 № 6/14 и доп. соглашение к нему от 25.03.2015	12.03.2014 - 12.03.2039
<b>Муниципальный район Иса克林ский</b>				
25.	ПАО «АВТОВАЗ»	«Самсоновское-1» 16,74	ХХ № 6760	19.03.2007 - 19.03.2032
26.	ООО «Старт-5»	«Самсоновское-2» 13,068	Охотхозяйственное соглашение от 17.12.2014 № 15/14	17.12.2014 - 17.12.2063
27.	Военно-охотничье общество Приволжского военного округа межрегиональная спортивная общественная организация	«Смольковское» 23,2	ХХ № 6766	22.12.2006 - 22.12.2031
28.	АО «Жигулевское пиво»	«Сокское» 36,571	Охотхозяйственное соглашение от 14.04.2014 № 2/14	14.04.2014 - 14.04.2063

№ п/п	Наименование юридического лица, индивидуального предпринимателя, осуществляющего пользование охотничьими ресурсами	Наименование и площадь охотничьего угодья, тыс. га	Основание пользования охотничьими ресурсами	Срок пользования охотничьими ресурсами
29.	АО «Жигулевское пиво»	«Иса克林ское» 34,488	Охотхозяйственное соглашение от 14.04.2014 № 3/14	14.04.2014 - 14.04.2063
30.	ООО «Самарская охота»	«Большемикушкинское» 30,0	АА-63 № 000013	03.02.2010 - 03.02.2035
<b>Муниципальный район Камышлинский</b>				
31.	ООО «Флора»	«Камышлинское» 32,26	О № 0002372	31.10.2006 - 31.10.2031
32.	ЗАО Строительно-монтажная фирма «Самараспецстроймонтаж»	«Телегесское» 10,861	ХХ № 6778	09.07.2007 - 09.07.2032
33.	ООО Научно-производственное объединение «Сервисдорстрой»	«Чулпановское» 12,234	АА - 63 № 000011	21.12.2009 - 21.12.2034
<b>Муниципальный район Кинельский</b>				
34.	ООО «Сафари»	«Алакаевское» 17,2	ХХ № 6776	09.04.2007- 09.04.2032
35.	Некоммерческое партнерство «Спортивно-оздоровительный охотничье-рыболовный клуб «Бобровый ручей»	«Бобровское» 5,86	О № 0002373	13.10.2006 - 13.10.2031
36.	Индивидуальный предприниматель Вострикова Алла Константиновна	«Богдановское» 23,295	Охотхозяйственное соглашение от 30.12.2013 № 8/13	30.12.2013 - 30.12.2062
37.	ООО «Кинельавтотранс»	«Кинельское» 22,29	ХХ № 6745	31.03.2006 - 31.03.2031
38.	ООО «Спектр»	«Мало-Мальшевское» 7,4	Охотхозяйственное соглашение от 25.12.2012 № 4/12	25.12.2012 - 25.12.2047
39.	ООО «Эко-Инвест»	«Самарское» 12,5	ХХ № 6719	24.03.2005 - 24.03.2030

№ п/п	Наименование юридического лица, индивидуального предпринимателя, осуществляющего пользование охотничьими ресурсами	Наименование и площадь охотничьего угодья, тыс. га	Основание пользования охотничьими ресурсами	Срок пользования охотничьими ресурсами
40.	ООО «Август-Сервис»	«Домашкинское» 19,8	АА-63 № 000009	06.11.2009 - 06.11.2034
41.	Общество охотников и рыболовов Кинельского района «Степь»	«Студенцовское» 10,02	ХХ № 6750	25.04.2006- 25.04.2031
42.	Общество охотников и рыболовов Кинельского района «Степь»	«Сырейское» 26,4	ХХ № 6751	25.04.2006- 25.04.2031
43.	Общество охотников и рыболовов Кинельского района «Степь»	«Тургеневское» 31,88	ХХ № 6749	25.04.2006 - 25.04.2031
<b>Муниципальный район Кинель-Черкасский</b>				
44.	Самарская областная общественная организация «Самарское областное общество охотников и рыболовов»	«Кинель-Черкасское-первый участок» 20,0	ХХ № 2647	20.07.2004 - 20.07.2029
45.	ООО «Зубр»	«Кинель-Черкасское-2» 44,282	Охотхозяйственное соглашение от 20.11.2014 № 12/14	20.11.2014 - 20.11.2063
46.	Общественная организация Кинель-Черкасского района «Общество охотников и рыболовов «Отрада»	«Отрада» 14,135	Охотхозяйственное соглашение от 22.12.2014 № 19/14	22.12.2014 - 22.12.2044
47.	Самарская областная общественная организация «Самарское областное общество охотников и рыболовов»	«Отраденское» 37,5	ХХ № 2645	20.07.2004 - 20.07.2029
48.	ООО «Ястреб»	«Шиповское» 31,63	Охотхозяйственное соглашение от 20.11.2014 № 11/14	20.11.2014 - 20.11.2063
<b>Муниципальный район Клявлинский</b>				
49.	ОАО «Самкон»	«Бор-Игарское» 17,53	Охотхозяйственное соглашение от 14.06.2012 № 1/12	14.06.2012 - 14.06.2047

№ п/п	Наименование юридического лица, индивидуального предпринимателя, осуществляющего пользование охотничьими ресурсами	Наименование и площадь охотничьего угодья, тыс. га	Основание пользования охотничьими ресурсами	Срок пользования охотничьими ресурсами
50.	ООО Производственно-коммерческая фирма «Самара»	«Клявлинское» 30,0	ХХ № 6726	24.03.2005 - 24.03.2030
51.	Самарская региональная организация общественно-государственного объединения «Всероссийского физкультурно-спортивного общества «Динамо»	«Старо-Маклаупинское» 43,0	АА № 000001-63	23.10.2008 - 23.10.2033
<b>Муниципальный район Кошкинский</b>				
52.	ПАО «АВТОВАЗ»	«Грановское» 12,64	ХХ № 6759	19.03.2007 - 19.03.2032
53.	ОАО «Кошкинское пассажирское автотранспортное объединение»	«Кошкинское» 49,7	ХХ № 2655	20.07.2004 - 20.07.2049
54.	ООО «Диамакс»	«Петрово-Кармалинское» 23,895	Охотхозяйственное соглашение от 19.07.2013 № 4/13	19.07.2013 - 19.07.2043
55.	ОАО «Кошкинское пассажирское автотранспортное объединение»	«Шпановское» 78,6	ХХ № 6788	17.07.2007 - 17.07.2032
<b>Муниципальный район Красноармейский</b>				
56.	ООО «Защита»	«Красноармейское» 118,675	ХХ № 6735	02.06.2005 - 02.06.2030
57.	Самарская областная общественная организация «Самарское областное общество охотников и рыболовов»	«Любицкое» 50,0	ХХ № 2644	20.07.2004 - 20.07.2029
<b>Муниципальный район Красноярский</b>				
58.	ООО «Группа компаний ВИД»	«Береза» 6,6	ХХ № 6715	24.03.2005 - 24.03.2030
59.	ООО «Русская Бизнес-Недвижимость»	«Большая Каменка» 23,608	Охотхозяйственное соглашение от	24.11.2014 - 24.11.2034

№ п/п	Наименование юридического лица, индивидуального предпринимателя, осуществляющего пользование охотничьими ресурсами	Наименование и площадь охотничьего угодья, тыс. га	Основание пользования охотничьими ресурсами	Срок пользования охотничьими ресурсами
			24.11.2014 № 14/14	
60.	ООО «Бор»	«Висловское» 50,0	ХХ № 2607	24.03.2001 - 24.03.2026
61.	ООО «Группа компаний ВИД»	«Заглядовское» 20,754	Охотхозяйственное соглашение от 03.07.2015 № 1/15	03.07.2015 - 03.07.2064
62.	ОАО «Салют»	«Мартыпенское» 15,2	ХХ № 6782	31.03.2006- 31.03.2031
63.	ООО «Группа компаний ВИД»	«Молгачинское» 27,92	Охотхозяйственное соглашение от 03.07.2015 № 2/15	03.07.2015 - 03.07.2064
64.	ООО «Группа компаний ВИД»	«Ново-Буянское» 20,47	Охотхозяйственное соглашение от 21.01.2013 № 1/13	21.01.2013 - 21.01.2062
65.	ООО Коммерческая фирма «Тольятти-Нефтепродукт Сервис»	«Старобинарадское» 25,0	ХХ № 2667	24.03.2005 - 24.03.2030
66.	ООО «Юпитер»	«Хорошенькое» 43,0	ХХ № 6724	27.04.2005 - 27.04.2030
67.	ОАО «РУСАЛ Саяногорский Алюминиевый Завод»	«Лебяжинское» 13,794	Охотхозяйственное соглашение от 22.12.2014 № 22/14	22.12.2014 - 22.12.2034
<b>Муниципальный район Нефтегорский</b>				
68.	Самарская региональная общественная организация «Самарское общество охотников и рыболовов»	«Нефтегорское» 120,1	ХХ № 6794	08.10.2007 - 08.10.2032
69.	ООО «Изыскатель»	«Утевское» 17,381	Охотхозяйственное соглашение от 22.04.2013 № 3/13	22.04.2013 - 22.04.2043
<b>Муниципальный район Пестравский</b>				
70.	ОАО Самарское народное предприятие «Нова»	«Майское» 35,8	АА-63 №000005	20.07.2004 - 20.07.2029
71.	ООО «Берег-охотсервис»	«Пестравское» 6,0	ХХ № 6729	02.06.2005 - 02.06.2030

№ п/п	Наименование юридического лица, индивидуального предпринимателя, осуществляющего пользование охотничьими ресурсами	Наименование и площадь охотничьего угодья, тыс. га	Основание пользования охотничьими ресурсами	Срок пользования охотничьими ресурсами
72.	Пестравское районное общество охотников и рыболовов	«Степное» 150,053	АА-63 № 000002	13.02.2009 - 13.02.2034
<b>Муниципальный район Похвистневский</b>				
73.	ООО «БВ-САФАРИ»	«Кротковское» 70,37	Охотхозяйственное соглашение от 18.04.2014 № 4/14	18.04.2014 - 18.04.2063
74.	Местная общественная организация «Похвистневское районное общество охотников и рыболовов»	«Похвистневское» 78,936	Охотхозяйственное соглашение от 18.11.2014 № 10/14	18.11.2014 - 18.11.2063
75.	ООО «Самарский охотничий клуб»	«Среднеаверкинское» 49,281	Охотхозяйственное соглашение от 03.07.2015 № 3/15	03.07.2015 - 03.07.2064
<b>Муниципальный район Приволжский</b>				
76.	СРОО «Общество охотников и рыболовов № 203»	«Золотая Гора» 8,22	Охотхозяйственное соглашение от 12.10.2012 № 2/12	12.10.2012 - 12.10.2047
77.	Самарская региональная общественная организация «Сызранское общество охотников и рыболовов»	«Нижне-Сызранское» 9,86	ХХ № 6787	17.01.2007 - 17.01.2032
78.	ООО «Монолит-Быт-Сервис»	«Озерецкое» 55,0	ХХ № 6741	31.03.2006- 31.03.2031
79.	ООО «Русская Бизнес-Недвижимость»	«Приволжское» 24,357	Охотхозяйственное соглашение от 26.08.2014 № 8/14	26.08.2014 - 26.08.2034
80.	ООО «Русская Бизнес-Недвижимость»	«Солнечное» 6,922	Охотхозяйственное соглашение от 26.08.2014 № 7/14	26.08.2014 - 26.08.2034
81.	ООО «Раскаты»	«Степняковское» 29,1	ХХ № 6791	24.10.2007 - 24.10.2032
<b>Муниципальный район Сергиевский</b>				
82.	ОАО «Специальная стоянка автотранспортных средств»	«Липовское» 27,12	Охотхозяйственное соглашение от 21.11.2014 № 13/14	21.11.2014 - 21.11.2034

№ п/п	Наименование юридического лица, индивидуального предпринимателя, осуществляющего пользование охотничьими ресурсами	Наименование и площадь охотничьего угодья, тыс. га	Основание пользования охотничьими ресурсами	Срок пользования охотничьими ресурсами
83.	Самарская областная общественная организация «Самарское областное общество охотников и рыболовов»	«Первомайско-Орлянское» 100,0	ХХ № 2643	20.07.2004 - 20.07.2029
84.	ООО «Октави»	«Сергиевское» 33,568	Охотхозяйственное соглашение от 24.02.2014 № 1/14	24.02.2014 - 24.02.2063
85.	ООО «Эксперт-М»	«Славкинское» 1,17	Охотхозяйственное соглашение от 18.12.2014 № 16/14	18.12.2014 - 18.12.2063
86.	Военно-охотничье общество Приволжского военного округа межрегиональная спортивная общественная организация	«Смольковское» 30,02	ХХ № 6767	22.12.2006 - 22.12.2031
87.	ООО «Славянский дом»	«Успенское» 31,6	ХХ № 6744	31.03.2006 - 31.03.2031
88.	ОАО «Самарский подшипниковый завод»	«Чекалинское» 16,9	ХХ № 2660	20.07.2004 - 20.07.2029
89.	ЗАО «Самарская Кабельная Компания»	«Черновское» 16,84	ХХ № 2658	08.09.2004 - 08.09.2029
90.	ООО «Виктория»	«Кандабулакское» 16,62	Охотхозяйственное соглашение от 03.11.2012 № 3/12	03.11.2012 - 03.11.2032
<b>Муниципальный район Ставропольский</b>				
91.	ООО «ИНКОМЦЕНТР»	«Винолей» 24,6	ХХ № 6738	19.10.2005 - 19.10.2030
92.	Региональная общественная организация «Общество охотников и рыболовов»	«Зеленовское» 6,69	ХХ № 2668	20.07.2004 - 20.07.2029
93.	Тольяттинская городская общественная организация «Спортивный клуб «Мега-Лада»	«Мусорское» 47,7	ХХ № 6728	02.06.2005 - 02.06.2030
94.	СРОО «Общество охотников и рыболовов № 203»	«Пискалинское» 20,4	ХХ № 6754	13.02.2007 - 13.02.2032

№ п/п	Наименование юридического лица, индивидуального предпринимателя, осуществляющего пользование охотничьими ресурсами	Наименование и площадь охотничьего угодья, тыс. га	Основание пользования охотничьими ресурсами	Срок пользования охотничьими ресурсами
95.	ООО «Альфа-Спектр»	«Рассвет» 3,98	ХХ № 6727	27.04.2005 - 27.04.2030
96.	Региональная общественная организация «Общество охотников и рыболовов»	«Роща» 28,7	ХХ № 6781	30.05.2007 - 30.05.2032
97.	Общественная организация клуб любителей охоты и рыболовства «КОНДОР»	«Сусканский залив» 15,0	ХХ № 6762	28.03.2007 - 28.03.2032
98.	ООО «Ставропольская строительно-эксплуатационная компания»	«Сусканский залив-2» 25,0	ХХ № 6761	21.03.2007 - 21.03.2032
99.	Общественная организация клуб любителей охоты и рыболовства «КОНДОР»	«Ягодинское» 31,2	ХХ № 6763	28.03.2007 - 28.03.2032
100.	ООО «Дубрава-Сервис»	«Федоровские луга» 12,0	АА-63 № 000008	22.06.2009 - 22.06.2034
<b>Муниципальный район Сызранский</b>				
101.	Самарская региональная общественная организация «Сызранское общество охотников и рыболовов»	«Губинское» 50,0	О № 0002380	31.10.2006 - 31.10.2031
102.	Самарская региональная общественная организация «Сызранское общество охотников и рыболовов»	«Раменская лесная дача» 6,83	О № 0002378	31.10.2006 - 31.10.2031
103.	Общественная организация охотников и рыболовов «Вольные стрелки»	«Старорачейское» 55,0	О № 0002377	31.10.2006 - 31.10.2031
104.	Самарская региональная общественная организация «Сызранское общество охотников и рыболовов»	«Сызранское – первый участок» 12,949	Охотхозяйственное соглашение от 22.12.2014 № 18/14	22.12.2014 - 22.12.2039

№ п/п	Наименование юридического лица, индивидуального предпринимателя, осуществляющего пользование охотничьими ресурсами	Наименование и площадь охотничьего угодья, тыс. га	Основание пользования охотничьими ресурсами	Срок пользования охотничьими ресурсами
105.	Самарская региональная общественная организация «Сызранское общество охотников и рыболовов»	«Сызранское – второй участок» 5,66	О № 0002376	31.10.2006 - 31.10.2031
106.	Самарская региональная общественная организация «Сызранское общество охотников и рыболовов»	«Троицкое» 23,138	Охотхозяйственное соглашение от 18.03.2012 № 2/13	18.03.2013 - 18.03.2038
<b>Муниципальный район Хворостянский</b>				
107.	ООО «Охотничье угодье «Гремячка»	«Гремяченское» 15,8	ХХ № 6753	05.10.2006 - 05.10.2031
108.	Самарская областная общественная организация «Самарское областное общество охотников и рыболовов»	«Хворостянское» 30,0	ХХ № 2642	20.07.2004 - 20.07.2029
109.	ООО «Чагринское охотхозяйство»	«Чагринское» 13,3	ХХ № 6736	31.03.2006 - 31.03.2031
<b>Муниципальный район Челно-Вершинский</b>				
110.	ООО «Агава»	«Челно-Вершинское» 50,9	ХХ № 6792	06.12.2007 - 06.12.2032
111.	Самарская региональная общественная организация «Самарское общество охотников и рыболовов»	«Чистовское» 15,62	ХХ № 6737	24.03.2005 - 24.03.2030
112.	ООО «Агава»	«Озерки» 43,0	АА 63 № 000019	19.04.2010 - 19.04.2035
<b>Муниципальный район Шенталинский</b>				
113.	ООО «Эксперт-М»	«Смагинское» 41,691	Охотхозяйственное соглашение от 18.12.2014 № 17/14	18.12.2014 - 18.12.2063
114.	Ассоциация «Клуб охотников «Сотер-К»	«Тархановское» 13,5	ХХ № 6743	31.03.2006 - 31.03.2031

№ п/п	Наименование юридического лица, индивидуального предпринимателя, осуществляющего пользование охотничьими ресурсами	Наименование и площадь охотничьего угодья, тыс. га	Основание пользования охотничьими ресурсами	Срок пользования охотничьим и ресурсами
115.	Ассоциация предприятий безопасности «Сотер»	«Шенталинское» 42,7	ХХ № 6742	31.03.2006 - 31.03.2031
116.	Ассоциация «Клуб охотников «Сотер-Д»	«Новокувакское» 22,0	АА-63 № 000003	09.04.2009 - 09.04.2034
Муниципальный район Шигонский				
117.	Государственное бюджетное учреждение Самарской области «Волжское государственное опытное охотничье хозяйство»	ГБУ СО «ГООХ Волжское» 164,474	Охотхозяйственное соглашение от 02.09.2014 № 9/14	02.09.2014 - 02.09.2063

Изображения электронных треков границ существующих охотничьих угодий приведены в приложении 1 к Схеме размещения, использования и охраны охотничьих угодий на территории Самарской области.

ПРИЛОЖЕНИЕ 2  
к постановлению Губернатора  
Самарской области  
от 21.09.2018 № 144

6.3. Информация о выделении зон, планируемых для создания  
охотничьих угодий Самарской области  
(общедоступных охотничьих угодий, закрепленных охотничьих угодий)

В соответствии со статьей 7 Федерального закона об охоте площадь ОДОУ должна составлять не менее 20% от общей площади охотничьих угодий субъекта Российской Федерации. В настоящее время в области площадь ОДОУ, где граждане могут осуществлять охоту свободно, составляет 1050,7 тыс. га, или 22,6 % от площади всех охотугодий.

В связи с этим на территории Самарской области планируется выделение зон для создания закрепленных охотничьих угодий, разделенных по территориальному признаку на обособленные участки общей площадью 118,329 тыс. га. Выделение зон для создания ОДОУ не планируется, так как их доля в составе всех охотничьих угодий региона превышает установленное законодательством значение.

Муниципальные районы, на существующих участках общедоступных охотничьих угодий которых планируется создание закрепленных охотничьих угодий, приведены в таблице 12.

Таблица 12

Распределение участков, планируемых для создания закрепленных охотничьих угодий, по муниципальным районам Самарской области

№ п/п	Планируемые для создания закрепленных охотничьих угодий участки	Площадь, га
Муниципальный район Безенчукский		
1.	участок 1	2718,42

№ п/п	Планируемые для создания закрепленных охотничьих угодий участки	Площадь, га
<b>Муниципальный район Богатовский</b>		
2.	участок 1	23869
3.	участок 2	9003,18
<b>Муниципальный район Борский</b>		
4.	участок 1	12488,2
5.	участок 2	29064,11
6.	участок 3	433,86
<b>Муниципальный район Волжский</b>		
7.	участок 1	1281,45
8.	участок 2	837,55
9.	участок 3	1856,68
10.	участок 4	4318,82
11.	участок 5	691,36
<b>Муниципальный район Кинельский</b>		
12.	участок 1	212,54
<b>Муниципальный район Кинель-Черкасский</b>		
13.	участок 1	2016,98
14.	участок 2	3211,23
15.	участок 3	3156,37
<b>Муниципальный район Красноармейский</b>		
16.	участок 1	3828,22
<b>Муниципальный район Красноярский</b>		
17.	участок 1	936,6
18.	участок 2	2173,33
19.	участок 3	234,36
20.	участок 4	1221,07
<b>Муниципальный район Приволжский</b>		
21.	участок 1	3220,55
<b>Муниципальный район Сергиевский</b>		
22.	участок 1	2255,82
23.	участок 2	390,94
24.	участок 3	2067,97
25.	участок 4	1362,52
26.	участок 5	2630,4
<b>Муниципальный район Ставропольский</b>		
27.	участок 1	729,71
<b>Муниципальный район Сызранский</b>		
28.	участок 1	426,76
29.	участок 2	37,59

№ п/п	Планируемые для создания закрепленных охотничьих угодий участки	Площадь, га
Муниципальный район Челно-Вершинский		
30.	участок 1	119,72
31.	участок 2	1479,74
32.	участок 3	53,56
	Итого	118328,6

Карта-схема с обозначением зон планируемого создания охотничьих угодий приведена в приложении 3 к Схеме размещения, использования и охраны охотничьих угодий на территории Самарской области.

ПРИЛОЖЕНИЕ 3  
к постановлению Губернатора  
Самарской области  
от 21.09.2018 № 174

6.5. Информация о выделении планируемых зон охраны  
охотничьих ресурсов и зон нагонки и натаски собак охотничьих пород

Зоны охраны охотничьих ресурсов (далее – ЗООР) создаются в соответствии с требованиями статьи 51 Федерального закона об охоте, статьи 24 Закона Самарской области «Об охоте и сохранении охотничьих ресурсов в Самарской области» и являются территориями, обладающими улучшенными условиями для существования охотничьих ресурсов, вследствие чего данные территории характеризуются повышенной численностью охотничьих животных в течение сезона охоты или определенный его период в сравнении с другими участками охотничьих угодий.

В соответствии с постановлением Правительства Самарской области от 03.10.2014 № 620 «Об утверждении Положения о зонах охраны охотничьих ресурсов на территории Самарской области и перечня и описания границ зон охраны охотничьих ресурсов на территории Самарской области» созданы следующие ЗООР:

1) ЗООР на территории ОДОУ муниципального района Большеглушицкий Самарской области: территория площадью 11298 га расположена в юго-восточной части ОДОУ муниципального района Большеглушицкий Самарской области, обладает улучшенными защитными и гнездопригодными условиями, вследствие чего на ней концентрируются копытные животные весь сезон и водоплавающая дичь в периоды весеннего и осеннего пролетов, включает Большеглушицкое водохранилище площадью около 220 га, на котором отмечены поселения бобра, цель

создания – сохранение и рациональное использование охотничьих ресурсов (водоплавающая дичь, копытные, бобр);

2) ЗООР на территории ОДОУ муниципального района Большечерниговский Самарской области: территория площадью 41813 га расположена в восточной части ОДОУ муниципального района Большечерниговский Самарской области, обладает улучшенными защитными условиями, вследствие чего на ней концентрируются копытные животные весь сезон и водоплавающая дичь в периоды весеннего и осеннего пролетов, отмечены поселения барсука и степного сурка, включает особо охраняемую природную территорию – памятник природы регионального значения «Урочище Мулин дол», цель создания – сохранение и рациональное использование охотничьих ресурсов (водоплавающая дичь, копытные, барсук, степной сурок);

3) ЗООР на территории ОДОУ муниципального района Елховский Самарской области: территория площадью 1656 га расположена в юго-восточной части ОДОУ муниципального района Елховский Самарской области, обладает улучшенными кормовыми, защитными и гнездопригодными условиями, вследствие чего на ней концентрируются копытные животные весь сезон, включает тетеревиные тока и поселения барсука, цель создания – сохранение и рациональное использование охотничьих ресурсов (копытные, тетерев, барсук);

4) ЗООР на территории ОДОУ муниципального района Камышлинский Самарской области: территория площадью 1788 га расположена в западной части ОДОУ муниципального района Камышлинский Самарской области, обладает улучшенными защитными и гнездопригодными условиями, вследствие чего на ней концентрируются копытные животные весь сезон, включает участки, на которых отмечены поселения степного сурка, цель создания – сохранение и рациональное использование охотничьих ресурсов (копытные, бобр, степной сурок);

5) ЗООР на территории ОДОУ муниципального района Кинельский Самарской области состоит из трех участков; территория площадью 4260 га расположена в центральной части ОДОУ муниципального района Кинельский Самарской области; обладает улучшенными защитными и гнездопригодными условиями, вследствие чего на ней концентрируются копытные животные весь сезон и водоплавающая дичь в периоды весеннего и осеннего пролетов, включает участки, на которых отмечены поселения бобра, цель создания – сохранение и рациональное использование охотничьих ресурсов (водоплавающая дичь, копытные, бобр).

Кроме уже существующих зон охраны департаментом запланировано создание еще нескольких ЗООР:

1) ЗООР на территории ОДОУ муниципального района Богатовский Самарской области: территория площадью 1898 га расположена в центральной части ОДОУ муниципального района Богатовский Самарской области, обладает улучшенными кормовыми, защитными и гнездопригодными условиями, вследствие чего на ней концентрируются копытные животные весь сезон, включает поселения барсука, цель создания – сохранение и рациональное использование охотничьих ресурсов (копытные, барсук);

2) ЗООР на территории закрепленного охотничьего угодья «Фрунзенское» муниципального района Большеглушицкий Самарской области: территория состоит из трех участков; первый участок площадью 945 га расположен в юго-западной части охотничьего угодья; обладает улучшенными защитными и гнездопригодными условиями, вследствие чего на нем концентрируются копытные животные весь сезон и водоплавающая дичь в периоды весеннего и осеннего пролетов; второй участок площадью 96 га расположен в северо-западной части охотничьего угодья; обладает улучшенными защитными условиями, вследствие чего на нем концентрируются копытные животные весь сезон, включает особо

охраняемую природную территорию – памятник природы регионального значения «Фрунзенско-Каралыкская лесная полоса»; третий участок площадью 208 га расположен в восточной части охотничьего угодья; обладает улучшенными защитными и гнездопригодными условиями, вследствие чего на нем концентрируются копытные животные весь сезон и водоплавающая дичь в периоды весеннего пролета, включает особо охраняемую природную территорию – памятник природы регионального значения «Истоки реки Каралык»; цель создания – сохранение и рациональное использование охотничьих ресурсов (водоплавающая дичь, копытные);

3) ЗООР на территории ОДОУ муниципального района Большеглушицкий Самарской области: территория площадью 7023 га расположена в юго-восточной части ОДОУ муниципального района Большеглушицкий Самарской области, обладает улучшенными защитными и гнездопригодными условиями, вследствие чего на ней концентрируются копытные животные весь сезон и водоплавающая дичь в периоды весеннего и осеннего пролетов, включает участки, на которых отмечены поселения барсука; цель создания – сохранение и рациональное использование охотничьих ресурсов (водоплавающая дичь, копытные, барсук);

4) ЗООР на территории ОДОУ муниципального района Большечерниговский Самарской области: территория площадью 1709 га расположена в северо-западной части ОДОУ муниципального района Большечерниговский Самарской области, обладает улучшенными защитными условиями, вследствие чего на ней концентрируется водоплавающая дичь в периоды весеннего и осеннего пролетов, отмечены поселения барсука; цель создания – сохранение и рациональное использование охотничьих ресурсов (водоплавающая дичь, барсук);

5) ЗООР на территории ОДОУ муниципального района Камышлинский Самарской области: территория площадью 2005 га расположена в западной части ОДОУ муниципального района

Камышлинский Самарской области, обладает улучшенными защитными и гнездопригодными условиями, вследствие чего на ней концентрируются копытные животные весь сезон, включает участки, на которых отмечены поселения степного сурка, цель создания – сохранение и рациональное использование охотничьих ресурсов (копытные, степной сурок);

6) ЗООР на территории закрепленного охотничьего угодья «Кинельское» муниципального района Кинельский Самарской области: территория площадью 1734 га расположена в центральной части охотничьего угодья; обладает улучшенными защитными и гнездопригодными условиями, вследствие чего на ней концентрируются копытные животные весь сезон и водоплавающая дичь в периоды весеннего и осеннего пролетов, включает участки, на которых отмечены поселения бобра, цель создания – сохранение и рациональное использование охотничьих ресурсов (водоплавающая дичь, бобр);

7) ЗООР на территории ОДОУ муниципального района Кинель-Черкасский Самарской области: территория площадью 2411 га расположена в юго-западной и северной частях ОДОУ муниципального района Кинель-Черкасский Самарской области, обладает улучшенными защитными и гнездопригодными условиями, вследствие чего на ней концентрируются копытные животные весь сезон и водоплавающая дичь в периоды весеннего и осеннего пролетов, включает участки рек Кутулук и Большой Кинель площадью около 11 га, на которых отмечены поселения бобра, цель создания – сохранение и рациональное использование охотничьих ресурсов (водоплавающая дичь, копытные, бобр);

8) ЗООР на территории ОДОУ муниципального района Клявлинский Самарской области: территория площадью 3317 га расположена в юго-западной и центральной частях ОДОУ муниципального района Клявлинский Самарской области, обладает улучшенными защитными условиями, вследствие чего на ней концентрируются копытные животные весь сезон, отмечены тетеревиные и глухариный ток, поселения

барсука и степного сурка, цель создания – сохранение и рациональное использование охотничьих ресурсов (копытные, тетерев, глухарь, барсук, степной сурок);

9) ЗООР на территории закрепленного охотничьего угодья «Красноармейское» муниципального района Красноармейский Самарской области: территория площадью 15492 га обладает улучшенными защитными и гнездопригодными условиями, вследствие чего на ней концентрируются копытные животные весь сезон и водоплавающая дичь в периоды весеннего и осеннего пролетов, включает участки, на которых отмечены поселения бобра, барсука, включает особо охраняемые природные территории – памятники природы регионального значения «Урочище Родники» и «Генковская лесополоса кв. 15 – 23», цель создания – сохранение и рациональное использование охотничьих ресурсов (водоплавающая дичь, копытные, бобр, барсук);

10) ЗООР на территории ОДОУ муниципального района Красноармейский Самарской области: территория площадью 1572 га расположена в северо-восточной и юго-западной частях ОДОУ муниципального района Красноармейский Самарской области, обладает улучшенными защитными и гнездопригодными условиями, вследствие чего на ней концентрируются копытные животные весь сезон и водоплавающая дичь в периоды весеннего и осеннего пролетов, цель создания – сохранение и рациональное использование охотничьих ресурсов (водоплавающая дичь, копытные);

11) ЗООР на территории закрепленного охотничьего угодья «Мартышенское» муниципального района Красноярский Самарской области: территория площадью 113 га обладает улучшенными защитными и гнездопригодными условиями, вследствие чего на ней концентрируются копытные животные весь сезон, включает участки, на которых отмечены поселения барсука, цель создания – сохранение и рациональное использование охотничьих ресурсов (копытные, барсук);

12) ЗООР на территории закрепленного охотничьего угодья «Майское» муниципального района Пестравский Самарской области: территория площадью 8197 га обладает улучшенными защитными и гнездопригодными условиями, вследствие чего на ней концентрируются копытные животные весь сезон и водоплавающая дичь в периоды весеннего и осеннего пролетов, включает участки, на которых отмечены поселения бобра, барсука, включает Кирсановское и Михеевское водохранилища общей площадью около 130 га, а также особо охраняемую природную территорию – памятник природы регионального значения «Балка Лозовая», цель создания – сохранение и рациональное использование охотничьих ресурсов (водоплавающая дичь, копытные, бобр, барсук);

13) ЗООР на территории ОДОУ муниципального района Приволжский Самарской области: территория площадью 1068 га расположена в центральной части ОДОУ муниципального района Приволжский Самарской области, обладает улучшенными кормными условиями (только на ней проводится посев сельскохозяйственных культур (подсолнечник, рожь, топинамбур), обладает повышенными защитными и гнездопригодными условиями, вследствие чего на ней концентрируются копытные животные весь сезон и водоплавающая дичь в периоды весеннего и осеннего пролетов, цель создания – сохранение и рациональное использование охотничьих ресурсов (водоплавающая дичь, копытные);

14) ЗООР на территории закрепленного охотничьего угодья «Губинское» муниципального района Сызранский Самарской области: территория площадью 2227 га расположена в центральной части охотничьего угодья, обладает улучшенными защитными и гнездопригодными условиями, вследствие чего на ней концентрируются копытные животные весь сезон и водоплавающая дичь в периоды весеннего и осеннего пролетов, цель создания – сохранение и рациональное использование охотничьих ресурсов (водоплавающая дичь);

15) ЗООР на территории закрепленного охотничьего угодья «Сызранское – первый участок» муниципального района Сызранский Самарской области: территория площадью 2924 га расположена в южной части охотничьего угодья, обладает улучшенными защитными и гнездопригодными условиями, вследствие чего на ней концентрируются копытные животные весь сезон и водоплавающая дичь в периоды весеннего и осеннего пролетов, цель создания – сохранение и рациональное использование охотничьих ресурсов (водоплавающая дичь);

16) ЗООР на территории закрепленного охотничьего угодья «Троицкое» муниципального района Сызранский Самарской области: территория площадью 4196 га расположена в северо-восточной части охотничьего угодья, обладает улучшенными защитными и гнездопригодными условиями, вследствие чего на ней концентрируются копытные животные весь сезон и водоплавающая дичь в периоды весеннего и осеннего пролетов, цель создания – сохранение и рациональное использование охотничьих ресурсов (водоплавающая дичь, копытные);

17) ЗООР на территории ОДОУ муниципального района Сызранский Самарской области: территории площадью 883 га расположена в северо-западной и юго-восточной частях ОДОУ муниципального района Сызранский Самарской области, обладает улучшенными защитными условиями, отмечены поселения сурка и барсука; цель создания – сохранение и рациональное использование охотничьих ресурсов (сурок, барсук);

18) ЗООР на территории ОДОУ муниципального района Хворостянский Самарской области: территория площадью 6526 га расположена в центральной части ОДОУ муниципального района Хворостянский Самарской области, обладает улучшенными защитными и гнездопригодными условиями, вследствие чего на ней концентрируются копытные животные весь сезон и водоплавающая дичь в периоды весеннего

и осеннего пролетов, цель создания – сохранение и рациональное использование охотничьих ресурсов (водоплавающая дичь, копытные);

19) ЗООР на территории ОДОУ муниципального района Шенталинский Самарской области: территория площадью 1833 га расположена в северо-восточной части ОДОУ муниципального района Шенталинский Самарской области, обладает улучшенными кормовыми, защитными и гнездопригодными условиями, вследствие чего на ней концентрируются копытные животные весь сезон, включает в себя участок реки Кондурча площадью около 2 га, на которой отмечены поселения бобра, цель создания – сохранение и рациональное использование охотничьих ресурсов (копытные, бобр).

На территории всех планируемых к созданию ЗООР департаментом планируется введение запретов на:

осуществление любительской и спортивной охоты;

нахождение и передвижение снегоходной техники в зимний период года, за исключением снегоходной техники, необходимой для осуществления охраны и проведения биотехнических мероприятий; выжигание растительности;

натаску и нагонку собак;

хранение и применение ядохимикатов, удобрений, химических реагентов, горюче-смазочных и других материалов, опасных для охотничьих ресурсов и среды их обитания;

уничтожение и (или) повреждение специальных информационных знаков.

Помимо создания ЗООР департаментом также планируется создать на участке ОДОУ муниципального района Волжский Самарской области, расположенном в непосредственной близости от озера Большое Рубежное, а также на участке вблизи поселка Формальный закрепленного охотничьего угодья «Кинельское» муниципального района Кинельский Самарской области, зоны нагонки и натаски собак охотничьих пород, на территории

которых в соответствии с законодательством Российской Федерации будет установлен запрет охоты, за исключением осуществления охоты в целях регулирования численности охотничьих ресурсов и охоты в целях осуществления научно-исследовательской деятельности, образовательной деятельности.

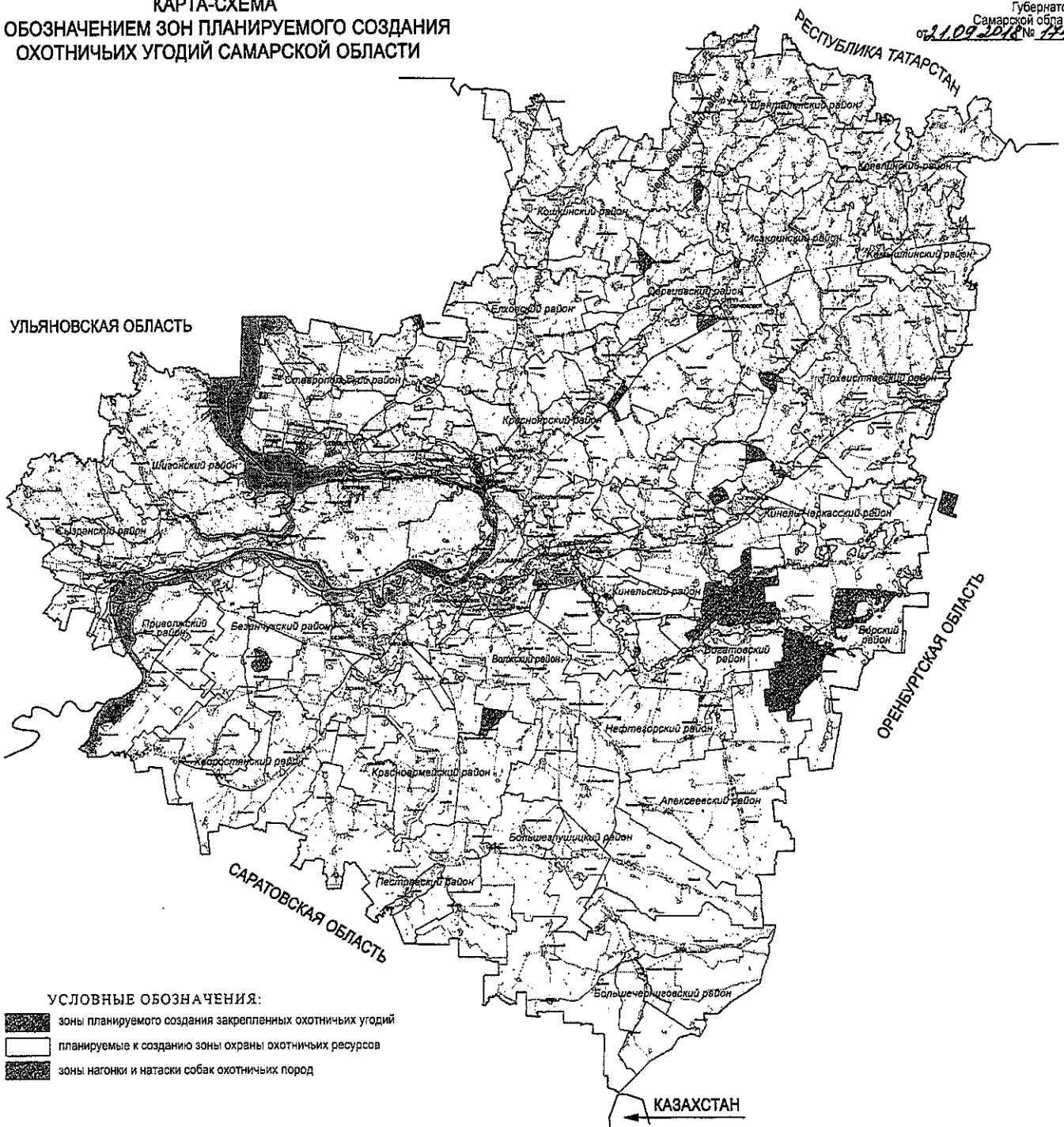
Карта-схема с обозначением существующих и планируемых зон охраны охотничьих ресурсов и зон нагонки и натаски собак приведена в приложении 3 к Схеме размещения, использования и охраны охотничьих угодий на территории Самарской области.








**КАРТА-СХЕМА  
С ОБОЗНАЧЕНИЕМ ЗОН ПЛАНИРУЕМОГО СОЗДАНИЯ  
ОХОТНИЧЬИХ УГОДИЙ САМАРСКОЙ ОБЛАСТИ**

Приложение 6  
к постановлению  
Губернатора  
Самарской области  
от 11.09.2018 № 174



**УСЛОВНЫЕ ОБОЗНАЧЕНИЯ:**

-  зоны планируемого создания закрепленных охотничьих угодий
-  планируемые к созданию зоны охраны охотничьих ресурсов
-  зоны нагонки и натаски собак охотничьих пород