



**ГЛАВНОЕ УПРАВЛЕНИЕ АРХИТЕКТУРЫ И ГРАДОСТРОИТЕЛЬСТВА
РЯЗАНСКОЙ ОБЛАСТИ**

ПО С Т А Н О В Л Е Н И Е

« 09 » апреля 2026 г.

№ 262-п

О внесении изменений в генеральный план муниципального образования –
Лакашинское сельское поселение Спасского муниципального района
Рязанской области

На основании статей 23-25 Градостроительного кодекса Российской Федерации, статьи 2 Закона Рязанской области от 28.12.2018 № 106-ОЗ «О перераспределении отдельных полномочий в области градостроительной деятельности между органами местного самоуправления муниципальных образований Рязанской области и органами государственной власти Рязанской области», с учетом заключения о результатах общественных обсуждений от 30.03.2026 по проекту внесения изменений в генеральный план муниципального образования – Лакашинское сельское поселение Спасского муниципального района Рязанской области, руководствуясь постановлением Правительства Рязанской области от 06.08.2008 № 153 «Об утверждении Положения о главном управлении архитектуры и градостроительства Рязанской области», главное управление архитектуры и градостроительства Рязанской области ПОСТАНОВЛЯЕТ:

1. Внести в генеральный план муниципального образования – Лакашинское сельское поселение Спасского муниципального района Рязанской области, утвержденный постановлением главного управления архитектуры и градостроительства Рязанской области от 30.11.2021 № 557-п «Об утверждении генерального плана муниципального образования – Лакашинское сельское поселение Спасского муниципального района Рязанской области», следующие изменения:

1) пункт 2 положения о территориальном планировании:

а) дополнить новым абзацем шестнадцатым следующего содержания:

«Зона отдыха предназначена для обеспечения правовых условий использования и обустройства земельных участков, на которых расположены объекты сферы отдыха, туризма, спорта, охоты, рыбалки и иной деятельности,

а также в целях организации отдыха и досуга населения»;

б) таблицу перечня функциональных зон дополнить строкой следующего содержания:

« 701010602	Зона отдыха	»
-------------	-------------	---

в) в таблице, определяющей площади функциональных зон:

- цифры «13900,61» заменить цифрами «13896,48»;

- после строки:

« 11	Зона кладбищ	3,94 »
------	--------------	--------

дополнить строкой следующего содержания:

« 12	Зона отдыха	4,13 »
------	-------------	--------

2) в приложении № 1 согласно приложению № 1 к настоящему постановлению;

3) в приложении № 2 согласно приложению № 2 к настоящему постановлению;

4) в приложении № 3 согласно приложению № 3 к настоящему постановлению.

2. Настоящее постановление вступает в силу со дня его официального опубликования.

3. Государственному казенному учреждению Рязанской области «Центр градостроительного развития Рязанской области» обеспечить доступ к изменениям в генеральный план муниципального образования – Лакашинское сельское поселение Спасского муниципального района Рязанской области в федеральной государственной информационной системе территориального планирования и размещение в государственных информационных системах обеспечения градостроительной деятельности в соответствии с требованиями Градостроительного кодекса Российской Федерации.

4. Отделу кадровой работы и делопроизводства обеспечить:

1) государственную регистрацию настоящего постановления в правовом департаменте аппарата Губернатора и Правительства Рязанской области;

2) опубликование настоящего постановления в сетевом издании «Рязанские ведомости» (www.rv-ryazan.ru) и на официальном интернет-портале правовой информации (www.pravo.gov.ru).

5. Отделу информационного обеспечения градостроительной деятельности разместить настоящее постановление на официальном сайте главного управления архитектуры и градостроительства Рязанской области в сети «Интернет».

6. Предложить главе Спасского муниципального округа Рязанской области обеспечить размещение настоящего постановления на официальном сайте муниципального образования в сети «Интернет», публикацию в средствах массовой информации.

7. Контроль за исполнением настоящего постановления возложить

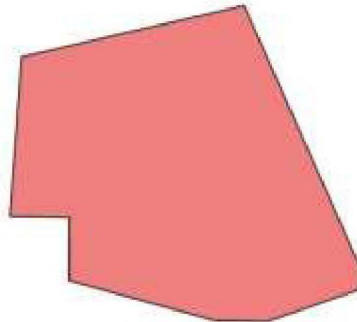
на заместителя начальника главного управления архитектуры
и градостроительства Рязанской области Т.С. Попкову.

Начальник

A handwritten signature in black ink, consisting of several loops and a long horizontal stroke, positioned between the title 'Начальник' and the name 'Р.В. Шашкин'.


Р.В. Шашкин

Внесение изменений в генеральный план
муниципального образования – Лакашинское сельское поселение
Спасского муниципального района Рязанской области в части
отнесения земельного участка с кадастровым номером 62:20:0020101:391
к функциональной зоне «Зона отдыха»
Фрагмент карты планируемого размещения
объектов местного значения
Масштаб 1:5000



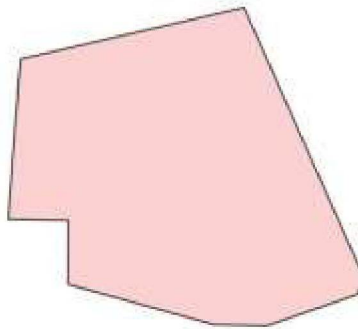
Условные обозначения

Функциональные зоны




Зона отдыха

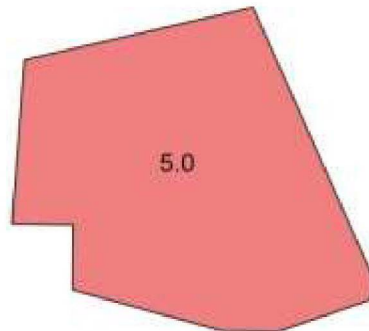
Внесение изменений в генеральный план
муниципального образования – Лакашинское сельское поселение
Спасского муниципального района Рязанской области в части
отнесения земельного участка с кадастровым номером 62:20:0020101:391
к функциональной зоне «Зона отдыха»
Фрагмент карты границ населенных пунктов, входящих в состав поселения
Масштаб 1:5000



Условные обозначения

	Земли по категориям
	Земли особо охраняемых территорий и объектов

Внесение изменений в генеральный план
муниципального образования – Лакашинское сельское поселение
Спасского муниципального района Рязанской области в части
отнесения земельного участка с кадастровым номером 62:20:0020101:391
к функциональной зоне «Зона отдыха»
Фрагмент карты функциональных зон поселения
Масштаб 1:5000



Условные обозначения

Функциональные зоны



Зона отдыха