

**ГЛАВНОЕ УПРАВЛЕНИЕ АРХИТЕКТУРЫ И ГРАДОСТРОИТЕЛЬСТВА  
РЯЗАНСКОЙ ОБЛАСТИ**

**ПО С Т А Н О В Л Е Н И Е**

« 09 » февраля 2026 г.

№ 94-н

О внесении изменений в генеральный план муниципального образования –  
Горловское сельское поселение Скопинского муниципального района  
Рязанской области

На основании статей 23-25 Градостроительного кодекса Российской Федерации, статьи 2 Закона Рязанской области от 28.12.2018 № 106-ОЗ «О перераспределении отдельных полномочий в области градостроительной деятельности между органами местного самоуправления муниципальных образований Рязанской области и органами государственной власти Рязанской области», руководствуясь постановлениями Правительства Рязанской области от 29.12.2025 № 421 «Об установлении случаев подготовки проектов генеральных планов, правил землепользования и застройки, утверждения проектов планировки и межевания территории без проведения общественных обсуждений или публичных слушаний», от 06.08.2008 № 153 «Об утверждении Положения о главном управлении архитектуры и градостроительства Рязанской области», письмами министерства экономического развития Рязанской области от 04.02.2026 № АВ/2-739, № АВ/2-740, № АВ/2-742, приказом главного управления архитектуры и градостроительства Рязанской области от 09.02.2026 № 5-лс «О возложении исполнения обязанностей», главное управление архитектуры и градостроительства Рязанской области ПОСТАНОВЛЯЕТ:

1. Внести в генеральный план муниципального образования – Горловское сельское поселение Скопинского муниципального района Рязанской области, утвержденный постановлением главного управления архитектуры и градостроительства Рязанской области от 23.09.2022 № 535-п «Об утверждении генерального плана муниципального образования – Горловское сельское поселение Скопинского муниципального района Рязанской области» (в редакции постановлений Главархитектуры Рязанской области от 22.05.2024 № 245-п, от 16.06.2025 № 466-п), следующие изменения:

1) в пункте 2.1 положения о территориальном планировании в таблице,

определяющей площади функциональных зон:

- цифры «44263,74» заменить цифрами «44116,14»;

- цифры «208,38» заменить цифрами «355,98»;

2) в приложении № 1 согласно приложению № 1 к настоящему постановлению;

3) в приложении № 3 согласно приложению № 2 к настоящему постановлению.

2. Настоящее постановление вступает в силу со дня его официального опубликования.

3. Государственному казенному учреждению Рязанской области «Центр градостроительного развития Рязанской области» обеспечить доступ к изменениям в генеральный план муниципального образования – Горловское сельское поселение Скопинского муниципального района Рязанской области в федеральной государственной информационной системе территориального планирования и размещение в государственных информационных системах обеспечения градостроительной деятельности в соответствии с требованиями Градостроительного кодекса Российской Федерации.

4. Отделу кадровой работы и делопроизводства обеспечить:

1) государственную регистрацию настоящего постановления в правовом департаменте аппарата Губернатора и Правительства Рязанской области;

2) опубликование настоящего постановления в сетевом издании «Рязанские ведомости» ([www.rv-gyazan.ru](http://www.rv-gyazan.ru)) и на официальном интернет-портале правовой информации ([www.pravo.gov.ru](http://www.pravo.gov.ru)).

5. Отделу информационного обеспечения градостроительной деятельности разместить настоящее постановление на официальном сайте главного управления архитектуры и градостроительства Рязанской области в сети «Интернет».

6. Предложить главе Скопинского муниципального округа Рязанской области обеспечить размещение настоящего постановления на официальном сайте муниципального образования в сети «Интернет», публикацию в средствах массовой информации.

7. Контроль за исполнением настоящего постановления возложить на заместителя начальника главного управления архитектуры и градостроительства Рязанской области Т.С. Попкову.

И.о. начальника



Т.С. Попкова

Внесение изменений в генеральный план муниципального образования - Горловское сельское поселение Скопинского муниципального района Рязанской области  
в части отнесения территории земельного участка с кадастровым номером 62:19:1370102:477, площадью 536072 кв.м,  
земельного участка с кадастровым номером 62:19:1370302:549, площадью 571873 кв.м, земельного участка с кадастровым номером 62:19:1370302:547, площадью 368082 кв.м,  
к функциональной зоне "Производственная зона сельскохозяйственных предприятий"


### Фрагмент карты планируемого размещения объектов местного значения поселения

Масштаб 1:7000

Фрагмент карты планируемого размещения объектов  
местного значения поселения, в части отнесения земельного  
участка с кадастровым номером 62:19:1370302:547  
к функциональной зоне "Производственная зона  
сельскохозяйственных предприятий"

Фрагмент карты планируемого размещения объектов  
местного значения поселения, в части отнесения земельного  
участка с кадастровым номером 62:19:1370302:549  
к функциональной зоне "Производственная зона  
сельскохозяйственных предприятий"

Фрагмент карты планируемого размещения объектов  
местного значения поселения, в части отнесения земельного  
участка с кадастровым номером 62:19:1370102:477  
к функциональной зоне "Производственная зона  
сельскохозяйственных предприятий"



### УСЛОВНЫЕ ОБОЗНАЧЕНИЯ

#### Функциональные зоны

Сущ.



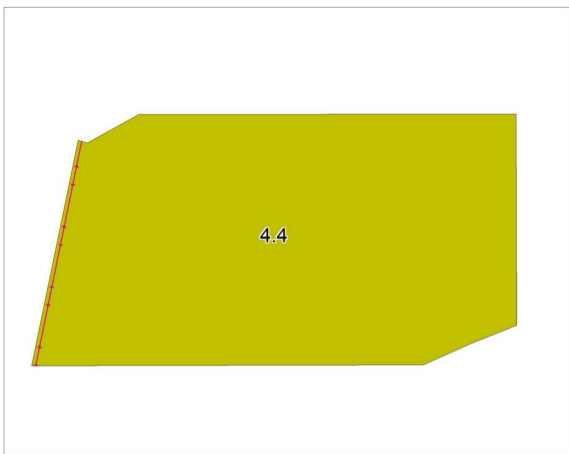
Производственная зона сельскохозяйственных предприятий

Внесение изменений в генеральный план муниципального образования - Горловское сельское поселение Скопинского муниципального района Рязанской области  
в части отнесения территории земельного участка с кадастровым номером 62:19:1370102:477, площадью 536072 кв.м,  
земельного участка с кадастровым номером 62:19:1370302:549, площадью 571873 кв.м, земельного участка с кадастровым номером 62:19:1370302:547, площадью 368082 кв.м,  
к функциональной зоне "Производственная зона сельскохозяйственных предприятий"

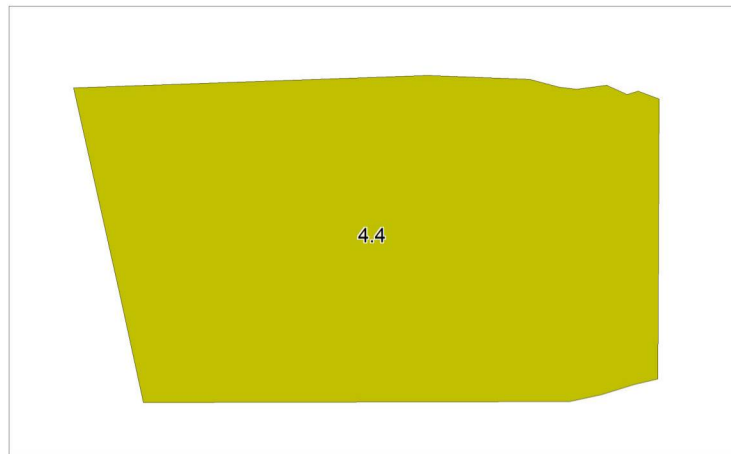
### Фрагмент карты функциональных зон поселения

Масштаб 1:7000

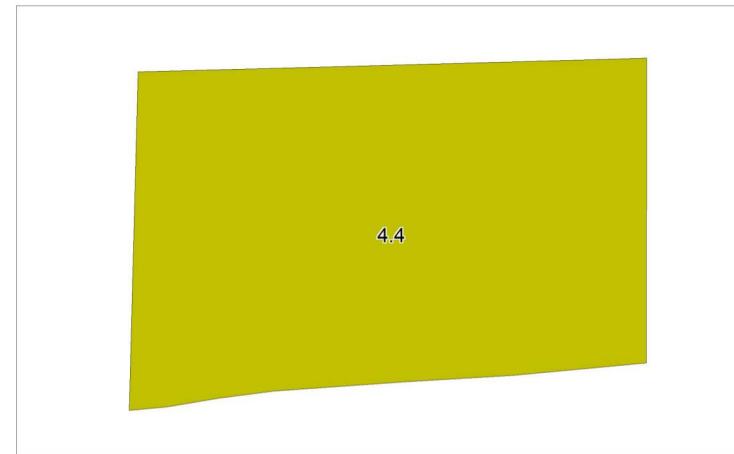
Фрагмент карты функциональных зон поселения,  
в части отнесения земельного участка  
с кадастровым номером 62:19:1370302:547  
к функциональной зоне "Производственная зона  
сельскохозяйственных предприятий"



Фрагмент карты функциональных зон поселения,  
в части отнесения земельного участка  
с кадастровым номером 62:19:1370302:549  
к функциональной зоне "Производственная зона  
сельскохозяйственных предприятий"



Фрагмент карты функциональных зон поселения,  
в части отнесения земельного участка  
с кадастровым номером 62:19:1370102:477  
к функциональной зоне "Производственная зона  
сельскохозяйственных предприятий"



### УСЛОВНЫЕ ОБОЗНАЧЕНИЯ

Сущ.	<b>Функциональные зоны</b>
4.4	Производственная зона сельскохозяйственных предприятий
	<b>Линии электропередачи (ЛЭП)</b>
	Линии электропередачи 10 кВ