



Государственная регистрация:

дата: 09.02.2026 № 122

## ГЛАВНОЕ УПРАВЛЕНИЕ АРХИТЕКТУРЫ И ГРАДОСТРОИТЕЛЬСТВА РЯЗАНСКОЙ ОБЛАСТИ

### ПОСТАНОВЛЕНИЕ

«06» февраля 2026 г.

№ 84-п

О внесении изменений в генеральный план муниципального образования –  
Исадское сельское поселение Спасского муниципального района  
Рязанской области

На основании статей 23-25 Градостроительного кодекса Российской Федерации, статьи 2 Закона Рязанской области от 28.12.2018 № 106-ОЗ «О перераспределении отдельных полномочий в области градостроительной деятельности между органами местного самоуправления муниципальных образований Рязанской области и органами государственной власти Рязанской области», с учетом заключения о результатах общественных обсуждений от 02.02.2026 по проекту внесения изменений в генеральный план муниципального образования – Исадское сельское поселение Спасского муниципального района Рязанской области, руководствуясь постановлением Правительства Рязанской области от 06.08.2008 № 153 «Об утверждении Положения о главном управлении архитектуры и градостроительства Рязанской области», главное управление архитектуры и градостроительства Рязанской области ПОСТАНОВЛЯЕТ:

1. Внести в генеральный план муниципального образования – Исадское сельское поселение Спасского муниципального района Рязанской области, утвержденный постановлением администрации муниципального образования – Спасский муниципальный район Рязанской области от 04.07.2018 № 661 «Об утверждении Генерального плана муниципального образования – Исадское сельское поселение Спасского муниципального района Рязанской области» (в редакции постановления Главархитектуры Рязанской области от 18.12.2025 № 1162-п), следующие изменения:

1) в пункте 4.1 положения о территориальном планировании:  
а) дополнить новым абзацем сорок первым следующего содержания:

«- зона отдыха.»;

б) дополнить абзацами следующего содержания:

«Зона отдыха.

Зона предназначена для создания объектов туризма, отдыха, физкультурно-оздоровительной и спортивной деятельности, проведения

организованной рекреации территории, организации эколого-просветительской деятельности.»;

2) в таблице пункта 4.6:

а) цифры «3329,737» заменить цифрами «3328,302»;

б) дополнить строкой следующего содержания:

« 5	Земли особо охраняемых территорий и объектов	га	-	1,435 »
-----	--	----	---	---------

3) в карту «Карта границ населенных пунктов. Карта границ территорий и земель» согласно приложению № 1 к настоящему постановлению;

4) в карту «Карта функционального зонирования территории» согласно приложению № 2 к настоящему постановлению;

5) в карту «Карта планируемого размещения объектов капитального строительства федерального и местного значения» согласно приложению № 3 к настоящему постановлению.

2. Настоящее постановление вступает в силу со дня его официального опубликования.

3. Государственному казенному учреждению Рязанской области «Центр градостроительного развития Рязанской области» обеспечить доступ к изменениям в генеральный план муниципального образования – Исадское сельское поселение Спасского муниципального района Рязанской области в федеральной государственной информационной системе территориального планирования и размещение в государственных информационных системах обеспечения градостроительной деятельности в соответствии с требованиями Градостроительного кодекса Российской Федерации.

4. Отделу кадровой работы и делопроизводства обеспечить:

1) государственную регистрацию настоящего постановления в правовом департаменте аппарата Губернатора и Правительства Рязанской области;


2) опубликование настоящего постановления в сетевом издании «Рязанские ведомости» ([www.rv-gyazan.ru](http://www.rv-gyazan.ru)) и на официальном интернет-портале правовой информации ([www.pravo.gov.ru](http://www.pravo.gov.ru)).

5. Отделу информационного обеспечения градостроительной деятельности разместить настоящее постановление на официальном сайте главного управления архитектуры и градостроительства Рязанской области в сети «Интернет».

6. Предложить главе Спасского муниципального округа Рязанской области обеспечить размещение настоящего постановления на официальном сайте муниципального образования в сети «Интернет», публикацию в средствах массовой информации.

7. Контроль за исполнением настоящего постановления возложить на заместителя начальника главного управления архитектуры и градостроительства Рязанской области Т.С. Попкову.

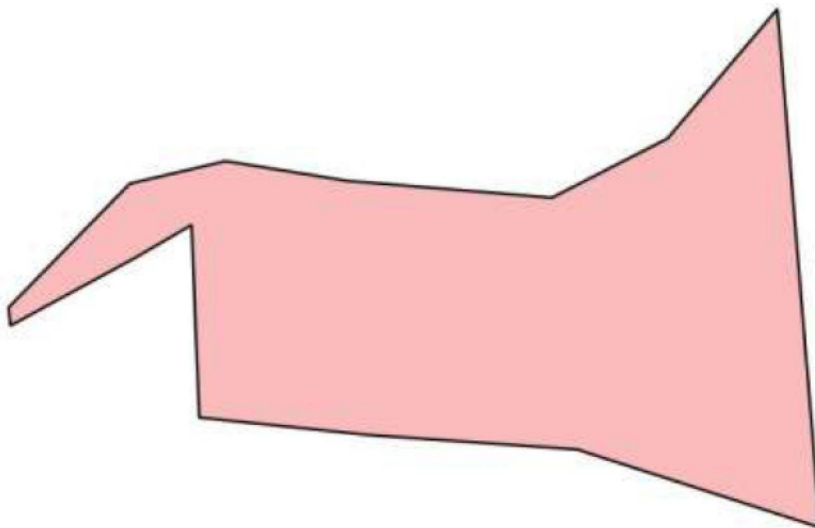
Начальник



Р.В. Шашкин

Внесение изменений в генеральный план муниципального образования - Исадское сельское поселение Спасского муниципального района Рязанской области в части отнесения земельного участка с кадастровым номером 62:20:0040103:873 к функциональной зоне «Зона отдыха»

Фрагмент карты границ населенных пунктов,  
карты границ территорий и земель  
Масштаб 1:2000

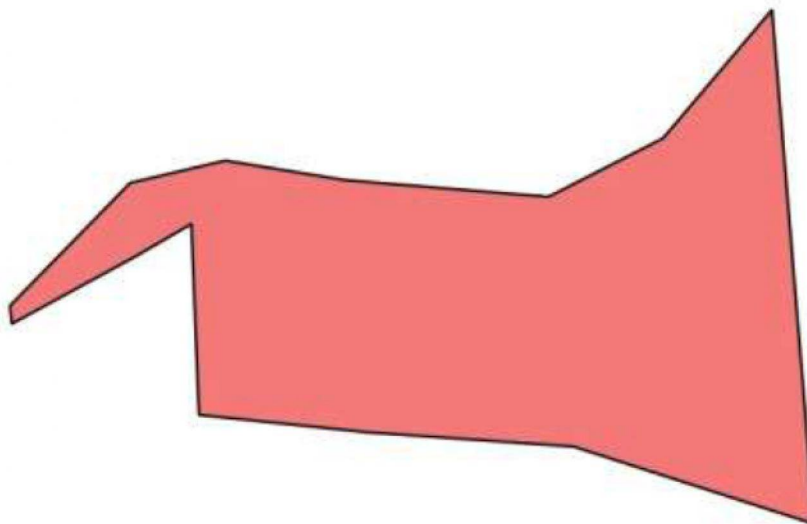


Условные обозначения

- сущ.
- |   |  |
|---|--|
|   | Земли по категориям                          |
|  | Земли особо охраняемых территорий и объектов |

Внесение изменений в генеральный план муниципального  
образования - Исадское сельское поселение Спасского  
муниципального района Рязанской области в части отнесения  
земельного участка с кадастровым номером 62:20:0040103:873  
к функциональной зоне «Зона отдыха»

Фрагмент карты функционального зонирования территории  
Масштаб 1:2000

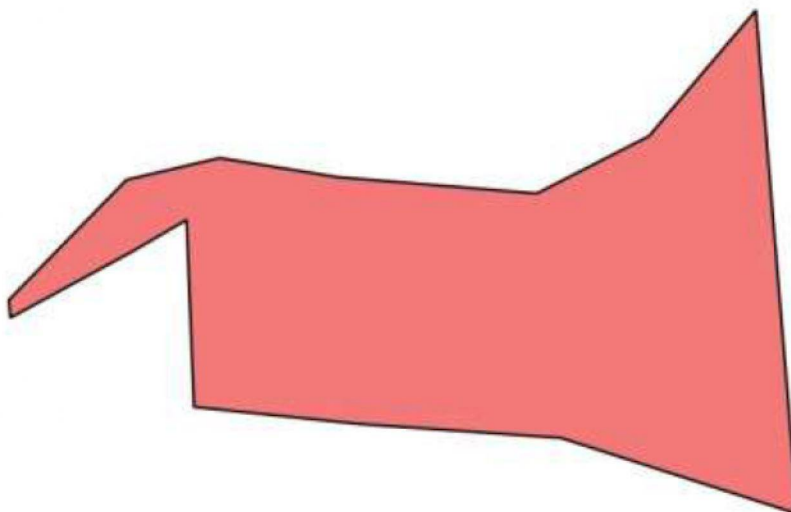


Условные обозначения


- сущ.  
Функциональные зоны
- |   |             |
|---|-------------|
|  | Зона отдыха |
|---|-------------|

Внесение изменений в генеральный план муниципального  
образования - Исадское сельское поселение Спасского  
муниципального района Рязанской области в части отнесения  
земельного участка с кадастровым номером 62:20:0040103:873  
к функциональной зоне «Зона отдыха»

Фрагмент карты планируемого размещения объектов  
капитального строительства федерального и местного значения  
Масштаб 1:2000



Условные обозначения

- сущ.
- Функциональные зоны
-  Зона отдыха