



ГЛАВНОЕ УПРАВЛЕНИЕ АРХИТЕКТУРЫ И ГРАДОСТРОИТЕЛЬСТВА РЯЗАНСКОЙ ОБЛАСТИ

ПОСТАНОВЛЕНИЕ

«19» января 2026 г.

№ 14-н

О внесении изменений в правила землепользования и застройки муниципального образования – Тюшевское сельское поселение Рязанского муниципального района Рязанской области

На основании статей 32, 33 Градостроительного кодекса Российской Федерации, статьи 2 Закона Рязанской области от 28.12.2018 № 106-ОЗ «О перераспределении отдельных полномочий в области градостроительной деятельности между органами местного самоуправления муниципальных образований Рязанской области и органами государственной власти Рязанской области», с учетом заключения о результатах общественных обсуждений от 22.12.2025 по проекту внесения изменений в правила землепользования и застройки муниципального образования – Тюшевское сельское поселение Рязанского муниципального района Рязанской области, руководствуясь постановлением Правительства Рязанской области от 06.08.2008 № 153 «Об утверждении Положения о главном управлении архитектуры и градостроительства Рязанской области», главное управление архитектуры и градостроительства Рязанской области ПОСТАНОВЛЯЕТ:

1. Внести в правила землепользования и застройки муниципального образования – Тюшевское сельское поселение Рязанского муниципального района Рязанской области, утвержденные постановлением главного управления архитектуры и градостроительства Рязанской области от 23.06.2021 № 245-п «Об утверждении правил землепользования и застройки муниципального образования – Тюшевское сельское поселение Рязанского муниципального района Рязанской области» (в редакции постановлений Главархитектуры Рязанской области от 27.09.2022 № 546-п, от 20.04.2023 № 177-п, от 16.02.2024 № 57-п, от 21.06.2024 № 291-п, от 28.06.2024 № 318-п, от 29.10.2024 № 615-п, от 22.11.2024 № 678-п, от 13.12.2024 № 734-п, от 31.01.2025 № 89-п, от 24.02.2025 № 135-п, от 11.03.2025 № 167-п, от 27.03.2025 № 226-п, от 14.04.2025 № 281-п, от 14.05.2025 № 361-п, от 04.06.2025 № 435-п,

от 04.12.2025 № 1064-п), следующее изменение:

в приложении № 1 согласно приложению № 1 к настоящему постановлению.

2. Графическое описание местоположения границ территориальной зоны «3.1 Производственная зона» изложить согласно приложению № 2 к настоящему постановлению.

3. Графическое описание местоположения границ территориальной зоны «4.4. Производственная зона сельскохозяйственных предприятий» изложить согласно приложению № 3 к настоящему постановлению.

4. Настоящее постановление вступает в силу со дня его официального опубликования.

5. Государственному казенному учреждению Рязанской области «Центр градостроительного развития Рязанской области»:

1) обеспечить доступ к изменениям в правила землепользования и застройки муниципального образования – Тюшевское сельское поселение Рязанского муниципального района Рязанской области в федеральной государственной информационной системе территориального планирования и размещение в государственных информационных системах обеспечения градостроительной деятельности в соответствии с требованиями Градостроительного кодекса Российской Федерации;

2) подготовить, заверить усиленной квалифицированной электронной подписью и направить в территориальный орган федерального органа исполнительной власти, уполномоченный Правительством Российской Федерации на осуществление государственного кадастрового учета, государственной регистрации прав, ведение Единого государственного реестра недвижимости, сведения о границах территориальных зон для внесения в Единый государственный реестр недвижимости в соответствии с Федеральным законом от 13.07.2015 № 218-ФЗ «О государственной регистрации недвижимости».

6. Отделу кадровой работы и делопроизводства обеспечить:

1) государственную регистрацию настоящего постановления в правовом департаменте аппарата Губернатора и Правительства Рязанской области;


2) опубликование настоящего постановления в сетевом издании «Рязанские ведомости» (www.rv-ryazan.ru) и на официальном интернет-портале правовой информации (www.pravo.gov.ru).

7. Отделу информационного обеспечения градостроительной деятельности разместить настоящее постановление на официальном сайте главного управления архитектуры и градостроительства Рязанской области в сети «Интернет».

8. Предложить главе Рязанского муниципального округа Рязанской области обеспечить размещение настоящего постановления на официальном сайте муниципального образования в сети «Интернет», публикацию в средствах массовой информации.

9. Контроль за исполнением настоящего постановления возложить на заместителя начальника главного управления архитектуры и градостроительства Рязанской области Т.С. Попкову.

Начальник

A handwritten signature in black ink, consisting of several loops and a wavy line, positioned over the text of the document.

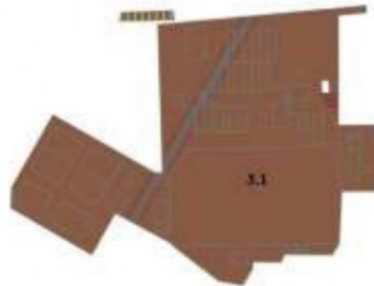
Р.В. Шашкин

**ВНЕСЕНИЕ ИЗМЕНЕНИЙ В ПРАВИЛА ЗЕМЛЕПОЛЬЗОВАНИЯ
И ЗАСТРОЙКИ МУНИЦИПАЛЬНОГО ОБРАЗОВАНИЯ - ТЮШЕВСКОЕ СЕЛЬСКОЕ
ПОСЕЛЕНИЕ РЯЗАНСКОГО МУНИЦИПАЛЬНОГО РАЙОНА РЯЗАНСКОЙ ОБЛАСТИ**





в части изменения территориального зонирования земельных участков с кадастровыми номерами

62:15:0010303:24, 62:15:0010303:16, 62:15:0010303:17, 62:15:0010303:65, 62:15:0010303:66,
62:15:0010303:67, 62:15:0010303:69, 62:15:0010303:14, 62:15:0010303:27, 62:15:0010303:68,
62:15:0010303:29, 62:15:0010303:25, 62:15:0010303:85, 62:15:0010303:31, 62:15:0010303:30,
62:15:0010303:26, 62:15:0010303:43, 62:15:0010303:90, 62:15:0010303:86, 62:15:0010303:44,
62:15:0010303:89, 62:15:0010303:87, 62:15:0010303:91, 62:15:0010303:88, 62:15:0010303:18,
62:15:0010303:12, 62:15:0010303:13, 62:15:0010303:92, 62:15:0010303:28, 62:15:0010303:15,
62:15:0010303:23, 62:15:0010303:71, 62:15:0010303:64, 62:15:0010303:45,
62:15:0010303:616, 62:15:0010303:399, 62:15:0010303:70, 62:15:0010303:33, 62:15:0010303:49,
62:15:0010303:34, 62:15:0010303:617, 62:15:0010303:50, 62:15:0010303:79, 62:15:0010303:95,
62:15:0010303:52, 62:15:0010303:56, 62:15:0010303:36, 62:15:0010303:38, 62:15:0010303:78,
62:15:0010303:57, 62:15:0010303:39, 62:15:0010303 :48, 62:15:0010303:53, 62:15:0010303:54,
62:15:0010303:51, 62:15:0010303:47, 62:15:0010303:97, 62:15:0010303:96, 62:15:0010303:100,
62:15:0010303:55, 62:15:0010301:1 с зоны «Производственная зона сельскохозяйственных
предприятий (4.4)» на зону «Производственная зона (3.1)»

**Фрагмент карты градостроительного зонирования
М 1:20000**



Условные обозначения

Территориальные зоны	
	3.1 Производственная зона
Линии электропередачи (ЛЭП)	
	Линии электропередачи 110 кВ
	Линии электропередачи 10 кВ
Охранная зона инженерных коммуникаций	
	Охранная зона объектов электросетевого хозяйства (вдоль линий электропередачи, вокруг подстанций)
Шумовые зоны	
	Шумовая зона аэродрома Дягилево

ГРАФИЧЕСКОЕ ОПИСАНИЕ
местоположения границ населенных пунктов, территориальных
зон, особо охраняемых природных территорий, зон с особыми
условиями использования территории
3.1 Производственная зона

(наименование объекта, местоположение границ которого описано (далее - объект))

Раздел 1

Сведения об объекте

№ п/п	Характеристики объекта	Описание характеристик
1	2	3
1	Местоположение объекта	Рязанская область, Рязанский муниципальный район, сельское поселение Тюшевское.
2	Площадь объекта ± величина погрешности определения площади (Р ± ΔР)	9 017 041 ± 2 477 м ²
3	Иные характеристики объекта	Вид объекта реестра границ: Территориальная зона Реестровый номер: 62:15-7.79

Раздел 3

Сведения о местоположении измененных (уточненных) границ объекта

1. Система координат МСК-62, зона 1							
2. Сведения о характерных точках границ объекта							
Обозначение характерных точек границы	Существующие координаты, м		Измененные (уточненные) координаты, м		Метод определения координат характерной точки	Средняя квадратическая погрешность положения характерной точки (M _t), м	Описание обозначения точки на местности (при наличии)
	X	Y	X	Y			
1	2	3	4	5	6	7	8
62:15-7.79(1)							
1	451 621,17	1 319 266,98	451 621,17	1 319 266,98	Картометрически й метод	2,50	—
2	451 612,08	1 319 298,53	451 612,08	1 319 298,53	Картометрически й метод	2,50	—
3	451 568,79	1 319 329,35	451 568,79	1 319 329,35	Картометрически й метод	2,50	—
4	451 526,15	1 319 369,05	451 526,15	1 319 369,05	Картометрически й метод	2,50	—
5	451 510,87	1 319 431,84	451 510,87	1 319 431,84	Картометрически й метод	2,50	—
6	451 497,94	1 319 464,38	451 497,94	1 319 464,38	Картометрически й метод	2,50	—
7	451 430,05	1 319 546,60	451 430,05	1 319 546,60	Картометрически й метод	2,50	—
8	451 369,60	1 319 619,81	451 369,60	1 319 619,81	Картометрически й метод	2,50	—
9	451 306,22	1 319 696,29	451 306,22	1 319 696,29	Картометрически й метод	2,50	—
10	451 301,71	1 319 700,57	451 301,71	1 319 700,57	Картометрически й метод	2,50	—
11	451 072,23	1 319 918,35	451 072,23	1 319 918,35	Картометрически й метод	2,50	—
12	450 947,50	1 320 042,96	450 947,50	1 320 042,96	Картометрически й метод	2,50	—
13	450 939,09	1 320 051,09	450 939,09	1 320 051,09	Картометрически й метод	2,50	—
14	450 832,33	1 320 165,97	450 832,33	1 320 165,97	Картометрически й метод	2,50	—
15	450 809,98	1 320 192,74	450 809,98	1 320 192,74	Картометрически й метод	2,50	—
16	450 837,22	1 320 220,15	450 837,22	1 320 220,15	Картометрически й метод	2,50	—
17	450 867,13	1 320 258,63	450 867,13	1 320 258,63	Картометрически й метод	2,50	—
18	450 860,33	1 320 294,73	450 860,33	1 320 294,73	Картометрически й метод	2,50	—
19	450 753,28	1 320 439,48	450 753,28	1 320 439,48	Картометрически й метод	2,50	—
20	450 663,67	1 320 585,69	450 663,67	1 320 585,69	Картометрически й метод	2,50	—
21	450 572,41	1 320 734,59	450 572,41	1 320 734,59	Картометрически й метод	2,50	—
22	450 507,19	1 320 802,22	450 507,19	1 320 802,22	Картометрически й метод	2,50	—
23	450 528,48	1 320 822,22	450 528,48	1 320 822,22	Картометрически й метод	2,50	—
24	450 506,41	1 320 845,85	450 506,41	1 320 845,85	Картометрически й метод	2,50	—

Раздел 3

Сведения о местоположении измененных (уточненных) границ объекта

1	2	3	4	5	6	7	8
25	450 462,02	1 320 897,30	450 462,02	1 320 897,30	Картометрический метод	2,50	—
26	450 294,70	1 321 086,71	450 294,70	1 321 086,71	Картометрический метод	2,50	—
27	450 234,60	1 321 131,26	450 234,60	1 321 131,26	Картометрический метод	2,50	—
28	450 168,09	1 321 164,30	450 168,09	1 321 164,30	Картометрический метод	2,50	—
29	450 174,35	1 321 209,65	450 174,35	1 321 209,65	Картометрический метод	2,50	—
30	450 140,86	1 321 242,10	450 140,86	1 321 242,10	Картометрический метод	2,50	—
31	450 075,08	1 321 292,40	450 075,08	1 321 292,40	Картометрический метод	2,50	—
32	449 737,88	1 321 662,01	449 737,88	1 321 662,01	Картометрический метод	2,50	—
33	449 476,53	1 321 922,71	449 476,53	1 321 922,71	Картометрический метод	2,50	—
34	449 357,17	1 322 028,00	449 357,17	1 322 028,00	Картометрический метод	2,50	—
35	449 339,64	1 322 039,99	449 339,64	1 322 039,99	Картометрический метод	2,50	—
36	449 319,69	1 322 025,09	449 319,69	1 322 025,09	Картометрический метод	2,50	—
37	449 299,74	1 322 010,19	449 299,74	1 322 010,19	Картометрический метод	2,50	—
38	449 279,78	1 321 995,29	449 279,78	1 321 995,29	Картометрический метод	2,50	—
39	449 259,83	1 321 980,39	449 259,83	1 321 980,39	Картометрический метод	2,50	—
40	449 239,88	1 321 965,49	449 239,88	1 321 965,49	Картометрический метод	2,50	—
41	449 219,93	1 321 950,59	449 219,93	1 321 950,59	Картометрический метод	2,50	—
42	449 199,98	1 321 935,69	449 199,98	1 321 935,69	Картометрический метод	2,50	—
43	449 198,17	1 321 934,32	449 198,17	1 321 934,32	Картометрический метод	2,50	—
44	449 053,95	1 322 166,20	449 053,95	1 322 166,20	Картометрический метод	2,50	—
45	448 823,63	1 322 536,53	448 823,63	1 322 536,53	Картометрический метод	2,50	—
46	448 832,48	1 322 547,01	448 832,48	1 322 547,01	Картометрический метод	2,50	—
47	448 551,91	1 322 703,07	448 551,91	1 322 703,07	Картометрический метод	2,50	—
48	448 520,05	1 322 720,79	448 520,05	1 322 720,79	Картометрический метод	2,50	—
49	448 509,22	1 322 714,50	448 509,22	1 322 714,50	Картометрический метод	2,50	—
50	448 152,53	1 322 507,30	448 152,53	1 322 507,30	Картометрический метод	2,50	—
51	447 788,37	1 322 304,35	447 788,37	1 322 304,35	Картометрический метод	2,50	—
52	447 933,63	1 322 043,69	447 933,63	1 322 043,69	Картометрический метод	2,50	—
53	447 956,48	1 322 002,70	447 956,48	1 322 002,70	Картометрический метод	2,50	—

Раздел 3

Сведения о местоположении измененных (уточненных) границ объекта

1	2	3	4	5	6	7	8
54	447 956,70	1 322 002,79	447 956,70	1 322 002,79	Картометрический метод	2,50	—
55	447 959,58	1 322 003,99	447 959,58	1 322 003,99	Картометрический метод	2,50	—
56	448 053,29	1 321 830,08	448 053,29	1 321 830,08	Картометрический метод	2,50	—
57	448 077,18	1 321 790,36	448 077,18	1 321 790,36	Картометрический метод	2,50	—
58	448 107,54	1 321 737,85	448 107,54	1 321 737,85	Картометрический метод	2,50	—
59	448 109,23	1 321 738,88	448 109,23	1 321 738,88	Картометрический метод	2,50	—
60	448 116,08	1 321 744,72	448 116,08	1 321 744,72	Картометрический метод	2,50	—
61	448 162,64	1 321 771,94	448 162,64	1 321 771,94	Картометрический метод	2,50	—
62	448 165,24	1 321 767,50	448 165,24	1 321 767,50	Картометрический метод	2,50	—
63	448 189,72	1 321 724,63	448 189,72	1 321 724,63	Картометрический метод	2,50	—
64	448 146,93	1 321 698,90	448 146,93	1 321 698,90	Картометрический метод	2,50	—
65	448 154,62	1 321 685,40	448 154,62	1 321 685,40	Картометрический метод	2,50	—
66	448 157,68	1 321 680,01	448 157,68	1 321 680,01	Картометрический метод	2,50	—
67	448 175,75	1 321 648,21	448 175,75	1 321 648,21	Картометрический метод	2,50	—
68	448 187,76	1 321 627,08	448 187,76	1 321 627,08	Картометрический метод	2,50	—
69	448 201,05	1 321 603,68	448 201,05	1 321 603,68	Картометрический метод	2,50	—
70	448 245,52	1 321 525,42	448 245,52	1 321 525,42	Картометрический метод	2,50	—
71	448 301,21	1 321 558,38	448 301,21	1 321 558,38	Картометрический метод	2,50	—
72	448 338,98	1 321 490,46	448 338,98	1 321 490,46	Картометрический метод	2,50	—
73	448 466,97	1 321 566,26	448 466,97	1 321 566,26	Картометрический метод	2,50	—
74	448 624,82	1 321 281,64	448 624,82	1 321 281,64	Картометрический метод	2,50	—
75	448 439,68	1 321 174,82	448 439,68	1 321 174,82	Картометрический метод	2,50	—
76	448 427,32	1 321 201,03	448 427,32	1 321 201,03	Картометрический метод	2,50	—
77	448 363,40	1 321 309,26	448 363,40	1 321 309,26	Картометрический метод	2,50	—
78	448 355,00	1 321 323,42	448 355,00	1 321 323,42	Картометрический метод	2,50	—
79	448 338,13	1 321 315,30	448 338,13	1 321 315,30	Картометрический метод	2,50	—
80	448 486,67	1 321 051,72	448 486,67	1 321 051,72	Картометрический метод	2,50	—
81	448 502,84	1 321 059,28	448 502,84	1 321 059,28	Картометрический метод	2,50	—
82	448 544,30	1 320 985,74	448 544,30	1 320 985,74	Картометрический метод	2,50	—

Раздел 3

Сведения о местоположении измененных (уточненных) границ объекта

1	2	3	4	5	6	7	8
83	448 593,66	1 320 898,18	448 593,66	1 320 898,18	Картометрический метод	2,50	—
84	448 604,40	1 320 879,14	448 604,40	1 320 879,14	Картометрический метод	2,50	—
85	448 634,45	1 320 825,85	448 634,45	1 320 825,85	Картометрический метод	2,50	—
86	448 655,18	1 320 789,07	448 655,18	1 320 789,07	Картометрический метод	2,50	—
87	448 640,73	1 320 781,12	448 640,73	1 320 781,12	Картометрический метод	2,50	—
88	448 649,79	1 320 768,92	448 649,79	1 320 768,92	Картометрический метод	2,50	—
89	448 662,31	1 320 776,22	448 662,31	1 320 776,22	Картометрический метод	2,50	—
90	448 692,53	1 320 724,38	448 692,53	1 320 724,38	Картометрический метод	2,50	—
91	448 697,28	1 320 727,15	448 697,28	1 320 727,15	Картометрический метод	2,50	—
92	448 747,64	1 320 640,74	448 747,64	1 320 640,74	Картометрический метод	2,50	—
93	448 788,90	1 320 569,05	448 788,90	1 320 569,05	Картометрический метод	2,50	—
94	448 843,73	1 320 474,60	448 843,73	1 320 474,60	Картометрический метод	2,50	—
95	448 898,95	1 320 378,52	448 898,95	1 320 378,52	Картометрический метод	2,50	—
96	448 954,76	1 320 284,36	448 954,76	1 320 284,36	Картометрический метод	2,50	—
97	449 008,39	1 320 188,82	449 008,39	1 320 188,82	Картометрический метод	2,50	—
98	449 118,14	1 320 000,32	449 118,14	1 320 000,32	Картометрический метод	2,50	—
99	449 143,96	1 319 958,07	449 143,96	1 319 958,07	Картометрический метод	2,50	—
100	449 172,59	1 319 909,48	449 172,59	1 319 909,48	Картометрический метод	2,50	—
101	449 188,17	1 319 887,18	449 188,17	1 319 887,18	Картометрический метод	2,50	—
102	449 221,67	1 319 841,38	449 221,67	1 319 841,38	Картометрический метод	2,50	—
103	449 269,72	1 319 781,89	449 269,72	1 319 781,89	Картометрический метод	2,50	—
104	449 412,43	1 319 610,13	449 412,43	1 319 610,13	Картометрический метод	2,50	—
105	449 407,05	1 319 606,03	449 407,05	1 319 606,03	Картометрический метод	2,50	—
106	449 812,04	1 319 131,81	449 812,04	1 319 131,81	Картометрический метод	2,50	—
107	449 891,08	1 319 211,73	449 891,08	1 319 211,73	Картометрический метод	2,50	—
108	449 938,05	1 319 259,22	449 938,05	1 319 259,22	Картометрический метод	2,50	—
109	450 205,57	1 319 531,19	450 205,57	1 319 531,19	Картометрический метод	2,50	—
110	450 228,19	1 319 521,73	450 228,19	1 319 521,73	Картометрический метод	2,50	—
111	450 281,80	1 319 453,09	450 281,80	1 319 453,09	Картометрический метод	2,50	—

Раздел 3

Сведения о местоположении измененных (уточненных) границ объекта

1	2	3	4	5	6	7	8
112	450 569,30	1 319 158,64	450 569,30	1 319 158,64	Картометрический метод	2,50	—
113	450 645,79	1 319 080,30	450 645,79	1 319 080,30	Картометрический метод	2,50	—
114	450 708,84	1 319 012,80	450 708,84	1 319 012,80	Картометрический метод	2,50	—
115	450 820,46	1 318 893,30	450 820,46	1 318 893,30	Картометрический метод	2,50	—
116	450 935,77	1 318 823,05	450 935,77	1 318 823,05	Картометрический метод	2,50	—
117	451 043,47	1 318 964,93	451 043,47	1 318 964,93	Картометрический метод	2,50	—
118	451 056,53	1 319 014,91	451 056,53	1 319 014,91	Картометрический метод	2,50	—
119	451 004,93	1 319 105,02	451 004,93	1 319 105,02	Картометрический метод	2,50	—
120	451 000,74	1 319 139,67	451 000,74	1 319 139,67	Картометрический метод	2,50	—
121	451 015,57	1 319 164,60	451 015,57	1 319 164,60	Картометрический метод	2,50	—
122	451 066,59	1 319 208,13	451 066,59	1 319 208,13	Картометрический метод	2,50	—
123	451 150,21	1 319 235,12	451 150,21	1 319 235,12	Картометрический метод	2,50	—
124	451 218,47	1 319 271,87	451 218,47	1 319 271,87	Картометрический метод	2,50	—
125	451 253,71	1 319 278,79	451 253,71	1 319 278,79	Картометрический метод	2,50	—
126	451 299,04	1 319 262,83	451 299,04	1 319 262,83	Картометрический метод	2,50	—
127	451 369,25	1 319 221,91	451 369,25	1 319 221,91	Картометрический метод	2,50	—
128	451 434,45	1 319 194,48	451 434,45	1 319 194,48	Картометрический метод	2,50	—
129	451 515,81	1 319 213,05	451 515,81	1 319 213,05	Картометрический метод	2,50	—
130	451 586,94	1 319 242,63	451 586,94	1 319 242,63	Картометрический метод	2,50	—
1	451 621,17	1 319 266,98	451 621,17	1 319 266,98	Картометрический метод	2,50	—
62:15-7.79(2)							
131	449 210,15	1 319 678,54	449 210,15	1 319 678,54	Картометрический метод	2,50	—
132	449 116,80	1 319 788,02	449 116,80	1 319 788,02	Картометрический метод	2,50	—
133	448 753,09	1 319 575,41	448 753,09	1 319 575,41	Картометрический метод	2,50	—
134	448 761,24	1 319 566,87	448 761,24	1 319 566,87	Картометрический метод	2,50	—
135	448 785,78	1 319 521,60	448 785,78	1 319 521,60	Картометрический метод	2,50	—
136	448 794,27	1 319 502,30	448 794,27	1 319 502,30	Картометрический метод	2,50	—
137	448 803,95	1 319 485,96	448 803,95	1 319 485,96	Картометрический метод	2,50	—
138	448 812,67	1 319 467,81	448 812,67	1 319 467,81	Картометрический метод	2,50	—

Раздел 3

Сведения о местоположении измененных (уточненных) границ объекта

1	2	3	4	5	6	7	8
139	448 868,06	1 319 395,33	448 868,06	1 319 395,33	Картометрический метод	2,50	—
140	448 876,99	1 319 395,21	448 876,99	1 319 395,21	Картометрический метод	2,50	—
131	449 210,15	1 319 678,54	449 210,15	1 319 678,54	Картометрический метод	2,50	—
62:15-7.79(3)							
141	449 106,83	1 319 800,17	449 106,83	1 319 800,17	Картометрический метод	2,50	—
142	449 000,19	1 319 984,38	449 000,19	1 319 984,38	Картометрический метод	2,50	—
143	448 626,37	1 319 770,54	448 626,37	1 319 770,54	Картометрический метод	2,50	—
144	448 638,74	1 319 736,25	448 638,74	1 319 736,25	Картометрический метод	2,50	—
145	448 681,05	1 319 657,74	448 681,05	1 319 657,74	Картометрический метод	2,50	—
146	448 701,92	1 319 617,59	448 701,92	1 319 617,59	Картометрический метод	2,50	—
147	448 725,06	1 319 578,95	448 725,06	1 319 578,95	Картометрический метод	2,50	—
141	449 106,83	1 319 800,17	449 106,83	1 319 800,17	Картометрический метод	2,50	—
62:15-7.79(4)							
148	448 990,39	1 319 999,94	448 990,39	1 319 999,94	Картометрический метод	2,50	—
149	448 884,31	1 320 181,54	448 884,31	1 320 181,54	Картометрический метод	2,50	—
150	448 512,30	1 319 962,27	448 512,30	1 319 962,27	Картометрический метод	2,50	—
151	448 618,73	1 319 782,57	448 618,73	1 319 782,57	Картометрический метод	2,50	—
148	448 990,39	1 319 999,94	448 990,39	1 319 999,94	Картометрический метод	2,50	—
62:15-7.79(5)							
152	448 876,40	1 320 194,70	448 876,40	1 320 194,70	Картометрический метод	2,50	—
153	448 651,28	1 320 580,46	448 651,28	1 320 580,46	Картометрический метод	2,50	—
154	448 301,97	1 321 173,18	448 301,97	1 321 173,18	Картометрический метод	2,50	—
155	447 924,95	1 320 959,71	447 924,95	1 320 959,71	Картометрический метод	2,50	—
156	448 036,04	1 320 759,64	448 036,04	1 320 759,64	Картометрический метод	2,50	—
157	448 267,98	1 320 364,77	448 267,98	1 320 364,77	Картометрический метод	2,50	—
158	448 389,36	1 320 159,42	448 389,36	1 320 159,42	Картометрический метод	2,50	—
159	448 498,90	1 319 986,09	448 498,90	1 319 986,09	Картометрический метод	2,50	—
152	448 876,40	1 320 194,70	448 876,40	1 320 194,70	Картометрический метод	2,50	—
62:15-7.79(6)							
160	448 174,48	1 321 120,55	448 174,48	1 321 120,55	Картометрический метод	2,50	—
161	448 070,41	1 321 306,61	448 070,41	1 321 306,61	Картометрический метод	2,50	—

Раздел 3

Сведения о местоположении измененных (уточненных) границ объекта

1	2	3	4	5	6	7	8
162	447 807,05	1 321 154,08	447 807,05	1 321 154,08	Картометрический метод	2,50	—
163	447 909,75	1 320 972,73	447 909,75	1 320 972,73	Картометрический метод	2,50	—
160	448 174,48	1 321 120,55	448 174,48	1 321 120,55	Картометрический метод	2,50	—
62:15-7.79(7)							
164	445 249,05	1 323 069,18	445 249,05	1 323 069,18	Картометрический метод	2,50	—
180	445 151,97	1 323 140,02	445 151,97	1 323 140,02	Картометрический метод	2,50	—
179	445 133,84	1 323 153,25	445 133,84	1 323 153,25	Картометрический метод	2,50	—
178	444 997,16	1 323 287,00	444 997,16	1 323 287,00	Картометрический метод	2,50	—
177	444 882,34	1 323 342,11	444 882,34	1 323 342,11	Картометрический метод	2,50	—
176	444 513,66	1 323 277,20	444 513,66	1 323 277,20	Картометрический метод	2,50	—
175	444 513,61	1 323 277,21	444 513,61	1 323 277,21	Картометрический метод	2,50	—
174	444 432,98	1 323 578,36	444 432,98	1 323 578,36	Картометрический метод	2,50	—
173	443 790,74	1 323 154,23	443 790,74	1 323 154,23	Картометрический метод	2,50	—
172	443 851,88	1 322 867,69	443 851,88	1 322 867,69	Картометрический метод	2,50	—
171	443 984,57	1 322 391,67	443 984,57	1 322 391,67	Картометрический метод	2,50	—
170	444 099,60	1 321 900,72	444 099,60	1 321 900,72	Картометрический метод	2,50	—
169	444 500,32	1 322 263,69	444 500,32	1 322 263,69	Картометрический метод	2,50	—
168	444 728,45	1 322 510,60	444 728,45	1 322 510,60	Картометрический метод	2,50	—
167	444 952,30	1 322 737,59	444 952,30	1 322 737,59	Картометрический метод	2,50	—
166	445 232,93	1 322 755,25	445 232,93	1 322 755,25	Картометрический метод	2,50	—
165	445 229,60	1 322 960,16	445 229,60	1 322 960,16	Картометрический метод	2,50	—
164	445 249,05	1 323 069,18	445 249,05	1 323 069,18	Картометрический метод	2,50	—
Внутренний контур 1 из 1							
181	443 899,77	1 323 003,28	443 899,77	1 323 003,28	Картометрический метод	2,50	—
182	443 912,60	1 323 011,83	443 912,60	1 323 011,83	Картометрический метод	2,50	—
183	443 912,38	1 323 032,86	443 912,38	1 323 032,86	Картометрический метод	2,50	—
184	443 898,70	1 323 036,34	443 898,70	1 323 036,34	Картометрический метод	2,50	—
185	443 866,74	1 323 031,70	443 866,74	1 323 031,70	Картометрический метод	2,50	—
186	443 866,21	1 323 011,04	443 866,21	1 323 011,04	Картометрический метод	2,50	—
187	443 875,34	1 323 001,58	443 875,34	1 323 001,58	Картометрический метод	2,50	—

Раздел 3

Сведения о местоположении измененных (уточненных) границ объекта

1	2	3	4	5	6	7	8
181	443 899,77	1 323 003,28	443 899,77	1 323 003,28	Картометрический метод	2,50	—
62:15-7.79(8)							
188	444 244,85	1 324 082,60	444 244,85	1 324 082,60	Картометрический метод	2,50	—
210	444 190,31	1 324 083,10	444 190,31	1 324 083,10	Картометрический метод	2,50	—
209	444 183,50	1 324 229,42	444 183,50	1 324 229,42	Картометрический метод	2,50	—
208	444 205,22	1 324 227,52	444 205,22	1 324 227,52	Картометрический метод	2,50	—
207	444 201,31	1 324 356,37	444 201,31	1 324 356,37	Картометрический метод	2,50	—
206	443 969,47	1 324 386,29	443 969,47	1 324 386,29	Картометрический метод	2,50	—
205	443 840,90	1 324 394,64	443 840,90	1 324 394,64	Картометрический метод	2,50	—
204	443 834,46	1 324 315,56	443 834,46	1 324 315,56	Картометрический метод	2,50	—
203	443 539,45	1 324 331,27	443 539,45	1 324 331,27	Картометрический метод	2,50	—
202	443 530,65	1 324 260,99	443 530,65	1 324 260,99	Картометрический метод	2,50	—
201	443 520,50	1 324 165,38	443 520,50	1 324 165,38	Картометрический метод	2,50	—
200	443 505,94	1 324 077,03	443 505,94	1 324 077,03	Картометрический метод	2,50	—
199	443 482,10	1 323 734,67	443 482,10	1 323 734,67	Картометрический метод	2,50	—
н198	—	—	443 482,08	1 323 734,67	Картометрический метод	2,50	—
н197	—	—	443 451,16	1 323 740,39	Картометрический метод	2,50	—
196	443 446,88	1 323 550,34	443 446,87	1 323 550,34	Картометрический метод	2,50	—
195	443 445,95	1 323 465,78	443 445,95	1 323 465,78	Картометрический метод	2,50	—
194	443 450,80	1 323 393,09	443 450,80	1 323 393,09	Картометрический метод	2,50	—
193	443 635,40	1 323 388,59	443 635,40	1 323 388,59	Картометрический метод	2,50	—
192	443 743,45	1 323 406,19	443 743,45	1 323 406,19	Картометрический метод	2,50	—
191	443 858,97	1 323 488,17	443 858,97	1 323 488,17	Картометрический метод	2,50	—
190	443 951,26	1 323 572,70	443 951,26	1 323 572,70	Картометрический метод	2,50	—
189	444 106,78	1 323 705,40	444 106,78	1 323 705,40	Картометрический метод	2,50	—
188	444 244,85	1 324 082,60	444 244,85	1 324 082,60	Картометрический метод	2,50	—
Внутренний контур 1 из 20							
211	443 786,22	1 323 797,12	443 786,22	1 323 797,12	Картометрический метод	2,50	—
212	443 799,20	1 323 813,16	443 799,20	1 323 813,16	Картометрический метод	2,50	—
213	443 799,14	1 323 836,70	443 799,14	1 323 836,70	Картометрический метод	2,50	—

Раздел 3

Сведения о местоположении измененных (уточненных) границ объекта

1	2	3	4	5	6	7	8
214	443 779,88	1 323 838,88	443 779,88	1 323 838,88	Картометрический метод	2,50	—
215	443 767,18	1 323 827,09	443 767,18	1 323 827,09	Картометрический метод	2,50	—
216	443 764,19	1 323 810,56	443 764,19	1 323 810,56	Картометрический метод	2,50	—
217	443 772,86	1 323 801,03	443 772,86	1 323 801,03	Картометрический метод	2,50	—
211	443 786,22	1 323 797,12	443 786,22	1 323 797,12	Картометрический метод	2,50	—
Внутренний контур 2 из 20							
218	443 740,94	1 323 561,57	443 740,94	1 323 561,57	Картометрический метод	2,50	—
219	443 748,86	1 323 574,33	443 748,86	1 323 574,33	Картометрический метод	2,50	—
220	443 745,14	1 323 591,86	443 745,14	1 323 591,86	Картометрический метод	2,50	—
221	443 735,36	1 323 599,43	443 735,36	1 323 599,43	Картометрический метод	2,50	—
222	443 720,74	1 323 592,91	443 720,74	1 323 592,91	Картометрический метод	2,50	—
223	443 717,01	1 323 578,10	443 717,01	1 323 578,10	Картометрический метод	2,50	—
224	443 724,28	1 323 560,82	443 724,28	1 323 560,82	Картометрический метод	2,50	—
218	443 740,94	1 323 561,57	443 740,94	1 323 561,57	Картометрический метод	2,50	—
Внутренний контур 3 из 20							
225	443 733,94	1 324 039,16	443 733,94	1 324 039,16	Картометрический метод	2,50	—
226	443 730,98	1 324 045,05	443 730,98	1 324 045,05	Картометрический метод	2,50	—
227	443 725,14	1 324 042,08	443 725,14	1 324 042,08	Картометрический метод	2,50	—
228	443 728,09	1 324 036,22	443 728,09	1 324 036,22	Картометрический метод	2,50	—
225	443 733,94	1 324 039,16	443 733,94	1 324 039,16	Картометрический метод	2,50	—
Внутренний контур 4 из 20							
229	443 936,42	1 324 367,12	443 936,42	1 324 367,12	Картометрический метод	2,50	—
230	443 936,58	1 324 369,11	443 936,58	1 324 369,11	Картометрический метод	2,50	—
231	443 929,09	1 324 369,66	443 929,09	1 324 369,66	Картометрический метод	2,50	—
232	443 928,95	1 324 367,67	443 928,95	1 324 367,67	Картометрический метод	2,50	—
229	443 936,42	1 324 367,12	443 936,42	1 324 367,12	Картометрический метод	2,50	—
Внутренний контур 5 из 20							
233	443 605,46	1 324 169,99	443 605,46	1 324 169,99	Картометрический метод	2,50	—
234	443 603,54	1 324 171,93	443 603,54	1 324 171,93	Картометрический метод	2,50	—
235	443 601,61	1 324 170,00	443 601,61	1 324 170,00	Картометрический метод	2,50	—
236	443 603,53	1 324 168,07	443 603,53	1 324 168,07	Картометрический метод	2,50	—

Раздел 3

Сведения о местоположении измененных (уточненных) границ объекта

1	2	3	4	5	6	7	8
233	443 605,46	1 324 169,99	443 605,46	1 324 169,99	Картометрический метод	2,50	—
Внутренний контур 6 из 20							
237	443 619,45	1 323 983,98	443 619,45	1 323 983,98	Картометрический метод	2,50	—
238	443 618,35	1 323 986,07	443 618,35	1 323 986,07	Картометрический метод	2,50	—
239	443 616,27	1 323 984,97	443 616,27	1 323 984,97	Картометрический метод	2,50	—
240	443 617,37	1 323 982,88	443 617,37	1 323 982,88	Картометрический метод	2,50	—
237	443 619,45	1 323 983,98	443 619,45	1 323 983,98	Картометрический метод	2,50	—
Внутренний контур 7 из 20							
241	443 835,55	1 324 092,65	443 835,55	1 324 092,65	Картометрический метод	2,50	—
242	443 834,45	1 324 094,74	443 834,45	1 324 094,74	Картометрический метод	2,50	—
243	443 832,37	1 324 093,63	443 832,37	1 324 093,63	Картометрический метод	2,50	—
244	443 833,48	1 324 091,55	443 833,48	1 324 091,55	Картометрический метод	2,50	—
241	443 835,55	1 324 092,65	443 835,55	1 324 092,65	Картометрический метод	2,50	—
Внутренний контур 8 из 20							
245	443 760,88	1 324 191,65	443 760,88	1 324 191,65	Картометрический метод	2,50	—
246	443 759,62	1 324 193,63	443 759,62	1 324 193,63	Картометрический метод	2,50	—
247	443 757,64	1 324 192,38	443 757,64	1 324 192,38	Картометрический метод	2,50	—
248	443 758,90	1 324 190,37	443 758,90	1 324 190,37	Картометрический метод	2,50	—
245	443 760,88	1 324 191,65	443 760,88	1 324 191,65	Картометрический метод	2,50	—
Внутренний контур 9 из 20							
249	443 766,65	1 324 283,40	443 766,65	1 324 283,40	Картометрический метод	2,50	—
250	443 766,55	1 324 285,76	443 766,55	1 324 285,76	Картометрический метод	2,50	—
251	443 764,20	1 324 285,65	443 764,20	1 324 285,65	Картометрический метод	2,50	—
252	443 764,31	1 324 283,30	443 764,31	1 324 283,30	Картометрический метод	2,50	—
249	443 766,65	1 324 283,40	443 766,65	1 324 283,40	Картометрический метод	2,50	—
Внутренний контур 10 из 20							
253	443 958,66	1 324 318,15	443 958,66	1 324 318,15	Картометрический метод	2,50	—
254	443 957,39	1 324 320,13	443 957,39	1 324 320,13	Картометрический метод	2,50	—
255	443 955,42	1 324 318,85	443 955,42	1 324 318,85	Картометрический метод	2,50	—
256	443 956,68	1 324 316,87	443 956,68	1 324 316,87	Картометрический метод	2,50	—
253	443 958,66	1 324 318,15	443 958,66	1 324 318,15	Картометрический метод	2,50	—
Внутренний контур 11 из 20							

Раздел 3

Сведения о местоположении измененных (уточненных) границ объекта

1	2	3	4	5	6	7	8
257	444 043,91	1 324 200,47	444 043,91	1 324 200,47	Картометрический метод	2,50	—
258	444 041,84	1 324 199,36	444 041,84	1 324 199,36	Картометрический метод	2,50	—
259	444 042,93	1 324 197,29	444 042,93	1 324 197,29	Картометрический метод	2,50	—
260	444 045,01	1 324 198,38	444 045,01	1 324 198,38	Картометрический метод	2,50	—
257	444 043,91	1 324 200,47	444 043,91	1 324 200,47	Картометрический метод	2,50	—
Внутренний контур 12 из 20							
261	443 558,04	1 324 062,01	443 558,04	1 324 062,01	Картометрический метод	2,50	—
262	443 556,78	1 324 064,00	443 556,78	1 324 064,00	Картометрический метод	2,50	—
263	443 554,80	1 324 062,73	443 554,80	1 324 062,73	Картометрический метод	2,50	—
264	443 556,06	1 324 060,76	443 556,06	1 324 060,76	Картометрический метод	2,50	—
261	443 558,04	1 324 062,01	443 558,04	1 324 062,01	Картометрический метод	2,50	—
Внутренний контур 13 из 20							
265	444 010,16	1 324 294,37	444 010,16	1 324 294,37	Картометрический метод	2,50	—
266	444 010,05	1 324 296,72	444 010,05	1 324 296,72	Картометрический метод	2,50	—
267	444 007,71	1 324 296,61	444 007,71	1 324 296,61	Картометрический метод	2,50	—
268	444 007,82	1 324 294,27	444 007,82	1 324 294,27	Картометрический метод	2,50	—
265	444 010,16	1 324 294,37	444 010,16	1 324 294,37	Картометрический метод	2,50	—
Внутренний контур 14 из 20							
269	444 188,71	1 324 348,71	444 188,71	1 324 348,71	Картометрический метод	2,50	—
270	444 188,88	1 324 350,70	444 188,88	1 324 350,70	Картометрический метод	2,50	—
271	444 186,88	1 324 350,85	444 186,88	1 324 350,85	Картометрический метод	2,50	—
272	444 186,71	1 324 348,85	444 186,71	1 324 348,85	Картометрический метод	2,50	—
269	444 188,71	1 324 348,71	444 188,71	1 324 348,71	Картометрический метод	2,50	—
Внутренний контур 15 из 20							
273	444 125,68	1 324 353,57	444 125,68	1 324 353,57	Картометрический метод	2,50	—
274	444 125,85	1 324 355,57	444 125,85	1 324 355,57	Картометрический метод	2,50	—
275	444 123,86	1 324 355,71	444 123,86	1 324 355,71	Картометрический метод	2,50	—
276	444 123,68	1 324 353,71	444 123,68	1 324 353,71	Картометрический метод	2,50	—
273	444 125,68	1 324 353,57	444 125,68	1 324 353,57	Картометрический метод	2,50	—
Внутренний контур 16 из 20							
277	444 210,37	1 324 010,71	444 210,37	1 324 010,71	Картометрический метод	2,50	—

Раздел 3

Сведения о местоположении измененных (уточненных) границ объекта

1	2	3	4	5	6	7	8
278	444 210,77	1 324 012,68	444 210,77	1 324 012,68	Картометрический метод	2,50	—
279	444 208,81	1 324 013,07	444 208,81	1 324 013,07	Картометрический метод	2,50	—
280	444 208,41	1 324 011,11	444 208,41	1 324 011,11	Картометрический метод	2,50	—
277	444 210,37	1 324 010,71	444 210,37	1 324 010,71	Картометрический метод	2,50	—
Внутренний контур 17 из 20							
281	444 061,94	1 324 358,15	444 061,94	1 324 358,15	Картометрический метод	2,50	—
282	444 062,11	1 324 360,14	444 062,11	1 324 360,14	Картометрический метод	2,50	—
283	444 060,11	1 324 360,29	444 060,11	1 324 360,29	Картометрический метод	2,50	—
284	444 059,95	1 324 358,29	444 059,95	1 324 358,29	Картометрический метод	2,50	—
281	444 061,94	1 324 358,15	444 061,94	1 324 358,15	Картометрический метод	2,50	—
Внутренний контур 18 из 20							
285	443 999,22	1 324 362,63	443 999,22	1 324 362,63	Картометрический метод	2,50	—
286	443 999,39	1 324 364,62	443 999,39	1 324 364,62	Картометрический метод	2,50	—
287	443 997,39	1 324 364,76	443 997,39	1 324 364,76	Картометрический метод	2,50	—
288	443 997,22	1 324 362,77	443 997,22	1 324 362,77	Картометрический метод	2,50	—
285	443 999,22	1 324 362,63	443 999,22	1 324 362,63	Картометрический метод	2,50	—
Внутренний контур 19 из 20							
289	444 202,29	1 324 013,38	444 202,29	1 324 013,38	Картометрический метод	2,50	—
290	444 202,69	1 324 015,34	444 202,69	1 324 015,34	Картометрический метод	2,50	—
291	444 200,73	1 324 015,74	444 200,73	1 324 015,74	Картометрический метод	2,50	—
292	444 200,33	1 324 013,78	444 200,33	1 324 013,78	Картометрический метод	2,50	—
289	444 202,29	1 324 013,38	444 202,29	1 324 013,38	Картометрический метод	2,50	—
Внутренний контур 20 из 20							
293	443 872,82	1 324 371,62	443 872,82	1 324 371,62	Картометрический метод	2,50	—
294	443 873,00	1 324 373,61	443 873,00	1 324 373,61	Картометрический метод	2,50	—
295	443 871,00	1 324 373,75	443 871,00	1 324 373,75	Картометрический метод	2,50	—
296	443 870,83	1 324 371,76	443 870,83	1 324 371,76	Картометрический метод	2,50	—
293	443 872,82	1 324 371,62	443 872,82	1 324 371,62	Картометрический метод	2,50	—
62:15-7.79(9)							
297	440 540,41	1 320 771,31	440 540,41	1 320 771,31	Картометрический метод	2,50	—
298	440 540,10	1 320 782,37	440 540,10	1 320 782,37	Картометрический метод	2,50	—

Раздел 3

Сведения о местоположении измененных (уточненных) границ объекта

1	2	3	4	5	6	7	8
299	440 539,68	1 320 797,30	440 539,68	1 320 797,30	Картометрический метод	2,50	—
300	440 536,52	1 320 910,36	440 536,52	1 320 910,36	Картометрический метод	2,50	—
301	440 437,70	1 320 923,30	440 437,70	1 320 923,30	Картометрический метод	2,50	—
302	440 425,01	1 320 783,26	440 425,01	1 320 783,26	Картометрический метод	2,50	—
297	440 540,41	1 320 771,31	440 540,41	1 320 771,31	Картометрический метод	2,50	—
62:15-7.79(10)							
н303	—	—	443 497,83	1 324 414,17	Картометрический метод	2,50	—
н334	—	—	443 431,09	1 323 686,17	Картометрический метод	2,50	—
н333	—	—	442 908,27	1 323 702,75	Картометрический метод	2,50	—
н332	—	—	442 908,07	1 323 672,38	Картометрический метод	2,50	—
н331	—	—	442 965,38	1 323 571,52	Картометрический метод	2,50	—
н330	—	—	443 110,94	1 323 315,39	Картометрический метод	2,50	—
н329	—	—	442 859,63	1 323 172,28	Картометрический метод	2,50	—
н328	—	—	442 787,67	1 323 168,43	Картометрический метод	2,50	—
н327	—	—	442 625,27	1 323 450,42	Картометрический метод	2,50	—
н326	—	—	442 718,18	1 323 502,50	Картометрический метод	2,50	—
н325	—	—	442 771,51	1 323 532,39	Картометрический метод	2,50	—
н324	—	—	442 769,60	1 323 535,90	Картометрический метод	2,50	—
н323	—	—	442 765,46	1 323 543,55	Картометрический метод	2,50	—
н322	—	—	442 699,08	1 323 666,03	Картометрический метод	2,50	—
н321	—	—	442 662,33	1 323 733,84	Картометрический метод	2,50	—
н320	—	—	442 652,53	1 323 740,65	Картометрический метод	2,50	—
н319	—	—	442 531,12	1 323 898,77	Картометрический метод	2,50	—
н318	—	—	442 516,88	1 323 981,77	Картометрический метод	2,50	—
н317	—	—	442 574,30	1 324 015,37	Картометрический метод	2,50	—
н316	—	—	442 598,24	1 324 016,03	Картометрический метод	2,50	—
н315	—	—	442 597,59	1 324 116,31	Картометрический метод	2,50	—
н314	—	—	442 625,08	1 324 128,42	Картометрический метод	2,50	—
н313	—	—	442 623,13	1 324 296,47	Картометрический метод	2,50	—

ГРАФИЧЕСКОЕ ОПИСАНИЕ
местоположения границ населенных пунктов, территориальных
зон, особо охраняемых природных территорий, зон с особыми
условиями использования территории
4.4 Производственная зона сельскохозяйственных предприятий

(наименование объекта, местоположение границ которого описано (далее - объект)

Раздел 1

Сведения об объекте

№ п/п	Характеристики объекта	Описание характеристик
1	2	3
1	Местоположение объекта	Рязанская область, Рязанский муниципальный район, сельское поселение Тюшевское.
2	Площадь объекта ± величина погрешности определения площади (Р ± ΔР)	682 705 ± 758 м ²
3	Иные характеристики объекта	Вид объекта реестра границ: Территориальная зона Реестровый номер: 62:15-7.97

Раздел 3

Сведения о местоположении измененных (уточненных) границ объекта

1. Система координат МСК-62, зона 1							
2. Сведения о характерных точках границ объекта							
Обозначение характерных точек границы	Существующие координаты, м		Измененные (уточненные) координаты, м		Метод определения координат характерной точки	Средняя квадратическая погрешность положения характерной точки (Mt), м	Описание обозначения точки на местности (при наличии)
	X	Y	X	Y			
1	2	3	4	5	6	7	8
62:15-7.97(1)							
1	449 180,88	1 316 911,68	449 180,88	1 316 911,68	Картометрически й метод	2,50	—
2	449 184,23	1 316 949,46	449 184,23	1 316 949,46	Картометрически й метод	2,50	—
3	449 078,37	1 317 093,30	449 078,37	1 317 093,30	Картометрически й метод	2,50	—
4	449 034,69	1 317 149,68	449 034,69	1 317 149,68	Картометрически й метод	2,50	—
5	449 013,22	1 317 180,37	449 013,22	1 317 180,37	Картометрически й метод	2,50	—
6	448 779,10	1 317 030,55	448 779,10	1 317 030,55	Картометрически й метод	2,50	—
7	448 760,69	1 317 018,66	448 760,69	1 317 018,66	Картометрически й метод	2,50	—
8	448 838,71	1 316 878,14	448 838,71	1 316 878,14	Картометрически й метод	2,50	—
9	448 668,93	1 316 744,29	448 668,93	1 316 744,29	Картометрически й метод	2,50	—
10	448 751,78	1 316 675,81	448 751,78	1 316 675,81	Картометрически й метод	2,50	—
11	448 770,68	1 316 655,04	448 770,68	1 316 655,04	Картометрически й метод	2,50	—
12	448 814,39	1 316 661,46	448 814,39	1 316 661,46	Картометрически й метод	2,50	—
13	448 855,80	1 316 680,21	448 855,80	1 316 680,21	Картометрически й метод	2,50	—
14	448 989,82	1 316 768,92	448 989,82	1 316 768,92	Картометрически й метод	2,50	—
15	449 166,20	1 316 884,68	449 166,20	1 316 884,68	Картометрически й метод	2,50	—
1	449 180,88	1 316 911,68	449 180,88	1 316 911,68	Картометрически й метод	2,50	—
62:15-7.97(2)							
16	449 161,10	1 318 708,87	449 161,10	1 318 708,87	Картометрически й метод	2,50	—
17	449 319,88	1 318 849,50	449 319,88	1 318 849,50	Картометрически й метод	2,50	—
18	449 212,77	1 318 986,92	449 212,77	1 318 986,92	Картометрически й метод	2,50	—
19	449 054,08	1 318 833,27	449 054,08	1 318 833,27	Картометрически й метод	2,50	—
20	449 136,15	1 318 737,87	449 136,15	1 318 737,87	Картометрически й метод	2,50	—
16	449 161,10	1 318 708,87	449 161,10	1 318 708,87	Картометрически й метод	2,50	—
62:15-7.97(3)							
21	448 868,90	1 318 452,57	448 868,90	1 318 452,57	Картометрически й метод	2,50	—

Раздел 3

Сведения о местоположении измененных (уточненных) границ объекта

1	2	3	4	5	6	7	8
22	448 937,52	1 318 517,30	448 937,52	1 318 517,30	Картометрический метод	2,50	—
23	448 992,27	1 318 558,43	448 992,27	1 318 558,43	Картометрический метод	2,50	—
24	448 970,40	1 318 585,26	448 970,40	1 318 585,26	Картометрический метод	2,50	—
25	448 976,88	1 318 591,02	448 976,88	1 318 591,02	Картометрический метод	2,50	—
26	448 981,12	1 318 585,83	448 981,12	1 318 585,83	Картометрический метод	2,50	—
27	448 985,24	1 318 589,21	448 985,24	1 318 589,21	Картометрический метод	2,50	—
28	448 964,44	1 318 614,58	448 964,44	1 318 614,58	Картометрический метод	2,50	—
29	448 970,45	1 318 619,34	448 970,45	1 318 619,34	Картометрический метод	2,50	—
30	448 955,26	1 318 639,69	448 955,26	1 318 639,69	Картометрический метод	2,50	—
31	448 914,58	1 318 695,26	448 914,58	1 318 695,26	Картометрический метод	2,50	—
32	448 898,33	1 318 685,64	448 898,33	1 318 685,64	Картометрический метод	2,50	—
33	448 847,62	1 318 744,64	448 847,62	1 318 744,64	Картометрический метод	2,50	—
34	448 724,39	1 318 565,73	448 724,39	1 318 565,73	Картометрический метод	2,50	—
35	448 715,14	1 318 572,14	448 715,14	1 318 572,14	Картометрический метод	2,50	—
36	448 571,22	1 318 365,82	448 571,22	1 318 365,82	Картометрический метод	2,50	—
37	448 612,12	1 318 318,24	448 612,12	1 318 318,24	Картометрический метод	2,50	—
38	448 618,53	1 318 310,78	448 618,53	1 318 310,78	Картометрический метод	2,50	—
39	448 642,42	1 318 282,99	448 642,42	1 318 282,99	Картометрический метод	2,50	—
40	448 649,43	1 318 276,80	448 649,43	1 318 276,80	Картометрический метод	2,50	—
41	448 662,13	1 318 293,95	448 662,13	1 318 293,95	Картометрический метод	2,50	—
42	448 667,25	1 318 281,81	448 667,25	1 318 281,81	Картометрический метод	2,50	—
21	448 868,90	1 318 452,57	448 868,90	1 318 452,57	Картометрический метод	2,50	—
62:15-7.97(4)							
43	447 547,45	1 318 865,49	447 547,45	1 318 865,49	Картометрический метод	2,50	—
74	447 481,18	1 318 846,62	447 481,18	1 318 846,62	Картометрический метод	2,50	—
73	447 471,76	1 318 836,65	447 471,76	1 318 836,65	Картометрический метод	2,50	—
72	447 457,75	1 318 818,91	447 457,75	1 318 818,91	Картометрический метод	2,50	—
71	447 338,31	1 318 807,05	447 338,31	1 318 807,05	Картометрический метод	2,50	—
70	447 338,32	1 318 792,28	447 338,32	1 318 792,28	Картометрический метод	2,50	—

Раздел 3

Сведения о местоположении измененных (уточненных) границ объекта

1	2	3	4	5	6	7	8
69	447 244,74	1 318 729,91	447 244,74	1 318 729,91	Картометрический метод	2,50	—
68	447 098,48	1 318 600,02	447 098,48	1 318 600,02	Картометрический метод	2,50	—
67	447 081,86	1 318 601,15	447 081,86	1 318 601,15	Картометрический метод	2,50	—
66	447 079,86	1 318 619,85	447 079,86	1 318 619,85	Картометрический метод	2,50	—
65	447 066,80	1 318 644,78	447 066,80	1 318 644,78	Картометрический метод	2,50	—
64	446 814,97	1 318 875,13	446 814,97	1 318 875,13	Картометрический метод	2,50	—
63	446 878,68	1 318 944,46	446 878,68	1 318 944,46	Картометрический метод	2,50	—
62	447 030,70	1 319 106,57	447 030,70	1 319 106,57	Картометрический метод	2,50	—
61	447 091,73	1 319 174,58	447 091,73	1 319 174,58	Картометрический метод	2,50	—
60	447 102,24	1 319 182,04	447 102,24	1 319 182,04	Картометрический метод	2,50	—
59	447 106,00	1 319 189,72	447 106,00	1 319 189,72	Картометрический метод	2,50	—
58	447 326,34	1 319 343,88	447 326,34	1 319 343,88	Картометрический метод	2,50	—
57	447 347,77	1 319 358,87	447 347,77	1 319 358,87	Картометрический метод	2,50	—
56	447 348,01	1 319 357,12	447 348,01	1 319 357,12	Картометрический метод	2,50	—
55	447 355,34	1 319 304,87	447 355,34	1 319 304,87	Картометрический метод	2,50	—
54	447 375,34	1 319 211,09	447 375,34	1 319 211,09	Картометрический метод	2,50	—
53	447 389,52	1 319 158,99	447 389,52	1 319 158,99	Картометрический метод	2,50	—
52	447 393,95	1 319 142,72	447 393,95	1 319 142,72	Картометрический метод	2,50	—
51	447 509,81	1 319 160,91	447 509,81	1 319 160,91	Картометрический метод	2,50	—
50	447 525,08	1 319 071,94	447 525,08	1 319 071,94	Картометрический метод	2,50	—
49	447 529,67	1 319 046,52	447 529,67	1 319 046,52	Картометрический метод	2,50	—
48	447 531,14	1 319 029,05	447 531,14	1 319 029,05	Картометрический метод	2,50	—
47	447 526,19	1 319 006,87	447 526,19	1 319 006,87	Картометрический метод	2,50	—
46	447 527,40	1 318 952,90	447 527,40	1 318 952,90	Картометрический метод	2,50	—
45	447 528,74	1 318 919,57	447 528,74	1 318 919,57	Картометрический метод	2,50	—
44	447 545,93	1 318 869,89	447 545,93	1 318 869,89	Картометрический метод	2,50	—
43	447 547,45	1 318 865,49	447 547,45	1 318 865,49	Картометрический метод	2,50	—
Внутренний контур 1 из 1							
75	447 171,32	1 318 721,97	447 171,32	1 318 721,97	Картометрический метод	2,50	—

Раздел 3

Сведения о местоположении измененных (уточненных) границ объекта

1	2	3	4	5	6	7	8
76	447 193,47	1 318 779,64	447 193,47	1 318 779,64	Картометрический метод	2,50	—
77	447 174,27	1 318 811,83	447 174,27	1 318 811,83	Картометрический метод	2,50	—
78	447 079,44	1 318 816,14	447 079,44	1 318 816,14	Картометрический метод	2,50	—
79	447 052,73	1 318 772,83	447 052,73	1 318 772,83	Картометрический метод	2,50	—
80	447 056,53	1 318 758,64	447 056,53	1 318 758,64	Картометрический метод	2,50	—
81	447 076,42	1 318 741,41	447 076,42	1 318 741,41	Картометрический метод	2,50	—
82	447 092,84	1 318 729,64	447 092,84	1 318 729,64	Картометрический метод	2,50	—
83	447 121,87	1 318 716,47	447 121,87	1 318 716,47	Картометрический метод	2,50	—
84	447 152,10	1 318 711,67	447 152,10	1 318 711,67	Картометрический метод	2,50	—
75	447 171,32	1 318 721,97	447 171,32	1 318 721,97	Картометрический метод	2,50	—
62:15-7.97(5)							
н85	—	—	443 237,39	1 324 256,66	Картометрический метод	2,50	—
н86	—	—	443 239,80	1 324 287,72	Картометрический метод	2,50	—
н87	—	—	443 191,37	1 324 291,39	Картометрический метод	2,50	—
н88	—	—	443 188,01	1 324 285,85	Картометрический метод	2,50	—
н89	—	—	443 185,95	1 324 250,99	Картометрический метод	2,50	—
н90	—	—	443 193,88	1 324 250,42	Картометрический метод	2,50	—
н91	—	—	443 194,54	1 324 256,75	Картометрический метод	2,50	—
н92	—	—	443 196,50	1 324 259,11	Картометрический метод	2,50	—
н85	—	—	443 237,39	1 324 256,66	Картометрический метод	2,50	—
62:15-7.97(6)							
93	443 497,96	1 324 415,55	443 497,96	1 324 415,55	Картометрический метод	2,50	—
94	443 498,28	1 324 419,00	443 498,28	1 324 419,00	Картометрический метод	2,50	—
95	443 475,52	1 324 421,05	443 475,52	1 324 421,05	Картометрический метод	2,50	—
96	443 412,81	1 324 427,52	443 412,81	1 324 427,52	Картометрический метод	2,50	—
97	443 387,93	1 324 430,09	443 387,93	1 324 430,09	Картометрический метод	2,50	—
98	443 166,67	1 324 452,92	443 166,67	1 324 452,92	Картометрический метод	2,50	—
99	442 874,55	1 324 474,51	442 874,55	1 324 474,51	Картометрический метод	2,50	—
100	442 847,30	1 324 471,14	442 847,30	1 324 471,14	Картометрический метод	2,50	—
101	442 848,17	1 324 463,59	442 848,17	1 324 463,59	Картометрический метод	2,50	—

Раздел 3

Сведения о местоположении измененных (уточненных) границ объекта

1	2	3	4	5	6	7	8
н102	—	—	442 954,19	1 324 456,67	Картометрический метод	2,50	—
н103	—	—	442 954,42	1 324 462,94	Картометрический метод	2,50	—
н104	—	—	443 077,52	1 324 456,13	Картометрический метод	2,50	—
н105	—	—	443 075,19	1 324 317,25	Картометрический метод	2,50	—
н106	—	—	443 468,83	1 324 316,75	Картометрический метод	2,50	—
н107	—	—	443 478,32	1 324 414,74	Картометрический метод	2,50	—
108	443 497,83	1 324 414,17	443 497,83	1 324 414,17	Картометрический метод	2,50	—
93	443 497,96	1 324 415,55	443 497,96	1 324 415,55	Картометрический метод	2,50	—
62:15-7.97(7)							
109	447 910,25	1 318 583,77	447 910,25	1 318 583,77	Картометрический метод	2,50	—
110	447 820,13	1 318 946,19	447 820,13	1 318 946,19	Картометрический метод	2,50	—
111	447 770,65	1 318 930,50	447 770,65	1 318 930,50	Картометрический метод	2,50	—
112	447 773,53	1 318 889,21	447 773,53	1 318 889,21	Картометрический метод	2,50	—
113	447 781,02	1 318 825,69	447 781,02	1 318 825,69	Картометрический метод	2,50	—
114	447 779,25	1 318 800,31	447 779,25	1 318 800,31	Картометрический метод	2,50	—
115	447 772,83	1 318 794,01	447 772,83	1 318 794,01	Картометрический метод	2,50	—
116	447 721,82	1 318 784,86	447 721,82	1 318 784,86	Картометрический метод	2,50	—
117	447 706,28	1 318 788,01	447 706,28	1 318 788,01	Картометрический метод	2,50	—
118	447 688,32	1 318 787,39	447 688,32	1 318 787,39	Картометрический метод	2,50	—
119	447 689,84	1 318 764,85	447 689,84	1 318 764,85	Картометрический метод	2,50	—
120	447 606,47	1 318 750,69	447 606,47	1 318 750,69	Картометрический метод	2,50	—
121	447 544,04	1 318 738,87	447 544,04	1 318 738,87	Картометрический метод	2,50	—
122	447 542,89	1 318 621,96	447 542,89	1 318 621,96	Картометрический метод	2,50	—
123	447 678,55	1 318 644,26	447 678,55	1 318 644,26	Картометрический метод	2,50	—
124	447 706,08	1 318 612,48	447 706,08	1 318 612,48	Картометрический метод	2,50	—
125	447 778,83	1 318 569,95	447 778,83	1 318 569,95	Картометрический метод	2,50	—
126	447 812,92	1 318 569,93	447 812,92	1 318 569,93	Картометрический метод	2,50	—
127	447 858,55	1 318 572,11	447 858,55	1 318 572,11	Картометрический метод	2,50	—
109	447 910,25	1 318 583,77	447 910,25	1 318 583,77	Картометрический метод	2,50	—
62:15-7.97(8)							

