



ГЛАВНОЕ УПРАВЛЕНИЕ АРХИТЕКТУРЫ И ГРАДОСТРОИТЕЛЬСТВА РЯЗАНСКОЙ ОБЛАСТИ

ПО С Т А Н О В Л Е Н И Е

« 04 » декабря 2025 г.

№ 1064-н

О внесении изменений в правила землепользования и застройки муниципального образования – Тюшевское сельское поселение Рязанского муниципального района Рязанской области

На основании статей 32, 33 Градостроительного кодекса Российской Федерации, статьи 2 Закона Рязанской области от 28.12.2018 № 106-ОЗ «О перераспределении отдельных полномочий в области градостроительной деятельности между органами местного самоуправления муниципальных образований Рязанской области и органами государственной власти Рязанской области», с учетом заключения о результатах общественных обсуждений от 17.11.2025 по проекту внесения изменений в правила землепользования и застройки муниципального образования – Тюшевское сельское поселение Рязанского муниципального района Рязанской области, руководствуясь постановлением Правительства Рязанской области от 06.08.2008 № 153 «Об утверждении Положения о главном управлении архитектуры и градостроительства Рязанской области», главное управление архитектуры и градостроительства Рязанской области ПОСТАНОВЛЯЕТ:

1. Внести в правила землепользования и застройки муниципального образования – Тюшевское сельское поселение Рязанского муниципального района Рязанской области, утвержденные постановлением главного управления архитектуры и градостроительства Рязанской области от 23.06.2021 № 245-п «Об утверждении правил землепользования и застройки муниципального образования – Тюшевское сельское поселение Рязанского муниципального района Рязанской области» (в редакции постановлений Главархитектуры Рязанской области от 27.09.2022 № 546-п, от 20.04.2023 № 177-п, от 16.02.2024 № 57-п, от 21.06.2024 № 291-п, от 28.06.2024 № 318-п, от 29.10.2024 № 615-п, от 22.11.2024 № 678-п, от 13.12.2024 № 734-п, от 31.01.2025 № 89-п, от 24.02.2025 № 135-п, от 11.03.2025 № 167-п, от 27.03.2025 № 226-п, от 14.04.2025 № 281-п, от 14.05.2025 № 361-п, от 04.06.2025 № 435-п),

следующее изменение:

в приложении № 1 согласно приложению № 1 к настоящему постановлению.

2. Графическое описание местоположения границ территориальной зоны «3.4 Зона транспортной инфраструктуры» изложить согласно приложению № 2 к настоящему постановлению.

3. Настоящее постановление вступает в силу со дня его официального опубликования.

4. Государственному казенному учреждению Рязанской области «Центр градостроительного развития Рязанской области»:

1) обеспечить доступ к изменениям в правила землепользования и застройки муниципального образования – Тюшевское сельское поселение Рязанского муниципального района Рязанской области в федеральной государственной информационной системе территориального планирования и размещение в государственных информационных системах обеспечения градостроительной деятельности в соответствии с требованиями Градостроительного кодекса Российской Федерации;

2) подготовить, заверить усиленной квалифицированной электронной подписью и направить в территориальный орган федерального органа исполнительной власти, уполномоченный Правительством Российской Федерации на осуществление государственного кадастрового учета, государственной регистрации прав, ведение Единого государственного реестра недвижимости, сведения о границах территориальных зон для внесения в Единый государственный реестр недвижимости в соответствии с Федеральным законом от 13.07.2015 № 218-ФЗ «О государственной регистрации недвижимости».

5. Отделу кадровой работы и делопроизводства обеспечить:

1) государственную регистрацию настоящего постановления в правовом департаменте аппарата Губернатора и Правительства Рязанской области;

2) опубликование настоящего постановления в сетевом издании «Рязанские ведомости» (www.rv-ryazan.ru) и на официальном интернет-портале правовой информации (www.pravo.gov.ru).


6. Отделу информационного обеспечения градостроительной деятельности разместить настоящее постановление на официальном сайте главного управления архитектуры и градостроительства Рязанской области в сети «Интернет».

7. Предложить главе муниципального образования – Рязанский муниципальный район Рязанской области, главе муниципального образования – Тюшевское сельское поселение Рязанского муниципального района Рязанской области обеспечить размещение настоящего постановления на официальном сайте муниципального образования в сети «Интернет», публикацию в средствах массовой информации.

8. Контроль за исполнением настоящего постановления возложить

на заместителя начальника главного управления архитектуры
и градостроительства Рязанской области Т.С. Попкову.

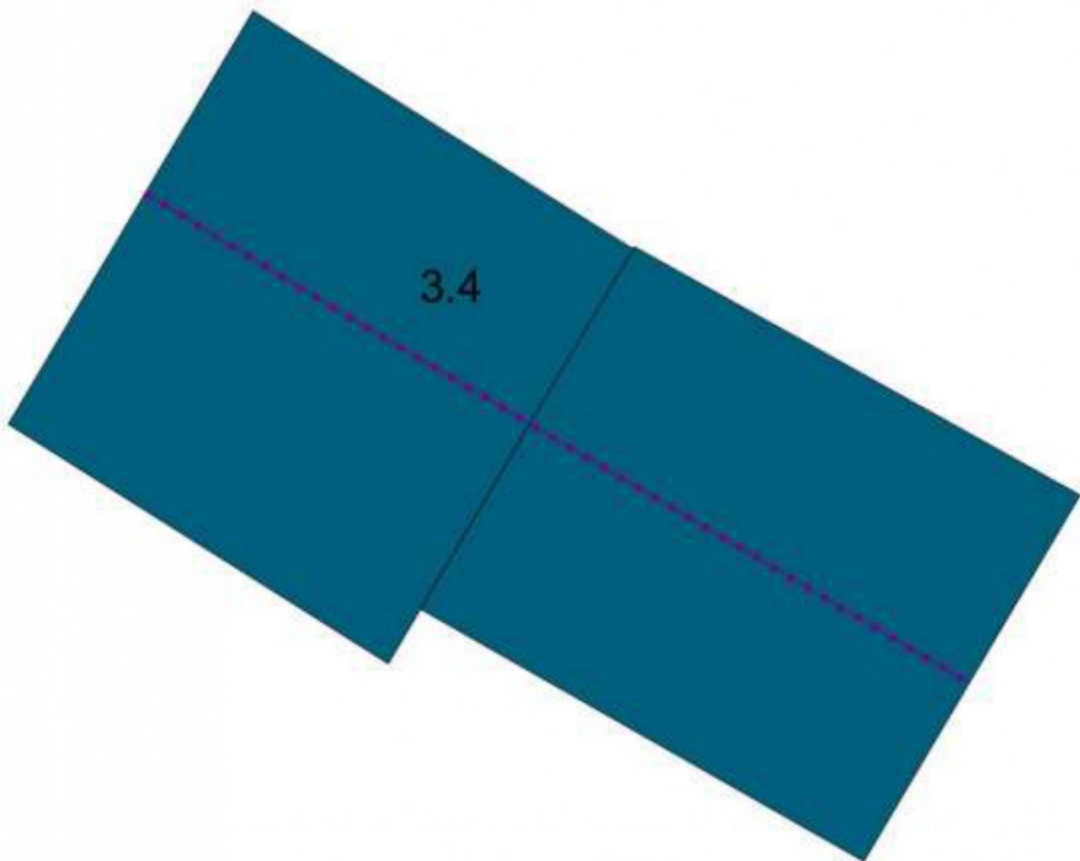
Начальник



A handwritten signature in black ink, appearing to read 'Шашкин', written in a cursive style with a large loop at the end.

Р.В. Шашкин

Внесение изменений в правила землепользования и застройки
муниципального образования - Тюшевское сельское поселение
Рязанского муниципального района Рязанской области
в части изменения территориального зонирования земельных участков
с кадастровыми номерами 62:15:0010130:211, 62:15:0010130:223
с зоны «Зона сельскохозяйственных угодий» на зону
«Зона транспортной инфраструктуры (3.4)»

Фрагмент карты градостроительного зонирования
Масштаб 1:1000



- Территориальные зоны
-  Зона транспортной инфраструктуры
 - Иные зоны с особыми условиями использования
 -  Придорожная полоса

Приложение № 2
к постановлению главного управления
архитектуры и градостроительства
Рязанской области
от 04 декабря 2025 г. № 1064-п

ГРАФИЧЕСКОЕ ОПИСАНИЕ
местоположения границ населенных пунктов, территориальных зон, особо охраняемых природных территорий, зон с особыми условиями использования территории

3.4 Зона транспортной инфраструктуры

(наименование объекта, местоположение границ которого описано (далее - объект))

Раздел 1

Сведения об объекте

№ п/п	Характеристики объекта	Описание характеристик
1	2	3
1.	Местоположение объекта	Рязанская область, м.р-н Рязанский, с.п Тюшевское
2.	Площадь объекта +/- величина погрешности определения площади (P +/- Дельта P)	742387 +/- 754 м ²
3.	Иные характеристики объекта	Вид объекта реестра границ: Территориальная зона Реестровый номер: 62:15-7.85

Раздел 3

Сведения о местоположении измененных (уточненных) границ объекта

1. Система координат МСК-62, зона 1

2. Сведения о характерных точках границ объекта

Обозначение характерных точек границ	Существующие координаты, м		Измененные (уточненные) координаты, м		Метод определения координат характерной точки	Средняя квадратическая погрешность положения характерной точки (Mt), м	Описание обозначения точки на местности (при наличии)
	X	Y	X	Y			
1	2	3	4	5	6	7	8
1							
1	452410.68	1316039.32	452410.68	1316039.32	Картометрический метод	2.50	-
2	452272.26	1316203.72	452272.26	1316203.72	Картометрический метод	2.50	-
3	452259.58	1316141.55	452259.58	1316141.55	Картометрический метод	2.50	-
4	452245.70	1316099.46	452245.70	1316099.46	Картометрический метод	2.50	-
5	452343.69	1315983.02	452343.69	1315983.02	Картометрический метод	2.50	-
1	452410.68	1316039.32	452410.68	1316039.32	Картометрический метод	2.50	-
2							
6	451928.43	1319324.67	451928.43	1319324.67	Картометрический метод	2.50	-
7	451771.63	1319484.66	451771.63	1319484.66	Картометрический метод	2.50	-
8	451713.03	1319546.39	451713.03	1319546.39	Картометрический метод	2.50	-
9	451700.28	1319557.79	451700.28	1319557.79	Картометрический метод	2.50	-
10	451698.27	1319557.51	451698.27	1319557.51	Картометрический метод	2.50	-
11	451670.65	1319553.59	451670.65	1319553.59	Картометрический метод	2.50	-
12	451692.24	1319530.40	451692.24	1319530.40	Картометрический метод	2.50	-
13	451755.62	1319468.34	451755.62	1319468.34	Картометрический метод	2.50	-
14	451907.24	1319318.27	451907.24	1319318.27	Картометрический метод	2.50	-
15	451921.26	1319322.50	451921.26	1319322.50	Картометрический метод	2.50	-
6	451928.43	1319324.67	451928.43	1319324.67	Картометрический метод	2.50	-
3							
16	451061.42	1315867.13	451061.42	1315867.13	Картометрический метод	2.50	-
17	451150.72	1315942.72	451150.72	1315942.72	Картометрический метод	2.50	-

2. Сведения о характерных точках границ объекта

Обозначение характерных точек границ	Существующие координаты, м		Измененные (уточненные) координаты, м		Метод определения координат характерной точки	Средняя квадратическая погрешность положения характерной точки (Mt), м	Описание обозначения точки на местности (при наличии)
	X	Y	X	Y			
1	2	3	4	5	6	7	8
18	451187.37	1315975.01	451187.37	1315975.01	Картометрический метод	2.50	-
19	451238.26	1316013.34	451238.26	1316013.34	Картометрический метод	2.50	-
20	451355.21	1316112.03	451355.21	1316112.03	Картометрический метод	2.50	-
21	451360.91	1316118.78	451360.91	1316118.78	Картометрический метод	2.50	-
22	451509.49	1316248.22	451509.49	1316248.22	Картометрический метод	2.50	-
23	451515.98	1316247.73	451515.98	1316247.73	Картометрический метод	2.50	-
24	451593.42	1316163.30	451593.42	1316163.30	Картометрический метод	2.50	-
25	451756.55	1315978.64	451756.55	1315978.64	Картометрический метод	2.50	-
26	451768.24	1315989.34	451768.24	1315989.34	Картометрический метод	2.50	-
27	451769.02	1315990.21	451769.02	1315990.21	Картометрический метод	2.50	-
28	451606.05	1316174.68	451606.05	1316174.68	Картометрический метод	2.50	-
29	451524.03	1316263.61	451524.03	1316263.61	Картометрический метод	2.50	-
30	451506.71	1316266.54	451506.71	1316266.54	Картометрический метод	2.50	-
31	451411.78	1316186.02	451411.78	1316186.02	Картометрический метод	2.50	-
32	451349.45	1316131.37	451349.45	1316131.37	Картометрический метод	2.50	-
33	451344.20	1316125.06	451344.20	1316125.06	Картометрический метод	2.50	-
34	451251.70	1316046.68	451251.70	1316046.68	Картометрический метод	2.50	-
35	451172.57	1315983.65	451172.57	1315983.65	Картометрический метод	2.50	-
36	451139.80	1315955.75	451139.80	1315955.75	Картометрический метод	2.50	-
37	451050.18	1315879.89	451050.18	1315879.89	Картометрический метод	2.50	-
38	450915.37	1315756.28	450915.37	1315756.28	Картометрический метод	2.50	-
39	450793.58	1315653.23	450793.58	1315653.23	Картометрический метод	2.50	-

2. Сведения о характерных точках границ объекта

Обозначение характерных точек границ	Существующие координаты, м		Измененные (уточненные) координаты, м		Метод определения координат характерной точки	Средняя квадратическая погрешность положения характерной точки (Mt), м	Описание обозначения точки на местности (при наличии)
	X	Y	X	Y			
1	2	3	4	5	6	7	8
40	450772.90	1315635.43	450772.90	1315635.43	Картометрический метод	2.50	-
41	450758.63	1315616.39	450758.63	1315616.39	Картометрический метод	2.50	-
42	450747.22	1315595.85	450747.22	1315595.85	Картометрический метод	2.50	-
43	450716.72	1315549.05	450716.72	1315549.05	Картометрический метод	2.50	-
44	450601.73	1315375.62	450601.73	1315375.62	Картометрический метод	2.50	-
45	450524.78	1315258.14	450524.78	1315258.14	Картометрический метод	2.50	-
46	450511.48	1315237.86	450511.48	1315237.86	Картометрический метод	2.50	-
47	450451.29	1315148.23	450451.29	1315148.23	Картометрический метод	2.50	-
48	450443.01	1315136.84	450443.01	1315136.84	Картометрический метод	2.50	-
49	450438.39	1315133.92	450438.39	1315133.92	Картометрический метод	2.50	-
50	450432.25	1315131.32	450432.25	1315131.32	Картометрический метод	2.50	-
51	450422.14	1315132.04	450422.14	1315132.04	Картометрический метод	2.50	-
52	450401.24	1315143.49	450401.24	1315143.49	Картометрический метод	2.50	-
53	450262.91	1315233.77	450262.91	1315233.77	Картометрический метод	2.50	-
54	450075.79	1315356.48	450075.79	1315356.48	Картометрический метод	2.50	-
55	449813.77	1315527.17	449813.77	1315527.17	Картометрический метод	2.50	-
56	449628.38	1315648.37	449628.38	1315648.37	Картометрический метод	2.50	-
57	449515.89	1315719.00	449515.89	1315719.00	Картометрический метод	2.50	-
58	449431.33	1315773.13	449431.33	1315773.13	Картометрический метод	2.50	-
59	449415.00	1315784.47	449415.00	1315784.47	Картометрический метод	2.50	-
60	449394.09	1315805.31	449394.09	1315805.31	Картометрический метод	2.50	-
61	449370.59	1315834.56	449370.59	1315834.56	Картометрический метод	2.50	-

2. Сведения о характерных точках границ объекта

Обозначение характерных точек границ	Существующие координаты, м		Измененные (уточненные) координаты, м		Метод определения координат характерной точки	Средняя квадратическая погрешность положения характерной точки (Mt), м	Описание обозначения точки на местности (при наличии)
	X	Y	X	Y			
1	2	3	4	5	6	7	8
62	449319.07	1315900.37	449319.07	1315900.37	Картометрический метод	2.50	-
63	449293.81	1315928.84	449293.81	1315928.84	Картометрический метод	2.50	-
64	449254.98	1315965.27	449254.98	1315965.27	Картометрический метод	2.50	-
65	449220.18	1316011.25	449220.18	1316011.25	Картометрический метод	2.50	-
66	449096.64	1316184.73	449096.64	1316184.73	Картометрический метод	2.50	-
67	448890.71	1316477.32	448890.71	1316477.32	Картометрический метод	2.50	-
68	448796.18	1316608.36	448796.18	1316608.36	Картометрический метод	2.50	-
69	448770.93	1316645.98	448770.93	1316645.98	Картометрический метод	2.50	-
70	448752.55	1316669.48	448752.55	1316669.48	Картометрический метод	2.50	-
71	448740.54	1316680.76	448740.54	1316680.76	Картометрический метод	2.50	-
72	448722.91	1316691.62	448722.91	1316691.62	Картометрический метод	2.50	-
73	448685.43	1316716.84	448685.43	1316716.84	Картометрический метод	2.50	-
74	448675.43	1316722.68	448675.43	1316722.68	Картометрический метод	2.50	-
75	448659.51	1316744.47	448659.51	1316744.47	Картометрический метод	2.50	-
76	448647.63	1316732.07	448647.63	1316732.07	Картометрический метод	2.50	-
77	448665.56	1316710.78	448665.56	1316710.78	Картометрический метод	2.50	-
78	448675.48	1316703.13	448675.48	1316703.13	Картометрический метод	2.50	-
79	448676.39	1316702.43	448676.39	1316702.43	Картометрический метод	2.50	-
80	448688.10	1316694.55	448688.10	1316694.55	Картометрический метод	2.50	-
81	448700.81	1316686.00	448700.81	1316686.00	Картометрический метод	2.50	-
82	448704.82	1316689.64	448704.82	1316689.64	Картометрический метод	2.50	-
83	448730.15	1316673.48	448730.15	1316673.48	Картометрический метод	2.50	-

2. Сведения о характерных точках границ объекта

Обозначение характерных точек границ	Существующие координаты, м		Измененные (уточненные) координаты, м		Метод определения координат характерной точки	Средняя квадратическая погрешность положения характерной точки (Mt), м	Описание обозначения точки на местности (при наличии)
	X	Y	X	Y			
1	2	3	4	5	6	7	8
84	448745.89	1316658.82	448745.89	1316658.82	Картометрический метод	2.50	-
85	448763.47	1316637.33	448763.47	1316637.33	Картометрический метод	2.50	-
86	448768.47	1316629.89	448768.47	1316629.89	Картометрический метод	2.50	-
87	448804.79	1316575.85	448804.79	1316575.85	Картометрический метод	2.50	-
88	448804.95	1316573.35	448804.95	1316573.35	Картометрический метод	2.50	-
89	448809.57	1316563.82	448809.57	1316563.82	Картометрический метод	2.50	-
90	448812.10	1316560.23	448812.10	1316560.23	Картометрический метод	2.50	-
91	448855.47	1316498.79	448855.47	1316498.79	Картометрический метод	2.50	-
92	448854.66	1316498.19	448854.66	1316498.19	Картометрический метод	2.50	-
93	448876.86	1316467.45	448876.86	1316467.45	Картометрический метод	2.50	-
94	448960.12	1316349.27	448960.12	1316349.27	Картометрический метод	2.50	-
95	449044.42	1316230.35	449044.42	1316230.35	Картометрический метод	2.50	-
96	449089.05	1316166.42	449089.05	1316166.42	Картометрический метод	2.50	-
97	449206.47	1316001.18	449206.47	1316001.18	Картометрический метод	2.50	-
98	449242.30	1315953.86	449242.30	1315953.86	Картометрический метод	2.50	-
99	449281.61	1315916.98	449281.61	1315916.98	Картометрический метод	2.50	-
100	449306.00	1315889.48	449306.00	1315889.48	Картометрический метод	2.50	-
101	449357.27	1315824.00	449357.27	1315824.00	Картометрический метод	2.50	-
102	449381.42	1315793.94	449381.42	1315793.94	Картометрический метод	2.50	-
103	449404.07	1315771.33	449404.07	1315771.33	Картометрический метод	2.50	-
104	449421.90	1315758.98	449421.90	1315758.98	Картометрический метод	2.50	-
105	449506.78	1315704.64	449506.78	1315704.64	Картометрический метод	2.50	-

2. Сведения о характерных точках границ объекта

Обозначение характерных точек границ	Существующие координаты, м		Измененные (уточненные) координаты, м		Метод определения координат характерной точки	Средняя квадратическая погрешность положения характерной точки (Mt), м	Описание обозначения точки на местности (при наличии)
	X	Y	X	Y			
1	2	3	4	5	6	7	8
106	449619.20	1315633.86	449619.20	1315633.86	Картометрический метод	2.50	-
107	449715.22	1315571.53	449715.22	1315571.53	Картометрический метод	2.50	-
108	449804.48	1315512.94	449804.48	1315512.94	Картометрический метод	2.50	-
109	450066.48	1315342.25	450066.48	1315342.25	Картометрический метод	2.50	-
110	450253.61	1315219.55	450253.61	1315219.55	Картометрический метод	2.50	-
111	450392.49	1315128.89	450392.49	1315128.89	Картометрический метод	2.50	-
112	450417.23	1315115.35	450417.23	1315115.35	Картометрический метод	2.50	-
113	450435.11	1315114.07	450435.11	1315114.07	Картометрический метод	2.50	-
114	450446.30	1315118.81	450446.30	1315118.81	Картометрический метод	2.50	-
115	450454.84	1315124.21	450454.84	1315124.21	Картометрический метод	2.50	-
116	450465.22	1315138.48	450465.22	1315138.48	Картометрический метод	2.50	-
117	450525.64	1315228.46	450525.64	1315228.46	Картометрический метод	2.50	-
118	450539.00	1315248.82	450539.00	1315248.82	Картометрический метод	2.50	-
119	450615.93	1315366.26	450615.93	1315366.26	Картометрический метод	2.50	-
120	450730.93	1315539.71	450730.93	1315539.71	Картометрический метод	2.50	-
121	450761.23	1315586.21	450761.23	1315586.21	Картометрический метод	2.50	-
122	450774.17	1315604.00	450774.17	1315604.00	Картометрический метод	2.50	-
123	450777.71	1315607.94	450777.71	1315607.94	Картометрический метод	2.50	-
124	450777.66	1315616.03	450777.66	1315616.03	Картометрический метод	2.50	-
125	450914.76	1315732.06	450914.76	1315732.06	Картометрический метод	2.50	-
16	451061.42	1315867.13	451061.42	1315867.13	Картометрический метод	2.50	-

2. Сведения о характерных точках границ объекта

Обозначение характерных точек границ	Существующие координаты, м		Измененные (уточненные) координаты, м		Метод определения координат характерной точки	Средняя квадратическая погрешность положения характерной точки (Mt), м	Описание обозначения точки на местности (при наличии)
	X	Y	X	Y			
1	2	3	4	5	6	7	8
126	451084.51	1320149.57	451084.51	1320149.57	Картометрический метод	2.50	-
127	451090.67	1320156.02	451090.67	1320156.02	Картометрический метод	2.50	-
128	451098.15	1320163.87	451098.15	1320163.87	Картометрический метод	2.50	-
129	450972.48	1320301.99	450972.48	1320301.99	Картометрический метод	2.50	-
130	451068.79	1320392.44	451068.79	1320392.44	Картометрический метод	2.50	-
131	451098.31	1320363.58	451098.31	1320363.58	Картометрический метод	2.50	-
132	451063.36	1320406.10	451063.36	1320406.10	Картометрический метод	2.50	-
133	450960.17	1320531.63	450960.17	1320531.63	Картометрический метод	2.50	-
134	450872.19	1320641.88	450872.19	1320641.88	Картометрический метод	2.50	-
135	450844.47	1320668.75	450844.47	1320668.75	Картометрический метод	2.50	-
136	450759.93	1320754.34	450759.93	1320754.34	Картометрический метод	2.50	-
137	450694.53	1320823.89	450694.53	1320823.89	Картометрический метод	2.50	-
138	450680.15	1320879.22	450680.15	1320879.22	Картометрический метод	2.50	-
139	450679.13	1320883.81	450679.13	1320883.81	Картометрический метод	2.50	-
140	450649.69	1320921.39	450649.69	1320921.39	Картометрический метод	2.50	-
141	450639.80	1320934.01	450639.80	1320934.01	Картометрический метод	2.50	-
142	450638.48	1320934.31	450638.48	1320934.31	Картометрический метод	2.50	-
143	450647.62	1320898.06	450647.62	1320898.06	Картометрический метод	2.50	-
144	450646.21	1320884.02	450646.21	1320884.02	Картометрический метод	2.50	-
145	450638.25	1320880.39	450638.25	1320880.39	Картометрический метод	2.50	-
146	450579.24	1320941.35	450579.24	1320941.35	Картометрический метод	2.50	-
147	450222.22	1321297.29	450222.22	1321297.29	Картометрический метод	2.50	-

2. Сведения о характерных точках границ объекта

Обозначение характерных точек границ	Существующие координаты, м		Измененные (уточненные) координаты, м		Метод определения координат характерной точки	Средняя квадратическая погрешность положения характерной точки (Mt), м	Описание обозначения точки на местности (при наличии)
	X	Y	X	Y			
1	2	3	4	5	6	7	8
148	449940.80	1321570.59	449940.80	1321570.59	Картометрический метод	2.50	-
149	449774.38	1321736.35	449774.38	1321736.35	Картометрический метод	2.50	-
150	449747.16	1321719.96	449747.16	1321719.96	Картометрический метод	2.50	-
151	449915.01	1321553.10	449915.01	1321553.10	Картометрический метод	2.50	-
152	450203.10	1321262.29	450203.10	1321262.29	Картометрический метод	2.50	-
153	450548.51	1320911.42	450548.51	1320911.42	Картометрический метод	2.50	-
154	450674.73	1320780.60	450674.73	1320780.60	Картометрический метод	2.50	-
155	450682.54	1320766.23	450682.54	1320766.23	Картометрический метод	2.50	-
156	450690.42	1320725.85	450690.42	1320725.85	Картометрический метод	2.50	-
157	450700.55	1320690.84	450700.55	1320690.84	Картометрический метод	2.50	-
158	450729.22	1320607.64	450729.22	1320607.64	Картометрический метод	2.50	-
159	450762.19	1320533.31	450762.19	1320533.31	Картометрический метод	2.50	-
160	450795.93	1320477.52	450795.93	1320477.52	Картометрический метод	2.50	-
161	450922.25	1320313.73	450922.25	1320313.73	Картометрический метод	2.50	-
162	450945.38	1320294.29	450945.38	1320294.29	Картометрический метод	2.50	-
126	451084.51	1320149.57	451084.51	1320149.57	Картометрический метод	2.50	-
Внутренний контур 1 из 1							
163	450938.94	1320326.23	450938.94	1320326.23	Картометрический метод	2.50	-
164	450810.18	1320488.12	450810.18	1320488.12	Картометрический метод	2.50	-
165	450782.64	1320542.25	450782.64	1320542.25	Картометрический метод	2.50	-
166	450751.18	1320613.85	450751.18	1320613.85	Картометрический метод	2.50	-
167	450727.91	1320688.08	450727.91	1320688.08	Картометрический метод	2.50	-

2. Сведения о характерных точках границ объекта

Обозначение характерных точек границ	Существующие координаты, м		Измененные (уточненные) координаты, м		Метод определения координат характерной точки	Средняя квадратическая погрешность положения характерной точки (Mt), м	Описание обозначения точки на местности (при наличии)
	X	Y	X	Y			
1	2	3	4	5	6	7	8
168	450716.62	1320730.13	450716.62	1320730.13	Картометрический метод	2.50	-
169	450729.19	1320735.67	450729.19	1320735.67	Картометрический метод	2.50	-
170	450954.01	1320509.08	450954.01	1320509.08	Картометрический метод	2.50	-
171	451043.20	1320418.19	451043.20	1320418.19	Картометрический метод	2.50	-
172	450974.92	1320349.79	450974.92	1320349.79	Картометрический метод	2.50	-
173	450969.15	1320353.88	450969.15	1320353.88	Картометрический метод	2.50	-
163	450938.94	1320326.23	450938.94	1320326.23	Картометрический метод	2.50	-
5							
174	449392.85	1319511.93	449392.85	1319511.93	Картометрический метод	2.50	-
175	449312.66	1319601.84	449312.66	1319601.84	Картометрический метод	2.50	-
176	449249.07	1319673.15	449249.07	1319673.15	Картометрический метод	2.50	-
177	449228.92	1319655.18	449228.92	1319655.18	Картометрический метод	2.50	-
178	449309.28	1319565.07	449309.28	1319565.07	Картометрический метод	2.50	-
179	449372.69	1319493.96	449372.69	1319493.96	Картометрический метод	2.50	-
174	449392.85	1319511.93	449392.85	1319511.93	Картометрический метод	2.50	-
6							
180	449235.24	1319676.68	449235.24	1319676.68	Картометрический метод	2.50	-
181	449245.39	1319686.76	449245.39	1319686.76	Картометрический метод	2.50	-
182	449133.70	1319815.17	449133.70	1319815.17	Картометрический метод	2.50	-
183	448559.74	1320798.31	448559.74	1320798.31	Картометрический метод	2.50	-
184	448559.30	1320798.09	448559.30	1320798.09	Картометрический метод	2.50	-
185	448533.36	1320846.04	448533.36	1320846.04	Картометрический метод	2.50	-
186	448145.05	1321508.61	448145.05	1321508.61	Картометрический метод	2.50	-

2. Сведения о характерных точках границ объекта

Обозначение характерных точек границ	Существующие координаты, м		Измененные (уточненные) координаты, м		Метод определения координат характерной точки	Средняя квадратическая погрешность положения характерной точки (Mt), м	Описание обозначения точки на местности (при наличии)
	X	Y	X	Y			
1	2	3	4	5	6	7	8
187	448158.03	1321518.92	448158.03	1321518.92	Картометрический метод	2.50	-
188	448124.33	1321577.05	448124.33	1321577.05	Картометрический метод	2.50	-
189	448110.67	1321567.79	448110.67	1321567.79	Картометрический метод	2.50	-
190	448068.17	1321640.94	448068.17	1321640.94	Картометрический метод	2.50	-
191	448082.54	1321649.14	448082.54	1321649.14	Картометрический метод	2.50	-
192	448065.47	1321678.95	448065.47	1321678.95	Картометрический метод	2.50	-
193	448051.49	1321671.09	448051.49	1321671.09	Картометрический метод	2.50	-
194	447980.55	1321799.43	447980.55	1321799.43	Картометрический метод	2.50	-
195	447967.90	1321822.31	447967.90	1321822.31	Картометрический метод	2.50	-
196	447969.68	1321823.88	447969.68	1321823.88	Картометрический метод	2.50	-
197	447955.73	1321846.85	447955.73	1321846.85	Картометрический метод	2.50	-
198	447951.97	1321853.06	447951.97	1321853.06	Картометрический метод	2.50	-
199	447951.09	1321852.69	447951.09	1321852.69	Картометрический метод	2.50	-
200	447901.22	1321942.92	447901.22	1321942.92	Картометрический метод	2.50	-
201	447886.19	1321969.65	447886.19	1321969.65	Картометрический метод	2.50	-
202	447884.15	1321973.30	447884.15	1321973.30	Картометрический метод	2.50	-
203	447880.61	1321971.87	447880.61	1321971.87	Картометрический метод	2.50	-
204	447799.24	1321938.89	447799.24	1321938.89	Картометрический метод	2.50	-
205	447804.09	1321928.12	447804.09	1321928.12	Картометрический метод	2.50	-
206	447815.28	1321905.93	447815.28	1321905.93	Картометрический метод	2.50	-
207	447803.21	1321894.69	447803.21	1321894.69	Картометрический метод	2.50	-
208	447823.53	1321857.53	447823.53	1321857.53	Картометрический метод	2.50	-

2. Сведения о характерных точках границ объекта

Обозначение характерных точек границ	Существующие координаты, м		Измененные (уточненные) координаты, м		Метод определения координат характерной точки	Средняя квадратическая погрешность положения характерной точки (Mt), м	Описание обозначения точки на местности (при наличии)
	X	Y	X	Y			
1	2	3	4	5	6	7	8
209	447880.04	1321754.37	447880.04	1321754.37	Картометрический метод	2.50	-
210	447879.96	1321754.33	447879.96	1321754.33	Картометрический метод	2.50	-
211	447878.10	1321753.50	447878.10	1321753.50	Картометрический метод	2.50	-
212	447887.34	1321736.78	447887.34	1321736.78	Картометрический метод	2.50	-
213	447861.52	1321721.66	447861.52	1321721.66	Картометрический метод	2.50	-
214	447856.10	1321718.54	447856.10	1321718.54	Картометрический метод	2.50	-
215	447903.54	1321634.22	447903.54	1321634.22	Картометрический метод	2.50	-
216	447984.21	1321680.12	447984.21	1321680.12	Картометрический метод	2.50	-
217	448046.41	1321570.09	448046.41	1321570.09	Картометрический метод	2.50	-
218	448080.55	1321511.24	448080.55	1321511.24	Картометрический метод	2.50	-
219	448161.07	1321372.44	448161.07	1321372.44	Картометрический метод	2.50	-
220	448167.34	1321365.05	448167.34	1321365.05	Картометрический метод	2.50	-
221	448183.62	1321371.78	448183.62	1321371.78	Картометрический метод	2.50	-
222	448205.21	1321380.71	448205.21	1321380.71	Картометрический метод	2.50	-
223	448931.77	1320126.12	448931.77	1320126.12	Картометрический метод	2.50	-
224	449118.66	1319808.73	449118.66	1319808.73	Картометрический метод	2.50	-
180	449235.24	1319676.68	449235.24	1319676.68	Картометрический метод	2.50	-
7							
225	448406.44	1321334.77	448406.44	1321334.77	Картометрический метод	2.50	-
226	448355.36	1321420.77	448355.36	1321420.77	Картометрический метод	2.50	-
227	448312.02	1321395.04	448374.85	1321432.34	Картометрический метод	2.50	-
228	448275.60	1321452.93	448338.65	1321490.27	Картометрический метод	2.50	-

2. Сведения о характерных точках границ объекта

Обозначение характерных точек границ	Существующие координаты, м		Измененные (уточненные) координаты, м		Метод определения координат характерной точки	Средняя квадратическая погрешность положения характерной точки (Mt), м	Описание обозначения точки на местности (при наличии)
	X	Y	X	Y			
1	2	3	4	5	6	7	8
229	448283.91	1321457.85	448338.98	1321490.46	Картометрический метод	2.50	-
230	-	-	448301.21	1321558.38	Картометрический метод	2.50	-
231	448245.52	1321525.42	448245.52	1321525.42	Картометрический метод	2.50	-
232	448201.05	1321603.68	448201.05	1321603.68	Картометрический метод	2.50	-
233	448187.76	1321627.08	448187.76	1321627.08	Картометрический метод	2.50	-
234	448175.75	1321648.21	448175.75	1321648.21	Картометрический метод	2.50	-
235	448157.68	1321680.01	448157.68	1321680.01	Картометрический метод	2.50	-
236	448154.62	1321685.40	448154.62	1321685.40	Картометрический метод	2.50	-
237	448146.93	1321698.90	448146.93	1321698.90	Картометрический метод	2.50	-
238	448146.92	1321698.90	448146.92	1321698.90	Картометрический метод	2.50	-
239	448129.13	1321730.13	448129.13	1321730.13	Картометрический метод	2.50	-
240	448121.64	1321742.95	448121.64	1321742.95	Картометрический метод	2.50	-
241	448165.24	1321767.50	448165.24	1321767.50	Картометрический метод	2.50	-
242	448162.64	1321771.94	448162.64	1321771.94	Картометрический метод	2.50	-
243	448116.08	1321744.72	448116.08	1321744.72	Картометрический метод	2.50	-
244	448109.23	1321738.88	448109.23	1321738.88	Картометрический метод	2.50	-
245	448107.54	1321737.85	448107.54	1321737.85	Картометрический метод	2.50	-
246	448077.18	1321790.36	448077.18	1321790.36	Картометрический метод	2.50	-
247	448053.29	1321830.08	448053.29	1321830.08	Картометрический метод	2.50	-
248	447959.58	1322003.99	447959.58	1322003.99	Картометрический метод	2.50	-
249	447956.70	1322002.79	447956.70	1322002.79	Картометрический метод	2.50	-
250	447956.48	1322002.70	447956.48	1322002.70	Картометрический метод	2.50	-

2. Сведения о характерных точках границ объекта

Обозначение характерных точек границ	Существующие координаты, м		Измененные (уточненные) координаты, м		Метод определения координат характерной точки	Средняя квадратическая погрешность положения характерной точки (Mt), м	Описание обозначения точки на местности (при наличии)
	X	Y	X	Y			
1	2	3	4	5	6	7	8
251	447948.36	1321999.41	447948.36	1321999.41	Картометрический метод	2.50	-
252	447940.41	1321996.12	447940.41	1321996.12	Картометрический метод	2.50	-
253	447915.75	1321986.13	447915.75	1321986.13	Картометрический метод	2.50	-
254	447915.67	1321986.11	447915.67	1321986.11	Картометрический метод	2.50	-
255	447915.98	1321985.90	447915.98	1321985.90	Картометрический метод	2.50	-
256	447925.97	1321970.65	447925.97	1321970.65	Картометрический метод	2.50	-
257	447934.10	1321974.16	447934.10	1321974.16	Картометрический метод	2.50	-
258	447939.39	1321970.73	447939.39	1321970.73	Картометрический метод	2.50	-
259	447947.95	1321955.03	447947.95	1321955.03	Картометрический метод	2.50	-
260	447945.73	1321953.34	447945.73	1321953.34	Картометрический метод	2.50	-
261	448005.41	1321847.46	448005.41	1321847.46	Картометрический метод	2.50	-
262	448024.10	1321813.74	448024.10	1321813.74	Картометрический метод	2.50	-
263	448045.47	1321775.17	448045.47	1321775.17	Картометрический метод	2.50	-
264	448053.37	1321761.16	448053.37	1321761.16	Картометрический метод	2.50	-
265	448057.55	1321763.56	448057.55	1321763.56	Картометрический метод	2.50	-
266	448067.61	1321745.90	448067.61	1321745.90	Картометрический метод	2.50	-
267	448075.04	1321732.85	448075.04	1321732.85	Картометрический метод	2.50	-
268	448112.02	1321667.90	448112.02	1321667.90	Картометрический метод	2.50	-
269	448163.66	1321579.19	448163.66	1321579.19	Картометрический метод	2.50	-
270	448163.61	1321579.15	448163.61	1321579.15	Картометрический метод	2.50	-
271	448186.63	1321539.12	448186.63	1321539.12	Картометрический метод	2.50	-
272	448186.89	1321539.27	448186.89	1321539.27	Картометрический метод	2.50	-

2. Сведения о характерных точках границ объекта

Обозначение характерных точек границ	Существующие координаты, м		Измененные (уточненные) координаты, м		Метод определения координат характерной точки	Средняя квадратическая погрешность положения характерной точки (Mt), м	Описание обозначения точки на местности (при наличии)
	X	Y	X	Y			
1	2	3	4	5	6	7	8
273	448226.59	1321471.08	448226.59	1321471.08	Картометрический метод	2.50	-
274	448232.02	1321460.21	448232.02	1321460.21	Картометрический метод	2.50	-
275	448233.39	1321458.00	448233.39	1321458.00	Картометрический метод	2.50	-
276	448268.26	1321401.19	448268.26	1321401.19	Картометрический метод	2.50	-
277	448289.71	1321366.11	448289.71	1321366.11	Картометрический метод	2.50	-
278	448324.71	1321308.84	448324.71	1321308.84	Картометрический метод	2.50	-
279	448338.13	1321315.30	448338.13	1321315.30	Картометрический метод	2.50	-
280	448355.00	1321323.42	448355.00	1321323.42	Картометрический метод	2.50	-
281	448363.40	1321309.26	448363.40	1321309.26	Картометрический метод	2.50	-
225	448406.44	1321334.77	448406.44	1321334.77	Картометрический метод	2.50	-
8							
282	448298.10	1321212.48	448298.10	1321212.48	Картометрический метод	2.50	-
283	448273.73	1321256.14	448273.73	1321256.14	Картометрический метод	2.50	-
284	448230.07	1321231.77	448230.07	1321231.77	Картометрический метод	2.50	-
285	448181.32	1321319.09	448181.32	1321319.09	Картометрический метод	2.50	-
286	448137.66	1321294.71	448137.66	1321294.71	Картометрический метод	2.50	-
287	448210.77	1321163.74	448210.77	1321163.74	Картометрический метод	2.50	-
282	448298.10	1321212.48	448298.10	1321212.48	Картометрический метод	2.50	-
9							
288	447656.45	1317508.26	447656.45	1317508.26	Картометрический метод	2.50	-
289	447742.80	1317603.04	447742.80	1317603.04	Картометрический метод	2.50	-
290	447830.94	1317687.94	447830.94	1317687.94	Картометрический метод	2.50	-
291	447882.15	1317725.14	447882.15	1317725.14	Картометрический метод	2.50	-

2. Сведения о характерных точках границ объекта

Обозначение характерных точек границ	Существующие координаты, м		Измененные (уточненные) координаты, м		Метод определения координат характерной точки	Средняя квадратическая погрешность положения характерной точки (Mt), м	Описание обозначения точки на местности (при наличии)
	X	Y	X	Y			
1	2	3	4	5	6	7	8
292	447842.58	1317793.47	447842.58	1317793.47	Картометрический метод	2.50	-
293	447848.15	1317795.70	447848.15	1317795.70	Картометрический метод	2.50	-
294	447807.56	1317876.05	447807.56	1317876.05	Картометрический метод	2.50	-
295	447794.46	1317905.43	447794.46	1317905.43	Картометрический метод	2.50	-
296	447765.51	1317933.52	447765.51	1317933.52	Картометрический метод	2.50	-
297	447794.54	1317870.09	447794.54	1317870.09	Картометрический метод	2.50	-
298	447835.82	1317789.06	447835.82	1317789.06	Картометрический метод	2.50	-
299	447867.11	1317733.76	447867.11	1317733.76	Картометрический метод	2.50	-
300	447827.08	1317692.55	447827.08	1317692.55	Картометрический метод	2.50	-
301	447738.50	1317607.23	447738.50	1317607.23	Картометрический метод	2.50	-
302	447652.08	1317512.38	447652.08	1317512.38	Картометрический метод	2.50	-
303	447484.07	1317339.94	447484.07	1317339.94	Картометрический метод	2.50	-
304	447329.36	1317168.61	447329.36	1317168.61	Картометрический метод	2.50	-
305	447307.61	1317155.44	447307.61	1317155.44	Картометрический метод	2.50	-
306	447312.99	1317151.68	447312.99	1317151.68	Картометрический метод	2.50	-
307	447333.22	1317163.93	447333.22	1317163.93	Картометрический метод	2.50	-
308	447488.45	1317335.83	447488.45	1317335.83	Картометрический метод	2.50	-
288	447656.45	1317508.26	447656.45	1317508.26	Картометрический метод	2.50	-
10							
309	442600.97	1321027.92	442600.97	1321027.92	Картометрический метод	2.50	-
310	442633.68	1321060.49	442633.68	1321060.49	Картометрический метод	2.50	-
311	442626.80	1321081.85	442626.80	1321081.85	Картометрический метод	2.50	-

2. Сведения о характерных точках границ объекта

Обозначение характерных точек границ	Существующие координаты, м		Измененные (уточненные) координаты, м		Метод определения координат характерной точки	Средняя квадратическая погрешность положения характерной точки (Mt), м	Описание обозначения точки на местности (при наличии)
	X	Y	X	Y			
1	2	3	4	5	6	7	8
312	442586.86	1321042.10	442586.86	1321042.10	Картометрический метод	2.50	-
313	442584.27	1321039.00	442584.27	1321039.00	Картометрический метод	2.50	-
314	442583.56	1321035.57	442583.56	1321035.57	Картометрический метод	2.50	-
315	442584.12	1321032.09	442584.12	1321032.09	Картометрический метод	2.50	-
316	442586.10	1321028.65	442586.10	1321028.65	Картометрический метод	2.50	-
317	442567.76	1321010.40	442567.76	1321010.40	Картометрический метод	2.50	-
318	442567.64	1321007.47	442567.64	1321007.47	Картометрический метод	2.50	-
319	442587.52	1321027.24	442587.52	1321027.24	Картометрический метод	2.50	-
320	442590.95	1321025.24	442590.95	1321025.24	Картометрический метод	2.50	-
321	442594.42	1321024.66	442594.42	1321024.66	Картометрический метод	2.50	-
322	442597.85	1321025.35	442597.85	1321025.35	Картометрический метод	2.50	-
309	442600.97	1321027.92	442600.97	1321027.92	Картометрический метод	2.50	-
11							
323	442499.06	1320926.77	442499.06	1320926.77	Картометрический метод	2.50	-
324	442543.26	1320970.51	442543.26	1320970.51	Картометрический метод	2.50	-
325	442544.76	1320971.92	442544.76	1320971.92	Картометрический метод	2.50	-
326	442545.85	1320973.61	442545.85	1320973.61	Картометрический метод	2.50	-
327	442546.56	1320977.04	442546.56	1320977.04	Картометрический метод	2.50	-
328	442545.99	1320980.52	442545.99	1320980.52	Картометрический метод	2.50	-
329	442545.47	1320981.43	442545.47	1320981.43	Картометрический метод	2.50	-
330	442533.79	1320975.12	442533.79	1320975.12	Картометрический метод	2.50	-
331	442526.82	1320982.35	442526.82	1320982.35	Картометрический метод	2.50	-

2. Сведения о характерных точках границ объекта

Обозначение характерных точек границ	Существующие координаты, м		Измененные (уточненные) координаты, м		Метод определения координат характерной точки	Средняя квадратическая погрешность положения характерной точки (Mt), м	Описание обозначения точки на местности (при наличии)
	X	Y	X	Y			
1	2	3	4	5	6	7	8
332	442486.61	1320942.57	442486.61	1320942.57	Картометрический метод	2.50	-
333	442449.21	1320905.93	442449.21	1320905.93	Картометрический метод	2.50	-
334	442449.19	1320905.91	442449.19	1320905.91	Картометрический метод	2.50	-
335	442455.75	1320896.60	442455.75	1320896.60	Картометрический метод	2.50	-
336	442461.84	1320890.30	442461.84	1320890.30	Картометрический метод	2.50	-
337	442461.86	1320890.32	442461.86	1320890.32	Картометрический метод	2.50	-
323	442499.06	1320926.77	442499.06	1320926.77	Картометрический метод	2.50	-
12							
338	437341.00	1320251.54	437341.00	1320251.54	Картометрический метод	2.50	-
339	437359.45	1320263.24	437359.45	1320263.24	Картометрический метод	2.50	-
340	437552.91	1320526.34	437552.91	1320526.34	Картометрический метод	2.50	-
341	437650.69	1320653.70	437650.69	1320653.70	Картометрический метод	2.50	-
342	437739.88	1320769.77	437739.88	1320769.77	Картометрический метод	2.50	-
343	437801.88	1320847.90	437801.88	1320847.90	Картометрический метод	2.50	-
344	437802.27	1320849.85	437802.27	1320849.85	Картометрический метод	2.50	-
345	437804.24	1320849.45	437804.24	1320849.45	Картометрический метод	2.50	-
346	437844.68	1320900.43	437844.68	1320900.43	Картометрический метод	2.50	-
347	437880.46	1320941.34	437880.46	1320941.34	Картометрический метод	2.50	-
348	437919.40	1320991.05	437919.40	1320991.05	Картометрический метод	2.50	-
349	437968.47	1321062.09	437968.47	1321062.09	Картометрический метод	2.50	-
350	438023.91	1321134.86	438023.91	1321134.86	Картометрический метод	2.50	-
351	438102.11	1321232.72	438102.11	1321232.72	Картометрический метод	2.50	-

2. Сведения о характерных точках границ объекта

Обозначение характерных точек границ	Существующие координаты, м		Измененные (уточненные) координаты, м		Метод определения координат характерной точки	Средняя квадратическая погрешность положения характерной точки (Mt), м	Описание обозначения точки на местности (при наличии)
	X	Y	X	Y			
1	2	3	4	5	6	7	8
352	438161.75	1321312.93	438161.75	1321312.93	Картометрический метод	2.50	-
353	438211.69	1321377.83	438211.69	1321377.83	Картометрический метод	2.50	-
354	438270.68	1321455.01	438270.68	1321455.01	Картометрический метод	2.50	-
355	438335.72	1321538.01	438335.72	1321538.01	Картометрический метод	2.50	-
356	438347.54	1321555.27	438347.54	1321555.27	Картометрический метод	2.50	-
357	438352.12	1321561.95	438352.12	1321561.95	Картометрический метод	2.50	-
358	438370.02	1321590.86	438370.02	1321590.86	Картометрический метод	2.50	-
359	438491.50	1321762.87	438491.50	1321762.87	Картометрический метод	2.50	-
360	438575.08	1321859.59	438575.08	1321859.59	Картометрический метод	2.50	-
361	438659.61	1321981.14	438659.61	1321981.14	Картометрический метод	2.50	-
362	438695.52	1322027.51	438695.52	1322027.51	Картометрический метод	2.50	-
363	438845.04	1322182.90	438845.04	1322182.90	Картометрический метод	2.50	-
364	439027.96	1322356.11	439027.96	1322356.11	Картометрический метод	2.50	-
365	439187.77	1322509.94	439187.77	1322509.94	Картометрический метод	2.50	-
366	439201.06	1322526.06	439201.06	1322526.06	Картометрический метод	2.50	-
367	439216.83	1322539.77	439216.83	1322539.77	Картометрический метод	2.50	-
368	439223.01	1322538.71	439223.01	1322538.71	Картометрический метод	2.50	-
369	439430.34	1322523.04	439430.34	1322523.04	Картометрический метод	2.50	-
370	439587.72	1322510.48	439587.72	1322510.48	Картометрический метод	2.50	-
371	439829.82	1322491.60	439829.82	1322491.60	Картометрический метод	2.50	-
372	440123.90	1322469.24	440123.90	1322469.24	Картометрический метод	2.50	-
373	440206.66	1322462.52	440206.66	1322462.52	Картометрический метод	2.50	-

2. Сведения о характерных точках границ объекта

Обозначение характерных точек границ	Существующие координаты, м		Измененные (уточненные) координаты, м		Метод определения координат характерной точки	Средняя квадратическая погрешность положения характерной точки (Mt), м	Описание обозначения точки на местности (при наличии)
	X	Y	X	Y			
1	2	3	4	5	6	7	8
374	440416.63	1322450.29	440416.63	1322450.29	Картометрический метод	2.50	-
375	440476.06	1322446.58	440476.06	1322446.58	Картометрический метод	2.50	-
376	440497.30	1322443.19	440497.30	1322443.19	Картометрический метод	2.50	-
377	440507.02	1322439.71	440507.02	1322439.71	Картометрический метод	2.50	-
378	440523.17	1322435.20	440523.17	1322435.20	Картометрический метод	2.50	-
379	440537.61	1322431.58	440537.61	1322431.58	Картометрический метод	2.50	-
380	440538.63	1322440.33	440538.63	1322440.33	Картометрический метод	2.50	-
381	440524.80	1322445.40	440524.80	1322445.40	Картометрический метод	2.50	-
382	440506.36	1322452.13	440506.36	1322452.13	Картометрический метод	2.50	-
383	440505.06	1322462.56	440505.06	1322462.56	Картометрический метод	2.50	-
384	440502.54	1322463.62	440502.54	1322463.62	Картометрический метод	2.50	-
385	440478.38	1322467.48	440478.38	1322467.48	Картометрический метод	2.50	-
386	440417.89	1322471.25	440417.89	1322471.25	Картометрический метод	2.50	-
387	440208.12	1322483.47	440208.12	1322483.47	Картометрический метод	2.50	-
388	440125.54	1322490.18	440125.54	1322490.18	Картометрический метод	2.50	-
389	439831.43	1322512.54	439831.43	1322512.54	Картометрический метод	2.50	-
390	439589.37	1322531.42	439589.37	1322531.42	Картометрический метод	2.50	-
391	439431.98	1322543.98	439431.98	1322543.98	Картометрический метод	2.50	-
392	439289.86	1322554.79	439289.86	1322554.79	Картометрический метод	2.50	-
393	439238.51	1322558.61	439238.51	1322558.61	Картометрический метод	2.50	-
394	439245.61	1322564.78	439245.61	1322564.78	Картометрический метод	2.50	-
395	439359.85	1322669.86	439359.85	1322669.86	Картометрический метод	2.50	-

2. Сведения о характерных точках границ объекта

Обозначение характерных точек границ	Существующие координаты, м		Измененные (уточненные) координаты, м		Метод определения координат характерной точки	Средняя квадратическая погрешность положения характерной точки (Mt), м	Описание обозначения точки на местности (при наличии)
	X	Y	X	Y			
1	2	3	4	5	6	7	8
396	439487.99	1322794.12	439487.99	1322794.12	Картометрический метод	2.50	-
397	439750.09	1323035.96	439750.09	1323035.96	Картометрический метод	2.50	-
398	439812.04	1323090.35	439812.04	1323090.35	Картометрический метод	2.50	-
399	439884.87	1323171.60	439884.87	1323171.60	Картометрический метод	2.50	-
400	440036.52	1323313.29	440036.52	1323313.29	Картометрический метод	2.50	-
401	440058.84	1323331.99	440058.84	1323331.99	Картометрический метод	2.50	-
402	440158.61	1323323.58	440158.61	1323323.58	Картометрический метод	2.50	-
403	440231.62	1323390.40	440231.62	1323390.40	Картометрический метод	2.50	-
404	440180.97	1323445.73	440180.97	1323445.73	Картометрический метод	2.50	-
405	440269.38	1323526.66	440269.38	1323526.66	Картометрический метод	2.50	-
406	440380.89	1323636.26	440380.89	1323636.26	Картометрический метод	2.50	-
407	440506.62	1323754.83	440506.62	1323754.83	Картометрический метод	2.50	-
408	440682.14	1323927.41	440682.14	1323927.41	Картометрический метод	2.50	-
409	440602.93	1323947.91	440602.93	1323947.91	Картометрический метод	2.50	-
410	440501.41	1323846.04	440501.41	1323846.04	Картометрический метод	2.50	-
411	440501.29	1323845.93	440501.29	1323845.93	Картометрический метод	2.50	-
412	440339.26	1323693.34	440339.26	1323693.34	Картометрический метод	2.50	-
413	440074.63	1323446.93	440074.63	1323446.93	Картометрический метод	2.50	-
414	440003.11	1323379.14	440003.11	1323379.14	Картометрический метод	2.50	-
415	439953.68	1323332.03	439953.68	1323332.03	Картометрический метод	2.50	-
416	439951.02	1323329.77	439951.02	1323329.77	Картометрический метод	2.50	-
417	439611.49	1323007.98	439611.49	1323007.98	Картометрический метод	2.50	-

