



**ГЛАВНОЕ УПРАВЛЕНИЕ АРХИТЕКТУРЫ И ГРАДОСТРОИТЕЛЬСТВА  
РЯЗАНСКОЙ ОБЛАСТИ**

**ПО С Т А Н О В Л Е Н И Е**

« *05* » *ноября* 2025 г.

№ *964-н*

О внесении изменений в правила землепользования и застройки муниципального образования – Ухоловское городское поселение Ухоловского муниципального района Рязанской области

На основании уведомления филиала публично-правовой компании «Роскадастр» по Рязанской области от 02.10.2025 № 01-14/3733/25, части 11 статьи 33 Градостроительного кодекса Российской Федерации, статьи 2 Закона Рязанской области от 28.12.2018 № 106-ОЗ «О перераспределении отдельных полномочий в области градостроительной деятельности между органами местного самоуправления муниципальных образований Рязанской области и органами государственной власти Рязанской области», руководствуясь постановлением Правительства Рязанской области от 06.08.2008 № 153 «Об утверждении Положения о главном управлении архитектуры и градостроительства Рязанской области», приказом главного управления архитектуры и градостроительства Рязанской области от 16.10.2025 № 73-ок «О направлении работника в командировку», главное управление архитектуры и градостроительства Рязанской области ПОСТАНОВЛЯЕТ:

1. Внести в правила землепользования и застройки муниципального образования – Ухоловское городское поселение Ухоловского муниципального района Рязанской области, утвержденные постановлением главного управления архитектуры и градостроительства Рязанской области от 07.04.2022 № 171-п «Об утверждении правил землепользования и застройки муниципального образования – Ухоловское городское поселение Ухоловского муниципального района Рязанской области» (в редакции постановлений Главархитектуры Рязанской области от 11.11.2022 № 666-п, от 27.11.2023 № 567-п, от 25.07.2024 № 359-п, от 07.11.2024 № 652-п, от 20.12.2024 № 798-п, от 19.05.2025 № 378-п, от 27.05.2025 № 421-п, от 18.07.2025 № 573-п, от 26.09.2025 № 835-п, от 16.10.2025 № 912-п), следующие изменения:

1) в приложении № 1 согласно приложению № 1 к настоящему постановлению;

2) в приложении № 2 графическое описание местоположения границ территориальной зоны «4.2 Зоны сельскохозяйственного использования» изложить в редакции согласно приложению № 2 к настоящему постановлению.

2. Графическое описание местоположения границ территориальной зоны «3.1 Производственная зона» изложить согласно приложению № 3 к настоящему постановлению.

3. Настоящее постановление вступает в силу со дня его официального опубликования.

4. Государственному казенному учреждению Рязанской области «Центр градостроительного развития Рязанской области» обеспечить доступ к изменениям в правила землепользования и застройки муниципального образования – Ухоловское городское поселение Ухоловского муниципального района Рязанской области в федеральной государственной информационной системе территориального планирования и размещение в государственных информационных системах обеспечения градостроительной деятельности в соответствии с требованиями Градостроительного кодекса Российской Федерации.

5. Отделу кадровой работы и делопроизводства обеспечить:

1) государственную регистрацию настоящего постановления в правовом департаменте аппарата Губернатора и Правительства Рязанской области;

2) опубликование настоящего постановления в сетевом издании «Рязанские ведомости» ([www.rv-ryazan.ru](http://www.rv-ryazan.ru)) и на официальном интернет-портале правовой информации ([www.pravo.gov.ru](http://www.pravo.gov.ru)).

6. Отделу информационного обеспечения градостроительной деятельности разместить настоящее постановление на официальном сайте главного управления архитектуры и градостроительства Рязанской области в сети «Интернет».

7. Предложить главе муниципального образования – Ухоловский муниципальный район Рязанской области, главе муниципального образования – Ухоловское городское поселение Ухоловского муниципального района Рязанской области обеспечить размещение настоящего постановления на официальном сайте муниципального образования в сети «Интернет», публикацию в средствах массовой информации.

8. Контроль за исполнением настоящего постановления возложить на заместителя начальника главного управления архитектуры и градостроительства Рязанской области Т.С. Попкову.

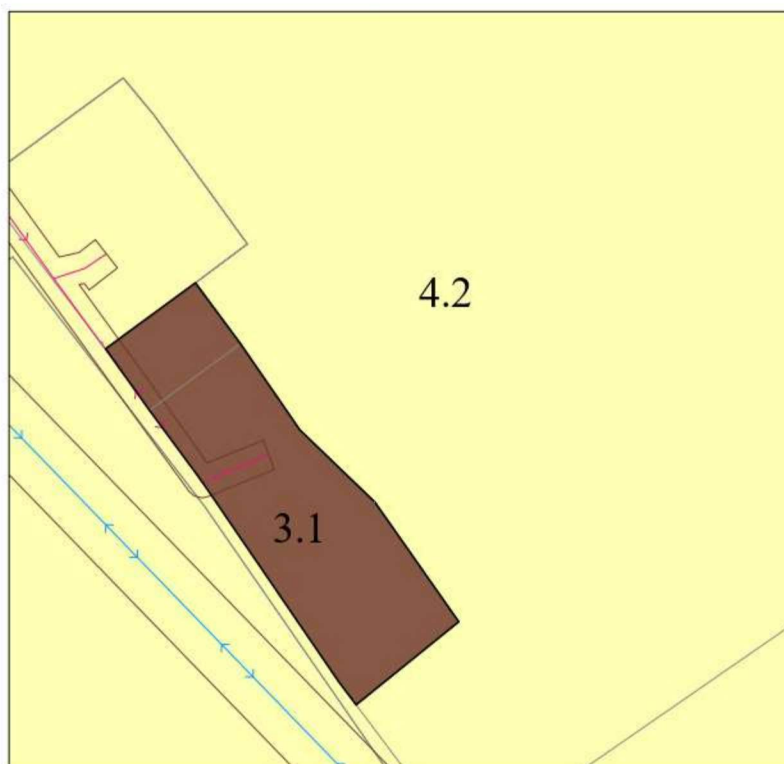
И.о. начальника








О.М. Алямовская

**Внесение изменений в правила землепользования и застройки муниципального образования - Ухоловское городское поселение Ухоловского муниципального района Рязанской области в части приведения сведений о местоположении границ территориальной зоны «3.1. Производственная зона» в соответствие с их описанием в Едином государственном реестре недвижимости, изменения сведений о местоположении границ территориальной зоны «4.2 Зоны сельскохозяйственного использования» согласно границам земельных участков с кадастровыми номерами 62:22:0010218:1193, 62:22:0010218:512 и обособленного земельного участка 62:22:0010218:1133, входящего в состав единого землепользования с кадастровым номером 62:22:0010218:45**

Фрагмент карты градостроительного зонирования  
Масштаб 1:5000



**Условные обозначения**

Территориальные зоны		Линии электропередачи (ЛЭП)	
 3.1	Производственная зона		Линии электропередачи 10 кВ
 4.2	Зона сельскохозяйственного использования		Линии электропередачи 110 кВ
		Зоны с особыми условиями	
			Охранная зона объектов электросетевого хозяйства

**«ГРАФИЧЕСКОЕ ОПИСАНИЕ**  
местоположения границ населенных пунктов, территориальных  
зон, особо охраняемых природных территорий, зон с особыми  
условиями использования территории

4.2 Зона сельскохозяйственного использования

(наименование объекта, местоположение границ которого описано (далее - объект)

**Раздел 1**

Сведения об объекте		
№ п/п	Характеристики объекта	Описание характеристик
1	2	3
1	Местоположение объекта	<i>Российская Федерация, Рязанская область, р-н Ухоловский, с/п Ухоловское</i>
2	Площадь объекта ± величина погрешности определения площади (Р ± Дельта Р)	<i>81935974кв.м. ± 7774кв.м.</i>
3	Иные характеристики объекта	<i>Номер зоны:</i>

## Раздел 2

Сведения о местоположении границ объекта					
1. Система координат <u>МСК-62</u>					
2. Сведения о характерных точках границ объекта					
Обозначение характерных точек границ	Координаты, м		Метод определения координат характерной точки	Средняя квадратическая погрешность положения характерной точки (Мт), м	Описание обозначения точки на местности (при наличии)
	X	Y			
1	2	3	4	5	6
ЗУ(1)					
1	353734,27	2182138,6	Картометрический метод	2,50	-
2	354162,67	2182400,65	Картометрический метод	2,50	-
3	354403,96	2183276,83	Картометрический метод	2,50	-
4	354572,17	2183874,74	Картометрический метод	2,50	-
5	354641,54	2184239,9	Картометрический метод	2,50	-
6	354709,2	2184597,33	Картометрический метод	2,50	-
7	354766,62	2184877,19	Картометрический метод	2,50	-
8	354797,98	2185041,87	Картометрический метод	2,50	-
9	354844,84	2185284,45	Картометрический метод	2,50	-
10	354901,28	2185571,57	Картометрический метод	2,50	-
11	354905,9	2185653,09	Картометрический метод	2,50	-
12	354906,56	2185672,56	Картометрический метод	2,50	-
13	354859,92	2185675,78	Картометрический метод	2,50	-
14	354801,54	2185682,53	Картометрический метод	2,50	-
15	354716,18	2185684	Картометрический метод	2,50	-
16	354685,37	2185686,93	Картометрический метод	2,50	-
17	354669,24	2185694,26	Картометрический метод	2,50	-
18	354647,57	2185711,97	Картометрический метод	2,50	-
19	354633,55	2185739,04	Картометрический метод	2,50	-
20	354623,77	2185771,42	Картометрический метод	2,50	-
21	354609,38	2185788,82	Картометрический метод	2,50	-
22	354585,22	2185807,19	Картометрический метод	2,50	-
23	354562,75	2185814,25	Картометрический метод	2,50	-
24	354541,33	2185816,3	Картометрический метод	2,50	-
25	354532,83	2185820,7	Картометрический метод	2,50	-
26	354516,4	2185838,89	Картометрический метод	2,50	-
27	354430,74	2185906,36	Картометрический метод	2,50	-
28	354324,83	2185975,3	Картометрический метод	2,50	-
29	354291,39	2186004,05	Картометрический метод	2,50	-
30	354263,86	2186032,81	Картометрический метод	2,50	-
31	354234,19	2186084,43	Картометрический метод	2,50	-
32	354220,4	2186104,09	Картометрический метод	2,50	-
33	354204,92	2186120	Картометрический метод	2,50	-
34	354130,92	2186153,96	Картометрический метод	2,50	-
35	354106,87	2186166,57	Картометрический метод	2,50	-
36	354033,23	2186232,54	Картометрический метод	2,50	-
37	354023,85	2186271,3	Картометрический метод	2,50	-
38	354020,78	2186310,2	Картометрический метод	2,50	-

## Сведения о местоположении границ объекта

39	354012,51	2186322,6	Картометрический метод	2,50	-
40	353969,93	2186351,95	Картометрический метод	2,50	-
41	353914,43	2186364,3	Картометрический метод	2,50	-
42	353846,38	2186379,65	Картометрический метод	2,50	-
43	353819,42	2186390,84	Картометрический метод	2,50	-
44	353752,79	2186433,06	Картометрический метод	2,50	-
45	353682,87	2186490,66	Картометрический метод	2,50	-
46	353663,53	2186497,59	Картометрический метод	2,50	-
47	353639,05	2186494,67	Картометрический метод	2,50	-
48	353594,6	2186465,61	Картометрический метод	2,50	-
49	353581,76	2186460,01	Картометрический метод	2,50	-
50	353544,81	2186458,01	Картометрический метод	2,50	-
51	353514,74	2186468,66	Картометрический метод	2,50	-
52	353467,47	2186496,68	Картометрический метод	2,50	-
53	353451,16	2186501,72	Картометрический метод	2,50	-
54	353420,13	2186503,76	Картометрический метод	2,50	-
55	353243,12	2186496,13	Картометрический метод	2,50	-
56	353186,66	2186487,48	Картометрический метод	2,50	-
57	353108,84	2186479,85	Картометрический метод	2,50	-
58	353068,65	2186480,87	Картометрический метод	2,50	-
59	353001	2186489,01	Картометрический метод	2,50	-
60	352967,43	2186483,92	Картометрический метод	2,50	-
61	352887,57	2186453,4	Картометрический метод	2,50	-
62	352856,04	2186436,62	Картометрический метод	2,50	-
63	352829,08	2186424,92	Картометрический метод	2,50	-
64	352801,61	2186406,1	Картометрический метод	2,50	-
65	352749,22	2186352,69	Картометрический метод	2,50	-
66	352729,34	2186337,42	Картометрический метод	2,50	-
67	352700,12	2186319,95	Картометрический метод	2,50	-
68	352682,93	2186321,95	Картометрический метод	2,50	-
69	352668,9	2186338,28	Картометрический метод	2,50	-
70	352664,28	2186364,9	Картометрический метод	2,50	-
71	352665,8	2186384,23	Картометрический метод	2,50	-
72	352679,78	2186455,72	Картометрический метод	2,50	-
73	352677,78	2186469,47	Картометрический метод	2,50	-
74	352655,63	2186484,94	Картометрический метод	2,50	-
75	352636,3	2186489,52	Картометрический метод	2,50	-
76	352614,48	2186489,8	Картометрический метод	2,50	-
77	352598,44	2186482,36	Картометрический метод	2,50	-
78	352555,93	2186438,14	Картометрический метод	2,50	-
79	352521,85	2186407,62	Картометрический метод	2,50	-
80	352363,85	2186302,76	Картометрический метод	2,50	-
81	352346,38	2186298,47	Картометрический метод	2,50	-
82	352271,33	2186294,74	Картометрический метод	2,50	-
83	352251	2186284,43	Картометрический метод	2,50	-
84	352213,76	2186256,36	Картометрический метод	2,50	-
85	352190,26	2186248,41	Картометрический метод	2,50	-
86	352195,64	2186205,78	Картометрический метод	2,50	-
87	352208,42	2186104,45	Картометрический метод	2,50	-
88	352222,03	2185984,77	Картометрический метод	2,50	-
89	352235,94	2185992,97	Картометрический метод	2,50	-

## Сведения о местоположении границ объекта

90	352242,71	2185980,63	Картометрический метод	2,50	-
91	352223,71	2185969,17	Картометрический метод	2,50	-
92	352112,77	2185551,02	Картометрический метод	2,50	-
93	351935,71	2184881,12	Картометрический метод	2,50	-
94	351953,24	2184889,14	Картометрический метод	2,50	-
95	351997,38	2184930,8	Картометрический метод	2,50	-
96	352018,94	2184940,55	Картометрический метод	2,50	-
97	352037,72	2184964,31	Картометрический метод	2,50	-
98	352050,92	2184970,18	Картометрический метод	2,50	-
99	352076,74	2184969,89	Картометрический метод	2,50	-
100	352098,15	2184965,78	Картометрический метод	2,50	-
101	352124,05	2184961,06	Картометрический метод	2,50	-
102	352142,59	2184962,91	Картометрический метод	2,50	-
103	352191,14	2184957,86	Картометрический метод	2,50	-
104	352224,58	2184948,47	Картометрический метод	2,50	-
105	352248,04	2184945,25	Картометрический метод	2,50	-
106	352271,8	2184936,74	Картометрический метод	2,50	-
107	352296,74	2184928,23	Картометрический метод	2,50	-
108	352311,4	2184921,19	Картометрический метод	2,50	-
109	352314,92	2184913,56	Картометрический метод	2,50	-
110	352317,86	2184899,78	Картометрический метод	2,50	-
111	352319,03	2184880,42	Картометрический метод	2,50	-
112	352341	2184886,89	Картометрический метод	2,50	-
113	352348,41	2184911	Картометрический метод	2,50	-
114	352359,54	2184931,39	Картометрический метод	2,50	-
115	352394,77	2184923,05	Картометрический метод	2,50	-
116	352415,17	2184923,98	Картометрический метод	2,50	-
117	352410,53	2184943,45	Картометрический метод	2,50	-
118	352404,97	2184954,57	Картометрический метод	2,50	-
119	352385,5	2184974,04	Картометрический метод	2,50	-
120	352363,25	2184992,58	Картометрический метод	2,50	-
121	352320,6	2185021,32	Картометрический метод	2,50	-
122	352309,48	2185037,09	Картометрический метод	2,50	-
123	352297,42	2185049,14	Картометрический метод	2,50	-
124	352266,83	2185090,86	Картометрический метод	2,50	-
125	352227,89	2185150,19	Картометрический метод	2,50	-
126	352212,13	2185164,1	Картометрический метод	2,50	-
127	352192,66	2185178,01	Картометрический метод	2,50	-
128	352181,53	2185203,04	Картометрический метод	2,50	-
129	352158,35	2185250,32	Картометрический метод	2,50	-
130	352134,52	2185303,56	Картометрический метод	2,50	-
131	352145,67	2185358,12	Картометрический метод	2,50	-
132	352157,4	2185375,14	Картометрический метод	2,50	-
133	352176,18	2185372,79	Картометрический метод	2,50	-
134	352219,08	2185369,63	Картометрический метод	2,50	-
135	352254,79	2185365,75	Картометрический метод	2,50	-
136	352291,86	2185305,03	Картометрический метод	2,50	-
137	352321,53	2185254,03	Картометрический метод	2,50	-
138	352343,78	2185216,95	Картометрический метод	2,50	-
139	352357,69	2185195,62	Картометрический метод	2,50	-
140	352379,94	2185176,15	Картометрический метод	2,50	-

## Сведения о местоположении границ объекта

141	352417,02	2185146,49	Картометрический метод	2,50	-
142	352447,62	2185115,89	Картометрический метод	2,50	-
143	352488,41	2185086,22	Картометрический метод	2,50	-
144	352505,5	2185086,12	Картометрический метод	2,50	-
145	352516,52	2185088,22	Картометрический метод	2,50	-
146	352571,85	2185080,66	Картометрический метод	2,50	-
147	352597,81	2185060,26	Картометрический метод	2,50	-
148	352620,06	2185036,16	Картометрический метод	2,50	-
149	352625,63	2185006,49	Картометрический метод	2,50	-
150	352627,48	2184969,4	Картометрический метод	2,50	-
151	352618,21	2184937,88	Картометрический метод	2,50	-
152	352590,39	2184897,09	Картометрический метод	2,50	-
153	352584,83	2184878,55	Картометрический метод	2,50	-
154	352590,39	2184834,04	Картометрический метод	2,50	-
155	352588,54	2184780,27	Картометрический метод	2,50	-
156	352573,71	2184735,77	Картометрический метод	2,50	-
157	352499,54	2184754,31	Картометрический метод	2,50	-
158	352454,04	2184761,4	Картометрический метод	2,50	-
159	352428,81	2184670,51	Картометрический метод	2,50	-
160	352397,98	2184675,51	Картометрический метод	2,50	-
161	352388,37	2184665,9	Картометрический метод	2,50	-
162	352381,16	2184636,27	Картометрический метод	2,50	-
163	352360,52	2184600,36	Картометрический метод	2,50	-
164	352302,92	2184436,36	Картометрический метод	2,50	-
165	352319,61	2184392,27	Картометрический метод	2,50	-
166	352306,88	2184327,54	Картометрический метод	2,50	-
167	352254,02	2184333,95	Картометрический метод	2,50	-
168	352242,81	2184305,92	Картометрический метод	2,50	-
169	352234,8	2184251,46	Картометрический метод	2,50	-
170	352243,61	2184201,01	Картометрический метод	2,50	-
171	352254,48	2184145,07	Картометрический метод	2,50	-
172	352161,26	2184232,7	Картометрический метод	2,50	-
173	352132,97	2184260,5	Картометрический метод	2,50	-
174	352094,49	2184289,92	Картометрический метод	2,50	-
175	352041,69	2184363,16	Картометрический метод	2,50	-
176	352077,53	2184372,76	Картометрический метод	2,50	-
177	352073,41	2184385,4	Картометрический метод	2,50	-
178	352074,33	2184456,45	Картометрический метод	2,50	-
179	352069,13	2184500,5	Картометрический метод	2,50	-
180	352066,72	2184582,99	Картометрический метод	2,50	-
181	352071,13	2184602,21	Картометрический метод	2,50	-
182	352079,94	2184625,83	Картометрический метод	2,50	-
183	352087,15	2184644,66	Картометрический метод	2,50	-
184	352089,95	2184658,27	Картометрический метод	2,50	-
185	352089,95	2184676,69	Картометрический метод	2,50	-
186	352089,15	2184693,51	Картометрический метод	2,50	-
187	352078,34	2184702,72	Картометрический метод	2,50	-
188	352066,32	2184707,32	Картометрический метод	2,50	-
189	351982,23	2184722,54	Картометрический метод	2,50	-
190	351944,59	2184741,76	Картометрический метод	2,50	-
191	351928,57	2184759,38	Картометрический метод	2,50	-

## Сведения о местоположении границ объекта

192	351923,77	2184775,39	Картометрический метод	2,50	-
193	351930,17	2184821,04	Картометрический метод	2,50	-
194	351959,5	2184836,36	Картометрический метод	2,50	-
195	351957,44	2184839,87	Картометрический метод	2,50	-
196	351924,05	2184837,21	Картометрический метод	2,50	-
197	351923,98	2184836,79	Картометрический метод	2,50	-
198	351915,42	2184782,94	Картометрический метод	2,50	-
199	351903,15	2184754,16	Картометрический метод	2,50	-
200	351764,32	2184223,07	Картометрический метод	2,50	-
201	351767,34	2184222,33	Картометрический метод	2,50	-
202	351701,85	2183965,87	Картометрический метод	2,50	-
203	351689,99	2183920,87	Картометрический метод	2,50	-
204	351662,92	2183856,88	Картометрический метод	2,50	-
205	351581,25	2183711,03	Картометрический метод	2,50	-
206	351534,03	2183638,67	Картометрический метод	2,50	-
207	351458,86	2183543,75	Картометрический метод	2,50	-
208	351462,3	2183540,03	Картометрический метод	2,50	-
209	351472,9	2183528,5	Картометрический метод	2,50	-
210	351514,81	2183482,91	Картометрический метод	2,50	-
211	351551,11	2183514,85	Картометрический метод	2,50	-
212	351581,88	2183511,78	Картометрический метод	2,50	-
213	351604,16	2183492,62	Картометрический метод	2,50	-
214	351631,12	2183429,49	Картометрический метод	2,50	-
215	351582,91	2183370,14	Картометрический метод	2,50	-
216	351515,4	2183287,03	Картометрический метод	2,50	-
217	351504,9	2183274,11	Картометрический метод	2,50	-
218	351799,55	2183143,91	Картометрический метод	2,50	-
219	351806,32	2183162,55	Картометрический метод	2,50	-
220	351819,62	2183157,47	Картометрический метод	2,50	-
221	351812,97	2183138,05	Картометрический метод	2,50	-
222	351989,44	2183063,95	Картометрический метод	2,50	-
223	352031,96	2183051,25	Картометрический метод	2,50	-
224	352068,31	2183046,66	Картометрический метод	2,50	-
225	352074,33	2183046,66	Картометрический метод	2,50	-
226	352077,72	2183057,2	Картометрический метод	2,50	-
227	352081,31	2183117,63	Картометрический метод	2,50	-
228	352125,1	2183167,22	Картометрический метод	2,50	-
229	352233,28	2183150,47	Картометрический метод	2,50	-
230	352259,04	2183150,47	Картометрический метод	2,50	-
231	352300,9	2183151,76	Картометрический метод	2,50	-
232	352349,84	2183134,38	Картометрический метод	2,50	-
233	352418,74	2183130,51	Картометрический метод	2,50	-
234	352456,39	2183114,43	Картометрический метод	2,50	-
235	352508,58	2183083,5	Картометрический метод	2,50	-
236	352525,32	2183083,18	Картометрический метод	2,50	-
237	352568,29	2183068,14	Картометрический метод	2,50	-
238	352571,71	2183066,4	Картометрический метод	2,50	-
239	352579,59	2183087,04	Картометрический метод	2,50	-
240	352594,81	2183079,36	Картометрический метод	2,50	-
241	352587,07	2183058,57	Картометрический метод	2,50	-
242	352604,87	2183053,03	Картометрический метод	2,50	-

## Сведения о местоположении границ объекта

243	352619,55	2183045,24	Картометрический метод	2,50	-
244	352624,4	2183038,89	Картометрический метод	2,50	-
245	352657,15	2183021,51	Картометрический метод	2,50	-
246	352682,18	2183014,09	Картометрический метод	2,50	-
247	352697,01	2183016,87	Картометрический метод	2,50	-
248	352737,81	2183002,97	Картометрический метод	2,50	-
249	352781,38	2182988,13	Картометрический метод	2,50	-
250	352802,71	2182973,3	Картометрический метод	2,50	-
251	352915,82	2182927,87	Картометрический метод	2,50	-
252	352952,9	2182907,47	Картометрический метод	2,50	-
253	352977,93	2182888	Картометрический метод	2,50	-
254	353001,11	2182872,24	Картометрический метод	2,50	-
255	353117	2182817,54	Картометрический метод	2,50	-
256	353142,04	2182806,42	Картометрический метод	2,50	-
257	353181,9	2182791,58	Картометрический метод	2,50	-
258	353206,02	2182746,29	Картометрический метод	2,50	-
259	353207,67	2182714,41	Картометрический метод	2,50	-
260	353197,1	2182693,03	Картометрический метод	2,50	-
261	353197,21	2182690,82	Картометрический метод	2,50	-
262	353197,01	2182690,81	Картометрический метод	2,50	-
263	353196,91	2182692,66	Картометрический метод	2,50	-
264	353178,89	2182656,23	Картометрический метод	2,50	-
265	353187,79	2182648,88	Картометрический метод	2,50	-
266	353171,42	2182624,08	Картометрический метод	2,50	-
267	353732,7	2182139,95	Картометрический метод	2,50	-
1	353734,27	2182138,6	Картометрический метод	2,50	-
ЗУ1(2)					
268	350305,61	2173968,28	Картометрический метод	2,50	-
269	350243,07	2174420,79	Картометрический метод	2,50	-
270	350239,11	2174482,67	Картометрический метод	2,50	-
271	350354,95	2174497,02	Картометрический метод	2,50	-
272	350411,39	2174493,56	Картометрический метод	2,50	-
273	350453,96	2174485,14	Картометрический метод	2,50	-
274	350505,94	2174485,14	Картометрический метод	2,50	-
275	350536,91	2174491,24	Картометрический метод	2,50	-
276	350587,13	2174488,11	Картометрический метод	2,50	-
277	350625,74	2174479,7	Картометрический метод	2,50	-
278	350671,78	2174460,39	Картометрический метод	2,50	-
279	350732,17	2174444,55	Картометрический метод	2,50	-
280	350789,22	2174416,2	Картометрический метод	2,50	-
281	350835,64	2174407,92	Картометрический метод	2,50	-
282	350850,49	2174400,98	Картометрический метод	2,50	-
283	350867,32	2174384,65	Картометрический метод	2,50	-
284	350895,26	2174370,52	Картометрический метод	2,50	-
285	350947,69	2174380,22	Картометрический метод	2,50	-
286	350995,21	2174409,92	Картометрический метод	2,50	-
287	351152,63	2174534,18	Картометрический метод	2,50	-
288	351059,57	2175024,76	Картометрический метод	2,50	-
289	350971,94	2175466,34	Картометрический метод	2,50	-
290	350925,51	2175703,59	Картометрический метод	2,50	-
291	350890,82	2175880,82	Картометрический метод	2,50	-

## Сведения о местоположении границ объекта

292	350853,93	2176069,27	Картометрический метод	2,50	-
293	350733,76	2176617,4	Картометрический метод	2,50	-
294	350631,53	2177133,44	Картометрический метод	2,50	-
295	350543,74	2177566,55	Картометрический метод	2,50	-
296	350521,84	2177674,58	Картометрический метод	2,50	-
297	350511,45	2177879,03	Картометрический метод	2,50	-
298	350507,98	2177897,35	Картометрический метод	2,50	-
299	350563,01	2177888,19	Картометрический метод	2,50	-
300	350596,72	2177894,18	Картометрический метод	2,50	-
301	350637,51	2177928,98	Картометрический метод	2,50	-
302	350656	2177930,61	Картометрический метод	2,50	-
303	350695,6	2177906,26	Картометрический метод	2,50	-
304	350712,55	2177897,98	Картометрический метод	2,50	-
305	350725,8	2177902,3	Картометрический метод	2,50	-
306	350747,09	2177915,17	Картометрический метод	2,50	-
307	350784,33	2177921,91	Картометрический метод	2,50	-
308	350793,57	2177933,87	Картометрический метод	2,50	-
309	350794,61	2177961,21	Картометрический метод	2,50	-
310	350803,03	2177972,59	Картометрический метод	2,50	-
311	350842,63	2177974,57	Картометрический метод	2,50	-
312	350876,3	2177970,12	Картометрический метод	2,50	-
313	350919,36	2177957,74	Картометрический метод	2,50	-
314	350992,63	2177925,57	Картометрический метод	2,50	-
315	351025,3	2177919,63	Картометрический метод	2,50	-
316	351036,19	2177922,6	Картометрический метод	2,50	-
317	351057,3	2177945,29	Картометрический метод	2,50	-
318	351084,49	2177948,01	Картометрический метод	2,50	-
319	351109,5	2177957,25	Картометрический метод	2,50	-
320	351131,8	2177938,22	Картометрический метод	2,50	-
321	351147,57	2177939,85	Картометрический метод	2,50	-
322	351180,75	2177961,7	Картометрический метод	2,50	-
323	351188,67	2177964,67	Картометрический метод	2,50	-
324	351216,63	2177945,83	Картометрический метод	2,50	-
325	351229,68	2177947,47	Картометрический метод	2,50	-
326	351255,78	2177969,22	Картометрический метод	2,50	-
327	351269,37	2177968,13	Картометрический метод	2,50	-
328	351296,56	2177937,68	Картометрический метод	2,50	-
329	351307,98	2177935,5	Картометрический метод	2,50	-
330	351346,59	2177948,83	Картометрический метод	2,50	-
331	351357,97	2177947,84	Картометрический метод	2,50	-
332	351409,46	2177919,13	Картометрический метод	2,50	-
333	351434,21	2177910,22	Картометрический метод	2,50	-
334	351433,71	2178074,08	Картометрический метод	2,50	-
335	351440,15	2178312,69	Картометрический метод	2,50	-
336	351534,21	2178889,42	Картометрический метод	2,50	-
337	351538,83	2178931,73	Картометрический метод	2,50	-
338	351623,56	2179706,69	Картометрический метод	2,50	-
339	351642,8	2179703,95	Картометрический метод	2,50	-
340	352094,15	2179651,71	Картометрический метод	2,50	-
341	352391,18	2180027,61	Картометрический метод	2,50	-
342	352544,25	2180241,95	Картометрический метод	2,50	-

## Сведения о местоположении границ объекта

343	352661,37	2180405,96	Картометрический метод	2,50	-
344	352733,98	2180833,02	Картометрический метод	2,50	-
345	352803,28	2181210,57	Картометрический метод	2,50	-
346	352892,39	2181640,93	Картометрический метод	2,50	-
347	353295,69	2181870,3	Картометрический метод	2,50	-
348	353715,93	2182127,38	Картометрический метод	2,50	-
349	353714,57	2182128,56	Картометрический метод	2,50	-
350	353162,23	2182606,16	Картометрический метод	2,50	-
351	353160,83	2182606,51	Картометрический метод	2,50	-
352	353151,68	2182586,53	Картометрический метод	2,50	-
353	353138,92	2182591,83	Картометрический метод	2,50	-
354	353136,31	2182592,93	Картометрический метод	2,50	-
355	353112,37	2182557,95	Картометрический метод	2,50	-
356	353103,65	2182552,2	Картометрический метод	2,50	-
357	353095,87	2182551,83	Картометрический метод	2,50	-
358	353078,44	2182562,58	Картометрический метод	2,50	-
359	353063,23	2182565,92	Картометрический метод	2,50	-
360	353048,4	2182557,76	Картометрический метод	2,50	-
361	353021,69	2182541,44	Картометрический метод	2,50	-
362	352988,32	2182512,15	Картометрический метод	2,50	-
363	352973,85	2182496,57	Картометрический метод	2,50	-
364	352960,5	2182481,74	Картометрический метод	2,50	-
365	352949,01	2182465,79	Картометрический метод	2,50	-
366	352940,11	2182449,84	Картометрический метод	2,50	-
367	352928,98	2182432,41	Картометрический метод	2,50	-
368	352920,82	2182427,22	Картометрический метод	2,50	-
369	352900,98	2182463,38	Картометрический метод	2,50	-
370	352879,66	2182511,59	Картометрический метод	2,50	-
371	352867,05	2182533,65	Картометрический метод	2,50	-
372	352850,36	2182550,34	Картометрический метод	2,50	-
373	352836,27	2182558,87	Картометрический метод	2,50	-
374	352827,37	2182563,32	Картометрический метод	2,50	-
375	352811,05	2182566,29	Картометрический метод	2,50	-
376	352793,62	2182563,32	Картометрический метод	2,50	-
377	352782,5	2182558,13	Картометрический метод	2,50	-
378	352764,69	2182536,62	Картометрический метод	2,50	-
379	352736,51	2182501,02	Картометрический метод	2,50	-
380	352723,9	2182482,48	Картометрический метод	2,50	-
381	352700,17	2182456,15	Картометрический метод	2,50	-
382	352671,61	2182413,87	Картометрический метод	2,50	-
383	352660,86	2182393,84	Картометрический метод	2,50	-
384	352655,66	2182376,04	Картометрический метод	2,50	-
385	352651,21	2182358,61	Картометрический метод	2,50	-
386	352642,31	2182343,41	Картометрический метод	2,50	-
387	352623,03	2182325,98	Картометрический метод	2,50	-
388	352589,65	2182299,28	Картометрический метод	2,50	-
389	352546,26	2182275,91	Картометрический метод	2,50	-
390	352528,83	2182266,64	Картометрический метод	2,50	-
391	352509,55	2182254,77	Картометрический метод	2,50	-
392	352488,04	2182239,2	Картометрический метод	2,50	-
393	352430,56	2182192,84	Картометрический метод	2,50	-

## Сведения о местоположении границ объекта

394	352420,55	2182179,86	Картометрический метод	2,50	-
395	352417,21	2182170,59	Картометрический метод	2,50	-
396	352421,71	2182114,06	Картометрический метод	2,50	-
397	352431,02	2182064,5	Картометрический метод	2,50	-
398	352438,67	2182007,63	Картометрический метод	2,50	-
399	352437,67	2181987,01	Картометрический метод	2,50	-
400	352430,02	2181979,02	Картометрический метод	2,50	-
401	352421,71	2181974,03	Картометрический метод	2,50	-
402	352408,73	2181974,7	Картометрический метод	2,50	-
403	352394,43	2181979,69	Картометрический метод	2,50	-
404	352358,73	2182034,44	Картометрический метод	2,50	-
405	352329,32	2182079,73	Картометрический метод	2,50	-
406	352274,43	2182085,3	Картометрический метод	2,50	-
407	352245,18	2182091,98	Картометрический метод	2,50	-
408	352215,84	2182100,87	Картометрический метод	2,50	-
409	352187,53	2182113,18	Картометрический метод	2,50	-
410	352169,65	2182129,09	Картометрический метод	2,50	-
411	352096,2	2182221,66	Картометрический метод	2,50	-
412	352065,02	2182267,74	Картометрический метод	2,50	-
413	352029,03	2182310,15	Картометрический метод	2,50	-
414	351999,81	2182382,72	Картометрический метод	2,50	-
415	352000,68	2182387,86	Картометрический метод	2,50	-
416	352046,94	2182398,1	Картометрический метод	2,50	-
417	352089,56	2182421,89	Картометрический метод	2,50	-
418	352101,46	2182440,72	Картометрический метод	2,50	-
419	352110,05	2182483,02	Картометрический метод	2,50	-
420	352107,74	2182500,86	Картометрический метод	2,50	-
421	352092,66	2182537,17	Картометрический метод	2,50	-
422	352095,88	2182551,13	Картометрический метод	2,50	-
423	352134,03	2182570,03	Картометрический метод	2,50	-
424	352197,68	2182607,7	Картометрический метод	2,50	-
425	352265,25	2182653,05	Картометрический метод	2,50	-
426	352292,6	2182675,34	Картометрический метод	2,50	-
427	352304,85	2182689,81	Картометрический метод	2,50	-
428	352310,37	2182708	Картометрический метод	2,50	-
429	352310,77	2182724,64	Картометрический метод	2,50	-
430	352306,32	2182749,49	Картометрический метод	2,50	-
431	352287,35	2182793,15	Картометрический метод	2,50	-
432	352276,61	2182814,05	Картометрический метод	2,50	-
433	352259,65	2182833,86	Картометрический метод	2,50	-
434	352232,23	2182850,71	Картометрический метод	2,50	-
435	352204,64	2182864,42	Картометрический метод	2,50	-
436	352183,57	2182894,08	Картометрический метод	2,50	-
437	352178,45	2182939,51	Картометрический метод	2,50	-
438	352183,08	2182981,97	Картометрический метод	2,50	-
439	352178,12	2183030,04	Картометрический метод	2,50	-
440	352093,8	2183026,7	Картометрический метод	2,50	-
441	352066,9	2183026,72	Картометрический метод	2,50	-
442	352027,2	2183031,66	Картометрический метод	2,50	-
443	351984,67	2183044,37	Картометрический метод	2,50	-
444	351808,02	2183117,98	Картометрический метод	2,50	-

## Сведения о местоположении границ объекта

445	351805,93	2183094,79	Картометрический метод	2,50	-
446	351792,12	2183095,57	Картометрический метод	2,50	-
447	351794,73	2183123,33	Картометрический метод	2,50	-
448	351475,37	2183256,91	Картометрический метод	2,50	-
449	351428,4	2183282,95	Картометрический метод	2,50	-
450	351407,35	2183294,19	Картометрический метод	2,50	-
451	351370,68	2183322,89	Картометрический метод	2,50	-
452	351292,1	2183391,68	Картометрический метод	2,50	-
453	351279,65	2183389,04	Картометрический метод	2,50	-
454	351240,8	2183366,59	Картометрический метод	2,50	-
455	351200,2	2183352	Картометрический метод	2,50	-
456	351091,15	2183312,45	Картометрический метод	2,50	-
457	351043,65	2183298,71	Картометрический метод	2,50	-
458	350993,28	2183284,13	Картометрический метод	2,50	-
459	350996,74	2183266,95	Картометрический метод	2,50	-
460	350983,15	2183263,74	Картометрический метод	2,50	-
461	350979,17	2183280,03	Картометрический метод	2,50	-
462	350896	2183256,77	Картометрический метод	2,50	-
463	350823,83	2183237,19	Картометрический метод	2,50	-
464	350527,03	2183177,97	Картометрический метод	2,50	-
465	350530,28	2183125,37	Картометрический метод	2,50	-
466	350516,32	2183124,72	Картометрический метод	2,50	-
467	350511,77	2183175,04	Картометрический метод	2,50	-
468	350489,78	2183169,57	Картометрический метод	2,50	-
469	350098,36	2183092	Картометрический метод	2,50	-
470	350028,51	2183081,49	Картометрический метод	2,50	-
471	350032,3	2183056,18	Картометрический метод	2,50	-
472	350032,3	2183000,87	Картометрический метод	2,50	-
473	350014,26	2182958,37	Картометрический метод	2,50	-
474	349966,55	2182940,32	Картометрический метод	2,50	-
475	349930,99	2182940,63	Картометрический метод	2,50	-
476	349797,76	2183003,86	Картометрический метод	2,50	-
477	349654,28	2183042,34	Картометрический метод	2,50	-
478	349597,05	2183060,96	Картометрический метод	2,50	-
479	349548,6	2183010,1	Картометрический метод	2,50	-
480	349456,64	2182803,58	Картометрический метод	2,50	-
481	349430,22	2182826,88	Картометрический метод	2,50	-
482	349393,98	2182765,12	Картометрический метод	2,50	-
483	349452	2182744,39	Картометрический метод	2,50	-
484	349448,37	2182730,75	Картометрический метод	2,50	-
485	349386,55	2182752,34	Картометрический метод	2,50	-
486	349373,66	2182725,42	Картометрический метод	2,50	-
487	349179,27	2182322,81	Картометрический метод	2,50	-
488	349066,8	2182091,24	Картометрический метод	2,50	-
489	348983,86	2181920,77	Картометрический метод	2,50	-
490	349004,21	2181908,09	Картометрический метод	2,50	-
491	348998,13	2181895,14	Картометрический метод	2,50	-
492	348976,99	2181906,77	Картометрический метод	2,50	-
493	348903,49	2181760,14	Картометрический метод	2,50	-
494	348906,56	2181756,2	Картометрический метод	2,50	-
495	348897,34	2181737,9	Картометрический метод	2,50	-

## Сведения о местоположении границ объекта

496	348893,17	2181738,74	Картометрический метод	2,50	-
497	348837,03	2181621,64	Картометрический метод	2,50	-
498	348855,62	2181599	Картометрический метод	2,50	-
499	348844,68	2181590,01	Картометрический метод	2,50	-
500	348830,13	2181607,1	Картометрический метод	2,50	-
501	348590,28	2181105,22	Картометрический метод	2,50	-
502	348361,22	2180623,84	Картометрический метод	2,50	-
503	348346,68	2180592,37	Картометрический метод	2,50	-
504	348334,47	2180559,57	Картометрический метод	2,50	-
505	348283,43	2180389,99	Картометрический метод	2,50	-
506	348212,4	2180165,27	Картометрический метод	2,50	-
507	348161,97	2180006,19	Картометрический метод	2,50	-
508	348187,21	2180003,69	Картометрический метод	2,50	-
509	348185,7	2179991,11	Картометрический метод	2,50	-
510	348361,6	2179971,36	Картометрический метод	2,50	-
511	348516,03	2179952,89	Картометрический метод	2,50	-
512	348744,24	2179934,33	Картометрический метод	2,50	-
513	348875,68	2179925,43	Картометрический метод	2,50	-
514	348892,95	2179917,87	Картометрический метод	2,50	-
515	349070,34	2179905,4	Картометрический метод	2,50	-
516	349267,7	2179887,26	Картометрический метод	2,50	-
517	349361,11	2179874,5	Картометрический метод	2,50	-
518	349466,56	2179874,31	Картометрический метод	2,50	-
519	349660,04	2179855,27	Картометрический метод	2,50	-
520	349849,66	2179833,69	Картометрический метод	2,50	-
521	349849,66	2179833,66	Картометрический метод	2,50	-
522	349987,45	2179822,07	Картометрический метод	2,50	-
523	350012,57	2179833,88	Картометрический метод	2,50	-
524	350013,7	2179815,76	Картометрический метод	2,50	-
525	350008,28	2179815,98	Картометрический метод	2,50	-
526	349683,82	2179844,27	Картометрический метод	2,50	-
527	349118,31	2179893,63	Картометрический метод	2,50	-
528	349112,68	2179893,77	Картометрический метод	2,50	-
529	348740,73	2179919,05	Картометрический метод	2,50	-
530	348515,85	2179938,53	Картометрический метод	2,50	-
531	348157,64	2179977,36	Картометрический метод	2,50	-
532	348163,17	2179991,59	Картометрический метод	2,50	-
533	348157,53	2179992,04	Картометрический метод	2,50	-
534	347902,87	2179165,1	Картометрический метод	2,50	-
535	347717,89	2178573,33	Картометрический метод	2,50	-
536	347636,32	2178308,38	Картометрический метод	2,50	-
537	347608,45	2178227,18	Картометрический метод	2,50	-
538	347517,76	2177983,43	Картометрический метод	2,50	-
539	347382,99	2177628,72	Картометрический метод	2,50	-
540	347344,74	2177527,13	Картометрический метод	2,50	-
541	347362,09	2177519,77	Картометрический метод	2,50	-
542	347357,21	2177506,54	Картометрический метод	2,50	-
543	347338,87	2177512,93	Картометрический метод	2,50	-
544	347315,04	2177459,01	Картометрический метод	2,50	-
545	347296,83	2177409,49	Картометрический метод	2,50	-
546	347300,2	2177402,19	Картометрический метод	2,50	-

## Сведения о местоположении границ объекта

547	347356,76	2177399,41	Картометрический метод	2,50	-
548	347415,91	2177409,98	Картометрический метод	2,50	-
549	347481,36	2177423,14	Картометрический метод	2,50	-
550	347560,91	2177414,8	Картометрический метод	2,50	-
551	347627,29	2177409,42	Картометрический метод	2,50	-
552	347687,74	2177440,94	Картометрический метод	2,50	-
553	347821,06	2177495,09	Картометрический метод	2,50	-
554	347836,64	2177581,49	Картометрический метод	2,50	-
555	347855,55	2177679,21	Картометрический метод	2,50	-
556	347911,37	2177692,75	Картометрический метод	2,50	-
557	347964,77	2177707,03	Картометрический метод	2,50	-
558	347981,46	2177712,96	Картометрический метод	2,50	-
559	348004,08	2177679,96	Картометрический метод	2,50	-
560	348008,9	2177675,51	Картометрический метод	2,50	-
561	348012,98	2177673,65	Картометрический метод	2,50	-
562	348025,03	2177668,46	Картометрический метод	2,50	-
563	348043,58	2177660,3	Картометрический метод	2,50	-
564	348071,39	2177644,72	Картометрический метод	2,50	-
565	348094,2	2177630,26	Картометрический метод	2,50	-
566	348123,86	2177610,24	Картометрический метод	2,50	-
567	348139,81	2177596,51	Картометрический метод	2,50	-
568	348157,61	2177584,65	Картометрический метод	2,50	-
569	348160,66	2177581,41	Картометрический метод	2,50	-
570	348169,48	2177572,04	Картометрический метод	2,50	-
571	348179,49	2177563,88	Картометрический метод	2,50	-
572	348184,31	2177558,69	Картометрический метод	2,50	-
573	348190,62	2177549,05	Картометрический метод	2,50	-
574	348193,96	2177540,89	Картометрический метод	2,50	-
575	348201	2177527,54	Картометрический метод	2,50	-
576	348208,05	2177518,64	Картометрический метод	2,50	-
577	348220,29	2177504,91	Картометрический метод	2,50	-
578	348224,74	2177500,84	Картометрический метод	2,50	-
579	348229,19	2177496,76	Картометрический метод	2,50	-
580	348244,76	2177481,55	Картометрический метод	2,50	-
581	348257,74	2177465,6	Картометрический метод	2,50	-
582	348269,98	2177451,51	Картометрический метод	2,50	-
583	348281,85	2177432,97	Картометрический метод	2,50	-
584	348291,86	2177422,96	Картометрический метод	2,50	-
585	348298,91	2177413,68	Картометрический метод	2,50	-
586	348311,89	2177399,96	Картометрический метод	2,50	-
587	348325,24	2177389,58	Картометрический метод	2,50	-
588	348331,91	2177386,61	Картометрический метод	2,50	-
589	348341,18	2177384,39	Картометрический метод	2,50	-
590	348348,23	2177380,68	Картометрический метод	2,50	-
591	348356,76	2177377,71	Картометрический метод	2,50	-
592	348368,63	2177372,15	Картометрический метод	2,50	-
593	348375,67	2177367,33	Картометрический метод	2,50	-
594	348381,98	2177360,65	Картометрический метод	2,50	-
595	348387,17	2177354,35	Картометрический метод	2,50	-
596	348391,99	2177344,71	Картометрический метод	2,50	-
597	348393,84	2177331,73	Картометрический метод	2,50	-

## Сведения о местоположении границ объекта

598	348399,04	2177331,36	Картометрический метод	2,50	-
599	348406,82	2177327,65	Картометрический метод	2,50	-
600	348413,5	2177323,57	Картометрический метод	2,50	-
601	348418,69	2177318,75	Картометрический метод	2,50	-
602	348426,48	2177314,3	Картометрический метод	2,50	-
603	348433,9	2177314,3	Картометрический метод	2,50	-
604	348441,31	2177315,04	Картометрический метод	2,50	-
605	348446,88	2177317,63	Картометрический метод	2,50	-
606	348459,86	2177323,2	Картометрический метод	2,50	-
607	348465,79	2177324,68	Картометрический метод	2,50	-
608	348473,58	2177324,31	Картометрический метод	2,50	-
609	348482,11	2177322,46	Картометрический метод	2,50	-
610	348498,87	2177309,27	Картометрический метод	2,50	-
611	348521,42	2177306,51	Картометрический метод	2,50	-
612	348535,88	2177303,54	Картометрический метод	2,50	-
613	348556,65	2177302,43	Картометрический метод	2,50	-
614	348594,1	2177302,8	Картометрический метод	2,50	-
615	348611,16	2177300,57	Картометрический метод	2,50	-
616	348621,92	2177296,87	Картометрический метод	2,50	-
617	348637,12	2177294,64	Картометрический метод	2,50	-
618	348642,88	2177290,79	Картометрический метод	2,50	-
619	348655,19	2177290,32	Картометрический метод	2,50	-
620	348654,74	2177283,52	Картометрический метод	2,50	-
621	348655,66	2177208,42	Картометрический метод	2,50	-
622	348646,39	2177138,88	Картометрический метод	2,50	-
623	348635,27	2177101,8	Картометрический метод	2,50	-
624	348626,92	2177083,26	Картометрический метод	2,50	-
625	348618,58	2177072,13	Картометрический метод	2,50	-
626	348607,45	2177059,15	Картометрический метод	2,50	-
627	348588,91	2177050,81	Картометрический метод	2,50	-
628	348553,68	2177037,83	Картометрический метод	2,50	-
629	348444,28	2176993,32	Картометрический метод	2,50	-
630	348370,11	2176962,73	Картометрический метод	2,50	-
631	348282,03	2176923,79	Картометрический метод	2,50	-
632	348234,75	2176898,76	Картометрический метод	2,50	-
633	348204,15	2176880,22	Картометрический метод	2,50	-
634	348180,98	2176859,82	Картометрический метод	2,50	-
635	348148,53	2176829,22	Картометрический метод	2,50	-
636	348119,78	2176795,85	Картометрический метод	2,50	-
637	348105,88	2176784,72	Картометрический метод	2,50	-
638	348076,21	2176769,89	Картометрический метод	2,50	-
639	348040,05	2176744,85	Картометрический метод	2,50	-
640	348008,53	2176720,75	Картометрический метод	2,50	-
641	347926,02	2176673,47	Картометрический метод	2,50	-
642	347878,73	2176645,65	Картометрический метод	2,50	-
643	347837,01	2176627,11	Картометрический метод	2,50	-
644	347744,3	2176590,95	Картометрический метод	2,50	-
645	347696,09	2176574,26	Картометрический метод	2,50	-
646	347640,46	2176556,65	Картометрический метод	2,50	-
647	347591,32	2176546,45	Картометрический метод	2,50	-
648	347527,35	2176534,4	Картометрический метод	2,50	-

## Сведения о местоположении границ объекта

649	347453,18	2176516,78	Картометрический метод	2,50	-
650	347399,41	2176501,95	Картометрический метод	2,50	-
651	347358,61	2176485,26	Картометрический метод	2,50	-
652	347315,97	2176470,42	Картометрический метод	2,50	-
653	347256,63	2176452,81	Картометрический метод	2,50	-
654	347200,07	2176434,27	Картометрический метод	2,50	-
655	347167,62	2176433,34	Картометрический метод	2,50	-
656	347154,91	2176436,62	Картометрический метод	2,50	-
657	347155,78	2176432	Картометрический метод	2,50	-
658	347161,09	2176408,33	Картометрический метод	2,50	-
659	347251,04	2176245,99	Картометрический метод	2,50	-
660	347437,83	2175909,88	Картометрический метод	2,50	-
661	347632,38	2175865,57	Картометрический метод	2,50	-
662	347673,06	2175756,47	Картометрический метод	2,50	-
663	347685,15	2175743,28	Картометрический метод	2,50	-
664	347692,84	2175712,51	Картометрический метод	2,50	-
665	347770,86	2175682,85	Картометрический метод	2,50	-
666	347810,42	2175648,78	Картометрический метод	2,50	-
667	347921,95	2175647,13	Картометрический метод	2,50	-
668	348225,15	2175694,52	Картометрический метод	2,50	-
669	348097,25	2175925,32	Картометрический метод	2,50	-
670	348465,29	2176080,99	Картометрический метод	2,50	-
671	348674,76	2176094,72	Картометрический метод	2,50	-
672	348765,75	2176123,91	Картометрический метод	2,50	-
673	348912,95	2176199,13	Картометрический метод	2,50	-
674	348952,91	2176116,47	Картометрический метод	2,50	-
675	349374,06	2176282,97	Картометрический метод	2,50	-
676	349483,28	2176043,71	Картометрический метод	2,50	-
677	349502,62	2175993,6	Картометрический метод	2,50	-
678	349405,33	2175952,25	Картометрический метод	2,50	-
679	349112,84	2175827,7	Картометрический метод	2,50	-
680	348980,46	2175765,65	Картометрический метод	2,50	-
681	348797,26	2175675,76	Картометрический метод	2,50	-
682	348774,05	2175673,03	Картометрический метод	2,50	-
683	348612,3	2175595,91	Картометрический метод	2,50	-
684	348402,08	2175508,55	Картометрический метод	2,50	-
685	348172,35	2175406,61	Картометрический метод	2,50	-
686	348201,36	2175362,24	Картометрический метод	2,50	-
687	348203,29	2175338,94	Картометрический метод	2,50	-
688	348179,86	2175312,08	Картометрический метод	2,50	-
689	348134,82	2175311,82	Картометрический метод	2,50	-
690	348116,39	2175330,51	Картометрический метод	2,50	-
691	348106,15	2175379,99	Картометрический метод	2,50	-
692	347867,02	2175273,09	Картометрический метод	2,50	-
693	347656,7	2175190,7	Картометрический метод	2,50	-
694	347593,76	2175163,89	Картометрический метод	2,50	-
695	347358,4	2175069,67	Картометрический метод	2,50	-
696	347166,97	2174991,84	Картометрический метод	2,50	-
697	347101,43	2174962,04	Картометрический метод	2,50	-
698	347077,97	2174943,42	Картометрический метод	2,50	-
699	347042,6	2174966,68	Картометрический метод	2,50	-

## Сведения о местоположении границ объекта

700	347169,14	2175026,27	Картометрический метод	2,50	-
701	346765,16	2175776,31	Картометрический метод	2,50	-
702	347349,35	2175587,8	Картометрический метод	2,50	-
703	347551,6	2175178,4	Картометрический метод	2,50	-
704	347754,17	2175274,27	Картометрический метод	2,50	-
705	347576,15	2175606,63	Картометрический метод	2,50	-
706	347365,28	2175984,38	Картометрический метод	2,50	-
707	347098,8	2176456,74	Картометрический метод	2,50	-
708	347099,36	2176458,9	Картометрический метод	2,50	-
709	347082,33	2176466,72	Картометрический метод	2,50	-
710	347015,58	2176496,38	Картометрический метод	2,50	-
711	346946,4	2176537,4	Картометрический метод	2,50	-
712	346938,63	2176526,18	Картометрический метод	2,50	-
713	346918,97	2176540,58	Картометрический метод	2,50	-
714	346910,48	2176546,79	Картометрический метод	2,50	-
715	346819,8	2176391,67	Картометрический метод	2,50	-
716	346791,84	2176340,59	Картометрический метод	2,50	-
717	346759,12	2176276,13	Картометрический метод	2,50	-
718	346733,11	2176221,68	Картометрический метод	2,50	-
719	346455,9	2175626,91	Картометрический метод	2,50	-
720	346450,37	2175615,05	Картометрический метод	2,50	-
721	346463,53	2175563,23	Картометрический метод	2,50	-
722	346464,56	2175559,19	Картометрический метод	2,50	-
723	346585	2175085,41	Картометрический метод	2,50	-
724	346593,98	2174951,3	Картометрический метод	2,50	-
725	346581,41	2174817,56	Картометрический метод	2,50	-
726	346581,03	2174813,29	Картометрический метод	2,50	-
727	346580,57	2174798,86	Картометрический метод	2,50	-
728	346605,8	2174763,47	Картометрический метод	2,50	-
729	346768,31	2174561,85	Картометрический метод	2,50	-
730	347017,65	2174458,88	Картометрический метод	2,50	-
731	347246,56	2174095,69	Картометрический метод	2,50	-
732	347294,52	2174027,45	Картометрический метод	2,50	-
733	347575,2	2174013,93	Картометрический метод	2,50	-
734	347972,71	2173994,1	Картометрический метод	2,50	-
735	348472,56	2173986,44	Картометрический метод	2,50	-
736	349087,79	2173980,65	Картометрический метод	2,50	-
737	349695,19	2173970,23	Картометрический метод	2,50	-
268	350305,61	2173968,28	Картометрический метод	2,50	-
738	351649,66	2179717,64	Картометрический метод	2,50	-
739	351658,29	2179735,84	Картометрический метод	2,50	-
740	351668,41	2179939,46	Картометрический метод	2,50	-
741	351645,84	2180067,41	Картометрический метод	2,50	-
742	351669,6	2180459,54	Картометрический метод	2,50	-
743	351681,79	2180479,15	Картометрический метод	2,50	-
744	351718,41	2180983,67	Картометрический метод	2,50	-
745	351758,27	2181617,52	Картометрический метод	2,50	-
746	351760,53	2181645,69	Картометрический метод	2,50	-
747	351769,75	2181762	Картометрический метод	2,50	-
748	351748,84	2181872,43	Картометрический метод	2,50	-

## Сведения о местоположении границ объекта

749	351734,64	2181760,08	Картометрический метод	2,50	-
750	351712,83	2181335,48	Картометрический метод	2,50	-
751	351698,62	2181181,5	Картометрический метод	2,50	-
752	351685,73	2180971,34	Картометрический метод	2,50	-
753	351678,79	2180896	Картометрический метод	2,50	-
754	351618,15	2180051,96	Картометрический метод	2,50	-
755	351632,07	2179719,44	Картометрический метод	2,50	-
738	351649,66	2179717,64	Картометрический метод	2,50	-
756	351475,96	2181102,31	Картометрический метод	2,50	-
757	351470,66	2181131,75	Картометрический метод	2,50	-
758	351476,37	2181315,69	Картометрический метод	2,50	-
759	351474,45	2181386,86	Картометрический метод	2,50	-
760	351459,88	2181518,04	Картометрический метод	2,50	-
761	351478,55	2181550,26	Картометрический метод	2,50	-
762	351415,26	2181682,71	Картометрический метод	2,50	-
763	351378,09	2181715,06	Картометрический метод	2,50	-
764	351334,25	2181734,4	Картометрический метод	2,50	-
765	351326,18	2181766,69	Картометрический метод	2,50	-
766	351346,4	2181809,54	Картометрический метод	2,50	-
767	351327,46	2181812,53	Картометрический метод	2,50	-
768	351297,23	2181832,9	Картометрический метод	2,50	-
769	351276,06	2181825,6	Картометрический метод	2,50	-
770	351247,83	2181825,6	Картометрический метод	2,50	-
771	351246,61	2181792,74	Картометрический метод	2,50	-
772	351234,44	2181780,82	Картометрический метод	2,50	-
773	351191,14	2181773,68	Картометрический метод	2,50	-
774	351179,17	2181797,09	Картометрический метод	2,50	-
775	351201,26	2181810,75	Картометрический метод	2,50	-
776	351207,7	2181844,52	Картометрический метод	2,50	-
777	351099,09	2181833,7	Картометрический метод	2,50	-
778	351099,08	2181833,49	Картометрический метод	2,50	-
779	351087,89	2181786,05	Картометрический метод	2,50	-
780	351100,38	2181721,47	Картометрический метод	2,50	-
781	351107,32	2181701,73	Картометрический метод	2,50	-
782	351132,77	2181695,29	Картометрический метод	2,50	-
783	351117,96	2181662,31	Картометрический метод	2,50	-
784	351115,25	2181636,14	Картометрический метод	2,50	-
785	351125,62	2181541,21	Картометрический метод	2,50	-
786	351131,64	2181509,42	Картометрический метод	2,50	-
787	351141,69	2181486,34	Картометрический метод	2,50	-
788	351160,7	2181488,59	Картометрический метод	2,50	-
789	351183,21	2181500,1	Картометрический метод	2,50	-
790	351205,4	2181492,95	Картометрический метод	2,50	-
791	351219,74	2181499,38	Картометрический метод	2,50	-
792	351228,69	2181517,11	Картометрический метод	2,50	-
793	351230,1	2181535,89	Картометрический метод	2,50	-
794	351224,69	2181552,8	Картометрический метод	2,50	-
795	351215,76	2181579,29	Картометрический метод	2,50	-
796	351277,63	2181549,84	Картометрический метод	2,50	-
797	351308,07	2181634,74	Картометрический метод	2,50	-

## Сведения о местоположении границ объекта

798	351364,71	2181606,3	Картометрический метод	2,50	-
799	351387,95	2181586,52	Картометрический метод	2,50	-
800	351405,99	2181554,93	Картометрический метод	2,50	-
801	351393,89	2181525,68	Картометрический метод	2,50	-
802	351344,87	2181529,57	Картометрический метод	2,50	-
803	351338,95	2181520,65	Картометрический метод	2,50	-
804	351327,57	2181467,73	Картометрический метод	2,50	-
805	351316,69	2181460,31	Картометрический метод	2,50	-
806	351284,54	2181469,21	Картометрический метод	2,50	-
807	351271,18	2181459,81	Картометрический метод	2,50	-
808	351274,01	2181440,56	Картометрический метод	2,50	-
809	351285,27	2181412,55	Картометрический метод	2,50	-
810	351277,01	2181394,54	Картометрический метод	2,50	-
811	351253,25	2181393,79	Картометрический метод	2,50	-
812	351220,23	2181427,55	Картометрический метод	2,50	-
813	351195,97	2181451,57	Картометрический метод	2,50	-
814	351162,56	2181454,26	Картометрический метод	2,50	-
815	351123,04	2181440,56	Картометрический метод	2,50	-
816	351115,28	2181347,74	Картометрический метод	2,50	-
817	351264,67	2181248,49	Картометрический метод	2,50	-
818	351315,79	2181207,06	Картометрический метод	2,50	-
819	351446,63	2181121,63	Картометрический метод	2,50	-
756	351475,96	2181102,31	Картометрический метод	2,50	-
820	351317,64	2182705,49	Картометрический метод	2,50	-
821	351332,94	2182841,11	Картометрический метод	2,50	-
822	351218	2182918,49	Картометрический метод	2,50	-
823	351205,48	2183038,35	Картометрический метод	2,50	-
824	350979,23	2183128,92	Картометрический метод	2,50	-
825	350518,28	2183093,35	Картометрический метод	2,50	-
826	350725,53	2182692,38	Картометрический метод	2,50	-
820	351317,64	2182705,49	Картометрический метод	2,50	-
827	350455,38	2181822,54	Картометрический метод	2,50	-
828	350541,35	2181951,74	Картометрический метод	2,50	-
829	350233,64	2182197,63	Картометрический метод	2,50	-
830	349793,02	2182543,62	Картометрический метод	2,50	-
831	349711,57	2182393,29	Картометрический метод	2,50	-
832	349842,65	2182293,6	Картометрический метод	2,50	-
833	350126,84	2182079,64	Картометрический метод	2,50	-
827	350455,38	2181822,54	Картометрический метод	2,50	-
834	350538,85	2177328,39	Картометрический метод	2,50	-
835	350519,56	2177527,16	Картометрический метод	2,50	-
836	350541,07	2177567,59	Картометрический метод	2,50	-
837	350519,19	2177673,28	Картометрический метод	2,50	-
838	350507,32	2177873,91	Картометрический метод	2,50	-
839	350506,21	2177890,78	Картометрический метод	2,50	-
840	350488,6	2177888	Картометрический метод	2,50	-
841	350467,27	2177887,08	Картометрический метод	2,50	-
842	350457,07	2177882,44	Картометрический метод	2,50	-

## Сведения о местоположении границ объекта

843	350445,02	2177865,38	Картометрический метод	2,50	-
844	350433,9	2177855,37	Картометрический метод	2,50	-
845	350422,4	2177852,77	Картометрический метод	2,50	-
846	350413,5	2177853,14	Картометрический метод	2,50	-
847	350397,55	2177854,26	Картометрический метод	2,50	-
848	350389,39	2177852,03	Картометрический метод	2,50	-
849	350379,38	2177844,61	Картометрический метод	2,50	-
850	350370,85	2177838,31	Картометрический метод	2,50	-
851	350359,73	2177831,26	Картометрический метод	2,50	-
852	350351,57	2177829,41	Картометрический метод	2,50	-
853	350341,92	2177832,38	Картометрический метод	2,50	-
854	350333,02	2177837,2	Картометрический метод	2,50	-
855	350319,67	2177847,21	Картометрический метод	2,50	-
856	350310,77	2177850,92	Картометрический метод	2,50	-
857	350295,94	2177853,88	Картометрический метод	2,50	-
858	350287,78	2177853,14	Картометрический метод	2,50	-
859	350277,03	2177849,43	Картометрический метод	2,50	-
860	350258,11	2177837,57	Картометрический метод	2,50	-
861	350252,18	2177829,78	Картометрический метод	2,50	-
862	350247,73	2177816,43	Картометрический метод	2,50	-
863	350243,65	2177801,97	Картометрический метод	2,50	-
864	350240,31	2177791,58	Картометрический метод	2,50	-
865	350235,12	2177786,76	Картометрический метод	2,50	-
866	350228,44	2177783,05	Картометрический метод	2,50	-
867	350219,54	2177780,46	Картометрический метод	2,50	-
868	350180,6	2177781,57	Картометрический метод	2,50	-
869	350163,92	2177814,57	Картометрический метод	2,50	-
870	350153,9	2177840,16	Картометрический метод	2,50	-
871	350147,6	2177856,85	Картометрический метод	2,50	-
872	350138,33	2177874,28	Картометрический метод	2,50	-
873	350127,94	2177889,12	Картометрический метод	2,50	-
874	350116,45	2177901,72	Картометрический метод	2,50	-
875	350101,61	2177913,59	Картометрический метод	2,50	-
876	350076,77	2177928,05	Картометрический метод	2,50	-
877	350056	2177932,88	Картометрический метод	2,50	-
878	350035,23	2177936,58	Картометрический метод	2,50	-
879	350019,28	2177938,44	Картометрический метод	2,50	-
880	350009,27	2177935,47	Картометрический метод	2,50	-
881	349988,87	2177930,28	Картометрический метод	2,50	-
882	349965,51	2177924,72	Картометрический метод	2,50	-
883	349943,63	2177920,27	Картометрический метод	2,50	-
884	349910,62	2177915,08	Картометрический метод	2,50	-
885	349875,02	2177906,17	Картометрический метод	2,50	-
886	349844,61	2177898,39	Картометрический метод	2,50	-
887	349811,24	2177881,7	Картометрический метод	2,50	-
888	349792,32	2177871,69	Картометрический метод	2,50	-
889	349778,6	2177867,24	Картометрический метод	2,50	-
890	349758,58	2177865,01	Картометрический метод	2,50	-
891	349721,86	2177864,64	Картометрический метод	2,50	-
892	349693,79	2177866,63	Картометрический метод	2,50	-
893	349631,08	2177867,87	Картометрический метод	2,50	-

## Сведения о местоположении границ объекта

894	349568,86	2177879,02	Картометрический метод	2,50	-
895	349530,44	2177882,99	Картометрический метод	2,50	-
896	349449,13	2177884,48	Картометрический метод	2,50	-
897	349372,04	2177892,41	Картометрический метод	2,50	-
898	349330,64	2177896,13	Картометрический метод	2,50	-
899	349303,12	2177890,67	Картометрический метод	2,50	-
900	349271,15	2177894,14	Картометрический метод	2,50	-
901	349207,44	2177899,35	Картометрический метод	2,50	-
902	349141,51	2177904,55	Картометрический метод	2,50	-
903	349098,13	2177906,29	Картометрический метод	2,50	-
904	349054,75	2177905,79	Картометрический метод	2,50	-
905	349020,05	2177905,3	Картометрический метод	2,50	-
906	348984,6	2177903,32	Картометрический метод	2,50	-
907	348961,3	2177896,13	Картометрический метод	2,50	-
908	348936,26	2177893,9	Картометрический метод	2,50	-
909	348913,45	2177894,15	Картометрический метод	2,50	-
910	348915,26	2177884,29	Картометрический метод	2,50	-
911	348940,29	2177839,79	Картометрический метод	2,50	-
912	348960,69	2177796,22	Картометрический метод	2,50	-
913	348970,89	2177779,53	Картометрический метод	2,50	-
914	348984,8	2177753,57	Картометрический метод	2,50	-
915	349000,56	2177715,56	Картометрический метод	2,50	-
916	349008,9	2177701,65	Картометрический метод	2,50	-
917	349020,95	2177672,91	Картометрический метод	2,50	-
918	349035,04	2177649,98	Картометрический метод	2,50	-
919	349042,98	2177627,18	Картометрический метод	2,50	-
920	349032,07	2177595,45	Картометрический метод	2,50	-
921	349012,24	2177570,66	Картометрический метод	2,50	-
922	348910,11	2177525,05	Картометрический метод	2,50	-
923	348841,09	2177527,35	Картометрический метод	2,50	-
924	348841,08	2177527,36	Картометрический метод	2,50	-
925	348613,49	2177896,75	Картометрический метод	2,50	-
926	348410,46	2177873,65	Картометрический метод	2,50	-
927	348419,06	2177743,25	Картометрический метод	2,50	-
928	348527,33	2177738,57	Картометрический метод	2,50	-
929	348549,49	2177463,18	Картометрический метод	2,50	-
930	348806,34	2177485,98	Картометрический метод	2,50	-
931	348841,09	2177527,34	Картометрический метод	2,50	-
932	349048,77	2177196,37	Картометрический метод	2,50	-
933	349067,68	2177218,62	Картометрический метод	2,50	-
934	349091,04	2177225,29	Картометрический метод	2,50	-
935	349135,55	2177235,68	Картометрический метод	2,50	-
936	349198,59	2177248,28	Картометрический метод	2,50	-
937	349276,1	2177260,52	Картометрический метод	2,50	-
938	349300,95	2177264,23	Картометрический метод	2,50	-
939	349345,82	2177270,54	Картометрический метод	2,50	-
940	349382,16	2177273,13	Картометрический метод	2,50	-
941	349409,61	2177274,24	Картометрический метод	2,50	-
942	349425,92	2177270,91	Картометрический метод	2,50	-
943	349443,35	2177263,86	Картометрический метод	2,50	-
944	349465,97	2177252,36	Картометрический метод	2,50	-

## Сведения о местоположении границ объекта

945	349484,15	2177239,76	Картометрический метод	2,50	-
946	349500,09	2177229	Картометрический метод	2,50	-
947	349508,62	2177225,29	Картометрический метод	2,50	-
948	349519,75	2177225,29	Картометрический метод	2,50	-
949	349553,12	2177233,45	Картометрический метод	2,50	-
950	349615,8	2177249,77	Картометрический метод	2,50	-
951	349683,66	2177266,83	Картометрический метод	2,50	-
952	349757,09	2177284,26	Картометрический метод	2,50	-
953	349806,04	2177295,01	Картометрический метод	2,50	-
954	349858,71	2177305,4	Картометрический метод	2,50	-
955	349902,1	2177312,07	Картометрический метод	2,50	-
956	349929,91	2177315,78	Картометрический метод	2,50	-
957	349948,45	2177315,04	Картометрический метод	2,50	-
958	349962,91	2177311,33	Картометрический метод	2,50	-
959	349990,88	2177231,55	Картометрический метод	2,50	-
960	350039,47	2177245,44	Картометрический метод	2,50	-
961	350078,14	2177252,38	Картометрический метод	2,50	-
962	350104,21	2177246,43	Картометрический метод	2,50	-
963	350136,47	2177242,72	Картометрический метод	2,50	-
964	350153,53	2177239,76	Картометрический метод	2,50	-
965	350170,22	2177234,19	Картометрический метод	2,50	-
966	350180,98	2177225,66	Картометрический метод	2,50	-
967	350198,41	2177212,68	Картометрический метод	2,50	-
968	350209,53	2177208,97	Картометрический метод	2,50	-
969	350225,85	2177208,97	Картометрический метод	2,50	-
970	350258,85	2177213,05	Картометрический метод	2,50	-
971	350302,61	2177226,03	Картометрический метод	2,50	-
972	350316,71	2177232,34	Картометрический метод	2,50	-
973	350331,54	2177248,66	Картометрический метод	2,50	-
834	350538,85	2177328,39	Картометрический метод	2,50	-
974	350673,27	2175660,28	Картометрический метод	2,50	-
975	350680,02	2175687,28	Картометрический метод	2,50	-
976	350665,81	2175729,81	Картометрический метод	2,50	-
977	350623,63	2175773,17	Картометрический метод	2,50	-
978	350638,06	2175832,92	Картометрический метод	2,50	-
979	350596,97	2175842,83	Картометрический метод	2,50	-
980	350555,87	2175842,83	Картометрический метод	2,50	-
981	350505,7	2175864,34	Картометрический метод	2,50	-
982	350468,78	2175889,83	Картометрический метод	2,50	-
983	350491,29	2175922,44	Картометрический метод	2,50	-
984	350491,29	2175962,13	Картометрический метод	2,50	-
985	350515,41	2175983,93	Картометрический метод	2,50	-
986	350515,41	2176007,14	Картометрический метод	2,50	-
987	350489,39	2176007,14	Картометрический метод	2,50	-
988	350467,59	2176000,67	Картометрический метод	2,50	-
989	350449,83	2176013,61	Картометрический метод	2,50	-
990	350418,7	2176013,61	Картометрический метод	2,50	-
991	350396,06	2176026,95	Картометрический метод	2,50	-
992	350396,06	2176041,71	Картометрический метод	2,50	-
993	350401,97	2176058,13	Картометрический метод	2,50	-

## Сведения о местоположении границ объекта

994	350125,64	2175961,51	Картометрический метод	2,50	-
995	350160,53	2175916,76	Картометрический метод	2,50	-
996	350146,52	2175859,62	Картометрический метод	2,50	-
997	350135,55	2175814,86	Картометрический метод	2,50	-
998	350152,02	2175788,2	Картометрический метод	2,50	-
999	350111,06	2175762,89	Картометрический метод	2,50	-
1000	350141,03	2175729,81	Картометрический метод	2,50	-
1001	350177,6	2175729,81	Картометрический метод	2,50	-
1002	350221,2	2175739,32	Картометрический метод	2,50	-
1003	350231,06	2175789,19	Картометрический метод	2,50	-
1004	350283,28	2175778,86	Картометрический метод	2,50	-
1005	350327,55	2175746,99	Картометрический метод	2,50	-
1006	350361,87	2175710,99	Картометрический метод	2,50	-
1007	350350,54	2175685,7	Картометрический метод	2,50	-
1008	350358,28	2175653,35	Картометрический метод	2,50	-
1009	350400,47	2175641,4	Картометрический метод	2,50	-
1010	350408,21	2175616,79	Картометрический метод	2,50	-
1011	350492,46	2175604,55	Картометрический метод	2,50	-
1012	350553,77	2175633,72	Картометрический метод	2,50	-
1013	350574,02	2175651,73	Картометрический метод	2,50	-
1014	350628,03	2175643,29	Картометрический метод	2,50	-
1015	350650,57	2175639,77	Картометрический метод	2,50	-
974	350673,27	2175660,28	Картометрический метод	2,50	-
1016	349769,61	2175640,79	Картометрический метод	2,50	-
1017	349769,61	2175661,05	Картометрический метод	2,50	-
1018	349778,27	2175677,14	Картометрический метод	2,50	-
1019	349824,63	2175688,39	Картометрический метод	2,50	-
1020	349840,35	2175728,94	Картометрический метод	2,50	-
1021	349859,45	2175739,32	Картометрический метод	2,50	-
1022	349871,38	2175803,21	Картометрический метод	2,50	-
1023	349862,24	2175840,48	Картометрический метод	2,50	-
1024	349852,9	2175866,15	Картометрический метод	2,50	-
1025	349814,96	2175852,88	Картометрический метод	2,50	-
1026	349801,85	2175916,88	Картометрический метод	2,50	-
1027	349764,77	2175904,43	Картометрический метод	2,50	-
1028	349764,77	2175864,38	Картометрический метод	2,50	-
1029	349683,76	2175872,93	Картометрический метод	2,50	-
1030	349675,21	2175863,03	Картометрический метод	2,50	-
1031	349639,39	2175839,1	Картометрический метод	2,50	-
1032	349629,72	2175803,06	Картометрический метод	2,50	-
1033	349629,72	2175761,74	Картометрический метод	2,50	-
1034	349638,1	2175690,12	Картометрический метод	2,50	-
1035	349673,36	2175682,29	Картометрический метод	2,50	-
1036	349673,36	2175640,89	Картометрический метод	2,50	-
1037	349732,48	2175628,98	Картометрический метод	2,50	-
1016	349769,61	2175640,79	Картометрический метод	2,50	-
1038	347602,54	2177418,8	Картометрический метод	2,50	-
1039	347638,17	2177447,3	Картометрический метод	2,50	-
1040	347628,41	2177576,89	Картометрический метод	2,50	-

## Сведения о местоположении границ объекта

1041	347679,45	2177700,73	Картометрический метод	2,50	-
1042	347530,6	2177767,91	Картометрический метод	2,50	-
1043	347436,61	2177603,48	Картометрический метод	2,50	-
1044	347394,81	2177505,38	Картометрический метод	2,50	-
1045	347468,93	2177474,4	Картометрический метод	2,50	-
1046	347495,98	2177484,58	Картометрический метод	2,50	-
1047	347566,44	2177420,03	Картометрический метод	2,50	-
1038	347602,54	2177418,8	Картометрический метод	2,50	-
ЗУ1(3)					
1048	351743,71	2184228,81	Картометрический метод	2,50	-
1049	351895,99	2184826,86	Картометрический метод	2,50	-
1050	351894,66	2184828,33	Картометрический метод	2,50	-
1051	351876,66	2184829,26	Картометрический метод	2,50	-
1052	351809,75	2184823,54	Картометрический метод	2,50	-
1053	351809,75	2184816,43	Картометрический метод	2,50	-
1054	351810,15	2184794,24	Картометрический метод	2,50	-
1055	351795,33	2184772,22	Картометрический метод	2,50	-
1056	351789,33	2184755,8	Картометрический метод	2,50	-
1057	351758,76	2184744,11	Картометрический метод	2,50	-
1058	351740,53	2184735,85	Картометрический метод	2,50	-
1059	351707,09	2184728,84	Картометрический метод	2,50	-
1060	351679,46	2184720,84	Картометрический метод	2,50	-
1061	351604,1	2184713,55	Картометрический метод	2,50	-
1062	351545,85	2184678,88	Картометрический метод	2,50	-
1063	351499,38	2184674,72	Картометрический метод	2,50	-
1064	351494,66	2184662,17	Картометрический метод	2,50	-
1065	351484,85	2184650,36	Картометрический метод	2,50	-
1066	351474,64	2184647,96	Картометрический метод	2,50	-
1067	351460,02	2184645,95	Картометрический метод	2,50	-
1068	351440,8	2184638,55	Картометрический метод	2,50	-
1069	351427,72	2184636,31	Картометрический метод	2,50	-
1070	351460,06	2184601,65	Картометрический метод	2,50	-
1071	351462,98	2184571,75	Картометрический метод	2,50	-
1072	351475,58	2184572,98	Картометрический метод	2,50	-
1073	351482,85	2184563,36	Картометрический метод	2,50	-
1074	351561,83	2184518,63	Картометрический метод	2,50	-
1075	351664,65	2184481,34	Картометрический метод	2,50	-
1076	351760,11	2184425,64	Картометрический метод	2,50	-
1077	351747,99	2184378,58	Картометрический метод	2,50	-
1078	351742,59	2184356,23	Картометрический метод	2,50	-
1079	351750,34	2184354,44	Картометрический метод	2,50	-
1080	351743,52	2184324,43	Картометрический метод	2,50	-
1081	351734,92	2184289,87	Картометрический метод	2,50	-
1082	351722,14	2184234,34	Картометрический метод	2,50	-
1083	351727,95	2184232,85	Картометрический метод	2,50	-
1048	351743,71	2184228,81	Картометрический метод	2,50	-
ЗУ1(4)					
1084	351406,76	2184632,74	Картометрический метод	2,50	-
1085	351392,35	2184640,35	Картометрический метод	2,50	-
1086	351376,63	2184670,21	Картометрический метод	2,50	-
1087	351366,92	2184723,95	Картометрический метод	2,50	-

## Сведения о местоположении границ объекта

1088	351356,94	2184782,85	Картометрический метод	2,50	-
1089	351336,81	2184781,52	Картометрический метод	2,50	-
1090	351324,65	2184777,73	Картометрический метод	2,50	-
1091	351315,32	2184764,31	Картометрический метод	2,50	-
1092	351307,97	2184749,84	Картометрический метод	2,50	-
1093	351289,83	2184724,91	Картометрический метод	2,50	-
1094	351258,51	2184661,37	Картометрический метод	2,50	-
1095	351236,94	2184626,3	Картометрический метод	2,50	-
1096	351239,53	2184626,71	Картометрический метод	2,50	-
1097	351365,58	2184646,46	Картометрический метод	2,50	-
1098	351381,03	2184624,87	Картометрический метод	2,50	-
1084	351406,76	2184632,74	Картометрический метод	2,50	-
ЗУ1(5)					
1099	350974,88	2184210,61	Картометрический метод	2,50	-
1100	351004,48	2184210,61	Картометрический метод	2,50	-
1101	351012,03	2184253,21	Картометрический метод	2,50	-
1102	351018,68	2184285,87	Картометрический метод	2,50	-
1103	351021,14	2184298,1	Картометрический метод	2,50	-
1104	351024,42	2184311,37	Картометрический метод	2,50	-
1105	351028,29	2184327,86	Картометрический метод	2,50	-
1106	351033,69	2184345,34	Картометрический метод	2,50	-
1107	351041,13	2184360,99	Картометрический метод	2,50	-
1108	351057,63	2184390,33	Картометрический метод	2,50	-
1109	351097,75	2184444,51	Картометрический метод	2,50	-
1110	351132,21	2184492,29	Картометрический метод	2,50	-
1111	351164	2184538,39	Картометрический метод	2,50	-
1112	351209,16	2184611,69	Картометрический метод	2,50	-
1113	351244,67	2184669,41	Картометрический метод	2,50	-
1114	351262,32	2184701,55	Картометрический метод	2,50	-
1115	351290,89	2184751,65	Картометрический метод	2,50	-
1116	351297,45	2184764,58	Картометрический метод	2,50	-
1117	351297,74	2184774,12	Картометрический метод	2,50	-
1118	351287,38	2184775,32	Картометрический метод	2,50	-
1119	351272,74	2184773,5	Картометрический метод	2,50	-
1120	351223,04	2184766,82	Картометрический метод	2,50	-
1121	351156,21	2184757,32	Картометрический метод	2,50	-
1122	351146,2	2184755,97	Картометрический метод	2,50	-
1123	351146,2	2184680,74	Картометрический метод	2,50	-
1124	351141,66	2184593,39	Картометрический метод	2,50	-
1125	351120,42	2184579,43	Картометрический метод	2,50	-
1126	351035,42	2184574,91	Картометрический метод	2,50	-
1127	351000,09	2184574,91	Картометрический метод	2,50	-
1128	351000,7	2184553,33	Картометрический метод	2,50	-
1129	351017	2184499,39	Картометрический метод	2,50	-
1130	351010,21	2184425,09	Картометрический метод	2,50	-
1131	350984,55	2184373,79	Картометрический метод	2,50	-
1099	350974,88	2184210,61	Картометрический метод	2,50	-
ЗУ1(6)					
1132	349254,27	2182525,12	Картометрический метод	2,50	-
1133	349288,3	2182594,91	Картометрический метод	2,50	-
1134	349355,25	2182736,06	Картометрический метод	2,50	-

## Сведения о местоположении границ объекта

1135	349359,23	2182743,24	Картометрический метод	2,50	-
1136	349344,52	2182747,08	Картометрический метод	2,50	-
1137	349338,03	2182756,35	Картометрический метод	2,50	-
1138	349337,1	2182768,4	Картометрический метод	2,50	-
1139	349340,81	2182782,31	Картометрический метод	2,50	-
1140	349345,45	2182794,36	Картометрический метод	2,50	-
1141	349348,23	2182810,12	Картометрический метод	2,50	-
1142	349347,3	2182824,96	Картометрический метод	2,50	-
1143	349340,81	2182841,65	Картометрический метод	2,50	-
1144	349331,54	2182854,63	Картометрический метод	2,50	-
1145	349317,63	2182866,68	Картометрический метод	2,50	-
1146	349300,02	2182878,73	Картометрический метод	2,50	-
1147	349273,13	2182887,08	Картометрический метод	2,50	-
1148	349249,95	2182893,57	Картометрический метод	2,50	-
1149	349236,95	2182900,65	Картометрический метод	2,50	-
1150	349221,67	2182894,1	Картометрический метод	2,50	-
1151	349202,74	2182888,64	Картометрический метод	2,50	-
1152	349189,64	2182885,73	Картометрический метод	2,50	-
1153	349175,81	2182876,63	Картометрический метод	2,50	-
1154	349160,89	2182870,81	Картометрический метод	2,50	-
1155	349151,43	2182873,35	Картометрический метод	2,50	-
1156	349139,63	2182885,22	Картометрический метод	2,50	-
1157	349128,5	2182899,13	Картометрический метод	2,50	-
1158	349119,76	2182911,2	Картометрический метод	2,50	-
1159	349105,21	2182922,48	Картометрический метод	2,50	-
1160	349088,47	2182929,39	Картометрический метод	2,50	-
1161	349069,91	2182927,21	Картометрический метод	2,50	-
1162	349043,35	2182917,75	Картометрический метод	2,50	-
1163	349015,69	2182900,65	Картометрический метод	2,50	-
1164	348986,65	2182866,68	Картометрический метод	2,50	-
1165	348958,92	2182824,96	Картометрический метод	2,50	-
1166	348940,73	2182783,11	Картометрический метод	2,50	-
1167	348907,06	2182710,89	Картометрический метод	2,50	-
1168	348921,91	2182702,16	Картометрический метод	2,50	-
1169	349015,82	2182650,82	Картометрический метод	2,50	-
1170	349117,92	2182596,07	Картометрический метод	2,50	-
1171	349208,87	2182546,75	Картометрический метод	2,50	-
1172	349238,5	2182530,69	Картометрический метод	2,50	-
1132	349254,27	2182525,12	Картометрический метод	2,50	-
ЗУ1(7)					
1173	351908,18	2184873,66	Картометрический метод	2,50	-
1174	351915,94	2184903,2	Картометрический метод	2,50	-
1175	351911,8	2184907,29	Картометрический метод	2,50	-
1176	351918,5	2184931,99	Картометрический метод	2,50	-
1177	351924,32	2184934,98	Картометрический метод	2,50	-
1178	351977,95	2185139,14	Картометрический метод	2,50	-
1179	352189,27	2185941,46	Картометрический метод	2,50	-
1180	352196,46	2185974,59	Картометрический метод	2,50	-
1181	352182,55	2186100,69	Картометрический метод	2,50	-
1182	352167,92	2186202,08	Картометрический метод	2,50	-
1183	352161,55	2186246,2	Картометрический метод	2,50	-

## Сведения о местоположении границ объекта

1184	352147,33	2186249,33	Картометрический метод	2,50	-
1185	352074,55	2186278,13	Картометрический метод	2,50	-
1186	351951,67	2186299,18	Картометрический метод	2,50	-
1187	351921,15	2186313,76	Картометрический метод	2,50	-
1188	351905,13	2186316,9	Картометрический метод	2,50	-
1189	351892,24	2186331,82	Картометрический метод	2,50	-
1190	351863,76	2186352,51	Картометрический метод	2,50	-
1191	351829,08	2186370,07	Картометрический метод	2,50	-
1192	351793,56	2186375,23	Картометрический метод	2,50	-
1193	351779,53	2186380,39	Картометрический метод	2,50	-
1194	351764,92	2186396,14	Картометрический метод	2,50	-
1195	351747,34	2186430,89	Картометрический метод	2,50	-
1196	351733,99	2186451,13	Картометрический метод	2,50	-
1197	351717,66	2186460,59	Картометрический метод	2,50	-
1198	351692,42	2186462,02	Картометрический метод	2,50	-
1199	351661,8	2186446,27	Картометрический метод	2,50	-
1200	351634,02	2186434,24	Картометрический метод	2,50	-
1201	351587,9	2186435,67	Картометрический метод	2,50	-
1202	351560,16	2186442,64	Картометрический метод	2,50	-
1203	351533,92	2186457,96	Картометрический метод	2,50	-
1204	351504,55	2186482,36	Картометрический метод	2,50	-
1205	351474,91	2186518,58	Картометрический метод	2,50	-
1206	351447,57	2186572,63	Картометрический метод	2,50	-
1207	351432,38	2186619,6	Картометрический метод	2,50	-
1208	351404,87	2186651,06	Картометрический метод	2,50	-
1209	351396,26	2186654,92	Картометрический метод	2,50	-
1210	351350,45	2186656,79	Картометрический метод	2,50	-
1211	351331,83	2186662,38	Картометрический метод	2,50	-
1212	351314,86	2186673,79	Картометрический метод	2,50	-
1213	351296,88	2186647,45	Картометрический метод	2,50	-
1214	351284,86	2186629,84	Картометрический метод	2,50	-
1215	351260,11	2186590	Картометрический метод	2,50	-
1216	351535,13	2186419,08	Картометрический метод	2,50	-
1217	351580,12	2186376,12	Картометрический метод	2,50	-
1218	351619,03	2186326,18	Картометрический метод	2,50	-
1219	351662,11	2186270,02	Картометрический метод	2,50	-
1220	351598,07	2186138,81	Картометрический метод	2,50	-
1221	351355,11	2186004,72	Картометрический метод	2,50	-
1222	351349,18	2186058,8	Картометрический метод	2,50	-
1223	351327,9	2186052,08	Картометрический метод	2,50	-
1224	351306,06	2186041,89	Картометрический метод	2,50	-
1225	351286,6	2186030,88	Картометрический метод	2,50	-
1226	351274,48	2186020,62	Картометрический метод	2,50	-
1227	351249,58	2185995,01	Картометрический метод	2,50	-
1228	351214,32	2185971,5	Картометрический метод	2,50	-
1229	351201,86	2185963,99	Картометрический метод	2,50	-
1230	351164,47	2185950,9	Картометрический метод	2,50	-
1231	351155,29	2185950,75	Картометрический метод	2,50	-
1232	351143,92	2185955,55	Картометрический метод	2,50	-
1233	351111,85	2185977,73	Картометрический метод	2,50	-
1234	351061,44	2186014,48	Картометрический метод	2,50	-

## Сведения о местоположении границ объекта

1235	351011,48	2186049,59	Картометрический метод	2,50	-
1236	350985,4	2186066,77	Картометрический метод	2,50	-
1237	350981,52	2186110,37	Картометрический метод	2,50	-
1238	350963,74	2186120,7	Картометрический метод	2,50	-
1239	350944,69	2186090,32	Картометрический метод	2,50	-
1240	350961,66	2186082,54	Картометрический метод	2,50	-
1241	350955,47	2186069,99	Картометрический метод	2,50	-
1242	350936,56	2186077,41	Картометрический метод	2,50	-
1243	350922,46	2186055,42	Картометрический метод	2,50	-
1244	350900,71	2186024,86	Картометрический метод	2,50	-
1245	350886,81	2186009,9	Картометрический метод	2,50	-
1246	350654,58	2185839,08	Картометрический метод	2,50	-
1247	350635,02	2185819,5	Картометрический метод	2,50	-
1248	350633,62	2185812,35	Картометрический метод	2,50	-
1249	350627,53	2185659,31	Картометрический метод	2,50	-
1250	350642,48	2185664,77	Картометрический метод	2,50	-
1251	350656,57	2185665,12	Картометрический метод	2,50	-
1252	350681,44	2185669,39	Картометрический метод	2,50	-
1253	350685,43	2185670,5	Картометрический метод	2,50	-
1254	350715,74	2185681,44	Картометрический метод	2,50	-
1255	350727,8	2185702,76	Картометрический метод	2,50	-
1256	350748,44	2185707,72	Картометрический метод	2,50	-
1257	350747,26	2185712,01	Картометрический метод	2,50	-
1258	350730,17	2185770,19	Картометрический метод	2,50	-
1259	350729,52	2185769,99	Картометрический метод	2,50	-
1260	350728,52	2185774,16	Картометрический метод	2,50	-
1261	350732,32	2185775,17	Картометрический метод	2,50	-
1262	350733,33	2185771,37	Картометрический метод	2,50	-
1263	350732,64	2185771,19	Картометрический метод	2,50	-
1264	350750,13	2185713,03	Картометрический метод	2,50	-
1265	350751,49	2185708,38	Картометрический метод	2,50	-
1266	350817,73	2185724,09	Картометрический метод	2,50	-
1267	350852,81	2185580,42	Картометрический метод	2,50	-
1268	350877,9	2185477,65	Картометрический метод	2,50	-
1269	350894,85	2185408,25	Картометрический метод	2,50	-
1270	350959,53	2185214,29	Картометрический метод	2,50	-
1271	351025,61	2185222,3	Картометрический метод	2,50	-
1272	351063,85	2185234,91	Картометрический метод	2,50	-
1273	351094,68	2185241,32	Картометрический метод	2,50	-
1274	351129,72	2185239,31	Картометрический метод	2,50	-
1275	351148,94	2185242,32	Картометрический метод	2,50	-
1276	351205,8	2185202,38	Картометрический метод	2,50	-
1277	351216,01	2185181,76	Картометрический метод	2,50	-
1278	351247,65	2185184,76	Картометрический метод	2,50	-
1279	351263,06	2185135,51	Картометрический метод	2,50	-
1280	351290,2	2185139,1	Картометрический метод	2,50	-
1281	351298,85	2185134,19	Картометрический метод	2,50	-
1282	351306,17	2185128,01	Картометрический метод	2,50	-
1283	351310,83	2185107,13	Картометрический метод	2,50	-
1284	351309,91	2185103,39	Картометрический метод	2,50	-
1285	351310,01	2185103,22	Картометрический метод	2,50	-

## Сведения о местоположении границ объекта

1286	351311,5	2185104,17	Картометрический метод	2,50	-
1287	351317,68	2185076,44	Картометрический метод	2,50	-
1288	351313,82	2185068,01	Картометрический метод	2,50	-
1289	351313,97	2185067,36	Картометрический метод	2,50	-
1290	351342	2185064,36	Картометрический метод	2,50	-
1291	351343,54	2185062,3	Картометрический метод	2,50	-
1292	351352,68	2185050,06	Картометрический метод	2,50	-
1293	351369,37	2185022,25	Картометрический метод	2,50	-
1294	351386,24	2184973,23	Картометрический метод	2,50	-
1295	351388,84	2184964,77	Картометрический метод	2,50	-
1296	351399,3	2184957,88	Картометрический метод	2,50	-
1297	351401,56	2184956,39	Картометрический метод	2,50	-
1298	351414,58	2184978,81	Картометрический метод	2,50	-
1299	351415,54	2184979,01	Картометрический метод	2,50	-
1300	351425,99	2184981,22	Картометрический метод	2,50	-
1301	351434,6	2184979,41	Картометрический метод	2,50	-
1302	351442,81	2184970,2	Картометрический метод	2,50	-
1303	351480,62	2184971,26	Картометрический метод	2,50	-
1304	351495,46	2184973,11	Картометрический метод	2,50	-
1305	351511,22	2184976,82	Картометрический метод	2,50	-
1306	351557,57	2184981,46	Картометрический метод	2,50	-
1307	351576,12	2184980,53	Картометрический метод	2,50	-
1308	351587,24	2184971,26	Картометрический метод	2,50	-
1309	351588,17	2184965,7	Картометрический метод	2,50	-
1310	351594,66	2184917,49	Картометрический метод	2,50	-
1311	351634,53	2184921,19	Картометрический метод	2,50	-
1312	351668,83	2184923,05	Картометрический метод	2,50	-
1313	351716,11	2184921,19	Картометрический метод	2,50	-
1314	351794,92	2184918,41	Картометрический метод	2,50	-
1315	351813,75	2184910,58	Картометрический метод	2,50	-
1316	351819,89	2184908,03	Картометрический метод	2,50	-
1317	351824,41	2184906,14	Картометрический метод	2,50	-
1318	351832,56	2184897,59	Картометрический метод	2,50	-
1319	351854,26	2184874,84	Картометрический метод	2,50	-
1320	351870,94	2184871,13	Картометрический метод	2,50	-
1321	351885,78	2184869,27	Картометрический метод	2,50	-
1322	351888,11	2184869,84	Картометрический метод	2,50	-
1323	351892,52	2184870,92	Картометрический метод	2,50	-
1324	351892,88	2184870,83	Картометрический метод	2,50	-
1325	351897,66	2184869,61	Картометрический метод	2,50	-
1326	351897,71	2184869,81	Картометрический метод	2,50	-
1327	351892,93	2184871,02	Картометрический метод	2,50	-
1173	351908,18	2184873,66	Картометрический метод	2,50	-
1328	351943,15	2185128,67	Картометрический метод	2,50	-
1329	351978,29	2185274,81	Картометрический метод	2,50	-
1330	351776,01	2185364,36	Картометрический метод	2,50	-
1331	351738,33	2185345,15	Картометрический метод	2,50	-
1332	351730,14	2185343,15	Картометрический метод	2,50	-
1333	351701,47	2185422,04	Картометрический метод	2,50	-
1334	351676,27	2185493,09	Картометрический метод	2,50	-

## Сведения о местоположении границ объекта

1335	351628,31	2185629,24	Картометрический метод	2,50	-
1336	351426,68	2185564,44	Картометрический метод	2,50	-
1337	351479,85	2185422,44	Картометрический метод	2,50	-
1338	351506	2185350,51	Картометрический метод	2,50	-
1339	351527,28	2185293,58	Картометрический метод	2,50	-
1340	351501,36	2185183,53	Картометрический метод	2,50	-
1341	351680,18	2185218,96	Картометрический метод	2,50	-
1342	351759,66	2185177,31	Картометрический метод	2,50	-
1328	351943,15	2185128,67	Картометрический метод	2,50	-
ЗУ1(8)					
1343	351296,64	2186685,31	Картометрический метод	2,50	-
1344	351233,72	2186722,55	Картометрический метод	2,50	-
1345	351193,7	2186729,3	Картометрический метод	2,50	-
1346	351169,96	2186725,45	Картометрический метод	2,50	-
1347	351094,67	2186702,62	Картометрический метод	2,50	-
1348	351081,46	2186702,73	Картометрический метод	2,50	-
1349	351066,48	2186712,4	Картометрический метод	2,50	-
1350	351048,57	2186741,05	Картометрический метод	2,50	-
1351	351023,92	2186800,58	Картометрический метод	2,50	-
1352	350987,54	2186828,37	Картометрический метод	2,50	-
1353	350978,01	2186841,66	Картометрический метод	2,50	-
1354	350960,17	2186852,96	Картометрический метод	2,50	-
1355	350932,83	2186853	Картометрический метод	2,50	-
1356	350911,64	2186858,15	Картометрический метод	2,50	-
1357	350898,91	2186869,91	Картометрический метод	2,50	-
1358	350875,17	2186913,31	Картометрический метод	2,50	-
1359	350866,13	2186922,13	Картометрический метод	2,50	-
1360	350853,25	2186928,69	Картометрический метод	2,50	-
1361	350808,85	2186933,78	Картометрический метод	2,50	-
1362	350783,95	2186959,12	Картометрический метод	2,50	-
1363	350776,47	2186974,38	Картометрический метод	2,50	-
1364	350769,15	2187030,42	Картометрический метод	2,50	-
1365	350762,45	2187058,48	Картометрический метод	2,50	-
1366	350750,84	2187082,19	Картометрический метод	2,50	-
1367	350726,68	2187107,78	Картометрический метод	2,50	-
1368	350692,23	2187125,68	Картометрический метод	2,50	-
1369	350665,78	2187151,77	Картометрический метод	2,50	-
1370	350648,43	2187199,52	Картометрический метод	2,50	-
1371	350626,07	2187230,8	Картометрический метод	2,50	-
1372	350604,57	2187240,66	Картометрический метод	2,50	-
1373	350587,68	2187252,57	Картометрический метод	2,50	-
1374	350577,09	2187271,48	Картометрический метод	2,50	-
1375	350577,37	2187284,65	Картометрический метод	2,50	-
1376	350602,29	2187349,96	Картометрический метод	2,50	-
1377	350602,86	2187385,76	Картометрический метод	2,50	-
1378	350596,5	2187407,89	Картометрический метод	2,50	-
1379	350566,66	2187457,17	Картометрический метод	2,50	-
1380	350543,57	2187481,72	Картометрический метод	2,50	-
1381	350503,13	2187494,47	Картометрический метод	2,50	-
1382	350489,8	2187501,71	Картометрический метод	2,50	-
1383	350482,56	2187513,24	Картометрический метод	2,50	-

## Сведения о местоположении границ объекта

1384	350483,14	2187531,56	Картометрический метод	2,50	-
1385	350499,99	2187605,16	Картометрический метод	2,50	-
1386	350502,33	2187626,94	Картометрический метод	2,50	-
1387	350494,54	2187649,78	Картометрический метод	2,50	-
1388	350478,27	2187670,19	Картометрический метод	2,50	-
1389	350464,52	2187693,39	Картометрический метод	2,50	-
1390	350447,52	2187737,27	Картометрический метод	2,50	-
1391	350439,88	2187744,95	Картометрический метод	2,50	-
1392	350424,59	2187751,13	Картометрический метод	2,50	-
1393	350383,5	2187740,98	Картометрический метод	2,50	-
1394	350357,97	2187740,94	Картометрический метод	2,50	-
1395	350343,37	2187751,64	Картометрический метод	2,50	-
1396	350264,11	2187822,18	Картометрический метод	2,50	-
1397	350239,38	2187854,94	Картометрический метод	2,50	-
1398	350225,92	2187891,6	Картометрический метод	2,50	-
1399	350212,88	2187914,5	Картометрический метод	2,50	-
1400	350197,11	2187935,2	Картометрический метод	2,50	-
1401	350176,95	2187954,93	Картометрический метод	2,50	-
1402	350163,76	2187973,81	Картометрический метод	2,50	-
1403	350152,11	2188010,21	Картометрический метод	2,50	-
1404	350151,45	2188050	Картометрический метод	2,50	-
1405	350141,05	2188087,8	Картометрический метод	2,50	-
1406	350084,79	2188180,83	Картометрический метод	2,50	-
1407	350077,83	2188213,84	Картометрический метод	2,50	-
1408	350079,24	2188237,44	Картометрический метод	2,50	-
1409	350086,71	2188249,93	Картометрический метод	2,50	-
1410	350145,72	2188311,51	Картометрический метод	2,50	-
1411	350152,59	2188324,69	Картометрический метод	2,50	-
1412	350156,89	2188347,03	Картометрический метод	2,50	-
1413	350153,04	2188375,09	Картометрический метод	2,50	-
1414	350131,19	2188413,32	Картометрический метод	2,50	-
1415	350096,57	2188445,62	Картометрический метод	2,50	-
1416	350079,27	2188455,3	Картометрический метод	2,50	-
1417	350066,43	2188458,69	Картометрический метод	2,50	-
1418	350049,35	2188458,08	Картометрический метод	2,50	-
1419	350012,81	2188449,57	Картометрический метод	2,50	-
1420	349997,63	2188451	Картометрический метод	2,50	-
1421	349984,24	2188457,48	Картометрический метод	2,50	-
1422	349942,85	2188492,24	Картометрический метод	2,50	-
1423	349931,59	2188495,66	Картометрический метод	2,50	-
1424	349887,64	2188502,68	Картометрический метод	2,50	-
1425	349871,89	2188507,43	Картометрический метод	2,50	-
1426	349835,99	2188528	Картометрический метод	2,50	-
1427	349791,12	2188543,52	Картометрический метод	2,50	-
1428	349759,89	2188545,81	Картометрический метод	2,50	-
1429	349742,09	2188540,93	Картометрический метод	2,50	-
1430	349719,84	2188542,47	Картометрический метод	2,50	-
1431	349691,44	2188551,83	Картометрический метод	2,50	-
1432	349666,52	2188552,69	Картометрический метод	2,50	-
1433	349613,53	2188522,33	Картометрический метод	2,50	-
1434	349581,45	2188511,15	Картометрический метод	2,50	-

## Сведения о местоположении границ объекта

1435	349537,15	2188507,58	Картометрический метод	2,50	-
1436	349498,48	2188519,18	Картометрический метод	2,50	-
1437	349424,2	2188575,03	Картометрический метод	2,50	-
1438	349411,02	2188580,47	Картометрический метод	2,50	-
1439	349395,51	2188584,27	Картометрический метод	2,50	-
1440	349384,06	2188585,27	Картометрический метод	2,50	-
1441	349349,72	2188576,46	Картометрический метод	2,50	-
1442	349336,55	2188577,61	Картометрический метод	2,50	-
1443	349329,4	2188588,08	Картометрический метод	2,50	-
1444	349328,2	2188598,73	Картометрический метод	2,50	-
1445	349338,97	2188636,15	Картометрический метод	2,50	-
1446	349342,66	2188661,43	Картометрический метод	2,50	-
1447	349338,01	2188683,52	Картометрический метод	2,50	-
1448	349317,34	2188698,81	Картометрический метод	2,50	-
1449	349292,72	2188707,07	Картометрический метод	2,50	-
1450	349257,86	2188708,85	Картометрический метод	2,50	-
1451	349234,86	2188711,37	Картометрический метод	2,50	-
1452	349201,38	2188725,8	Картометрический метод	2,50	-
1453	349233,48	2188765,58	Картометрический метод	2,50	-
1454	349111,86	2188861,89	Картометрический метод	2,50	-
1455	349072,07	2188851,09	Картометрический метод	2,50	-
1456	348790,39	2188774,63	Картометрический метод	2,50	-
1457	348411,05	2188623,16	Картометрический метод	2,50	-
1458	348123,04	2188319,78	Картометрический метод	2,50	-
1459	347817,4	2188188,66	Картометрический метод	2,50	-
1460	347735,56	2188071,56	Картометрический метод	2,50	-
1461	347516,2	2187969,22	Картометрический метод	2,50	-
1462	347766,56	2187685,82	Картометрический метод	2,50	-
1463	347789,55	2187663,67	Картометрический метод	2,50	-
1464	348259,1	2187303,36	Картометрический метод	2,50	-
1465	348533,31	2187090,27	Картометрический метод	2,50	-
1466	348579,39	2187057,12	Картометрический метод	2,50	-
1467	348799,21	2186894,04	Картометрический метод	2,50	-
1468	348857,24	2186850,17	Картометрический метод	2,50	-
1469	348867,36	2186858,34	Картометрический метод	2,50	-
1470	348932,61	2186975,25	Картометрический метод	2,50	-
1471	349030,53	2187158,34	Картометрический метод	2,50	-
1472	349049,51	2187199,29	Картометрический метод	2,50	-
1473	349069,58	2187270,73	Картометрический метод	2,50	-
1474	349062,45	2187293,09	Картометрический метод	2,50	-
1475	349066,89	2187299,34	Картометрический метод	2,50	-
1476	349074,54	2187298,69	Картометрический метод	2,50	-
1477	349105,55	2187412,76	Картометрический метод	2,50	-
1478	349132,17	2187526	Картометрический метод	2,50	-
1479	349153,06	2187621,14	Картометрический метод	2,50	-
1480	349173,05	2187701,58	Картометрический метод	2,50	-
1481	349183,21	2187727,58	Картометрический метод	2,50	-
1482	349191,46	2187724,72	Картометрический метод	2,50	-
1483	349202,78	2187750,36	Картометрический метод	2,50	-
1484	349280,88	2187722,37	Картометрический метод	2,50	-
1485	349330,34	2187679,61	Картометрический метод	2,50	-

## Сведения о местоположении границ объекта

1486	349283,85	2187543,22	Картометрический метод	2,50	-
1487	349273,02	2187548,81	Картометрический метод	2,50	-
1488	349258,71	2187536,37	Картометрический метод	2,50	-
1489	349201,94	2187366,21	Картометрический метод	2,50	-
1490	349149,72	2187247,4	Картометрический метод	2,50	-
1491	349142	2187229,8	Картометрический метод	2,50	-
1492	349101,08	2187254,05	Картометрический метод	2,50	-
1493	349093,48	2187257,82	Картометрический метод	2,50	-
1494	349087,59	2187262,8	Картометрический метод	2,50	-
1495	349082,8	2187263,58	Картометрический метод	2,50	-
1496	349063,48	2187194,58	Картометрический метод	2,50	-
1497	349059,1	2187176,17	Картометрический метод	2,50	-
1498	349043,69	2187148,7	Картометрический метод	2,50	-
1499	348884,15	2186848,88	Картометрический метод	2,50	-
1500	348880,63	2186834,35	Картометрический метод	2,50	-
1501	348880,21	2186832,47	Картометрический метод	2,50	-
1502	348930,44	2186794,28	Картометрический метод	2,50	-
1503	349091,75	2186675,34	Картометрический метод	2,50	-
1504	349687,71	2186239,01	Картометрический метод	2,50	-
1505	350104,48	2185931,86	Картометрический метод	2,50	-
1506	350254,3	2185820,6	Картометрический метод	2,50	-
1507	350280,67	2185801,84	Картометрический метод	2,50	-
1508	350300,56	2185799,39	Картометрический метод	2,50	-
1509	350333,89	2185801,5	Картометрический метод	2,50	-
1510	350484,29	2185817,89	Картометрический метод	2,50	-
1511	350545,5	2185822,71	Картометрический метод	2,50	-
1512	350522,86	2185884,21	Картометрический метод	2,50	-
1513	350522,57	2185895,21	Картометрический метод	2,50	-
1514	350522,27	2185906,2	Картометрический метод	2,50	-
1515	350528,81	2185932,35	Картометрический метод	2,50	-
1516	350535,94	2185944,83	Картометрический метод	2,50	-
1517	350612,15	2186001,28	Картометрический метод	2,50	-
1518	350621,76	2186010,02	Картометрический метод	2,50	-
1519	350601,35	2186027,08	Картометрический метод	2,50	-
1520	350687,93	2186130,17	Картометрический метод	2,50	-
1521	350753,91	2186113,31	Картометрический метод	2,50	-
1522	350757,78	2186112,99	Картометрический метод	2,50	-
1523	350811,86	2186105,5	Картометрический метод	2,50	-
1524	350832,25	2186103,67	Картометрический метод	2,50	-
1525	350843,22	2186106,66	Картометрический метод	2,50	-
1526	350861,3	2186107,92	Картометрический метод	2,50	-
1527	350877,99	2186106,06	Картометрический метод	2,50	-
1528	350898,39	2186099,57	Картометрический метод	2,50	-
1529	350906,82	2186093	Картометрический метод	2,50	-
1530	350906,88	2186093,13	Картометрический метод	2,50	-
1531	350911,7	2186103,74	Картометрический метод	2,50	-
1532	350926,13	2186099,15	Картометрический метод	2,50	-
1533	351097,18	2186373,5	Картометрический метод	2,50	-
1534	351157,61	2186464,08	Картометрический метод	2,50	-
1535	351146,1	2186470,4	Картометрический метод	2,50	-
1536	351152,16	2186482,79	Картометрический метод	2,50	-

## Сведения о местоположении границ объекта

1537	351166,04	2186477,34	Картометрический метод	2,50	-
1538	351266,59	2186640,28	Картометрический метод	2,50	-
1539	351278,9	2186658,73	Картометрический метод	2,50	-
1343	351296,64	2186685,31	Картометрический метод	2,50	-
1540	350663,91	2186109,08	Картометрический метод	2,50	-
1541	350576,57	2186161,62	Картометрический метод	2,50	-
1542	350529,6	2186195,02	Картометрический метод	2,50	-
1543	350481,81	2186229,6	Картометрический метод	2,50	-
1544	350430,35	2186162,84	Картометрический метод	2,50	-
1545	350499,68	2186103,52	Картометрический метод	2,50	-
1546	350596,06	2186029,41	Картометрический метод	2,50	-
1547	350622,16	2186063,51	Картометрический метод	2,50	-
1548	350638,51	2186077,77	Картометрический метод	2,50	-
1549	350651,04	2186091,65	Картометрический метод	2,50	-
1540	350663,91	2186109,08	Картометрический метод	2,50	-
1550	350421,75	2186296,85	Картометрический метод	2,50	-
1551	350422,66	2186298,09	Картометрический метод	2,50	-
1552	350465,28	2186356,17	Картометрический метод	2,50	-
1553	350425,1	2186385,92	Картометрический метод	2,50	-
1554	350368,1	2186425,2	Картометрический метод	2,50	-
1555	350320,43	2186474,71	Картометрический метод	2,50	-
1556	350241,34	2186530,19	Картометрический метод	2,50	-
1557	350186,44	2186462,38	Картометрический метод	2,50	-
1558	350201,82	2186450,82	Картометрический метод	2,50	-
1559	350334,78	2186359,99	Картометрический метод	2,50	-
1560	350381,04	2186325,87	Картометрический метод	2,50	-
1550	350421,75	2186296,85	Картометрический метод	2,50	-
1561	349478,94	2186963,21	Картометрический метод	2,50	-
1562	349640,55	2187217,61	Картометрический метод	2,50	-
1563	349348,68	2187392,88	Картометрический метод	2,50	-
1564	349237,45	2187155,07	Картометрический метод	2,50	-
1565	349453,01	2187002,17	Картометрический метод	2,50	-
1561	349478,94	2186963,21	Картометрический метод	2,50	-
1566	348452,62	2187947,84	Картометрический метод	2,50	-
1567	348471,89	2187947,84	Картометрический метод	2,50	-
1568	348471,89	2187963,93	Картометрический метод	2,50	-
1569	348482,46	2187995,62	Картометрический метод	2,50	-
1570	348499,32	2188018,63	Картометрический метод	2,50	-
1571	348547,48	2188069,2	Картометрический метод	2,50	-
1572	348600	2188148,92	Картометрический метод	2,50	-
1573	348680,28	2188238,01	Картометрический метод	2,50	-
1574	348760,06	2188318,81	Картометрический метод	2,50	-
1575	348839,76	2188377,78	Картометрический метод	2,50	-
1576	348906,63	2188454,97	Картометрический метод	2,50	-
1577	348962,06	2188519,59	Картометрический метод	2,50	-
1578	349014,2	2188578,65	Картометрический метод	2,50	-
1579	348987,82	2188594,75	Картометрический метод	2,50	-
1580	348915,86	2188515,32	Картометрический метод	2,50	-

## Сведения о местоположении границ объекта

1581	348874,04	2188476,76	Картометрический метод	2,50	-
1582	348859,03	2188465,62	Картометрический метод	2,50	-
1583	348833,47	2188435,17	Картометрический метод	2,50	-
1584	348824,79	2188427,84	Картометрический метод	2,50	-
1585	348802,74	2188402,3	Картометрический метод	2,50	-
1586	348689,62	2188283,14	Картометрический метод	2,50	-
1587	348648,91	2188234,99	Картометрический метод	2,50	-
1588	348610,97	2188193,84	Картометрический метод	2,50	-
1589	348582,34	2188160,13	Картометрический метод	2,50	-
1590	348565,67	2188140,5	Картометрический метод	2,50	-
1591	348549,17	2188116,56	Картометрический метод	2,50	-
1592	348521,1	2188075,92	Картометрический метод	2,50	-
1593	348492,76	2188042,21	Картометрический метод	2,50	-
1594	348462,94	2188004,4	Картометрический метод	2,50	-
1595	348454,68	2187977,92	Картометрический метод	2,50	-
1596	348450,76	2187961,15	Картометрический метод	2,50	-
1566	348452,62	2187947,84	Картометрический метод	2,50	-
ЗУ1(9)					
1597	349866,49	2185131,65	Картометрический метод	2,50	-
1598	349915,63	2185145,56	Картометрический метод	2,50	-
1599	349951,79	2185152,05	Картометрический метод	2,50	-
1600	349984,24	2185160,39	Картометрический метод	2,50	-
1601	350015,76	2185179,86	Картометрический метод	2,50	-
1602	350080,66	2185241,98	Картометрический метод	2,50	-
1603	350134,43	2185317,08	Картометрический метод	2,50	-
1604	350169,66	2185352,31	Картометрический метод	2,50	-
1605	350203,97	2185372,71	Картометрический метод	2,50	-
1606	350301,32	2185410,26	Картометрический метод	2,50	-
1607	350251,14	2185459,58	Картометрический метод	2,50	-
1608	350198,41	2185505,31	Картометрический метод	2,50	-
1609	350160,04	2185591,98	Картометрический метод	2,50	-
1610	350165,57	2185651,94	Картометрический метод	2,50	-
1611	350179,76	2185684,38	Картометрический метод	2,50	-
1612	350204,74	2185696,23	Картометрический метод	2,50	-
1613	350204,87	2185696,38	Картометрический метод	2,50	-
1614	350290,4	2185781,71	Картометрический метод	2,50	-
1615	350272,16	2185784,7	Картометрический метод	2,50	-
1616	350236,29	2185795,02	Картометрический метод	2,50	-
1617	350145,04	2185861,65	Картометрический метод	2,50	-
1618	350014,01	2185957,33	Картометрический метод	2,50	-
1619	349999,81	2185967,7	Картометрический метод	2,50	-
1620	349072,16	2186649,38	Картометрический метод	2,50	-
1621	348912,99	2186766,56	Картометрический метод	2,50	-
1622	348779,39	2186868,49	Картометрический метод	2,50	-
1623	348561,27	2187029	Картометрический метод	2,50	-
1624	348514,42	2187063,51	Картометрический метод	2,50	-
1625	348231,76	2187284,24	Картометрический метод	2,50	-
1626	347768,41	2187639,85	Картометрический метод	2,50	-
1627	347744,41	2187662,92	Картометрический метод	2,50	-
1628	347488,17	2187946,77	Картометрический метод	2,50	-
1629	347493,51	2187951,92	Картометрический метод	2,50	-

## Сведения о местоположении границ объекта

1630	347489,26	2187956,64	Картометрический метод	2,50	-
1631	347485,53	2187954,91	Картометрический метод	2,50	-
1632	346913,13	2187773,6	Картометрический метод	2,50	-
1633	346324,18	2187583,62	Картометрический метод	2,50	-
1634	346282,41	2187570,14	Картометрический метод	2,50	-
1635	345805,86	2187417,78	Картометрический метод	2,50	-
1636	345348,3	2187269,02	Картометрический метод	2,50	-
1637	345274,68	2187535,52	Картометрический метод	2,50	-
1638	345257,87	2187596,37	Картометрический метод	2,50	-
1639	344616,3	2187406,47	Картометрический метод	2,50	-
1640	343956,18	2187217,48	Картометрический метод	2,50	-
1641	343366,44	2187052,4	Картометрический метод	2,50	-
1642	343389,81	2187005,41	Картометрический метод	2,50	-
1643	343683,44	2186485,77	Картометрический метод	2,50	-
1644	343750,14	2186348,69	Картометрический метод	2,50	-
1645	343857,18	2186122,72	Картометрический метод	2,50	-
1646	343928,99	2185970,86	Картометрический метод	2,50	-
1647	344002,64	2185819,47	Картометрический метод	2,50	-
1648	344002,67	2185819,41	Картометрический метод	2,50	-
1649	344007,39	2185810,27	Картометрический метод	2,50	-
1650	344061,98	2185667,04	Картометрический метод	2,50	-
1651	344067,78	2185646,22	Картометрический метод	2,50	-
1652	344100,73	2185525,32	Картометрический метод	2,50	-
1653	344177,26	2185220,84	Картометрический метод	2,50	-
1654	344185,39	2185188,69	Картометрический метод	2,50	-
1655	344202,38	2185120,92	Картометрический метод	2,50	-
1656	344221,84	2185043,5	Картометрический метод	2,50	-
1657	344212,12	2185041,18	Картометрический метод	2,50	-
1658	344216,13	2185024,4	Картометрический метод	2,50	-
1659	344236,23	2185028,94	Картометрический метод	2,50	-
1660	344314,62	2185046,62	Картометрический метод	2,50	-
1661	344324,1	2185047,42	Картометрический метод	2,50	-
1662	344333,66	2185047,69	Картометрический метод	2,50	-
1663	344346,37	2185046,63	Картометрический метод	2,50	-
1664	344356,67	2185044,66	Картометрический метод	2,50	-
1665	344488,64	2184995,85	Картометрический метод	2,50	-
1666	344507,45	2184988,66	Картометрический метод	2,50	-
1667	344631,72	2184941,16	Картометрический метод	2,50	-
1668	344717,71	2184908,11	Картометрический метод	2,50	-
1669	344798,63	2184879,35	Картометрический метод	2,50	-
1670	344885,04	2184853,33	Картометрический метод	2,50	-
1671	344938,54	2184837,9	Картометрический метод	2,50	-
1672	345167,5	2184775,61	Картометрический метод	2,50	-
1673	345517,72	2184680,57	Картометрический метод	2,50	-
1674	345917,62	2184571,76	Картометрический метод	2,50	-
1675	346027,78	2184541,49	Картометрический метод	2,50	-
1676	346137,71	2184510,5	Картометрический метод	2,50	-
1677	346643,54	2184372,38	Картометрический метод	2,50	-
1678	346863,54	2184315,37	Картометрический метод	2,50	-
1679	346885,94	2184308,58	Картометрический метод	2,50	-
1680	346881,17	2184292,32	Картометрический метод	2,50	-

## Сведения о местоположении границ объекта

1681	346427,98	2184409,25	Картометрический метод	2,50	-
1682	346132,1	2184490,27	Картометрический метод	2,50	-
1683	346022,15	2184521,26	Картометрический метод	2,50	-
1684	345912,08	2184551,51	Картометрический метод	2,50	-
1685	345512,22	2184660,31	Картометрический метод	2,50	-
1686	345161,99	2184755,34	Картометрический метод	2,50	-
1687	345018,23	2184794,68	Картометрический метод	2,50	-
1688	345018,23	2184795,13	Картометрический метод	2,50	-
1689	345016,59	2184795,13	Картометрический метод	2,50	-
1690	344979,17	2184805,37	Картометрический метод	2,50	-
1691	344872,15	2184835,82	Картометрический метод	2,50	-
1692	344792,09	2184859,39	Картометрический метод	2,50	-
1693	344740,93	2184878,56	Картометрический метод	2,50	-
1694	344675,3	2184901,41	Картометрический метод	2,50	-
1695	344499,95	2184969,05	Картометрический метод	2,50	-
1696	344481,24	2184976,2	Картометрический метод	2,50	-
1697	344351,01	2185024,36	Картометрический метод	2,50	-
1698	344331,08	2185029,67	Картометрический метод	2,50	-
1699	344317,83	2185025,81	Картометрический метод	2,50	-
1700	344239,51	2185008,15	Картометрический метод	2,50	-
1701	344241,34	2184998,1	Картометрический метод	2,50	-
1702	344452,7	2184073,58	Картометрический метод	2,50	-
1703	344476,19	2183997,92	Картометрический метод	2,50	-
1704	344462,32	2183987,82	Картометрический метод	2,50	-
1705	344463,05	2183984,73	Картометрический метод	2,50	-
1706	344470,65	2183989,8	Картометрический метод	2,50	-
1707	344485,58	2183994,75	Картометрический метод	2,50	-
1708	344500,4	2184003,77	Картометрический метод	2,50	-
1709	344523,93	2184035,67	Картометрический метод	2,50	-
1710	344540,9	2184038,32	Картометрический метод	2,50	-
1711	344569,51	2184036,51	Картометрический метод	2,50	-
1712	344582,54	2184037,23	Картометрический метод	2,50	-
1713	344602,55	2184041,8	Картометрический метод	2,50	-
1714	344626,37	2184064,68	Картометрический метод	2,50	-
1715	344653,14	2184083,69	Картометрический метод	2,50	-
1716	344680,21	2184099,16	Картометрический метод	2,50	-
1717	344713,08	2184108,5	Картометрический метод	2,50	-
1718	344738,21	2184130,73	Картометрический метод	2,50	-
1719	344751,69	2184132,52	Картометрический метод	2,50	-
1720	344763,02	2184127,83	Картометрический метод	2,50	-
1721	344771,21	2184109,29	Картометрический метод	2,50	-
1722	344783,88	2184100,24	Картометрический метод	2,50	-
1723	344783,15	2184075,62	Картометрический метод	2,50	-
1724	344788,23	2184070,55	Картометрический метод	2,50	-
1725	344805,97	2184067,29	Картометрический метод	2,50	-
1726	344816,84	2184058,88	Картометрический метод	2,50	-
1727	344825,16	2184068,38	Картометрический метод	2,50	-
1728	344825,5	2184083,37	Картометрический метод	2,50	-
1729	344831,98	2184089,17	Картометрический метод	2,50	-
1730	344846,9	2184086,72	Картометрический метод	2,50	-
1731	344864,73	2184079,31	Картометрический метод	2,50	-

## Сведения о местоположении границ объекта

1732	344878,32	2184078,02	Картометрический метод	2,50	-
1733	344904,81	2184087,68	Картометрический метод	2,50	-
1734	344940,67	2184081,88	Картометрический метод	2,50	-
1735	344964,24	2184084,5	Картометрический метод	2,50	-
1736	344983,8	2184091,74	Картометрический метод	2,50	-
1737	345006,97	2184095	Картометрический метод	2,50	-
1738	345022,84	2184101,22	Картометрический метод	2,50	-
1739	345042,17	2184122,48	Картометрический метод	2,50	-
1740	345044,63	2184140,26	Картометрический метод	2,50	-
1741	345033,96	2184168,4	Картометрический метод	2,50	-
1742	345034,85	2184180,46	Картометрический метод	2,50	-
1743	345038,11	2184189,87	Картометрический метод	2,50	-
1744	345048,61	2184201,82	Картометрический метод	2,50	-
1745	345063,1	2184209,43	Картометрический метод	2,50	-
1746	345080,48	2184210,51	Картометрический метод	2,50	-
1747	345102,21	2184207,25	Картометрический метод	2,50	-
1748	345125,97	2184197,32	Картометрический метод	2,50	-
1749	345201,67	2184081,12	Картометрический метод	2,50	-
1750	345233,18	2184025,75	Картометрический метод	2,50	-
1751	345311,4	2183867,76	Картометрический метод	2,50	-
1752	345425,08	2183647,67	Картометрический метод	2,50	-
1753	345608,18	2183325,92	Картометрический метод	2,50	-
1754	345765,76	2183032,52	Картометрический метод	2,50	-
1755	346049,97	2182509,53	Картометрический метод	2,50	-
1756	346126,34	2182354,94	Картометрический метод	2,50	-
1757	346145,37	2182318,56	Картометрический метод	2,50	-
1758	346153,93	2182324,02	Картометрический метод	2,50	-
1759	346216	2182363,6	Картометрический метод	2,50	-
1760	346220,34	2182366,43	Картометрический метод	2,50	-
1761	346319,9	2182430,02	Картометрический метод	2,50	-
1762	346586,27	2182600,17	Картометрический метод	2,50	-
1763	346668,81	2182652,88	Картометрический метод	2,50	-
1764	346719,66	2182685,22	Картометрический метод	2,50	-
1765	347139,33	2182952,15	Картометрический метод	2,50	-
1766	347355,46	2183089,63	Картометрический метод	2,50	-
1767	347639,24	2183270,11	Картометрический метод	2,50	-
1768	347669,6	2183289,41	Картометрический метод	2,50	-
1769	347819,16	2183384,48	Картометрический метод	2,50	-
1770	347836,35	2183395,4	Картометрический метод	2,50	-
1771	347837,61	2183396,2	Картометрический метод	2,50	-
1772	347927,25	2183453,18	Картометрический метод	2,50	-
1773	348024,18	2183514,85	Картометрический метод	2,50	-
1774	348060,37	2183537,88	Картометрический метод	2,50	-
1775	348088,37	2183555,69	Картометрический метод	2,50	-
1776	348053,67	2183589,7	Картометрический метод	2,50	-
1777	348011,87	2183630,65	Картометрический метод	2,50	-
1778	347990,54	2183853,65	Картометрический метод	2,50	-
1779	347987,55	2183898,24	Картометрический метод	2,50	-
1780	348004,26	2183925,84	Картометрический метод	2,50	-
1781	348044,26	2183961,28	Картометрический метод	2,50	-
1782	348044,42	2183961,43	Картометрический метод	2,50	-

## Сведения о местоположении границ объекта

1783	347240,8	2184186,33	Картометрический метод	2,50	-
1784	347059,56	2184237,36	Картометрический метод	2,50	-
1785	347065,99	2184256,64	Картометрический метод	2,50	-
1786	347246	2184207,12	Картометрический метод	2,50	-
1787	347451,75	2184150,52	Картометрический метод	2,50	-
1788	347651,73	2184093,12	Картометрический метод	2,50	-
1789	347764,34	2184061,08	Картометрический метод	2,50	-
1790	347856,9	2184035,28	Картометрический метод	2,50	-
1791	348030,18	2183985,86	Картометрический метод	2,50	-
1792	348057,13	2183978,26	Картометрический метод	2,50	-
1793	348057,14	2183978,26	Картометрический метод	2,50	-
1794	348218,09	2183932,84	Картометрический метод	2,50	-
1795	348216,02	2183931,66	Картометрический метод	2,50	-
1796	348216,01	2183931,46	Картометрический метод	2,50	-
1797	348219,68	2183929,3	Картометрический метод	2,50	-
1798	348219,86	2183929,4	Картометрический метод	2,50	-
1799	348219,89	2183932,39	Картометрический метод	2,50	-
1800	348238,8	2183927	Картометрический метод	2,50	-
1801	348320,53	2183904,26	Картометрический метод	2,50	-
1802	348360,02	2183892,65	Картометрический метод	2,50	-
1803	348379,33	2183887,61	Картометрический метод	2,50	-
1804	348388,97	2183885,63	Картометрический метод	2,50	-
1805	348398,85	2183883,79	Картометрический метод	2,50	-
1806	348410,22	2183883,61	Картометрический метод	2,50	-
1807	348422,36	2183884,54	Картометрический метод	2,50	-
1808	348434,57	2183886,52	Картометрический метод	2,50	-
1809	348446,26	2183889,95	Картометрический метод	2,50	-
1810	348458,36	2183894,05	Картометрический метод	2,50	-
1811	348482,35	2183903,11	Картометрический метод	2,50	-
1812	348587,66	2183945,62	Картометрический метод	2,50	-
1813	348625,83	2183960,03	Картометрический метод	2,50	-
1814	348642,97	2183985,22	Картометрический метод	2,50	-
1815	348728,59	2184011,69	Картометрический метод	2,50	-
1816	348785,2	2184032,36	Картометрический метод	2,50	-
1817	348799,43	2184050,27	Картометрический метод	2,50	-
1818	348763,78	2184136,72	Картометрический метод	2,50	-
1819	348720,44	2184259,24	Картометрический метод	2,50	-
1820	348610,34	2184535,77	Картометрический метод	2,50	-
1821	348596,28	2184576,63	Картометрический метод	2,50	-
1822	348803,48	2184639,95	Картометрический метод	2,50	-
1823	348980,1	2184690,39	Картометрический метод	2,50	-
1824	349213	2184763,24	Картометрический метод	2,50	-
1825	349418,31	2184766,86	Картометрический метод	2,50	-
1826	349391,53	2184822,34	Картометрический метод	2,50	-
1827	349377,47	2184849,63	Картометрический метод	2,50	-
1828	349370,03	2184876,52	Картометрический метод	2,50	-
1829	349331,54	2184951,79	Картометрический метод	2,50	-
1830	349373,26	2184967,55	Картометрический метод	2,50	-
1831	349422,4	2184977,75	Картометрический метод	2,50	-
1832	349452,99	2184979,6	Картометрический метод	2,50	-
1833	349472,46	2184982,38	Картометрический метод	2,50	-

## Сведения о местоположении границ объекта

1834	349516,97	2184989,8	Картометрический метод	2,50	-
1835	349545,71	2184996,29	Картометрический метод	2,50	-
1836	349609,68	2185000,93	Картометрический метод	2,50	-
1837	349656,04	2185008,34	Картометрический метод	2,50	-
1838	349687,56	2185022,25	Картометрический метод	2,50	-
1839	349745,97	2185057,48	Картометрический метод	2,50	-
1840	349819,84	2185107,81	Картометрический метод	2,50	-
1841	349830,34	2185114,96	Картометрический метод	2,50	-
1597	349866,49	2185131,65	Картометрический метод	2,50	-
1842	348875,65	2185188,68	Картометрический метод	2,50	-
1843	348881,6	2185197,68	Картометрический метод	2,50	-
1844	348741,55	2185303,17	Картометрический метод	2,50	-
1845	348597,94	2185412,96	Картометрический метод	2,50	-
1846	348589,32	2185403,33	Картометрический метод	2,50	-
1842	348875,65	2185188,68	Картометрический метод	2,50	-
1847	348585,95	2185426,6	Картометрический метод	2,50	-
1848	348496,83	2185486,49	Картометрический метод	2,50	-
1849	348494,88	2185474,22	Картометрический метод	2,50	-
1850	348573,3	2185415,1	Картометрический метод	2,50	-
1847	348585,95	2185426,6	Картометрический метод	2,50	-
1851	348270,9	2185633,72	Картометрический метод	2,50	-
1852	348277,72	2185647,28	Картометрический метод	2,50	-
1853	347966,29	2185895,54	Картометрический метод	2,50	-
1854	347935,5	2185902,65	Картометрический метод	2,50	-
1855	347930,57	2185895,68	Картометрический метод	2,50	-
1851	348270,9	2185633,72	Картометрический метод	2,50	-
1856	347802,24	2185925	Картометрический метод	2,50	-
1857	347806,89	2185934,88	Картометрический метод	2,50	-
1858	347808,66	2185937,36	Картометрический метод	2,50	-
1859	347567,77	2186110,18	Картометрический метод	2,50	-
1860	347470,62	2186174,61	Картометрический метод	2,50	-
1861	347396,28	2186245,32	Картометрический метод	2,50	-
1862	347393,95	2186241,85	Картометрический метод	2,50	-
1863	347368,98	2186246,78	Картометрический метод	2,50	-
1864	347367,18	2186243,64	Картометрический метод	2,50	-
1865	347461,28	2186164,08	Картометрический метод	2,50	-
1866	347559,69	2186098,84	Картометрический метод	2,50	-
1856	347802,24	2185925	Картометрический метод	2,50	-
1867	346912,01	2185636,92	Картометрический метод	2,50	-
1868	346922,46	2185636,05	Картометрический метод	2,50	-
1869	346917,8	2185772,66	Картометрический метод	2,50	-
1870	346932,19	2185831,01	Картометрический метод	2,50	-
1871	346952,07	2185880,37	Картометрический метод	2,50	-
1872	347093,18	2185980,97	Картометрический метод	2,50	-
1873	347188,84	2186071,84	Картометрический метод	2,50	-
1874	347240,88	2186145,51	Картометрический метод	2,50	-
1875	347243,21	2186175,71	Картометрический метод	2,50	-

## Сведения о местоположении границ объекта

1876	347239,05	2186176,96	Картометрический метод	2,50	-
1877	347176,34	2186089,86	Картометрический метод	2,50	-
1878	347124,08	2186037,89	Картометрический метод	2,50	-
1879	347058,18	2185990,86	Картометрический метод	2,50	-
1880	347002,14	2185958,92	Картометрический метод	2,50	-
1881	346937,3	2185891,15	Картометрический метод	2,50	-
1882	346944,16	2185886,54	Картометрический метод	2,50	-
1883	346922,82	2185834,13	Картометрический метод	2,50	-
1884	346908,31	2185772,29	Картометрический метод	2,50	-
1867	346912,01	2185636,92	Картометрический метод	2,50	-
ЗУ1(10)					
1885	350233,15	2185753,36	Картометрический метод	2,50	-
1886	350148,41	2185817,12	Картометрический метод	2,50	-
1887	350088,97	2185738,13	Картометрический метод	2,50	-
1888	350144,78	2185678,02	Картометрический метод	2,50	-
1885	350233,15	2185753,36	Картометрический метод	2,50	-
1889	346441,62	2175649,44	Картометрический метод	2,50	-
1890	346444,78	2175656,47	Картометрический метод	2,50	-
1891	346608,75	2176013,49	Картометрический метод	2,50	-
1892	346726,27	2176269,09	Картометрический метод	2,50	-
1893	346768,61	2176352,5	Картометрический метод	2,50	-
1894	346792,02	2176393,88	Картометрический метод	2,50	-
1895	346813,38	2176429,83	Картометрический метод	2,50	-
1896	346791,21	2176446,32	Картометрический метод	2,50	-
1897	346724,16	2176450,92	Картометрический метод	2,50	-
1898	346708,06	2176492,61	Картометрический метод	2,50	-
1899	346698,11	2176525,77	Картометрический метод	2,50	-
1900	346688,63	2176569,35	Картометрический метод	2,50	-
1901	346677,27	2176633,78	Картометрический метод	2,50	-
1902	346671,11	2176700,57	Картометрический метод	2,50	-
1903	346661,63	2176749,83	Картометрический метод	2,50	-
1904	346623,74	2176786,78	Картометрический метод	2,50	-
1905	346618,53	2176831,78	Картометрический метод	2,50	-
1906	346607,63	2176873	Картометрический метод	2,50	-
1907	346605,74	2176927,47	Картометрический метод	2,50	-
1908	346582,61	2177009,09	Картометрический метод	2,50	-
1909	346571,48	2177054,52	Картометрический метод	2,50	-
1910	346555,72	2177121,27	Картометрический метод	2,50	-
1911	346551,08	2177170,41	Картометрический метод	2,50	-
1912	346548,3	2177197,29	Картометрический метод	2,50	-
1913	346545,52	2177240,87	Картометрический метод	2,50	-
1914	346552,01	2177277,95	Картометрический метод	2,50	-
1915	346566,85	2177299,28	Картометрический метод	2,50	-
1916	346594,66	2177335,43	Картометрический метод	2,50	-
1917	346632,67	2177371,59	Картометрический метод	2,50	-
1918	346664,19	2177401,26	Картометрический метод	2,50	-
1919	346714,26	2177447,62	Картометрический метод	2,50	-
1920	346770,81	2177503,24	Картометрический метод	2,50	-
1921	346747,64	2177535,69	Картометрический метод	2,50	-
1922	346704,99	2177585,76	Картометрический метод	2,50	-

## Сведения о местоположении границ объекта

1923	346665,12	2177630,26	Картометрический метод	2,50	-
1924	346632,67	2177660,86	Картометрический метод	2,50	-
1925	346608,2	2177677,92	Картометрический метод	2,50	-
1926	346582,24	2177709,44	Картометрический метод	2,50	-
1927	346551,83	2177756,72	Картометрический метод	2,50	-
1928	346516,41	2177799,55	Картометрический метод	2,50	-
1929	346508,76	2177806,5	Картометрический метод	2,50	-
1930	346463,93	2177847,21	Картометрический метод	2,50	-
1931	346449,09	2177883,18	Картометрический метод	2,50	-
1932	346429,84	2177914,67	Картометрический метод	2,50	-
1933	346410,02	2177937,44	Картометрический метод	2,50	-
1934	346379,42	2177949,6	Картометрический метод	2,50	-
1935	346353,36	2177956,49	Картометрический метод	2,50	-
1936	346339,59	2177961,71	Картометрический метод	2,50	-
1937	346324,75	2177974,67	Картометрический метод	2,50	-
1938	346313,47	2177989,77	Картометрический метод	2,50	-
1939	346306,77	2178005,47	Картометрический метод	2,50	-
1940	346294,55	2178021,36	Картометрический метод	2,50	-
1941	346265,03	2178036,81	Картометрический метод	2,50	-
1942	346224,26	2178042,34	Картометрический метод	2,50	-
1943	346190,7	2178046,94	Картометрический метод	2,50	-
1944	346138,96	2178045,94	Картометрический метод	2,50	-
1945	346114,77	2178042,13	Картометрический метод	2,50	-
1946	346059,88	2178015,39	Картометрический метод	2,50	-
1947	346023,12	2178001,49	Картометрический метод	2,50	-
1948	345995,97	2177998,04	Картометрический метод	2,50	-
1949	345935,41	2177994,55	Картометрический метод	2,50	-
1950	345906,31	2177985,31	Картометрический метод	2,50	-
1951	345911,16	2177967,21	Картометрический метод	2,50	-
1952	345912,96	2177960,53	Картометрический метод	2,50	-
1953	345923,09	2177911,33	Картометрический метод	2,50	-
1954	345952,23	2177769,8	Картометрический метод	2,50	-
1955	345993,63	2177568,73	Картометрический метод	2,50	-
1956	346079,65	2177207,98	Картометрический метод	2,50	-
1957	346136,5	2176969,51	Картометрический метод	2,50	-
1958	346179,23	2176790,22	Картометрический метод	2,50	-
1959	346214,82	2176653,84	Картометрический метод	2,50	-
1960	346308,47	2176204,81	Картометрический метод	2,50	-
1961	346325,07	2176135,3	Картометрический метод	2,50	-
1962	346401,23	2175816,38	Картометрический метод	2,50	-
1963	346432,82	2175684,03	Картометрический метод	2,50	-
1964	346435,32	2175674,25	Картометрический метод	2,50	-
1889	346441,62	2175649,44	Картометрический метод	2,50	-
ЗУ1(11)					
1965	347426,34	2177802,36	Картометрический метод	2,50	-
1966	347494,03	2177983,61	Картометрический метод	2,50	-
1967	347474,29	2177992,9	Картометрический метод	2,50	-
1968	347479,92	2178005,76	Картометрический метод	2,50	-
1969	347499,48	2177998,35	Картометрический метод	2,50	-
1970	347587,06	2178235,55	Картометрический метод	2,50	-
1971	347614,78	2178316,91	Картометрический метод	2,50	-

## Сведения о местоположении границ объекта

1972	347696,51	2178581,69	Картометрический метод	2,50	-
1973	347884,46	2179183,75	Картометрический метод	2,50	-
1974	347872,79	2179186,17	Картометрический метод	2,50	-
1975	347876,02	2179199,63	Картометрический метод	2,50	-
1976	347888,94	2179197,83	Картометрический метод	2,50	-
1977	348136,47	2180004,18	Картометрический метод	2,50	-
1978	348265,68	2180414,94	Картометрический метод	2,50	-
1979	348227,36	2180434,01	Картометрический метод	2,50	-
1980	348233,88	2180446,45	Картометрический метод	2,50	-
1981	348270,62	2180431,34	Картометрический метод	2,50	-
1982	348297,08	2180524,14	Картометрический метод	2,50	-
1983	348310,25	2180566,27	Картометрический метод	2,50	-
1984	348322,46	2180599,07	Картометрический метод	2,50	-
1985	348300,21	2180604,41	Картометрический метод	2,50	-
1986	348303,22	2180618,16	Картометрический метод	2,50	-
1987	348329,18	2180613,35	Картометрический метод	2,50	-
1988	348337	2180630,54	Картометрический метод	2,50	-
1989	348432,91	2180834,23	Картометрический метод	2,50	-
1990	348565,35	2181109,91	Картометрический метод	2,50	-
1991	348813,09	2181625,06	Картометрический метод	2,50	-
1992	348818,74	2181637,83	Картометрический метод	2,50	-
1993	348805,55	2181654,18	Картометрический метод	2,50	-
1994	348799,25	2181668,12	Картометрический метод	2,50	-
1995	348812,44	2181673,07	Картометрический метод	2,50	-
1996	348817,54	2181660,62	Картометрический метод	2,50	-
1997	348825,94	2181652,68	Картометрический метод	2,50	-
1998	348884,95	2181774,73	Картометрический метод	2,50	-
1999	348906,57	2181818,73	Картометрический метод	2,50	-
2000	348961,17	2181924,36	Картометрический метод	2,50	-
2001	348969,44	2181940,79	Картометрический метод	2,50	-
2002	348982,41	2181966,54	Картометрический метод	2,50	-
2003	348966,56	2181979,42	Картометрический метод	2,50	-
2004	348974,75	2181990,65	Картометрический метод	2,50	-
2005	348988,75	2181979,29	Картометрический метод	2,50	-
2006	349006,61	2182016,09	Картометрический метод	2,50	-
2007	349113,48	2182236,29	Картометрический метод	2,50	-
2008	349236,62	2182488,9	Картометрический метод	2,50	-
2009	349239,27	2182494,34	Картометрический метод	2,50	-
2010	349243,85	2182503,74	Картометрический метод	2,50	-
2011	349242,33	2182509,63	Картометрический метод	2,50	-
2012	348901,94	2182695,33	Картометрический метод	2,50	-
2013	348890,81	2182700,86	Картометрический метод	2,50	-
2014	348883,86	2182694,76	Картометрический метод	2,50	-
2015	348875,7	2182673,17	Картометрический метод	2,50	-
2016	348879,95	2182656,17	Картометрический метод	2,50	-
2017	348867,98	2182630,26	Картометрический метод	2,50	-
2018	348859,63	2182609,86	Картометрический метод	2,50	-
2019	348837,38	2182561,65	Картометрический метод	2,50	-
2020	348812,35	2182508,81	Картометрический метод	2,50	-
2021	348781,75	2182448,54	Картометрический метод	2,50	-
2022	348753,01	2182402,19	Картометрический метод	2,50	-

## Сведения о местоположении границ объекта

2023	348713,15	2182353,05	Картометрический метод	2,50	-
2024	348679,06	2182323,99	Картометрический метод	2,50	-
2025	348640,59	2182339,29	Картометрический метод	2,50	-
2026	348610,81	2182304,55	Картометрический метод	2,50	-
2027	348574,83	2182297,11	Картометрический метод	2,50	-
2028	348496,2	2182169,48	Картометрический метод	2,50	-
2029	348475,8	2182136,1	Картометрический метод	2,50	-
2030	348437,1	2182067,15	Картометрический метод	2,50	-
2031	348374,23	2181954,24	Картометрический метод	2,50	-
2032	348339,91	2181883,51	Картометрический метод	2,50	-
2033	348297,79	2181790,28	Картометрический метод	2,50	-
2034	348232,79	2181614,25	Картометрический метод	2,50	-
2035	348217,48	2181605,98	Картометрический метод	2,50	-
2036	348200,52	2181606,39	Картометрический метод	2,50	-
2037	348183,57	2181617,97	Картометрический метод	2,50	-
2038	348148	2181636,59	Картометрический метод	2,50	-
2039	348097,12	2181641,55	Картометрический метод	2,50	-
2040	348080,99	2181655,2	Картометрический метод	2,50	-
2041	348074,37	2181677,54	Картометрический метод	2,50	-
2042	348073,96	2181699,04	Картометрический метод	2,50	-
2043	348080,16	2181720,96	Картометрический метод	2,50	-
2044	348136,41	2181857,45	Картометрический метод	2,50	-
2045	348119,46	2181950,93	Картометрический метод	2,50	-
2046	348175,71	2182048,54	Картометрический метод	2,50	-
2047	348169,79	2182068,18	Картометрический метод	2,50	-
2048	348155,79	2182114,61	Картометрический метод	2,50	-
2049	348149,65	2182134,98	Картометрический метод	2,50	-
2050	348122,57	2182286,3	Картометрический метод	2,50	-
2051	347997,4	2182370,67	Картометрический метод	2,50	-
2052	347985,14	2182384,79	Картометрический метод	2,50	-
2053	348009,54	2182429,87	Картометрический метод	2,50	-
2054	348032,29	2182466,68	Картометрический метод	2,50	-
2055	348093,92	2182588,28	Картометрический метод	2,50	-
2056	348109,59	2182610,79	Картометрический метод	2,50	-
2057	348267,3	2182632,2	Картометрический метод	2,50	-
2058	348248,13	2182637,45	Картометрический метод	2,50	-
2059	348191,85	2182652,87	Картометрический метод	2,50	-
2060	348220,28	2182732,24	Картометрический метод	2,50	-
2061	348211,37	2182743,99	Картометрический метод	2,50	-
2062	348197,53	2182791,09	Картометрический метод	2,50	-
2063	348185,89	2182843,09	Картометрический метод	2,50	-
2064	348182,63	2182872,96	Картометрический метод	2,50	-
2065	348180,17	2182956,49	Картометрический метод	2,50	-
2066	348188,72	2182980,4	Картометрический метод	2,50	-
2067	348211,87	2183009,89	Картометрический метод	2,50	-
2068	348267,09	2183070,2	Картометрический метод	2,50	-
2069	348324,3	2183130,01	Картометрический метод	2,50	-
2070	348388,18	2183173,63	Картометрический метод	2,50	-
2071	348359,9	2183197,08	Картометрический метод	2,50	-
2072	348442,81	2183301,68	Картометрический метод	2,50	-
2073	348493,24	2183269,7	Картометрический метод	2,50	-

## Сведения о местоположении границ объекта

2074	348513,7	2183301,13	Картометрический метод	2,50	-
2075	348559,04	2183380,06	Картометрический метод	2,50	-
2076	348584,57	2183424,25	Картометрический метод	2,50	-
2077	348585,7	2183426,04	Картометрический метод	2,50	-
2078	348514,75	2183467,18	Картометрический метод	2,50	-
2079	348417,77	2183523,01	Картометрический метод	2,50	-
2080	348403,39	2183530,87	Картометрический метод	2,50	-
2081	348227,78	2183419,1	Картометрический метод	2,50	-
2082	348029,3	2183292,76	Картометрический метод	2,50	-
2083	347914,57	2183221,81	Картометрический метод	2,50	-
2084	347816,38	2183161,09	Картометрический метод	2,50	-
2085	347771,65	2183132,65	Картометрический метод	2,50	-
2086	347684,03	2183076,93	Картометрический метод	2,50	-
2087	347456,17	2182932,02	Картометрический метод	2,50	-
2088	346829,12	2182533,23	Картометрический метод	2,50	-
2089	346769,13	2182495,07	Картометрический метод	2,50	-
2090	346467,13	2182298,6	Картометрический метод	2,50	-
2091	346317,64	2182202,93	Картометрический метод	2,50	-
2092	346313,24	2182200,11	Картометрический метод	2,50	-
2093	346233,39	2182149,01	Картометрический метод	2,50	-
2094	346153,18	2182097,66	Картометрический метод	2,50	-
2095	346149,15	2182095,07	Картометрический метод	2,50	-
2096	346004,62	2182002,56	Картометрический метод	2,50	-
2097	345913,17	2181945,14	Картометрический метод	2,50	-
2098	345856,66	2181909,64	Картометрический метод	2,50	-
2099	345552,43	2181712,29	Картометрический метод	2,50	-
2100	345432,37	2181636,94	Картометрический метод	2,50	-
2101	345413,52	2181625,32	Картометрический метод	2,50	-
2102	345361,98	2181580,52	Картометрический метод	2,50	-
2103	345354,82	2181519,66	Картометрический метод	2,50	-
2104	345335,49	2181472,4	Картометрический метод	2,50	-
2105	345313,29	2181440,89	Картометрический метод	2,50	-
2106	345291,09	2181407,24	Картометрический метод	2,50	-
2107	345247,28	2181264,27	Картометрический метод	2,50	-
2108	345225,22	2181187,41	Картометрический метод	2,50	-
2109	345215,91	2181115,09	Картометрический метод	2,50	-
2110	345223,79	2181066,34	Картометрический метод	2,50	-
2111	345243,91	2181018,4	Картометрический метод	2,50	-
2112	345280,98	2180964,38	Картометрический метод	2,50	-
2113	345315,49	2180906,93	Картометрический метод	2,50	-
2114	345335,89	2180896,55	Картометрический метод	2,50	-
2115	345351,29	2180889,38	Картометрический метод	2,50	-
2116	345364,3	2180873,1	Картометрический метод	2,50	-
2117	345378,8	2180832,02	Картометрический метод	2,50	-
2118	345388,47	2180787,71	Картометрический метод	2,50	-
2119	345403,77	2180761,13	Картометрический метод	2,50	-
2120	345438,41	2180753,88	Картометрический метод	2,50	-
2121	345476,14	2180749,41	Картометрический метод	2,50	-
2122	345556,34	2180748,69	Картометрический метод	2,50	-
2123	345600,02	2180751,92	Картометрический метод	2,50	-
2124	345636,18	2180774,83	Картометрический метод	2,50	-

## Сведения о местоположении границ объекта

2125	345680,58	2180811,71	Картометрический метод	2,50	-
2126	345710,76	2180634,73	Картометрический метод	2,50	-
2127	345684,16	2180607,63	Картометрический метод	2,50	-
2128	345623,65	2180523,14	Картометрический метод	2,50	-
2129	345571,74	2180447,95	Картометрический метод	2,50	-
2130	345510,16	2180377,42	Картометрический метод	2,50	-
2131	345480,08	2180337,32	Картометрический метод	2,50	-
2132	345472,21	2180301,16	Картометрический метод	2,50	-
2133	345388,07	2180236,71	Картометрический метод	2,50	-
2134	345371,25	2180234,66	Картометрический метод	2,50	-
2135	345414,63	2180049,88	Картометрический метод	2,50	-
2136	345416,79	2180040,67	Картометрический метод	2,50	-
2137	345446,48	2179914,19	Картометрический метод	2,50	-
2138	345532,48	2179512,6	Картометрический метод	2,50	-
2139	345679,97	2178912,95	Картометрический метод	2,50	-
2140	345768,26	2178544,85	Картометрический метод	2,50	-
2141	345786,52	2178459,09	Картометрический метод	2,50	-
2142	345809,22	2178352,47	Картометрический метод	2,50	-
2143	345814,59	2178327,24	Картометрический метод	2,50	-
2144	345823,89	2178292,58	Картометрический метод	2,50	-
2145	345848,23	2178201,86	Картометрический метод	2,50	-
2146	345849,12	2178198,5	Картометрический метод	2,50	-
2147	345850,64	2178192,87	Картометрический метод	2,50	-
2148	345873,68	2178106,95	Картометрический метод	2,50	-
2149	345874,45	2178104,08	Картометрический метод	2,50	-
2150	345856,32	2178185,76	Картометрический метод	2,50	-
2151	346274,42	2178092,05	Картометрический метод	2,50	-
2152	346360,98	2178069,24	Картометрический метод	2,50	-
2153	346455,16	2178044,43	Картометрический метод	2,50	-
2154	346854,77	2177900,65	Картометрический метод	2,50	-
2155	346859,07	2177905,19	Картометрический метод	2,50	-
2156	346864,08	2177903,39	Картометрический метод	2,50	-
2157	346881,88	2177890,23	Картометрический метод	2,50	-
2158	347028,37	2177953,83	Картометрический метод	2,50	-
2159	347159,28	2177998,15	Картометрический метод	2,50	-
2160	347197,85	2178005,56	Картометрический метод	2,50	-
2161	347273,13	2178014,46	Картометрический метод	2,50	-
2162	347290,93	2178006,49	Картометрический метод	2,50	-
2163	347302,99	2177947,34	Картометрический метод	2,50	-
2164	347320,6	2177837,01	Картометрический метод	2,50	-
1965	347426,34	2177802,36	Картометрический метод	2,50	-
2165	347492,31	2178010,8	Картометрический метод	2,50	-
2166	347506,32	2178043,23	Картометрический метод	2,50	-
2167	347496,57	2178078,76	Картометрический метод	2,50	-
2168	347400,44	2178233,21	Картометрический метод	2,50	-
2169	347308,48	2178391,35	Картометрический метод	2,50	-
2170	347119,64	2178730,59	Картометрический метод	2,50	-
2171	346953,51	2179032,36	Картометрический метод	2,50	-
2172	346954,13	2179053,26	Картометрический метод	2,50	-
2173	346940,83	2179053,16	Картометрический метод	2,50	-

## Сведения о местоположении границ объекта

2174	346653,69	2179571,12	Картометрический метод	2,50	-
2175	346527,83	2179803,56	Картометрический метод	2,50	-
2176	346468,69	2179917,94	Картометрический метод	2,50	-
2177	346350,19	2180124,39	Картометрический метод	2,50	-
2178	346195,74	2180415,75	Картометрический метод	2,50	-
2179	346032,41	2180702,3	Картометрический метод	2,50	-
2180	346011,09	2180690,15	Картометрический метод	2,50	-
2181	346183,71	2180382,61	Картометрический метод	2,50	-
2182	346498,26	2179800,31	Картометрический метод	2,50	-
2183	346948,85	2178987,52	Картометрический метод	2,50	-
2184	347103,09	2178720,63	Картометрический метод	2,50	-
2185	347105,14	2178717,13	Картометрический метод	2,50	-
2186	347324,6	2178314,46	Картометрический метод	2,50	-
2187	347451,17	2178096,99	Картометрический метод	2,50	-
2188	347454,71	2178080,94	Картометрический метод	2,50	-
2189	347473,65	2178052,4	Картометрический метод	2,50	-
2165	347492,31	2178010,8	Картометрический метод	2,50	-
2190	348949,04	2181958,21	Картометрический метод	2,50	-
2191	348958,63	2181986,63	Картометрический метод	2,50	-
2192	348977,02	2182041,13	Картометрический метод	2,50	-
2193	348869,55	2182132,08	Картометрический метод	2,50	-
2194	348868,67	2182057,13	Картометрический метод	2,50	-
2195	348868,31	2182027,13	Картометрический метод	2,50	-
2190	348949,04	2181958,21	Картометрический метод	2,50	-

## 3. Сведения о характерных точках части (частей) границы объекта

Обозначение характерных точек части границы	Координаты, м		Метод определения координат характерной точки	Средняя квадратическая погрешность положения характерной точки (М), м	Описание обозначения точки на местности (при наличии)
	X	Y			
1	2	3	4	5	6
Часть № -					
-	-	-	-	-	-

**ГРАФИЧЕСКОЕ ОПИСАНИЕ**  
местоположения границ населенных пунктов, территориальных  
зон, особо охраняемых природных территорий, зон с особыми  
условиями использования территории

3.1 Производственная зона

(наименование объекта, местоположение границ которого описано (далее - объект))

**Раздел 1**

Сведения об объекте		
№ п/п	Характеристики объекта	Описание характеристик
1	2	3
1	Местоположение объекта	<i>Российская Федерация, Рязанская область, р-н Ухоловский, с/п Ухоловское</i>
2	Площадь объекта ± величина погрешности определения площади (Р ± Дельта Р)	<i>22782кв.м. ± 53кв.м.</i>
3	Иные характеристики объекта	<i>Реестровый номер: 62:22-7.64</i>

