



**ГЛАВНОЕ УПРАВЛЕНИЕ АРХИТЕКТУРЫ И ГРАДОСТРОИТЕЛЬСТВА
РЯЗАНСКОЙ ОБЛАСТИ**

ПО С Т А Н О В Л Е Н И Е

«23» октября 2025 г.

№ 926-н

О внесении изменений в генеральный план муниципального образования – Сасовский муниципальный округ Рязанской области применительно к территории Придорожного сельского округа Сасовского района Рязанской области

На основании статей 23-25 Градостроительного кодекса Российской Федерации, статьи 2 Закона Рязанской области от 28.12.2018 № 106-ОЗ «О перераспределении отдельных полномочий в области градостроительной деятельности между органами местного самоуправления муниципальных образований Рязанской области и органами государственной власти Рязанской области», с учетом заключения о результатах общественных обсуждений от 06.10.2025, руководствуясь постановлением Правительства Рязанской области от 06.08.2008 № 153 «Об утверждении Положения о главном управлении архитектуры и градостроительства Рязанской области», главное управление архитектуры и градостроительства Рязанской области ПОСТАНОВЛЯЕТ:

1. Внести в генеральный план муниципального образования – Сасовский муниципальный округ Рязанской области применительно к территории Придорожного сельского округа Сасовского района Рязанской области, утвержденный постановлением главного управления архитектуры и градостроительства Рязанской области от 28.10.2024 № 609-п «Об утверждении генерального плана муниципального образования – Сасовский муниципальный округ Рязанской области применительно к территории Придорожного сельского округа Сасовского района Рязанской области» (в редакции постановлений Главархитектуры Рязанской области от 22.01.2025 № 58-п, от 29.04.2025 № 323-п), следующие изменения:

- 1) в таблице 2.2 пункта 2 положения о территориальном планировании:
 - цифры «29,47» заменить цифрами «35,88»;
 - цифры «22165,92» заменить цифрами «22159,51»;
- 2) в приложении № 1 согласно приложению № 1 к настоящему постановлению;

3) в приложении № 3 согласно приложению № 2 к настоящему постановлению.

2. Настоящее постановление вступает в силу со дня его официального опубликования.

3. Государственному казенному учреждению Рязанской области «Центр градостроительного развития Рязанской области» обеспечить доступ к изменениям в генеральный план муниципального образования – Сасовский муниципальный округ Рязанской области применительно к территории Придорожного сельского округа Сасовского района Рязанской области в федеральной государственной информационной системе территориального планирования и размещение в государственных информационных системах обеспечения градостроительной деятельности в соответствии с требованиями Градостроительного кодекса Российской Федерации.

4. Отделу кадровой работы и делопроизводства обеспечить:

1) государственную регистрацию настоящего постановления в правовом департаменте аппарата Губернатора и Правительства Рязанской области;


2) опубликование настоящего постановления в сетевом издании «Рязанские ведомости» (www.rv-gyazan.ru) и на официальном интернет-портале правовой информации (www.pravo.gov.ru).

5. Отделу информационного обеспечения градостроительной деятельности разместить настоящее постановление на официальном сайте главного управления архитектуры и градостроительства Рязанской области в сети «Интернет».

6. Предложить главе муниципального образования – Сасовский муниципальный округ Рязанской области обеспечить размещение настоящего постановления на официальном сайте муниципального образования в сети «Интернет», публикацию в средствах массовой информации.

7. Контроль за исполнением настоящего постановления возложить на заместителя начальника главного управления архитектуры и градостроительства Рязанской области Т.С. Попкову.

Начальник

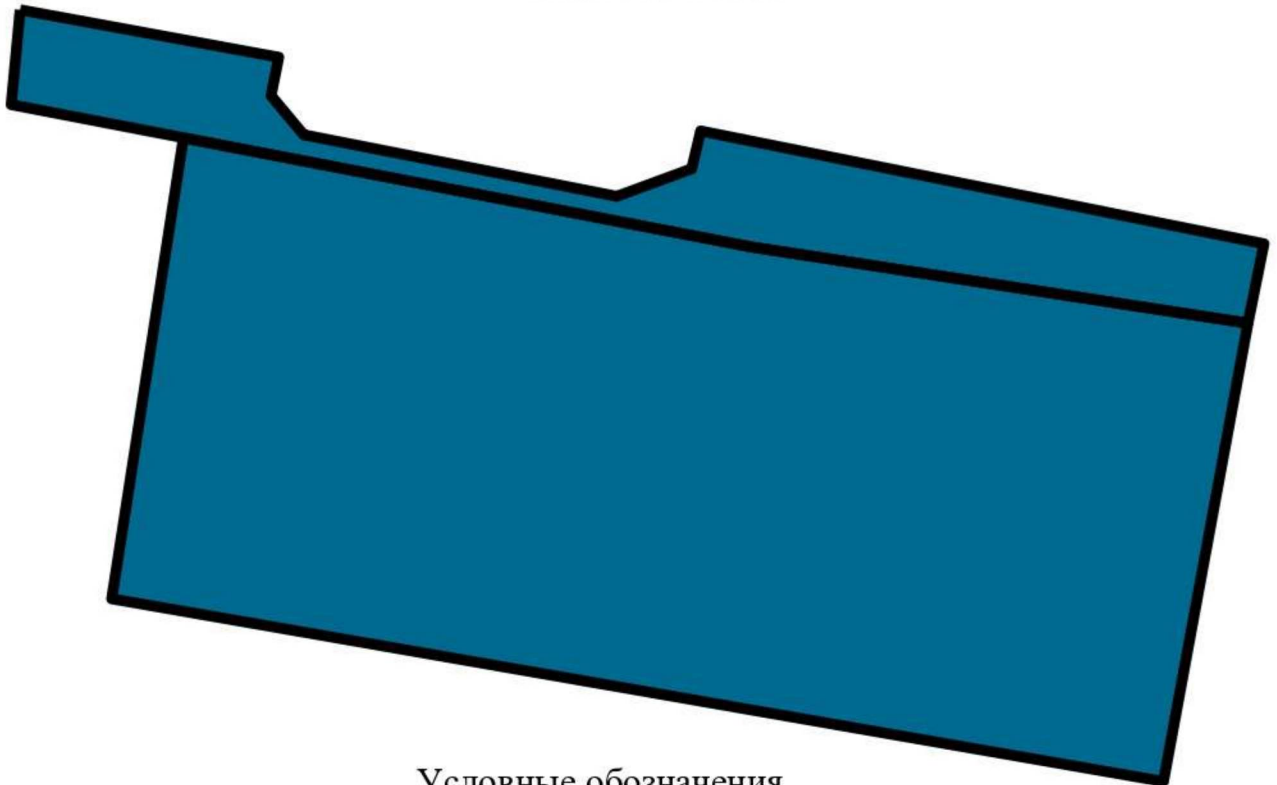


Р.В. Шашкин

Приложение № 1
к постановлению главного управления
архитектуры и градостроительства
Рязанской области
от 23 октября 2025 г. № 926-п

**Внесение изменений в генеральный план
муниципального образования – Сасовский муниципальный
округ Рязанской области применительно к территории
Придорожного сельского округа Сасовского района Рязанской
области в части территории земельных участков
с кадастровыми номерами 62:18:1170501:316, 62:18:1170501:317**

Фрагмент карты планируемого размещения объектов местного
значения
масштаб 1:2500



Условные обозначения

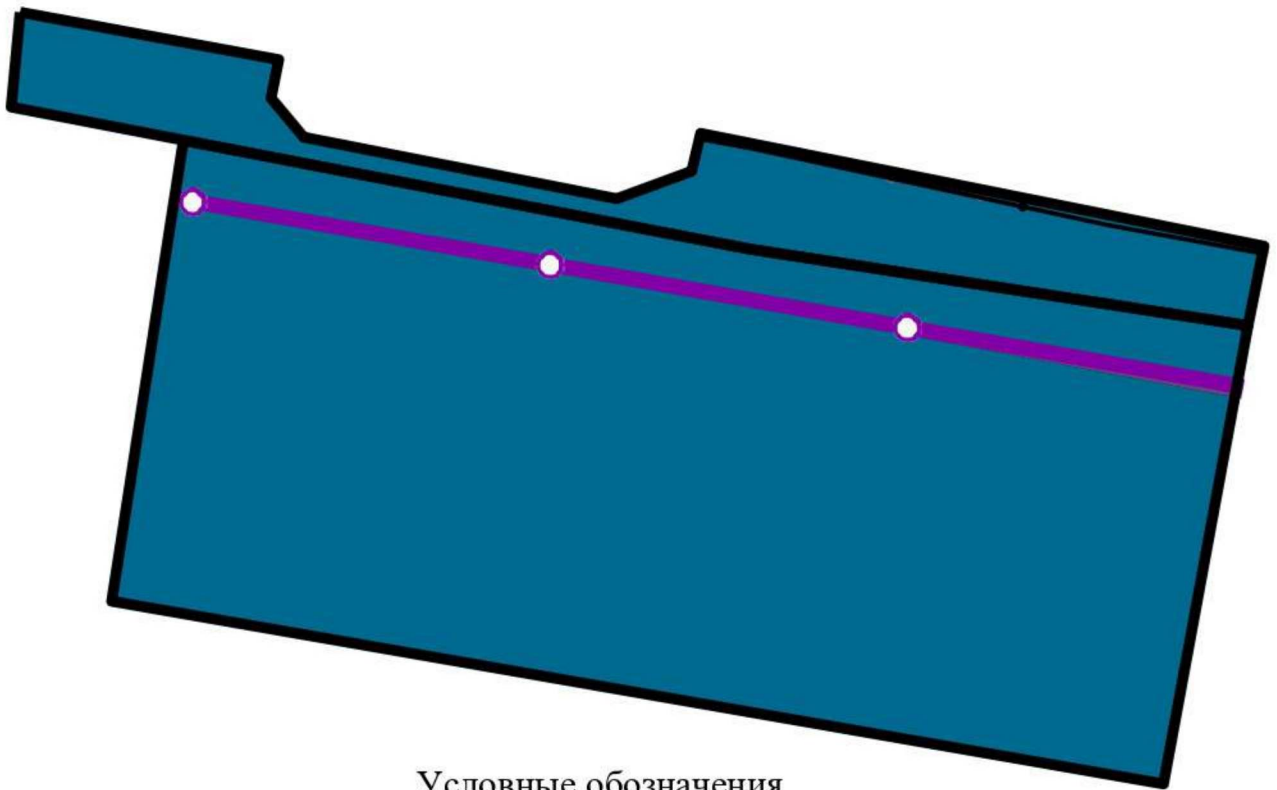
Функциональные зоны



Зона транспортной инфраструктуры

**Внесение изменений в генеральный план
муниципального образования – Сасовский муниципальный
округ Рязанской области применительно к территории
Придорожного сельского округа Сасовского района Рязанской
области в части территории земельных участков с
кадастровыми номерами 62:18:1170501:316, 62:18:1170501:317**

Фрагмент карты функциональных зон
масштаб 1:2500



Условные обозначения

Функциональные зоны



Зона транспортной инфраструктуры

Распределительные трубопроводы для транспортировки газа



Газопровод распределительный высокого давления

Сети электросвязи



Линия связи