



ГЛАВНОЕ УПРАВЛЕНИЕ АРХИТЕКТУРЫ И ГРАДОСТРОИТЕЛЬСТВА РЯЗАНСКОЙ ОБЛАСТИ

ПО С Т А Н О В Л Е Н И Е

«16» октября 2025 г.

№ 911-п

О внесении изменений в правила землепользования и застройки муниципального образования – городской округ город Скопин Рязанской области

На основании статей 32, 33 Градостроительного кодекса Российской Федерации, статьи 2 Закона Рязанской области от 28.12.2018 № 106-ОЗ «О перераспределении отдельных полномочий в области градостроительной деятельности между органами местного самоуправления муниципальных образований Рязанской области и органами государственной власти Рязанской области», с учетом заключения о результатах общественных обсуждений от 06.10.2025 по проекту внесения изменений в правила землепользования и застройки муниципального образования – городской округ город Скопин Рязанской области, руководствуясь постановлением Правительства Рязанской области от 06.08.2008 № 153 «Об утверждении Положения о главном управлении архитектуры и градостроительства Рязанской области», главное управление архитектуры и градостроительства Рязанской области ПОСТАНОВЛЯЕТ:

1. Внести в правила землепользования и застройки муниципального образования – городской округ город Скопин Рязанской области, утвержденные постановлением главного управления архитектуры и градостроительства Рязанской области от 16.09.2022 № 520-п «Об утверждении правил землепользования и застройки муниципального образования – городской округ город Скопин Рязанской области» (в редакции постановлений Главархитектуры Рязанской области от 22.05.2024 № 242-п, от 11.07.2024 № 339-п, от 02.09.2024 № 457-п, от 03.02.2025 № 93-п, от 27.02.2025 № 142-п, от 19.03.2025 № 199-п, от 21.05.2025 № 397-п, от 26.06.2025 № 516-п, от 26.09.2025 № 833-п, от 02.10.2025 № 872-п), следующие изменения:

1) в приложении № 1 согласно приложению № 1 к настоящему постановлению;

2) в приложении № 2 графическое описание местоположения границ территориальной зоны «1.1 Зона застройки индивидуальными жилыми домами»

(местоположение объекта: Рязанская область, городской округ город Скопин) изложить в редакции согласно приложению № 2 к настоящему постановлению.

2. Графическое описание местоположения границ территориальной зоны «2.1 Многофункциональная общественно-деловая зона (населенный пункт г. Скопин)» изложить согласно приложению № 3 к настоящему постановлению.

3. Графическое описание местоположения границ территориальной зоны «5.6 Зона озелененных территорий специального назначения» изложить согласно приложению № 4 к настоящему постановлению.

4. Настоящее постановление вступает в силу со дня его официального опубликования.

5. Государственному казенному учреждению Рязанской области «Центр градостроительного развития Рязанской области»:

1) обеспечить доступ к изменениям в правила землепользования и застройки муниципального образования – городской округ город Скопин Рязанской области в федеральной государственной информационной системе территориального планирования и размещение в государственных информационных системах обеспечения градостроительной деятельности в соответствии с требованиями Градостроительного кодекса Российской Федерации;

2) подготовить, заверить усиленной квалифицированной электронной подписью и направить в территориальный орган федерального органа исполнительной власти, уполномоченный Правительством Российской Федерации на осуществление государственного кадастрового учета, государственной регистрации прав, ведение Единого государственного реестра недвижимости, сведения о границах территориальных зон для внесения в Единый государственный реестр недвижимости в соответствии с Федеральным законом от 13.07.2015 № 218-ФЗ «О государственной регистрации недвижимости».

6. Отделу кадровой работы и делопроизводства обеспечить:

1) государственную регистрацию настоящего постановления в правовом департаменте аппарата Губернатора и Правительства Рязанской области;

2) опубликование настоящего постановления в сетевом издании «Рязанские ведомости» (www.rv-ryazan.ru) и на официальном интернет-портале правовой информации (www.pravo.gov.ru).


7. Отделу информационного обеспечения градостроительной деятельности разместить настоящее постановление на официальном сайте главного управления архитектуры и градостроительства Рязанской области в сети «Интернет».

8. Предложить главе муниципального образования – городской округ город Скопин Рязанской области обеспечить размещение настоящего постановления на официальном сайте муниципального образования в сети «Интернет», публикацию в средствах массовой информации.

9. Контроль за исполнением настоящего постановления возложить

на заместителя начальника главного управления архитектуры
и градостроительства Рязанской области Т.С. Попкову.

Начальник



Р.В. Шашкин

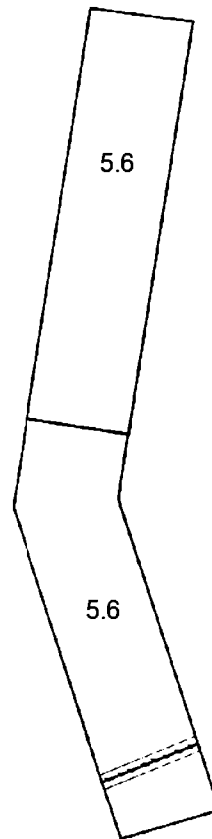
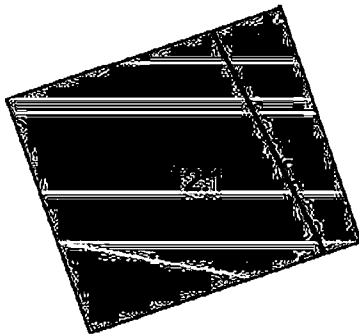
Внесение изменений в правила землепользования и застройки
муниципального образования – городской округ город Скопин
Рязанской области в части территории земельных участков
с кадастровыми номерами 62:28:0010202:299, 62:28:0010110:289,
62:28:0010110:290

Фрагмент карты градостроительного зонирования

Фрагмент карты градостроительного зонирования

Масштаб 1:2000

Масштаб 1:2000



Условные обозначения

Код объекта	Значение	Условное обозначение	
		Сущ.	План.
Территориальные зоны			
701010301	Многофункциональная общественно-деловая зона	2.1	
701010703	Зона озелененных территорий специального назначения	5.6	
Зоны с особыми условиями			
603010101	Санитарно-защитная зона предприятий, сооружений и иных объектов	[]	
603010504	Охранная зона линии и сооружений связи		
Сети связи			
602041601	Линия связи	- - - - -	

«ГРАФИЧЕСКОЕ ОПИСАНИЕ
местоположения границ населенных пунктов, территориальных
зон, особо охраняемых природных территорий, зон с особыми
условиями использования территории

1.1 Зона застройки индивидуальными жилыми домами (населенный пункт г.Скопин)

(наименование объекта, местоположение границ которого описано (далее - объект))

Раздел 1

Сведения об объекте

№ п/п	Характеристики объекта	Описание характеристик
1	2	3
1	Местоположение объекта	Рязанская область, г.о. город Скопин, город Скопин.
2	Площадь объекта ± величина погрешности определения площади (P ± ΔP)	7 351 295 м ²
3	Иные характеристики объекта	Вид объекта реестра границ: Номер кадастрового района: Наименование объекта: 1.1 Зона застройки индивидуальными жилыми домами (населенный пункт г.Скопин)

Сведения о местоположении границ объекта

1. Система координат

2. Сведения о характерных точках границ объекта

Обозначение характерных точек границ	Координаты, м		Метод определения координат характерной точки	Средняя квадратическая погрешность положения характерной точки (M _t), м	Описание обозначения точки на местности (при наличии)
	X	Y			
1	2	3	4	5	6
ЗУ1(1)					
1	353 357,16	1 317 816,36	Картометрический метод	2,50	Закрепление отсутствует
2	353 327,47	1 317 958,65	Картометрический метод	2,50	Закрепление отсутствует
3	353 308,35	1 318 050,24	Картометрический метод	2,50	Закрепление отсутствует
4	353 129,30	1 318 100,38	Картометрический метод	2,50	Закрепление отсутствует
5	353 068,05	1 318 122,70	Картометрический метод	2,50	Закрепление отсутствует
6	353 038,22	1 318 133,62	Картометрический метод	2,50	Закрепление отсутствует
7	353 030,19	1 318 121,07	Картометрический метод	2,50	Закрепление отсутствует
8	353 025,98	1 318 113,90	Картометрический метод	2,50	Закрепление отсутствует
9	353 023,10	1 318 103,61	Картометрический метод	2,50	Закрепление отсутствует
10	353 018,07	1 318 104,84	Картометрический метод	2,50	Закрепление отсутствует
11	352 909,82	1 318 140,81	Картометрический метод	2,50	Закрепление отсутствует
12	352 870,16	1 318 152,17	Картометрический метод	2,50	Закрепление отсутствует
13	352 835,92	1 318 108,84	Картометрический метод	2,50	Закрепление отсутствует
14	352 824,07	1 318 092,30	Картометрический метод	2,50	Закрепление отсутствует
15	352 815,00	1 318 080,99	Картометрический метод	2,50	Закрепление отсутствует
16	352 870,96	1 318 033,26	Картометрический метод	2,50	Закрепление отсутствует
17	352 911,20	1 317 998,44	Картометрический метод	2,50	Закрепление отсутствует
18	352 947,06	1 317 967,54	Картометрический метод	2,50	Закрепление отсутствует
19	352 978,77	1 317 940,09	Картометрический метод	2,50	Закрепление отсутствует
20	353 024,09	1 317 901,12	Картометрический метод	2,50	Закрепление отсутствует
21	353 071,47	1 317 859,92	Картометрический метод	2,50	Закрепление отсутствует
22	353 105,92	1 317 830,35	Картометрический метод	2,50	Закрепление отсутствует
23	353 148,36	1 317 794,82	Картометрический метод	2,50	Закрепление отсутствует
24	353 190,49	1 317 759,02	Картометрический метод	2,50	Закрепление отсутствует

Сведения о местоположении границ объекта					
1	2	3	4	5	6
25	353 227,61	1 317 727,32	Картометрический метод	2,50	Закрепление отсутствует
26	353 232,17	1 317 767,08	Картометрический метод	2,50	Закрепление отсутствует
27	353 232,90	1 317 773,86	Картометрический метод	2,50	Закрепление отсутствует
28	353 235,17	1 317 795,02	Картометрический метод	2,50	Закрепление отсутствует
29	353 239,36	1 317 834,01	Картометрический метод	2,50	Закрепление отсутствует
30	353 239,73	1 317 837,47	Картометрический метод	2,50	Закрепление отсутствует
31	353 240,80	1 317 839,98	Картометрический метод	2,50	Закрепление отсутствует
32	353 246,33	1 317 838,81	Картометрический метод	2,50	Закрепление отсутствует
33	353 259,35	1 317 836,16	Картометрический метод	2,50	Закрепление отсутствует
34	353 269,13	1 317 834,37	Картометрический метод	2,50	Закрепление отсутствует
35	353 315,11	1 317 822,21	Картометрический метод	2,50	Закрепление отсутствует
36	353 331,78	1 317 818,47	Картометрический метод	2,50	Закрепление отсутствует
37	353 354,39	1 317 816,36	Картометрический метод	2,50	Закрепление отсутствует
1	353 357,16	1 317 816,36	Картометрический метод	2,50	Закрепление отсутствует
ЗУ1(2)					
38	353 122,16	1 318 182,55	Картометрический метод	2,50	Закрепление отсутствует
39	353 124,13	1 318 188,98	Картометрический метод	2,50	Закрепление отсутствует
40	353 126,47	1 318 188,27	Картометрический метод	2,50	Закрепление отсутствует
41	353 161,39	1 318 313,95	Картометрический метод	2,50	Закрепление отсутствует
42	353 171,48	1 318 337,88	Картометрический метод	2,50	Закрепление отсутствует
43	353 179,00	1 318 346,42	Картометрический метод	2,50	Закрепление отсутствует
44	353 172,41	1 318 346,96	Картометрический метод	2,50	Закрепление отсутствует
45	353 139,96	1 318 349,62	Картометрический метод	2,50	Закрепление отсутствует
46	353 080,40	1 318 383,13	Картометрический метод	2,50	Закрепление отсутствует
47	353 071,87	1 318 388,24	Картометрический метод	2,50	Закрепление отсутствует
48	353 067,90	1 318 398,31	Картометрический метод	2,50	Закрепление отсутствует
49	353 045,92	1 318 417,13	Картометрический метод	2,50	Закрепление отсутствует
50	352 986,08	1 318 223,88	Картометрический метод	2,50	Закрепление отсутствует
38	353 122,16	1 318 182,55	Картометрический метод	2,50	Закрепление отсутствует
ЗУ1(3)					

Сведения о местоположении границ объекта					
1	2	3	4	5	6
51	353 374,06	1 319 318,91	Картометрический метод	2,50	Закрепление отсутствует
829	353 359,36	1 319 313,44	Картометрический метод	2,50	Закрепление отсутствует
828	353 346,68	1 319 305,51	Картометрический метод	2,50	Закрепление отсутствует
827	353 343,24	1 319 304,03	Картометрический метод	2,50	Закрепление отсутствует
826	353 340,14	1 319 302,89	Картометрический метод	2,50	Закрепление отсутствует
825	353 336,47	1 319 302,41	Картометрический метод	2,50	Закрепление отсутствует
824	353 332,72	1 319 303,10	Картометрический метод	2,50	Закрепление отсутствует
823	353 321,19	1 319 309,36	Картометрический метод	2,50	Закрепление отсутствует
822	353 307,07	1 319 320,08	Картометрический метод	2,50	Закрепление отсутствует
821	353 300,70	1 319 327,96	Картометрический метод	2,50	Закрепление отсутствует
820	353 295,83	1 319 343,60	Картометрический метод	2,50	Закрепление отсутствует
819	353 293,33	1 319 356,31	Картометрический метод	2,50	Закрепление отсутствует
818	353 295,26	1 319 367,74	Картометрический метод	2,50	Закрепление отсутствует
817	353 298,38	1 319 372,47	Картометрический метод	2,50	Закрепление отсутствует
816	353 315,44	1 319 387,07	Картометрический метод	2,50	Закрепление отсутствует
815	353 324,86	1 319 395,10	Картометрический метод	2,50	Закрепление отсутствует
814	353 330,80	1 319 401,31	Картометрический метод	2,50	Закрепление отсутствует
813	353 337,37	1 319 410,11	Картометрический метод	2,50	Закрепление отсутствует
812	353 346,76	1 319 424,73	Картометрический метод	2,50	Закрепление отсутствует
811	353 353,28	1 319 436,87	Картометрический метод	2,50	Закрепление отсутствует
810	353 359,43	1 319 447,33	Картометрический метод	2,50	Закрепление отсутствует
809	353 363,71	1 319 463,25	Картометрический метод	2,50	Закрепление отсутствует
808	353 366,31	1 319 476,00	Картометрический метод	2,50	Закрепление отсутствует
807	353 367,59	1 319 491,63	Картометрический метод	2,50	Закрепление отсутствует
806	353 364,36	1 319 506,85	Картометрический метод	2,50	Закрепление отсутствует
805	353 359,26	1 319 518,15	Картометрический метод	2,50	Закрепление отсутствует
804	353 352,26	1 319 531,65	Картометрический метод	2,50	Закрепление отсутствует
803	353 342,02	1 319 542,98	Картометрический метод	2,50	Закрепление отсутствует
802	353 333,21	1 319 549,30	Картометрический метод	2,50	Закрепление отсутствует

Сведения о местоположении границ объекта					
1	2	3	4	5	6
801	353 332.02	1 319 550.19	Картометрический метод	2.50	Закрепление отсутствует
800	353 334.53	1 319 556.03	Картометрический метод	2.50	Закрепление отсутствует
799	353 345.25	1 319 580.97	Картометрический метод	2.50	Закрепление отсутствует
798	353 357.71	1 319 601.74	Картометрический метод	2.50	Закрепление отсутствует
797	353 372.16	1 319 632.36	Картометрический метод	2.50	Закрепление отсутствует
796	353 382.50	1 319 628.11	Картометрический метод	2.50	Закрепление отсутствует
795	353 385.31	1 319 637.58	Картометрический метод	2.50	Закрепление отсутствует
794	353 389.77	1 319 646.23	Картометрический метод	2.50	Закрепление отсутствует
793	353 398.80	1 319 657.79	Картометрический метод	2.50	Закрепление отсутствует
792	353 386.60	1 319 668.74	Картометрический метод	2.50	Закрепление отсутствует
791	353 404.45	1 319 687.91	Картометрический метод	2.50	Закрепление отсутствует
790	353 392.99	1 319 698.77	Картометрический метод	2.50	Закрепление отсутствует
789	353 367.63	1 319 718.95	Картометрический метод	2.50	Закрепление отсутствует
788	353 360.52	1 319 712.47	Картометрический метод	2.50	Закрепление отсутствует
787	353 350.86	1 319 713.20	Картометрический метод	2.50	Закрепление отсутствует
786	353 327.21	1 319 713.15	Картометрический метод	2.50	Закрепление отсутствует
785	353 320.13	1 319 712.00	Картометрический метод	2.50	Закрепление отсутствует
784	353 308.60	1 319 713.31	Картометрический метод	2.50	Закрепление отсутствует
783	353 295.59	1 319 714.92	Картометрический метод	2.50	Закрепление отсутствует
782	353 237.41	1 319 720.18	Картометрический метод	2.50	Закрепление отсутствует
781	353 191.63	1 319 723.77	Картометрический метод	2.50	Закрепление отсутствует
780	353 154.36	1 319 727.55	Картометрический метод	2.50	Закрепление отсутствует
779	353 137.37	1 319 726.40	Картометрический метод	2.50	Закрепление отсутствует
778	353 129.57	1 319 726.55	Картометрический метод	2.50	Закрепление отсутствует
777	353 122.09	1 319 727.71	Картометрический метод	2.50	Закрепление отсутствует
776	353 112.19	1 319 727.94	Картометрический метод	2.50	Закрепление отсутствует
775	353 073.33	1 319 730.31	Картометрический метод	2.50	Закрепление отсутствует
774	353 067.19	1 319 731.00	Картометрический метод	2.50	Закрепление отсутствует
773	353 066.22	1 319 707.80	Картометрический метод	2.50	Закрепление отсутствует

Сведения о местоположении границ объекта					
1	2	3	4	5	6
772	353 052.14	1 319 708.52	Картометрический метод	2.50	Закрепление отсутствует
771	353 054.11	1 319 732.48	Картометрический метод	2.50	Закрепление отсутствует
770	353 027.78	1 319 734.87	Картометрический метод	2.50	Закрепление отсутствует
769	353 004.05	1 319 738.12	Картометрический метод	2.50	Закрепление отсутствует
768	352 975.05	1 319 741.13	Картометрический метод	2.50	Закрепление отсутствует
767	352 947.84	1 319 747.57	Картометрический метод	2.50	Закрепление отсутствует
766	352 945.36	1 319 748.31	Картометрический метод	2.50	Закрепление отсутствует
765	352 926.17	1 319 752.22	Картометрический метод	2.50	Закрепление отсутствует
764	352 915.84	1 319 691.80	Картометрический метод	2.50	Закрепление отсутствует
763	352 905.76	1 319 603.89	Картометрический метод	2.50	Закрепление отсутствует
762	352 904.12	1 319 591.55	Картометрический метод	2.50	Закрепление отсутствует
761	352 896.94	1 319 592.10	Картометрический метод	2.50	Закрепление отсутствует
760	352 887.21	1 319 588.99	Картометрический метод	2.50	Закрепление отсутствует
759	352 878.59	1 319 585.36	Картометрический метод	2.50	Закрепление отсутствует
758	352 864.04	1 319 579.24	Картометрический метод	2.50	Закрепление отсутствует
757	352 861.73	1 319 579.00	Картометрический метод	2.50	Закрепление отсутствует
756	352 859.48	1 319 579.67	Картометрический метод	2.50	Закрепление отсутствует
755	352 857.74	1 319 581.03	Картометрический метод	2.50	Закрепление отсутствует
754	352 838.65	1 319 593.58	Картометрический метод	2.50	Закрепление отсутствует
753	352 827.59	1 319 601.27	Картометрический метод	2.50	Закрепление отсутствует
752	352 818.93	1 319 606.43	Картометрический метод	2.50	Закрепление отсутствует
751	352 810.57	1 319 611.41	Картометрический метод	2.50	Закрепление отсутствует
750	352 792.03	1 319 621.47	Картометрический метод	2.50	Закрепление отсутствует
749	352 773.93	1 319 632.71	Картометрический метод	2.50	Закрепление отсутствует
748	352 754.07	1 319 641.67	Картометрический метод	2.50	Закрепление отсутствует
747	352 719.82	1 319 660.36	Картометрический метод	2.50	Закрепление отсутствует
746	352 699.50	1 319 674.11	Картометрический метод	2.50	Закрепление отсутствует
745	352 664.35	1 319 695.90	Картометрический метод	2.50	Закрепление отсутствует
744	352 645.04	1 319 703.84	Картометрический метод	2.50	Закрепление отсутствует

Сведения о местоположении границ объекта					
1	2	3	4	5	6
743	352 605.36	1 319 720.17	Картометрический метод	2.50	Закрепление отсутствует
742	352 556.65	1 319 732.79	Картометрический метод	2.50	Закрепление отсутствует
741	352 556.56	1 319 742.37	Картометрический метод	2.50	Закрепление отсутствует
740	352 556.50	1 319 749.02	Картометрический метод	2.50	Закрепление отсутствует
739	352 556.52	1 319 751.00	Картометрический метод	2.50	Закрепление отсутствует
738	352 553.72	1 319 758.26	Картометрический метод	2.50	Закрепление отсутствует
737	352 547.63	1 319 767.75	Картометрический метод	2.50	Закрепление отсутствует
736	352 544.41	1 319 777.44	Картометрический метод	2.50	Закрепление отсутствует
735	352 542.90	1 319 781.84	Картометрический метод	2.50	Закрепление отсутствует
734	352 542.49	1 319 786.23	Картометрический метод	2.50	Закрепление отсутствует
733	352 544.28	1 319 790.83	Картометрический метод	2.50	Закрепление отсутствует
732	352 547.82	1 319 793.88	Картометрический метод	2.50	Закрепление отсутствует
731	352 555.13	1 319 801.95	Картометрический метод	2.50	Закрепление отсутствует
730	352 567.12	1 319 818.77	Картометрический метод	2.50	Закрепление отсутствует
729	352 576.87	1 319 831.00	Картометрический метод	2.50	Закрепление отсутствует
728	352 582.64	1 319 837.54	Картометрический метод	2.50	Закрепление отсутствует
727	352 591.69	1 319 844.94	Картометрический метод	2.50	Закрепление отсутствует
726	352 593.47	1 319 847.57	Картометрический метод	2.50	Закрепление отсутствует
725	352 593.27	1 319 850.86	Картометрический метод	2.50	Закрепление отсутствует
724	352 590.91	1 319 857.02	Картометрический метод	2.50	Закрепление отсутствует
723	352 591.80	1 319 860.75	Картометрический метод	2.50	Закрепление отсутствует
722	352 594.47	1 319 864.02	Картометрический метод	2.50	Закрепление отсутствует
721	352 597.57	1 319 867.46	Картометрический метод	2.50	Закрепление отсутствует
720	352 602.64	1 319 869.84	Картометрический метод	2.50	Закрепление отсутствует
719	352 605.94	1 319 871.58	Картометрический метод	2.50	Закрепление отсутствует
718	352 609.74	1 319 879.23	Картометрический метод	2.50	Закрепление отсутствует
717	352 613.06	1 319 882.93	Картометрический метод	2.50	Закрепление отсутствует
716	352 615.70	1 319 884.01	Картометрический метод	2.50	Закрепление отсутствует
715	352 618.07	1 319 899.60	Картометрический метод	2.50	Закрепление отсутствует

Сведения о местоположении границ объекта					
1	2	3	4	5	6
714	352 628.79	1 320 036.56	Картометрический метод	2.50	Закрепление отсутствует
713	352 631.64	1 320 063.57	Картометрический метод	2.50	Закрепление отсутствует
712	352 623.00	1 320 066.00	Картометрический метод	2.50	Закрепление отсутствует
711	352 580.77	1 320 095.41	Картометрический метод	2.50	Закрепление отсутствует
710	352 571.63	1 320 101.64	Картометрический метод	2.50	Закрепление отсутствует
709	352 552.04	1 320 106.46	Картометрический метод	2.50	Закрепление отсутствует
708	352 541.30	1 320 112.48	Картометрический метод	2.50	Закрепление отсутствует
707	352 540.34	1 320 115.80	Картометрический метод	2.50	Закрепление отсутствует
706	352 540.74	1 320 127.05	Картометрический метод	2.50	Закрепление отсутствует
705	352 544.16	1 320 141.71	Картометрический метод	2.50	Закрепление отсутствует
704	352 551.69	1 320 146.84	Картометрический метод	2.50	Закрепление отсутствует
703	352 571.63	1 320 151.46	Картометрический метод	2.50	Закрепление отсутствует
702	352 576.75	1 320 157.08	Картометрический метод	2.50	Закрепление отсутствует
701	352 582.88	1 320 170.68	Картометрический метод	2.50	Закрепление отсутствует
700	352 593.53	1 320 179.92	Картометрический метод	2.50	Закрепление отсутствует
699	352 608.50	1 320 181.69	Картометрический метод	2.50	Закрепление отсутствует
698	352 609.08	1 320 192.87	Картометрический метод	2.50	Закрепление отсутствует
697	352 640.40	1 320 198.73	Картометрический метод	2.50	Закрепление отсутствует
696	352 670.20	1 320 201.07	Картометрический метод	2.50	Закрепление отсутствует
695	352 676.20	1 320 200.87	Картометрический метод	2.50	Закрепление отсутствует
694	352 682.20	1 320 200.68	Картометрический метод	2.50	Закрепление отсутствует
693	352 696.53	1 320 199.49	Картометрический метод	2.50	Закрепление отсутствует
692	352 703.90	1 320 188.68	Картометрический метод	2.50	Закрепление отсутствует
691	352 696.99	1 320 167.75	Картометрический метод	2.50	Закрепление отсутствует
690	352 696.39	1 320 066.38	Картометрический метод	2.50	Закрепление отсутствует
689	352 745.56	1 320 050.41	Картометрический метод	2.50	Закрепление отсутствует
688	352 885.69	1 320 035.84	Картометрический метод	2.50	Закрепление отсутствует
687	352 895.57	1 320 034.17	Картометрический метод	2.50	Закрепление отсутствует
686	352 900.42	1 320 060.24	Картометрический метод	2.50	Закрепление отсутствует

Сведения о местоположении границ объекта					
1	2	3	4	5	6
685	352 902.13	1 320 068.33	Картометрический метод	2.50	Закрепление отсутствует
684	352 912.79	1 320 108.44	Картометрический метод	2.50	Закрепление отсутствует
683	352 920.08	1 320 140.89	Картометрический метод	2.50	Закрепление отсутствует
682	352 920.83	1 320 152.52	Картометрический метод	2.50	Закрепление отсутствует
681	352 919.55	1 320 159.82	Картометрический метод	2.50	Закрепление отсутствует
680	352 917.35	1 320 166.86	Картометрический метод	2.50	Закрепление отсутствует
679	352 911.72	1 320 176.57	Картометрический метод	2.50	Закрепление отсутствует
678	352 902.10	1 320 186.15	Картометрический метод	2.50	Закрепление отсутствует
677	352 889.07	1 320 187.72	Картометрический метод	2.50	Закрепление отсутствует
676	352 870.76	1 320 184.45	Картометрический метод	2.50	Закрепление отсутствует
675	352 863.91	1 320 183.94	Картометрический метод	2.50	Закрепление отсутствует
674	352 850.84	1 320 185.77	Картометрический метод	2.50	Закрепление отсутствует
673	352 826.39	1 320 181.64	Картометрический метод	2.50	Закрепление отсутствует
672	352 785.09	1 320 175.00	Картометрический метод	2.50	Закрепление отсутствует
671	352 770.58	1 320 173.42	Картометрический метод	2.50	Закрепление отсутствует
670	352 758.98	1 320 173.46	Картометрический метод	2.50	Закрепление отсутствует
669	352 750.38	1 320 174.80	Картометрический метод	2.50	Закрепление отсутствует
668	352 745.98	1 320 177.57	Картометрический метод	2.50	Закрепление отсутствует
667	352 747.73	1 320 184.96	Картометрический метод	2.50	Закрепление отсутствует
666	352 751.55	1 320 202.35	Картометрический метод	2.50	Закрепление отсутствует
665	352 740.43	1 320 203.14	Картометрический метод	2.50	Закрепление отсутствует
664	352 740.38	1 320 208.09	Картометрический метод	2.50	Закрепление отсутствует
663	352 714.71	1 320 209.16	Картометрический метод	2.50	Закрепление отсутствует
662	352 721.83	1 320 222.64	Картометрический метод	2.50	Закрепление отсутствует
661	352 702.35	1 320 217.99	Картометрический метод	2.50	Закрепление отсутствует
660	352 687.77	1 320 219.80	Картометрический метод	2.50	Закрепление отсутствует
659	352 677.59	1 320 221.89	Картометрический метод	2.50	Закрепление отсутствует
658	352 837.75	1 320 268.31	Картометрический метод	2.50	Закрепление отсутствует
657	352 888.64	1 320 288.35	Картометрический метод	2.50	Закрепление отсутствует

Сведения о местоположении границ объекта					
1	2	3	4	5	6
656	352 889,80	1 320 292,83	Картометрический метод	2,50	Закрепление отсутствует
655	352 891,45	1 320 326,64	Картометрический метод	2,50	Закрепление отсутствует
654	352 891,83	1 320 329,71	Картометрический метод	2,50	Закрепление отсутствует
653	352 892,86	1 320 337,95	Картометрический метод	2,50	Закрепление отсутствует
652	352 854,61	1 320 342,65	Картометрический метод	2,50	Закрепление отсутствует
651	352 854,61	1 320 361,50	Картометрический метод	2,50	Закрепление отсутствует
650	352 861,68	1 320 362,29	Картометрический метод	2,50	Закрепление отсутствует
649	352 900,51	1 320 361,50	Картометрический метод	2,50	Закрепление отсутствует
648	352 908,27	1 320 379,92	Картометрический метод	2,50	Закрепление отсутствует
647	352 917,09	1 320 400,73	Картометрический метод	2,50	Закрепление отсутствует
646	352 929,70	1 320 429,68	Картометрический метод	2,50	Закрепление отсутствует
645	352 935,08	1 320 443,14	Картометрический метод	2,50	Закрепление отсутствует
644	352 936,35	1 320 443,18	Картометрический метод	2,50	Закрепление отсутствует
643	352 938,89	1 320 445,87	Картометрический метод	2,50	Закрепление отсутствует
642	352 939,54	1 320 445,25	Картометрический метод	2,50	Закрепление отсутствует
641	352 947,41	1 320 453,57	Картометрический метод	2,50	Закрепление отсутствует
640	352 952,62	1 320 458,97	Картометрический метод	2,50	Закрепление отсутствует
639	352 961,05	1 320 470,57	Картометрический метод	2,50	Закрепление отсутствует
638	352 971,55	1 320 480,15	Картометрический метод	2,50	Закрепление отсутствует
637	352 994,41	1 320 510,29	Картометрический метод	2,50	Закрепление отсутствует
636	353 011,74	1 320 533,73	Картометрический метод	2,50	Закрепление отсутствует
635	353 025,89	1 320 554,09	Картометрический метод	2,50	Закрепление отсутствует
634	353 005,44	1 320 568,17	Картометрический метод	2,50	Закрепление отсутствует
633	352 979,32	1 320 585,97	Картометрический метод	2,50	Закрепление отсутствует
632	352 942,16	1 320 610,44	Картометрический метод	2,50	Закрепление отсутствует
631	352 893,08	1 320 647,95	Картометрический метод	2,50	Закрепление отсутствует
630	352 868,88	1 320 665,89	Картометрический метод	2,50	Закрепление отсутствует
629	352 851,33	1 320 678,89	Картометрический метод	2,50	Закрепление отсутствует
628	352 832,28	1 320 693,15	Картометрический метод	2,50	Закрепление отсутствует

Сведения о местоположении границ объекта					
1	2	3	4	5	6
627	352 819,80	1 320 702,49	Картометрический метод	2,50	Закрепление отсутствует
626	352 809,86	1 320 709,93	Картометрический метод	2,50	Закрепление отсутствует
625	352 798,32	1 320 719,20	Картометрический метод	2,50	Закрепление отсутствует
624	352 761,80	1 320 745,12	Картометрический метод	2,50	Закрепление отсутствует
623	352 745,00	1 320 757,35	Картометрический метод	2,50	Закрепление отсутствует
622	352 737,04	1 320 763,14	Картометрический метод	2,50	Закрепление отсутствует
621	352 731,40	1 320 767,24	Картометрический метод	2,50	Закрепление отсутствует
620	352 718,69	1 320 776,49	Картометрический метод	2,50	Закрепление отсутствует
619	352 684,51	1 320 803,05	Картометрический метод	2,50	Закрепление отсутствует
618	352 665,12	1 320 817,62	Картометрический метод	2,50	Закрепление отсутствует
617	352 652,33	1 320 827,23	Картометрический метод	2,50	Закрепление отсутствует
616	352 643,25	1 320 833,91	Картометрический метод	2,50	Закрепление отсутствует
615	352 640,23	1 320 836,13	Картометрический метод	2,50	Закрепление отсутствует
614	352 606,53	1 320 859,10	Картометрический метод	2,50	Закрепление отсутствует
613	352 580,10	1 320 878,20	Картометрический метод	2,50	Закрепление отсутствует
612	352 569,14	1 320 885,63	Картометрический метод	2,50	Закрепление отсутствует
611	352 524,16	1 320 915,21	Картометрический метод	2,50	Закрепление отсутствует
610	352 503,16	1 320 931,93	Картометрический метод	2,50	Закрепление отсутствует
609	352 512,01	1 320 945,11	Картометрический метод	2,50	Закрепление отсутствует
608	352 532,41	1 320 972,30	Картометрический метод	2,50	Закрепление отсутствует
607	352 517,65	1 320 982,95	Картометрический метод	2,50	Закрепление отсутствует
606	352 511,58	1 320 987,33	Картометрический метод	2,50	Закрепление отсутствует
605	352 482,15	1 320 948,66	Картометрический метод	2,50	Закрепление отсутствует
604	352 461,59	1 320 961,58	Картометрический метод	2,50	Закрепление отсутствует
603	352 407,66	1 320 998,95	Картометрический метод	2,50	Закрепление отсутствует
602	352 378,53	1 321 020,03	Картометрический метод	2,50	Закрепление отсутствует
601	352 356,13	1 321 037,45	Картометрический метод	2,50	Закрепление отсутствует
600	352 334,86	1 321 055,46	Картометрический метод	2,50	Закрепление отсутствует
599	352 331,43	1 321 057,85	Картометрический метод	2,50	Закрепление отсутствует

Сведения о местоположении границ объекта					
1	2	3	4	5	6
598	352 321.61	1 321 064.70	Картометрический метод	2.50	Закрепление отсутствует
597	352 253.50	1 321 112.18	Картометрический метод	2.50	Закрепление отсутствует
596	352 256.15	1 321 115.26	Картометрический метод	2.50	Закрепление отсутствует
595	352 273.12	1 321 135.02	Картометрический метод	2.50	Закрепление отсутствует
594	352 317.32	1 321 195.11	Картометрический метод	2.50	Закрепление отсутствует
593	352 346.66	1 321 234.05	Картометрический метод	2.50	Закрепление отсутствует
592	352 351.64	1 321 240.65	Картометрический метод	2.50	Закрепление отсутствует
591	352 378.24	1 321 282.01	Картометрический метод	2.50	Закрепление отсутствует
590	352 427.92	1 321 345.56	Картометрический метод	2.50	Закрепление отсутствует
589	352 439.74	1 321 360.25	Картометрический метод	2.50	Закрепление отсутствует
588	352 421.61	1 321 378.37	Картометрический метод	2.50	Закрепление отсутствует
587	352 314.02	1 321 464.78	Картометрический метод	2.50	Закрепление отсутствует
586	352 316.83	1 321 468.52	Картометрический метод	2.50	Закрепление отсутствует
585	352 331.20	1 321 487.62	Картометрический метод	2.50	Закрепление отсутствует
584	352 341.03	1 321 480.22	Картометрический метод	2.50	Закрепление отсутствует
583	352 355.46	1 321 499.40	Картометрический метод	2.50	Закрепление отсутствует
582	352 358.50	1 321 497.11	Картометрический метод	2.50	Закрепление отсутствует
581	352 396.36	1 321 547.45	Картометрический метод	2.50	Закрепление отсутствует
580	352 402.63	1 321 555.78	Картометрический метод	2.50	Закрепление отсутствует
579	352 372.62	1 321 580.66	Картометрический метод	2.50	Закрепление отсутствует
578	352 346.75	1 321 599.49	Картометрический метод	2.50	Закрепление отсутствует
577	352 361.46	1 321 619.70	Картометрический метод	2.50	Закрепление отсутствует
576	352 377.59	1 321 607.96	Картометрический метод	2.50	Закрепление отсутствует
575	352 463.50	1 321 731.53	Картометрический метод	2.50	Закрепление отсутствует
574	352 494.60	1 321 714.41	Картометрический метод	2.50	Закрепление отсутствует
573	352 510.81	1 321 698.90	Картометрический метод	2.50	Закрепление отсутствует
572	352 520.33	1 321 693.90	Картометрический метод	2.50	Закрепление отсутствует
571	352 539.58	1 321 686.39	Картометрический метод	2.50	Закрепление отсутствует
570	352 565.75	1 321 672.84	Картометрический метод	2.50	Закрепление отсутствует

Сведения о местоположении границ объекта					
1	2	3	4	5	6
569	352 589,11	1 321 660,62	Картометрический метод	2,50	Закрепление отсутствует
568	352 616,75	1 321 656,29	Картометрический метод	2,50	Закрепление отсутствует
567	352 642,58	1 321 638,85	Картометрический метод	2,50	Закрепление отсутствует
566	352 646,43	1 321 627,71	Картометрический метод	2,50	Закрепление отсутствует
565	352 656,50	1 321 613,85	Картометрический метод	2,50	Закрепление отсутствует
564	352 675,63	1 321 596,56	Картометрический метод	2,50	Закрепление отсутствует
563	352 701,66	1 321 570,34	Картометрический метод	2,50	Закрепление отсутствует
562	352 708,91	1 321 563,04	Картометрический метод	2,50	Закрепление отсутствует
561	352 727,68	1 321 551,67	Картометрический метод	2,50	Закрепление отсутствует
560	352 740,44	1 321 536,20	Картометрический метод	2,50	Закрепление отсутствует
559	352 766,50	1 321 512,34	Картометрический метод	2,50	Закрепление отсутствует
558	352 768,39	1 321 497,38	Картометрический метод	2,50	Закрепление отсутствует
557	352 771,12	1 321 475,79	Картометрический метод	2,50	Закрепление отсутствует
556	352 796,83	1 321 460,84	Картометрический метод	2,50	Закрепление отсутствует
555	352 824,58	1 321 444,71	Картометрический метод	2,50	Закрепление отсутствует
554	352 839,95	1 321 435,78	Картометрический метод	2,50	Закрепление отсутствует
553	352 863,49	1 321 411,54	Картометрический метод	2,50	Закрепление отсутствует
552	352 897,66	1 321 376,36	Картометрический метод	2,50	Закрепление отсутствует
551	352 894,16	1 321 330,88	Картометрический метод	2,50	Закрепление отсутствует
550	352 888,54	1 321 303,04	Картометрический метод	2,50	Закрепление отсутствует
549	352 840,23	1 321 276,65	Картометрический метод	2,50	Закрепление отсутствует
548	352 859,00	1 321 262,25	Картометрический метод	2,50	Закрепление отсутствует
547	352 864,88	1 321 236,38	Картометрический метод	2,50	Закрепление отсутствует
546	352 871,93	1 321 231,24	Картометрический метод	2,50	Закрепление отсутствует
545	352 857,08	1 321 207,49	Картометрический метод	2,50	Закрепление отсутствует
544	352 863,35	1 321 197,00	Картометрический метод	2,50	Закрепление отсутствует
543	352 856,05	1 321 184,85	Картометрический метод	2,50	Закрепление отсутствует
542	352 843,17	1 321 163,42	Картометрический метод	2,50	Закрепление отсутствует
541	352 831,43	1 321 172,81	Картометрический метод	2,50	Закрепление отсутствует

Сведения о местоположении границ объекта					
1	2	3	4	5	6
540	352 796,26	1 321 200,95	Картометрический метод	2,50	Закрепление отсутствует
539	352 785,99	1 321 209,17	Картометрический метод	2,50	Закрепление отсутствует
538	352 770,16	1 321 190,07	Картометрический метод	2,50	Закрепление отсутствует
537	352 742,14	1 321 150,36	Картометрический метод	2,50	Закрепление отсутствует
536	352 725,55	1 321 111,97	Картометрический метод	2,50	Закрепление отсутствует
535	352 826,66	1 321 083,72	Картометрический метод	2,50	Закрепление отсутствует
534	352 838,75	1 321 080,83	Картометрический метод	2,50	Закрепление отсутствует
533	352 837,96	1 321 072,74	Картометрический метод	2,50	Закрепление отсутствует
532	352 877,33	1 321 057,39	Картометрический метод	2,50	Закрепление отсутствует
531	352 909,59	1 321 041,18	Картометрический метод	2,50	Закрепление отсутствует
530	352 914,88	1 321 037,99	Картометрический метод	2,50	Закрепление отсутствует
529	352 920,55	1 321 035,03	Картометрический метод	2,50	Закрепление отсутствует
528	352 921,28	1 321 024,67	Картометрический метод	2,50	Закрепление отсутствует
527	352 919,63	1 321 005,90	Картометрический метод	2,50	Закрепление отсутствует
526	352 923,32	1 320 984,18	Картометрический метод	2,50	Закрепление отсутствует
525	352 933,67	1 320 971,20	Картометрический метод	2,50	Закрепление отсутствует
524	352 954,46	1 320 958,23	Картометрический метод	2,50	Закрепление отсутствует
523	352 970,05	1 320 948,67	Картометрический метод	2,50	Закрепление отсутствует
522	352 974,44	1 320 943,69	Картометрический метод	2,50	Закрепление отсутствует
521	352 982,84	1 320 934,16	Картометрический метод	2,50	Закрепление отсутствует
520	352 996,03	1 320 926,64	Картометрический метод	2,50	Закрепление отсутствует
519	353 025,67	1 320 914,83	Картометрический метод	2,50	Закрепление отсутствует
518	353 043,75	1 320 893,71	Картометрический метод	2,50	Закрепление отсутствует
517	353 053,45	1 320 893,90	Картометрический метод	2,50	Закрепление отсутствует
516	353 067,52	1 320 870,28	Картометрический метод	2,50	Закрепление отсутствует
515	353 068,97	1 320 860,99	Картометрический метод	2,50	Закрепление отсутствует
514	353 084,45	1 320 845,51	Картометрический метод	2,50	Закрепление отсутствует
513	353 092,44	1 320 836,10	Картометрический метод	2,50	Закрепление отсутствует
512	353 111,51	1 320 822,82	Картометрический метод	2,50	Закрепление отсутствует

Сведения о местоположении границ объекта					
1	2	3	4	5	6
511	353 126,22	1 320 814,99	Картометрический метод	2,50	Закрепление отсутствует
510	353 138,58	1 320 799,75	Картометрический метод	2,50	Закрепление отсутствует
509	353 145,03	1 320 787,05	Картометрический метод	2,50	Закрепление отсутствует
508	353 156,95	1 320 784,21	Картометрический метод	2,50	Закрепление отсутствует
507	353 182,47	1 320 772,86	Картометрический метод	2,50	Закрепление отсутствует
506	353 196,43	1 320 763,65	Картометрический метод	2,50	Закрепление отсутствует
505	353 213,20	1 320 756,20	Картометрический метод	2,50	Закрепление отсутствует
504	353 224,80	1 320 754,04	Картометрический метод	2,50	Закрепление отсутствует
503	353 235,82	1 320 752,74	Картометрический метод	2,50	Закрепление отсутствует
502	353 241,98	1 320 743,68	Картометрический метод	2,50	Закрепление отсутствует
501	353 256,03	1 320 739,95	Картометрический метод	2,50	Закрепление отсутствует
500	353 260,88	1 320 750,07	Картометрический метод	2,50	Закрепление отсутствует
499	353 260,93	1 320 760,22	Картометрический метод	2,50	Закрепление отсутствует
498	353 253,37	1 320 771,79	Картометрический метод	2,50	Закрепление отсутствует
497	353 243,68	1 320 781,68	Картометрический метод	2,50	Закрепление отсутствует
496	353 238,30	1 320 782,45	Картометрический метод	2,50	Закрепление отсутствует
495	353 244,01	1 320 779,76	Картометрический метод	2,50	Закрепление отсутствует
494	353 243,10	1 320 775,50	Картометрический метод	2,50	Закрепление отсутствует
493	353 246,35	1 320 774,82	Картометрический метод	2,50	Закрепление отсутствует
492	353 249,42	1 320 772,75	Картометрический метод	2,50	Закрепление отсутствует
491	353 251,95	1 320 769,98	Картометрический метод	2,50	Закрепление отсутствует
490	353 257,80	1 320 761,28	Картометрический метод	2,50	Закрепление отсутствует
489	353 257,61	1 320 756,71	Картометрический метод	2,50	Закрепление отсутствует
488	353 217,01	1 320 763,89	Картометрический метод	2,50	Закрепление отсутствует
487	353 217,50	1 320 766,00	Картометрический метод	2,50	Закрепление отсутствует
486	353 188,25	1 320 776,02	Картометрический метод	2,50	Закрепление отсутствует
485	353 185,51	1 320 784,21	Картометрический метод	2,50	Закрепление отсутствует
484	353 189,55	1 320 797,99	Картометрический метод	2,50	Закрепление отсутствует
483	353 159,98	1 320 812,07	Картометрический метод	2,50	Закрепление отсутствует

Сведения о местоположении границ объекта					
1	2	3	4	5	6
482	353 155,46	1 320 816,20	Картометрический метод	2,50	Закрепление отсутствует
481	353 148,10	1 320 815,38	Картометрический метод	2,50	Закрепление отсутствует
480	353 130,21	1 320 827,77	Картометрический метод	2,50	Закрепление отсутствует
479	353 115,11	1 320 840,66	Картометрический метод	2,50	Закрепление отсутствует
478	353 103,37	1 320 850,68	Картометрический метод	2,50	Закрепление отсутствует
477	353 088,74	1 320 867,55	Картометрический метод	2,50	Закрепление отсутствует
476	353 084,12	1 320 880,17	Картометрический метод	2,50	Закрепление отсутствует
475	353 079,35	1 320 887,35	Картометрический метод	2,50	Закрепление отсутствует
474	353 072,92	1 320 891,70	Картометрический метод	2,50	Закрепление отсутствует
473	353 067,39	1 320 895,44	Картометрический метод	2,50	Закрепление отсутствует
472	353 046,56	1 320 910,21	Картометрический метод	2,50	Закрепление отсутствует
471	353 032,78	1 320 928,20	Картометрический метод	2,50	Закрепление отсутствует
470	353 022,04	1 320 936,26	Картометрический метод	2,50	Закрепление отсутствует
469	352 995,05	1 320 943,15	Картометрический метод	2,50	Закрепление отсутствует
468	352 984,07	1 320 950,51	Картометрический метод	2,50	Закрепление отсутствует
467	352 973,56	1 320 954,09	Картометрический метод	2,50	Закрепление отсутствует
466	352 969,58	1 320 957,85	Картометрический метод	2,50	Закрепление отсутствует
465	352 962,13	1 320 971,85	Картометрический метод	2,50	Закрепление отсутствует
464	352 954,24	1 320 988,47	Картометрический метод	2,50	Закрепление отсутствует
463	352 956,19	1 321 008,06	Картометрический метод	2,50	Закрепление отсутствует
462	352 966,35	1 321 023,71	Картометрический метод	2,50	Закрепление отсутствует
461	352 962,38	1 321 031,18	Картометрический метод	2,50	Закрепление отсутствует
460	352 961,85	1 321 031,19	Картометрический метод	2,50	Закрепление отсутствует
459	352 961,60	1 321 066,69	Картометрический метод	2,50	Закрепление отсутствует
458	352 962,13	1 321 066,67	Картометрический метод	2,50	Закрепление отсутствует
457	352 962,83	1 321 074,92	Картометрический метод	2,50	Закрепление отсутствует
456	352 970,34	1 321 132,20	Картометрический метод	2,50	Закрепление отсутствует
455	352 986,85	1 321 166,38	Картометрический метод	2,50	Закрепление отсутствует
454	352 987,45	1 321 170,21	Картометрический метод	2,50	Закрепление отсутствует

Сведения о местоположении границ объекта					
1	2	3	4	5	6
453	353 002.96	1 321 269.45	Картометрический метод	2.50	Закрепление отсутствует
452	352 995.87	1 321 346.05	Картометрический метод	2.50	Закрепление отсутствует
451	352 994.06	1 321 379.61	Картометрический метод	2.50	Закрепление отсутствует
450	353 009.58	1 321 417.69	Картометрический метод	2.50	Закрепление отсутствует
449	353 011.39	1 321 433.38	Картометрический метод	2.50	Закрепление отсутствует
448	353 010.30	1 321 454.86	Картометрический метод	2.50	Закрепление отсутствует
447	352 998.39	1 321 491.85	Картометрический метод	2.50	Закрепление отсутствует
446	352 996.77	1 321 517.84	Картометрический метод	2.50	Закрепление отсутствует
445	353 086.06	1 321 522.17	Картометрический метод	2.50	Закрепление отсутствует
444	353 077.31	1 321 550.14	Картометрический метод	2.50	Закрепление отсутствует
443	353 056.94	1 321 624.48	Картометрический метод	2.50	Закрепление отсутствует
442	353 054.32	1 321 638.56	Картометрический метод	2.50	Закрепление отсутствует
441	353 050.56	1 321 659.04	Картометрический метод	2.50	Закрепление отсутствует
440	353 042.65	1 321 699.19	Картометрический метод	2.50	Закрепление отсутствует
439	353 039.00	1 321 713.27	Картометрический метод	2.50	Закрепление отсутствует
438	353 037.92	1 321 738.26	Картометрический метод	2.50	Закрепление отсутствует
437	353 039.00	1 321 756.21	Картометрический метод	2.50	Закрепление отсутствует
436	353 040.27	1 321 764.43	Картометрический метод	2.50	Закрепление отсутствует
435	353 041.26	1 321 778.68	Картометрический метод	2.50	Закрепление отсутствует
434	353 041.44	1 321 790.50	Картометрический метод	2.50	Закрепление отсутствует
433	353 041.44	1 321 812.52	Картометрический метод	2.50	Закрепление отсутствует
432	353 041.71	1 321 835.97	Картометрический метод	2.50	Закрепление отсутствует
431	353 068.36	1 321 856.32	Картометрический метод	2.50	Закрепление отсутствует
430	353 071.21	1 321 873.46	Картометрический метод	2.50	Закрепление отсутствует
429	353 076.09	1 321 880.91	Картометрический метод	2.50	Закрепление отсутствует
428	353 071.48	1 321 893.00	Картометрический метод	2.50	Закрепление отсутствует
427	353 065.16	1 321 911.85	Картометрический метод	2.50	Закрепление отсутствует
426	353 051.91	1 321 951.83	Картометрический метод	2.50	Закрепление отсутствует
425	353 045.37	1 321 969.99	Картометрический метод	2.50	Закрепление отсутствует

Сведения о местоположении границ объекта					
1	2	3	4	5	6
424	353 030.96	1 321 999.63	Картометрический метод	2.50	Закрепление отсутствует
423	352 988.86	1 321 981.26	Картометрический метод	2.50	Закрепление отсутствует
422	352 942.47	1 322 080.84	Картометрический метод	2.50	Закрепление отсутствует
421	352 913.74	1 322 142.34	Картометрический метод	2.50	Закрепление отсутствует
420	352 872.04	1 322 122.71	Картометрический метод	2.50	Закрепление отсутствует
419	352 849.79	1 322 170.54	Картометрический метод	2.50	Закрепление отсутствует
418	352 811.20	1 322 151.82	Картометрический метод	2.50	Закрепление отсутствует
417	352 785.96	1 322 208.12	Картометрический метод	2.50	Закрепление отсутствует
416	352 762.04	1 322 198.84	Картометрический метод	2.50	Закрепление отсутствует
415	352 760.38	1 322 203.06	Картометрический метод	2.50	Закрепление отсутствует
414	352 750.41	1 322 225.99	Картометрический метод	2.50	Закрепление отсутствует
413	352 740.44	1 322 248.92	Картометрический метод	2.50	Закрепление отсутствует
412	352 730.47	1 322 271.85	Картометрический метод	2.50	Закрепление отсутствует
411	352 720.51	1 322 294.78	Картометрический метод	2.50	Закрепление отсутствует
410	352 710.54	1 322 317.71	Картометрический метод	2.50	Закрепление отсутствует
409	352 700.60	1 322 340.65	Картометрический метод	2.50	Закрепление отсутствует
408	352 690.62	1 322 363.57	Картометрический метод	2.50	Закрепление отсутствует
407	352 680.67	1 322 386.51	Картометрический метод	2.50	Закрепление отсутствует
406	352 670.70	1 322 409.44	Картометрический метод	2.50	Закрепление отсутствует
405	352 660.69	1 322 432.37	Картометрический метод	2.50	Закрепление отсутствует
404	352 657.78	1 322 438.22	Картометрический метод	2.50	Закрепление отсутствует
403	352 857.28	1 322 527.25	Картометрический метод	2.50	Закрепление отсутствует
402	352 966.51	1 322 281.57	Картометрический метод	2.50	Закрепление отсутствует
401	353 027.16	1 322 309.39	Картометрический метод	2.50	Закрепление отсутствует
400	353 152.14	1 322 042.70	Картометрический метод	2.50	Закрепление отсутствует
399	353 245.07	1 321 854.21	Картометрический метод	2.50	Закрепление отсутствует
398	353 244.16	1 321 817.11	Картометрический метод	2.50	Закрепление отсутствует
397	353 271.08	1 321 803.67	Картометрический метод	2.50	Закрепление отсутствует
396	353 280.38	1 321 792.66	Картометрический метод	2.50	Закрепление отсутствует

Сведения о местоположении границ объекта					
1	2	3	4	5	6
395	353 284.70	1 321 774.44	Картометрический метод	2.50	Закрепление отсутствует
394	353 420.76	1 321 668.33	Картометрический метод	2.50	Закрепление отсутствует
393	353 444.70	1 321 644.07	Картометрический метод	2.50	Закрепление отсутствует
392	353 464.14	1 321 600.30	Картометрический метод	2.50	Закрепление отсутствует
391	353 487.28	1 321 596.34	Картометрический метод	2.50	Закрепление отсутствует
390	353 513.55	1 321 586.41	Картометрический метод	2.50	Закрепление отсутствует
389	353 529.34	1 321 579.55	Картометрический метод	2.50	Закрепление отсутствует
388	353 547.02	1 321 571.79	Картометрический метод	2.50	Закрепление отсутствует
387	353 561.27	1 321 564.03	Картометрический метод	2.50	Закрепление отсутствует
386	353 581.12	1 321 565.30	Картометрический метод	2.50	Закрепление отсутствует
385	353 598.44	1 321 566.20	Картометрический метод	2.50	Закрепление отсутствует
384	353 610.94	1 321 563.85	Картометрический метод	2.50	Закрепление отсутствует
383	353 620.50	1 321 559.52	Картометрический метод	2.50	Закрепление отсутствует
382	353 630.43	1 321 551.94	Картометрический метод	2.50	Закрепление отсутствует
381	353 634.04	1 321 544.72	Картометрический метод	2.50	Закрепление отсутствует
380	353 635.30	1 321 537.69	Картометрический метод	2.50	Закрепление отсутствует
379	353 661.23	1 321 535.07	Картометрический метод	2.50	Закрепление отсутствует
378	353 662.16	1 321 536.31	Картометрический метод	2.50	Закрепление отсутствует
377	353 663.57	1 321 537.45	Картометрический метод	2.50	Закрепление отсутствует
376	353 664.85	1 321 538.27	Картометрический метод	2.50	Закрепление отсутствует
375	353 666.33	1 321 539.15	Картометрический метод	2.50	Закрепление отсутствует
374	353 667.28	1 321 539.83	Картометрический метод	2.50	Закрепление отсутствует
373	353 667.93	1 321 540.29	Картометрический метод	2.50	Закрепление отсутствует
372	353 669.85	1 321 541.11	Картометрический метод	2.50	Закрепление отсутствует
371	353 671.65	1 321 542.63	Картометрический метод	2.50	Закрепление отсутствует
370	353 672.89	1 321 545.48	Картометрический метод	2.50	Закрепление отсутствует
369	353 675.70	1 321 555.07	Картометрический метод	2.50	Закрепление отсутствует
368	353 679.38	1 321 561.36	Картометрический метод	2.50	Закрепление отсутствует
367	353 682.57	1 321 569.12	Картометрический метод	2.50	Закрепление отсутствует

Сведения о местоположении границ объекта					
1	2	3	4	5	6
366	353 686.37	1 321 579.21	Картометрический метод	2,50	Закрепление отсутствует
365	353 687.23	1 321 583.41	Картометрический метод	2,50	Закрепление отсутствует
364	353 688.35	1 321 589.14	Картометрический метод	2,50	Закрепление отсутствует
363	353 689.67	1 321 593.92	Картометрический метод	2,50	Закрепление отсутствует
362	353 692.76	1 321 598.43	Картометрический метод	2,50	Закрепление отсутствует
361	353 696.30	1 321 602.43	Картометрический метод	2,50	Закрепление отсутствует
360	353 698.81	1 321 607.56	Картометрический метод	2,50	Закрепление отсутствует
359	353 699.03	1 321 611.32	Картометрический метод	2,50	Закрепление отсутствует
358	353 698.48	1 321 614.71	Картометрический метод	2,50	Закрепление отсутствует
357	353 696.58	1 321 617.84	Картометрический метод	2,50	Закрепление отсутствует
356	353 696.08	1 321 618.87	Картометрический метод	2,50	Закрепление отсутствует
355	353 694.64	1 321 622.52	Картометрический метод	2,50	Закрепление отсутствует
354	353 694.47	1 321 625.20	Картометрический метод	2,50	Закрепление отсутствует
353	353 694.81	1 321 628.77	Картометрический метод	2,50	Закрепление отсутствует
352	353 695.47	1 321 630.25	Картометрический метод	2,50	Закрепление отсутствует
351	353 695.49	1 321 632.61	Картометрический метод	2,50	Закрепление отсутствует
350	353 693.27	1 321 636.03	Картометрический метод	2,50	Закрепление отсутствует
349	353 692.77	1 321 639.51	Картометрический метод	2,50	Закрепление отсутствует
348	353 692.26	1 321 641.71	Картометрический метод	2,50	Закрепление отсутствует
347	353 691.58	1 321 645.14	Картометрический метод	2,50	Закрепление отсутствует
346	353 690.40	1 321 649.71	Картометрический метод	2,50	Закрепление отсутствует
345	353 699.51	1 321 653.10	Картометрический метод	2,50	Закрепление отсутствует
344	353 717.14	1 321 658.18	Картометрический метод	2,50	Закрепление отсутствует
343	353 738.46	1 321 658.27	Картометрический метод	2,50	Закрепление отсутствует
342	353 752.56	1 321 659.92	Картометрический метод	2,50	Закрепление отсутствует
341	353 768.84	1 321 663.21	Картометрический метод	2,50	Закрепление отсутствует
340	353 792.72	1 321 669.16	Картометрический метод	2,50	Закрепление отсутствует
339	353 806.00	1 321 675.20	Картометрический метод	2,50	Закрепление отсутствует
338	353 814.09	1 321 683.80	Картометрический метод	2,50	Закрепление отсутствует

Сведения о местоположении границ объекта					
1	2	3	4	5	6
337	353 835.87	1 321 694.96	Картометрический метод	2.50	Закрепление отсутствует
336	353 841.80	1 321 711.28	Картометрический метод	2.50	Закрепление отсутствует
335	353 873.89	1 321 706.05	Картометрический метод	2.50	Закрепление отсутствует
334	353 878.82	1 321 705.25	Картометрический метод	2.50	Закрепление отсутствует
333	353 916.77	1 321 703.54	Картометрический метод	2.50	Закрепление отсутствует
332	353 914.28	1 321 731.63	Картометрический метод	2.50	Закрепление отсутствует
331	353 941.36	1 321 728.72	Картометрический метод	2.50	Закрепление отсутствует
330	353 952.80	1 321 727.50	Картометрический метод	2.50	Закрепление отсутствует
329	353 989.14	1 321 723.61	Картометрический метод	2.50	Закрепление отсутствует
328	354 006.24	1 321 721.76	Картометрический метод	2.50	Закрепление отсутствует
327	354 007.41	1 321 727.13	Картометрический метод	2.50	Закрепление отсутствует
326	354 011.46	1 321 726.65	Картометрический метод	2.50	Закрепление отсутствует
325	354 009.92	1 321 712.01	Картометрический метод	2.50	Закрепление отсутствует
324	354 013.63	1 321 711.49	Картометрический метод	2.50	Закрепление отсутствует
323	354 011.28	1 321 694.65	Картометрический метод	2.50	Закрепление отсутствует
322	354 011.28	1 321 685.79	Картометрический метод	2.50	Закрепление отсутствует
321	354 001.18	1 321 686.38	Картометрический метод	2.50	Закрепление отсутствует
320	354 001.18	1 321 675.23	Картометрический метод	2.50	Закрепление отсутствует
319	353 998.48	1 321 653.99	Картометрический метод	2.50	Закрепление отсутствует
318	353 996.79	1 321 637.89	Картометрический метод	2.50	Закрепление отсутствует
317	353 997.46	1 321 621.27	Картометрический метод	2.50	Закрепление отсутствует
316	353 989.47	1 321 621.53	Картометрический метод	2.50	Закрепление отсутствует
315	353 988.77	1 321 621.56	Картометрический метод	2.50	Закрепление отсутствует
314	353 984.47	1 321 621.75	Картометрический метод	2.50	Закрепление отсутствует
313	353 980.42	1 321 621.93	Картометрический метод	2.50	Закрепление отсутствует
312	353 968.54	1 321 622.36	Картометрический метод	2.50	Закрепление отсутствует
311	353 964.49	1 321 622.54	Картометрический метод	2.50	Закрепление отсутствует
310	353 956.51	1 321 623.35	Картометрический метод	2.50	Закрепление отсутствует
309	353 952.43	1 321 623.52	Картометрический метод	2.50	Закрепление отсутствует

Сведения о местоположении границ объекта					
1	2	3	4	5	6
308	353 948,43	1 321 623,69	Картометрический метод	2,50	Закрепление отсутствует
307	353 938,80	1 321 624,76	Картометрический метод	2,50	Закрепление отсутствует
306	353 934,83	1 321 624,78	Картометрический метод	2,50	Закрепление отсутствует
305	353 923,94	1 321 624,60	Картометрический метод	2,50	Закрепление отсутствует
304	353 919,34	1 321 624,80	Картометрический метод	2,50	Закрепление отсутствует
303	353 898,89	1 321 625,25	Картометрический метод	2,50	Закрепление отсутствует
302	353 894,40	1 321 625,44	Картометрический метод	2,50	Закрепление отсутствует
301	353 882,41	1 321 625,39	Картометрический метод	2,50	Закрепление отсутствует
300	353 884,25	1 321 599,73	Картометрический метод	2,50	Закрепление отсутствует
299	353 899,88	1 321 600,13	Картометрический метод	2,50	Закрепление отсутствует
298	353 904,38	1 321 600,26	Картометрический метод	2,50	Закрепление отсутствует
297	353 908,78	1 321 600,39	Картометрический метод	2,50	Закрепление отсутствует
296	353 945,17	1 321 599,53	Картометрический метод	2,50	Закрепление отсутствует
295	353 967,02	1 321 600,46	Картометрический метод	2,50	Закрепление отсутствует
294	353 970,77	1 321 600,61	Картометрический метод	2,50	Закрепление отсутствует
293	353 997,38	1 321 603,83	Картометрический метод	2,50	Закрепление отсутствует
292	354 010,23	1 321 603,54	Картометрический метод	2,50	Закрепление отсутствует
291	354 009,29	1 321 569,81	Картометрический метод	2,50	Закрепление отсутствует
290	354 013,13	1 321 569,14	Картометрический метод	2,50	Закрепление отсутствует
289	354 012,19	1 321 563,64	Картометрический метод	2,50	Закрепление отсутствует
288	354 006,02	1 321 527,91	Картометрический метод	2,50	Закрепление отсутствует
287	354 005,32	1 321 514,07	Картометрический метод	2,50	Закрепление отсутствует
286	354 003,29	1 321 473,92	Картометрический метод	2,50	Закрепление отсутствует
285	353 976,93	1 321 476,25	Картометрический метод	2,50	Закрепление отсутствует
284	353 981,86	1 321 528,31	Картометрический метод	2,50	Закрепление отсутствует
283	353 982,21	1 321 532,06	Картометрический метод	2,50	Закрепление отсутствует
282	353 975,74	1 321 532,91	Картометрический метод	2,50	Закрепление отсутствует
281	353 936,59	1 321 536,95	Картометрический метод	2,50	Закрепление отсутствует
280	353 932,73	1 321 470,05	Картометрический метод	2,50	Закрепление отсутствует

Сведения о местоположении границ объекта					
1	2	3	4	5	6
279	353 926,24	1 321 384,71	Картометрический метод	2,50	Закрепление отсутствует
278	353 930,58	1 321 384,71	Картометрический метод	2,50	Закрепление отсутствует
277	354 004,69	1 321 379,36	Картометрический метод	2,50	Закрепление отсутствует
276	354 003,24	1 321 353,47	Картометрический метод	2,50	Закрепление отсутствует
275	353 998,38	1 321 303,97	Картометрический метод	2,50	Закрепление отсутствует
274	354 038,44	1 321 301,15	Картометрический метод	2,50	Закрепление отсутствует
273	354 068,09	1 321 298,14	Картометрический метод	2,50	Закрепление отсутствует
272	354 084,68	1 321 286,15	Картометрический метод	2,50	Закрепление отсутствует
271	354 088,63	1 321 334,72	Картометрический метод	2,50	Закрепление отсутствует
270	354 089,15	1 321 341,09	Картометрический метод	2,50	Закрепление отсутствует
269	354 094,92	1 321 421,43	Картометрический метод	2,50	Закрепление отсутствует
268	354 098,05	1 321 464,56	Картометрический метод	2,50	Закрепление отсутствует
267	354 098,83	1 321 475,33	Картометрический метод	2,50	Закрепление отсутствует
266	354 101,22	1 321 508,25	Картометрический метод	2,50	Закрепление отсутствует
265	354 115,14	1 321 511,18	Картометрический метод	2,50	Закрепление отсутствует
264	354 133,55	1 321 510,41	Картометрический метод	2,50	Закрепление отсутствует
263	354 137,15	1 321 491,86	Картометрический метод	2,50	Закрепление отсутствует
262	354 138,49	1 321 484,99	Картометрический метод	2,50	Закрепление отсутствует
261	354 160,85	1 321 484,85	Картометрический метод	2,50	Закрепление отсутствует
260	354 162,55	1 321 479,82	Картометрический метод	2,50	Закрепление отсутствует
259	354 182,64	1 321 480,67	Картометрический метод	2,50	Закрепление отсутствует
258	354 213,21	1 321 485,50	Картометрический метод	2,50	Закрепление отсутствует
257	354 220,64	1 321 440,79	Картометрический метод	2,50	Закрепление отсутствует
256	354 218,71	1 321 440,55	Картометрический метод	2,50	Закрепление отсутствует
255	354 220,25	1 321 430,80	Картометрический метод	2,50	Закрепление отсутствует
254	354 217,39	1 321 430,33	Картометрический метод	2,50	Закрепление отсутствует
253	354 218,05	1 321 426,28	Картометрический метод	2,50	Закрепление отсутствует
252	354 199,24	1 321 422,98	Картометрический метод	2,50	Закрепление отсутствует
251	354 207,26	1 321 376,87	Картометрический метод	2,50	Закрепление отсутствует

Сведения о местоположении границ объекта					
1	2	3	4	5	6
250	354 239.03	1 321 381.63	Картометрический метод	2.50	Закрепление отсутствует
249	354 242.99	1 321 381.07	Картометрический метод	2.50	Закрепление отсутствует
248	354 251.07	1 321 326.26	Картометрический метод	2.50	Закрепление отсутствует
247	354 247.11	1 321 325.93	Картометрический метод	2.50	Закрепление отсутствует
246	354 247.93	1 321 316.09	Картометрический метод	2.50	Закрепление отсутствует
245	354 245.26	1 321 315.74	Картометрический метод	2.50	Закрепление отсутствует
244	354 244.02	1 321 289.30	Картометрический метод	2.50	Закрепление отсутствует
243	354 252.38	1 321 290.53	Картометрический метод	2.50	Закрепление отсутствует
242	354 253.59	1 321 267.97	Картометрический метод	2.50	Закрепление отсутствует
241	354 256.46	1 321 234.37	Картометрический метод	2.50	Закрепление отсутствует
240	354 258.23	1 321 216.35	Картометрический метод	2.50	Закрепление отсутствует
239	354 259.18	1 321 206.68	Картометрический метод	2.50	Закрепление отсутствует
238	354 255.60	1 321 191.32	Картометрический метод	2.50	Закрепление отсутствует
237	354 329.02	1 321 186.53	Картометрический метод	2.50	Закрепление отсутствует
236	354 328.90	1 321 182.04	Картометрический метод	2.50	Закрепление отсутствует
235	354 327.79	1 321 140.51	Картометрический метод	2.50	Закрепление отсутствует
234	354 327.79	1 321 128.95	Картометрический метод	2.50	Закрепление отсутствует
233	354 327.60	1 321 128.95	Картометрический метод	2.50	Закрепление отсутствует
232	354 327.80	1 321 116.64	Картометрический метод	2.50	Закрепление отсутствует
231	354 327.68	1 321 102.95	Картометрический метод	2.50	Закрепление отсутствует
230	354 327.49	1 321 074.25	Картометрический метод	2.50	Закрепление отсутствует
229	354 319.79	1 321 058.69	Картометрический метод	2.50	Закрепление отсутствует
228	354 319.59	1 321 055.80	Картометрический метод	2.50	Закрепление отсутствует
227	354 316.25	1 321 056.11	Картометрический метод	2.50	Закрепление отсутствует
226	354 315.60	1 321 056.17	Картометрический метод	2.50	Закрепление отсутствует
225	354 314.89	1 321 049.01	Картометрический метод	2.50	Закрепление отсутствует
224	354 315.39	1 321 048.96	Картометрический метод	2.50	Закрепление отсутствует
223	354 313.18	1 321 023.26	Картометрический метод	2.50	Закрепление отсутствует
222	354 315.77	1 321 023.02	Картометрический метод	2.50	Закрепление отсутствует

Сведения о местоположении границ объекта					
1	2	3	4	5	6
221	354 314.64	1 321 010.36	Картометрический метод	2.50	Закрепление отсутствует
220	354 313.64	1 321 000.11	Картометрический метод	2.50	Закрепление отсутствует
219	354 314.31	1 320 994.14	Картометрический метод	2.50	Закрепление отсутствует
218	354 314.28	1 320 988.24	Картометрический метод	2.50	Закрепление отсутствует
217	354 314.22	1 320 975.84	Картометрический метод	2.50	Закрепление отсутствует
216	354 362.01	1 320 974.16	Картометрический метод	2.50	Закрепление отсутствует
215	354 383.05	1 320 972.06	Картометрический метод	2.50	Закрепление отсутствует
214	354 383.40	1 320 988.06	Картометрический метод	2.50	Закрепление отсутствует
213	354 393.85	1 320 987.00	Картометрический метод	2.50	Закрепление отсутствует
212	354 403.00	1 320 986.07	Картометрический метод	2.50	Закрепление отсутствует
211	354 404.55	1 321 001.50	Картометрический метод	2.50	Закрепление отсутствует
210	354 405.87	1 321 015.64	Картометрический метод	2.50	Закрепление отсутствует
209	354 407.04	1 321 028.29	Картометрический метод	2.50	Закрепление отсутствует
208	354 408.52	1 321 043.23	Картометрический метод	2.50	Закрепление отсутствует
207	354 402.04	1 321 044.00	Картометрический метод	2.50	Закрепление отсутствует
206	354 381.67	1 321 046.43	Картометрический метод	2.50	Закрепление отсутствует
205	354 383.17	1 321 064.77	Картометрический метод	2.50	Закрепление отсутствует
204	354 403.78	1 321 062.94	Картометрический метод	2.50	Закрепление отсутствует
203	354 476.80	1 321 056.46	Картометрический метод	2.50	Закрепление отсутствует
202	354 471.59	1 321 007.49	Картометрический метод	2.50	Закрепление отсутствует
201	354 470.60	1 320 996.34	Картометрический метод	2.50	Закрепление отсутствует
200	354 470.32	1 320 993.16	Картометрический метод	2.50	Закрепление отсутствует
199	354 469.17	1 320 981.99	Картометрический метод	2.50	Закрепление отсутствует
198	354 467.91	1 320 968.74	Картометрический метод	2.50	Закрепление отсутствует
197	354 465.92	1 320 949.84	Картометрический метод	2.50	Закрепление отсутствует
196	354 464.43	1 320 932.24	Картометрический метод	2.50	Закрепление отсутствует
195	354 463.00	1 320 915.41	Картометрический метод	2.50	Закрепление отсутствует
194	354 464.39	1 320 912.67	Картометрический метод	2.50	Закрепление отсутствует
193	354 462.78	1 320 892.28	Картометрический метод	2.50	Закрепление отсутствует

Сведения о местоположении границ объекта					
1	2	3	4	5	6
192	354 462.38	1 320 887.27	Картометрический метод	2.50	Закрепление отсутствует
191	354 461.63	1 320 877.76	Картометрический метод	2.50	Закрепление отсутствует
190	354 461.21	1 320 872.07	Картометрический метод	2.50	Закрепление отсутствует
189	354 455.80	1 320 804.49	Картометрический метод	2.50	Закрепление отсутствует
188	354 455.35	1 320 799.01	Картометрический метод	2.50	Закрепление отсутствует
187	354 454.85	1 320 793.04	Картометрический метод	2.50	Закрепление отсутствует
186	354 454.50	1 320 788.79	Картометрический метод	2.50	Закрепление отсутствует
185	354 453.20	1 320 773.24	Картометрический метод	2.50	Закрепление отсутствует
184	354 451.94	1 320 757.11	Картометрический метод	2.50	Закрепление отсутствует
183	354 450.32	1 320 740.48	Картометрический метод	2.50	Закрепление отсутствует
182	354 447.57	1 320 706.84	Картометрический метод	2.50	Закрепление отсутствует
181	354 446.70	1 320 696.18	Картометрический метод	2.50	Закрепление отсутствует
180	354 444.55	1 320 673.90	Картометрический метод	2.50	Закрепление отсутствует
179	354 443.84	1 320 666.13	Картометрический метод	2.50	Закрепление отсутствует
178	354 441.99	1 320 642.39	Картометрический метод	2.50	Закрепление отсутствует
177	354 439.38	1 320 611.50	Картометрический метод	2.50	Закрепление отсутствует
176	354 437.86	1 320 593.92	Картометрический метод	2.50	Закрепление отсутствует
175	354 439.70	1 320 584.69	Картометрический метод	2.50	Закрепление отсутствует
174	354 435.52	1 320 543.29	Картометрический метод	2.50	Закрепление отсутствует
173	354 424.53	1 320 547.04	Картометрический метод	2.50	Закрепление отсутствует
172	354 410.63	1 320 550.92	Картометрический метод	2.50	Закрепление отсутствует
171	354 400.26	1 320 551.64	Картометрический метод	2.50	Закрепление отсутствует
170	354 385.89	1 320 552.65	Картометрический метод	2.50	Закрепление отсутствует
169	354 376.11	1 320 553.34	Картометрический метод	2.50	Закрепление отсутствует
168	354 376.06	1 320 552.64	Картометрический метод	2.50	Закрепление отсутствует
167	354 368.18	1 320 553.23	Картометрический метод	2.50	Закрепление отсутствует
166	354 357.31	1 320 554.02	Картометрический метод	2.50	Закрепление отсутствует
165	354 351.72	1 320 554.38	Картометрический метод	2.50	Закрепление отсутствует
164	354 326.32	1 320 556.87	Картометрический метод	2.50	Закрепление отсутствует

Сведения о местоположении границ объекта					
1	2	3	4	5	6
163	354 310.90	1 320 557.90	Картометрический метод	2.50	Закрепление отсутствует
162	354 298.13	1 320 558.76	Картометрический метод	2.50	Закрепление отсутствует
161	354 271.69	1 320 561.01	Картометрический метод	2.50	Закрепление отсутствует
160	354 245.00	1 320 562.80	Картометрический метод	2.50	Закрепление отсутствует
159	354 202.37	1 320 562.63	Картометрический метод	2.50	Закрепление отсутствует
158	354 193.39	1 320 563.49	Картометрический метод	2.50	Закрепление отсутствует
157	354 193.67	1 320 566.85	Картометрический метод	2.50	Закрепление отсутствует
156	354 195.94	1 320 594.95	Картометрический метод	2.50	Закрепление отсутствует
155	354 168.21	1 320 596.92	Картометрический метод	2.50	Закрепление отсутствует
154	354 167.92	1 320 568.62	Картометрический метод	2.50	Закрепление отсутствует
153	354 167.89	1 320 565.92	Картометрический метод	2.50	Закрепление отсутствует
152	354 099.22	1 320 572.15	Картометрический метод	2.50	Закрепление отсутствует
151	354 066.23	1 320 574.93	Картометрический метод	2.50	Закрепление отсутствует
150	354 066.40	1 320 577.43	Картометрический метод	2.50	Закрепление отсутствует
149	354 067.71	1 320 596.19	Картометрический метод	2.50	Закрепление отсутствует
148	354 068.80	1 320 596.11	Картометрический метод	2.50	Закрепление отсутствует
147	354 068.96	1 320 598.30	Картометрический метод	2.50	Закрепление отсутствует
146	354 071.23	1 320 599.57	Картометрический метод	2.50	Закрепление отсутствует
145	354 072.23	1 320 599.52	Картометрический метод	2.50	Закрепление отсутствует
144	354 073.93	1 320 603.52	Картометрический метод	2.50	Закрепление отсутствует
143	354 081.60	1 320 602.93	Картометрический метод	2.50	Закрепление отсутствует
142	354 082.25	1 320 615.56	Картометрический метод	2.50	Закрепление отсутствует
141	354 080.15	1 320 615.67	Картометрический метод	2.50	Закрепление отсутствует
140	354 080.53	1 320 623.16	Картометрический метод	2.50	Закрепление отсутствует
139	354 072.13	1 320 622.37	Картометрический метод	2.50	Закрепление отсутствует
138	354 063.62	1 320 621.57	Картометрический метод	2.50	Закрепление отсутствует
137	354 058.77	1 320 614.65	Картометрический метод	2.50	Закрепление отсутствует
136	354 051.98	1 320 616.37	Картометрический метод	2.50	Закрепление отсутствует
135	354 040.23	1 320 617.26	Картометрический метод	2.50	Закрепление отсутствует

Сведения о местоположении границ объекта					
1	2	3	4	5	6
134	354 039,67	1 320 609,77	Картометрический метод	2,50	Закрепление отсутствует
133	354 038,48	1 320 607,80	Картометрический метод	2,50	Закрепление отсутствует
132	354 036,09	1 320 576,88	Картометрический метод	2,50	Закрепление отсутствует
131	354 024,93	1 320 579,33	Картометрический метод	2,50	Закрепление отсутствует
130	354 013,18	1 320 581,91	Картометрический метод	2,50	Закрепление отсутствует
129	354 014,99	1 320 613,86	Картометрический метод	2,50	Закрепление отсутствует
128	354 017,39	1 320 645,57	Картометрический метод	2,50	Закрепление отсутствует
127	354 018,92	1 320 663,22	Картометрический метод	2,50	Закрепление отсутствует
126	354 022,67	1 320 709,59	Картометрический метод	2,50	Закрепление отсутствует
125	353 969,95	1 320 713,74	Картометрический метод	2,50	Закрепление отсутствует
124	353 970,01	1 320 715,14	Картометрический метод	2,50	Закрепление отсутствует
123	353 957,12	1 320 715,69	Картометрический метод	2,50	Закрепление отсутствует
122	353 956,65	1 320 704,55	Картометрический метод	2,50	Закрепление отсутствует
121	353 960,15	1 320 704,40	Картометрический метод	2,50	Закрепление отсутствует
120	353 959,50	1 320 689,11	Картометрический метод	2,50	Закрепление отсутствует
119	353 948,01	1 320 689,36	Картометрический метод	2,50	Закрепление отсутствует
118	353 947,26	1 320 686,76	Картометрический метод	2,50	Закрепление отсутствует
117	353 945,26	1 320 652,47	Картометрический метод	2,50	Закрепление отсутствует
116	353 945,20	1 320 651,47	Картометрический метод	2,50	Закрепление отсутствует
115	353 960,30	1 320 647,96	Картометрический метод	2,50	Закрепление отсутствует
114	353 956,91	1 320 619,25	Картометрический метод	2,50	Закрепление отсутствует
113	353 969,75	1 320 617,69	Картометрический метод	2,50	Закрепление отсутствует
112	353 969,72	1 320 615,53	Картометрический метод	2,50	Закрепление отсутствует
111	353 980,71	1 320 615,23	Картометрический метод	2,50	Закрепление отсутствует
110	353 997,20	1 320 614,65	Картометрический метод	2,50	Закрепление отсутствует
109	353 999,02	1 320 590,93	Картометрический метод	2,50	Закрепление отсутствует
108	353 998,14	1 320 583,18	Картометрический метод	2,50	Закрепление отсутствует
107	353 979,89	1 320 584,54	Картометрический метод	2,50	Закрепление отсутствует
106	353 955,17	1 320 586,43	Картометрический метод	2,50	Закрепление отсутствует

Сведения о местоположении границ объекта					
1	2	3	4	5	6
105	353 939.32	1 320 587.63	Картометрический метод	2.50	Закрепление отсутствует
104	353 926.03	1 320 588.03	Картометрический метод	2.50	Закрепление отсутствует
103	353 899.17	1 320 590.21	Картометрический метод	2.50	Закрепление отсутствует
102	353 888.28	1 320 591.67	Картометрический метод	2.50	Закрепление отсутствует
101	353 867.59	1 320 593.90	Картометрический метод	2.50	Закрепление отсутствует
100	353 862.61	1 320 589.95	Картометрический метод	2.50	Закрепление отсутствует
99	353 830.14	1 320 593.24	Картометрический метод	2.50	Закрепление отсутствует
98	353 690.00	1 320 606.56	Картометрический метод	2.50	Закрепление отсутствует
97	353 564.86	1 320 617.55	Картометрический метод	2.50	Закрепление отсутствует
96	353 545.48	1 320 620.00	Картометрический метод	2.50	Закрепление отсутствует
95	353 474.23	1 320 590.25	Картометрический метод	2.50	Закрепление отсутствует
94	353 454.90	1 320 567.64	Картометрический метод	2.50	Закрепление отсутствует
93	353 453.27	1 320 541.88	Картометрический метод	2.50	Закрепление отсутствует
92	353 443.72	1 320 545.18	Картометрический метод	2.50	Закрепление отсутствует
91	353 434.73	1 320 522.99	Картометрический метод	2.50	Закрепление отсутствует
90	353 424.99	1 320 441.35	Картометрический метод	2.50	Закрепление отсутствует
89	353 413.91	1 320 362.91	Картометрический метод	2.50	Закрепление отсутствует
88	353 413.74	1 320 361.71	Картометрический метод	2.50	Закрепление отсутствует
87	353 409.40	1 320 325.99	Картометрический метод	2.50	Закрепление отсутствует
86	353 406.87	1 320 295.58	Картометрический метод	2.50	Закрепление отсутствует
85	353 400.32	1 320 214.47	Картометрический метод	2.50	Закрепление отсутствует
84	353 398.29	1 320 189.81	Картометрический метод	2.50	Закрепление отсутствует
83	353 397.09	1 320 175.42	Картометрический метод	2.50	Закрепление отсутствует
82	353 395.66	1 320 158.24	Картометрический метод	2.50	Закрепление отсутствует
81	353 394.22	1 320 140.39	Картометрический метод	2.50	Закрепление отсутствует
80	353 391.93	1 320 113.69	Картометрический метод	2.50	Закрепление отсутствует
79	353 391.37	1 320 106.00	Картометрический метод	2.50	Закрепление отсутствует
78	353 390.10	1 320 088.96	Картометрический метод	2.50	Закрепление отсутствует
77	353 388.97	1 320 077.43	Картометрический метод	2.50	Закрепление отсутствует

Сведения о местоположении границ объекта					
1	2	3	4	5	6
76	353 387,22	1 320 059,62	Картометрический метод	2,50	Закрепление отсутствует
75	353 384,92	1 320 030,85	Картометрический метод	2,50	Закрепление отсутствует
74	353 382,45	1 320 002,56	Картометрический метод	2,50	Закрепление отсутствует
73	353 374,47	1 319 905,96	Картометрический метод	2,50	Закрепление отсутствует
72	353 372,99	1 319 882,86	Картометрический метод	2,50	Закрепление отсутствует
71	353 372,01	1 319 867,58	Картометрический метод	2,50	Закрепление отсутствует
70	353 369,74	1 319 832,02	Картометрический метод	2,50	Закрепление отсутствует
69	353 380,39	1 319 830,78	Картометрический метод	2,50	Закрепление отсутствует
68	353 380,64	1 319 826,78	Картометрический метод	2,50	Закрепление отсутствует
67	353 396,74	1 319 828,40	Картометрический метод	2,50	Закрепление отсутствует
66	353 418,95	1 319 817,35	Картометрический метод	2,50	Закрепление отсутствует
65	353 484,33	1 319 730,91	Картометрический метод	2,50	Закрепление отсутствует
64	353 487,14	1 319 722,96	Картометрический метод	2,50	Закрепление отсутствует
63	353 474,55	1 319 687,66	Картометрический метод	2,50	Закрепление отсутствует
62	353 470,35	1 319 672,48	Картометрический метод	2,50	Закрепление отсутствует
61	353 470,06	1 319 672,56	Картометрический метод	2,50	Закрепление отсутствует
60	353 469,15	1 319 669,28	Картометрический метод	2,50	Закрепление отсутствует
59	353 466,64	1 319 660,22	Картометрический метод	2,50	Закрепление отсутствует
58	353 447,70	1 319 595,68	Картометрический метод	2,50	Закрепление отсутствует
57	353 433,42	1 319 540,51	Картометрический метод	2,50	Закрепление отсутствует
56	353 415,30	1 319 490,36	Картометрический метод	2,50	Закрепление отсутствует
55	353 385,15	1 319 418,52	Картометрический метод	2,50	Закрепление отсутствует
54	353 378,73	1 319 372,88	Картометрический метод	2,50	Закрепление отсутствует
53	353 378,77	1 319 329,73	Картометрический метод	2,50	Закрепление отсутствует
52	353 378,13	1 319 319,28	Картометрический метод	2,50	Закрепление отсутствует
51	353 374,06	1 319 318,91	Картометрический метод	2,50	Закрепление отсутствует
Вырез 1 из 7					
830	353 191,12	1 320 354,02	Картометрический метод	2,50	Закрепление отсутствует
831	353 189,44	1 320 355,09	Картометрический метод	2,50	Закрепление отсутствует

Сведения о местоположении границ объекта					
1	2	3	4	5	6
832	353 183.15	1 320 371.46	Картометрический метод	2.50	Закрепление отсутствует
833	353 172.97	1 320 376.83	Картометрический метод	2.50	Закрепление отсутствует
834	353 174.46	1 320 379.66	Картометрический метод	2.50	Закрепление отсутствует
835	353 170.39	1 320 381.80	Картометрический метод	2.50	Закрепление отсутствует
836	353 174.37	1 320 390.10	Картометрический метод	2.50	Закрепление отсутствует
837	353 172.96	1 320 393.29	Картометрический метод	2.50	Закрепление отсутствует
838	353 152.17	1 320 402.52	Картометрический метод	2.50	Закрепление отсутствует
839	353 146.03	1 320 402.90	Картометрический метод	2.50	Закрепление отсутствует
840	353 143.48	1 320 396.92	Картометрический метод	2.50	Закрепление отсутствует
841	353 142.26	1 320 397.38	Картометрический метод	2.50	Закрепление отсутствует
842	353 131.87	1 320 373.44	Картометрический метод	2.50	Закрепление отсутствует
843	353 112.44	1 320 381.93	Картометрический метод	2.50	Закрепление отсутствует
844	353 091.12	1 320 392.80	Картометрический метод	2.50	Закрепление отсутствует
845	353 070.74	1 320 403.01	Картометрический метод	2.50	Закрепление отсутствует
846	353 050.62	1 320 339.63	Картометрический метод	2.50	Закрепление отсутствует
847	353 108.57	1 320 320.92	Картометрический метод	2.50	Закрепление отсутствует
848	353 180.92	1 320 337.99	Картометрический метод	2.50	Закрепление отсутствует
830	353 191.12	1 320 354.02	Картометрический метод	2.50	Закрепление отсутствует
Вырез 2 из 7					
849	353 242.83	1 320 164.07	Картометрический метод	2.50	Закрепление отсутствует
850	353 247.26	1 320 228.82	Картометрический метод	2.50	Закрепление отсутствует
851	353 210.85	1 320 231.31	Картометрический метод	2.50	Закрепление отсутствует
852	353 175.39	1 320 234.50	Картометрический метод	2.50	Закрепление отсутствует
853	353 175.01	1 320 211.97	Картометрический метод	2.50	Закрепление отсутствует
854	353 175.15	1 320 201.80	Картометрический метод	2.50	Закрепление отсутствует
855	353 137.96	1 320 201.49	Картометрический метод	2.50	Закрепление отсутствует
856	353 130.66	1 320 201.42	Картометрический метод	2.50	Закрепление отсутствует
857	353 130.74	1 320 193.22	Картометрический метод	2.50	Закрепление отсутствует
858	353 138.04	1 320 193.29	Картометрический метод	2.50	Закрепление отсутствует

Сведения о местоположении границ объекта					
1	2	3	4	5	6
859	353 151.24	1 320 193.42	Картометрический метод	2.50	Закрепление отсутствует
860	353 149.98	1 320 175.41	Картометрический метод	2.50	Закрепление отсутствует
861	353 135.04	1 320 176.06	Картометрический метод	2.50	Закрепление отсутствует
862	353 135.23	1 320 180.21	Картометрический метод	2.50	Закрепление отсутствует
863	353 130.63	1 320 180.42	Картометрический метод	2.50	Закрепление отсутствует
864	353 130.72	1 320 174.72	Картометрический метод	2.50	Закрепление отсутствует
865	353 132.21	1 320 174.56	Картометрический метод	2.50	Закрепление отсутствует
866	353 158.78	1 320 171.64	Картометрический метод	2.50	Закрепление отсутствует
867	353 157.71	1 320 148.77	Картометрический метод	2.50	Закрепление отсутствует
868	353 193.12	1 320 145.53	Картометрический метод	2.50	Закрепление отсутствует
869	353 204.23	1 320 144.47	Картометрический метод	2.50	Закрепление отсутствует
870	353 205.82	1 320 166.71	Картометрический метод	2.50	Закрепление отсутствует
849	353 242.83	1 320 164.07	Картометрический метод	2.50	Закрепление отсутствует
Вырез 3 из 7					
871	353 661.33	1 320 690.36	Картометрический метод	2.50	Закрепление отсутствует
872	353 662.99	1 320 706.10	Картометрический метод	2.50	Закрепление отсутствует
873	353 664.91	1 320 712.50	Картометрический метод	2.50	Закрепление отсутствует
874	353 673.32	1 320 720.76	Картометрический метод	2.50	Закрепление отсутствует
875	353 679.71	1 320 751.40	Картометрический метод	2.50	Закрепление отсутствует
876	353 671.82	1 320 762.70	Картометрический метод	2.50	Закрепление отсутствует
877	353 666.82	1 320 777.13	Картометрический метод	2.50	Закрепление отсутствует
878	353 658.79	1 320 777.68	Картометрический метод	2.50	Закрепление отсутствует
879	353 641.56	1 320 759.53	Картометрический метод	2.50	Закрепление отсутствует
880	353 630.07	1 320 732.74	Картометрический метод	2.50	Закрепление отсутствует
881	353 623.67	1 320 722.49	Картометрический метод	2.50	Закрепление отсутствует
882	353 643.10	1 320 703.33	Картометрический метод	2.50	Закрепление отсутствует
883	353 642.20	1 320 691.66	Картометрический метод	2.50	Закрепление отсутствует
871	353 661.33	1 320 690.36	Картометрический метод	2.50	Закрепление отсутствует
Вырез 4 из 7					
884	353 326.96	1 320 126.80	Картометрический метод	2.50	Закрепление отсутствует

Сведения о местоположении границ объекта					
1	2	3	4	5	6
885	353 328.37	1 320 146.64	Картометрический метод	2.50	Закрепление отсутствует
886	353 329.60	1 320 163.60	Картометрический метод	2.50	Закрепление отсутствует
887	353 330.81	1 320 180.56	Картометрический метод	2.50	Закрепление отсутствует
888	353 319.59	1 320 181.37	Картометрический метод	2.50	Закрепление отсутствует
889	353 320.30	1 320 189.54	Картометрический метод	2.50	Закрепление отсутствует
890	353 296.05	1 320 191.67	Картометрический метод	2.50	Закрепление отсутствует
891	353 296.08	1 320 192.02	Картометрический метод	2.50	Закрепление отсутствует
892	353 270.35	1 320 194.08	Картометрический метод	2.50	Закрепление отсутствует
893	353 268.31	1 320 172.33	Картометрический метод	2.50	Закрепление отсутствует
894	353 267.78	1 320 168.26	Картометрический метод	2.50	Закрепление отсутствует
895	353 266.77	1 320 163.26	Картометрический метод	2.50	Закрепление отсутствует
896	353 266.03	1 320 156.10	Картометрический метод	2.50	Закрепление отсутствует
897	353 309.18	1 320 152.50	Картометрический метод	2.50	Закрепление отсутствует
898	353 308.01	1 320 134.91	Картометрический метод	2.50	Закрепление отсутствует
899	353 307.40	1 320 134.95	Картометрический метод	2.50	Закрепление отсутствует
900	353 306.49	1 320 128.22	Картометрический метод	2.50	Закрепление отсутствует
884	353 326.96	1 320 126.80	Картометрический метод	2.50	Закрепление отсутствует
Вырез 5 из 7					
901	353 499.20	1 320 627.54	Картометрический метод	2.50	Закрепление отсутствует
902	353 501.90	1 320 658.52	Картометрический метод	2.50	Закрепление отсутствует
903	353 471.11	1 320 689.81	Картометрический метод	2.50	Закрепление отсутствует
904	353 465.93	1 320 630.44	Картометрический метод	2.50	Закрепление отсутствует
901	353 499.20	1 320 627.54	Картометрический метод	2.50	Закрепление отсутствует
Вырез 6 из 7					
905	354 024.31	1 320 729.57	Картометрический метод	2.50	Закрепление отсутствует
906	354 026.22	1 320 764.15	Картометрический метод	2.50	Закрепление отсутствует
907	354 025.87	1 320 764.16	Картометрический метод	2.50	Закрепление отсутствует
908	354 025.85	1 320 763.26	Картометрический метод	2.50	Закрепление отсутствует
909	354 002.18	1 320 765.79	Картометрический метод	2.50	Закрепление отсутствует
910	353 992.86	1 320 760.74	Картометрический метод	2.50	Закрепление отсутствует

Сведения о местоположении границ объекта					
1	2	3	4	5	6
911	353 992.05	1 320 733.15	Картометрический метод	2.50	Закрепление отсутствует
912	353 990.06	1 320 733.33	Картометрический метод	2.50	Закрепление отсутствует
913	353 990.00	1 320 732.63	Картометрический метод	2.50	Закрепление отсутствует
905	354 024.31	1 320 729.57	Картометрический метод	2.50	Закрепление отсутствует
Вырез 7 из 7					
914	353 206.39	1 320 552.72	Картометрический метод	2.50	Закрепление отсутствует
915	353 207.30	1 320 554.39	Картометрический метод	2.50	Закрепление отсутствует
916	353 206.97	1 320 555.44	Картометрический метод	2.50	Закрепление отсутствует
917	353 209.45	1 320 560.90	Картометрический метод	2.50	Закрепление отсутствует
918	353 214.51	1 320 571.11	Картометрический метод	2.50	Закрепление отсутствует
919	353 214.16	1 320 571.28	Картометрический метод	2.50	Закрепление отсутствует
920	353 207.06	1 320 574.51	Картометрический метод	2.50	Закрепление отсутствует
921	353 208.38	1 320 577.42	Картометрический метод	2.50	Закрепление отсутствует
922	353 201.77	1 320 580.97	Картометрический метод	2.50	Закрепление отсутствует
923	353 209.19	1 320 598.73	Картометрический метод	2.50	Закрепление отсутствует
924	353 198.13	1 320 603.87	Картометрический метод	2.50	Закрепление отсутствует
925	353 194.86	1 320 598.14	Картометрический метод	2.50	Закрепление отсутствует
926	353 178.15	1 320 563.70	Картометрический метод	2.50	Закрепление отсутствует
914	353 206.39	1 320 552.72	Картометрический метод	2.50	Закрепление отсутствует
ЗУ1(4)					
927	355 008.93	1 319 936.50	Картометрический метод	2.50	Закрепление отсутствует
1320	355 006.33	1 319 915.15	Картометрический метод	2.50	Закрепление отсутствует
1319	355 003.73	1 319 893.82	Картометрический метод	2.50	Закрепление отсутствует
1318	355 001.13	1 319 872.48	Картометрический метод	2.50	Закрепление отсутствует
1317	354 998.53	1 319 851.13	Картометрический метод	2.50	Закрепление отсутствует
1316	354 995.93	1 319 829.80	Картометрический метод	2.50	Закрепление отсутствует
1315	354 993.35	1 319 808.44	Картометрический метод	2.50	Закрепление отсутствует
1314	354 990.66	1 319 786.29	Картометрический метод	2.50	Закрепление отсутствует
1313	354 928.62	1 319 793.84	Картометрический метод	2.50	Закрепление отсутствует
1312	354 931.31	1 319 815.99	Картометрический метод	2.50	Закрепление отсутствует

Сведения о местоположении границ объекта					
1	2	3	4	5	6
1311	354 872.43	1 319 823.16	Картометрический метод	2.50	Закрепление отсутствует
1310	354 865.18	1 319 824.04	Картометрический метод	2.50	Закрепление отсутствует
1309	354 866.99	1 319 844.97	Картометрический метод	2.50	Закрепление отсутствует
1308	354 761.19	1 319 853.66	Картометрический метод	2.50	Закрепление отсутствует
1307	354 757.94	1 319 853.99	Картометрический метод	2.50	Закрепление отсутствует
1306	354 757.94	1 319 849.66	Картометрический метод	2.50	Закрепление отсутствует
1305	354 755.82	1 319 835.21	Картометрический метод	2.50	Закрепление отсутствует
1304	354 752.90	1 319 822.16	Картометрический метод	2.50	Закрепление отсутствует
1303	354 750.61	1 319 805.01	Картометрический метод	2.50	Закрепление отсутствует
1302	354 748.46	1 319 787.34	Картометрический метод	2.50	Закрепление отсутствует
1301	354 747.77	1 319 779.27	Картометрический метод	2.50	Закрепление отсутствует
1300	354 747.07	1 319 771.02	Картометрический метод	2.50	Закрепление отсутствует
1299	354 746.82	1 319 768.03	Картометрический метод	2.50	Закрепление отсутствует
1298	354 746.45	1 319 763.72	Картометрический метод	2.50	Закрепление отсутствует
1297	354 745.58	1 319 741.34	Картометрический метод	2.50	Закрепление отсутствует
1296	354 745.21	1 319 727.40	Картометрический метод	2.50	Закрепление отсутствует
1295	354 744.35	1 319 713.93	Картометрический метод	2.50	Закрепление отсутствует
1294	354 743.37	1 319 703.06	Картометрический метод	2.50	Закрепление отсутствует
1293	354 743.25	1 319 696.67	Картометрический метод	2.50	Закрепление отсутствует
1292	354 698.72	1 319 701.54	Картометрический метод	2.50	Закрепление отсутствует
1291	354 700.34	1 319 718.87	Картометрический метод	2.50	Закрепление отсутствует
1290	354 705.74	1 319 776.91	Картометрический метод	2.50	Закрепление отсутствует
1289	354 688.19	1 319 781.39	Картометрический метод	2.50	Закрепление отсутствует
1288	354 636.60	1 319 789.03	Картометрический метод	2.50	Закрепление отсутствует
1287	354 636.01	1 319 782.31	Картометрический метод	2.50	Закрепление отсутствует
1286	354 627.90	1 319 783.16	Картометрический метод	2.50	Закрепление отсутствует
1285	354 625.02	1 319 755.97	Картометрический метод	2.50	Закрепление отсутствует
1284	354 619.98	1 319 708.38	Картометрический метод	2.50	Закрепление отсутствует
1283	354 608.40	1 319 709.33	Картометрический метод	2.50	Закрепление отсутствует

Сведения о местоположении границ объекта					
1	2	3	4	5	6
1282	354 571.94	1 319 712.75	Картометрический метод	2.50	Закрепление отсутствует
1281	354 549.16	1 319 714.32	Картометрический метод	2.50	Закрепление отсутствует
1280	354 545.40	1 319 710.87	Картометрический метод	2.50	Закрепление отсутствует
1279	354 536.58	1 319 705.07	Картометрический метод	2.50	Закрепление отсутствует
1278	354 530.45	1 319 700.64	Картометрический метод	2.50	Закрепление отсутствует
1277	354 530.76	1 319 698.97	Картометрический метод	2.50	Закрепление отсутствует
1276	354 534.45	1 319 679.12	Картометрический метод	2.50	Закрепление отсутствует
1275	354 547.64	1 319 608.29	Картометрический метод	2.50	Закрепление отсутствует
1274	354 548.73	1 319 602.41	Картометрический метод	2.50	Закрепление отсутствует
1273	354 558.14	1 319 604.54	Картометрический метод	2.50	Закрепление отсутствует
1272	354 582.07	1 319 609.96	Картометрический метод	2.50	Закрепление отсутствует
1271	354 582.77	1 319 607.08	Картометрический метод	2.50	Закрепление отсутствует
1270	354 596.16	1 319 551.77	Картометрический метод	2.50	Закрепление отсутствует
1269	354 558.50	1 319 541.70	Картометрический метод	2.50	Закрепление отсутствует
1268	354 576.92	1 319 452.14	Картометрический метод	2.50	Закрепление отсутствует
1267	354 582.77	1 319 430.32	Картометрический метод	2.50	Закрепление отсутствует
1266	354 514.01	1 319 413.65	Картометрический метод	2.50	Закрепление отсутствует
1265	354 511.90	1 319 410.77	Картометрический метод	2.50	Закрепление отсутствует
1264	354 502.17	1 319 409.52	Картометрический метод	2.50	Закрепление отсутствует
1263	354 424.70	1 319 399.57	Картометрический метод	2.50	Закрепление отсутствует
1262	354 287.50	1 319 663.22	Картометрический метод	2.50	Закрепление отсутствует
1261	354 248.13	1 319 661.27	Картометрический метод	2.50	Закрепление отсутствует
1260	354 236.34	1 319 659.60	Картометрический метод	2.50	Закрепление отсутствует
1259	354 224.06	1 319 659.69	Картометрический метод	2.50	Закрепление отсутствует
1258	354 201.25	1 319 659.36	Картометрический метод	2.50	Закрепление отсутствует
1257	354 190.09	1 319 659.19	Картометрический метод	2.50	Закрепление отсутствует
1256	354 174.51	1 319 654.04	Картометрический метод	2.50	Закрепление отсутствует
1255	354 139.43	1 319 639.80	Картометрический метод	2.50	Закрепление отсутствует
1254	354 098.44	1 319 619.31	Картометрический метод	2.50	Закрепление отсутствует

Сведения о местоположении границ объекта					
1	2	3	4	5	6
1253	354 106,87	1 319 600,69	Картометрический метод	2,50	Закрепление отсутствует
1252	354 086,22	1 319 593,21	Картометрический метод	2,50	Закрепление отсутствует
1251	354 086,19	1 319 588,83	Картометрический метод	2,50	Закрепление отсутствует
1250	354 083,57	1 319 575,51	Картометрический метод	2,50	Закрепление отсутствует
1249	354 077,14	1 319 566,11	Картометрический метод	2,50	Закрепление отсутствует
1248	354 067,66	1 319 562,95	Картометрический метод	2,50	Закрепление отсутствует
1247	354 060,81	1 319 559,49	Картометрический метод	2,50	Закрепление отсутствует
1246	354 054,11	1 319 560,33	Картометрический метод	2,50	Закрепление отсутствует
1245	354 048,64	1 319 558,25	Картометрический метод	2,50	Закрепление отсутствует
1244	354 031,17	1 319 564,63	Картометрический метод	2,50	Закрепление отсутствует
1243	354 028,56	1 319 584,94	Картометрический метод	2,50	Закрепление отсутствует
1242	354 027,82	1 319 586,45	Картометрический метод	2,50	Закрепление отсутствует
1241	354 024,57	1 319 586,97	Картометрический метод	2,50	Закрепление отсутствует
1240	354 021,05	1 319 586,50	Картометрический метод	2,50	Закрепление отсутствует
1239	354 017,81	1 319 587,52	Картометрический метод	2,50	Закрепление отсутствует
1238	354 016,06	1 319 589,54	Картометрический метод	2,50	Закрепление отсутствует
1237	354 015,35	1 319 595,06	Картометрический метод	2,50	Закрепление отсутствует
1236	354 015,38	1 319 599,07	Картометрический метод	2,50	Закрепление отсутствует
1235	354 015,40	1 319 601,82	Картометрический метод	2,50	Закрепление отсутствует
1234	354 014,67	1 319 604,33	Картометрический метод	2,50	Закрепление отсутствует
1233	354 008,43	1 319 607,63	Картометрический метод	2,50	Закрепление отсутствует
1232	353 997,99	1 319 606,95	Картометрический метод	2,50	Закрепление отсутствует
1231	353 982,93	1 319 604,55	Картометрический метод	2,50	Закрепление отсутствует
1230	353 970,67	1 319 607,40	Картометрический метод	2,50	Закрепление отсутствует
1229	353 960,42	1 319 609,98	Картометрический метод	2,50	Закрепление отсутствует
1228	353 962,12	1 319 622,12	Картометрический метод	2,50	Закрепление отсутствует
1227	353 953,96	1 319 626,20	Картометрический метод	2,50	Закрепление отсутствует
1226	353 949,49	1 319 628,13	Картометрический метод	2,50	Закрепление отсутствует
1225	353 946,41	1 319 629,82	Картометрический метод	2,50	Закрепление отсутствует

Сведения о местоположении границ объекта					
1	2	3	4	5	6
1224	353 942.36	1 319 630.06	Картометрический метод	2.50	Закрепление отсутствует
1223	353 934.60	1 319 631.45	Картометрический метод	2.50	Закрепление отсутствует
1222	353 929.10	1 319 634.00	Картометрический метод	2.50	Закрепление отсутствует
1221	353 925.58	1 319 633.27	Картометрический метод	2.50	Закрепление отсутствует
1220	353 923.32	1 319 631.53	Картометрический метод	2.50	Закрепление отсутствует
1219	353 920.73	1 319 621.76	Картометрический метод	2.50	Закрепление отсутствует
1218	353 918.16	1 319 613.33	Картометрический метод	2.50	Закрепление отсутствует
1217	353 917.08	1 319 612.63	Картометрический метод	2.50	Закрепление отсутствует
1216	353 908.46	1 319 613.60	Картометрический метод	2.50	Закрепление отсутствует
1215	353 901.99	1 319 614.14	Картометрический метод	2.50	Закрепление отсутствует
1214	353 897.99	1 319 613.73	Картометрический метод	2.50	Закрепление отсутствует
1213	353 897.31	1 319 613.91	Картометрический метод	2.50	Закрепление отсутствует
1212	353 894.06	1 319 616.18	Картометрический метод	2.50	Закрепление отсутствует
1211	353 893.64	1 319 617.00	Картометрический метод	2.50	Закрепление отсутствует
1210	353 893.67	1 319 621.34	Картометрический метод	2.50	Закрепление отсутствует
1209	353 893.71	1 319 621.63	Картометрический метод	2.50	Закрепление отсутствует
1208	353 895.47	1 319 627.98	Картометрический метод	2.50	Закрепление отсутствует
1207	353 897.78	1 319 637.65	Картометрический метод	2.50	Закрепление отсутствует
1206	353 898.07	1 319 641.69	Картометрический метод	2.50	Закрепление отсутствует
1205	353 898.26	1 319 642.22	Картометрический метод	2.50	Закрепление отсутствует
1204	353 899.51	1 319 643.86	Картометрический метод	2.50	Закрепление отсутствует
1203	353 899.65	1 319 644.13	Картометрический метод	2.50	Закрепление отсутствует
1202	353 900.40	1 319 646.38	Картометрический метод	2.50	Закрепление отсутствует
1201	353 900.14	1 319 647.42	Картометрический метод	2.50	Закрепление отсутствует
1200	353 897.88	1 319 649.53	Картометрический метод	2.50	Закрепление отсутствует
1199	353 897.30	1 319 649.80	Картометрический метод	2.50	Закрепление отсутствует
1198	353 893.31	1 319 650.27	Картометрический метод	2.50	Закрепление отсутствует
1197	353 892.94	1 319 650.24	Картометрический метод	2.50	Закрепление отсутствует
1196	353 886.60	1 319 648.59	Картометрический метод	2.50	Закрепление отсутствует

Сведения о местоположении границ объекта					
1	2	3	4	5	6
1195	353 877.93	1 319 646.18	Картометрический метод	2.50	Закрепление отсутствует
1194	353 877.67	1 319 646.14	Картометрический метод	2.50	Закрепление отсутствует
1193	353 873.98	1 319 646.17	Картометрический метод	2.50	Закрепление отсутствует
1192	353 873.84	1 319 646.19	Картометрический метод	2.50	Закрепление отсутствует
1191	353 862.84	1 319 649.47	Картометрический метод	2.50	Закрепление отсутствует
1190	353 824.16	1 319 653.26	Картометрический метод	2.50	Закрепление отсутствует
1189	353 797.57	1 319 682.51	Картометрический метод	2.50	Закрепление отсутствует
1188	353 707.30	1 319 671.14	Картометрический метод	2.50	Закрепление отсутствует
1187	353 654.04	1 319 662.34	Картометрический метод	2.50	Закрепление отсутствует
1186	353 651.12	1 319 640.79	Картометрический метод	2.50	Закрепление отсутствует
1185	353 650.07	1 319 639.79	Картометрический метод	2.50	Закрепление отсутствует
1184	353 644.41	1 319 640.04	Картометрический метод	2.50	Закрепление отсутствует
1183	353 627.80	1 319 638.91	Картометрический метод	2.50	Закрепление отсутствует
1182	353 621.29	1 319 638.21	Картометрический метод	2.50	Закрепление отсутствует
1181	353 609.01	1 319 637.05	Картометрический метод	2.50	Закрепление отсутствует
1180	353 595.20	1 319 635.39	Картометрический метод	2.50	Закрепление отсутствует
1179	353 584.23	1 319 634.23	Картометрический метод	2.50	Закрепление отсутствует
1178	353 580.77	1 319 633.44	Картометрический метод	2.50	Закрепление отсутствует
1177	353 580.00	1 319 632.36	Картометрический метод	2.50	Закрепление отсутствует
1176	353 581.20	1 319 621.97	Картометрический метод	2.50	Закрепление отсутствует
1175	353 580.29	1 319 620.86	Картометрический метод	2.50	Закрепление отсутствует
1174	353 565.51	1 319 619.42	Картометрический метод	2.50	Закрепление отсутствует
1173	353 565.35	1 319 613.83	Картометрический метод	2.50	Закрепление отсутствует
1172	353 565.54	1 319 611.80	Картометрический метод	2.50	Закрепление отсутствует
1171	353 562.20	1 319 597.24	Картометрический метод	2.50	Закрепление отсутствует
1170	353 560.78	1 319 594.10	Картометрический метод	2.50	Закрепление отсутствует
1169	353 557.60	1 319 583.75	Картометрический метод	2.50	Закрепление отсутствует
1168	353 555.20	1 319 562.99	Картометрический метод	2.50	Закрепление отсутствует
1167	353 523.89	1 319 504.98	Картометрический метод	2.50	Закрепление отсутствует

Сведения о местоположении границ объекта					
1	2	3	4	5	6
1166	353 522.31	1 319 494.72	Картометрический метод	2.50	Закрепление отсутствует
1165	353 517.93	1 319 471.15	Картометрический метод	2.50	Закрепление отсутствует
1164	353 504.74	1 319 415.13	Картометрический метод	2.50	Закрепление отсутствует
1163	353 492.09	1 319 364.12	Картометрический метод	2.50	Закрепление отсутствует
1162	353 487.66	1 319 341.10	Картометрический метод	2.50	Закрепление отсутствует
1161	353 483.60	1 319 339.36	Картометрический метод	2.50	Закрепление отсутствует
1160	353 475.22	1 319 339.64	Картометрический метод	2.50	Закрепление отсутствует
1159	353 470.46	1 319 339.68	Картометрический метод	2.50	Закрепление отсутствует
1158	353 459.34	1 319 339.68	Картометрический метод	2.50	Закрепление отсутствует
1157	353 451.24	1 319 339.15	Картометрический метод	2.50	Закрепление отсутствует
1156	353 439.83	1 319 336.64	Картометрический метод	2.50	Закрепление отсутствует
1155	353 426.94	1 319 332.56	Картометрический метод	2.50	Закрепление отсутствует
1154	353 408.21	1 319 327.53	Картометрический метод	2.50	Закрепление отсутствует
1153	353 402.18	1 319 325.29	Картометрический метод	2.50	Закрепление отсутствует
1152	353 402.77	1 319 329.75	Картометрический метод	2.50	Закрепление отсутствует
1151	353 402.73	1 319 366.75	Картометрический метод	2.50	Закрепление отсутствует
1150	353 413.32	1 319 366.12	Картометрический метод	2.50	Закрепление отсутствует
1149	353 421.03	1 319 365.66	Картометрический метод	2.50	Закрепление отсутствует
1148	353 421.50	1 319 359.18	Картометрический метод	2.50	Закрепление отсутствует
1147	353 445.45	1 319 360.85	Картометрический метод	2.50	Закрепление отсутствует
1146	353 444.09	1 319 383.62	Картометрический метод	2.50	Закрепление отсутствует
1145	353 432.87	1 319 382.68	Картометрический метод	2.50	Закрепление отсутствует
1144	353 432.88	1 319 383.18	Картометрический метод	2.50	Закрепление отсутствует
1143	353 433.32	1 319 404.60	Картометрический метод	2.50	Закрепление отсутствует
1142	353 415.91	1 319 406.42	Картометрический метод	2.50	Закрепление отсутствует
1141	353 407.81	1 319 407.27	Картометрический метод	2.50	Закрепление отсутствует
1140	353 408.49	1 319 412.10	Картометрический метод	2.50	Закрепление отсутствует
1139	353 434.93	1 319 472.82	Картометрический метод	2.50	Закрепление отсутствует
1138	353 456.38	1 319 533.41	Картометрический метод	2.50	Закрепление отсутствует

Сведения о местоположении границ объекта					
1	2	3	4	5	6
1137	353 493.94	1 319 687.83	Картометрический метод	2.50	Закрепление отсутствует
1136	353 495.42	1 319 695.79	Картометрический метод	2.50	Закрепление отсутствует
1135	353 500.38	1 319 720.51	Картометрический метод	2.50	Закрепление отсутствует
1134	353 528.72	1 319 743.25	Картометрический метод	2.50	Закрепление отсутствует
1133	353 562.77	1 319 775.30	Картометрический метод	2.50	Закрепление отсутствует
1132	353 575.66	1 319 794.45	Картометрический метод	2.50	Закрепление отсутствует
1131	353 578.80	1 319 803.86	Картометрический метод	2.50	Закрепление отсутствует
1130	353 579.22	1 319 812.90	Картометрический метод	2.50	Закрепление отсутствует
1129	353 617.82	1 319 809.41	Картометрический метод	2.50	Закрепление отсутствует
1128	353 657.34	1 319 805.71	Картометрический метод	2.50	Закрепление отсутствует
1127	353 660.05	1 319 835.50	Картометрический метод	2.50	Закрепление отсутствует
1126	353 665.42	1 319 881.46	Картометрический метод	2.50	Закрепление отсутствует
1125	353 670.30	1 319 926.52	Картометрический метод	2.50	Закрепление отсутствует
1124	353 677.16	1 319 925.88	Картометрический метод	2.50	Закрепление отсутствует
1123	353 689.11	1 319 924.77	Картометрический метод	2.50	Закрепление отсутствует
1122	353 688.33	1 319 917.61	Картометрический метод	2.50	Закрепление отсутствует
1121	353 691.91	1 319 917.22	Картометрический метод	2.50	Закрепление отсутствует
1120	353 693.03	1 319 916.47	Картометрический метод	2.50	Закрепление отсутствует
1119	353 696.51	1 319 916.06	Картометрический метод	2.50	Закрепление отсутствует
1118	353 695.81	1 319 910.20	Картометрический метод	2.50	Закрепление отсутствует
1117	353 696.62	1 319 905.87	Картометрический метод	2.50	Закрепление отсутствует
1116	353 695.82	1 319 899.76	Картометрический метод	2.50	Закрепление отсутствует
1115	353 713.12	1 319 897.51	Картометрический метод	2.50	Закрепление отсутствует
1114	353 724.97	1 319 895.97	Картометрический метод	2.50	Закрепление отсутствует
1113	353 725.71	1 319 895.87	Картометрический метод	2.50	Закрепление отсутствует
1112	353 725.79	1 319 896.57	Картометрический метод	2.50	Закрепление отсутствует
1111	353 731.75	1 319 895.92	Картометрический метод	2.50	Закрепление отсутствует
1110	353 749.02	1 319 892.57	Картометрический метод	2.50	Закрепление отсутствует
1109	353 747.25	1 319 876.37	Картометрический метод	2.50	Закрепление отсутствует

Сведения о местоположении границ объекта					
1	2	3	4	5	6
1108	353 761.24	1 319 864.88	Картометрический метод	2.50	Закрепление отсутствует
1107	353 762.69	1 319 864.72	Картометрический метод	2.50	Закрепление отсутствует
1106	353 762.29	1 319 861.04	Картометрический метод	2.50	Закрепление отсутствует
1105	353 775.71	1 319 859.57	Картометрический метод	2.50	Закрепление отсутствует
1104	353 786.72	1 319 858.74	Картометрический метод	2.50	Закрепление отсутствует
1103	353 787.95	1 319 872.68	Картометрический метод	2.50	Закрепление отсутствует
1102	353 792.24	1 319 912.72	Картометрический метод	2.50	Закрепление отсутствует
1101	353 796.24	1 319 949.97	Картометрический метод	2.50	Закрепление отсутствует
1100	353 852.13	1 319 943.97	Картометрический метод	2.50	Закрепление отсутствует
1099	353 882.07	1 319 940.75	Картометрический метод	2.50	Закрепление отсутствует
1098	353 886.99	1 319 940.24	Картометрический метод	2.50	Закрепление отсутствует
1097	353 884.90	1 319 911.10	Картометрический метод	2.50	Закрепление отсутствует
1096	353 884.61	1 319 906.81	Картометрический метод	2.50	Закрепление отсутствует
1095	353 878.35	1 319 813.32	Картометрический метод	2.50	Закрепление отсутствует
1094	353 879.21	1 319 806.73	Картометрический метод	2.50	Закрепление отсутствует
1093	353 920.64	1 319 769.65	Картометрический метод	2.50	Закрепление отсутствует
1092	353 932.69	1 319 765.72	Картометрический метод	2.50	Закрепление отсутствует
1091	354 023.95	1 319 718.46	Картометрический метод	2.50	Закрепление отсутствует
1090	354 035.04	1 319 792.64	Картометрический метод	2.50	Закрепление отсутствует
1089	354 037.55	1 319 796.73	Картометрический метод	2.50	Закрепление отсутствует
1088	354 042.68	1 319 798.06	Картометрический метод	2.50	Закрепление отсутствует
1087	354 043.75	1 319 818.63	Картометрический метод	2.50	Закрепление отсутствует
1086	354 045.66	1 319 826.60	Картометрический метод	2.50	Закрепление отсутствует
1085	354 048.38	1 319 879.03	Картометрический метод	2.50	Закрепление отсутствует
1084	354 047.00	1 319 881.35	Картометрический метод	2.50	Закрепление отсутствует
1083	354 048.20	1 319 887.65	Картометрический метод	2.50	Закрепление отсутствует
1082	354 054.69	1 319 888.21	Картометрический метод	2.50	Закрепление отсутствует
1081	354 059.45	1 319 890.60	Картометрический метод	2.50	Закрепление отсутствует
1080	354 062.70	1 319 890.30	Картометрический метод	2.50	Закрепление отсутствует

Сведения о местоположении границ объекта					
1	2	3	4	5	6
1079	354 063.30	1 319 890.25	Картометрический метод	2.50	Закрепление отсутствует
1078	354 064.29	1 319 890.17	Картометрический метод	2.50	Закрепление отсутствует
1077	354 064.30	1 319 890.25	Картометрический метод	2.50	Закрепление отсутствует
1076	354 080.84	1 319 888.84	Картометрический метод	2.50	Закрепление отсутствует
1075	354 081.58	1 319 898.01	Картометрический метод	2.50	Закрепление отсутствует
1074	354 089.46	1 319 897.38	Картометрический метод	2.50	Закрепление отсутствует
1073	354 092.65	1 319 897.13	Картометрический метод	2.50	Закрепление отсутствует
1072	354 107.85	1 319 895.91	Картометрический метод	2.50	Закрепление отсутствует
1071	354 116.07	1 319 895.25	Картометрический метод	2.50	Закрепление отсутствует
1070	354 116.75	1 319 903.80	Картометрический метод	2.50	Закрепление отсутствует
1069	354 117.06	1 319 907.71	Картометрический метод	2.50	Закрепление отсутствует
1068	354 117.06	1 319 914.04	Картометрический метод	2.50	Закрепление отсутствует
1067	354 101.93	1 319 915.52	Картометрический метод	2.50	Закрепление отсутствует
1066	354 104.43	1 319 928.78	Картометрический метод	2.50	Закрепление отсутствует
1065	354 106.54	1 319 947.07	Картометрический метод	2.50	Закрепление отсутствует
1064	354 109.93	1 319 946.93	Картометрический метод	2.50	Закрепление отсутствует
1063	354 111.20	1 319 957.77	Картометрический метод	2.50	Закрепление отсутствует
1062	354 111.48	1 319 960.25	Картометрический метод	2.50	Закрепление отсутствует
1061	354 107.01	1 319 960.77	Картометрический метод	2.50	Закрепление отсутствует
1060	354 107.81	1 319 976.95	Картометрический метод	2.50	Закрепление отсутствует
1059	354 119.61	1 319 976.73	Картометрический метод	2.50	Закрепление отсутствует
1058	354 120.29	1 319 982.59	Картометрический метод	2.50	Закрепление отсутствует
1057	354 118.30	1 319 982.82	Картометрический метод	2.50	Закрепление отсутствует
1056	354 118.73	1 319 986.50	Картометрический метод	2.50	Закрепление отсутствует
1055	354 116.74	1 319 986.73	Картометрический метод	2.50	Закрепление отсутствует
1054	354 119.46	1 320 006.76	Картометрический метод	2.50	Закрепление отсутствует
1053	354 123.00	1 320 020.72	Картометрический метод	2.50	Закрепление отсутствует
1052	354 126.80	1 320 020.59	Картометрический метод	2.50	Закрепление отсутствует
1051	354 127.42	1 320 025.90	Картометрический метод	2.50	Закрепление отсутствует

Сведения о местоположении границ объекта					
1	2	3	4	5	6
1050	354 127,59	1 320 027,39	Картометрический метод	2,50	Закрепление отсутствует
1049	354 121,82	1 320 028,04	Картометрический метод	2,50	Закрепление отсутствует
1048	354 123,47	1 320 043,55	Картометрический метод	2,50	Закрепление отсутствует
1047	354 126,08	1 320 043,17	Картометрический метод	2,50	Закрепление отсутствует
1046	354 127,71	1 320 060,39	Картометрический метод	2,50	Закрепление отсутствует
1045	354 121,21	1 320 060,65	Картометрический метод	2,50	Закрепление отсутствует
1044	354 119,67	1 320 060,72	Картометрический метод	2,50	Закрепление отсутствует
1043	354 097,79	1 320 061,62	Картометрический метод	2,50	Закрепление отсутствует
1042	354 081,44	1 320 062,80	Картометрический метод	2,50	Закрепление отсутствует
1041	354 082,10	1 320 071,47	Картометрический метод	2,50	Закрепление отсутствует
1040	354 082,60	1 320 071,44	Картометрический метод	2,50	Закрепление отсутствует
1039	354 084,13	1 320 078,58	Картометрический метод	2,50	Закрепление отсутствует
1038	354 089,14	1 320 096,70	Картометрический метод	2,50	Закрепление отсутствует
1037	354 094,99	1 320 117,10	Картометрический метод	2,50	Закрепление отсутствует
1036	354 095,78	1 320 119,05	Картометрический метод	2,50	Закрепление отсутствует
1035	354 103,73	1 320 132,72	Картометрический метод	2,50	Закрепление отсутствует
1034	354 158,48	1 320 128,75	Картометрический метод	2,50	Закрепление отсутствует
1033	354 163,33	1 320 198,92	Картометрический метод	2,50	Закрепление отсутствует
1032	354 160,56	1 320 200,28	Картометрический метод	2,50	Закрепление отсутствует
1031	354 155,74	1 320 200,32	Картометрический метод	2,50	Закрепление отсутствует
1030	354 135,97	1 320 200,68	Картометрический метод	2,50	Закрепление отсутствует
1029	354 125,63	1 320 200,10	Картометрический метод	2,50	Закрепление отсутствует
1028	354 117,85	1 320 210,45	Картометрический метод	2,50	Закрепление отсутствует
1027	354 111,97	1 320 224,07	Картометрический метод	2,50	Закрепление отсутствует
1026	354 107,01	1 320 234,52	Картометрический метод	2,50	Закрепление отсутствует
1025	354 103,45	1 320 260,09	Картометрический метод	2,50	Закрепление отсутствует
1024	354 105,24	1 320 288,24	Картометрический метод	2,50	Закрепление отсутствует
1023	354 105,90	1 320 293,20	Картометрический метод	2,50	Закрепление отсутствует
1022	354 107,23	1 320 303,18	Картометрический метод	2,50	Закрепление отсутствует

Сведения о местоположении границ объекта					
1	2	3	4	5	6
1021	354 144.84	1 320 300.39	Картометрический метод	2.50	Закрепление отсутствует
1020	354 173.27	1 320 297.71	Картометрический метод	2.50	Закрепление отсутствует
1019	354 177.47	1 320 369.00	Картометрический метод	2.50	Закрепление отсутствует
1018	354 178.62	1 320 386.96	Картометрический метод	2.50	Закрепление отсутствует
1017	354 178.68	1 320 387.96	Картометрический метод	2.50	Закрепление отсутствует
1016	354 171.52	1 320 388.70	Картометрический метод	2.50	Закрепление отсутствует
1015	354 105.91	1 320 395.79	Картометрический метод	2.50	Закрепление отсутствует
1014	354 102.11	1 320 396.23	Картометрический метод	2.50	Закрепление отсутствует
1013	354 102.72	1 320 404.21	Картометрический метод	2.50	Закрепление отсутствует
1012	354 108.71	1 320 403.83	Картометрический метод	2.50	Закрепление отсутствует
1011	354 109.19	1 320 410.01	Картометрический метод	2.50	Закрепление отсутствует
1010	354 114.68	1 320 409.61	Картометрический метод	2.50	Закрепление отсутствует
1009	354 116.68	1 320 437.14	Картометрический метод	2.50	Закрепление отсутствует
1008	354 130.24	1 320 436.16	Картометрический метод	2.50	Закрепление отсутствует
1007	354 131.26	1 320 438.08	Картометрический метод	2.50	Закрепление отсутствует
1006	354 131.57	1 320 440.07	Картометрический метод	2.50	Закрепление отсутствует
1005	354 123.23	1 320 445.26	Картометрический метод	2.50	Закрепление отсутствует
1004	354 116.23	1 320 449.26	Картометрический метод	2.50	Закрепление отсутствует
1003	354 112.23	1 320 454.10	Картометрический метод	2.50	Закрепление отсутствует
1002	354 110.13	1 320 458.28	Картометрический метод	2.50	Закрепление отсутствует
1001	354 109.14	1 320 465.47	Картометрический метод	2.50	Закрепление отсутствует
1000	354 108.01	1 320 475.20	Картометрический метод	2.50	Закрепление отсутствует
999	354 109.80	1 320 487.96	Картометрический метод	2.50	Закрепление отсутствует
998	354 092.60	1 320 488.41	Картометрический метод	2.50	Закрепление отсутствует
997	354 093.73	1 320 499.85	Картометрический метод	2.50	Закрепление отсутствует
996	354 079.77	1 320 500.91	Картометрический метод	2.50	Закрепление отсутствует
995	354 056.70	1 320 501.91	Картометрический метод	2.50	Закрепление отсутствует
994	354 032.35	1 320 503.44	Картометрический метод	2.50	Закрепление отсутствует
993	354 019.82	1 320 503.44	Картометрический метод	2.50	Закрепление отсутствует

Сведения о местоположении границ объекта					
1	2	3	4	5	6
992	354 023.29	1 320 557.69	Картометрический метод	2.50	Закрепление отсутствует
991	354 036.67	1 320 554.25	Картометрический метод	2.50	Закрепление отсутствует
990	354 041.96	1 320 553.88	Картометрический метод	2.50	Закрепление отсутствует
989	354 068.34	1 320 552.14	Картометрический метод	2.50	Закрепление отсутствует
988	354 074.91	1 320 551.51	Картометрический метод	2.50	Закрепление отсутствует
987	354 090.24	1 320 550.04	Картометрический метод	2.50	Закрепление отсутствует
986	354 098.92	1 320 549.38	Картометрический метод	2.50	Закрепление отсутствует
985	354 126.14	1 320 547.32	Картометрический метод	2.50	Закрепление отсутствует
984	354 138.88	1 320 548.59	Картометрический метод	2.50	Закрепление отсутствует
983	354 202.51	1 320 543.19	Картометрический метод	2.50	Закрепление отсутствует
982	354 210.89	1 320 539.48	Картометрический метод	2.50	Закрепление отсутствует
981	354 239.55	1 320 538.02	Картометрический метод	2.50	Закрепление отсутствует
980	354 287.13	1 320 536.41	Картометрический метод	2.50	Закрепление отсутствует
979	354 366.16	1 320 530.95	Картометрический метод	2.50	Закрепление отсутствует
978	354 420.55	1 320 527.26	Картометрический метод	2.50	Закрепление отсутствует
977	354 430.66	1 320 523.87	Картометрический метод	2.50	Закрепление отсутствует
976	354 430.56	1 320 522.56	Картометрический метод	2.50	Закрепление отсутствует
975	354 429.52	1 320 508.50	Картометрический метод	2.50	Закрепление отсутствует
974	354 428.33	1 320 482.20	Картометрический метод	2.50	Закрепление отсутствует
973	354 427.56	1 320 467.62	Картометрический метод	2.50	Закрепление отсутствует
972	354 425.21	1 320 446.25	Картометрический метод	2.50	Закрепление отсутствует
971	354 426.09	1 320 425.02	Картометрический метод	2.50	Закрепление отсутствует
970	354 417.93	1 320 336.86	Картометрический метод	2.50	Закрепление отсутствует
969	354 414.41	1 320 303.17	Картометрический метод	2.50	Закрепление отсутствует
968	354 412.01	1 320 280.14	Картометрический метод	2.50	Закрепление отсутствует
967	354 420.37	1 320 279.32	Картометрический метод	2.50	Закрепление отсутствует
966	354 422.72	1 320 279.12	Картометрический метод	2.50	Закрепление отсутствует
965	354 421.58	1 320 268.27	Картометрический метод	2.50	Закрепление отсутствует
964	354 429.65	1 320 267.34	Картометрический метод	2.50	Закрепление отсутствует

Сведения о местоположении границ объекта					
1	2	3	4	5	6
963	354 440,51	1 320 266,55	Картометрический метод	2,50	Закрепление отсутствует
962	354 454,15	1 320 265,24	Картометрический метод	2,50	Закрепление отсутствует
961	354 469,45	1 320 264,25	Картометрический метод	2,50	Закрепление отсутствует
960	354 510,96	1 320 261,21	Картометрический метод	2,50	Закрепление отсутствует
959	354 533,87	1 320 259,21	Картометрический метод	2,50	Закрепление отсутствует
958	354 556,40	1 320 257,45	Картометрический метод	2,50	Закрепление отсутствует
957	354 569,50	1 320 257,31	Картометрический метод	2,50	Закрепление отсутствует
956	354 585,12	1 320 255,70	Картометрический метод	2,50	Закрепление отсутствует
955	354 606,03	1 320 254,35	Картометрический метод	2,50	Закрепление отсутствует
954	354 604,26	1 320 240,06	Картометрический метод	2,50	Закрепление отсутствует
953	354 622,98	1 320 238,28	Картометрический метод	2,50	Закрепление отсутствует
952	354 637,45	1 320 237,45	Картометрический метод	2,50	Закрепление отсутствует
951	354 653,46	1 320 235,78	Картометрический метод	2,50	Закрепление отсутствует
950	354 661,40	1 320 233,72	Картометрический метод	2,50	Закрепление отсутствует
949	354 662,51	1 320 250,18	Картометрический метод	2,50	Закрепление отсутствует
948	354 662,61	1 320 250,18	Картометрический метод	2,50	Закрепление отсутствует
947	354 688,26	1 320 248,30	Картометрический метод	2,50	Закрепление отсутствует
946	354 695,54	1 320 247,77	Картометрический метод	2,50	Закрепление отсутствует
945	354 715,19	1 320 246,32	Картометрический метод	2,50	Закрепление отсутствует
944	354 728,91	1 320 245,35	Картометрический метод	2,50	Закрепление отсутствует
943	354 737,28	1 320 244,73	Картометрический метод	2,50	Закрепление отсутствует
942	354 743,36	1 320 244,18	Картометрический метод	2,50	Закрепление отсутствует
941	354 756,77	1 320 242,12	Картометрический метод	2,50	Закрепление отсутствует
940	354 791,89	1 320 238,15	Картометрический метод	2,50	Закрепление отсутствует
939	354 814,20	1 320 236,18	Картометрический метод	2,50	Закрепление отсутствует
938	354 814,21	1 320 236,18	Картометрический метод	2,50	Закрепление отсутствует
937	354 828,56	1 320 235,08	Картометрический метод	2,50	Закрепление отсутствует
936	354 843,87	1 320 233,95	Картометрический метод	2,50	Закрепление отсутствует
935	354 861,78	1 320 232,20	Картометрический метод	2,50	Закрепление отсутствует

Сведения о местоположении границ объекта					
1	2	3	4	5	6
934	354 875,77	1 320 231,10	Картометрический метод	2,50	Закрепление отсутствует
933	354 911,01	1 320 225,72	Картометрический метод	2,50	Закрепление отсутствует
932	354 893,25	1 320 040,51	Картометрический метод	2,50	Закрепление отсутствует
931	354 892,52	1 320 032,85	Картометрический метод	2,50	Закрепление отсутствует
930	354 891,07	1 320 017,66	Картометрический метод	2,50	Закрепление отсутствует
929	354 884,74	1 319 951,61	Картометрический метод	2,50	Закрепление отсутствует
928	354 946,89	1 319 944,05	Картометрический метод	2,50	Закрепление отсутствует
927	355 008,93	1 319 936,50	Картометрический метод	2,50	Закрепление отсутствует
Вырез 1 из 4					
1321	354 361,70	1 319 985,91	Картометрический метод	2,50	Закрепление отсутствует
1322	354 361,72	1 319 997,48	Картометрический метод	2,50	Закрепление отсутствует
1323	354 361,75	1 320 006,48	Картометрический метод	2,50	Закрепление отсутствует
1324	354 361,68	1 320 043,20	Картометрический метод	2,50	Закрепление отсутствует
1325	354 361,84	1 320 063,60	Картометрический метод	2,50	Закрепление отсутствует
1326	354 344,04	1 320 063,48	Картометрический метод	2,50	Закрепление отсутствует
1327	354 340,62	1 320 065,02	Картометрический метод	2,50	Закрепление отсутствует
1328	354 315,04	1 320 066,01	Картометрический метод	2,50	Закрепление отсутствует
1329	354 315,48	1 320 086,23	Картометрический метод	2,50	Закрепление отсутствует
1330	354 296,90	1 320 087,02	Картометрический метод	2,50	Закрепление отсутствует
1331	354 273,92	1 320 088,03	Картометрический метод	2,50	Закрепление отсутствует
1332	354 273,80	1 320 089,32	Картометрический метод	2,50	Закрепление отсутствует
1333	354 262,71	1 320 089,71	Картометрический метод	2,50	Закрепление отсутствует
1334	354 261,22	1 320 088,21	Картометрический метод	2,50	Закрепление отсутствует
1335	354 248,23	1 320 088,73	Картометрический метод	2,50	Закрепление отсутствует
1336	354 248,06	1 320 088,73	Картометрический метод	2,50	Закрепление отсутствует
1337	354 246,06	1 320 091,60	Картометрический метод	2,50	Закрепление отсутствует
1338	354 231,29	1 320 092,55	Картометрический метод	2,50	Закрепление отсутствует
1339	354 230,77	1 320 094,43	Картометрический метод	2,50	Закрепление отсутствует
1340	354 213,47	1 320 098,62	Картометрический метод	2,50	Закрепление отсутствует

Сведения о местоположении границ объекта					
1	2	3	4	5	6
1341	354 211.74	1 320 092.97	Картометрический метод	2.50	Закрепление отсутствует
1342	354 190.30	1 320 096.93	Картометрический метод	2.50	Закрепление отсутствует
1343	354 175.65	1 320 097.86	Картометрический метод	2.50	Закрепление отсутствует
1344	354 174.04	1 320 072.17	Картометрический метод	2.50	Закрепление отсутствует
1345	354 170.81	1 320 050.59	Картометрический метод	2.50	Закрепление отсутствует
1346	354 169.01	1 320 022.85	Картометрический метод	2.50	Закрепление отсутствует
1347	354 181.58	1 320 022.05	Картометрический метод	2.50	Закрепление отсутствует
1348	354 181.62	1 320 022.65	Картометрический метод	2.50	Закрепление отсутствует
1349	354 184.02	1 320 024.09	Картометрический метод	2.50	Закрепление отсутствует
1350	354 184.04	1 320 024.49	Картометрический метод	2.50	Закрепление отсутствует
1351	354 220.25	1 320 024.52	Картометрический метод	2.50	Закрепление отсутствует
1352	354 224.75	1 320 022.34	Картометрический метод	2.50	Закрепление отсутствует
1353	354 224.37	1 320 009.95	Картометрический метод	2.50	Закрепление отсутствует
1354	354 265.95	1 320 008.76	Картометрический метод	2.50	Закрепление отсутствует
1355	354 265.28	1 319 995.04	Картометрический метод	2.50	Закрепление отсутствует
1356	354 313.29	1 319 993.15	Картометрический метод	2.50	Закрепление отсутствует
1357	354 313.25	1 319 989.64	Картометрический метод	2.50	Закрепление отсутствует
1358	354 343.82	1 319 986.86	Картометрический метод	2.50	Закрепление отсутствует
1359	354 352.81	1 319 986.38	Картометрический метод	2.50	Закрепление отсутствует
1321	354 361.70	1 319 985.91	Картометрический метод	2.50	Закрепление отсутствует
Вырез 2 из 4					
1360	354 309.75	1 319 817.35	Картометрический метод	2.50	Закрепление отсутствует
1361	354 312.74	1 319 836.63	Картометрический метод	2.50	Закрепление отсутствует
1362	354 314.64	1 319 848.87	Картометрический метод	2.50	Закрепление отсутствует
1363	354 320.80	1 319 888.30	Картометрический метод	2.50	Закрепление отсутствует
1364	354 251.91	1 319 894.08	Картометрический метод	2.50	Закрепление отсутствует
1365	354 249.63	1 319 866.63	Картометрический метод	2.50	Закрепление отсутствует
1366	354 248.44	1 319 846.46	Картометрический метод	2.50	Закрепление отсутствует
1367	354 248.42	1 319 841.16	Картометрический метод	2.50	Закрепление отсутствует

Сведения о местоположении границ объекта					
1	2	3	4	5	6
1368	354 248.71	1 319 816.36	Картометрический метод	2.50	Закрепление отсутствует
1369	354 245.50	1 319 810.25	Картометрический метод	2.50	Закрепление отсутствует
1370	354 254.43	1 319 810.10	Картометрический метод	2.50	Закрепление отсутствует
1371	354 284.30	1 319 811.38	Картометрический метод	2.50	Закрепление отсутствует
1372	354 288.68	1 319 815.54	Картометрический метод	2.50	Закрепление отсутствует
1373	354 294.68	1 319 815.80	Картометрический метод	2.50	Закрепление отсутствует
1360	354 309.75	1 319 817.35	Картометрический метод	2.50	Закрепление отсутствует
Вырез 3 из 4					
1374	354 344.74	1 320 295.44	Картометрический метод	2.50	Закрепление отсутствует
1375	354 345.49	1 320 316.83	Картометрический метод	2.50	Закрепление отсутствует
1376	354 316.51	1 320 317.84	Картометрический метод	2.50	Закрепление отсутствует
1377	354 315.80	1 320 297.70	Картометрический метод	2.50	Закрепление отсутствует
1374	354 344.74	1 320 295.44	Картометрический метод	2.50	Закрепление отсутствует
Вырез 4 из 4					
1378	354 211.99	1 320 262.07	Картометрический метод	2.50	Закрепление отсутствует
1379	354 213.31	1 320 275.87	Картометрический метод	2.50	Закрепление отсутствует
1380	354 214.05	1 320 286.02	Картометрический метод	2.50	Закрепление отсутствует
1381	354 192.31	1 320 287.67	Картометрический метод	2.50	Закрепление отсутствует
1382	354 190.55	1 320 264.45	Картометрический метод	2.50	Закрепление отсутствует
1383	354 209.45	1 320 261.71	Картометрический метод	2.50	Закрепление отсутствует
1384	354 209.50	1 320 262.30	Картометрический метод	2.50	Закрепление отсутствует
1378	354 211.99	1 320 262.07	Картометрический метод	2.50	Закрепление отсутствует
ЗУ1(5)					
1385	355 073.39	1 319 956.68	Картометрический метод	2.50	Закрепление отсутствует
1386	355 081.65	1 319 977.11	Картометрический метод	2.50	Закрепление отсутствует
1387	355 090.82	1 319 999.82	Картометрический метод	2.50	Закрепление отсутствует
1388	355 099.17	1 320 020.26	Картометрический метод	2.50	Закрепление отсутствует
1389	355 106.77	1 320 038.97	Картометрический метод	2.50	Закрепление отсутствует
1390	355 115.59	1 320 061.29	Картометрический метод	2.50	Закрепление отсутствует
1391	355 121.89	1 320 089.90	Картометрический метод	2.50	Закрепление отсутствует

Сведения о местоположении границ объекта					
1	2	3	4	5	6
1392	355 089,46	1 320 093,92	Картометрический метод	2,50	Закрепление отсутствует
1393	355 032,86	1 320 100,90	Картометрический метод	2,50	Закрепление отсутствует
1394	355 030,46	1 320 074,82	Картометрический метод	2,50	Закрепление отсутствует
1395	355 028,06	1 320 048,72	Картометрический метод	2,50	Закрепление отсутствует
1396	355 026,27	1 320 029,29	Картометрический метод	2,50	Закрепление отсутствует
1397	355 024,31	1 320 007,97	Картометрический метод	2,50	Закрепление отсутствует
1398	355 022,13	1 319 984,46	Картометрический метод	2,50	Закрепление отсутствует
1399	355 019,94	1 319 960,50	Картометрический метод	2,50	Закрепление отсутствует
1385	355 073,39	1 319 956,68	Картометрический метод	2,50	Закрепление отсутствует
ЗУ1(6)					
1400	355 218,64	1 320 193,18	Картометрический метод	2,50	Закрепление отсутствует
1401	355 170,54	1 320 201,55	Картометрический метод	2,50	Закрепление отсутствует
1402	355 151,46	1 320 198,80	Картометрический метод	2,50	Закрепление отсутствует
1403	355 135,34	1 320 200,46	Картометрический метод	2,50	Закрепление отсутствует
1404	355 120,71	1 320 202,12	Картометрический метод	2,50	Закрепление отсутствует
1405	355 104,64	1 320 204,13	Картометрический метод	2,50	Закрепление отсутствует
1406	355 104,22	1 320 200,61	Картометрический метод	2,50	Закрепление отсутствует
1407	355 101,03	1 320 173,54	Картометрический метод	2,50	Закрепление отсутствует
1408	355 113,43	1 320 171,97	Картометрический метод	2,50	Закрепление отсутствует
1409	355 100,79	1 320 100,66	Картометрический метод	2,50	Закрепление отсутствует
1410	355 123,09	1 320 096,78	Картометрический метод	2,50	Закрепление отсутствует
1411	355 125,97	1 320 097,22	Картометрический метод	2,50	Закрепление отсутствует
1412	355 126,89	1 320 101,33	Картометрический метод	2,50	Закрепление отсутствует
1413	355 142,23	1 320 169,97	Картометрический метод	2,50	Закрепление отсутствует
1414	355 146,32	1 320 180,85	Картометрический метод	2,50	Закрепление отсутствует
1415	355 149,31	1 320 180,63	Картометрический метод	2,50	Закрепление отсутствует
1416	355 160,42	1 320 179,81	Картометрический метод	2,50	Закрепление отсутствует
1417	355 166,81	1 320 183,36	Картометрический метод	2,50	Закрепление отсутствует
1418	355 166,77	1 320 184,63	Картометрический метод	2,50	Закрепление отсутствует

Сведения о местоположении границ объекта					
1	2	3	4	5	6
1419	355 189,36	1 320 176,69	Картометрический метод	2,50	Закрепление отсутствует
1420	355 187,42	1 320 170,86	Картометрический метод	2,50	Закрепление отсутствует
1421	355 197,17	1 320 166,73	Картометрический метод	2,50	Закрепление отсутствует
1422	355 194,65	1 320 158,69	Картометрический метод	2,50	Закрепление отсутствует
1423	355 201,57	1 320 156,26	Картометрический метод	2,50	Закрепление отсутствует
1400	355 218,64	1 320 193,18	Картометрический метод	2,50	Закрепление отсутствует
ЗУ1(7)					
1424	355 168,20	1 320 224,43	Картометрический метод	2,50	Закрепление отсутствует
1607	355 163,18	1 320 225,34	Картометрический метод	2,50	Закрепление отсутствует
1606	355 139,77	1 320 227,81	Картометрический метод	2,50	Закрепление отсутствует
1605	355 118,40	1 320 230,21	Картометрический метод	2,50	Закрепление отсутствует
1604	355 096,14	1 320 232,72	Картометрический метод	2,50	Закрепление отсутствует
1603	355 069,51	1 320 235,66	Картометрический метод	2,50	Закрепление отсутствует
1602	355 050,10	1 320 238,01	Картометрический метод	2,50	Закрепление отсутствует
1601	355 052,80	1 320 265,38	Картометрический метод	2,50	Закрепление отсутствует
1600	355 054,09	1 320 279,97	Картометрический метод	2,50	Закрепление отсутствует
1599	355 005,15	1 320 282,31	Картометрический метод	2,50	Закрепление отсутствует
1598	355 004,22	1 320 272,32	Картометрический метод	2,50	Закрепление отсутствует
1597	355 012,02	1 320 272,20	Картометрический метод	2,50	Закрепление отсутствует
1596	355 012,19	1 320 274,09	Картометрический метод	2,50	Закрепление отсутствует
1595	355 021,91	1 320 273,25	Картометрический метод	2,50	Закрепление отсутствует
1594	355 021,67	1 320 266,75	Картометрический метод	2,50	Закрепление отсутствует
1593	355 020,68	1 320 240,17	Картометрический метод	2,50	Закрепление отсутствует
1592	355 011,95	1 320 240,82	Картометрический метод	2,50	Закрепление отсутствует
1591	354 999,78	1 320 241,72	Картометрический метод	2,50	Закрепление отсутствует
1590	354 990,91	1 320 242,54	Картометрический метод	2,50	Закрепление отсутствует
1589	354 977,65	1 320 243,99	Картометрический метод	2,50	Закрепление отсутствует
1588	354 956,50	1 320 246,10	Картометрический метод	2,50	Закрепление отсутствует
1587	354 922,46	1 320 249,49	Картометрический метод	2,50	Закрепление отсутствует

Сведения о местоположении границ объекта					
1	2	3	4	5	6
1586	354 894.62	1 320 251.03	Картометрический метод	2.50	Закрепление отсутствует
1585	354 861.46	1 320 253.08	Картометрический метод	2.50	Закрепление отсутствует
1584	354 839.61	1 320 256.73	Картометрический метод	2.50	Закрепление отсутствует
1583	354 831.22	1 320 257.13	Картометрический метод	2.50	Закрепление отсутствует
1582	354 817.79	1 320 257.67	Картометрический метод	2.50	Закрепление отсутствует
1581	354 817.76	1 320 257.47	Картометрический метод	2.50	Закрепление отсутствует
1580	354 807.61	1 320 257.98	Картометрический метод	2.50	Закрепление отсутствует
1579	354 797.47	1 320 258.42	Картометрический метод	2.50	Закрепление отсутствует
1578	354 778.91	1 320 259.70	Картометрический метод	2.50	Закрепление отсутствует
1577	354 778.91	1 320 259.71	Картометрический метод	2.50	Закрепление отсутствует
1576	354 764.33	1 320 261.58	Картометрический метод	2.50	Закрепление отсутствует
1575	354 744.48	1 320 263.47	Картометрический метод	2.50	Закрепление отсутствует
1574	354 730.20	1 320 264.85	Картометрический метод	2.50	Закрепление отсутствует
1573	354 649.68	1 320 270.94	Картометрический метод	2.50	Закрепление отсутствует
1572	354 635.05	1 320 272.42	Картометрический метод	2.50	Закрепление отсутствует
1571	354 630.47	1 320 272.89	Картометрический метод	2.50	Закрепление отсутствует
1570	354 557.32	1 320 280.28	Картометрический метод	2.50	Закрепление отсутствует
1569	354 536.57	1 320 281.67	Картометрический метод	2.50	Закрепление отсутствует
1568	354 522.78	1 320 282.26	Картометрический метод	2.50	Закрепление отсутствует
1567	354 522.75	1 320 281.76	Картометрический метод	2.50	Закрепление отсутствует
1566	354 506.76	1 320 282.44	Картометрический метод	2.50	Закрепление отсутствует
1565	354 506.80	1 320 282.94	Картометрический метод	2.50	Закрепление отсутствует
1564	354 491.73	1 320 283.81	Картометрический метод	2.50	Закрепление отсутствует
1563	354 478.66	1 320 284.62	Картометрический метод	2.50	Закрепление отсутствует
1562	354 466.68	1 320 285.37	Картометрический метод	2.50	Закрепление отсутствует
1561	354 449.82	1 320 286.43	Картометрический метод	2.50	Закрепление отсутствует
1560	354 433.52	1 320 286.29	Картометрический метод	2.50	Закрепление отсутствует
1559	354 432.68	1 320 288.97	Картометрический метод	2.50	Закрепление отсутствует
1558	354 433.16	1 320 295.56	Картометрический метод	2.50	Закрепление отсутствует

Сведения о местоположении границ объекта					
1	2	3	4	5	6
1557	354 433.34	1 320 298.05	Картометрический метод	2.50	Закрепление отсутствует
1556	354 435.21	1 320 323.68	Картометрический метод	2.50	Закрепление отсутствует
1555	354 436.89	1 320 340.90	Картометрический метод	2.50	Закрепление отсутствует
1554	354 437.87	1 320 354.77	Картометрический метод	2.50	Закрепление отсутствует
1553	354 438.43	1 320 358.92	Картометрический метод	2.50	Закрепление отсутствует
1552	354 439.27	1 320 370.04	Картометрический метод	2.50	Закрепление отсутствует
1551	354 439.88	1 320 380.72	Картометрический метод	2.50	Закрепление отсутствует
1550	354 441.89	1 320 398.53	Картометрический метод	2.50	Закрепление отсутствует
1549	354 443.26	1 320 423.79	Картометрический метод	2.50	Закрепление отсутствует
1548	354 443.76	1 320 436.98	Картометрический метод	2.50	Закрепление отсутствует
1547	354 444.27	1 320 447.67	Картометрический метод	2.50	Закрепление отсутствует
1546	354 444.68	1 320 454.19	Картометрический метод	2.50	Закрепление отсутствует
1545	354 607.36	1 320 446.18	Картометрический метод	2.50	Закрепление отсутствует
1544	354 620.01	1 320 596.52	Картометрический метод	2.50	Закрепление отсутствует
1543	354 458.37	1 320 609.72	Картометрический метод	2.50	Закрепление отсутствует
1542	354 458.65	1 320 617.63	Картометрический метод	2.50	Закрепление отсутствует
1541	354 460.75	1 320 638.88	Картометрический метод	2.50	Закрепление отсутствует
1540	354 461.67	1 320 652.25	Картометрический метод	2.50	Закрепление отсутствует
1539	354 463.60	1 320 673.66	Картометрический метод	2.50	Закрепление отсутствует
1538	354 466.71	1 320 694.95	Картометрический метод	2.50	Закрепление отсутствует
1537	354 467.40	1 320 701.82	Картометрический метод	2.50	Закрепление отсутствует
1536	354 472.70	1 320 753.95	Картометрический метод	2.50	Закрепление отсутствует
1535	354 473.61	1 320 768.97	Картометрический метод	2.50	Закрепление отсутствует
1534	354 474.51	1 320 784.00	Картометрический метод	2.50	Закрепление отсутствует
1533	354 475.09	1 320 794.13	Картометрический метод	2.50	Закрепление отсутствует
1532	354 477.16	1 320 830.52	Картометрический метод	2.50	Закрепление отсутствует
1531	354 477.54	1 320 845.47	Картометрический метод	2.50	Закрепление отсутствует
1530	354 478.60	1 320 860.08	Картометрический метод	2.50	Закрепление отсутствует
1529	354 479.65	1 320 875.85	Картометрический метод	2.50	Закрепление отсутствует

Сведения о местоположении границ объекта					
1	2	3	4	5	6
1528	354 479,27	1 320 885,48	Картометрический метод	2,50	Закрепление отсутствует
1527	354 479,36	1 320 886,21	Картометрический метод	2,50	Закрепление отсутствует
1526	354 479,98	1 320 891,20	Картометрический метод	2,50	Закрепление отсутствует
1525	354 482,36	1 320 910,43	Картометрический метод	2,50	Закрепление отсутствует
1524	354 483,64	1 320 919,83	Картометрический метод	2,50	Закрепление отсутствует
1523	354 484,80	1 320 931,47	Картометрический метод	2,50	Закрепление отсутствует
1522	354 485,58	1 320 937,67	Картометрический метод	2,50	Закрепление отсутствует
1521	354 486,36	1 320 943,88	Картометрический метод	2,50	Закрепление отсутствует
1520	354 486,88	1 320 951,85	Картометрический метод	2,50	Закрепление отсутствует
1519	354 486,77	1 320 951,85	Картометрический метод	2,50	Закрепление отсутствует
1518	354 488,99	1 320 965,18	Картометрический метод	2,50	Закрепление отсутствует
1517	354 490,79	1 320 974,16	Картометрический метод	2,50	Закрепление отсутствует
1516	354 491,50	1 320 983,03	Картометрический метод	2,50	Закрепление отсутствует
1515	354 491,57	1 320 983,98	Картометрический метод	2,50	Закрепление отсутствует
1514	354 492,00	1 320 989,06	Картометрический метод	2,50	Закрепление отсутствует
1513	354 493,00	1 320 996,80	Картометрический метод	2,50	Закрепление отсутствует
1512	354 535,23	1 320 992,03	Картометрический метод	2,50	Закрепление отсутствует
1511	354 535,26	1 320 987,43	Картометрический метод	2,50	Закрепление отсутствует
1510	354 565,66	1 320 985,01	Картометрический метод	2,50	Закрепление отсутствует
1509	354 565,19	1 320 976,12	Картометрический метод	2,50	Закрепление отсутствует
1508	354 566,39	1 320 976,04	Картометрический метод	2,50	Закрепление отсутствует
1507	354 582,76	1 320 975,02	Картометрический метод	2,50	Закрепление отсутствует
1506	354 610,40	1 320 973,29	Картометрический метод	2,50	Закрепление отсутствует
1505	354 610,52	1 320 975,29	Картометрический метод	2,50	Закрепление отсутствует
1504	354 611,67	1 320 993,75	Картометрический метод	2,50	Закрепление отсутствует
1503	354 643,54	1 320 992,65	Картометрический метод	2,50	Закрепление отсутствует
1502	354 648,13	1 321 055,39	Картометрический метод	2,50	Закрепление отсутствует
1501	354 653,49	1 321 060,31	Картометрический метод	2,50	Закрепление отсутствует
1500	354 674,32	1 321 062,20	Картометрический метод	2,50	Закрепление отсутствует

Сведения о местоположении границ объекта					
1	2	3	4	5	6
1499	354 679,83	1 321 069,45	Картометрический метод	2,50	Закрепление отсутствует
1498	354 684,10	1 321 066,80	Картометрический метод	2,50	Закрепление отсутствует
1497	354 689,20	1 321 043,53	Картометрический метод	2,50	Закрепление отсутствует
1496	354 700,10	1 321 035,11	Картометрический метод	2,50	Закрепление отсутствует
1495	354 711,57	1 321 022,05	Картометрический метод	2,50	Закрепление отсутствует
1494	354 720,40	1 321 014,21	Картометрический метод	2,50	Закрепление отсутствует
1493	354 721,81	1 321 012,79	Картометрический метод	2,50	Закрепление отсутствует
1492	354 722,04	1 321 012,75	Картометрический метод	2,50	Закрепление отсутствует
1491	354 721,64	1 321 007,09	Картометрический метод	2,50	Закрепление отсутствует
1490	354 723,56	1 321 005,85	Картометрический метод	2,50	Закрепление отсутствует
1489	354 735,72	1 320 998,45	Картометрический метод	2,50	Закрепление отсутствует
1488	354 737,21	1 321 005,60	Картометрический метод	2,50	Закрепление отсутствует
1487	354 753,14	1 320 997,22	Картометрический метод	2,50	Закрепление отсутствует
1486	354 748,77	1 320 989,94	Картометрический метод	2,50	Закрепление отсутствует
1485	354 752,94	1 320 986,67	Картометрический метод	2,50	Закрепление отсутствует
1484	354 758,55	1 320 982,15	Картометрический метод	2,50	Закрепление отсутствует
1483	354 776,04	1 320 971,99	Картометрический метод	2,50	Закрепление отсутствует
1482	354 787,53	1 320 965,59	Картометрический метод	2,50	Закрепление отсутствует
1481	354 806,42	1 320 953,55	Картометрический метод	2,50	Закрепление отсутствует
1480	354 815,97	1 320 947,57	Картометрический метод	2,50	Закрепление отсутствует
1479	354 821,04	1 320 944,48	Картометрический метод	2,50	Закрепление отсутствует
1478	354 826,25	1 320 942,98	Картометрический метод	2,50	Закрепление отсутствует
1477	354 855,05	1 320 932,28	Картометрический метод	2,50	Закрепление отсутствует
1476	354 869,51	1 320 932,28	Картометрический метод	2,50	Закрепление отсутствует
1475	354 877,69	1 320 927,58	Картометрический метод	2,50	Закрепление отсутствует
1474	354 884,26	1 320 922,33	Картометрический метод	2,50	Закрепление отсутствует
1473	354 897,97	1 320 913,03	Картометрический метод	2,50	Закрепление отсутствует
1472	354 919,65	1 320 906,27	Картометрический метод	2,50	Закрепление отсутствует
1471	354 935,99	1 320 892,75	Картометрический метод	2,50	Закрепление отсутствует

Сведения о местоположении границ объекта					
1	2	3	4	5	6
1470	354 942,85	1 320 888,34	Картометрический метод	2,50	Закрепление отсутствует
1469	354 965,66	1 320 869,28	Картометрический метод	2,50	Закрепление отсутствует
1468	354 971,48	1 320 865,62	Картометрический метод	2,50	Закрепление отсутствует
1467	354 975,61	1 320 859,51	Картометрический метод	2,50	Закрепление отсутствует
1466	354 976,95	1 320 856,59	Картометрический метод	2,50	Закрепление отсутствует
1465	354 979,62	1 320 849,51	Картометрический метод	2,50	Закрепление отсутствует
1464	354 982,45	1 320 845,52	Картометрический метод	2,50	Закрепление отсутствует
1463	354 985,62	1 320 843,89	Картометрический метод	2,50	Закрепление отсутствует
1462	354 996,59	1 320 841,16	Картометрический метод	2,50	Закрепление отсутствует
1461	354 997,91	1 320 836,28	Картометрический метод	2,50	Закрепление отсутствует
1460	355 002,62	1 320 830,83	Картометрический метод	2,50	Закрепление отсутствует
1459	355 052,30	1 320 794,22	Картометрический метод	2,50	Закрепление отсутствует
1458	355 051,14	1 320 785,09	Картометрический метод	2,50	Закрепление отсутствует
1457	355 053,06	1 320 783,83	Картометрический метод	2,50	Закрепление отсутствует
1456	355 056,20	1 320 779,74	Картометрический метод	2,50	Закрепление отсутствует
1455	355 061,76	1 320 769,22	Картометрический метод	2,50	Закрепление отсутствует
1454	355 060,75	1 320 760,11	Картометрический метод	2,50	Закрепление отсутствует
1453	355 058,00	1 320 741,60	Картометрический метод	2,50	Закрепление отсутствует
1452	355 071,79	1 320 727,86	Картометрический метод	2,50	Закрепление отсутствует
1451	355 080,02	1 320 716,40	Картометрический метод	2,50	Закрепление отсутствует
1450	355 094,80	1 320 692,86	Картометрический метод	2,50	Закрепление отсутствует
1449	355 102,17	1 320 679,36	Картометрический метод	2,50	Закрепление отсутствует
1448	355 109,63	1 320 666,36	Картометрический метод	2,50	Закрепление отсутствует
1447	355 118,11	1 320 656,14	Картометрический метод	2,50	Закрепление отсутствует
1446	355 129,39	1 320 639,91	Картометрический метод	2,50	Закрепление отсутствует
1445	355 138,65	1 320 622,44	Картометрический метод	2,50	Закрепление отсутствует
1444	355 146,22	1 320 607,14	Картометрический метод	2,50	Закрепление отсутствует
1443	355 152,07	1 320 592,59	Картометрический метод	2,50	Закрепление отсутствует
1442	355 153,03	1 320 586,88	Картометрический метод	2,50	Закрепление отсутствует

Сведения о местоположении границ объекта					
1	2	3	4	5	6
1441	355 161.79	1 320 564.31	Картометрический метод	2.50	Закрепление отсутствует
1440	355 162.49	1 320 563.20	Картометрический метод	2.50	Закрепление отсутствует
1439	355 163.66	1 320 563.14	Картометрический метод	2.50	Закрепление отсутствует
1438	355 163.62	1 320 561.42	Картометрический метод	2.50	Закрепление отсутствует
1437	355 164.74	1 320 559.64	Картометрический метод	2.50	Закрепление отсутствует
1436	355 168.02	1 320 551.44	Картометрический метод	2.50	Закрепление отсутствует
1435	355 178.91	1 320 534.97	Картометрический метод	2.50	Закрепление отсутствует
1434	355 180.11	1 320 529.13	Картометрический метод	2.50	Закрепление отсутствует
1433	355 182.26	1 320 519.07	Картометрический метод	2.50	Закрепление отсутствует
1432	355 184.17	1 320 509.39	Картометрический метод	2.50	Закрепление отсутствует
1431	355 186.60	1 320 501.81	Картометрический метод	2.50	Закрепление отсутствует
1430	355 189.75	1 320 491.38	Картометрический метод	2.50	Закрепление отсутствует
1429	355 192.08	1 320 475.63	Картометрический метод	2.50	Закрепление отсутствует
1428	355 192.52	1 320 459.69	Картометрический метод	2.50	Закрепление отсутствует
1427	355 190.70	1 320 409.76	Картометрический метод	2.50	Закрепление отсутствует
1426	355 186.00	1 320 342.55	Картометрический метод	2.50	Закрепление отсутствует
1425	355 174.94	1 320 268.87	Картометрический метод	2.50	Закрепление отсутствует
1424	355 168.20	1 320 224.43	Картометрический метод	2.50	Закрепление отсутствует
Вырез 1 из 1					
1608	354 842.80	1 320 509.90	Картометрический метод	2.50	Закрепление отсутствует
1609	354 850.78	1 320 577.84	Картометрический метод	2.50	Закрепление отсутствует
1610	354 851.75	1 320 621.12	Картометрический метод	2.50	Закрепление отсутствует
1611	354 834.39	1 320 619.94	Картометрический метод	2.50	Закрепление отсутствует
1612	354 799.21	1 320 623.46	Картометрический метод	2.50	Закрепление отсутствует
1613	354 797.52	1 320 602.93	Картометрический метод	2.50	Закрепление отсутствует
1614	354 804.55	1 320 602.35	Картометрический метод	2.50	Закрепление отсутствует
1615	354 803.56	1 320 589.08	Картометрический метод	2.50	Закрепление отсутствует
1616	354 796.43	1 320 589.67	Картометрический метод	2.50	Закрепление отсутствует
1617	354 792.55	1 320 542.47	Картометрический метод	2.50	Закрепление отсутствует

Сведения о местоположении границ объекта					
1	2	3	4	5	6
1618	354 790,21	1 320 514,66	Картометрический метод	2,50	Закрепление отсутствует
1619	354 817,65	1 320 512,17	Картометрический метод	2,50	Закрепление отсутствует
1608	354 842,80	1 320 509,90	Картометрический метод	2,50	Закрепление отсутствует
ЗУ1(8)					
1620	355 286,23	1 320 739,24	Картометрический метод	2,50	Закрепление отсутствует
1621	355 144,85	1 320 988,52	Картометрический метод	2,50	Закрепление отсутствует
1622	355 129,44	1 321 075,00	Картометрический метод	2,50	Закрепление отсутствует
1623	355 053,32	1 321 502,17	Картометрический метод	2,50	Закрепление отсутствует
1624	355 045,66	1 321 506,05	Картометрический метод	2,50	Закрепление отсутствует
1625	355 035,99	1 321 509,05	Картометрический метод	2,50	Закрепление отсутствует
1626	355 023,35	1 321 509,73	Картометрический метод	2,50	Закрепление отсутствует
1627	355 005,72	1 321 511,04	Картометрический метод	2,50	Закрепление отсутствует
1628	354 959,26	1 321 513,80	Картометрический метод	2,50	Закрепление отсутствует
1629	354 949,08	1 321 516,11	Картометрический метод	2,50	Закрепление отсутствует
1630	354 951,16	1 321 528,24	Картометрический метод	2,50	Закрепление отсутствует
1631	354 911,78	1 321 535,27	Картометрический метод	2,50	Закрепление отсутствует
1632	354 910,42	1 321 527,37	Картометрический метод	2,50	Закрепление отсутствует
1633	354 901,62	1 321 531,60	Картометрический метод	2,50	Закрепление отсутствует
1634	354 899,47	1 321 506,68	Картометрический метод	2,50	Закрепление отсутствует
1635	354 899,47	1 321 506,53	Картометрический метод	2,50	Закрепление отсутствует
1636	354 712,45	1 321 517,53	Картометрический метод	2,50	Закрепление отсутствует
1637	354 668,46	1 321 530,97	Картометрический метод	2,50	Закрепление отсутствует
1638	354 680,26	1 321 557,88	Картометрический метод	2,50	Закрепление отсутствует
1639	354 681,92	1 321 563,23	Картометрический метод	2,50	Закрепление отсутствует
1640	354 683,07	1 321 562,90	Картометрический метод	2,50	Закрепление отсутствует
1641	354 684,91	1 321 569,45	Картометрический метод	2,50	Закрепление отсутствует
1642	354 691,65	1 321 567,56	Картометрический метод	2,50	Закрепление отсутствует
1643	354 695,25	1 321 580,39	Картометрический метод	2,50	Закрепление отсутствует
1644	354 696,26	1 321 580,11	Картометрический метод	2,50	Закрепление отсутствует

Сведения о местоположении границ объекта					
1	2	3	4	5	6
1645	354 702.19	1 321 599.31	Картометрический метод	2.50	Закрепление отсутствует
1646	354 705.53	1 321 610.11	Картометрический метод	2.50	Закрепление отсутствует
1647	354 710.48	1 321 626.16	Картометрический метод	2.50	Закрепление отсутствует
1648	354 711.65	1 321 629.98	Картометрический метод	2.50	Закрепление отсутствует
1649	354 715.83	1 321 643.61	Картометрический метод	2.50	Закрепление отсутствует
1650	354 707.81	1 321 646.08	Картометрический метод	2.50	Закрепление отсутствует
1651	354 704.94	1 321 646.96	Картометрический метод	2.50	Закрепление отсутствует
1652	354 667.38	1 321 658.52	Картометрический метод	2.50	Закрепление отсутствует
1653	354 657.23	1 321 661.64	Картометрический метод	2.50	Закрепление отсутствует
1654	354 655.22	1 321 655.71	Картометрический метод	2.50	Закрепление отсутствует
1655	354 652.90	1 321 650.17	Картометрический метод	2.50	Закрепление отсутствует
1656	354 612.68	1 321 554.27	Картометрический метод	2.50	Закрепление отсутствует
1657	354 539.83	1 321 387.79	Картометрический метод	2.50	Закрепление отсутствует
1658	354 489.75	1 321 283.02	Картометрический метод	2.50	Закрепление отсутствует
1659	354 495.85	1 321 276.08	Картометрический метод	2.50	Закрепление отсутствует
1660	354 550.53	1 321 222.64	Картометрический метод	2.50	Закрепление отсутствует
1661	354 633.34	1 321 146.94	Картометрический метод	2.50	Закрепление отсутствует
1662	354 637.73	1 321 142.93	Картометрический метод	2.50	Закрепление отсутствует
1663	354 676.51	1 321 112.20	Картометрический метод	2.50	Закрепление отсутствует
1664	354 698.94	1 321 094.60	Картометрический метод	2.50	Закрепление отсутствует
1665	354 702.88	1 321 091.51	Картометрический метод	2.50	Закрепление отсутствует
1666	354 720.10	1 321 078.00	Картометрический метод	2.50	Закрепление отсутствует
1667	354 768.73	1 321 051.36	Картометрический метод	2.50	Закрепление отсутствует
1668	354 959.78	1 320 944.97	Картометрический метод	2.50	Закрепление отсутствует
1669	355 005.81	1 320 915.23	Картометрический метод	2.50	Закрепление отсутствует
1670	355 049.89	1 320 884.06	Картометрический метод	2.50	Закрепление отсутствует
1671	355 126.41	1 320 806.58	Картометрический метод	2.50	Закрепление отсутствует
1672	355 142.16	1 320 786.80	Картометрический метод	2.50	Закрепление отсутствует
1673	355 163.52	1 320 763.46	Картометрический метод	2.50	Закрепление отсутствует

Сведения о местоположении границ объекта					
1	2	3	4	5	6
1674	355 194,43	1 320 715,78	Картометрический метод	2,50	Закрепление отсутствует
1675	355 205,34	1 320 694,77	Картометрический метод	2,50	Закрепление отсутствует
1620	355 286,23	1 320 739,24	Картометрический метод	2,50	Закрепление отсутствует
ЗУ1(9)					
1676	354 873,27	1 321 520,57	Картометрический метод	2,50	Закрепление отсутствует
1677	354 879,44	1 321 544,80	Картометрический метод	2,50	Закрепление отсутствует
1678	354 885,61	1 321 569,03	Картометрический метод	2,50	Закрепление отсутствует
1679	354 846,85	1 321 578,91	Картометрический метод	2,50	Закрепление отсутствует
1680	354 840,68	1 321 554,68	Картометрический метод	2,50	Закрепление отсутствует
1681	354 834,51	1 321 530,45	Картометрический метод	2,50	Закрепление отсутствует
1676	354 873,27	1 321 520,57	Картометрический метод	2,50	Закрепление отсутствует
ЗУ1(10)					
1682	354 677,01	1 322 112,40	Картометрический метод	2,50	Закрепление отсутствует
1683	354 708,95	1 322 125,38	Картометрический метод	2,50	Закрепление отсутствует
1684	354 742,63	1 322 113,38	Картометрический метод	2,50	Закрепление отсутствует
1685	354 771,05	1 322 103,78	Картометрический метод	2,50	Закрепление отсутствует
1686	354 783,54	1 322 100,23	Картометрический метод	2,50	Закрепление отсутствует
1687	354 883,04	1 322 397,55	Картометрический метод	2,50	Закрепление отсутствует
1688	354 917,88	1 322 515,42	Картометрический метод	2,50	Закрепление отсутствует
1689	354 912,01	1 322 517,77	Картометрический метод	2,50	Закрепление отсутствует
1690	354 899,94	1 322 521,73	Картометрический метод	2,50	Закрепление отсутствует
1691	354 898,86	1 322 526,28	Картометрический метод	2,50	Закрепление отсутствует
1692	354 861,51	1 322 538,17	Картометрический метод	2,50	Закрепление отсутствует
1693	354 864,83	1 322 546,53	Картометрический метод	2,50	Закрепление отсутствует
1694	354 869,13	1 322 557,84	Картометрический метод	2,50	Закрепление отсутствует
1695	354 873,76	1 322 569,99	Картометрический метод	2,50	Закрепление отсутствует
1696	354 878,27	1 322 581,86	Картометрический метод	2,50	Закрепление отсутствует
1697	354 882,77	1 322 593,68	Картометрический метод	2,50	Закрепление отсутствует
1698	354 887,43	1 322 605,92	Картометрический метод	2,50	Закрепление отсутствует
1699	354 891,85	1 322 617,56	Картометрический метод	2,50	Закрепление отсутствует

Сведения о местоположении границ объекта					
1	2	3	4	5	6
1700	354 896.76	1 322 630.46	Картометрический метод	2.50	Закрепление отсутствует
1701	354 845.50	1 322 649.90	Картометрический метод	2.50	Закрепление отсутствует
1702	354 840.70	1 322 636.54	Картометрический метод	2.50	Закрепление отсутствует
1703	354 836.44	1 322 624.68	Картометрический метод	2.50	Закрепление отсутствует
1704	354 832.21	1 322 612.92	Картометрический метод	2.50	Закрепление отсутствует
1705	354 828.09	1 322 601.44	Картометрический метод	2.50	Закрепление отсутствует
1706	354 823.75	1 322 589.34	Картометрический метод	2.50	Закрепление отсутствует
1707	354 819.40	1 322 577.25	Картометрический метод	2.50	Закрепление отсутствует
1708	354 818.48	1 322 573.97	Картометрический метод	2.50	Закрепление отсутствует
1709	354 815.09	1 322 565.53	Картометрический метод	2.50	Закрепление отсутствует
1710	354 810.58	1 322 554.30	Картометрический метод	2.50	Закрепление отсутствует
1711	354 805.93	1 322 542.70	Картометрический метод	2.50	Закрепление отсутствует
1712	354 801.17	1 322 530.84	Картометрический метод	2.50	Закрепление отсутствует
1713	354 796.56	1 322 519.33	Картометрический метод	2.50	Закрепление отсутствует
1714	354 790.76	1 322 521.65	Картометрический метод	2.50	Закрепление отсутствует
1715	354 784.45	1 322 503.10	Картометрический метод	2.50	Закрепление отсутствует
1716	354 788.06	1 322 493.77	Картометрический метод	2.50	Закрепление отсутствует
1717	354 790.90	1 322 482.43	Картометрический метод	2.50	Закрепление отсутствует
1718	354 789.35	1 322 477.21	Картометрический метод	2.50	Закрепление отсутствует
1719	354 786.68	1 322 468.67	Картометрический метод	2.50	Закрепление отсутствует
1720	354 782.99	1 322 456.83	Картометрический метод	2.50	Закрепление отсутствует
1721	354 778.85	1 322 445.14	Картометрический метод	2.50	Закрепление отсутствует
1722	354 772.05	1 322 447.50	Картометрический метод	2.50	Закрепление отсутствует
1723	354 767.91	1 322 435.60	Картометрический метод	2.50	Закрепление отсутствует
1724	354 764.13	1 322 424.56	Картометрический метод	2.50	Закрепление отсутствует
1725	354 759.99	1 322 412.66	Картометрический метод	2.50	Закрепление отсутствует
1726	354 766.64	1 322 410.21	Картометрический метод	2.50	Закрепление отсутствует
1727	354 762.47	1 322 398.96	Картометрический метод	2.50	Закрепление отсутствует
1728	354 758.40	1 322 387.57	Картометрический метод	2.50	Закрепление отсутствует

Сведения о местоположении границ объекта					
1	2	3	4	5	6
1729	354 754.11	1 322 375.51	Картометрический метод	2.50	Закрепление отсутствует
1730	354 749.97	1 322 363.87	Картометрический метод	2.50	Закрепление отсутствует
1731	354 721.21	1 322 258.46	Картометрический метод	2.50	Закрепление отсутствует
1732	354 675.20	1 322 114.12	Картометрический метод	2.50	Закрепление отсутствует
1682	354 677.01	1 322 112.40	Картометрический метод	2.50	Закрепление отсутствует
ЗУ1(11)					
1733	354 671.76	1 321 766.83	Картометрический метод	2.50	Закрепление отсутствует
1734	354 686.35	1 321 809.92	Картометрический метод	2.50	Закрепление отсутствует
1735	354 672.55	1 321 814.87	Картометрический метод	2.50	Закрепление отсутствует
1736	354 667.45	1 321 816.99	Картометрический метод	2.50	Закрепление отсутствует
1737	354 644.37	1 321 826.60	Картометрический метод	2.50	Закрепление отсутствует
1738	354 641.14	1 321 827.95	Картометрический метод	2.50	Закрепление отсутствует
1739	354 630.36	1 321 802.08	Картометрический метод	2.50	Закрепление отсутствует
1740	354 630.83	1 321 784.38	Картометрический метод	2.50	Закрепление отсутствует
1741	354 653.34	1 321 773.24	Картометрический метод	2.50	Закрепление отсутствует
1733	354 671.76	1 321 766.83	Картометрический метод	2.50	Закрепление отсутствует
ЗУ1(12)					
1742	354 250.48	1 322 306.61	Картометрический метод	2.50	Закрепление отсутствует
1743	354 252.15	1 322 311.59	Картометрический метод	2.50	Закрепление отсутствует
1744	354 259.03	1 322 309.62	Картометрический метод	2.50	Закрепление отсутствует
1745	354 260.44	1 322 309.21	Картометрический метод	2.50	Закрепление отсутствует
1746	354 271.16	1 322 342.81	Картометрический метод	2.50	Закрепление отсутствует
1747	354 235.59	1 322 354.33	Картометрический метод	2.50	Закрепление отсутствует
1748	354 306.64	1 322 583.24	Картометрический метод	2.50	Закрепление отсутствует
1749	354 324.33	1 322 634.52	Картометрический метод	2.50	Закрепление отсутствует
1750	354 288.45	1 322 644.45	Картометрический метод	2.50	Закрепление отсутствует
1751	354 250.15	1 322 659.68	Картометрический метод	2.50	Закрепление отсутствует
1752	354 245.19	1 322 703.84	Картометрический метод	2.50	Закрепление отсутствует
1753	354 245.96	1 322 711.88	Картометрический метод	2.50	Закрепление отсутствует
1754	354 240.29	1 322 722.57	Картометрический метод	2.50	Закрепление отсутствует

Сведения о местоположении границ объекта					
1	2	3	4	5	6
1755	354 242,18	1 322 734,83	Картометрический метод	2,50	Закрепление отсутствует
1756	354 240,09	1 322 737,51	Картометрический метод	2,50	Закрепление отсутствует
1757	354 186,50	1 322 744,14	Картометрический метод	2,50	Закрепление отсутствует
1758	354 187,12	1 322 749,10	Картометрический метод	2,50	Закрепление отсутствует
1759	354 183,15	1 322 749,59	Картометрический метод	2,50	Закрепление отсутствует
1760	354 179,18	1 322 750,08	Картометрический метод	2,50	Закрепление отсутствует
1761	354 178,56	1 322 745,12	Картометрический метод	2,50	Закрепление отсутствует
1762	354 160,70	1 322 747,33	Картометрический метод	2,50	Закрепление отсутствует
1763	354 151,09	1 322 748,84	Картометрический метод	2,50	Закрепление отсутствует
1764	354 153,20	1 322 727,00	Картометрический метод	2,50	Закрепление отсутствует
1765	354 164,47	1 322 617,27	Картометрический метод	2,50	Закрепление отсутствует
1766	354 166,50	1 322 595,46	Картометрический метод	2,50	Закрепление отсутствует
1767	354 171,62	1 322 540,57	Картометрический метод	2,50	Закрепление отсутствует
1768	354 172,45	1 322 531,70	Картометрический метод	2,50	Закрепление отсутствует
1769	354 174,87	1 322 440,08	Картометрический метод	2,50	Закрепление отсутствует
1770	354 174,88	1 322 429,36	Картометрический метод	2,50	Закрепление отсутствует
1771	354 174,99	1 322 354,01	Картометрический метод	2,50	Закрепление отсутствует
1772	354 174,26	1 322 343,28	Картометрический метод	2,50	Закрепление отсутствует
1773	354 184,36	1 322 342,52	Картометрический метод	2,50	Закрепление отсутствует
1774	354 216,23	1 322 337,52	Картометрический метод	2,50	Закрепление отсутствует
1775	354 217,86	1 322 338,68	Картометрический метод	2,50	Закрепление отсутствует
1776	354 234,57	1 322 335,63	Картометрический метод	2,50	Закрепление отсутствует
1777	354 229,37	1 322 310,73	Картометрический метод	2,50	Закрепление отсутствует
1742	354 250,48	1 322 306,61	Картометрический метод	2,50	Закрепление отсутствует
ЗУ1(13)					
1778	355 165,05	1 322 567,22	Картометрический метод	2,50	Закрепление отсутствует
1779	355 157,08	1 322 627,15	Картометрический метод	2,50	Закрепление отсутствует
1780	355 172,70	1 322 677,36	Картометрический метод	2,50	Закрепление отсутствует
1781	355 168,86	1 322 700,60	Картометрический метод	2,50	Закрепление отсутствует

Сведения о местоположении границ объекта					
1	2	3	4	5	6
1782	355 184.86	1 322 734.65	Картометрический метод	2.50	Закрепление отсутствует
1783	355 176.13	1 322 799.04	Картометрический метод	2.50	Закрепление отсутствует
1784	355 230.22	1 322 883.32	Картометрический метод	2.50	Закрепление отсутствует
1785	355 230.46	1 322 887.88	Картометрический метод	2.50	Закрепление отсутствует
1786	355 231.09	1 322 904.00	Картометрический метод	2.50	Закрепление отсутствует
1787	355 078.74	1 322 785.30	Картометрический метод	2.50	Закрепление отсутствует
1788	355 076.50	1 322 787.13	Картометрический метод	2.50	Закрепление отсутствует
1789	355 069.37	1 322 777.30	Картометрический метод	2.50	Закрепление отсутствует
1790	355 067.06	1 322 774.12	Картометрический метод	2.50	Закрепление отсутствует
1791	354 977.12	1 322 645.17	Картометрический метод	2.50	Закрепление отсутствует
1792	354 956.45	1 322 574.29	Картометрический метод	2.50	Закрепление отсутствует
1793	355 039.23	1 322 547.55	Картометрический метод	2.50	Закрепление отсутствует
1794	355 056.05	1 322 550.18	Картометрический метод	2.50	Закрепление отсутствует
1778	355 165.05	1 322 567.22	Картометрический метод	2.50	Закрепление отсутствует
ЗУ1(14)					
1795	354 315.98	1 321 477.19	Картометрический метод	2.50	Закрепление отсутствует
1796	354 361.04	1 321 513.29	Картометрический метод	2.50	Закрепление отсутствует
1797	354 361.04	1 321 518.52	Картометрический метод	2.50	Закрепление отсутствует
1798	354 284.99	1 321 523.46	Картометрический метод	2.50	Закрепление отсутствует
1799	354 284.65	1 321 530.28	Картометрический метод	2.50	Закрепление отсутствует
1800	354 287.70	1 321 557.01	Картометрический метод	2.50	Закрепление отсутствует
1801	354 293.05	1 321 599.67	Картометрический метод	2.50	Закрепление отсутствует
1802	354 297.87	1 321 631.92	Картометрический метод	2.50	Закрепление отсутствует
1803	354 300.20	1 321 650.07	Картометрический метод	2.50	Закрепление отсутствует
1804	354 306.43	1 321 706.27	Картометрический метод	2.50	Закрепление отсутствует
1805	354 249.45	1 321 670.90	Картометрический метод	2.50	Закрепление отсутствует
1806	354 274.36	1 321 548.20	Картометрический метод	2.50	Закрепление отсутствует
1807	354 280.15	1 321 531.23	Картометрический метод	2.50	Закрепление отсутствует
1808	354 300.08	1 321 495.60	Картометрический метод	2.50	Закрепление отсутствует

Сведения о местоположении границ объекта					
1	2	3	4	5	6
1809	354 311.10	1 321 478.95	Картометрический метод	2.50	Закрепление отсутствует
1795	354 315.98	1 321 477.19	Картометрический метод	2.50	Закрепление отсутствует
ЗУ1(15)					
1810	354 317.60	1 321 853.92	Картометрический метод	2.50	Закрепление отсутствует
1811	354 317.85	1 321 855.99	Картометрический метод	2.50	Закрепление отсутствует
1812	354 324.28	1 321 881.49	Картометрический метод	2.50	Закрепление отсутствует
1813	354 324.76	1 321 883.43	Картометрический метод	2.50	Закрепление отсутствует
1814	354 330.96	1 321 908.06	Картометрический метод	2.50	Закрепление отсутствует
1815	354 332.41	1 321 907.02	Картометрический метод	2.50	Закрепление отсутствует
1816	354 339.42	1 321 935.70	Картометрический метод	2.50	Закрепление отсутствует
1817	354 340.65	1 321 940.74	Картометрический метод	2.50	Закрепление отсутствует
1818	354 341.95	1 321 940.24	Картометрический метод	2.50	Закрепление отсутствует
1819	354 346.08	1 321 951.08	Картометрический метод	2.50	Закрепление отсутствует
1820	354 346.60	1 321 954.54	Картометрический метод	2.50	Закрепление отсутствует
1821	354 343.74	1 321 954.97	Картометрический метод	2.50	Закрепление отсутствует
1822	354 343.42	1 321 956.13	Картометрический метод	2.50	Закрепление отсутствует
1823	354 340.11	1 321 967.97	Картометрический метод	2.50	Закрепление отсутствует
1824	354 326.59	1 321 979.86	Картометрический метод	2.50	Закрепление отсутствует
1825	354 316.70	1 321 985.33	Картометрический метод	2.50	Закрепление отсутствует
1826	354 306.02	1 321 966.55	Картометрический метод	2.50	Закрепление отсутствует
1827	354 300.19	1 321 967.97	Картометрический метод	2.50	Закрепление отсутствует
1828	354 264.76	1 321 984.58	Картометрический метод	2.50	Закрепление отсутствует
1829	354 261.40	1 321 984.02	Картометрический метод	2.50	Закрепление отсутствует
1830	354 225.48	1 321 936.88	Картометрический метод	2.50	Закрепление отсутствует
1831	354 219.87	1 321 909.89	Картометрический метод	2.50	Закрепление отсутствует
1832	354 239.64	1 321 863.56	Картометрический метод	2.50	Закрепление отсутствует
1833	354 258.07	1 321 855.26	Картометрический метод	2.50	Закрепление отсутствует
1834	354 276.85	1 321 850.89	Картометрический метод	2.50	Закрепление отсутствует
1835	354 277.69	1 321 858.35	Картометрический метод	2.50	Закрепление отсутствует

Сведения о местоположении границ объекта					
1	2	3	4	5	6
1836	354 316.03	1 321 854.16	Картометрический метод	2.50	Закрепление отсутствует
1810	354 317.60	1 321 853.92	Картометрический метод	2.50	Закрепление отсутствует
ЗУ1(16)					
1837	354 431.86	1 322 290.43	Картометрический метод	2.50	Закрепление отсутствует
1838	354 438.67	1 322 310.12	Картометрический метод	2.50	Закрепление отсутствует
1839	354 445.34	1 322 327.95	Картометрический метод	2.50	Закрепление отсутствует
1840	354 446.26	1 322 330.62	Картометрический метод	2.50	Закрепление отсутствует
1841	354 468.56	1 322 417.75	Картометрический метод	2.50	Закрепление отсутствует
1842	354 480.51	1 322 457.02	Картометрический метод	2.50	Закрепление отсутствует
1843	354 482.77	1 322 464.45	Картометрический метод	2.50	Закрепление отсутствует
1844	354 441.15	1 322 478.47	Картометрический метод	2.50	Закрепление отсутствует
1845	354 360.16	1 322 210.27	Картометрический метод	2.50	Закрепление отсутствует
1846	354 368.20	1 322 209.52	Картометрический метод	2.50	Закрепление отсутствует
1847	354 390.27	1 322 273.88	Картометрический метод	2.50	Закрепление отсутствует
1848	354 417.29	1 322 267.84	Картометрический метод	2.50	Закрепление отсутствует
1849	354 421.89	1 322 289.88	Картометрический метод	2.50	Закрепление отсутствует
1837	354 431.86	1 322 290.43	Картометрический метод	2.50	Закрепление отсутствует
ЗУ1(17)					
1850	354 300.21	1 322 228.81	Картометрический метод	2.50	Закрепление отсутствует
1851	354 313.73	1 322 253.39	Картометрический метод	2.50	Закрепление отсутствует
1852	354 323.63	1 322 285.59	Картометрический метод	2.50	Закрепление отсутствует
1853	354 338.92	1 322 339.07	Картометрический метод	2.50	Закрепление отсутствует
1854	354 328.94	1 322 340.07	Картометрический метод	2.50	Закрепление отсутствует
1855	354 336.04	1 322 370.28	Картометрический метод	2.50	Закрепление отсутствует
1856	354 343.62	1 322 395.26	Картометрический метод	2.50	Закрепление отсутствует
1857	354 333.74	1 322 397.74	Картометрический метод	2.50	Закрепление отсутствует
1858	354 324.56	1 322 373.29	Картометрический метод	2.50	Закрепление отсутствует
1859	354 318.46	1 322 350.05	Картометрический метод	2.50	Закрепление отсутствует
1860	354 314.23	1 322 341.19	Картометрический метод	2.50	Закрепление отсутствует
1861	354 281.32	1 322 263.89	Картометрический метод	2.50	Закрепление отсутствует

Сведения о местоположении границ объекта					
1	2	3	4	5	6
1862	354 272,59	1 322 233,19	Картометрический метод	2,50	Закрепление отсутствует
1863	354 272,64	1 322 225,89	Картометрический метод	2,50	Закрепление отсутствует
1864	354 259,53	1 322 178,91	Картометрический метод	2,50	Закрепление отсутствует
1865	354 256,66	1 322 179,74	Картометрический метод	2,50	Закрепление отсутствует
1866	354 249,02	1 322 163,07	Картометрический метод	2,50	Закрепление отсутствует
1867	354 242,23	1 322 132,43	Картометрический метод	2,50	Закрепление отсутствует
1868	354 268,50	1 322 125,53	Картометрический метод	2,50	Закрепление отсутствует
1869	354 278,24	1 322 155,67	Картометрический метод	2,50	Закрепление отсутствует
1850	354 300,21	1 322 228,81	Картометрический метод	2,50	Закрепление отсутствует
ЗУ1(18)					
1870	354 141,72	1 322 851,44	Картометрический метод	2,50	Закрепление отсутствует
1871	354 139,50	1 322 879,17	Картометрический метод	2,50	Закрепление отсутствует
1872	354 118,19	1 322 879,33	Картометрический метод	2,50	Закрепление отсутствует
1873	354 074,91	1 322 880,29	Картометрический метод	2,50	Закрепление отсутствует
1874	353 997,75	1 322 881,96	Картометрический метод	2,50	Закрепление отсутствует
1875	353 958,50	1 322 879,47	Картометрический метод	2,50	Закрепление отсутствует
1876	353 958,55	1 322 839,47	Картометрический метод	2,50	Закрепление отсутствует
1877	353 966,75	1 322 839,47	Картометрический метод	2,50	Закрепление отсутствует
1878	353 980,55	1 322 839,47	Картометрический метод	2,50	Закрепление отсутствует
1879	353 997,35	1 322 839,74	Картометрический метод	2,50	Закрепление отсутствует
1880	354 015,05	1 322 843,15	Картометрический метод	2,50	Закрепление отсутствует
1881	354 037,28	1 322 843,99	Картометрический метод	2,50	Закрепление отсутствует
1882	354 039,63	1 322 844,08	Картометрический метод	2,50	Закрепление отсутствует
1883	354 057,89	1 322 845,36	Картометрический метод	2,50	Закрепление отсутствует
1884	354 071,71	1 322 846,22	Картометрический метод	2,50	Закрепление отсутствует
1885	354 083,24	1 322 846,93	Картометрический метод	2,50	Закрепление отсутствует
1886	354 122,33	1 322 849,94	Картометрический метод	2,50	Закрепление отсутствует
1887	354 131,90	1 322 850,68	Картометрический метод	2,50	Закрепление отсутствует
1870	354 141,72	1 322 851,44	Картометрический метод	2,50	Закрепление отсутствует
ЗУ1(19)					

Сведения о местоположении границ объекта					
1	2	3	4	5	6
1888	354 066.34	1 321 810.47	Картометрический метод	2,50	Закрепление отсутствует
1889	354 069.91	1 321 859.61	Картометрический метод	2,50	Закрепление отсутствует
1890	354 071.39	1 321 891.81	Картометрический метод	2,50	Закрепление отсутствует
1891	354 073.77	1 321 910.87	Картометрический метод	2,50	Закрепление отсутствует
1892	354 078.36	1 321 942.33	Картометрический метод	2,50	Закрепление отсутствует
1893	354 081.68	1 321 982.77	Картометрический метод	2,50	Закрепление отсутствует
1894	354 081.68	1 321 991.17	Картометрический метод	2,50	Закрепление отсутствует
1895	354 044.59	1 321 994.63	Картометрический метод	2,50	Закрепление отсутствует
1896	353 971.45	1 322 000.67	Картометрический метод	2,50	Закрепление отсутствует
1897	353 928.74	1 322 005.15	Картометрический метод	2,50	Закрепление отсутствует
1898	353 921.24	1 322 004.82	Картометрический метод	2,50	Закрепление отсутствует
1899	353 908.64	1 322 004.26	Картометрический метод	2,50	Закрепление отсутствует
1900	353 908.64	1 322 010.25	Картометрический метод	2,50	Закрепление отсутствует
1901	353 908.62	1 322 016.55	Картометрический метод	2,50	Закрепление отсутствует
1902	353 906.12	1 322 016.54	Картометрический метод	2,50	Закрепление отсутствует
1903	353 906.10	1 322 026.54	Картометрический метод	2,50	Закрепление отсутствует
1904	353 899.13	1 322 029.74	Картометрический метод	2,50	Закрепление отсутствует
1905	353 870.88	1 322 030.67	Картометрический метод	2,50	Закрепление отсутствует
1906	353 867.03	1 322 025.62	Картометрический метод	2,50	Закрепление отсутствует
1907	353 852.06	1 322 024.65	Картометрический метод	2,50	Закрепление отсутствует
1908	353 851.39	1 322 016.26	Картометрический метод	2,50	Закрепление отсутствует
1909	353 853.36	1 322 014.70	Картометрический метод	2,50	Закрепление отсутствует
1910	353 861.04	1 322 014.64	Картометрический метод	2,50	Закрепление отсутствует
1911	353 871.44	1 322 002.60	Картометрический метод	2,50	Закрепление отсутствует
1912	353 872.08	1 321 992.08	Картометрический метод	2,50	Закрепление отсутствует
1913	353 871.17	1 321 984.66	Картометрический метод	2,50	Закрепление отсутствует
1914	353 871.90	1 321 977.53	Картометрический метод	2,50	Закрепление отсутствует
1915	353 893.41	1 321 946.62	Картометрический метод	2,50	Закрепление отсутствует
1916	353 919.23	1 321 910.36	Картометрический метод	2,50	Закрепление отсутствует

Сведения о местоположении границ объекта					
1	2	3	4	5	6
1917	353 909.93	1 321 910.75	Картометрический метод	2.50	Закрепление отсутствует
1918	353 907.49	1 321 908.36	Картометрический метод	2.50	Закрепление отсутствует
1919	353 902.21	1 321 906.19	Картометрический метод	2.50	Закрепление отсутствует
1920	353 890.11	1 321 902.58	Картометрический метод	2.50	Закрепление отсутствует
1921	353 885.89	1 321 893.13	Картометрический метод	2.50	Закрепление отсутствует
1922	353 879.52	1 321 892.97	Картометрический метод	2.50	Закрепление отсутствует
1923	353 874.04	1 321 893.66	Картометрический метод	2.50	Закрепление отсутствует
1924	353 865.34	1 321 893.46	Картометрический метод	2.50	Закрепление отсутствует
1925	353 860.34	1 321 893.53	Картометрический метод	2.50	Закрепление отсутствует
1926	353 859.62	1 321 890.31	Картометрический метод	2.50	Закрепление отсутствует
1927	353 841.80	1 321 893.45	Картометрический метод	2.50	Закрепление отсутствует
1928	353 840.75	1 321 887.44	Картометрический метод	2.50	Закрепление отсутствует
1929	353 837.18	1 321 883.39	Картометрический метод	2.50	Закрепление отсутствует
1930	353 835.01	1 321 878.56	Картометрический метод	2.50	Закрепление отсутствует
1931	353 830.86	1 321 861.48	Картометрический метод	2.50	Закрепление отсутствует
1932	353 833.29	1 321 844.46	Картометрический метод	2.50	Закрепление отсутствует
1933	353 834.33	1 321 840.64	Картометрический метод	2.50	Закрепление отсутствует
1934	353 837.59	1 321 836.88	Картометрический метод	2.50	Закрепление отсутствует
1935	353 842.78	1 321 833.58	Картометрический метод	2.50	Закрепление отсутствует
1936	353 845.63	1 321 831.76	Картометрический метод	2.50	Закрепление отсутствует
1937	353 847.57	1 321 828.49	Картометрический метод	2.50	Закрепление отсутствует
1938	353 857.68	1 321 824.05	Картометрический метод	2.50	Закрепление отсутствует
1939	353 918.39	1 321 820.96	Картометрический метод	2.50	Закрепление отсутствует
1940	353 978.90	1 321 816.13	Картометрический метод	2.50	Закрепление отсутствует
1941	354 020.13	1 321 813.64	Картометрический метод	2.50	Закрепление отсутствует
1942	354 060.69	1 321 810.93	Картометрический метод	2.50	Закрепление отсутствует
1888	354 066.34	1 321 810.47	Картометрический метод	2.50	Закрепление отсутствует
ЗУ1(20)					
1943	354 139.92	1 323 099.83	Картометрический метод	2.50	Закрепление отсутствует

Сведения о местоположении границ объекта					
1	2	3	4	5	6
1944	354 141.18	1 323 115.18	Картометрический метод	2.50	Закрепление отсутствует
1945	354 100.88	1 323 117.61	Картометрический метод	2.50	Закрепление отсутствует
1946	354 099.65	1 323 102.36	Картометрический метод	2.50	Закрепление отсутствует
1943	354 139.92	1 323 099.83	Картометрический метод	2.50	Закрепление отсутствует
ЗУ1(21)					
1947	354 158.64	1 322 099.50	Картометрический метод	2.50	Закрепление отсутствует
1948	354 161.18	1 322 124.70	Картометрический метод	2.50	Закрепление отсутствует
1949	354 147.49	1 322 125.86	Картометрический метод	2.50	Закрепление отсутствует
1950	354 108.40	1 322 132.80	Картометрический метод	2.50	Закрепление отсутствует
1951	354 102.50	1 322 133.85	Картометрический метод	2.50	Закрепление отсутствует
1952	354 101.81	1 322 133.97	Картометрический метод	2.50	Закрепление отсутствует
1953	354 101.51	1 322 134.02	Картометрический метод	2.50	Закрепление отсутствует
1954	354 104.51	1 322 153.79	Картометрический метод	2.50	Закрепление отсутствует
1955	354 112.74	1 322 207.97	Картометрический метод	2.50	Закрепление отсутствует
1956	354 116.94	1 322 231.59	Картометрический метод	2.50	Закрепление отсутствует
1957	354 118.21	1 322 239.45	Картометрический метод	2.50	Закрепление отсутствует
1958	354 094.33	1 322 248.39	Картометрический метод	2.50	Закрепление отсутствует
1959	354 064.33	1 322 256.41	Картометрический метод	2.50	Закрепление отсутствует
1960	354 010.17	1 322 270.63	Картометрический метод	2.50	Закрепление отсутствует
1961	354 017.37	1 322 304.64	Картометрический метод	2.50	Закрепление отсутствует
1962	354 026.28	1 322 346.73	Картометрический метод	2.50	Закрепление отсутствует
1963	354 033.05	1 322 378.74	Картометрический метод	2.50	Закрепление отсутствует
1964	354 068.66	1 322 373.52	Картометрический метод	2.50	Закрепление отсутствует
1965	354 073.42	1 322 412.76	Картометрический метод	2.50	Закрепление отсутствует
1966	354 070.40	1 322 435.76	Картометрический метод	2.50	Закрепление отсутствует
1967	353 974.26	1 322 431.96	Картометрический метод	2.50	Закрепление отсутствует
1968	353 958.55	1 322 432.27	Картометрический метод	2.50	Закрепление отсутствует
1969	353 957.85	1 322 394.44	Картометрический метод	2.50	Закрепление отсутствует
1970	353 935.23	1 322 393.01	Картометрический метод	2.50	Закрепление отсутствует

Сведения о местоположении границ объекта					
1	2	3	4	5	6
1971	353 920,76	1 322 397,50	Картометрический метод	2,50	Закрепление отсутствует
1972	353 915,72	1 322 399,08	Картометрический метод	2,50	Закрепление отсутствует
1973	353 894,90	1 322 397,02	Картометрический метод	2,50	Закрепление отсутствует
1974	353 888,75	1 322 397,51	Картометрический метод	2,50	Закрепление отсутствует
1975	353 885,01	1 322 397,09	Картометрический метод	2,50	Закрепление отсутствует
1976	353 881,27	1 322 395,81	Картометрический метод	2,50	Закрепление отсутствует
1977	353 878,83	1 322 392,53	Картометрический метод	2,50	Закрепление отсутствует
1978	353 877,04	1 322 389,47	Картометрический метод	2,50	Закрепление отсутствует
1979	353 876,14	1 322 385,75	Картометрический метод	2,50	Закрепление отсутствует
1980	353 875,87	1 322 379,16	Картометрический метод	2,50	Закрепление отсутствует
1981	353 875,84	1 322 374,55	Картометрический метод	2,50	Закрепление отсутствует
1982	353 874,45	1 322 366,21	Картометрический метод	2,50	Закрепление отсутствует
1983	353 872,10	1 322 362,72	Картометрический метод	2,50	Закрепление отсутствует
1984	353 865,29	1 322 362,33	Картометрический метод	2,50	Закрепление отсутствует
1985	353 863,30	1 322 360,81	Картометрический метод	2,50	Закрепление отсутствует
1986	353 860,86	1 322 357,09	Картометрический метод	2,50	Закрепление отсутствует
1987	353 855,87	1 322 351,73	Картометрический метод	2,50	Закрепление отсутствует
1988	353 855,63	1 322 349,47	Картометрический метод	2,50	Закрепление отсутствует
1989	353 855,22	1 322 345,64	Картометрический метод	2,50	Закрепление отсутствует
1990	353 855,22	1 322 342,45	Картометрический метод	2,50	Закрепление отсутствует
1991	353 854,91	1 322 337,68	Картометрический метод	2,50	Закрепление отсутствует
1992	353 852,52	1 322 325,34	Картометрический метод	2,50	Закрепление отсутствует
1993	353 850,27	1 322 316,17	Картометрический метод	2,50	Закрепление отсутствует
1994	353 838,05	1 322 297,60	Картометрический метод	2,50	Закрепление отсутствует
1995	353 835,83	1 322 294,32	Картометрический метод	2,50	Закрепление отсутствует
1996	353 832,98	1 322 293,68	Картометрический метод	2,50	Закрепление отсутствует
1997	353 827,68	1 322 289,77	Картометрический метод	2,50	Закрепление отсутствует
1998	353 824,78	1 322 284,96	Картометрический метод	2,50	Закрепление отсутствует
1999	353 821,66	1 322 278,61	Картометрический метод	2,50	Закрепление отсутствует

Сведения о местоположении границ объекта					
1	2	3	4	5	6
2000	353 819,41	1 322 270,73	Картометрический метод	2,50	Закрепление отсутствует
2001	353 818,71	1 322 266,12	Картометрический метод	2,50	Закрепление отсутствует
2002	353 819,61	1 322 252,85	Картометрический метод	2,50	Закрепление отсутствует
2003	353 809,12	1 322 200,52	Картометрический метод	2,50	Закрепление отсутствует
2004	353 863,33	1 322 177,67	Картометрический метод	2,50	Закрепление отсутствует
2005	353 861,98	1 322 173,95	Картометрический метод	2,50	Закрепление отсутствует
2006	353 888,43	1 322 144,29	Картометрический метод	2,50	Закрепление отсутствует
2007	353 893,14	1 322 143,23	Картометрический метод	2,50	Закрепление отсутствует
2008	353 892,89	1 322 139,28	Картометрический метод	2,50	Закрепление отсутствует
2009	353 883,70	1 322 088,03	Картометрический метод	2,50	Закрепление отсутствует
2010	353 885,90	1 322 086,35	Картометрический метод	2,50	Закрепление отсутствует
2011	353 933,08	1 322 074,30	Картометрический метод	2,50	Закрепление отсутствует
2012	353 951,73	1 322 074,72	Картометрический метод	2,50	Закрепление отсутствует
2013	353 969,28	1 322 071,45	Картометрический метод	2,50	Закрепление отсутствует
2014	353 980,34	1 322 069,40	Картометрический метод	2,50	Закрепление отсутствует
2015	353 983,46	1 322 070,09	Картометрический метод	2,50	Закрепление отсутствует
2016	353 983,84	1 322 073,17	Картометрический метод	2,50	Закрепление отсутствует
2017	353 998,43	1 322 071,29	Картометрический метод	2,50	Закрепление отсутствует
2018	354 017,99	1 322 068,77	Картометрический метод	2,50	Закрепление отсутствует
2019	354 022,25	1 322 068,11	Картометрический метод	2,50	Закрепление отсутствует
2020	354 030,86	1 322 107,07	Картометрический метод	2,50	Закрепление отсутствует
2021	354 032,39	1 322 114,00	Картометрический метод	2,50	Закрепление отсутствует
2022	354 034,64	1 322 124,20	Картометрический метод	2,50	Закрепление отсутствует
2023	354 072,86	1 322 116,88	Картометрический метод	2,50	Закрепление отсутствует
2024	354 082,42	1 322 115,51	Картометрический метод	2,50	Закрепление отсутствует
2025	354 123,96	1 322 105,72	Картометрический метод	2,50	Закрепление отсутствует
1947	354 158,64	1 322 099,50	Картометрический метод	2,50	Закрепление отсутствует
ЗУ1(22)					
2026	354 207,79	1 321 557,07	Картометрический метод	2,50	Закрепление отсутствует

Сведения о местоположении границ объекта					
1	2	3	4	5	6
2027	354 207,50	1 321 562,64	Картометрический метод	2,50	Закрепление отсутствует
2028	354 207,54	1 321 563,74	Картометрический метод	2,50	Закрепление отсутствует
2029	354 201,52	1 321 566,03	Картометрический метод	2,50	Закрепление отсутствует
2030	354 195,30	1 321 570,33	Картометрический метод	2,50	Закрепление отсутствует
2031	354 186,75	1 321 573,35	Картометрический метод	2,50	Закрепление отсутствует
2032	354 186,86	1 321 571,38	Картометрический метод	2,50	Закрепление отсутствует
2033	354 186,89	1 321 571,08	Картометрический метод	2,50	Закрепление отсутствует
2034	354 170,20	1 321 573,37	Картометрический метод	2,50	Закрепление отсутствует
2035	354 165,23	1 321 575,72	Картометрический метод	2,50	Закрепление отсутствует
2036	354 166,24	1 321 563,66	Картометрический метод	2,50	Закрепление отсутствует
2037	354 163,80	1 321 563,46	Картометрический метод	2,50	Закрепление отсутствует
2038	354 164,09	1 321 559,97	Картометрический метод	2,50	Закрепление отсутствует
2039	354 166,48	1 321 560,17	Картометрический метод	2,50	Закрепление отсутствует
2040	354 167,53	1 321 548,27	Картометрический метод	2,50	Закрепление отсутствует
2041	354 171,97	1 321 548,63	Картометрический метод	2,50	Закрепление отсутствует
2042	354 188,26	1 321 548,87	Картометрический метод	2,50	Закрепление отсутствует
2043	354 195,41	1 321 548,97	Картометрический метод	2,50	Закрепление отсутствует
2044	354 195,24	1 321 554,69	Картометрический метод	2,50	Закрепление отсутствует
2026	354 207,79	1 321 557,07	Картометрический метод	2,50	Закрепление отсутствует
ЗУ1(23)					
2045	354 089,84	1 321 575,74	Картометрический метод	2,50	Закрепление отсутствует
2046	354 092,83	1 321 623,05	Картометрический метод	2,50	Закрепление отсутствует
2047	354 089,83	1 321 623,24	Картометрический метод	2,50	Закрепление отсутствует
2048	354 066,78	1 321 624,68	Картометрический метод	2,50	Закрепление отсутствует
2049	354 063,64	1 321 584,41	Картометрический метод	2,50	Закрепление отсутствует
2050	354 065,63	1 321 584,26	Картометрический метод	2,50	Закрепление отсутствует
2051	354 065,79	1 321 577,26	Картометрический метод	2,50	Закрепление отсутствует
2045	354 089,84	1 321 575,74	Картометрический метод	2,50	Закрепление отсутствует
ЗУ1(24)					
2052	351 720,30	1 319 101,52	Картометрический метод	2,50	Закрепление отсутствует

Сведения о местоположении границ объекта					
1	2	3	4	5	6
2053	351 718.13	1 319 128.38	Картометрический метод	2.50	Закрепление отсутствует
2054	351 738.53	1 319 153.82	Картометрический метод	2.50	Закрепление отсутствует
2055	351 753.39	1 319 181.90	Картометрический метод	2.50	Закрепление отсутствует
2056	351 755.97	1 319 186.77	Картометрический метод	2.50	Закрепление отсутствует
2057	351 702.18	1 319 242.38	Картометрический метод	2.50	Закрепление отсутствует
2058	351 687.04	1 319 258.78	Картометрический метод	2.50	Закрепление отсутствует
2059	351 675.13	1 319 237.88	Картометрический метод	2.50	Закрепление отсутствует
2060	351 653.80	1 319 148.36	Картометрический метод	2.50	Закрепление отсутствует
2061	351 644.76	1 319 130.70	Картометрический метод	2.50	Закрепление отсутствует
2062	351 681.67	1 319 119.49	Картометрический метод	2.50	Закрепление отсутствует
2063	351 688.99	1 319 116.90	Картометрический метод	2.50	Закрепление отсутствует
2064	351 696.03	1 319 114.03	Картометрический метод	2.50	Закрепление отсутствует
2065	351 704.21	1 319 112.84	Картометрический метод	2.50	Закрепление отсутствует
2066	351 709.28	1 319 110.26	Картометрический метод	2.50	Закрепление отсутствует
2067	351 711.79	1 319 106.85	Картометрический метод	2.50	Закрепление отсутствует
2068	351 715.72	1 319 103.43	Картометрический метод	2.50	Закрепление отсутствует
2052	351 720.30	1 319 101.52	Картометрический метод	2.50	Закрепление отсутствует
ЗУ1(25)					
2069	351 874.79	1 319 248.29	Картометрический метод	2.50	Закрепление отсутствует
2070	351 876.51	1 319 270.42	Картометрический метод	2.50	Закрепление отсутствует
2071	351 877.85	1 319 287.67	Картометрический метод	2.50	Закрепление отсутствует
2072	351 841.94	1 319 291.31	Картометрический метод	2.50	Закрепление отсутствует
2073	351 806.32	1 319 294.92	Картометрический метод	2.50	Закрепление отсутствует
2074	351 800.79	1 319 255.04	Картометрический метод	2.50	Закрепление отсутствует
2075	351 799.53	1 319 247.85	Картометрический метод	2.50	Закрепление отсутствует
2076	351 805.74	1 319 246.77	Картометрический метод	2.50	Закрепление отсутствует
2077	351 807.00	1 319 253.96	Картометрический метод	2.50	Закрепление отсутствует
2078	351 812.81	1 319 252.94	Картометрический метод	2.50	Закрепление отсутствует
2079	351 839.35	1 319 249.16	Картометрический метод	2.50	Закрепление отсутствует

Сведения о местоположении границ объекта					
1	2	3	4	5	6
2080	351 841.82	1 319 248.50	Картометрический метод	2.50	Закрепление отсутствует
2081	351 841.47	1 319 244.83	Картометрический метод	2.50	Закрепление отсутствует
2082	351 849.86	1 319 243.49	Картометрический метод	2.50	Закрепление отсутствует
2083	351 850.26	1 319 247.48	Картометрический метод	2.50	Закрепление отсутствует
2084	351 856.73	1 319 246.73	Картометрический метод	2.50	Закрепление отсутствует
2085	351 867.28	1 319 243.90	Картометрический метод	2.50	Закрепление отсутствует
2069	351 874.79	1 319 248.29	Картометрический метод	2.50	Закрепление отсутствует
ЗУ1(26)					
2086	352 265.04	1 320 281.02	Картометрический метод	2.50	Закрепление отсутствует
2087	352 280.39	1 320 345.71	Картометрический метод	2.50	Закрепление отсутствует
2088	352 257.85	1 320 353.36	Картометрический метод	2.50	Закрепление отсутствует
2089	352 254.50	1 320 354.51	Картометрический метод	2.50	Закрепление отсутствует
2090	352 236.52	1 320 360.19	Картометрический метод	2.50	Закрепление отсутствует
2091	352 225.29	1 320 288.70	Картометрический метод	2.50	Закрепление отсутствует
2092	352 244.97	1 320 284.90	Картометрический метод	2.50	Закрепление отсутствует
2086	352 265.04	1 320 281.02	Картометрический метод	2.50	Закрепление отсутствует
ЗУ1(27)					
2093	352 169.67	1 321 666.17	Картометрический метод	2.50	Закрепление отсутствует
2094	352 293.35	1 321 835.88	Картометрический метод	2.50	Закрепление отсутствует
2095	352 065.45	1 322 001.97	Картометрический метод	2.50	Закрепление отсутствует
2096	352 041.89	1 321 969.64	Картометрический метод	2.50	Закрепление отсутствует
2097	352 017.64	1 321 987.31	Картометрический метод	2.50	Закрепление отсутствует
2098	351 976.42	1 321 930.74	Картометрический метод	2.50	Закрепление отсутствует
2099	352 000.66	1 321 913.07	Картометрический метод	2.50	Закрепление отсутствует
2100	351 977.10	1 321 880.74	Картометрический метод	2.50	Закрепление отсутствует
2101	352 111.66	1 321 739.38	Картометрический метод	2.50	Закрепление отсутствует
2102	352 143.98	1 321 715.82	Картометрический метод	2.50	Закрепление отсутствует
2103	352 129.26	1 321 695.61	Картометрический метод	2.50	Закрепление отсутствует
2093	352 169.67	1 321 666.17	Картометрический метод	2.50	Закрепление отсутствует
ЗУ1(28)					

Сведения о местоположении границ объекта					
1	2	3	4	5	6
2104	350 977.32	1 319 242.23	Картометрический метод	2.50	Закрепление отсутствует
2202	350 966.40	1 319 233.08	Картометрический метод	2.50	Закрепление отсутствует
2201	350 959.93	1 319 222.03	Картометрический метод	2.50	Закрепление отсутствует
2200	350 955.20	1 319 215.46	Картометрический метод	2.50	Закрепление отсутствует
2199	350 913.11	1 319 163.11	Картометрический метод	2.50	Закрепление отсутствует
2198	350 896.98	1 319 139.65	Картометрический метод	2.50	Закрепление отсутствует
2197	350 891.91	1 319 133.11	Картометрический метод	2.50	Закрепление отсутствует
2196	350 887.01	1 319 136.12	Картометрический метод	2.50	Закрепление отсутствует
2195	350 851.32	1 319 160.58	Картометрический метод	2.50	Закрепление отсутствует
2194	350 849.87	1 319 158.54	Картометрический метод	2.50	Закрепление отсутствует
2193	350 838.78	1 319 165.87	Картометрический метод	2.50	Закрепление отсутствует
2192	350 816.03	1 319 182.42	Картометрический метод	2.50	Закрепление отсутствует
2191	350 792.14	1 319 197.61	Картометрический метод	2.50	Закрепление отсутствует
2190	350 777.72	1 319 204.74	Картометрический метод	2.50	Закрепление отсутствует
2189	350 756.89	1 319 211.91	Картометрический метод	2.50	Закрепление отсутствует
2188	350 709.91	1 319 216.68	Картометрический метод	2.50	Закрепление отсутствует
2187	350 701.59	1 319 223.06	Картометрический метод	2.50	Закрепление отсутствует
2186	350 699.97	1 319 268.06	Картометрический метод	2.50	Закрепление отсутствует
2185	350 450.12	1 319 257.16	Картометрический метод	2.50	Закрепление отсутствует
2184	350 332.74	1 319 254.15	Картометрический метод	2.50	Закрепление отсутствует
2183	350 319.05	1 319 252.99	Картометрический метод	2.50	Закрепление отсутствует
2182	350 281.24	1 319 251.36	Картометрический метод	2.50	Закрепление отсутствует
2181	350 248.11	1 319 253.85	Картометрический метод	2.50	Закрепление отсутствует
2180	350 252.39	1 319 189.41	Картометрический метод	2.50	Закрепление отсутствует
2179	350 220.61	1 319 187.20	Картометрический метод	2.50	Закрепление отсутствует
2178	350 176.71	1 319 184.87	Картометрический метод	2.50	Закрепление отсутствует
2177	350 116.88	1 319 181.66	Картометрический метод	2.50	Закрепление отсутствует
2176	350 092.92	1 319 180.11	Картометрический метод	2.50	Закрепление отсутствует
2175	350 018.67	1 319 179.27	Картометрический метод	2.50	Закрепление отсутствует

Сведения о местоположении границ объекта					
1	2	3	4	5	6
2174	349 896,61	1 319 168,07	Картометрический метод	2,50	Закрепление отсутствует
2173	349 771,21	1 319 154,66	Картометрический метод	2,50	Закрепление отсутствует
2172	349 694,80	1 319 149,20	Картометрический метод	2,50	Закрепление отсутствует
2171	349 495,12	1 319 161,43	Картометрический метод	2,50	Закрепление отсутствует
2170	349 360,64	1 319 196,45	Картометрический метод	2,50	Закрепление отсутствует
2169	349 300,76	1 319 226,09	Картометрический метод	2,50	Закрепление отсутствует
2168	349 323,08	1 319 287,98	Картометрический метод	2,50	Закрепление отсутствует
2167	349 338,79	1 319 337,03	Картометрический метод	2,50	Закрепление отсутствует
2166	349 355,11	1 319 387,27	Картометрический метод	2,50	Закрепление отсутствует
2165	349 366,65	1 319 427,79	Картометрический метод	2,50	Закрепление отсутствует
2164	349 377,21	1 319 471,04	Картометрический метод	2,50	Закрепление отсутствует
2163	349 383,71	1 319 450,86	Картометрический метод	2,50	Закрепление отсутствует
2162	349 393,46	1 319 433,23	Картометрический метод	2,50	Закрепление отсутствует
2161	349 402,74	1 319 416,53	Картометрический метод	2,50	Закрепление отсутствует
2160	349 413,41	1 319 397,97	Картометрический метод	2,50	Закрепление отсутствует
2159	349 417,12	1 319 364,10	Картометрический метод	2,50	Закрепление отсутствует
2158	349 427,33	1 319 338,58	Картометрический метод	2,50	Закрепление отсутствует
2157	349 442,04	1 319 332,78	Картометрический метод	2,50	Закрепление отсутствует
2156	349 544,24	1 319 323,51	Картометрический метод	2,50	Закрепление отсутствует
2155	349 551,88	1 319 319,16	Картометрический метод	2,50	Закрепление отсутствует
2154	349 575,43	1 319 317,11	Картометрический метод	2,50	Закрепление отсутствует
2153	349 642,83	1 319 312,84	Картометрический метод	2,50	Закрепление отсутствует
2152	349 639,82	1 319 230,25	Картометрический метод	2,50	Закрепление отсутствует
2151	349 731,45	1 319 227,93	Картометрический метод	2,50	Закрепление отсутствует
2150	349 785,04	1 319 230,02	Картометрический метод	2,50	Закрепление отсутствует
2149	349 795,36	1 319 235,12	Картометрический метод	2,50	Закрепление отсутствует
2148	349 804,71	1 319 235,16	Картометрический метод	2,50	Закрепление отсутствует
2147	349 848,60	1 319 235,35	Картометрический метод	2,50	Закрепление отсутствует
2146	349 887,12	1 319 237,46	Картометрический метод	2,50	Закрепление отсутствует

Сведения о местоположении границ объекта					
1	2	3	4	5	6
2145	349 887.07	1 319 244.06	Картометрический метод	2.50	Закрепление отсутствует
2144	349 886.89	1 319 266.86	Картометрический метод	2.50	Закрепление отсутствует
2143	349 881.26	1 319 298.74	Картометрический метод	2.50	Закрепление отсутствует
2142	349 831.54	1 319 295.64	Картометрический метод	2.50	Закрепление отсутствует
2141	349 831.95	1 319 288.96	Картометрический метод	2.50	Закрепление отсутствует
2140	349 795.62	1 319 286.69	Картометрический метод	2.50	Закрепление отсутствует
2139	349 783.05	1 319 285.90	Картометрический метод	2.50	Закрепление отсутствует
2138	349 782.98	1 319 308.98	Картометрический метод	2.50	Закрепление отсутствует
2137	349 803.36	1 319 309.83	Картометрический метод	2.50	Закрепление отсутствует
2136	349 881.08	1 319 303.01	Картометрический метод	2.50	Закрепление отсутствует
2135	349 929.68	1 319 297.06	Картометрический метод	2.50	Закрепление отсутствует
2134	349 958.22	1 319 312.92	Картометрический метод	2.50	Закрепление отсутствует
2133	349 967.16	1 319 315.83	Картометрический метод	2.50	Закрепление отсутствует
2132	349 973.37	1 319 321.18	Картометрический метод	2.50	Закрепление отсутствует
2131	349 990.58	1 319 344.58	Картометрический метод	2.50	Закрепление отсутствует
2130	350 037.75	1 319 424.51	Картометрический метод	2.50	Закрепление отсутствует
2129	350 041.12	1 319 424.97	Картометрический метод	2.50	Закрепление отсутствует
2128	350 048.89	1 319 435.88	Картометрический метод	2.50	Закрепление отсутствует
2127	350 054.87	1 319 451.78	Картометрический метод	2.50	Закрепление отсутствует
2126	350 065.74	1 319 463.33	Картометрический метод	2.50	Закрепление отсутствует
2125	350 315.94	1 319 438.08	Картометрический метод	2.50	Закрепление отсутствует
2124	350 526.37	1 319 416.90	Картометрический метод	2.50	Закрепление отсутствует
2123	350 704.97	1 319 398.92	Картометрический метод	2.50	Закрепление отсутствует
2122	350 704.97	1 319 398.80	Картометрический метод	2.50	Закрепление отсутствует
2121	350 701.85	1 319 333.07	Картометрический метод	2.50	Закрепление отсутствует
2120	350 708.14	1 319 332.91	Картометрический метод	2.50	Закрепление отсутствует
2119	350 745.19	1 319 331.28	Картометрический метод	2.50	Закрепление отсутствует
2118	350 767.56	1 319 330.70	Картометрический метод	2.50	Закрепление отсутствует
2117	350 768.07	1 319 323.17	Картометрический метод	2.50	Закрепление отсутствует

Сведения о местоположении границ объекта					
1	2	3	4	5	6
2116	350 779,65	1 319 323,90	Картометрический метод	2,50	Закрепление отсутствует
2115	350 779,13	1 319 331,49	Картометрический метод	2,50	Закрепление отсутствует
2114	350 797,48	1 319 331,25	Картометрический метод	2,50	Закрепление отсутствует
2113	350 797,68	1 319 339,65	Картометрический метод	2,50	Закрепление отсутствует
2112	350 798,64	1 319 340,84	Картометрический метод	2,50	Закрепление отсутствует
2111	350 810,45	1 319 340,39	Картометрический метод	2,50	Закрепление отсутствует
2110	350 812,35	1 319 351,73	Картометрический метод	2,50	Закрепление отсутствует
2109	350 818,25	1 319 384,60	Картометрический метод	2,50	Закрепление отсутствует
2108	350 818,27	1 319 384,70	Картометрический метод	2,50	Закрепление отсутствует
2107	350 899,39	1 319 365,93	Картометрический метод	2,50	Закрепление отсутствует
2106	351 047,47	1 319 332,59	Картометрический метод	2,50	Закрепление отсутствует
2105	351 045,22	1 319 311,37	Картометрический метод	2,50	Закрепление отсутствует
2104	350 977,32	1 319 242,23	Картометрический метод	2,50	Закрепление отсутствует
Вырез 1 из 1					
2203	350 472,90	1 319 306,95	Картометрический метод	2,50	Закрепление отсутствует
2204	350 470,80	1 319 346,64	Картометрический метод	2,50	Закрепление отсутствует
2205	350 454,72	1 319 346,29	Картометрический метод	2,50	Закрепление отсутствует
2206	350 454,40	1 319 352,47	Картометрический метод	2,50	Закрепление отсутствует
2207	350 436,78	1 319 351,49	Картометрический метод	2,50	Закрепление отсутствует
2208	350 430,36	1 319 351,14	Картометрический метод	2,50	Закрепление отсутствует
2209	350 405,44	1 319 350,16	Картометрический метод	2,50	Закрепление отсутствует
2210	350 392,01	1 319 346,15	Картометрический метод	2,50	Закрепление отсутствует
2211	350 392,87	1 319 316,25	Картометрический метод	2,50	Закрепление отсутствует
2212	350 395,61	1 319 300,48	Картометрический метод	2,50	Закрепление отсутствует
2213	350 404,82	1 319 298,23	Картометрический метод	2,50	Закрепление отсутствует
2214	350 428,21	1 319 300,96	Картометрический метод	2,50	Закрепление отсутствует
2215	350 433,00	1 319 301,62	Картометрический метод	2,50	Закрепление отсутствует
2216	350 439,16	1 319 302,13	Картометрический метод	2,50	Закрепление отсутствует
2217	350 441,77	1 319 302,17	Картометрический метод	2,50	Закрепление отсутствует

Сведения о местоположении границ объекта					
1	2	3	4	5	6
2218	350 445.18	1 319 300.81	Картометрический метод	2.50	Закрепление отсутствует
2219	350 449.82	1 319 298.90	Картометрический метод	2.50	Закрепление отсутствует
2220	350 460.02	1 319 302.14	Картометрический метод	2.50	Закрепление отсутствует
2221	350 468.86	1 319 304.81	Картометрический метод	2.50	Закрепление отсутствует
2222	350 470.54	1 319 306.44	Картометрический метод	2.50	Закрепление отсутствует
2203	350 472.90	1 319 306.95	Картометрический метод	2.50	Закрепление отсутствует
ЗУ1(29)					
2223	346 409.58	1 313 244.87	Картометрический метод	2.50	Закрепление отсутствует
2320	346 282.90	1 313 282.72	Картометрический метод	2.50	Закрепление отсутствует
2319	346 048.45	1 313 358.03	Картометрический метод	2.50	Закрепление отсутствует
2318	345 960.04	1 313 382.57	Картометрический метод	2.50	Закрепление отсутствует
2317	345 921.57	1 313 389.60	Картометрический метод	2.50	Закрепление отсутствует
2316	345 875.07	1 313 402.42	Картометрический метод	2.50	Закрепление отсутствует
2315	345 838.41	1 313 413.67	Картометрический метод	2.50	Закрепление отсутствует
2314	345 720.99	1 313 461.16	Картометрический метод	2.50	Закрепление отсутствует
2313	345 676.88	1 313 480.87	Картометрический метод	2.50	Закрепление отсутствует
2312	345 670.93	1 313 460.59	Картометрический метод	2.50	Закрепление отсутствует
2311	345 698.81	1 313 453.49	Картометрический метод	2.50	Закрепление отсутствует
2310	345 714.76	1 313 452.40	Картометрический метод	2.50	Закрепление отсутствует
2309	345 833.84	1 313 404.72	Картометрический метод	2.50	Закрепление отсутствует
2308	345 870.66	1 313 392.65	Картометрический метод	2.50	Закрепление отсутствует
2307	345 913.90	1 313 378.10	Картометрический метод	2.50	Закрепление отсутствует
2306	345 954.37	1 313 362.15	Картометрический метод	2.50	Закрепление отсутствует
2305	346 042.37	1 313 337.72	Картометрический метод	2.50	Закрепление отсутствует
2304	346 276.62	1 313 262.47	Картометрический метод	2.50	Закрепление отсутствует
2303	346 369.69	1 313 234.66	Картометрический метод	2.50	Закрепление отсутствует
2302	346 360.36	1 313 199.61	Картометрический метод	2.50	Закрепление отсутствует
2301	346 292.62	1 313 216.70	Картометрический метод	2.50	Закрепление отсутствует
2300	346 260.51	1 313 160.21	Картометрический метод	2.50	Закрепление отсутствует

Сведения о местоположении границ объекта					
1	2	3	4	5	6
2299	346 129,69	1 313 213,75	Картометрический метод	2,50	Закрепление отсутствует
2298	346 095,20	1 313 241,70	Картометрический метод	2,50	Закрепление отсутствует
2297	345 963,49	1 313 274,98	Картометрический метод	2,50	Закрепление отсутствует
2296	345 982,74	1 313 345,57	Картометрический метод	2,50	Закрепление отсутствует
2295	345 573,69	1 313 355,64	Картометрический метод	2,50	Закрепление отсутствует
2294	345 413,12	1 313 388,29	Картометрический метод	2,50	Закрепление отсутствует
2293	345 411,74	1 313 387,17	Картометрический метод	2,50	Закрепление отсутствует
2292	345 303,51	1 313 408,24	Картометрический метод	2,50	Закрепление отсутствует
2291	345 243,16	1 313 469,69	Картометрический метод	2,50	Закрепление отсутствует
2290	345 347,74	1 313 596,79	Картометрический метод	2,50	Закрепление отсутствует
2289	345 353,83	1 313 631,11	Картометрический метод	2,50	Закрепление отсутствует
2288	345 350,06	1 313 639,44	Картометрический метод	2,50	Закрепление отсутствует
2287	345 357,70	1 313 657,50	Картометрический метод	2,50	Закрепление отсутствует
2286	345 363,22	1 313 662,40	Картометрический метод	2,50	Закрепление отсутствует
2285	345 391,52	1 313 789,06	Картометрический метод	2,50	Закрепление отсутствует
2284	345 268,51	1 313 804,78	Картометрический метод	2,50	Закрепление отсутствует
2283	345 216,86	1 313 861,93	Картометрический метод	2,50	Закрепление отсутствует
2282	345 179,75	1 313 931,27	Картометрический метод	2,50	Закрепление отсутствует
2281	345 117,25	1 313 994,75	Картометрический метод	2,50	Закрепление отсутствует
2280	345 055,72	1 314 042,60	Картометрический метод	2,50	Закрепление отсутствует
2279	344 970,00	1 314 074,60	Картометрический метод	2,50	Закрепление отсутствует
2278	344 971,77	1 314 095,80	Картометрический метод	2,50	Закрепление отсутствует
2277	344 967,15	1 314 096,96	Картометрический метод	2,50	Закрепление отсутствует
2276	344 974,60	1 314 120,50	Картометрический метод	2,50	Закрепление отсутствует
2275	344 980,65	1 314 211,29	Картометрический метод	2,50	Закрепление отсутствует
2274	345 069,95	1 314 220,58	Картометрический метод	2,50	Закрепление отсутствует
2273	345 069,30	1 314 351,54	Картометрический метод	2,50	Закрепление отсутствует
2272	344 990,78	1 314 341,93	Картометрический метод	2,50	Закрепление отсутствует
2271	344 985,20	1 314 385,95	Картометрический метод	2,50	Закрепление отсутствует

Сведения о местоположении границ объекта					
1	2	3	4	5	6
2270	344 982.44	1 314 408.13	Картометрический метод	2.50	Закрепление отсутствует
2269	344 968.93	1 314 423.16	Картометрический метод	2.50	Закрепление отсутствует
2268	344 965.85	1 314 430.93	Картометрический метод	2.50	Закрепление отсутствует
2267	344 962.31	1 314 456.64	Картометрический метод	2.50	Закрепление отсутствует
2266	344 987.25	1 314 495.77	Картометрический метод	2.50	Закрепление отсутствует
2265	345 028.68	1 314 510.66	Картометрический метод	2.50	Закрепление отсутствует
2264	345 065.51	1 314 505.88	Картометрический метод	2.50	Закрепление отсутствует
2263	345 083.10	1 314 490.30	Картометрический метод	2.50	Закрепление отсутствует
2262	345 089.78	1 314 472.07	Картометрический метод	2.50	Закрепление отсутствует
2261	345 132.23	1 314 477.12	Картометрический метод	2.50	Закрепление отсутствует
2260	345 182.42	1 314 453.71	Картометрический метод	2.50	Закрепление отсутствует
2259	345 186.31	1 314 424.75	Картометрический метод	2.50	Закрепление отсутствует
2258	345 192.21	1 314 380.77	Картометрический метод	2.50	Закрепление отсутствует
2257	345 274.15	1 314 354.17	Картометрический метод	2.50	Закрепление отсутствует
2256	345 333.25	1 314 299.25	Картометрический метод	2.50	Закрепление отсутствует
2255	345 375.67	1 314 292.32	Картометрический метод	2.50	Закрепление отсутствует
2254	345 454.86	1 314 304.86	Картометрический метод	2.50	Закрепление отсутствует
2253	345 469.67	1 314 311.60	Картометрический метод	2.50	Закрепление отсутствует
2252	345 472.82	1 314 311.91	Картометрический метод	2.50	Закрепление отсутствует
2251	345 498.05	1 314 318.44	Картометрический метод	2.50	Закрепление отсутствует
2250	345 526.26	1 314 329.15	Картометрический метод	2.50	Закрепление отсутствует
2249	345 547.71	1 314 324.65	Картометрический метод	2.50	Закрепление отсутствует
2248	345 586.89	1 314 196.53	Картометрический метод	2.50	Закрепление отсутствует
2247	345 616.63	1 314 178.04	Картометрический метод	2.50	Закрепление отсутствует
2246	345 731.60	1 314 161.36	Картометрический метод	2.50	Закрепление отсутствует
2245	345 756.96	1 314 151.45	Картометрический метод	2.50	Закрепление отсутствует
2244	345 757.01	1 314 151.43	Картометрический метод	2.50	Закрепление отсутствует
2243	345 829.15	1 314 123.26	Картометрический метод	2.50	Закрепление отсутствует
2242	345 960.94	1 314 017.89	Картометрический метод	2.50	Закрепление отсутствует

Сведения о местоположении границ объекта					
1	2	3	4	5	6
2241	345 888.99	1 313 813.03	Картометрический метод	2.50	Закрепление отсутствует
2240	345 866.99	1 313 741.08	Картометрический метод	2.50	Закрепление отсутствует
2239	345 955.30	1 313 516.63	Картометрический метод	2.50	Закрепление отсутствует
2238	345 973.45	1 313 494.04	Картометрический метод	2.50	Закрепление отсутствует
2237	345 996.79	1 313 465.00	Картометрический метод	2.50	Закрепление отсутствует
2236	346 050.06	1 313 419.83	Картометрический метод	2.50	Закрепление отсутствует
2235	346 063.14	1 313 411.56	Картометрический метод	2.50	Закрепление отсутствует
2234	346 090.85	1 313 394.03	Картометрический метод	2.50	Закрепление отсутствует
2233	346 152.75	1 313 369.08	Картометрический метод	2.50	Закрепление отсутствует
2232	346 169.36	1 313 382.00	Картометрический метод	2.50	Закрепление отсутствует
2231	346 165.80	1 313 435.76	Картометрический метод	2.50	Закрепление отсутствует
2230	346 303.46	1 313 431.57	Картометрический метод	2.50	Закрепление отсутствует
2229	346 327.24	1 313 402.14	Картометрический метод	2.50	Закрепление отсутствует
2228	346 372.14	1 313 380.43	Картометрический метод	2.50	Закрепление отсутствует
2227	346 438.74	1 313 370.92	Картометрический метод	2.50	Закрепление отсутствует
2226	346 414.42	1 313 291.24	Картометрический метод	2.50	Закрепление отсутствует
2225	346 415.18	1 313 262.93	Картометрический метод	2.50	Закрепление отсутствует
2224	346 409.64	1 313 245.63	Картометрический метод	2.50	Закрепление отсутствует
2223	346 409.58	1 313 244.87	Картометрический метод	2.50	Закрепление отсутствует
Вырез 1 из 1					
2321	345 630.87	1 313 926.64	Картометрический метод	2.50	Закрепление отсутствует
2322	345 646.39	1 313 959.45	Картометрический метод	2.50	Закрепление отсутствует
2323	345 590.77	1 313 986.17	Картометрический метод	2.50	Закрепление отсутствует
2324	345 577.60	1 313 978.75	Картометрический метод	2.50	Закрепление отсутствует
2325	345 571.36	1 313 967.10	Картометрический метод	2.50	Закрепление отсутствует
2326	345 565.81	1 313 954.27	Картометрический метод	2.50	Закрепление отсутствует
2327	345 572.96	1 313 951.26	Картометрический метод	2.50	Закрепление отсутствует
2321	345 630.87	1 313 926.64	Картометрический метод	2.50	Закрепление отсутствует
ЗУ1(30)					
2328	350 464.36	1 314 677.45	Картометрический метод	2.50	Закрепление отсутствует

Сведения о местоположении границ объекта					
1	2	3	4	5	6
2619	350 449.66	1 314 676.92	Картометрический метод	2.50	Закрепление отсутствует
2618	350 438.08	1 314 681.64	Картометрический метод	2.50	Закрепление отсутствует
2617	350 409.26	1 314 701.06	Картометрический метод	2.50	Закрепление отсутствует
2616	350 385.64	1 314 705.26	Картометрический метод	2.50	Закрепление отсутствует
2615	350 357.96	1 314 704.67	Картометрический метод	2.50	Закрепление отсутствует
2614	350 340.25	1 314 710.51	Картометрический метод	2.50	Закрепление отсутствует
2613	350 304.56	1 314 706.31	Картометрический метод	2.50	Закрепление отсутствует
2612	350 273.08	1 314 706.86	Картометрический метод	2.50	Закрепление отсутствует
2611	350 251.59	1 314 708.81	Картометрический метод	2.50	Закрепление отсутствует
2610	350 219.81	1 314 713.42	Картометрический метод	2.50	Закрепление отсутствует
2609	350 204.15	1 314 717.56	Картометрический метод	2.50	Закрепление отсутствует
2608	350 171.92	1 314 736.44	Картометрический метод	2.50	Закрепление отсутствует
2607	350 140.61	1 314 755.32	Картометрический метод	2.50	Закрепление отсутствует
2606	350 119.89	1 314 762.69	Картометрический метод	2.50	Закрепление отсутствует
2605	350 106.53	1 314 765.91	Картометрический метод	2.50	Закрепление отсутствует
2604	350 084.89	1 314 776.50	Картометрический метод	2.50	Закрепление отсутствует
2603	350 070.15	1 314 792.62	Картометрический метод	2.50	Закрепление отсутствует
2602	350 054.96	1 314 799.99	Картометрический метод	2.50	Закрепление отсутствует
2601	350 038.84	1 314 817.49	Картометрический метод	2.50	Закрепление отсутствует
2600	350 018.58	1 314 829.92	Картометрический метод	2.50	Закрепление отсутствует
2599	350 013.05	1 314 834.53	Картометрический метод	2.50	Закрепление отсутствует
2598	350 005.08	1 314 848.10	Картометрический метод	2.50	Закрепление отсутствует
2597	349 990.81	1 314 866.92	Картометрический метод	2.50	Закрепление отсутствует
2596	349 965.12	1 314 881.36	Картометрический метод	2.50	Закрепление отсутствует
2595	349 940.02	1 314 891.68	Картометрический метод	2.50	Закрепление отсутствует
2594	349 925.24	1 314 903.71	Картометрический метод	2.50	Закрепление отсутствует
2593	349 901.20	1 314 937.02	Картометрический метод	2.50	Закрепление отсутствует
2592	349 867.47	1 314 958.91	Картометрический метод	2.50	Закрепление отсутствует
2591	349 832.62	1 314 967.62	Картометрический метод	2.50	Закрепление отсутствует

Сведения о местоположении границ объекта					
1	2	3	4	5	6
2590	349 791.81	1 314 987.96	Картометрический метод	2.50	Закрепление отсутствует
2589	349 780.81	1 314 982.11	Картометрический метод	2.50	Закрепление отсутствует
2588	349 767.59	1 314 974.10	Картометрический метод	2.50	Закрепление отсутствует
2587	349 754.27	1 314 976.38	Картометрический метод	2.50	Закрепление отсутствует
2586	349 745.27	1 314 980.35	Картометрический метод	2.50	Закрепление отсутствует
2585	349 745.27	1 315 017.66	Картометрический метод	2.50	Закрепление отсутствует
2584	349 728.27	1 315 027.44	Картометрический метод	2.50	Закрепление отсутствует
2583	349 679.59	1 315 058.99	Картометрический метод	2.50	Закрепление отсутствует
2582	349 566.42	1 315 104.21	Картометрический метод	2.50	Закрепление отсутствует
2581	349 617.66	1 315 140.68	Картометрический метод	2.50	Закрепление отсутствует
2580	349 624.17	1 315 147.52	Картометрический метод	2.50	Закрепление отсутствует
2579	349 635.87	1 315 164.03	Картометрический метод	2.50	Закрепление отсутствует
2578	349 647.07	1 315 183.65	Картометрический метод	2.50	Закрепление отсутствует
2577	349 662.88	1 315 217.89	Картометрический метод	2.50	Закрепление отсутствует
2576	349 679.67	1 315 244.22	Картометрический метод	2.50	Закрепление отсутствует
2575	349 690.12	1 315 255.55	Картометрический метод	2.50	Закрепление отсутствует
2574	349 714.64	1 315 275.94	Картометрический метод	2.50	Закрепление отсутствует
2573	349 735.19	1 315 305.71	Картометрический метод	2.50	Закрепление отсутствует
2572	349 756.27	1 315 321.11	Картометрический метод	2.50	Закрепление отсутствует
2571	349 759.67	1 315 327.89	Картометрический метод	2.50	Закрепление отсутствует
2570	349 761.72	1 315 343.80	Картометрический метод	2.50	Закрепление отсутствует
2569	349 769.77	1 315 370.77	Картометрический метод	2.50	Закрепление отсутствует
2568	349 830.07	1 315 339.08	Картометрический метод	2.50	Закрепление отсутствует
2567	349 841.59	1 315 330.37	Картометрический метод	2.50	Закрепление отсутствует
2566	349 846.58	1 315 322.45	Картометрический метод	2.50	Закрепление отсутствует
2565	349 832.59	1 315 298.66	Картометрический метод	2.50	Закрепление отсутствует
2564	349 867.86	1 315 273.54	Картометрический метод	2.50	Закрепление отсутствует
2563	349 859.65	1 315 247.82	Картометрический метод	2.50	Закрепление отсутствует
2562	349 867.94	1 315 245.18	Картометрический метод	2.50	Закрепление отсутствует

Сведения о местоположении границ объекта					
1	2	3	4	5	6
2561	349 863.88	1 315 217.78	Картометрический метод	2.50	Закрепление отсутствует
2560	349 864.56	1 315 203.44	Картометрический метод	2.50	Закрепление отсутствует
2559	349 862.17	1 315 197.94	Картометрический метод	2.50	Закрепление отсутствует
2558	349 876.93	1 315 191.51	Картометрический метод	2.50	Закрепление отсутствует
2557	349 876.13	1 315 189.68	Картометрический метод	2.50	Закрепление отсутствует
2556	349 909.05	1 315 175.35	Картометрический метод	2.50	Закрепление отсутствует
2555	349 908.33	1 315 173.70	Картометрический метод	2.50	Закрепление отсутствует
2554	349 914.10	1 315 171.18	Картометрический метод	2.50	Закрепление отсутствует
2553	349 915.62	1 315 174.66	Картометрический метод	2.50	Закрепление отсутствует
2552	349 928.46	1 315 169.07	Картометрический метод	2.50	Закрепление отсутствует
2551	349 940.31	1 315 196.30	Картометрический метод	2.50	Закрепление отсутствует
2550	349 944.26	1 315 194.59	Картометрический метод	2.50	Закрепление отсутствует
2549	349 946.33	1 315 199.36	Картометрический метод	2.50	Закрепление отсутствует
2548	349 942.39	1 315 201.07	Картометрический метод	2.50	Закрепление отсутствует
2547	349 966.93	1 315 257.41	Картометрический метод	2.50	Закрепление отсутствует
2546	349 979.25	1 315 251.20	Картометрический метод	2.50	Закрепление отсутствует
2545	349 983.86	1 315 261.52	Картометрический метод	2.50	Закрепление отсутствует
2544	349 990.52	1 315 258.54	Картометрический метод	2.50	Закрепление отсутствует
2543	349 993.78	1 315 265.85	Картометрический метод	2.50	Закрепление отсутствует
2542	349 995.06	1 315 265.28	Картометрический метод	2.50	Закрепление отсутствует
2541	350 011.61	1 315 302.35	Картометрический метод	2.50	Закрепление отсутствует
2540	350 006.31	1 315 304.72	Картометрический метод	2.50	Закрепление отсутствует
2539	350 011.54	1 315 316.18	Картометрический метод	2.50	Закрепление отсутствует
2538	350 021.19	1 315 313.07	Картометрический метод	2.50	Закрепление отсутствует
2537	350 033.00	1 315 309.83	Картометрический метод	2.50	Закрепление отсутствует
2536	350 047.83	1 315 336.02	Картометрический метод	2.50	Закрепление отсутствует
2535	350 032.62	1 315 344.68	Картометрический метод	2.50	Закрепление отсутствует
2534	350 007.67	1 315 354.36	Картометрический метод	2.50	Закрепление отсутствует
2533	350 024.14	1 315 388.59	Картометрический метод	2.50	Закрепление отсутствует

Сведения о местоположении границ объекта					
1	2	3	4	5	6
2532	349 966.40	1 315 413.80	Картометрический метод	2.50	Закрепление отсутствует
2531	349 977.40	1 315 439.00	Картометрический метод	2.50	Закрепление отсутствует
2530	349 966.40	1 315 443.80	Картометрический метод	2.50	Закрепление отсутствует
2529	349 971.89	1 315 456.36	Картометрический метод	2.50	Закрепление отсутствует
2528	349 965.01	1 315 459.36	Картометрический метод	2.50	Закрепление отсутствует
2527	349 967.23	1 315 464.44	Картометрический метод	2.50	Закрепление отсутствует
2526	349 965.43	1 315 466.32	Картометрический метод	2.50	Закрепление отсутствует
2525	349 975.63	1 315 489.69	Картометрический метод	2.50	Закрепление отсутствует
2524	349 946.07	1 315 502.59	Картометрический метод	2.50	Закрепление отсутствует
2523	349 932.42	1 315 505.91	Картометрический метод	2.50	Закрепление отсутствует
2522	349 941.94	1 315 539.91	Картометрический метод	2.50	Закрепление отсутствует
2521	349 945.94	1 315 554.05	Картометрический метод	2.50	Закрепление отсутствует
2520	349 950.88	1 315 572.64	Картометрический метод	2.50	Закрепление отсутствует
2519	349 976.59	1 315 704.42	Картометрический метод	2.50	Закрепление отсутствует
2518	349 994.42	1 315 791.92	Картометрический метод	2.50	Закрепление отсутствует
2517	349 998.79	1 315 827.66	Картометрический метод	2.50	Закрепление отсутствует
2516	349 998.71	1 315 917.02	Картометрический метод	2.50	Закрепление отсутствует
2515	349 989.44	1 315 965.06	Картометрический метод	2.50	Закрепление отсутствует
2514	349 987.73	1 315 973.90	Картометрический метод	2.50	Закрепление отсутствует
2513	350 041.87	1 315 975.94	Картометрический метод	2.50	Закрепление отсутствует
2512	350 050.75	1 315 974.60	Картометрический метод	2.50	Закрепление отсутствует
2511	350 005.26	1 315 862.87	Картометрический метод	2.50	Закрепление отсутствует
2510	350 020.33	1 315 853.90	Картометрический метод	2.50	Закрепление отсутствует
2509	350 008.09	1 315 848.35	Картометрический метод	2.50	Закрепление отсутствует
2508	350 015.53	1 315 721.66	Картометрический метод	2.50	Закрепление отсутствует
2507	350 050.75	1 315 717.01	Картометрический метод	2.50	Закрепление отсутствует
2506	350 080.27	1 315 773.33	Картометрический метод	2.50	Закрепление отсутствует
2505	350 082.40	1 315 778.95	Картометрический метод	2.50	Закрепление отсутствует
2504	350 096.18	1 315 810.75	Картометрический метод	2.50	Закрепление отсутствует

Сведения о местоположении границ объекта					
1	2	3	4	5	6
2503	350 091.11	1 315 824.09	Картометрический метод	2.50	Закрепление отсутствует
2502	350 027.80	1 315 850.76	Картометрический метод	2.50	Закрепление отсутствует
2501	350 063.66	1 315 935.13	Картометрический метод	2.50	Закрепление отсутствует
2500	350 079.09	1 315 929.09	Картометрический метод	2.50	Закрепление отсутствует
2499	350 098.54	1 315 921.16	Картометрический метод	2.50	Закрепление отсутствует
2498	350 106.55	1 315 917.11	Картометрический метод	2.50	Закрепление отсутствует
2497	350 110.00	1 315 925.01	Картометрический метод	2.50	Закрепление отсутствует
2496	350 108.30	1 315 925.66	Картометрический метод	2.50	Закрепление отсутствует
2495	350 114.98	1 315 942.52	Картометрический метод	2.50	Закрепление отсутствует
2494	350 125.85	1 315 951.36	Картометрический метод	2.50	Закрепление отсутствует
2493	350 126.95	1 315 952.26	Картометрический метод	2.50	Закрепление отсутствует
2492	350 145.73	1 315 936.23	Картометрический метод	2.50	Закрепление отсутствует
2491	350 145.94	1 315 929.19	Картометрический метод	2.50	Закрепление отсутствует
2490	350 144.42	1 315 928.05	Картометрический метод	2.50	Закрепление отсутствует
2489	350 139.62	1 315 923.80	Картометрический метод	2.50	Закрепление отсутствует
2488	350 131.42	1 315 917.09	Картометрический метод	2.50	Закрепление отсутствует
2487	350 118.39	1 315 905.84	Картометрический метод	2.50	Закрепление отсутствует
2486	350 114.39	1 315 901.25	Картометрический метод	2.50	Закрепление отсутствует
2485	350 111.29	1 315 894.01	Картометрический метод	2.50	Закрепление отсутствует
2484	350 107.80	1 315 885.16	Картометрический метод	2.50	Закрепление отсутствует
2483	350 118.04	1 315 879.17	Картометрический метод	2.50	Закрепление отсутствует
2482	350 128.48	1 315 870.35	Картометрический метод	2.50	Закрепление отсутствует
2481	350 139.38	1 315 856.59	Картометрический метод	2.50	Закрепление отсутствует
2480	350 137.86	1 315 854.03	Картометрический метод	2.50	Закрепление отсутствует
2479	350 137.44	1 315 854.28	Картометрический метод	2.50	Закрепление отсутствует
2478	350 135.17	1 315 851.55	Картометрический метод	2.50	Закрепление отсутствует
2477	350 126.58	1 315 848.36	Картометрический метод	2.50	Закрепление отсутствует
2476	350 113.77	1 315 820.74	Картометрический метод	2.50	Закрепление отсутствует
2475	350 135.76	1 315 810.54	Картометрический метод	2.50	Закрепление отсутствует

Сведения о местоположении границ объекта					
1	2	3	4	5	6
2474	350 147,04	1 315 834,52	Картометрический метод	2,50	Закрепление отсутствует
2473	350 150,95	1 315 835,51	Картометрический метод	2,50	Закрепление отсутствует
2472	350 169,31	1 315 853,39	Картометрический метод	2,50	Закрепление отсутствует
2471	350 205,16	1 315 809,64	Картометрический метод	2,50	Закрепление отсутствует
2470	350 227,43	1 315 834,28	Картометрический метод	2,50	Закрепление отсутствует
2469	350 230,48	1 315 837,66	Картометрический метод	2,50	Закрепление отсутствует
2468	350 280,12	1 315 786,51	Картометрический метод	2,50	Закрепление отсутствует
2467	350 293,88	1 315 769,27	Картометрический метод	2,50	Закрепление отсутствует
2466	350 318,99	1 315 745,86	Картометрический метод	2,50	Закрепление отсутствует
2465	350 331,63	1 315 727,41	Картометрический метод	2,50	Закрепление отсутствует
2464	350 332,55	1 315 708,70	Картометрический метод	2,50	Закрепление отсутствует
2463	350 330,30	1 315 703,36	Картометрический метод	2,50	Закрепление отсутствует
2462	350 327,37	1 315 705,43	Картометрический метод	2,50	Закрепление отсутствует
2461	350 292,20	1 315 730,34	Картометрический метод	2,50	Закрепление отсутствует
2460	350 272,63	1 315 736,60	Картометрический метод	2,50	Закрепление отсутствует
2459	350 248,20	1 315 747,85	Картометрический метод	2,50	Закрепление отсутствует
2458	350 225,38	1 315 700,46	Картометрический метод	2,50	Закрепление отсутствует
2457	350 217,00	1 315 681,54	Картометрический метод	2,50	Закрепление отсутствует
2456	350 211,73	1 315 683,97	Картометрический метод	2,50	Закрепление отсутствует
2455	350 207,06	1 315 672,59	Картометрический метод	2,50	Закрепление отсутствует
2454	350 212,88	1 315 669,91	Картометрический метод	2,50	Закрепление отсутствует
2453	350 210,90	1 315 665,48	Картометрический метод	2,50	Закрепление отсутствует
2452	350 235,98	1 315 653,95	Картометрический метод	2,50	Закрепление отсутствует
2451	350 247,17	1 315 647,61	Картометрический метод	2,50	Закрепление отсутствует
2450	350 260,52	1 315 674,15	Картометрический метод	2,50	Закрепление отсутствует
2449	350 278,66	1 315 665,37	Картометрический метод	2,50	Закрепление отсутствует
2448	350 299,32	1 315 655,37	Картометрический метод	2,50	Закрепление отсутствует
2447	350 307,48	1 315 650,68	Картометрический метод	2,50	Закрепление отсутствует
2446	350 272,87	1 315 584,44	Картометрический метод	2,50	Закрепление отсутствует

Сведения о местоположении границ объекта					
1	2	3	4	5	6
2445	350 215,15	1 315 463,57	Картометрический метод	2,50	Закрепление отсутствует
2444	350 204,04	1 315 469,78	Картометрический метод	2,50	Закрепление отсутствует
2443	350 194,29	1 315 474,77	Картометрический метод	2,50	Закрепление отсутствует
2442	350 190,31	1 315 466,61	Картометрический метод	2,50	Закрепление отсутствует
2441	350 190,93	1 315 466,49	Картометрический метод	2,50	Закрепление отсутствует
2440	350 184,60	1 315 452,95	Картометрический метод	2,50	Закрепление отсутствует
2439	350 180,52	1 315 454,88	Картометрический метод	2,50	Закрепление отсутствует
2438	350 181,27	1 315 456,29	Картометрический метод	2,50	Закрепление отсутствует
2437	350 161,73	1 315 467,18	Картометрический метод	2,50	Закрепление отсутствует
2436	350 160,30	1 315 467,98	Картометрический метод	2,50	Закрепление отсутствует
2435	350 152,60	1 315 472,36	Картометрический метод	2,50	Закрепление отсутствует
2434	350 139,00	1 315 442,41	Картометрический метод	2,50	Закрепление отсутствует
2433	350 104,96	1 315 458,64	Картометрический метод	2,50	Закрепление отсутствует
2432	350 101,97	1 315 457,94	Картометрический метод	2,50	Закрепление отсутствует
2431	350 095,18	1 315 444,88	Картометрический метод	2,50	Закрепление отсутствует
2430	350 087,37	1 315 433,84	Картометрический метод	2,50	Закрепление отсутствует
2429	350 087,88	1 315 431,25	Картометрический метод	2,50	Закрепление отсутствует
2428	350 087,13	1 315 426,61	Картометрический метод	2,50	Закрепление отсутствует
2427	350 071,29	1 315 391,31	Картометрический метод	2,50	Закрепление отсутствует
2426	350 099,80	1 315 378,48	Картометрический метод	2,50	Закрепление отсутствует
2425	350 112,10	1 315 389,13	Картометрический метод	2,50	Закрепление отсутствует
2424	350 114,21	1 315 391,31	Картометрический метод	2,50	Закрепление отсутствует
2423	350 122,95	1 315 408,97	Картометрический метод	2,50	Закрепление отсутствует
2422	350 125,47	1 315 412,61	Картометрический метод	2,50	Закрепление отсутствует
2421	350 135,57	1 315 407,40	Картометрический метод	2,50	Закрепление отсутствует
2420	350 139,76	1 315 405,23	Картометрический метод	2,50	Закрепление отсутствует
2419	350 155,72	1 315 405,19	Картометрический метод	2,50	Закрепление отсутствует
2418	350 156,74	1 315 407,02	Картометрический метод	2,50	Закрепление отсутствует
2417	350 162,90	1 315 403,58	Картометрический метод	2,50	Закрепление отсутствует

Сведения о местоположении границ объекта					
1	2	3	4	5	6
2416	350 158,51	1 315 395,72	Картометрический метод	2,50	Закрепление отсутствует
2415	350 157,59	1 315 396,23	Картометрический метод	2,50	Закрепление отсутствует
2414	350 155,51	1 315 392,47	Картометрический метод	2,50	Закрепление отсутствует
2413	350 155,33	1 315 392,57	Картометрический метод	2,50	Закрепление отсутствует
2412	350 153,48	1 315 389,25	Картометрический метод	2,50	Закрепление отсутствует
2411	350 144,80	1 315 370,30	Картометрический метод	2,50	Закрепление отсутствует
2410	350 155,49	1 315 364,65	Картометрический метод	2,50	Закрепление отсутствует
2409	350 164,49	1 315 359,74	Картометрический метод	2,50	Закрепление отсутствует
2408	350 154,37	1 315 339,54	Картометрический метод	2,50	Закрепление отсутствует
2407	350 138,24	1 315 305,42	Картометрический метод	2,50	Закрепление отсутствует
2406	350 124,73	1 315 303,88	Картометрический метод	2,50	Закрепление отсутствует
2405	350 101,98	1 315 312,93	Картометрический метод	2,50	Закрепление отсутствует
2404	350 096,28	1 315 293,12	Картометрический метод	2,50	Закрепление отсутствует
2403	350 075,47	1 315 303,66	Картометрический метод	2,50	Закрепление отсутствует
2402	350 056,89	1 315 274,43	Картометрический метод	2,50	Закрепление отсутствует
2401	350 078,55	1 315 264,24	Картометрический метод	2,50	Закрепление отсутствует
2400	350 083,97	1 315 262,17	Картометрический метод	2,50	Закрепление отсутствует
2399	350 082,56	1 315 258,65	Картометрический метод	2,50	Закрепление отсутствует
2398	350 119,59	1 315 239,68	Картометрический метод	2,50	Закрепление отсутствует
2397	350 135,43	1 315 273,26	Картометрический метод	2,50	Закрепление отсутствует
2396	350 138,33	1 315 271,79	Картометрический метод	2,50	Закрепление отсутствует
2395	350 166,29	1 315 332,24	Картометрический метод	2,50	Закрепление отсутствует
2394	350 200,40	1 315 400,45	Картометрический метод	2,50	Закрепление отсутствует
2393	350 285,87	1 315 577,44	Картометрический метод	2,50	Закрепление отсутствует
2392	350 322,86	1 315 651,14	Картометрический метод	2,50	Закрепление отсутствует
2391	350 344,57	1 315 700,55	Картометрический метод	2,50	Закрепление отсутствует
2390	350 348,82	1 315 724,15	Картометрический метод	2,50	Закрепление отсутствует
2389	350 366,26	1 315 753,59	Картометрический метод	2,50	Закрепление отсутствует
2388	350 414,98	1 315 730,62	Картометрический метод	2,50	Закрепление отсутствует

Сведения о местоположении границ объекта					
1	2	3	4	5	6
2387	350 432.69	1 315 769.20	Картометрический метод	2.50	Закрепление отсутствует
2386	350 436.55	1 315 777.77	Картометрический метод	2.50	Закрепление отсутствует
2385	350 500.17	1 315 908.16	Картометрический метод	2.50	Закрепление отсутствует
2384	350 491.85	1 315 912.19	Картометрический метод	2.50	Закрепление отсутствует
2383	350 486.41	1 315 914.59	Картометрический метод	2.50	Закрепление отсутствует
2382	350 397.33	1 315 957.47	Картометрический метод	2.50	Закрепление отсутствует
2381	350 351.12	1 315 980.44	Картометрический метод	2.50	Закрепление отсутствует
2380	350 287.35	1 316 008.97	Картометрический метод	2.50	Закрепление отсутствует
2379	350 261.70	1 316 021.04	Картометрический метод	2.50	Закрепление отсутствует
2378	350 151.17	1 316 073.48	Картометрический метод	2.50	Закрепление отсутствует
2377	350 149.11	1 316 163.68	Картометрический метод	2.50	Закрепление отсутствует
2376	350 162.29	1 316 172.13	Картометрический метод	2.50	Закрепление отсутствует
2375	350 190.28	1 316 170.33	Картометрический метод	2.50	Закрепление отсутствует
2374	350 207.98	1 316 167.25	Картометрический метод	2.50	Закрепление отсутствует
2373	350 231.26	1 316 186.54	Картометрический метод	2.50	Закрепление отсутствует
2372	350 247.07	1 316 193.92	Картометрический метод	2.50	Закрепление отсутствует
2371	350 272.02	1 316 195.17	Картометрический метод	2.50	Закрепление отсутствует
2370	350 310.75	1 316 190.48	Картометрический метод	2.50	Закрепление отсутствует
2369	350 373.01	1 316 175.59	Картометрический метод	2.50	Закрепление отсутствует
2368	350 465.24	1 316 158.26	Картометрический метод	2.50	Закрепление отсутствует
2367	350 500.76	1 316 146.67	Картометрический метод	2.50	Закрепление отсутствует
2366	350 519.87	1 316 143.65	Картометрический метод	2.50	Закрепление отсутствует
2365	350 538.73	1 316 143.94	Картометрический метод	2.50	Закрепление отсутствует
2364	350 577.56	1 316 148.37	Картометрический метод	2.50	Закрепление отсутствует
2363	350 640.13	1 316 146.44	Картометрический метод	2.50	Закрепление отсутствует
2362	350 713.83	1 316 136.60	Картометрический метод	2.50	Закрепление отсутствует
2361	350 710.39	1 316 125.60	Картометрический метод	2.50	Закрепление отсутствует
2360	350 768.38	1 316 135.05	Картометрический метод	2.50	Закрепление отсутствует
2359	350 747.86	1 316 069.02	Картометрический метод	2.50	Закрепление отсутствует

Сведения о местоположении границ объекта					
1	2	3	4	5	6
2358	350 764.65	1 316 007.09	Картометрический метод	2.50	Закрепление отсутствует
2357	350 786.69	1 315 975.61	Картометрический метод	2.50	Закрепление отсутствует
2356	350 795.09	1 315 954.09	Картометрический метод	2.50	Закрепление отсутствует
2355	350 829.20	1 315 901.61	Картометрический метод	2.50	Закрепление отсутствует
2354	350 858.06	1 315 874.32	Картометрический метод	2.50	Закрепление отсутствует
2353	350 855.52	1 315 863.05	Картометрический метод	2.50	Закрепление отсутствует
2352	350 961.03	1 315 755.39	Картометрический метод	2.50	Закрепление отсутствует
2351	351 019.95	1 315 650.51	Картометрический метод	2.50	Закрепление отсутствует
2350	351 024.00	1 315 527.72	Картометрический метод	2.50	Закрепление отсутствует
2349	351 014.64	1 315 490.34	Картометрический метод	2.50	Закрепление отсутствует
2348	350 978.75	1 315 469.20	Картометрический метод	2.50	Закрепление отсутствует
2347	350 933.11	1 315 472.87	Картометрический метод	2.50	Закрепление отсутствует
2346	350 937.83	1 315 426.16	Картометрический метод	2.50	Закрепление отсутствует
2345	350 932.06	1 315 363.72	Картометрический метод	2.50	Закрепление отсутствует
2344	350 889.55	1 315 305.47	Картометрический метод	2.50	Закрепление отсутствует
2343	350 822.93	1 315 194.63	Картометрический метод	2.50	Закрепление отсутствует
2342	350 711.16	1 315 136.73	Картометрический метод	2.50	Закрепление отсутствует
2341	350 660.19	1 315 098.18	Картометрический метод	2.50	Закрепление отсутствует
2340	350 703.00	1 314 968.87	Картометрический метод	2.50	Закрепление отсутствует
2339	350 731.55	1 314 868.95	Картометрический метод	2.50	Закрепление отсутствует
2338	350 734.81	1 314 831.86	Картометрический метод	2.50	Закрепление отсутствует
2337	350 720.76	1 314 819.48	Картометрический метод	2.50	Закрепление отсутствует
2336	350 691.87	1 314 822.16	Картометрический метод	2.50	Закрепление отсутствует
2335	350 687.10	1 314 844.20	Картометрический метод	2.50	Закрепление отсутствует
2334	350 642.43	1 314 818.88	Картометрический метод	2.50	Закрепление отсутствует
2333	350 584.41	1 314 778.35	Картометрический метод	2.50	Закрепление отсутствует
2332	350 523.92	1 314 740.41	Картометрический метод	2.50	Закрепление отсутствует
2331	350 498.46	1 314 717.06	Картометрический метод	2.50	Закрепление отсутствует
2330	350 487.18	1 314 698.70	Картометрический метод	2.50	Закрепление отсутствует

Сведения о местоположении границ объекта					
1	2	3	4	5	6
2329	350 475.63	1 314 685.84	Картометрический метод	2.50	Закрепление отсутствует
2328	350 464.36	1 314 677.45	Картометрический метод	2.50	Закрепление отсутствует
Вырез 1 из 7					
2620	350 435.34	1 314 782.86	Картометрический метод	2.50	Закрепление отсутствует
2621	350 457.16	1 314 960.19	Картометрический метод	2.50	Закрепление отсутствует
2622	350 441.14	1 315 037.66	Картометрический метод	2.50	Закрепление отсутствует
2623	350 432.03	1 315 111.81	Картометрический метод	2.50	Закрепление отсутствует
2624	350 553.23	1 315 104.87	Картометрический метод	2.50	Закрепление отсутствует
2625	350 582.43	1 315 217.67	Картометрический метод	2.50	Закрепление отсутствует
2626	350 578.43	1 315 245.67	Картометрический метод	2.50	Закрепление отсутствует
2627	350 570.43	1 315 253.67	Картометрический метод	2.50	Закрепление отсутствует
2628	350 562.43	1 315 355.67	Картометрический метод	2.50	Закрепление отсутствует
2629	350 524.00	1 315 344.00	Картометрический метод	2.50	Закрепление отсутствует
2630	350 518.00	1 315 302.00	Картометрический метод	2.50	Закрепление отсутствует
2631	350 524.00	1 315 302.00	Картометрический метод	2.50	Закрепление отсутствует
2632	350 524.00	1 315 290.00	Картометрический метод	2.50	Закрепление отсутствует
2633	350 476.00	1 315 300.00	Картометрический метод	2.50	Закрепление отсутствует
2634	350 484.00	1 315 330.00	Картометрический метод	2.50	Закрепление отсутствует
2635	350 460.00	1 315 340.00	Картометрический метод	2.50	Закрепление отсутствует
2636	350 454.00	1 315 314.00	Картометрический метод	2.50	Закрепление отсутствует
2637	350 430.00	1 315 322.00	Картометрический метод	2.50	Закрепление отсутствует
2638	350 468.00	1 315 416.00	Картометрический метод	2.50	Закрепление отсутствует
2639	350 478.00	1 315 416.00	Картометрический метод	2.50	Закрепление отсутствует
2640	350 484.00	1 315 448.00	Картометрический метод	2.50	Закрепление отсутствует
2641	350 466.00	1 315 452.00	Картометрический метод	2.50	Закрепление отсутствует
2642	350 416.00	1 315 374.00	Картометрический метод	2.50	Закрепление отсутствует
2643	350 425.00	1 315 368.00	Картометрический метод	2.50	Закрепление отсутствует
2644	350 414.00	1 315 322.00	Картометрический метод	2.50	Закрепление отсутствует
2645	350 392.00	1 315 302.00	Картометрический метод	2.50	Закрепление отсутствует

Сведения о местоположении границ объекта					
1	2	3	4	5	6
2646	350 360,00	1 315 294,00	Картометрический метод	2,50	Закрепление отсутствует
2647	350 324,00	1 315 310,00	Картометрический метод	2,50	Закрепление отсутствует
2648	350 322,00	1 315 302,00	Картометрический метод	2,50	Закрепление отсутствует
2649	350 318,00	1 315 306,00	Картометрический метод	2,50	Закрепление отсутствует
2650	350 317,00	1 315 302,00	Картометрический метод	2,50	Закрепление отсутствует
2651	350 312,00	1 315 304,00	Картометрический метод	2,50	Закрепление отсутствует
2652	350 292,00	1 315 254,00	Картометрический метод	2,50	Закрепление отсутствует
2653	350 320,00	1 315 245,00	Картометрический метод	2,50	Закрепление отсутствует
2654	350 308,00	1 315 214,00	Картометрический метод	2,50	Закрепление отсутствует
2655	350 272,00	1 315 228,00	Картометрический метод	2,50	Закрепление отсутствует
2656	350 266,00	1 315 224,00	Картометрический метод	2,50	Закрепление отсутствует
2657	350 272,00	1 315 180,00	Картометрический метод	2,50	Закрепление отсутствует
2658	350 302,00	1 315 168,00	Картометрический метод	2,50	Закрепление отсутствует
2659	350 285,50	1 315 141,55	Картометрический метод	2,50	Закрепление отсутствует
2660	350 277,80	1 315 119,56	Картометрический метод	2,50	Закрепление отсутствует
2661	350 263,07	1 315 075,14	Картометрический метод	2,50	Закрепление отсутствует
2662	350 338,99	1 315 046,33	Картометрический метод	2,50	Закрепление отсутствует
2663	350 332,12	1 315 024,27	Картометрический метод	2,50	Закрепление отсутствует
2664	350 340,76	1 315 020,07	Картометрический метод	2,50	Закрепление отсутствует
2665	350 313,25	1 314 951,59	Картометрический метод	2,50	Закрепление отсутствует
2666	350 308,90	1 314 953,37	Картометрический метод	2,50	Закрепление отсутствует
2667	350 306,75	1 314 950,12	Картометрический метод	2,50	Закрепление отсутствует
2668	350 301,87	1 314 951,90	Картометрический метод	2,50	Закрепление отсутствует
2669	350 289,92	1 314 957,03	Картометрический метод	2,50	Закрепление отсутствует
2670	350 253,89	1 314 892,17	Картометрический метод	2,50	Закрепление отсутствует
2671	350 266,14	1 314 884,79	Картометрический метод	2,50	Закрепление отсутствует
2620	350 435,34	1 314 782,86	Картометрический метод	2,50	Закрепление отсутствует
Вырез 2 из 7					
2672	350 247,87	1 314 782,18	Картометрический метод	2,50	Закрепление отсутствует

Сведения о местоположении границ объекта					
1	2	3	4	5	6
2673	350 268.92	1 314 827.33	Картометрический метод	2.50	Закрепление отсутствует
2674	350 235.05	1 314 886.25	Картометрический метод	2.50	Закрепление отсутствует
2675	350 191.44	1 314 903.85	Картометрический метод	2.50	Закрепление отсутствует
2676	350 184.23	1 314 906.76	Картометрический метод	2.50	Закрепление отсутствует
2677	350 213.05	1 314 989.08	Картометрический метод	2.50	Закрепление отсутствует
2678	350 197.60	1 314 995.40	Картометрический метод	2.50	Закрепление отсутствует
2679	350 190.20	1 314 998.43	Картометрический метод	2.50	Закрепление отсутствует
2680	350 181.60	1 315 001.95	Картометрический метод	2.50	Закрепление отсутствует
2681	350 172.69	1 315 006.35	Картометрический метод	2.50	Закрепление отсутствует
2682	350 117.40	1 315 024.70	Картометрический метод	2.50	Закрепление отсутствует
2683	350 109.08	1 315 020.98	Картометрический метод	2.50	Закрепление отсутствует
2684	350 100.54	1 315 005.08	Картометрический метод	2.50	Закрепление отсутствует
2685	350 097.88	1 314 999.50	Картометрический метод	2.50	Закрепление отсутствует
2686	350 123.40	1 314 986.23	Картометрический метод	2.50	Закрепление отсутствует
2687	350 105.05	1 314 940.69	Картометрический метод	2.50	Закрепление отсутствует
2688	350 073.60	1 314 953.45	Картометрический метод	2.50	Закрепление отсутствует
2689	350 063.07	1 314 927.50	Картометрический метод	2.50	Закрепление отсутствует
2690	350 069.28	1 314 924.98	Картометрический метод	2.50	Закрепление отсутствует
2691	350 056.12	1 314 892.55	Картометрический метод	2.50	Закрепление отсутствует
2692	350 125.16	1 314 864.54	Картометрический метод	2.50	Закрепление отсутствует
2693	350 138.32	1 314 896.97	Картометрический метод	2.50	Закрепление отсутствует
2694	350 152.12	1 314 891.37	Картометрический метод	2.50	Закрепление отсутствует
2695	350 183.01	1 314 878.84	Картометрический метод	2.50	Закрепление отсутствует
2696	350 160.63	1 314 812.41	Картометрический метод	2.50	Закрепление отсутствует
2672	350 247.87	1 314 782.18	Картометрический метод	2.50	Закрепление отсутствует
Вырез 3 из 7					
2697	350 317.76	1 315 318.13	Картометрический метод	2.50	Закрепление отсутствует
2698	350 320.59	1 315 325.45	Картометрический метод	2.50	Закрепление отсутствует
2699	350 333.05	1 315 329.88	Картометрический метод	2.50	Закрепление отсутствует

Сведения о местоположении границ объекта					
1	2	3	4	5	6
2700	350 361.30	1 315 314.47	Картометрический метод	2.50	Закрепление отсутствует
2701	350 434.61	1 315 424.86	Картометрический метод	2.50	Закрепление отсутствует
2702	350 368.55	1 315 463.32	Картометрический метод	2.50	Закрепление отсутствует
2703	350 310.27	1 315 358.92	Картометрический метод	2.50	Закрепление отсутствует
2704	350 294.66	1 315 328.09	Картометрический метод	2.50	Закрепление отсутствует
2697	350 317.76	1 315 318.13	Картометрический метод	2.50	Закрепление отсутствует
Вырез 4 из 7					
2705	350 149.52	1 315 643.00	Картометрический метод	2.50	Закрепление отсутствует
2706	350 170.01	1 315 687.38	Картометрический метод	2.50	Закрепление отсутствует
2707	350 185.86	1 315 719.25	Картометрический метод	2.50	Закрепление отсутствует
2708	350 189.92	1 315 732.07	Картометрический метод	2.50	Закрепление отсутствует
2709	350 205.57	1 315 764.05	Картометрический метод	2.50	Закрепление отсутствует
2710	350 184.28	1 315 774.46	Картометрический метод	2.50	Закрепление отсутствует
2711	350 165.67	1 315 783.37	Картометрический метод	2.50	Закрепление отсутствует
2712	350 144.39	1 315 793.80	Картометрический метод	2.50	Закрепление отсутствует
2713	350 128.72	1 315 761.84	Картометрический метод	2.50	Закрепление отсутствует
2714	350 123.05	1 315 750.02	Картометрический метод	2.50	Закрепление отсутствует
2715	350 107.54	1 315 717.98	Картометрический метод	2.50	Закрепление отсутствует
2716	350 100.62	1 315 706.54	Картометрический метод	2.50	Закрепление отсутствует
2717	350 085.89	1 315 674.13	Картометрический метод	2.50	Закрепление отсутствует
2718	350 108.37	1 315 663.91	Картометрический метод	2.50	Закрепление отсутствует
2705	350 149.52	1 315 643.00	Картометрический метод	2.50	Закрепление отсутствует
Вырез 5 из 7					
2719	350 113.38	1 315 083.72	Картометрический метод	2.50	Закрепление отсутствует
2720	350 161.37	1 315 181.59	Картометрический метод	2.50	Закрепление отсутствует
2721	350 100.32	1 315 211.53	Картометрический метод	2.50	Закрепление отсутствует
2722	350 052.33	1 315 113.66	Картометрический метод	2.50	Закрепление отсутствует
2723	350 078.55	1 315 100.80	Картометрический метод	2.50	Закрепление отсутствует
2724	350 075.32	1 315 093.04	Картометрический метод	2.50	Закрепление отсутствует
2725	350 072.45	1 315 086.65	Картометрический метод	2.50	Закрепление отсутствует

Сведения о местоположении границ объекта					
1	2	3	4	5	6
2726	350 060,56	1 315 060,19	Картометрический метод	2,50	Закрепление отсутствует
2727	350 065,18	1 315 058,12	Картометрический метод	2,50	Закрепление отсутствует
2728	350 069,74	1 315 056,08	Картометрический метод	2,50	Закрепление отсутствует
2729	350 074,30	1 315 054,04	Картометрический метод	2,50	Закрепление отсутствует
2730	350 078,87	1 315 052,00	Картометрический метод	2,50	Закрепление отсутствует
2731	350 083,43	1 315 049,95	Картометрический метод	2,50	Закрепление отсутствует
2732	350 087,99	1 315 047,91	Картометрический метод	2,50	Закрепление отсутствует
2733	350 092,56	1 315 045,87	Картометрический метод	2,50	Закрепление отсутствует
2734	350 094,06	1 315 045,20	Картометрический метод	2,50	Закрепление отсутствует
2719	350 113,38	1 315 083,72	Картометрический метод	2,50	Закрепление отсутствует
Вырез 6 из 7					
2735	350 081,34	1 315 476,85	Картометрический метод	2,50	Закрепление отсутствует
2736	350 090,73	1 315 499,09	Картометрический метод	2,50	Закрепление отсутствует
2737	350 094,11	1 315 499,36	Картометрический метод	2,50	Закрепление отсутствует
2738	350 101,05	1 315 514,53	Картометрический метод	2,50	Закрепление отсутствует
2739	350 104,59	1 315 513,09	Картометрический метод	2,50	Закрепление отсутствует
2740	350 113,24	1 315 532,07	Картометрический метод	2,50	Закрепление отсутствует
2741	350 099,86	1 315 541,79	Картометрический метод	2,50	Закрепление отсутствует
2742	350 103,71	1 315 549,45	Картометрический метод	2,50	Закрепление отсутствует
2743	350 080,27	1 315 563,53	Картометрический метод	2,50	Закрепление отсутствует
2744	350 075,46	1 315 566,42	Картометрический метод	2,50	Закрепление отсутствует
2745	350 050,15	1 315 515,73	Картометрический метод	2,50	Закрепление отсутствует
2746	350 003,63	1 315 422,55	Картометрический метод	2,50	Закрепление отсутствует
2747	350 007,60	1 315 420,51	Картометрический метод	2,50	Закрепление отсутствует
2748	350 027,99	1 315 410,54	Картометрический метод	2,50	Закрепление отсутствует
2749	350 043,34	1 315 404,20	Картометрический метод	2,50	Закрепление отсутствует
2750	350 077,51	1 315 473,95	Картометрический метод	2,50	Закрепление отсутствует
2735	350 081,34	1 315 476,85	Картометрический метод	2,50	Закрепление отсутствует
Вырез 7 из 7					
2751	350 174,11	1 315 217,35	Картометрический метод	2,50	Закрепление отсутствует

Сведения о местоположении границ объекта					
1	2	3	4	5	6
2752	350 184.00	1 315 233.98	Картометрический метод	2.50	Закрепление отсутствует
2753	350 154.48	1 315 247.73	Картометрический метод	2.50	Закрепление отсутствует
2754	350 146.38	1 315 231.05	Картометрический метод	2.50	Закрепление отсутствует
2755	350 140.07	1 315 209.38	Картометрический метод	2.50	Закрепление отсутствует
2756	350 140.47	1 315 206.36	Картометрический метод	2.50	Закрепление отсутствует
2757	350 138.20	1 315 201.36	Картометрический метод	2.50	Закрепление отсутствует
2758	350 145.41	1 315 198.04	Картометрический метод	2.50	Закрепление отсутствует
2759	350 147.85	1 315 202.98	Картометрический метод	2.50	Закрепление отсутствует
2760	350 152.66	1 315 202.71	Картометрический метод	2.50	Закрепление отсутствует
2751	350 174.11	1 315 217.35	Картометрический метод	2.50	Закрепление отсутствует
ЗУ1(31)					
2761	344 691.29	1 323 297.47	Картометрический метод	2.50	Закрепление отсутствует
2762	344 694.01	1 323 299.04	Картометрический метод	2.50	Закрепление отсутствует
2763	344 896.63	1 323 412.85	Картометрический метод	2.50	Закрепление отсутствует
2764	344 920.95	1 323 426.51	Картометрический метод	2.50	Закрепление отсутствует
2765	344 919.18	1 323 430.05	Картометрический метод	2.50	Закрепление отсутствует
2766	344 620.00	1 323 948.03	Картометрический метод	2.50	Закрепление отсутствует
2767	344 518.64	1 324 123.52	Картометрический метод	2.50	Закрепление отсутствует
2768	344 435.25	1 324 075.44	Картометрический метод	2.50	Закрепление отсутствует
2769	344 520.61	1 323 908.04	Картометрический метод	2.50	Закрепление отсутствует
2770	344 440.72	1 323 870.44	Картометрический метод	2.50	Закрепление отсутствует
2771	344 486.06	1 323 805.95	Картометрический метод	2.50	Закрепление отсутствует
2772	344 494.93	1 323 810.03	Картометрический метод	2.50	Закрепление отсутствует
2773	344 500.97	1 323 799.55	Картометрический метод	2.50	Закрепление отсутствует
2774	344 511.94	1 323 781.58	Картометрический метод	2.50	Закрепление отсутствует
2775	344 505.58	1 323 778.18	Картометрический метод	2.50	Закрепление отсутствует
2776	344 551.95	1 323 712.23	Картометрический метод	2.50	Закрепление отсутствует
2777	344 554.09	1 323 713.27	Картометрический метод	2.50	Закрепление отсутствует
2778	344 557.76	1 323 706.79	Картометрический метод	2.50	Закрепление отсутствует

Сведения о местоположении границ объекта					
1	2	3	4	5	6
2779	344 559.41	1 323 703.07	Картометрический метод	2.50	Закрепление отсутствует
2780	344 558.70	1 323 702.63	Картометрический метод	2.50	Закрепление отсутствует
2781	344 561.70	1 323 698.36	Картометрический метод	2.50	Закрепление отсутствует
2782	344 562.83	1 323 695.61	Картометрический метод	2.50	Закрепление отсутствует
2783	344 562.77	1 323 695.58	Картометрический метод	2.50	Закрепление отсутствует
2784	344 555.33	1 323 692.10	Картометрический метод	2.50	Закрепление отсутствует
2785	344 547.58	1 323 688.13	Картометрический метод	2.50	Закрепление отсутствует
2786	344 520.33	1 323 672.49	Картометрический метод	2.50	Закрепление отсутствует
2787	344 528.37	1 323 656.40	Картометрический метод	2.50	Закрепление отсутствует
2788	344 554.07	1 323 669.47	Картометрический метод	2.50	Закрепление отсутствует
2789	344 571.89	1 323 673.57	Картометрический метод	2.50	Закрепление отсутствует
2790	344 578.88	1 323 656.66	Картометрический метод	2.50	Закрепление отсутствует
2791	344 620.87	1 323 554.45	Картометрический метод	2.50	Закрепление отсутствует
2792	344 659.68	1 323 457.70	Картометрический метод	2.50	Закрепление отсутствует
2793	344 662.14	1 323 453.25	Картометрический метод	2.50	Закрепление отсутствует
2794	344 661.58	1 323 452.98	Картометрический метод	2.50	Закрепление отсутствует
2795	344 690.02	1 323 382.08	Картометрический метод	2.50	Закрепление отсутствует
2796	344 695.23	1 323 369.86	Картометрический метод	2.50	Закрепление отсутствует
2797	344 711.72	1 323 377.41	Картометрический метод	2.50	Закрепление отсутствует
2798	344 716.87	1 323 366.03	Картометрический метод	2.50	Закрепление отсутствует
2799	344 709.42	1 323 360.45	Картометрический метод	2.50	Закрепление отсутствует
2800	344 700.95	1 323 356.43	Картометрический метод	2.50	Закрепление отсутствует
2801	344 705.80	1 323 345.05	Картометрический метод	2.50	Закрепление отсутствует
2802	344 676.88	1 323 328.54	Картометрический метод	2.50	Закрепление отсутствует
2803	344 685.76	1 323 306.10	Картометрический метод	2.50	Закрепление отсутствует
2804	344 689.71	1 323 298.71	Картометрический метод	2.50	Закрепление отсутствует
2805	344 690.26	1 323 298.23	Картометрический метод	2.50	Закрепление отсутствует
2761	344 691.29	1 323 297.47	Картометрический метод	2.50	Закрепление отсутствует

Сведения о местоположении границ объекта					
1	2	3	4	5	6
2806	346 748.85	1 323 358.18	Картометрический метод	2.50	Закрепление отсутствует
2807	346 785.40	1 323 439.62	Картометрический метод	2.50	Закрепление отсутствует
2808	346 890.56	1 323 661.34	Картометрический метод	2.50	Закрепление отсутствует
2809	346 734.24	1 323 699.53	Картометрический метод	2.50	Закрепление отсутствует
2810	346 710.92	1 323 654.00	Картометрический метод	2.50	Закрепление отсутствует
2811	346 698.99	1 323 657.25	Картометрический метод	2.50	Закрепление отсутствует
2812	346 681.63	1 323 624.19	Картометрический метод	2.50	Закрепление отсутствует
2813	346 657.77	1 323 569.99	Картометрический метод	2.50	Закрепление отсутствует
2814	346 635.33	1 323 575.35	Картометрический метод	2.50	Закрепление отсутствует
2815	346 613.17	1 323 523.26	Картометрический метод	2.50	Закрепление отсутствует
2816	346 603.92	1 323 500.82	Картометрический метод	2.50	Закрепление отсутствует
2817	346 461.13	1 323 547.90	Картометрический метод	2.50	Закрепление отсутствует
2818	346 426.97	1 323 464.87	Картометрический метод	2.50	Закрепление отсутствует
2819	346 502.01	1 323 436.46	Картометрический метод	2.50	Закрепление отсутствует
2820	346 606.60	1 323 394.09	Картометрический метод	2.50	Закрепление отсутствует
2821	346 682.23	1 323 368.88	Картометрический метод	2.50	Закрепление отсутствует
2822	346 722.93	1 323 358.82	Картометрический метод	2.50	Закрепление отсутствует
2806	346 748.85	1 323 358.18	Картометрический метод	2.50	Закрепление отсутствует
ЗУ1(33)					
2823	344 692.77	1 323 258.67	Картометрический метод	2.50	Закрепление отсутствует
2824	344 813.09	1 323 332.88	Картометрический метод	2.50	Закрепление отсутствует
2825	344 931.63	1 323 408.51	Картометрический метод	2.50	Закрепление отсутствует
2826	344 927.80	1 323 415.13	Картометрический метод	2.50	Закрепление отсутствует
2827	344 926.66	1 323 417.10	Картометрический метод	2.50	Закрепление отсутствует
2828	344 901.25	1 323 403.00	Картометрический метод	2.50	Закрепление отсутствует
2829	344 640.57	1 323 256.05	Картометрический метод	2.50	Закрепление отсутствует
2830	344 637.83	1 323 254.51	Картометрический метод	2.50	Закрепление отсутствует
2831	344 606.41	1 323 236.78	Картометрический метод	2.50	Закрепление отсутствует
2832	344 485.59	1 323 168.62	Картометрический метод	2.50	Закрепление отсутствует

Сведения о местоположении границ объекта					
1	2	3	4	5	6
2833	344 451.12	1 323 152.15	Картометрический метод	2.50	Закрепление отсутствует
2834	344 421.16	1 323 144.03	Картометрический метод	2.50	Закрепление отсутствует
2835	344 427.10	1 323 130.20	Картометрический метод	2.50	Закрепление отсутствует
2836	344 467.89	1 323 140.51	Картометрический метод	2.50	Закрепление отсутствует
2837	344 563.98	1 323 188.37	Картометрический метод	2.50	Закрепление отсутствует
2823	344 692.77	1 323 258.67	Картометрический метод	2.50	Закрепление отсутствует
ЗУ1(34)					
2838	344 492.38	1 323 383.07	Картометрический метод	2.50	Закрепление отсутствует
2839	344 465.09	1 323 438.26	Картометрический метод	2.50	Закрепление отсутствует
2840	344 460.82	1 323 446.78	Картометрический метод	2.50	Закрепление отсутствует
2841	344 455.86	1 323 444.13	Картометрический метод	2.50	Закрепление отсутствует
2842	344 448.37	1 323 457.71	Картометрический метод	2.50	Закрепление отсутствует
2843	344 439.41	1 323 452.66	Картометрический метод	2.50	Закрепление отсутствует
2844	344 433.86	1 323 466.33	Картометрический метод	2.50	Закрепление отсутствует
2845	344 447.22	1 323 473.92	Картометрический метод	2.50	Закрепление отсутствует
2846	344 422.32	1 323 523.63	Картометрический метод	2.50	Закрепление отсутствует
2847	344 391.02	1 323 580.57	Картометрический метод	2.50	Закрепление отсутствует
2848	344 381.17	1 323 575.36	Картометрический метод	2.50	Закрепление отсутствует
2849	344 338.12	1 323 651.24	Картометрический метод	2.50	Закрепление отсутствует
2850	344 336.81	1 323 650.55	Картометрический метод	2.50	Закрепление отсутствует
2851	344 309.05	1 323 634.75	Картометрический метод	2.50	Закрепление отсутствует
2852	344 299.51	1 323 655.29	Картометрический метод	2.50	Закрепление отсутствует
2853	344 327.47	1 323 670.02	Картометрический метод	2.50	Закрепление отсутствует
2854	344 269.86	1 323 771.56	Картометрический метод	2.50	Закрепление отсутствует
2855	344 243.15	1 323 815.31	Картометрический метод	2.50	Закрепление отсутствует
2856	344 241.64	1 323 814.47	Картометрический метод	2.50	Закрепление отсутствует
2857	344 224.07	1 323 805.38	Картометрический метод	2.50	Закрепление отсутствует
2858	344 234.20	1 323 784.10	Картометрический метод	2.50	Закрепление отсутствует
2859	344 208.03	1 323 773.77	Картометрический метод	2.50	Закрепление отсутствует

Сведения о местоположении границ объекта					
1	2	3	4	5	6
2860	344 136.95	1 323 740.81	Картометрический метод	2.50	Закрепление отсутствует
2861	344 096.19	1 323 804.34	Картометрический метод	2.50	Закрепление отсутствует
2862	344 089.44	1 323 807.36	Картометрический метод	2.50	Закрепление отсутствует
2863	344 086.77	1 323 805.48	Картометрический метод	2.50	Закрепление отсутствует
2864	344 078.65	1 323 817.73	Картометрический метод	2.50	Закрепление отсутствует
2865	344 081.33	1 323 819.60	Картометрический метод	2.50	Закрепление отсутствует
2866	344 082.70	1 323 826.67	Картометрический метод	2.50	Закрепление отсутствует
2867	344 039.07	1 323 894.22	Картометрический метод	2.50	Закрепление отсутствует
2868	344 035.26	1 323 899.30	Картометрический метод	2.50	Закрепление отсутствует
2869	344 008.63	1 323 886.78	Картометрический метод	2.50	Закрепление отсутствует
2870	344 016.68	1 323 873.43	Картометрический метод	2.50	Закрепление отсутствует
2871	344 148.57	1 323 674.60	Картометрический метод	2.50	Закрепление отсутствует
2872	344 287.59	1 323 463.69	Картометрический метод	2.50	Закрепление отсутствует
2873	344 311.62	1 323 423.13	Картометрический метод	2.50	Закрепление отсутствует
2874	344 361.10	1 323 311.66	Картометрический метод	2.50	Закрепление отсутствует
2875	344 385.46	1 323 326.13	Картометрический метод	2.50	Закрепление отсутствует
2876	344 475.47	1 323 374.06	Картометрический метод	2.50	Закрепление отсутствует
2838	344 492.38	1 323 383.07	Картометрический метод	2.50	Закрепление отсутствует
ЗУ1(35)					
2877	344 219.55	1 323 123.71	Картометрический метод	2.50	Закрепление отсутствует
3000	344 004.81	1 323 027.66	Картометрический метод	2.50	Закрепление отсутствует
2999	343 971.32	1 323 012.66	Картометрический метод	2.50	Закрепление отсутствует
2998	343 904.12	1 322 935.98	Картометрический метод	2.50	Закрепление отсутствует
2997	343 862.03	1 322 904.96	Картометрический метод	2.50	Закрепление отсутствует
2996	343 783.19	1 322 864.77	Картометрический метод	2.50	Закрепление отсутствует
2995	343 688.62	1 322 819.39	Картометрический метод	2.50	Закрепление отсутствует
2994	343 644.72	1 322 788.18	Картометрический метод	2.50	Закрепление отсутствует
2993	343 526.20	1 322 740.42	Картометрический метод	2.50	Закрепление отсутствует
2992	343 352.25	1 322 706.22	Картометрический метод	2.50	Закрепление отсутствует

Сведения о местоположении границ объекта					
1	2	3	4	5	6
2991	343 346.12	1 322 724.81	Картометрический метод	2.50	Закрепление отсутствует
2990	343 303.31	1 322 792.90	Картометрический метод	2.50	Закрепление отсутствует
2989	343 211.49	1 322 727.57	Картометрический метод	2.50	Закрепление отсутствует
2988	343 145.92	1 322 701.34	Картометрический метод	2.50	Закрепление отсутствует
2987	343 060.68	1 322 688.23	Картометрический метод	2.50	Закрепление отсутствует
2986	342 970.34	1 322 674.14	Картометрический метод	2.50	Закрепление отсутствует
2985	342 970.25	1 322 674.12	Картометрический метод	2.50	Закрепление отсутствует
2984	342 920.86	1 322 665.73	Картометрический метод	2.50	Закрепление отсутствует
2983	342 864.17	1 322 659.93	Картометрический метод	2.50	Закрепление отсутствует
2982	342 814.10	1 322 653.62	Картометрический метод	2.50	Закрепление отсутствует
2981	342 755.42	1 322 648.16	Картометрический метод	2.50	Закрепление отсутствует
2980	342 754.91	1 322 653.07	Картометрический метод	2.50	Закрепление отсутствует
2979	342 813.56	1 322 658.53	Картометрический метод	2.50	Закрепление отсутствует
2978	342 863.61	1 322 664.83	Картометрический метод	2.50	Закрепление отсутствует
2977	342 920.19	1 322 670.62	Картометрический метод	2.50	Закрепление отсутствует
2976	342 969.42	1 322 678.99	Картометрический метод	2.50	Закрепление отсутствует
2975	342 968.47	1 322 683.97	Картометрический метод	2.50	Закрепление отсутствует
2974	343 059.15	1 322 698.11	Картометрический метод	2.50	Закрепление отсутствует
2973	343 143.27	1 322 711.05	Картометрический метод	2.50	Закрепление отсутствует
2972	343 206.67	1 322 736.41	Картометрический метод	2.50	Закрепление отсутствует
2971	343 297.08	1 322 800.74	Картометрический метод	2.50	Закрепление отсутствует
2970	343 340.00	1 322 838.81	Картометрический метод	2.50	Закрепление отсутствует
2969	343 305.16	1 322 897.85	Картометрический метод	2.50	Закрепление отсутствует
2968	343 305.67	1 322 961.53	Картометрический метод	2.50	Закрепление отсутствует
2967	343 300.44	1 322 993.37	Картометрический метод	2.50	Закрепление отсутствует
2966	343 250.32	1 322 991.61	Картометрический метод	2.50	Закрепление отсутствует
2965	343 209.34	1 322 984.83	Картометрический метод	2.50	Закрепление отсутствует
2964	343 173.37	1 323 017.26	Картометрический метод	2.50	Закрепление отсутствует
2963	343 174.84	1 323 026.99	Картометрический метод	2.50	Закрепление отсутствует

Сведения о местоположении границ объекта					
1	2	3	4	5	6
2962	343 196.96	1 323 047.62	Картометрический метод	2.50	Закрепление отсутствует
2961	343 169.24	1 323 075.34	Картометрический метод	2.50	Закрепление отсутствует
2960	343 141.23	1 323 108.06	Картометрический метод	2.50	Закрепление отсутствует
2959	343 160.99	1 323 122.80	Картометрический метод	2.50	Закрепление отсутствует
2958	343 202.26	1 323 160.54	Картометрический метод	2.50	Закрепление отсутствует
2957	343 240.59	1 323 201.22	Картометрический метод	2.50	Закрепление отсутствует
2956	343 278.69	1 323 239.11	Картометрический метод	2.50	Закрепление отсутствует
2955	343 251.57	1 323 348.04	Картометрический метод	2.50	Закрепление отсутствует
2954	343 227.10	1 323 488.53	Картометрический метод	2.50	Закрепление отсутствует
2953	343 252.22	1 323 502.82	Картометрический метод	2.50	Закрепление отсутствует
2952	343 361.56	1 323 565.01	Картометрический метод	2.50	Закрепление отсутствует
2951	343 414.38	1 323 459.99	Картометрический метод	2.50	Закрепление отсутствует
2950	343 403.12	1 323 453.02	Картометрический метод	2.50	Закрепление отсутствует
2949	343 395.30	1 323 448.88	Картометрический метод	2.50	Закрепление отсутствует
2948	343 398.15	1 323 443.49	Картометрический метод	2.50	Закрепление отсутствует
2947	343 401.51	1 323 437.33	Картометрический метод	2.50	Закрепление отсутствует
2946	343 404.78	1 323 431.69	Картометрический метод	2.50	Закрепление отсутствует
2945	343 401.55	1 323 428.90	Картометрический метод	2.50	Закрепление отсутствует
2944	343 394.39	1 323 425.32	Картометрический метод	2.50	Закрепление отсутствует
2943	343 382.88	1 323 419.56	Картометрический метод	2.50	Закрепление отсутствует
2942	343 412.79	1 323 354.09	Картометрический метод	2.50	Закрепление отсутствует
2941	343 408.67	1 323 351.47	Картометрический метод	2.50	Закрепление отсутствует
2940	343 413.14	1 323 340.20	Картометрический метод	2.50	Закрепление отсутствует
2939	343 424.15	1 323 312.42	Картометрический метод	2.50	Закрепление отсутствует
2938	343 411.22	1 323 306.94	Картометрический метод	2.50	Закрепление отсутствует
2937	343 388.20	1 323 297.19	Картометрический метод	2.50	Закрепление отсутствует
2936	343 365.18	1 323 287.44	Картометрический метод	2.50	Закрепление отсутствует
2935	343 342.16	1 323 277.69	Картометрический метод	2.50	Закрепление отсутствует
2934	343 347.23	1 323 265.71	Картометрический метод	2.50	Закрепление отсутствует

Сведения о местоположении границ объекта					
1	2	3	4	5	6
2933	343 319,42	1 323 253,94	Картометрический метод	2,50	Закрепление отсутствует
2932	343 302,65	1 323 246,84	Картометрический метод	2,50	Закрепление отсутствует
2931	343 355,63	1 323 131,86	Картометрический метод	2,50	Закрепление отсутствует
2930	343 482,85	1 323 191,20	Картометрический метод	2,50	Закрепление отсутствует
2929	343 504,15	1 323 200,22	Картометрический метод	2,50	Закрепление отсутствует
2928	343 512,35	1 323 205,07	Картометрический метод	2,50	Закрепление отсутствует
2927	343 519,08	1 323 208,36	Картометрический метод	2,50	Закрепление отсутствует
2926	343 542,84	1 323 220,01	Картометрический метод	2,50	Закрепление отсутствует
2925	343 550,35	1 323 224,50	Картометрический метод	2,50	Закрепление отсутствует
2924	343 566,14	1 323 232,72	Картометрический метод	2,50	Закрепление отсутствует
2923	343 611,83	1 323 260,76	Картометрический метод	2,50	Закрепление отсутствует
2922	343 682,81	1 323 297,57	Картометрический метод	2,50	Закрепление отсутствует
2921	343 678,41	1 323 308,34	Картометрический метод	2,50	Закрепление отсутствует
2920	343 647,54	1 323 368,21	Картометрический метод	2,50	Закрепление отсутствует
2919	343 638,41	1 323 385,92	Картометрический метод	2,50	Закрепление отсутствует
2918	343 516,01	1 323 646,74	Картометрический метод	2,50	Закрепление отсутствует
2917	343 538,24	1 323 660,17	Картометрический метод	2,50	Закрепление отсутствует
2916	343 564,58	1 323 674,41	Картометрический метод	2,50	Закрепление отсутствует
2915	343 621,50	1 323 708,56	Картометрический метод	2,50	Закрепление отсутствует
2914	343 628,96	1 323 713,28	Картометрический метод	2,50	Закрепление отсутствует
2913	343 687,73	1 323 748,29	Картометрический метод	2,50	Закрепление отсутствует
2912	343 684,48	1 323 765,13	Картометрический метод	2,50	Закрепление отсутствует
2911	343 674,43	1 323 788,93	Картометрический метод	2,50	Закрепление отсутствует
2910	343 656,44	1 323 837,05	Картометрический метод	2,50	Закрепление отсутствует
2909	343 649,97	1 323 849,14	Картометрический метод	2,50	Закрепление отсутствует
2908	343 675,70	1 323 862,52	Картометрический метод	2,50	Закрепление отсутствует
2907	343 681,08	1 323 850,27	Картометрический метод	2,50	Закрепление отсутствует
2906	343 705,85	1 323 808,50	Картометрический метод	2,50	Закрепление отсутствует
2905	343 720,61	1 323 816,31	Картометрический метод	2,50	Закрепление отсутствует

Сведения о местоположении границ объекта					
1	2	3	4	5	6
2904	343 708.80	1 323 839.60	Картометрический метод	2.50	Закрепление отсутствует
2903	343 703.97	1 323 847.88	Картометрический метод	2.50	Закрепление отсутствует
2902	343 691.29	1 323 870.63	Картометрический метод	2.50	Закрепление отсутствует
2901	343 734.89	1 323 890.02	Картометрический метод	2.50	Закрепление отсутствует
2900	343 746.05	1 323 896.34	Картометрический метод	2.50	Закрепление отсутствует
2899	343 746.57	1 323 896.25	Картометрический метод	2.50	Закрепление отсутствует
2898	343 765.93	1 323 849.55	Картометрический метод	2.50	Закрепление отсутствует
2897	343 784.35	1 323 799.96	Картометрический метод	2.50	Закрепление отсутствует
2896	343 792.80	1 323 733.55	Картометрический метод	2.50	Закрепление отсутствует
2895	343 796.92	1 323 726.69	Картометрический метод	2.50	Закрепление отсутствует
2894	343 795.20	1 323 725.66	Картометрический метод	2.50	Закрепление отсутствует
2893	343 835.45	1 323 646.78	Картометрический метод	2.50	Закрепление отсутствует
2892	343 859.18	1 323 620.85	Картометрический метод	2.50	Закрепление отсутствует
2891	343 857.81	1 323 620.14	Картометрический метод	2.50	Закрепление отсутствует
2890	343 882.72	1 323 562.88	Картометрический метод	2.50	Закрепление отсутствует
2889	343 889.63	1 323 566.08	Картометрический метод	2.50	Закрепление отсутствует
2888	343 902.31	1 323 531.72	Картометрический метод	2.50	Закрепление отсутствует
2887	343 905.97	1 323 532.06	Картометрический метод	2.50	Закрепление отсутствует
2886	343 929.87	1 323 492.13	Картометрический метод	2.50	Закрепление отсутствует
2885	343 983.87	1 323 396.99	Картометрический метод	2.50	Закрепление отсутствует
2884	343 986.07	1 323 385.30	Картометрический метод	2.50	Закрепление отсутствует
2883	344 019.59	1 323 326.97	Картометрический метод	2.50	Закрепление отсутствует
2882	344 057.92	1 323 262.06	Картометрический метод	2.50	Закрепление отсутствует
2881	344 063.76	1 323 265.67	Картометрический метод	2.50	Закрепление отсутствует
2880	344 078.09	1 323 248.96	Картометрический метод	2.50	Закрепление отсутствует
2879	344 111.57	1 323 174.05	Картометрический метод	2.50	Закрепление отсутствует
2878	344 138.58	1 323 156.85	Картометрический метод	2.50	Закрепление отсутствует
2877	344 219.55	1 323 123.71	Картометрический метод	2.50	Закрепление отсутствует

Сведения о местоположении границ объекта					
1	2	3	4	5	6
3001	344 014.66	1 323 199.24	Картометрический метод	2.50	Закрепление отсутствует
3002	344 014.66	1 323 231.76	Картометрический метод	2.50	Закрепление отсутствует
3003	343 952.06	1 323 372.21	Картометрический метод	2.50	Закрепление отсутствует
3004	343 917.60	1 323 373.62	Картометрический метод	2.50	Закрепление отсутствует
3005	343 782.21	1 323 571.08	Картометрический метод	2.50	Закрепление отсутствует
3006	343 715.28	1 323 514.05	Картометрический метод	2.50	Закрепление отсутствует
3007	343 734.83	1 323 486.23	Картометрический метод	2.50	Закрепление отсутствует
3008	343 742.58	1 323 473.78	Картометрический метод	2.50	Закрепление отсутствует
3009	343 756.04	1 323 455.01	Картометрический метод	2.50	Закрепление отсутствует
3010	343 761.56	1 323 442.38	Картометрический метод	2.50	Закрепление отсутствует
3011	343 779.45	1 323 416.25	Картометрический метод	2.50	Закрепление отсутствует
3012	343 783.37	1 323 408.77	Картометрический метод	2.50	Закрепление отсутствует
3013	343 796.27	1 323 383.72	Картометрический метод	2.50	Закрепление отсутствует
3014	343 800.08	1 323 376.23	Картометрический метод	2.50	Закрепление отсутствует
3015	343 813.82	1 323 357.62	Картометрический метод	2.50	Закрепление отсутствует
3016	343 837.28	1 323 317.60	Картометрический метод	2.50	Закрепление отсутствует
3017	343 859.78	1 323 270.44	Картометрический метод	2.50	Закрепление отсутствует
3018	343 889.25	1 323 200.94	Картометрический метод	2.50	Закрепление отсутствует
3019	343 944.95	1 323 193.70	Картометрический метод	2.50	Закрепление отсутствует
3020	343 976.55	1 323 191.51	Картометрический метод	2.50	Закрепление отсутствует
3001	344 014.66	1 323 199.24	Картометрический метод	2.50	Закрепление отсутствует
Вырез 2 из 3					
3021	343 845.52	1 323 583.05	Картометрический метод	2.50	Закрепление отсутствует
3022	343 838.92	1 323 591.86	Картометрический метод	2.50	Закрепление отсутствует
3023	343 848.46	1 323 598.10	Картометрический метод	2.50	Закрепление отсутствует
3024	343 844.30	1 323 605.49	Картометрический метод	2.50	Закрепление отсутствует
3025	343 837.21	1 323 617.58	Картометрический метод	2.50	Закрепление отсутствует
3026	343 829.69	1 323 630.73	Картометрический метод	2.50	Закрепление отсутствует
3027	343 816.79	1 323 627.78	Картометрический метод	2.50	Закрепление отсутствует

Сведения о местоположении границ объекта					
1	2	3	4	5	6
3028	343 817.03	1 323 634.14	Картометрический метод	2.50	Закрепление отсутствует
3029	343 814.91	1 323 638.82	Картометрический метод	2.50	Закрепление отсутствует
3030	343 814.58	1 323 639.55	Картометрический метод	2.50	Закрепление отсутствует
3031	343 793.95	1 323 675.51	Картометрический метод	2.50	Закрепление отсутствует
3032	343 793.58	1 323 676.44	Картометрический метод	2.50	Закрепление отсутствует
3033	343 790.56	1 323 683.97	Картометрический метод	2.50	Закрепление отсутствует
3034	343 788.11	1 323 690.09	Картометрический метод	2.50	Закрепление отсутствует
3035	343 786.62	1 323 689.50	Картометрический метод	2.50	Закрепление отсутствует
3036	343 772.43	1 323 712.88	Картометрический метод	2.50	Закрепление отсутствует
3037	343 776.71	1 323 715.44	Картометрический метод	2.50	Закрепление отсутствует
3038	343 772.28	1 323 724.18	Картометрический метод	2.50	Закрепление отсутствует
3039	343 762.85	1 323 740.24	Картометрический метод	2.50	Закрепление отсутствует
3040	343 756.55	1 323 739.24	Картометрический метод	2.50	Закрепление отсутствует
3041	343 747.86	1 323 734.01	Картометрический метод	2.50	Закрепление отсутствует
3042	343 745.57	1 323 738.10	Картометрический метод	2.50	Закрепление отсутствует
3043	343 743.07	1 323 736.42	Картометрический метод	2.50	Закрепление отсутствует
3044	343 741.71	1 323 738.17	Картометрический метод	2.50	Закрепление отсутствует
3045	343 729.34	1 323 754.14	Картометрический метод	2.50	Закрепление отсутствует
3046	343 723.75	1 323 749.80	Картометрический метод	2.50	Закрепление отсутствует
3047	343 720.65	1 323 747.40	Картометрический метод	2.50	Закрепление отсутствует
3048	343 718.03	1 323 750.77	Картометрический метод	2.50	Закрепление отсутствует
3049	343 701.81	1 323 745.88	Картометрический метод	2.50	Закрепление отсутствует
3050	343 704.60	1 323 737.09	Картометрический метод	2.50	Закрепление отсутствует
3051	343 691.92	1 323 730.94	Картометрический метод	2.50	Закрепление отсутствует
3052	343 692.46	1 323 729.82	Картометрический метод	2.50	Закрепление отсутствует
3053	343 691.66	1 323 729.43	Картометрический метод	2.50	Закрепление отсутствует
3054	343 686.89	1 323 727.11	Картометрический метод	2.50	Закрепление отсутствует
3055	343 684.38	1 323 720.35	Картометрический метод	2.50	Закрепление отсутствует
3056	343 694.39	1 323 705.19	Картометрический метод	2.50	Закрепление отсутствует

Сведения о местоположении границ объекта					
1	2	3	4	5	6
3057	343 697,58	1 323 700,09	Картометрический метод	2,50	Закрепление отсутствует
3058	343 718,21	1 323 669,53	Картометрический метод	2,50	Закрепление отсутствует
3059	343 746,03	1 323 628,34	Картометрический метод	2,50	Закрепление отсутствует
3060	343 767,57	1 323 596,44	Картометрический метод	2,50	Закрепление отсутствует
3061	343 774,30	1 323 596,73	Картометрический метод	2,50	Закрепление отсутствует
3062	343 796,94	1 323 613,27	Картометрический метод	2,50	Закрепление отсутствует
3063	343 798,68	1 323 610,57	Картометрический метод	2,50	Закрепление отсутствует
3064	343 802,50	1 323 604,64	Картометрический метод	2,50	Закрепление отсутствует
3065	343 804,17	1 323 602,06	Картометрический метод	2,50	Закрепление отсутствует
3066	343 805,37	1 323 602,75	Картометрический метод	2,50	Закрепление отсутствует
3067	343 806,67	1 323 599,97	Картометрический метод	2,50	Закрепление отсутствует
3068	343 810,11	1 323 594,61	Картометрический метод	2,50	Закрепление отсутствует
3069	343 810,69	1 323 594,88	Картометрический метод	2,50	Закрепление отсутствует
3070	343 813,27	1 323 591,36	Картометрический метод	2,50	Закрепление отсутствует
3071	343 829,95	1 323 573,21	Картометрический метод	2,50	Закрепление отсутствует
3072	343 838,34	1 323 578,68	Картометрический метод	2,50	Закрепление отсутствует
3021	343 845,52	1 323 583,05	Картометрический метод	2,50	Закрепление отсутствует
Вырез 3 из 3					
3073	343 661,15	1 323 521,40	Картометрический метод	2,50	Закрепление отсутствует
3074	343 746,31	1 323 584,55	Картометрический метод	2,50	Закрепление отсутствует
3075	343 709,13	1 323 633,94	Картометрический метод	2,50	Закрепление отсутствует
3076	343 626,11	1 323 569,78	Картометрический метод	2,50	Закрепление отсутствует
3077	343 655,26	1 323 529,56	Картометрический метод	2,50	Закрепление отсутствует
3073	343 661,15	1 323 521,40	Картометрический метод	2,50	Закрепление отсутствует
ЗУ1(36)					
3078	343 386,52	1 323 584,53	Картометрический метод	2,50	Закрепление отсутствует
3079	343 420,49	1 323 596,50	Картометрический метод	2,50	Закрепление отсутствует
3080	343 388,17	1 323 649,83	Картометрический метод	2,50	Закрепление отсутствует
3081	343 352,01	1 323 709,50	Картометрический метод	2,50	Закрепление отсутствует
3082	343 535,61	1 323 843,69	Картометрический метод	2,50	Закрепление отсутствует

Сведения о местоположении границ объекта					
1	2	3	4	5	6
3083	343 515,77	1 323 918,62	Картометрический метод	2,50	Закрепление отсутствует
3084	343 542,19	1 323 935,40	Картометрический метод	2,50	Закрепление отсутствует
3085	343 564,17	1 323 948,52	Картометрический метод	2,50	Закрепление отсутствует
3086	343 581,23	1 323 959,91	Картометрический метод	2,50	Закрепление отсутствует
3087	343 587,78	1 323 964,28	Картометрический метод	2,50	Закрепление отсутствует
3088	343 557,60	1 324 013,90	Картометрический метод	2,50	Закрепление отсутствует
3089	343 540,84	1 324 010,35	Картометрический метод	2,50	Закрепление отсутствует
3090	343 347,26	1 323 897,34	Картометрический метод	2,50	Закрепление отсутствует
3091	343 382,72	1 323 831,23	Картометрический метод	2,50	Закрепление отсутствует
3092	343 426,70	1 323 857,94	Картометрический метод	2,50	Закрепление отсутствует
3093	343 449,10	1 323 808,71	Картометрический метод	2,50	Закрепление отсутствует
3094	343 353,26	1 323 729,79	Картометрический метод	2,50	Закрепление отсутствует
3095	343 321,00	1 323 709,64	Картометрический метод	2,50	Закрепление отсутствует
3096	343 319,49	1 323 698,31	Картометрический метод	2,50	Закрепление отсутствует
3097	343 373,44	1 323 606,74	Картометрический метод	2,50	Закрепление отсутствует
3078	343 386,52	1 323 584,53	Картометрический метод	2,50	Закрепление отсутствует
3. Сведения о характерных точках части (частей) границы объекта					
1	2	3	4	5	6
—	—	—	—	—	—

Приложение № 3
к постановлению главного управления
архитектуры и градостроительства
Рязанской области
от 16 октября 2025 г. № 911-п

ГРАФИЧЕСКОЕ ОПИСАНИЕ
местоположения границ населенных пунктов, территориальных зон, особо охраняемых природных территорий, зон с особыми условиями использования территории

2.1 Многофункциональная общественно-деловая зона (населенный пункт г. Скопин)

(наименование объекта, местоположение границ которого описано (далее - объект))		
Раздел 1		
Сведения об объекте		
№ п/п	Характеристики объекта	Описание характеристик
1	2	3
1.	Местоположение объекта	Рязанская область, г.о. город Скопин, г.Скопин
2.	Площадь объекта +/- величина погрешности определения площади (P +/- Дельта P)	334154 +/- 202 м ²
3.	Иные характеристики объекта	-

Раздел 3

Сведения о местоположении измененных (уточненных) границ объекта

1. Система координат МСК-62, зона 1

2. Сведения о характерных точках границ объекта

Обозначение характерных точек границ	Существующие координаты, м		Измененные (уточненные) координаты, м		Метод определения координат характерной точки	Средняя квадратическая погрешность положения характерной точки (M _t), м	Описание обозначения точки на местности (при наличии)
	X	Y	X	Y			
1	2	3	4	5	6	7	8
Контур 1							
1	354193.39	1320563.49	354193.39	1320563.49	Картометрическ ий метод	2.50	Закрепление отсутствует
2	354193.64	1320566.54	354193.64	1320566.54	Картометрическ ий метод	2.50	Закрепление отсутствует
3	354195.94	1320594.95	354195.94	1320594.95	Картометрическ ий метод	2.50	Закрепление отсутствует
4	354168.21	1320596.92	354168.21	1320596.92	Картометрическ ий метод	2.50	Закрепление отсутствует
5	354167.92	1320568.62	354167.92	1320568.62	Картометрическ ий метод	2.50	Закрепление отсутствует
6	354167.89	1320565.92	354167.89	1320565.92	Картометрическ ий метод	2.50	Закрепление отсутствует
1	354193.39	1320563.49	354193.39	1320563.49	Картометрическ ий метод	2.50	Закрепление отсутствует
Контур 2							
7	354220.24	1321562.95	354220.24	1321562.95	Картометрическ ий метод	2.50	Закрепление отсутствует
8	354200.60	1321646.76	354200.60	1321646.76	Картометрическ ий метод	2.50	Закрепление отсутствует
9	354181.18	1321644.50	354181.18	1321644.50	Картометрическ ий метод	2.50	Закрепление отсутствует
10	354171.31	1321712.88	354171.31	1321712.88	Картометрическ ий метод	2.50	Закрепление отсутствует
11	354160.53	1321709.18	354160.53	1321709.18	Картометрическ ий метод	2.50	Закрепление отсутствует
12	354156.03	1321709.50	354156.03	1321709.50	Картометрическ ий метод	2.50	Закрепление отсутствует
13	354129.10	1321711.40	354129.10	1321711.40	Картометрическ ий метод	2.50	Закрепление отсутствует
14	354116.10	1321712.34	354116.10	1321712.34	Картометрическ ий метод	2.50	Закрепление отсутствует
15	354113.64	1321675.14	354113.64	1321675.14	Картометрическ ий метод	2.50	Закрепление отсутствует
16	354073.67	1321682.15	354073.67	1321682.15	Картометрическ ий метод	2.50	Закрепление отсутствует
17	354066.78	1321682.55	354066.78	1321682.55	Картометрическ ий метод	2.50	Закрепление отсутствует
18	354066.96	1321669.26	354066.96	1321669.26	Картометрическ ий метод	2.50	Закрепление отсутствует
19	354065.98	1321650.29	354065.98	1321650.29	Картометрическ ий метод	2.50	Закрепление отсутствует
20	354057.50	1321650.82	354057.50	1321650.82	Картометрическ ий метод	2.50	Закрепление отсутствует

2. Сведения о характерных точках границ объекта							
Обозначение характерных точек границ	Существующие координаты, м		Измененные (уточненные) координаты, м		Метод определения координат характерной точки	Средняя квадратическая погрешность положения характерной точки (M _t), м	Описание обозначения точки на местности (при наличии)
	X	Y	X	Y			
1	2	3	4	5	6	7	8
21	354056.75	1321633.95	354056.75	1321633.95	Картометрическ ий метод	2.50	Закрепление отсутствует
22	354051.38	1321634.17	354051.38	1321634.17	Картометрическ ий метод	2.50	Закрепление отсутствует
23	354051.06	1321625.68	354051.06	1321625.68	Картометрическ ий метод	2.50	Закрепление отсутствует
24	354054.35	1321625.46	354054.35	1321625.46	Картометрическ ий метод	2.50	Закрепление отсутствует
25	354066.78	1321624.68	354066.78	1321624.68	Картометрическ ий метод	2.50	Закрепление отсутствует
26	354089.83	1321623.24	354089.83	1321623.24	Картометрическ ий метод	2.50	Закрепление отсутствует
27	354092.83	1321623.05	354092.83	1321623.05	Картометрическ ий метод	2.50	Закрепление отсутствует
28	354110.62	1321623.05	354110.62	1321623.05	Картометрическ ий метод	2.50	Закрепление отсутствует
29	354109.96	1321611.58	354109.96	1321611.58	Картометрическ ий метод	2.50	Закрепление отсутствует
30	354107.46	1321582.07	354107.46	1321582.07	Картометрическ ий метод	2.50	Закрепление отсутствует
31	354120.45	1321580.64	354120.45	1321580.64	Картометрическ ий метод	2.50	Закрепление отсутствует
32	354163.59	1321578.80	354163.59	1321578.80	Картометрическ ий метод	2.50	Закрепление отсутствует
33	354165.23	1321575.72	354165.23	1321575.72	Картометрическ ий метод	2.50	Закрепление отсутствует
34	354170.20	1321573.37	354170.20	1321573.37	Картометрическ ий метод	2.50	Закрепление отсутствует
35	354186.89	1321571.08	354186.89	1321571.08	Картометрическ ий метод	2.50	Закрепление отсутствует
36	354186.86	1321571.38	354186.86	1321571.38	Картометрическ ий метод	2.50	Закрепление отсутствует
37	354186.75	1321573.35	354186.75	1321573.35	Картометрическ ий метод	2.50	Закрепление отсутствует
38	354195.30	1321570.33	354195.30	1321570.33	Картометрическ ий метод	2.50	Закрепление отсутствует
39	354201.52	1321566.03	354201.52	1321566.03	Картометрическ ий метод	2.50	Закрепление отсутствует
40	354207.54	1321563.74	354207.54	1321563.74	Картометрическ ий метод	2.50	Закрепление отсутствует
41	354207.50	1321562.64	354207.50	1321562.64	Картометрическ ий метод	2.50	Закрепление отсутствует
7	354220.24	1321562.95	354220.24	1321562.95	Картометрическ ий метод	2.50	Закрепление отсутствует
Контур 3							
42	354138.33	1321987.50	354138.33	1321987.50	Картометрическ ий метод	2.50	Закрепление отсутствует
43	354141.46	1322008.52	354141.46	1322008.52	Картометрическ ий метод	2.50	Закрепление отсутствует

2. Сведения о характерных точках границ объекта

Обозначение характерных точек границ	Существующие координаты, м		Измененные (уточненные) координаты, м		Метод определения координат характерной точки	Средняя квадратическая погрешность положения характерной точки (M _t), м	Описание обозначения точки на местности (при наличии)
	X	Y	X	Y			
1	2	3	4	5	6	7	8
44	354125.40	1322010.41	354125.40	1322010.41	Картометрический метод	2.50	Закрепление отсутствует
45	354125.43	1322010.57	354125.43	1322010.57	Картометрический метод	2.50	Закрепление отсутствует
46	354118.93	1322011.47	354118.93	1322011.47	Картометрический метод	2.50	Закрепление отсутствует
47	354112.70	1322012.53	354112.70	1322012.53	Картометрический метод	2.50	Закрепление отсутствует
48	354112.50	1322012.35	354112.50	1322012.35	Картометрический метод	2.50	Закрепление отсутствует
49	354111.07	1322012.55	354111.07	1322012.55	Картометрический метод	2.50	Закрепление отсутствует
50	354108.17	1322009.75	354108.17	1322009.75	Картометрический метод	2.50	Закрепление отсутствует
51	354107.92	1322008.23	354107.92	1322008.23	Картометрический метод	2.50	Закрепление отсутствует
52	354106.48	1322006.94	354106.48	1322006.94	Картометрический метод	2.50	Закрепление отсутствует
53	354105.46	1322001.03	354105.46	1322001.03	Картометрический метод	2.50	Закрепление отсутствует
54	354102.85	1321989.19	354102.85	1321989.19	Картометрический метод	2.50	Закрепление отсутствует
55	354118.66	1321988.85	354118.66	1321988.85	Картометрический метод	2.50	Закрепление отсутствует
42	354138.33	1321987.50	354138.33	1321987.50	Картометрический метод	2.50	Закрепление отсутствует
Контур 4							
56	354166.69	1322198.38	354166.69	1322198.38	Картометрический метод	2.50	Закрепление отсутствует
57	354168.25	1322232.85	354168.25	1322232.85	Картометрический метод	2.50	Закрепление отсутствует
58	354169.17	1322267.96	354169.17	1322267.96	Картометрический метод	2.50	Закрепление отсутствует
59	354174.26	1322343.28	354174.26	1322343.28	Картометрический метод	2.50	Закрепление отсутствует
60	354174.99	1322354.01	354174.99	1322354.01	Картометрический метод	2.50	Закрепление отсутствует
61	354174.88	1322429.36	354174.88	1322429.36	Картометрический метод	2.50	Закрепление отсутствует
62	354174.87	1322440.08	354174.87	1322440.08	Картометрический метод	2.50	Закрепление отсутствует
63	354164.26	1322439.23	354164.26	1322439.23	Картометрический метод	2.50	Закрепление отсутствует
64	354164.03	1322431.11	354164.03	1322431.11	Картометрический метод	2.50	Закрепление отсутствует
65	354110.25	1322433.40	354110.25	1322433.40	Картометрический метод	2.50	Закрепление отсутствует
66	354110.14	1322437.43	354110.14	1322437.43	Картометрический метод	2.50	Закрепление отсутствует

2. Сведения о характерных точках границ объекта

Обозначение характерных точек границ	Существующие координаты, м		Измененные (уточненные) координаты, м		Метод определения координат характерной точки	Средняя квадратическая погрешность положения характерной точки (M _t), м	Описание обозначения точки на местности (при наличии)
	X	Y	X	Y			
1	2	3	4	5	6	7	8
67	354103.04	1322437.19	354103.04	1322437.19	Картометрический метод	2.50	Закрепление отсутствует
68	354070.40	1322435.76	354070.40	1322435.76	Картометрический метод	2.50	Закрепление отсутствует
69	354073.42	1322412.76	354073.42	1322412.76	Картометрический метод	2.50	Закрепление отсутствует
70	354068.66	1322373.52	354068.66	1322373.52	Картометрический метод	2.50	Закрепление отсутствует
71	354033.05	1322378.74	354033.05	1322378.74	Картометрический метод	2.50	Закрепление отсутствует
72	354026.28	1322346.73	354026.28	1322346.73	Картометрический метод	2.50	Закрепление отсутствует
73	354017.37	1322304.64	354017.37	1322304.64	Картометрический метод	2.50	Закрепление отсутствует
74	354010.17	1322270.63	354010.17	1322270.63	Картометрический метод	2.50	Закрепление отсутствует
75	354064.33	1322256.41	354064.33	1322256.41	Картометрический метод	2.50	Закрепление отсутствует
76	354094.33	1322248.39	354094.33	1322248.39	Картометрический метод	2.50	Закрепление отсутствует
77	354118.21	1322239.45	354118.21	1322239.45	Картометрический метод	2.50	Закрепление отсутствует
78	354116.94	1322231.59	354116.94	1322231.59	Картометрический метод	2.50	Закрепление отсутствует
79	354112.74	1322207.97	354112.74	1322207.97	Картометрический метод	2.50	Закрепление отсутствует
80	354125.05	1322205.78	354125.05	1322205.78	Картометрический метод	2.50	Закрепление отсутствует
81	354159.21	1322199.71	354159.21	1322199.71	Картометрический метод	2.50	Закрепление отсутствует
56	354166.69	1322198.38	354166.69	1322198.38	Картометрический метод	2.50	Закрепление отсутствует
Контур 5							
82	354098.05	1321464.56	354098.05	1321464.56	Картометрический метод	2.50	Закрепление отсутствует
83	354098.83	1321475.33	354098.83	1321475.33	Картометрический метод	2.50	Закрепление отсутствует
84	354101.22	1321508.25	354101.22	1321508.25	Картометрический метод	2.50	Закрепление отсутствует
85	354072.38	1321513.88	354072.38	1321513.88	Картометрический метод	2.50	Закрепление отсутствует
86	354034.15	1321521.11	354034.15	1321521.11	Картометрический метод	2.50	Закрепление отсутствует
87	354032.65	1321472.04	354032.65	1321472.04	Картометрический метод	2.50	Закрепление отсутствует
82	354098.05	1321464.56	354098.05	1321464.56	Картометрический метод	2.50	Закрепление отсутствует

2. Сведения о характерных точках границ объекта

Обозначение характерных точек границ	Существующие координаты, м		Измененные (уточненные) координаты, м		Метод определения координат характерной точки	Средняя квадратическая погрешность положения характерной точки (M _t), м	Описание обозначения точки на местности (при наличии)
	X	Y	X	Y			
1	2	3	4	5	6	7	8
Контур 6							
88	354066.23	1320574.93	354066.23	1320574.93	Картометрический метод	2.50	Закрепление отсутствует
89	354066.40	1320577.43	354066.40	1320577.43	Картометрический метод	2.50	Закрепление отсутствует
90	354067.71	1320596.19	354067.71	1320596.19	Картометрический метод	2.50	Закрепление отсутствует
91	354068.80	1320596.11	354068.80	1320596.11	Картометрический метод	2.50	Закрепление отсутствует
92	354068.96	1320598.30	354068.96	1320598.30	Картометрический метод	2.50	Закрепление отсутствует
93	354071.23	1320599.57	354071.23	1320599.57	Картометрический метод	2.50	Закрепление отсутствует
94	354072.23	1320599.52	354072.23	1320599.52	Картометрический метод	2.50	Закрепление отсутствует
95	354073.93	1320603.52	354073.93	1320603.52	Картометрический метод	2.50	Закрепление отсутствует
96	354081.60	1320602.93	354081.60	1320602.93	Картометрический метод	2.50	Закрепление отсутствует
97	354082.25	1320615.56	354082.25	1320615.56	Картометрический метод	2.50	Закрепление отсутствует
98	354080.15	1320615.67	354080.15	1320615.67	Картометрический метод	2.50	Закрепление отсутствует
99	354080.53	1320623.16	354080.53	1320623.16	Картометрический метод	2.50	Закрепление отсутствует
100	354072.13	1320622.37	354072.13	1320622.37	Картометрический метод	2.50	Закрепление отсутствует
101	354063.62	1320621.57	354063.62	1320621.57	Картометрический метод	2.50	Закрепление отсутствует
102	354058.77	1320614.65	354058.77	1320614.65	Картометрический метод	2.50	Закрепление отсутствует
103	354051.98	1320616.37	354051.98	1320616.37	Картометрический метод	2.50	Закрепление отсутствует
104	354040.23	1320617.25	354040.23	1320617.25	Картометрический метод	2.50	Закрепление отсутствует
105	354039.67	1320609.77	354039.67	1320609.77	Картометрический метод	2.50	Закрепление отсутствует
106	354038.48	1320607.80	354038.48	1320607.80	Картометрический метод	2.50	Закрепление отсутствует
107	354036.09	1320576.88	354036.09	1320576.88	Картометрический метод	2.50	Закрепление отсутствует
108	354058.74	1320575.56	354058.74	1320575.56	Картометрический метод	2.50	Закрепление отсутствует
88	354066.23	1320574.93	354066.23	1320574.93	Картометрический метод	2.50	Закрепление отсутствует
Контур 7							
109	354771.01	1321572.08	354771.01	1321572.08	Картометрический метод	2.50	Закрепление отсутствует

2. Сведения о характерных точках границ объекта

Обозначение характерных точек границ	Существующие координаты, м		Измененные (уточненные) координаты, м		Метод определения координат характерной точки	Средняя квадратическая погрешность положения характерной точки (M _t), м	Описание обозначения точки на местности (при наличии)
	X	Y	X	Y			
1	2	3	4	5	6	7	8
110	354782.24	1321614.21	354782.24	1321614.21	Картометрический метод	2.50	Закрепление отсутствует
111	354776.45	1321627.30	354776.45	1321627.30	Картометрический метод	2.50	Закрепление отсутствует
112	354763.11	1321632.72	354763.11	1321632.72	Картометрический метод	2.50	Закрепление отсутствует
113	354762.00	1321629.40	354762.00	1321629.40	Картометрический метод	2.50	Закрепление отсутствует
114	354715.83	1321643.61	354715.83	1321643.61	Картометрический метод	2.50	Закрепление отсутствует
115	354711.65	1321629.98	354711.65	1321629.98	Картометрический метод	2.50	Закрепление отсутствует
116	354710.48	1321626.16	354710.48	1321626.16	Картометрический метод	2.50	Закрепление отсутствует
117	354705.53	1321610.11	354705.53	1321610.11	Картометрический метод	2.50	Закрепление отсутствует
118	354702.19	1321599.31	354702.19	1321599.31	Картометрический метод	2.50	Закрепление отсутствует
119	354696.26	1321580.11	354696.26	1321580.11	Картометрический метод	2.50	Закрепление отсутствует
120	354695.25	1321580.39	354695.25	1321580.39	Картометрический метод	2.50	Закрепление отсутствует
121	354691.65	1321567.56	354691.65	1321567.56	Картометрический метод	2.50	Закрепление отсутствует
122	354684.91	1321569.45	354684.91	1321569.45	Картометрический метод	2.50	Закрепление отсутствует
123	354683.07	1321562.90	354683.07	1321562.90	Картометрический метод	2.50	Закрепление отсутствует
124	354681.92	1321563.23	354681.92	1321563.23	Картометрический метод	2.50	Закрепление отсутствует
125	354680.26	1321557.88	354680.26	1321557.88	Картометрический метод	2.50	Закрепление отсутствует
126	354668.46	1321530.97	354668.46	1321530.97	Картометрический метод	2.50	Закрепление отсутствует
127	354712.45	1321517.53	354712.45	1321517.53	Картометрический метод	2.50	Закрепление отсутствует
128	354717.80	1321533.88	354717.80	1321533.88	Картометрический метод	2.50	Закрепление отсутствует
129	354727.23	1321582.49	354727.23	1321582.49	Картометрический метод	2.50	Закрепление отсутствует
109	354771.01	1321572.08	354771.01	1321572.08	Картометрический метод	2.50	Закрепление отсутствует
Контур 8							
130	355100.79	1320100.66	355100.79	1320100.66	Картометрический метод	2.50	Закрепление отсутствует
131	355113.43	1320171.97	355113.43	1320171.97	Картометрический метод	2.50	Закрепление отсутствует
132	355101.03	1320173.54	355101.03	1320173.54	Картометрический метод	2.50	Закрепление отсутствует

2. Сведения о характерных точках границ объекта

Обозначение характерных точек границ	Существующие координаты, м		Измененные (уточненные) координаты, м		Метод определения координат характерной точки	Средняя квадратическая погрешность положения характерной точки (M _t), м	Описание обозначения точки на местности (при наличии)
	X	Y	X	Y			
1	2	3	4	5	6	7	8
133	355104.22	1320200.61	355104.22	1320200.61	Картометрическ ий метод	2.50	Закрепление отсутствует
134	355040.06	1320208.95	355040.06	1320208.95	Картометрическ ий метод	2.50	Закрепление отсутствует
135	355032.47	1320108.99	355032.47	1320108.99	Картометрическ ий метод	2.50	Закрепление отсутствует
130	355100.79	1320100.66	355100.79	1320100.66	Картометрическ ий метод	2.50	Закрепление отсутствует
Контур 9							
136	354500.10	1321200.88	354500.10	1321200.88	Картометрическ ий метод	2.50	Закрепление отсутствует
137	354502.30	1321210.14	354502.30	1321210.14	Картометрическ ий метод	2.50	Закрепление отсутствует
138	354504.43	1321211.59	354504.43	1321211.59	Картометрическ ий метод	2.50	Закрепление отсутствует
139	354507.73	1321217.79	354507.73	1321217.79	Картометрическ ий метод	2.50	Закрепление отсутствует
140	354519.76	1321221.72	354519.76	1321221.72	Картометрическ ий метод	2.50	Закрепление отсутствует
141	354478.92	1321261.36	354478.92	1321261.36	Картометрическ ий метод	2.50	Закрепление отсутствует
142	354456.76	1321221.18	354456.76	1321221.18	Картометрическ ий метод	2.50	Закрепление отсутствует
143	354486.17	1321170.61	354486.17	1321170.61	Картометрическ ий метод	2.50	Закрепление отсутствует
144	354486.55	1321185.37	354486.55	1321185.37	Картометрическ ий метод	2.50	Закрепление отсутствует
145	354484.68	1321199.00	354484.68	1321199.00	Картометрическ ий метод	2.50	Закрепление отсутствует
136	354500.10	1321200.88	354500.10	1321200.88	Картометрическ ий метод	2.50	Закрепление отсутствует
Контур 10							
146	354476.80	1321056.46	354476.80	1321056.46	Картометрическ ий метод	2.50	Закрепление отсутствует
147	354479.20	1321081.36	354479.20	1321081.36	Картометрическ ий метод	2.50	Закрепление отсутствует
148	354481.00	1321100.04	354481.00	1321100.04	Картометрическ ий метод	2.50	Закрепление отсутствует
149	354481.48	1321103.15	354481.48	1321103.15	Картометрическ ий метод	2.50	Закрепление отсутствует
150	354479.90	1321120.42	354479.90	1321120.42	Картометрическ ий метод	2.50	Закрепление отсутствует
151	354423.32	1321123.45	354423.32	1321123.45	Картометрическ ий метод	2.50	Закрепление отсутствует
152	354399.55	1321123.13	354399.55	1321123.13	Картометрическ ий метод	2.50	Закрепление отсутствует
153	354392.70	1321121.08	354392.70	1321121.08	Картометрическ ий метод	2.50	Закрепление отсутствует

2. Сведения о характерных точках границ объекта

Обозначение характерных точек границ	Существующие координаты, м		Измененные (уточненные) координаты, м		Метод определения координат характерной точки	Средняя квадратическая погрешность положения характерной точки (M _t), м	Описание обозначения точки на местности (при наличии)
	X	Y	X	Y			
1	2	3	4	5	6	7	8
154	354389.23	1321083.08	354389.23	1321083.08	Картометрический метод	2.50	Закрепление отсутствует
155	354384.74	1321083.46	354384.74	1321083.46	Картометрический метод	2.50	Закрепление отсутствует
156	354383.66	1321070.75	354383.66	1321070.75	Картометрический метод	2.50	Закрепление отсутствует
157	354383.17	1321064.77	354383.17	1321064.77	Картометрический метод	2.50	Закрепление отсутствует
146	354476.80	1321056.46	354476.80	1321056.46	Картометрический метод	2.50	Закрепление отсутствует
Контур 11							
158	354455.34	1321477.00	354455.34	1321477.00	Картометрический метод	2.50	Закрепление отсутствует
159	354457.64	1321483.24	354457.64	1321483.24	Картометрический метод	2.50	Закрепление отсутствует
160	354459.65	1321503.66	354459.65	1321503.66	Картометрический метод	2.50	Закрепление отсутствует
161	354459.66	1321503.81	354459.66	1321503.81	Картометрический метод	2.50	Закрепление отсутствует
162	354458.78	1321503.89	354458.78	1321503.89	Картометрический метод	2.50	Закрепление отсутствует
163	354452.33	1321504.49	354452.33	1321504.49	Картометрический метод	2.50	Закрепление отсутствует
164	354447.51	1321505.29	354447.51	1321505.29	Картометрический метод	2.50	Закрепление отсутствует
165	354448.50	1321512.07	354448.50	1321512.07	Картометрический метод	2.50	Закрепление отсутствует
166	354433.80	1321515.26	354433.80	1321515.26	Картометрический метод	2.50	Закрепление отсутствует
167	354434.35	1321528.40	354434.35	1321528.40	Картометрический метод	2.50	Закрепление отсутствует
168	354398.88	1321534.04	354398.88	1321534.04	Картометрический метод	2.50	Закрепление отсутствует
169	354404.18	1321570.24	354404.18	1321570.24	Картометрический метод	2.50	Закрепление отсутствует
170	354405.78	1321577.06	354405.78	1321577.06	Картометрический метод	2.50	Закрепление отсутствует
171	354400.09	1321578.58	354400.09	1321578.58	Картометрический метод	2.50	Закрепление отсутствует
172	354400.09	1321578.56	354400.09	1321578.56	Картометрический метод	2.50	Закрепление отсутствует
173	354398.32	1321563.29	354398.32	1321563.29	Картометрический метод	2.50	Закрепление отсутствует
174	354393.46	1321521.11	354393.46	1321521.11	Картометрический метод	2.50	Закрепление отсутствует
175	354392.98	1321516.47	354392.98	1321516.47	Картометрический метод	2.50	Закрепление отсутствует
176	354392.71	1321511.03	354392.71	1321511.03	Картометрический метод	2.50	Закрепление отсутствует

2. Сведения о характерных точках границ объекта

Обозначение характерных точек границ	Существующие координаты, м		Измененные (уточненные) координаты, м		Метод определения координат характерной точки	Средняя квадратическая погрешность положения характерной точки (M _t), м	Описание обозначения точки на местности (при наличии)
	X	Y	X	Y			
1	2	3	4	5	6	7	8
177	354397.34	1321510.75	354397.34	1321510.75	Картометрическ ий метод	2.50	Закрепление отсутствует
178	354401.78	1321500.76	354401.78	1321500.76	Картометрическ ий метод	2.50	Закрепление отсутствует
179	354414.38	1321493.29	354414.38	1321493.29	Картометрическ ий метод	2.50	Закрепление отсутствует
158	354455.34	1321477.00	354455.34	1321477.00	Картометрическ ий метод	2.50	Закрепление отсутствует
Контур 12							
180	354607.36	1320446.18	354607.36	1320446.18	Картометрическ ий метод	2.50	Закрепление отсутствует
181	354444.68	1320454.19	354444.68	1320454.19	Картометрическ ий метод	2.50	Закрепление отсутствует
182	354448.81	1320519.64	354448.81	1320519.64	Картометрическ ий метод	2.50	Закрепление отсутствует
183	354451.47	1320544.11	354451.47	1320544.11	Картометрическ ий метод	2.50	Закрепление отсутствует
184	354452.98	1320555.64	354452.98	1320555.64	Картометрическ ий метод	2.50	Закрепление отсутствует
185	354454.50	1320567.37	354454.50	1320567.37	Картометрическ ий метод	2.50	Закрепление отсутствует
186	354457.76	1320592.79	354457.76	1320592.79	Картометрическ ий метод	2.50	Закрепление отсутствует
187	354458.37	1320609.72	354458.37	1320609.72	Картометрическ ий метод	2.50	Закрепление отсутствует
188	354620.01	1320596.52	354620.01	1320596.52	Картометрическ ий метод	2.50	Закрепление отсутствует
180	354607.36	1320446.18	354607.36	1320446.18	Картометрическ ий метод	2.50	Закрепление отсутствует
Контур 13							
189	354537.39	1320496.80	354537.39	1320496.80	Картометрическ ий метод	2.50	Закрепление отсутствует
190	354538.35	1320526.28	354538.35	1320526.28	Картометрическ ий метод	2.50	Закрепление отсутствует
191	354533.35	1320526.44	354533.35	1320526.44	Картометрическ ий метод	2.50	Закрепление отсутствует
192	354533.98	1320545.63	354533.98	1320545.63	Картометрическ ий метод	2.50	Закрепление отсутствует
193	354507.89	1320546.48	354507.89	1320546.48	Картометрическ ий метод	2.50	Закрепление отсутствует
194	354507.60	1320536.35	354507.60	1320536.35	Картометрическ ий метод	2.50	Закрепление отсутствует
195	354506.23	1320492.72	354506.23	1320492.72	Картометрическ ий метод	2.50	Закрепление отсутствует
196	354496.53	1320493.02	354496.53	1320493.02	Картометрическ ий метод	2.50	Закрепление отсутствует
197	354496.37	1320488.10	354496.37	1320488.10	Картометрическ ий метод	2.50	Закрепление отсутствует

2. Сведения о характерных точках границ объекта

Обозначение характерных точек границ	Существующие координаты, м		Измененные (уточненные) координаты, м		Метод определения координат характерной точки	Средняя квадратическая погрешность положения характерной точки (M _t), м	Описание обозначения точки на местности (при наличии)
	X	Y	X	Y			
1	2	3	4	5	6	7	8
198	354500.38	1320487.90	354500.38	1320487.90	Картометрическ ий метод	2.50	Закрепление отсутствует
199	354512.07	1320487.52	354512.07	1320487.52	Картометрическ ий метод	2.50	Закрепление отсутствует
200	354512.40	1320497.61	354512.40	1320497.61	Картометрическ ий метод	2.50	Закрепление отсутствует
189	354537.39	1320496.80	354537.39	1320496.80	Картометрическ ий метод	2.50	Закрепление отсутствует
Контур 13							
201	354651.92	1322038.75	354651.92	1322038.75	Картометрическ ий метод	2.50	Закрепление отсутствует
202	354669.65	1322067.88	354669.65	1322067.88	Картометрическ ий метод	2.50	Закрепление отсутствует
203	354662.38	1322072.28	354662.38	1322072.28	Картометрическ ий метод	2.50	Закрепление отсутствует
204	354664.20	1322075.28	354664.20	1322075.28	Картометрическ ий метод	2.50	Закрепление отсутствует
205	354666.93	1322081.00	354666.93	1322081.00	Картометрическ ий метод	2.50	Закрепление отсутствует
206	354625.78	1322105.52	354625.78	1322105.52	Картометрическ ий метод	2.50	Закрепление отсутствует
207	354603.18	1322067.48	354603.18	1322067.48	Картометрическ ий метод	2.50	Закрепление отсутствует
201	354651.92	1322038.75	354651.92	1322038.75	Картометрическ ий метод	2.50	Закрепление отсутствует
Контур 14							
208	354661.40	1320233.72	354661.40	1320233.72	Картометрическ ий метод	2.50	Закрепление отсутствует
209	354662.51	1320250.18	354662.51	1320250.18	Картометрическ ий метод	2.50	Закрепление отсутствует
210	354638.79	1320251.29	354638.79	1320251.29	Картометрическ ий метод	2.50	Закрепление отсутствует
211	354606.03	1320254.35	354606.03	1320254.35	Картометрическ ий метод	2.50	Закрепление отсутствует
212	354604.26	1320240.06	354604.26	1320240.06	Картометрическ ий метод	2.50	Закрепление отсутствует
213	354622.98	1320238.28	354622.98	1320238.28	Картометрическ ий метод	2.50	Закрепление отсутствует
214	354637.45	1320237.45	354637.45	1320237.45	Картометрическ ий метод	2.50	Закрепление отсутствует
215	354653.46	1320235.78	354653.46	1320235.78	Картометрическ ий метод	2.50	Закрепление отсутствует
208	354661.40	1320233.72	354661.40	1320233.72	Картометрическ ий метод	2.50	Закрепление отсутствует
Контур 15							
216	354344.74	1320295.44	354344.74	1320295.44	Картометрическ ий метод	2.50	Закрепление отсутствует

2. Сведения о характерных точках границ объекта

Обозначение характерных точек границ	Существующие координаты, м		Измененные (уточненные) координаты, м		Метод определения координат характерной точки	Средняя квадратическая погрешность положения характерной точки (M _t), м	Описание обозначения точки на местности (при наличии)
	X	Y	X	Y			
1	2	3	4	5	6	7	8
217	354345.49	1320316.83	354345.49	1320316.83	Картометрическ ий метод	2.50	Закрепление отсутствует
218	354316.51	1320317.84	354316.51	1320317.84	Картометрическ ий метод	2.50	Закрепление отсутствует
219	354315.80	1320297.70	354315.80	1320297.70	Картометрическ ий метод	2.50	Закрепление отсутствует
216	354344.74	1320295.44	354344.74	1320295.44	Картометрическ ий метод	2.50	Закрепление отсутствует
Контур 16							
220	354309.75	1319817.35	354309.75	1319817.35	Картометрическ ий метод	2.50	Закрепление отсутствует
221	354312.74	1319836.63	354312.74	1319836.63	Картометрическ ий метод	2.50	Закрепление отсутствует
222	354314.64	1319848.87	354314.64	1319848.87	Картометрическ ий метод	2.50	Закрепление отсутствует
223	354293.64	1319849.31	354293.64	1319849.31	Картометрическ ий метод	2.50	Закрепление отсутствует
224	354293.32	1319840.90	354293.32	1319840.90	Картометрическ ий метод	2.50	Закрепление отсутствует
225	354257.43	1319841.17	354257.43	1319841.17	Картометрическ ий метод	2.50	Закрепление отсутствует
226	354257.44	1319846.47	354257.44	1319846.47	Картометрическ ий метод	2.50	Закрепление отсутствует
227	354248.44	1319846.46	354248.44	1319846.46	Картометрическ ий метод	2.50	Закрепление отсутствует
228	354248.42	1319841.16	354248.42	1319841.16	Картометрическ ий метод	2.50	Закрепление отсутствует
229	354248.71	1319816.36	354248.71	1319816.36	Картометрическ ий метод	2.50	Закрепление отсутствует
230	354245.50	1319810.25	354245.50	1319810.25	Картометрическ ий метод	2.50	Закрепление отсутствует
231	354254.43	1319810.10	354254.43	1319810.10	Картометрическ ий метод	2.50	Закрепление отсутствует
232	354284.30	1319811.38	354284.30	1319811.38	Картометрическ ий метод	2.50	Закрепление отсутствует
233	354288.68	1319815.54	354288.68	1319815.54	Картометрическ ий метод	2.50	Закрепление отсутствует
234	354294.68	1319815.80	354294.68	1319815.80	Картометрическ ий метод	2.50	Закрепление отсутствует
220	354309.75	1319817.35	354309.75	1319817.35	Картометрическ ий метод	2.50	Закрепление отсутствует
Контур 17							
235	354321.46	1323045.46	354321.46	1323045.46	Картометрическ ий метод	2.50	Закрепление отсутствует
236	354324.31	1323056.91	354324.31	1323056.91	Картометрическ ий метод	2.50	Закрепление отсутствует
237	354326.62	1323066.19	354326.62	1323066.19	Картометрическ ий метод	2.50	Закрепление отсутствует

2. Сведения о характерных точках границ объекта

Обозначение характерных точек границ	Существующие координаты, м		Измененные (уточненные) координаты, м		Метод определения координат характерной точки	Средняя квадратическая погрешность положения характерной точки (M _t), м	Описание обозначения точки на местности (при наличии)
	X	Y	X	Y			
1	2	3	4	5	6	7	8

238	354289.19	1323071.40	354289.19	1323071.40	Картометрический метод	2.50	Закрепление отсутствует
239	354255.17	1323078.64	354255.17	1323078.64	Картометрический метод	2.50	Закрепление отсутствует
240	354228.33	1323084.36	354228.33	1323084.36	Картометрический метод	2.50	Закрепление отсутствует
241	354226.68	1323071.55	354226.68	1323071.55	Картометрический метод	2.50	Закрепление отсутствует
242	354221.40	1323030.52	354221.40	1323030.52	Картометрический метод	2.50	Закрепление отсутствует
243	354229.63	1323028.62	354229.63	1323028.62	Картометрический метод	2.50	Закрепление отсутствует
244	354235.52	1323028.13	354235.52	1323028.13	Картометрический метод	2.50	Закрепление отсутствует
245	354235.70	1323030.27	354235.70	1323030.27	Картометрический метод	2.50	Закрепление отсутствует
246	354237.54	1323030.12	354237.54	1323030.12	Картометрический метод	2.50	Закрепление отсутствует
247	354237.36	1323027.98	354237.36	1323027.98	Картометрический метод	2.50	Закрепление отсутствует
248	354241.94	1323027.60	354241.94	1323027.60	Картометрический метод	2.50	Закрепление отсутствует
249	354241.89	1323027.05	354241.89	1323027.05	Картометрический метод	2.50	Закрепление отсутствует
250	354250.49	1323026.76	354250.49	1323026.76	Картометрический метод	2.50	Закрепление отсутствует
251	354293.86	1323025.28	354293.86	1323025.28	Картометрический метод	2.50	Закрепление отсутствует
252	354294.67	1323053.27	354294.67	1323053.27	Картометрический метод	2.50	Закрепление отсутствует
235	354321.46	1323045.46	354321.46	1323045.46	Картометрический метод	2.50	Закрепление отсутствует
Контур 18							
253	354211.99	1320262.07	354211.99	1320262.07	Картометрический метод	2.50	Закрепление отсутствует
254	354213.31	1320275.87	354213.31	1320275.87	Картометрический метод	2.50	Закрепление отсутствует
255	354214.05	1320286.02	354214.05	1320286.02	Картометрический метод	2.50	Закрепление отсутствует
256	354192.31	1320287.67	354192.31	1320287.67	Картометрический метод	2.50	Закрепление отсутствует
257	354190.55	1320264.45	354190.55	1320264.45	Картометрический метод	2.50	Закрепление отсутствует
258	354209.45	1320261.71	354209.45	1320261.71	Картометрический метод	2.50	Закрепление отсутствует
259	354209.50	1320262.30	354209.50	1320262.30	Картометрический метод	2.50	Закрепление отсутствует
253	354211.99	1320262.07	354211.99	1320262.07	Картометрический метод	2.50	Закрепление отсутствует

2. Сведения о характерных точках границ объекта							
Обозначение характерных точек границ	Существующие координаты, м		Измененные (уточненные) координаты, м		Метод определения координат характерной точки	Средняя квадратическая погрешность положения характерной точки (M _t), м	Описание обозначения точки на местности (при наличии)
	X	Y	X	Y			
1	2	3	4	5	6	7	8
Контур 19							
260	354141.18	1323115.18	354141.18	1323115.18	Картометрический метод	2.50	Закрепление отсутствует
261	354142.47	1323130.81	354142.47	1323130.81	Картометрический метод	2.50	Закрепление отсутствует
262	354136.22	1323131.55	354136.22	1323131.55	Картометрический метод	2.50	Закрепление отсутствует
263	354103.27	1323133.73	354103.27	1323133.73	Картометрический метод	2.50	Закрепление отсутствует
264	354100.88	1323117.61	354100.88	1323117.61	Картометрический метод	2.50	Закрепление отсутствует
260	354141.18	1323115.18	354141.18	1323115.18	Картометрический метод	2.50	Закрепление отсутствует
Контур 20							
265	354013.18	1320581.91	354013.18	1320581.91	Картометрический метод	2.50	Закрепление отсутствует
266	354014.99	1320613.86	354014.99	1320613.86	Картометрический метод	2.50	Закрепление отсутствует
267	354017.39	1320645.57	354017.39	1320645.57	Картометрический метод	2.50	Закрепление отсутствует
268	354018.92	1320663.22	354018.92	1320663.22	Картометрический метод	2.50	Закрепление отсутствует
269	354022.67	1320709.59	354022.67	1320709.59	Картометрический метод	2.50	Закрепление отсутствует
270	353969.95	1320713.74	353969.95	1320713.74	Картометрический метод	2.50	Закрепление отсутствует
271	353970.01	1320715.14	353970.01	1320715.14	Картометрический метод	2.50	Закрепление отсутствует
272	353957.12	1320715.69	353957.12	1320715.69	Картометрический метод	2.50	Закрепление отсутствует
273	353956.65	1320704.55	353956.65	1320704.55	Картометрический метод	2.50	Закрепление отсутствует
274	353960.15	1320704.40	353960.15	1320704.40	Картометрический метод	2.50	Закрепление отсутствует
275	353959.50	1320689.11	353959.50	1320689.11	Картометрический метод	2.50	Закрепление отсутствует
276	353948.01	1320689.36	353948.01	1320689.36	Картометрический метод	2.50	Закрепление отсутствует
277	353947.26	1320686.76	353947.26	1320686.76	Картометрический метод	2.50	Закрепление отсутствует
278	353945.26	1320652.47	353945.26	1320652.47	Картометрический метод	2.50	Закрепление отсутствует
279	353945.20	1320651.47	353945.20	1320651.47	Картометрический метод	2.50	Закрепление отсутствует
280	353960.30	1320647.96	353960.30	1320647.96	Картометрический метод	2.50	Закрепление отсутствует
281	353956.91	1320619.25	353956.91	1320619.25	Картометрический метод	2.50	Закрепление отсутствует

2. Сведения о характерных точках границ объекта

Обозначение характерных точек границ	Существующие координаты, м		Измененные (уточненные) координаты, м		Метод определения координат характерной точки	Средняя квадратическая погрешность положения характерной точки (M _t), м	Описание обозначения точки на местности (при наличии)
	X	Y	X	Y			
1	2	3	4	5	6	7	8
282	353969.75	1320617.69	353969.75	1320617.69	Картометрическ ий метод	2.50	Закрепление отсутствует
283	353969.72	1320615.53	353969.72	1320615.53	Картометрическ ий метод	2.50	Закрепление отсутствует
284	353980.71	1320615.23	353980.71	1320615.23	Картометрическ ий метод	2.50	Закрепление отсутствует
285	353997.20	1320614.65	353997.20	1320614.65	Картометрическ ий метод	2.50	Закрепление отсутствует
286	353999.02	1320590.93	353999.02	1320590.93	Картометрическ ий метод	2.50	Закрепление отсутствует
287	353998.14	1320583.18	353998.14	1320583.18	Картометрическ ий метод	2.50	Закрепление отсутствует
288	354007.31	1320582.49	354007.31	1320582.49	Картометрическ ий метод	2.50	Закрепление отсутствует
265	354013.18	1320581.91	354013.18	1320581.91	Картометрическ ий метод	2.50	Закрепление отсутствует
Контур 21							
289	353499.20	1320627.54	353499.20	1320627.54	Картометрическ ий метод	2.50	Закрепление отсутствует
290	353501.90	1320658.52	353501.90	1320658.52	Картометрическ ий метод	2.50	Закрепление отсутствует
291	353471.11	1320689.81	353471.11	1320689.81	Картометрическ ий метод	2.50	Закрепление отсутствует
292	353465.93	1320630.44	353465.93	1320630.44	Картометрическ ий метод	2.50	Закрепление отсутствует
289	353499.20	1320627.54	353499.20	1320627.54	Картометрическ ий метод	2.50	Закрепление отсутствует
Контур 22							
293	352084.80	1320409.68	352084.80	1320409.68	Картометрическ ий метод	2.50	Закрепление отсутствует
294	352053.34	1320418.04	352053.34	1320418.04	Картометрическ ий метод	2.50	Закрепление отсутствует
295	352034.06	1320423.18	352034.06	1320423.18	Картометрическ ий метод	2.50	Закрепление отсутствует
296	351975.94	1320438.65	351975.94	1320438.65	Картометрическ ий метод	2.50	Закрепление отсутствует
297	351975.82	1320438.64	351975.82	1320438.64	Картометрическ ий метод	2.50	Закрепление отсутствует
298	351959.43	1320437.25	351959.43	1320437.25	Картометрическ ий метод	2.50	Закрепление отсутствует
299	351880.74	1320347.41	351880.74	1320347.41	Картометрическ ий метод	2.50	Закрепление отсутствует
300	351575.90	1320015.52	351575.90	1320015.52	Картометрическ ий метод	2.50	Закрепление отсутствует
301	351589.48	1320014.22	351589.48	1320014.22	Картометрическ ий метод	2.50	Закрепление отсутствует
302	351663.36	1319946.82	351663.36	1319946.82	Картометрическ ий метод	2.50	Закрепление отсутствует

2. Сведения о характерных точках границ объекта

Обозначение характерных точек границ	Существующие координаты, м		Измененные (уточненные) координаты, м		Метод определения координат характерной точки	Средняя квадратическая погрешность положения характерной точки (M _t), м	Описание обозначения точки на местности (при наличии)
	X	Y	X	Y			
1	2	3	4	5	6	7	8

303	351889.71	1320195.42	351889.71	1320195.42	Картометрический метод	2.50	Закрепление отсутствует
304	351902.56	1320209.54	351902.56	1320209.54	Картометрический метод	2.50	Закрепление отсутствует
305	351913.67	1320199.44	351913.67	1320199.44	Картометрический метод	2.50	Закрепление отсутствует
306	351994.46	1320288.17	351994.46	1320288.17	Картометрический метод	2.50	Закрепление отсутствует
307	351983.35	1320298.27	351983.35	1320298.27	Картометрический метод	2.50	Закрепление отсутствует
293	352084.80	1320409.68	352084.80	1320409.68	Картометрический метод	2.50	Закрепление отсутствует
Контур 23							
308	351803.47	1320306.51	351803.47	1320306.51	Картометрический метод	2.50	Закрепление отсутствует
309	351783.88	1320323.20	351783.88	1320323.20	Картометрический метод	2.50	Закрепление отсутствует
310	351745.94	1320324.90	351745.94	1320324.90	Картометрический метод	2.50	Закрепление отсутствует
311	351712.45	1320346.78	351712.45	1320346.78	Картометрический метод	2.50	Закрепление отсутствует
312	351528.78	1320148.57	351528.78	1320148.57	Картометрический метод	2.50	Закрепление отсутствует
313	351513.33	1320131.90	351513.33	1320131.90	Картометрический метод	2.50	Закрепление отсутствует
314	351522.89	1320122.18	351522.89	1320122.18	Картометрический метод	2.50	Закрепление отсутствует
315	351582.45	1320061.60	351582.45	1320061.60	Картометрический метод	2.50	Закрепление отсутствует
308	351803.47	1320306.51	351803.47	1320306.51	Картометрический метод	2.50	Закрепление отсутствует
Контур 24							
316	353206.39	1320552.72	353206.39	1320552.72	Картометрический метод	2.50	Закрепление отсутствует
317	353207.30	1320554.39	353207.30	1320554.39	Картометрический метод	2.50	Закрепление отсутствует
318	353206.97	1320555.44	353206.97	1320555.44	Картометрический метод	2.50	Закрепление отсутствует
319	353209.45	1320560.90	353209.45	1320560.90	Картометрический метод	2.50	Закрепление отсутствует
320	353214.51	1320571.11	353214.51	1320571.11	Картометрический метод	2.50	Закрепление отсутствует
321	353214.16	1320571.28	353214.16	1320571.28	Картометрический метод	2.50	Закрепление отсутствует
322	353207.06	1320574.51	353207.06	1320574.51	Картометрический метод	2.50	Закрепление отсутствует
323	353208.38	1320577.42	353208.38	1320577.42	Картометрический метод	2.50	Закрепление отсутствует

2. Сведения о характерных точках границ объекта

Обозначение характерных точек границ	Существующие координаты, м		Измененные (уточненные) координаты, м		Метод определения координат характерной точки	Средняя квадратическая погрешность положения характерной точки (M _t), м	Описание обозначения точки на местности (при наличии)
	X	Y	X	Y			
1	2	3	4	5	6	7	8

324	353201.77	1320580.97	353201.77	1320580.97	Картометрический метод	2.50	Закрепление отсутствует
325	353209.19	1320598.73	353209.19	1320598.73	Картометрический метод	2.50	Закрепление отсутствует
326	353198.13	1320603.87	353198.13	1320603.87	Картометрический метод	2.50	Закрепление отсутствует
327	353194.86	1320598.14	353194.86	1320598.14	Картометрический метод	2.50	Закрепление отсутствует
328	353178.15	1320563.70	353178.15	1320563.70	Картометрический метод	2.50	Закрепление отсутствует
316	353206.39	1320552.72	353206.39	1320552.72	Картометрический метод	2.50	Закрепление отсутствует
Контур 25							
329	352752.67	1320456.53	352752.67	1320456.53	Картометрический метод	2.50	Закрепление отсутствует
330	352744.69	1320460.70	352744.69	1320460.70	Картометрический метод	2.50	Закрепление отсутствует
331	352735.61	1320443.33	352735.61	1320443.33	Картометрический метод	2.50	Закрепление отсутствует
332	352743.58	1320439.16	352743.58	1320439.16	Картометрический метод	2.50	Закрепление отсутствует
329	352752.67	1320456.53	352752.67	1320456.53	Картометрический метод	2.50	Закрепление отсутствует
Контур 26							
333	352580.10	1320878.20	352580.10	1320878.20	Картометрический метод	2.50	Закрепление отсутствует
334	352569.14	1320885.63	352569.14	1320885.63	Картометрический метод	2.50	Закрепление отсутствует
335	352524.16	1320915.21	352524.16	1320915.21	Картометрический метод	2.50	Закрепление отсутствует
336	352503.16	1320931.93	352503.16	1320931.93	Картометрический метод	2.50	Закрепление отсутствует
337	352512.01	1320945.11	352512.01	1320945.11	Картометрический метод	2.50	Закрепление отсутствует
338	352532.41	1320972.30	352532.41	1320972.30	Картометрический метод	2.50	Закрепление отсутствует
339	352517.65	1320982.95	352517.65	1320982.95	Картометрический метод	2.50	Закрепление отсутствует
340	352511.58	1320987.33	352511.58	1320987.33	Картометрический метод	2.50	Закрепление отсутствует
341	352482.15	1320948.66	352482.15	1320948.66	Картометрический метод	2.50	Закрепление отсутствует
342	352461.59	1320961.58	352461.59	1320961.58	Картометрический метод	2.50	Закрепление отсутствует
343	352407.66	1320998.95	352407.66	1320998.95	Картометрический метод	2.50	Закрепление отсутствует
344	352378.53	1321020.03	352378.53	1321020.03	Картометрический метод	2.50	Закрепление отсутствует

2. Сведения о характерных точках границ объекта

Обозначение характерных точек границ	Существующие координаты, м		Измененные (уточненные) координаты, м		Метод определения координат характерной точки	Средняя квадратическая погрешность положения характерной точки (M _t), м	Описание обозначения точки на местности (при наличии)
	X	Y	X	Y			
1	2	3	4	5	6	7	8
345	352356.13	1321037.45	352356.13	1321037.45	Картометрический метод	2.50	Закрепление отсутствует
346	352334.86	1321055.46	352334.86	1321055.46	Картометрический метод	2.50	Закрепление отсутствует
347	352321.61	1321064.70	352321.61	1321064.70	Картометрический метод	2.50	Закрепление отсутствует
348	352317.54	1321059.32	352317.54	1321059.32	Картометрический метод	2.50	Закрепление отсутствует
349	352290.81	1321024.00	352290.81	1321024.00	Картометрический метод	2.50	Закрепление отсутствует
350	352295.91	1321020.23	352295.91	1321020.23	Картометрический метод	2.50	Закрепление отсутствует
351	352300.46	1321016.86	352300.46	1321016.86	Картометрический метод	2.50	Закрепление отсутствует
352	352359.00	1320973.52	352359.00	1320973.52	Картометрический метод	2.50	Закрепление отсутствует
353	352348.65	1320959.54	352348.65	1320959.54	Картометрический метод	2.50	Закрепление отсутствует
354	352351.86	1320957.16	352351.86	1320957.16	Картометрический метод	2.50	Закрепление отсутствует
355	352359.01	1320951.87	352359.01	1320951.87	Картометрический метод	2.50	Закрепление отсутствует
356	352363.83	1320948.30	352363.83	1320948.30	Картометрический метод	2.50	Закрепление отсутствует
357	352364.32	1320947.94	352364.32	1320947.94	Картометрический метод	2.50	Закрепление отсутствует
358	352368.68	1320944.71	352368.68	1320944.71	Картометрический метод	2.50	Закрепление отсутствует
359	352344.62	1320912.14	352344.62	1320912.14	Картометрический метод	2.50	Закрепление отсутствует
360	352338.19	1320903.43	352338.19	1320903.43	Картометрический метод	2.50	Закрепление отсутствует
361	352301.73	1320852.68	352301.73	1320852.68	Картометрический метод	2.50	Закрепление отсутствует
362	352268.00	1320803.90	352268.00	1320803.90	Картометрический метод	2.50	Закрепление отсутствует
363	352252.33	1320782.12	352252.33	1320782.12	Картометрический метод	2.50	Закрепление отсутствует
364	352267.65	1320779.08	352267.65	1320779.08	Картометрический метод	2.50	Закрепление отсутствует
365	352346.02	1320774.63	352346.02	1320774.63	Картометрический метод	2.50	Закрепление отсутствует
366	352367.22	1320808.83	352367.22	1320808.83	Картометрический метод	2.50	Закрепление отсутствует
367	352381.20	1320814.22	352381.20	1320814.22	Картометрический метод	2.50	Закрепление отсутствует
368	352386.46	1320823.25	352386.46	1320823.25	Картометрический метод	2.50	Закрепление отсутствует
369	352395.12	1320835.92	352395.12	1320835.92	Картометрический метод	2.50	Закрепление отсутствует

2. Сведения о характерных точках границ объекта

Обозначение характерных точек границ	Существующие координаты, м		Измененные (уточненные) координаты, м		Метод определения координат характерной точки	Средняя квадратическая погрешность положения характерной точки (M _t), м	Описание обозначения точки на местности (при наличии)
	X	Y	X	Y			
1	2	3	4	5	6	7	8
370	352399.19	1320833.40	352399.19	1320833.40	Картометрическ ий метод	2.50	Закрепление отсутствует
371	352398.14	1320831.69	352398.14	1320831.69	Картометрическ ий метод	2.50	Закрепление отсутствует
372	352402.95	1320828.61	352402.95	1320828.61	Картометрическ ий метод	2.50	Закрепление отсутствует
373	352402.69	1320828.18	352402.69	1320828.18	Картометрическ ий метод	2.50	Закрепление отсутствует
374	352410.97	1320822.96	352410.97	1320822.96	Картометрическ ий метод	2.50	Закрепление отсутствует
375	352419.25	1320817.73	352419.25	1320817.73	Картометрическ ий метод	2.50	Закрепление отсутствует
376	352426.35	1320813.24	352426.35	1320813.24	Картометрическ ий метод	2.50	Закрепление отсутствует
377	352431.59	1320820.16	352431.59	1320820.16	Картометрическ ий метод	2.50	Закрепление отсутствует
378	352452.47	1320804.42	352452.47	1320804.42	Картометрическ ий метод	2.50	Закрепление отсутствует
379	352509.08	1320872.06	352509.08	1320872.06	Картометрическ ий метод	2.50	Закрепление отсутствует
380	352528.40	1320855.89	352528.40	1320855.89	Картометрическ ий метод	2.50	Закрепление отсутствует
381	352530.85	1320842.08	352530.85	1320842.08	Картометрическ ий метод	2.50	Закрепление отсутствует
382	352538.25	1320826.58	352538.25	1320826.58	Картометрическ ий метод	2.50	Закрепление отсутствует
383	352541.09	1320824.50	352541.09	1320824.50	Картометрическ ий метод	2.50	Закрепление отсутствует
333	352580.10	1320878.20	352580.10	1320878.20	Картометрическ ий метод	2.50	Закрепление отсутствует
Контур 27							
384	352174.67	1320295.83	352174.67	1320295.83	Картометрическ ий метод	2.50	Закрепление отсутствует
385	352198.76	1320372.12	352198.76	1320372.12	Картометрическ ий метод	2.50	Закрепление отсутствует
386	352130.18	1320393.80	352130.18	1320393.80	Картометрическ ий метод	2.50	Закрепление отсутствует
387	352103.68	1320403.06	352103.68	1320403.06	Картометрическ ий метод	2.50	Закрепление отсутствует
388	352046.24	1320339.64	352046.24	1320339.64	Картометрическ ий метод	2.50	Закрепление отсутствует
384	352174.67	1320295.83	352174.67	1320295.83	Картометрическ ий метод	2.50	Закрепление отсутствует
Контур 28							
389	350149.52	1315643.00	350149.52	1315643.00	Картометрическ ий метод	2.50	Закрепление отсутствует
390	350166.94	1315680.74	350166.94	1315680.74	Картометрическ ий метод	2.50	Закрепление отсутствует

2. Сведения о характерных точках границ объекта

Обозначение характерных точек границ	Существующие координаты, м		Измененные (уточненные) координаты, м		Метод определения координат характерной точки	Средняя квадратическая погрешность положения характерной точки (M _t), м	Описание обозначения точки на местности (при наличии)
	X	Y	X	Y			
1	2	3	4	5	6	7	8

391	350133.07	1315699.16	350133.07	1315699.16	Картометрическ ий метод	2.50	Закрепление отсутствует
392	350113.90	1315661.10	350113.90	1315661.10	Картометрическ ий метод	2.50	Закрепление отсутствует
389	350149.52	1315643.00	350149.52	1315643.00	Картометрическ ий метод	2.50	Закрепление отсутствует
Контур 29							
393	350135.77	1315810.55	350135.77	1315810.55	Картометрическ ий метод	2.50	Закрепление отсутствует
394	350147.05	1315834.53	350147.05	1315834.53	Картометрическ ий метод	2.50	Закрепление отсутствует
395	350126.59	1315848.37	350126.59	1315848.37	Картометрическ ий метод	2.50	Закрепление отсутствует
396	350113.78	1315820.75	350113.78	1315820.75	Картометрическ ий метод	2.50	Закрепление отсутствует
393	350135.77	1315810.55	350135.77	1315810.55	Картометрическ ий метод	2.50	Закрепление отсутствует
Контур 30							
397	350307.54	1315650.66	350307.54	1315650.66	Картометрическ ий метод	2.50	Закрепление отсутствует
398	350310.87	1315657.03	350310.87	1315657.03	Картометрическ ий метод	2.50	Закрепление отсутствует
399	350330.35	1315703.34	350330.35	1315703.34	Картометрическ ий метод	2.50	Закрепление отсутствует
400	350327.38	1315705.44	350327.38	1315705.44	Картометрическ ий метод	2.50	Закрепление отсутствует
401	350292.21	1315730.35	350292.21	1315730.35	Картометрическ ий метод	2.50	Закрепление отсутствует
402	350272.64	1315736.61	350272.64	1315736.61	Картометрическ ий метод	2.50	Закрепление отсутствует
403	350248.21	1315747.86	350248.21	1315747.86	Картометрическ ий метод	2.50	Закрепление отсутствует
404	350225.39	1315700.47	350225.39	1315700.47	Картометрическ ий метод	2.50	Закрепление отсутствует
405	350217.01	1315681.55	350217.01	1315681.55	Картометрическ ий метод	2.50	Закрепление отсутствует
406	350211.74	1315683.98	350211.74	1315683.98	Картометрическ ий метод	2.50	Закрепление отсутствует
407	350207.07	1315672.60	350207.07	1315672.60	Картометрическ ий метод	2.50	Закрепление отсутствует
408	350212.89	1315669.92	350212.89	1315669.92	Картометрическ ий метод	2.50	Закрепление отсутствует
409	350210.91	1315665.49	350210.91	1315665.49	Картометрическ ий метод	2.50	Закрепление отсутствует
410	350235.99	1315653.96	350235.99	1315653.96	Картометрическ ий метод	2.50	Закрепление отсутствует
411	350247.18	1315647.62	350247.18	1315647.62	Картометрическ ий метод	2.50	Закрепление отсутствует

2. Сведения о характерных точках границ объекта

Обозначение характерных точек границ	Существующие координаты, м		Измененные (уточненные) координаты, м		Метод определения координат характерной точки	Средняя квадратическая погрешность положения характерной точки (M _t), м	Описание обозначения точки на местности (при наличии)
	X	Y	X	Y			
1	2	3	4	5	6	7	8
412	350260.53	1315674.16	350260.53	1315674.16	Картометрическ ий метод	2.50	Закрепление отсутствует
413	350278.67	1315665.38	350278.67	1315665.38	Картометрическ ий метод	2.50	Закрепление отсутствует
414	350299.33	1315655.38	350299.33	1315655.38	Картометрическ ий метод	2.50	Закрепление отсутствует
397	350307.54	1315650.66	350307.54	1315650.66	Картометрическ ий метод	2.50	Закрепление отсутствует
Контур 31							
415	350119.60	1315239.69	350119.60	1315239.69	Картометрическ ий метод	2.50	Закрепление отсутствует
416	350135.44	1315273.27	350135.44	1315273.27	Картометрическ ий метод	2.50	Закрепление отсутствует
417	350096.29	1315293.13	350096.29	1315293.13	Картометрическ ий метод	2.50	Закрепление отсутствует
418	350075.48	1315303.66	350075.48	1315303.66	Картометрическ ий метод	2.50	Закрепление отсутствует
419	350056.90	1315274.44	350056.90	1315274.44	Картометрическ ий метод	2.50	Закрепление отсутствует
420	350078.56	1315264.25	350078.56	1315264.25	Картометрическ ий метод	2.50	Закрепление отсутствует
421	350083.98	1315262.18	350083.98	1315262.18	Картометрическ ий метод	2.50	Закрепление отсутствует
422	350082.57	1315258.66	350082.57	1315258.66	Картометрическ ий метод	2.50	Закрепление отсутствует
415	350119.60	1315239.69	350119.60	1315239.69	Картометрическ ий метод	2.50	Закрепление отсутствует
Контур 32							
423	349944.27	1315194.60	349944.27	1315194.60	Картометрическ ий метод	2.50	Закрепление отсутствует
424	349946.34	1315199.37	349946.34	1315199.37	Картометрическ ий метод	2.50	Закрепление отсутствует
425	349942.40	1315201.08	349942.40	1315201.08	Картометрическ ий метод	2.50	Закрепление отсутствует
426	349966.94	1315257.42	349966.94	1315257.42	Картометрическ ий метод	2.50	Закрепление отсутствует
427	349979.26	1315251.21	349979.26	1315251.21	Картометрическ ий метод	2.50	Закрепление отсутствует
428	349983.87	1315261.53	349983.87	1315261.53	Картометрическ ий метод	2.50	Закрепление отсутствует
429	349990.53	1315258.55	349990.53	1315258.55	Картометрическ ий метод	2.50	Закрепление отсутствует
430	349993.79	1315265.86	349993.79	1315265.86	Картометрическ ий метод	2.50	Закрепление отсутствует
431	349995.07	1315265.29	349995.07	1315265.29	Картометрическ ий метод	2.50	Закрепление отсутствует
432	350011.62	1315302.36	350011.62	1315302.36	Картометрическ ий метод	2.50	Закрепление отсутствует

2. Сведения о характерных точках границ объекта

Обозначение характерных точек границ	Существующие координаты, м		Измененные (уточненные) координаты, м		Метод определения координат характерной точки	Средняя квадратическая погрешность положения характерной точки (M _t), м	Описание обозначения точки на местности (при наличии)
	X	Y	X	Y			
1	2	3	4	5	6	7	8

433	350006.32	1315304.73	350006.32	1315304.73	Картометрический метод	2.50	Закрепление отсутствует
434	350011.55	1315316.19	350011.55	1315316.19	Картометрический метод	2.50	Закрепление отсутствует
435	350021.20	1315313.08	350021.20	1315313.08	Картометрический метод	2.50	Закрепление отсутствует
436	350033.01	1315309.84	350033.01	1315309.84	Картометрический метод	2.50	Закрепление отсутствует
437	350047.84	1315336.03	350047.84	1315336.03	Картометрический метод	2.50	Закрепление отсутствует
438	350032.63	1315344.69	350032.63	1315344.69	Картометрический метод	2.50	Закрепление отсутствует
439	350007.68	1315354.36	350007.68	1315354.36	Картометрический метод	2.50	Закрепление отсутствует
440	350024.15	1315388.60	350024.15	1315388.60	Картометрический метод	2.50	Закрепление отсутствует
441	349966.41	1315413.81	349966.41	1315413.81	Картометрический метод	2.50	Закрепление отсутствует
442	349977.41	1315439.01	349977.41	1315439.01	Картометрический метод	2.50	Закрепление отсутствует
443	349966.41	1315443.81	349966.41	1315443.81	Картометрический метод	2.50	Закрепление отсутствует
444	349971.90	1315456.37	349971.90	1315456.37	Картометрический метод	2.50	Закрепление отсутствует
445	349965.02	1315459.37	349965.02	1315459.37	Картометрический метод	2.50	Закрепление отсутствует
446	349967.24	1315464.45	349967.24	1315464.45	Картометрический метод	2.50	Закрепление отсутствует
447	349965.44	1315466.33	349965.44	1315466.33	Картометрический метод	2.50	Закрепление отсутствует
448	349975.64	1315489.70	349975.64	1315489.70	Картометрический метод	2.50	Закрепление отсутствует
449	349946.08	1315502.60	349946.08	1315502.60	Картометрический метод	2.50	Закрепление отсутствует
450	349932.43	1315505.91	349932.43	1315505.91	Картометрический метод	2.50	Закрепление отсутствует
451	349924.12	1315507.93	349924.12	1315507.93	Картометрический метод	2.50	Закрепление отсутствует
452	349916.25	1315494.86	349916.25	1315494.86	Картометрический метод	2.50	Закрепление отсутствует
453	349918.82	1315493.74	349918.82	1315493.74	Картометрический метод	2.50	Закрепление отсутствует
454	349853.57	1315344.27	349853.57	1315344.27	Картометрический метод	2.50	Закрепление отсутствует
455	349846.59	1315322.46	349846.59	1315322.46	Картометрический метод	2.50	Закрепление отсутствует
456	349832.60	1315298.67	349832.60	1315298.67	Картометрический метод	2.50	Закрепление отсутствует
457	349867.87	1315273.55	349867.87	1315273.55	Картометрический метод	2.50	Закрепление отсутствует

2. Сведения о характерных точках границ объекта

Обозначение характерных точек границ	Существующие координаты, м		Измененные (уточненные) координаты, м		Метод определения координат характерной точки	Средняя квадратическая погрешность положения характерной точки (M _t), м	Описание обозначения точки на местности (при наличии)
	X	Y	X	Y			
1	2	3	4	5	6	7	8
458	349859.66	1315247.83	349859.66	1315247.83	Картометрическ ий метод	2.50	Закрепление отсутствует
459	349867.95	1315245.19	349867.95	1315245.19	Картометрическ ий метод	2.50	Закрепление отсутствует
460	349863.89	1315217.79	349863.89	1315217.79	Картометрическ ий метод	2.50	Закрепление отсутствует
461	349864.57	1315203.45	349864.57	1315203.45	Картометрическ ий метод	2.50	Закрепление отсутствует
462	349862.18	1315197.95	349862.18	1315197.95	Картометрическ ий метод	2.50	Закрепление отсутствует
463	349876.94	1315191.52	349876.94	1315191.52	Картометрическ ий метод	2.50	Закрепление отсутствует
464	349876.14	1315189.69	349876.14	1315189.69	Картометрическ ий метод	2.50	Закрепление отсутствует
465	349909.06	1315175.36	349909.06	1315175.36	Картометрическ ий метод	2.50	Закрепление отсутствует
466	349908.34	1315173.71	349908.34	1315173.71	Картометрическ ий метод	2.50	Закрепление отсутствует
467	349914.11	1315171.19	349914.11	1315171.19	Картометрическ ий метод	2.50	Закрепление отсутствует
468	349915.63	1315174.67	349915.63	1315174.67	Картометрическ ий метод	2.50	Закрепление отсутствует
469	349928.47	1315169.08	349928.47	1315169.08	Картометрическ ий метод	2.50	Закрепление отсутствует
470	349940.32	1315196.31	349940.32	1315196.31	Картометрическ ий метод	2.50	Закрепление отсутствует
423	349944.27	1315194.60	349944.27	1315194.60	Картометрическ ий метод	2.50	Закрепление отсутствует
Контур 33							
471	344137.28	1323327.49	344137.28	1323327.49	Картометрическ ий метод	2.50	Закрепление отсутствует
472	344136.60	1323331.66	344136.60	1323331.66	Картометрическ ий метод	2.50	Закрепление отсутствует
473	344115.08	1323367.82	344115.08	1323367.82	Картометрическ ий метод	2.50	Закрепление отсутствует
474	344108.42	1323364.09	344108.42	1323364.09	Картометрическ ий метод	2.50	Закрепление отсутствует
475	344069.01	1323342.01	344069.01	1323342.01	Картометрическ ий метод	2.50	Закрепление отсутствует
476	344092.87	1323300.67	344092.87	1323300.67	Картометрическ ий метод	2.50	Закрепление отсутствует
471	344137.28	1323327.49	344137.28	1323327.49	Картометрическ ий метод	2.50	Закрепление отсутствует
Контур 34							
477	344122.50	1323689.14	344122.50	1323689.14	Картометрическ ий метод	2.50	Закрепление отсутствует
478	344092.33	1323734.80	344092.33	1323734.80	Картометрическ ий метод	2.50	Закрепление отсутствует

2. Сведения о характерных точках границ объекта

Обозначение характерных точек границ	Существующие координаты, м		Измененные (уточненные) координаты, м		Метод определения координат характерной точки	Средняя квадратическая погрешность положения характерной точки (M _t), м	Описание обозначения точки на местности (при наличии)
	X	Y	X	Y			
1	2	3	4	5	6	7	8
479	343995.47	1323669.55	343995.47	1323669.55	Картометрическ ий метод	2.50	Закрепление отсутствует
480	344031.06	1323622.29	344031.06	1323622.29	Картометрическ ий метод	2.50	Закрепление отсутствует
477	344122.50	1323689.14	344122.50	1323689.14	Картометрическ ий метод	2.50	Закрепление отсутствует
Контур 35							
481	354464.05	1321175.50	354464.05	1321175.50	Картометрическ ий метод	2.50	Закрепление отсутствует
482	354439.60	1321212.65	354439.60	1321212.65	Картометрическ ий метод	2.50	Закрепление отсутствует
483	354434.59	1321220.27	354434.59	1321220.27	Картометрическ ий метод	2.50	Закрепление отсутствует
484	354444.19	1321238.15	354444.19	1321238.15	Картометрическ ий метод	2.50	Закрепление отсутствует
485	354440.05	1321238.43	354440.05	1321238.43	Картометрическ ий метод	2.50	Закрепление отсутствует
486	354425.17	1321238.91	354425.17	1321238.91	Картометрическ ий метод	2.50	Закрепление отсутствует
487	354418.05	1321205.44	354418.05	1321205.44	Картометрическ ий метод	2.50	Закрепление отсутствует
488	354408.46	1321207.47	354408.46	1321207.47	Картометрическ ий метод	2.50	Закрепление отсутствует
489	354410.57	1321217.60	354410.57	1321217.60	Картометрическ ий метод	2.50	Закрепление отсутствует
490	354406.76	1321218.40	354406.76	1321218.40	Картометрическ ий метод	2.50	Закрепление отсутствует
491	354408.99	1321229.12	354408.99	1321229.12	Картометрическ ий метод	2.50	Закрепление отсутствует
492	354403.17	1321230.33	354403.17	1321230.33	Картометрическ ий метод	2.50	Закрепление отсутствует
493	354405.52	1321241.59	354405.52	1321241.59	Картометрическ ий метод	2.50	Закрепление отсутствует
494	354381.30	1321222.70	354381.30	1321222.70	Картометрическ ий метод	2.50	Закрепление отсутствует
495	354321.95	1321218.73	354321.95	1321218.73	Картометрическ ий метод	2.50	Закрепление отсутствует
496	354290.18	1321214.27	354290.18	1321214.27	Картометрическ ий метод	2.50	Закрепление отсутствует
497	354282.06	1321259.82	354282.06	1321259.82	Картометрическ ий метод	2.50	Закрепление отсутствует
498	354253.59	1321267.97	354253.59	1321267.97	Картометрическ ий метод	2.50	Закрепление отсутствует
499	354256.46	1321234.37	354256.46	1321234.37	Картометрическ ий метод	2.50	Закрепление отсутствует
500	354259.18	1321206.68	354259.18	1321206.68	Картометрическ ий метод	2.50	Закрепление отсутствует
501	354255.60	1321191.32	354255.60	1321191.32	Картометрическ ий метод	2.50	Закрепление отсутствует

Приложение № 4
к постановлению главного управления
архитектуры и градостроительства
Рязанской области
от 16 октября 2025 г. № 911-п

ГРАФИЧЕСКОЕ ОПИСАНИЕ
местоположения границ населенных пунктов, территориальных зон, особо
охраняемых природных территорий, зон с особыми условиями использования
территории

5.6 Зона озелененных территорий специального назначения

(наименование объекта, местоположение границ которого описано (далее - объект))		
Раздел 1		
Сведения об объекте		
№ п/п	Характеристики объекта	Описание характеристик
1	2	3
1.	Местоположение объекта	Рязанская область, г.о. город Скопин, г.Скопин
2.	Площадь объекта +/- величина погрешности определения площади (P +/- Дельта P)	148904 +/- 135 м ²
3.	Иные характеристики объекта	-

Раздел 3							
Сведения о местоположении измененных (уточненных) границ объекта							
1. Система координат МСК-62, зона 1							
2. Сведения о характерных точках границ объекта							
Обозначение характерных точек границ	Существующие координаты, м		Измененные (уточненные) координаты, м		Метод определения координат характерной точки	Средняя квадратическая погрешность положения характерной точки (М), м	Описание обозначения точки на местности (при наличии)
	X	Y	X	Y			
1	2	3	4	5	6	7	8
Контур 1							
1	354721.80	1321914.56	354721.80	1321914.56	Картометрическ ий метод	2.50	Закрепление отсутствует
2	354776.90	1322080.38	354776.90	1322080.38	Картометрическ ий метод	2.50	Закрепление отсутствует
3	354783.50	1322100.25	354783.50	1322100.25	Картометрическ ий метод	2.50	Закрепление отсутствует
4	354771.05	1322103.78	354771.05	1322103.78	Картометрическ ий метод	2.50	Закрепление отсутствует
5	354742.63	1322113.38	354742.63	1322113.38	Картометрическ ий метод	2.50	Закрепление отсутствует
6	354708.95	1322125.38	354708.95	1322125.38	Картометрическ ий метод	2.50	Закрепление отсутствует
7	354677.01	1322112.40	354677.01	1322112.40	Картометрическ ий метод	2.50	Закрепление отсутствует
8	354670.10	1322090.88	354670.10	1322090.88	Картометрическ ий метод	2.50	Закрепление отсутствует
9	354669.06	1322085.48	354669.06	1322085.48	Картометрическ ий метод	2.50	Закрепление отсутствует
10	354666.93	1322081.00	354666.93	1322081.00	Картометрическ ий метод	2.50	Закрепление отсутствует
11	354664.20	1322075.28	354664.20	1322075.28	Картометрическ ий метод	2.50	Закрепление отсутствует
12	354662.38	1322072.28	354662.38	1322072.28	Картометрическ ий метод	2.50	Закрепление отсутствует
13	354669.65	1322067.88	354669.65	1322067.88	Картометрическ ий метод	2.50	Закрепление отсутствует
14	354651.92	1322038.75	354651.92	1322038.75	Картометрическ ий метод	2.50	Закрепление отсутствует
15	354664.92	1322011.05	354664.92	1322011.05	Картометрическ ий метод	2.50	Закрепление отсутствует
16	354713.03	1321986.59	354713.03	1321986.59	Картометрическ ий метод	2.50	Закрепление отсутствует
17	354679.46	1321903.08	354679.46	1321903.08	Картометрическ ий метод	2.50	Закрепление отсутствует
18	354678.33	1321900.28	354678.33	1321900.28	Картометрическ ий метод	2.50	Закрепление отсутствует
19	354699.28	1321890.48	354699.28	1321890.48	Картометрическ ий метод	2.50	Закрепление отсутствует
20	354711.94	1321885.44	354711.94	1321885.44	Картометрическ ий метод	2.50	Закрепление отсутствует
1	354721.80	1321914.56	354721.80	1321914.56	Картометрическ ий метод	2.50	Закрепление отсутствует

Внутренний контур 1							
324	-	-	354742.72	1322020.06	Картометрический метод	2.50	Закрепление отсутствует
325	-	-	354752.33	1322048.48	Картометрический метод	2.50	Закрепление отсутствует
326	-	-	354767.27	1322092.60	Картометрический метод	2.50	Закрепление отсутствует
327	-	-	354738.85	1322102.22	Картометрический метод	2.50	Закрепление отсутствует
328	-	-	354705.00	1322113.67	Картометрический метод	2.50	Закрепление отсутствует
329	-	-	354695.40	1322085.25	Картометрический метод	2.50	Закрепление отсутствует
330	-	-	354680.81	1322042.06	Картометрический метод	2.50	Закрепление отсутствует
331	-	-	354718.22	1322028.76	Картометрический метод	2.50	Закрепление отсутствует
324	-	-	354742.72	1322020.06	Картометрический метод	2.50	Закрепление отсутствует
Контур 2							
21	354256.37	1321988.76	354256.37	1321988.76	Картометрический метод	2.50	Закрепление отсутствует
22	354276.10	1322004.92	354276.10	1322004.92	Картометрический метод	2.50	Закрепление отсутствует
23	354300.33	1322026.25	354300.33	1322026.25	Картометрический метод	2.50	Закрепление отсутствует
24	354350.43	1322068.98	354350.43	1322068.98	Картометрический метод	2.50	Закрепление отсутствует
25	354317.73	1322100.00	354317.73	1322100.00	Картометрический метод	2.50	Закрепление отсутствует
26	354315.54	1322102.08	354315.54	1322102.08	Картометрический метод	2.50	Закрепление отсутствует
27	354311.89	1322090.56	354311.89	1322090.56	Картометрический метод	2.50	Закрепление отсутствует
28	354285.86	1322029.69	354285.86	1322029.69	Картометрический метод	2.50	Закрепление отсутствует
29	354273.10	1322011.95	354273.10	1322011.95	Картометрический метод	2.50	Закрепление отсутствует
30	354256.46	1321988.84	354256.46	1321988.84	Картометрический метод	2.50	Закрепление отсутствует
21	354256.37	1321988.76	354256.37	1321988.76	Картометрический метод	2.50	Закрепление отсутствует
Контур 3							
31	354624.23	1321924.54	354624.23	1321924.54	Картометрический метод	2.50	Закрепление отсутствует
32	354627.90	1321932.24	354627.90	1321932.24	Картометрический метод	2.50	Закрепление отсутствует
33	354657.15	1322002.55	354657.15	1322002.55	Картометрический метод	2.50	Закрепление отсутствует
34	354643.38	1322005.10	354643.38	1322005.10	Картометрический метод	2.50	Закрепление отсутствует
35	354631.04	1321984.87	354631.04	1321984.87	Картометрический метод	2.50	Закрепление отсутствует
36	354614.98	1321994.65	354614.98	1321994.65	Картометрический метод	2.50	Закрепление отсутствует
37	354609.41	1321985.52	354609.41	1321985.52	Картометрический метод	2.50	Закрепление отсутствует

38	354608.42	1321983.22	354608.42	1321983.22	Картометрический метод	2.50	Закрепление отсутствует
39	354590.10	1321953.37	354590.10	1321953.37	Картометрический метод	2.50	Закрепление отсутствует
40	354554.41	1321968.88	354554.41	1321968.88	Картометрический метод	2.50	Закрепление отсутствует
41	354441.50	1322039.16	354441.50	1322039.16	Картометрический метод	2.50	Закрепление отсутствует
42	354423.66	1322057.24	354423.66	1322057.24	Картометрический метод	2.50	Закрепление отсутствует
43	354429.05	1322062.58	354429.05	1322062.58	Картометрический метод	2.50	Закрепление отсутствует
44	354414.12	1322080.16	354414.12	1322080.16	Картометрический метод	2.50	Закрепление отсутствует
45	354451.12	1322114.32	354451.12	1322114.32	Картометрический метод	2.50	Закрепление отсутствует
46	354473.90	1322135.35	354473.90	1322135.35	Картометрический метод	2.50	Закрепление отсутствует
47	354465.54	1322144.58	354465.54	1322144.58	Картометрический метод	2.50	Закрепление отсутствует
48	354456.94	1322153.16	354456.94	1322153.16	Картометрический метод	2.50	Закрепление отсутствует
49	354396.19	1322100.78	354396.19	1322100.78	Картометрический метод	2.50	Закрепление отсутствует
50	354342.07	1322055.68	354342.07	1322055.68	Картометрический метод	2.50	Закрепление отсутствует
51	354308.00	1322025.36	354308.00	1322025.36	Картометрический метод	2.50	Закрепление отсутствует
52	354366.46	1322053.71	354366.46	1322053.71	Картометрический метод	2.50	Закрепление отсутствует
53	354385.51	1322066.80	354385.51	1322066.80	Картометрический метод	2.50	Закрепление отсутствует
54	354408.55	1322086.34	354408.55	1322086.34	Картометрический метод	2.50	Закрепление отсутствует
55	354412.12	1322082.16	354412.12	1322082.16	Картометрический метод	2.50	Закрепление отсутствует
56	354397.94	1322070.19	354397.94	1322070.19	Картометрический метод	2.50	Закрепление отсутствует
57	354400.79	1322067.11	354400.79	1322067.11	Картометрический метод	2.50	Закрепление отсутствует
58	354426.21	1322034.50	354426.21	1322034.50	Картометрический метод	2.50	Закрепление отсутствует
59	354431.93	1322022.77	354431.93	1322022.77	Картометрический метод	2.50	Закрепление отсутствует
60	354433.64	1322016.61	354433.64	1322016.61	Картометрический метод	2.50	Закрепление отсутствует
61	354435.81	1322013.30	354435.81	1322013.30	Картометрический метод	2.50	Закрепление отсутствует
62	354439.95	1322007.12	354439.95	1322007.12	Картометрический метод	2.50	Закрепление отсутствует
63	354445.40	1322002.69	354445.40	1322002.69	Картометрический метод	2.50	Закрепление отсутствует
64	354452.84	1321997.81	354452.84	1321997.81	Картометрический метод	2.50	Закрепление отсутствует
65	354475.39	1321987.32	354475.39	1321987.32	Картометрический метод	2.50	Закрепление отсутствует
66	354490.94	1321980.40	354490.94	1321980.40	Картометрический метод	2.50	Закрепление отсутствует
67	354498.52	1321977.42	354498.52	1321977.42	Картометрический метод	2.50	Закрепление отсутствует

68	354544.71	1321956.97	354544.71	1321956.97	Картометрический метод	2.50	Закрепление отсутствует
69	354563.77	1321948.52	354563.77	1321948.52	Картометрический метод	2.50	Закрепление отсутствует
70	354578.05	1321942.20	354578.05	1321942.20	Картометрический метод	2.50	Закрепление отсутствует
31	354624.23	1321924.54	354624.23	1321924.54	Картометрический метод	2.50	Закрепление отсутствует
Контур 4							
71	354477.28	1322184.12	354477.28	1322184.12	Картометрический метод	2.50	Закрепление отсутствует
72	354491.36	1322205.49	354491.36	1322205.49	Картометрический метод	2.50	Закрепление отсутствует
73	354501.37	1322227.16	354501.37	1322227.16	Картометрический метод	2.50	Закрепление отсутствует
74	354514.64	1322267.09	354514.64	1322267.09	Картометрический метод	2.50	Закрепление отсутствует
75	354524.74	1322299.03	354524.74	1322299.03	Картометрический метод	2.50	Закрепление отсутствует
76	354510.32	1322299.53	354510.32	1322299.53	Картометрический метод	2.50	Закрепление отсутствует
77	354485.87	1322301.58	354485.87	1322301.58	Картометрический метод	2.50	Закрепление отсутствует
78	354488.31	1322270.17	354488.31	1322270.17	Картометрический метод	2.50	Закрепление отсутствует
79	354437.89	1322266.85	354437.89	1322266.85	Картометрический метод	2.50	Закрепление отсутствует
80	354425.24	1322266.06	354425.24	1322266.06	Картометрический метод	2.50	Закрепление отсутствует
81	354449.64	1322260.60	354449.64	1322260.60	Картометрический метод	2.50	Закрепление отсутствует
82	354439.32	1322224.38	354439.32	1322224.38	Картометрический метод	2.50	Закрепление отсутствует
83	354434.79	1322207.41	354434.79	1322207.41	Картометрический метод	2.50	Закрепление отсутствует
84	354425.37	1322203.48	354425.37	1322203.48	Картометрический метод	2.50	Закрепление отсутствует
85	354458.60	1322163.20	354458.60	1322163.20	Картометрический метод	2.50	Закрепление отсутствует
71	354477.28	1322184.12	354477.28	1322184.12	Картометрический метод	2.50	Закрепление отсутствует
Контур 5							
86	355053.32	1321502.17	355053.32	1321502.17	Картометрический метод	2.50	Закрепление отсутствует
117	355045.66	1321506.05	355045.66	1321506.05	Картометрический метод	2.50	Закрепление отсутствует
116	355035.99	1321509.05	355035.99	1321509.05	Картометрический метод	2.50	Закрепление отсутствует
115	355023.35	1321509.73	355023.35	1321509.73	Картометрический метод	2.50	Закрепление отсутствует
114	355005.72	1321511.04	355005.72	1321511.04	Картометрический метод	2.50	Закрепление отсутствует
113	354959.26	1321513.80	354959.26	1321513.80	Картометрический метод	2.50	Закрепление отсутствует
112	354949.08	1321516.11	354949.08	1321516.11	Картометрический метод	2.50	Закрепление отсутствует
111	354951.16	1321528.24	354951.16	1321528.24	Картометрический метод	2.50	Закрепление отсутствует

110	354911.78	1321535.27	354911.78	1321535.27	Картометрический метод	2.50	Закрепление отсутствует
109	354910.42	1321527.37	354910.42	1321527.37	Картометрический метод	2.50	Закрепление отсутствует
108	354901.62	1321531.60	354901.62	1321531.60	Картометрический метод	2.50	Закрепление отсутствует
107	354899.47	1321506.53	354899.47	1321506.53	Картометрический метод	2.50	Закрепление отсутствует
106	354712.44	1321517.53	354712.44	1321517.53	Картометрический метод	2.50	Закрепление отсутствует
105	354717.80	1321533.88	354717.80	1321533.88	Картометрический метод	2.50	Закрепление отсутствует
104	354727.23	1321582.49	354727.23	1321582.49	Картометрический метод	2.50	Закрепление отсутствует
103	354771.01	1321572.08	354771.01	1321572.08	Картометрический метод	2.50	Закрепление отсутствует
102	354789.26	1321567.74	354789.26	1321567.74	Картометрический метод	2.50	Закрепление отсутствует
101	354791.02	1321576.52	354791.02	1321576.52	Картометрический метод	2.50	Закрепление отсутствует
100	354817.54	1321570.44	354817.54	1321570.44	Картометрический метод	2.50	Закрепление отсутствует
99	354820.85	1321584.77	354820.85	1321584.77	Картометрический метод	2.50	Закрепление отсутствует
98	354832.47	1321580.90	354832.47	1321580.90	Картометрический метод	2.50	Закрепление отсутствует
97	354844.00	1321614.39	354844.00	1321614.39	Картометрический метод	2.50	Закрепление отсутствует
96	354857.61	1321614.16	354857.61	1321614.16	Картометрический метод	2.50	Закрепление отсутствует
95	354866.63	1321627.98	354866.63	1321627.98	Картометрический метод	2.50	Закрепление отсутствует
94	354870.62	1321627.98	354870.62	1321627.98	Картометрический метод	2.50	Закрепление отсутствует
93	354875.92	1321634.52	354875.92	1321634.52	Картометрический метод	2.50	Закрепление отсутствует
92	354892.96	1321657.93	354892.96	1321657.93	Картометрический метод	2.50	Закрепление отсутствует
91	354893.11	1321656.69	354893.11	1321656.69	Картометрический метод	2.50	Закрепление отсутствует
90	354897.82	1321655.31	354897.82	1321655.31	Картометрический метод	2.50	Закрепление отсутствует
89	354921.27	1321646.97	354921.27	1321646.97	Картометрический метод	2.50	Закрепление отсутствует
88	355020.52	1321611.68	355020.52	1321611.68	Картометрический метод	2.50	Закрепление отсутствует
87	355085.97	1321588.41	355085.97	1321588.41	Картометрический метод	2.50	Закрепление отсутствует
86	355053.32	1321502.17	355053.32	1321502.17	Картометрический метод	2.50	Закрепление отсутствует
Внутренний контур I							
118	354873.27	1321520.57	354873.27	1321520.57	Картометрический метод	2.50	Закрепление отсутствует
119	354879.44	1321544.80	354879.44	1321544.80	Картометрический метод	2.50	Закрепление отсутствует
120	354885.61	1321569.03	354885.61	1321569.03	Картометрический метод	2.50	Закрепление отсутствует
121	354846.85	1321578.91	354846.85	1321578.91	Картометрический метод	2.50	Закрепление отсутствует

122	354840.68	1321554.68	354840.68	1321554.68	Картометрический метод	2.50	Закрепление отсутствует
123	354834.51	1321530.45	354834.51	1321530.45	Картометрический метод	2.50	Закрепление отсутствует
118	354873.27	1321520.57	354873.27	1321520.57	Картометрический метод	2.50	Закрепление отсутствует
Контур 6							
124	355225.72	1320212.86	355225.72	1320212.86	Картометрический метод	2.50	Закрепление отсутствует
125	355241.13	1320368.07	355241.13	1320368.07	Картометрический метод	2.50	Закрепление отсутствует
126	355220.33	1320534.21	355220.33	1320534.21	Картометрический метод	2.50	Закрепление отсутствует
127	355184.50	1320633.51	355184.50	1320633.51	Картометрический метод	2.50	Закрепление отсутствует
128	355089.56	1320788.28	355089.56	1320788.28	Картометрический метод	2.50	Закрепление отсутствует
129	355009.69	1320865.46	355009.69	1320865.46	Картометрический метод	2.50	Закрепление отсутствует
130	354965.69	1320892.21	354965.69	1320892.21	Картометрический метод	2.50	Закрепление отсутствует
131	354750.23	1321025.73	354750.23	1321025.73	Картометрический метод	2.50	Закрепление отсутствует
132	354684.10	1321066.80	354684.10	1321066.80	Картометрический метод	2.50	Закрепление отсутствует
133	354689.20	1321043.54	354689.20	1321043.54	Картометрический метод	2.50	Закрепление отсутствует
134	354700.10	1321035.11	354700.10	1321035.11	Картометрический метод	2.50	Закрепление отсутствует
135	354711.57	1321022.05	354711.57	1321022.05	Картометрический метод	2.50	Закрепление отсутствует
136	354720.40	1321014.21	354720.40	1321014.21	Картометрический метод	2.50	Закрепление отсутствует
137	354721.81	1321012.80	354721.81	1321012.80	Картометрический метод	2.50	Закрепление отсутствует
138	354722.04	1321012.76	354722.04	1321012.76	Картометрический метод	2.50	Закрепление отсутствует
139	354721.64	1321007.09	354721.64	1321007.09	Картометрический метод	2.50	Закрепление отсутствует
140	354723.56	1321005.85	354723.56	1321005.85	Картометрический метод	2.50	Закрепление отсутствует
141	354735.72	1320998.45	354735.72	1320998.45	Картометрический метод	2.50	Закрепление отсутствует
142	354737.21	1321005.60	354737.21	1321005.60	Картометрический метод	2.50	Закрепление отсутствует
143	354753.14	1320997.22	354753.14	1320997.22	Картометрический метод	2.50	Закрепление отсутствует
144	354748.75	1320989.94	354748.75	1320989.94	Картометрический метод	2.50	Закрепление отсутствует
145	354752.94	1320986.66	354752.94	1320986.66	Картометрический метод	2.50	Закрепление отсутствует
146	354758.55	1320982.15	354758.55	1320982.15	Картометрический метод	2.50	Закрепление отсутствует
147	354776.04	1320971.99	354776.04	1320971.99	Картометрический метод	2.50	Закрепление отсутствует
148	354787.53	1320965.59	354787.53	1320965.59	Картометрический метод	2.50	Закрепление отсутствует
149	354806.42	1320953.55	354806.42	1320953.55	Картометрический метод	2.50	Закрепление отсутствует

150	354815.97	1320947.57	354815.97	1320947.57	Картометрический метод	2.50	Закрепление отсутствует
151	354821.04	1320944.48	354821.04	1320944.48	Картометрический метод	2.50	Закрепление отсутствует
152	354826.25	1320942.98	354826.25	1320942.98	Картометрический метод	2.50	Закрепление отсутствует
153	354855.05	1320932.28	354855.05	1320932.28	Картометрический метод	2.50	Закрепление отсутствует
154	354869.51	1320932.28	354869.51	1320932.28	Картометрический метод	2.50	Закрепление отсутствует
155	354877.69	1320927.58	354877.69	1320927.58	Картометрический метод	2.50	Закрепление отсутствует
156	354884.26	1320922.33	354884.26	1320922.33	Картометрический метод	2.50	Закрепление отсутствует
157	354897.97	1320913.03	354897.97	1320913.03	Картометрический метод	2.50	Закрепление отсутствует
158	354919.65	1320906.27	354919.65	1320906.27	Картометрический метод	2.50	Закрепление отсутствует
159	354935.99	1320892.75	354935.99	1320892.75	Картометрический метод	2.50	Закрепление отсутствует
160	354942.85	1320888.34	354942.85	1320888.34	Картометрический метод	2.50	Закрепление отсутствует
161	354965.66	1320869.28	354965.66	1320869.28	Картометрический метод	2.50	Закрепление отсутствует
162	354971.48	1320865.62	354971.48	1320865.62	Картометрический метод	2.50	Закрепление отсутствует
163	354975.61	1320859.51	354975.61	1320859.51	Картометрический метод	2.50	Закрепление отсутствует
164	354976.95	1320856.59	354976.95	1320856.59	Картометрический метод	2.50	Закрепление отсутствует
165	354979.62	1320849.51	354979.62	1320849.51	Картометрический метод	2.50	Закрепление отсутствует
166	354982.45	1320845.52	354982.45	1320845.52	Картометрический метод	2.50	Закрепление отсутствует
167	354985.62	1320843.89	354985.62	1320843.89	Картометрический метод	2.50	Закрепление отсутствует
168	354996.59	1320841.16	354996.59	1320841.16	Картометрический метод	2.50	Закрепление отсутствует
169	354997.91	1320836.28	354997.91	1320836.28	Картометрический метод	2.50	Закрепление отсутствует
170	355002.62	1320830.83	355002.62	1320830.83	Картометрический метод	2.50	Закрепление отсутствует
171	355052.30	1320794.22	355052.30	1320794.22	Картометрический метод	2.50	Закрепление отсутствует
172	355051.14	1320785.09	355051.14	1320785.09	Картометрический метод	2.50	Закрепление отсутствует
173	355053.06	1320783.83	355053.06	1320783.83	Картометрический метод	2.50	Закрепление отсутствует
174	355056.20	1320779.74	355056.20	1320779.74	Картометрический метод	2.50	Закрепление отсутствует
175	355061.76	1320769.22	355061.76	1320769.22	Картометрический метод	2.50	Закрепление отсутствует
176	355060.75	1320760.11	355060.75	1320760.11	Картометрический метод	2.50	Закрепление отсутствует
177	355058.00	1320741.60	355058.00	1320741.60	Картометрический метод	2.50	Закрепление отсутствует
178	355071.79	1320727.86	355071.79	1320727.86	Картометрический метод	2.50	Закрепление отсутствует
179	355080.02	1320716.40	355080.02	1320716.40	Картометрический метод	2.50	Закрепление отсутствует

180	355094.80	1320692.86	355094.80	1320692.86	Картометрический метод	2.50	Закрепление отсутствует
181	355102.17	1320679.36	355102.17	1320679.36	Картометрический метод	2.50	Закрепление отсутствует
182	355109.63	1320666.36	355109.63	1320666.36	Картометрический метод	2.50	Закрепление отсутствует
183	355118.11	1320656.14	355118.11	1320656.14	Картометрический метод	2.50	Закрепление отсутствует
184	355129.39	1320639.91	355129.39	1320639.91	Картометрический метод	2.50	Закрепление отсутствует
185	355138.65	1320622.44	355138.65	1320622.44	Картометрический метод	2.50	Закрепление отсутствует
186	355146.22	1320607.14	355146.22	1320607.14	Картометрический метод	2.50	Закрепление отсутствует
187	355152.07	1320592.59	355152.07	1320592.59	Картометрический метод	2.50	Закрепление отсутствует
188	355153.03	1320586.88	355153.03	1320586.88	Картометрический метод	2.50	Закрепление отсутствует
189	355161.79	1320564.31	355161.79	1320564.31	Картометрический метод	2.50	Закрепление отсутствует
1440	355162.49	1320563.20	355162.49	1320563.20	Картометрический метод	2.50	Закрепление отсутствует
1439	355163.66	1320563.14	355163.66	1320563.14	Картометрический метод	2.50	Закрепление отсутствует
1438	355163.62	1320561.42	355163.62	1320561.42	Картометрический метод	2.50	Закрепление отсутствует
193	355164.74	1320559.64	355164.74	1320559.64	Картометрический метод	2.50	Закрепление отсутствует
194	355168.02	1320551.44	355168.02	1320551.44	Картометрический метод	2.50	Закрепление отсутствует
195	355178.91	1320534.97	355178.91	1320534.97	Картометрический метод	2.50	Закрепление отсутствует
196	355180.11	1320529.13	355180.11	1320529.13	Картометрический метод	2.50	Закрепление отсутствует
197	355182.26	1320519.07	355182.26	1320519.07	Картометрический метод	2.50	Закрепление отсутствует
198	355184.17	1320509.39	355184.17	1320509.39	Картометрический метод	2.50	Закрепление отсутствует
199	355186.60	1320501.81	355186.60	1320501.81	Картометрический метод	2.50	Закрепление отсутствует
200	355189.75	1320491.38	355189.75	1320491.38	Картометрический метод	2.50	Закрепление отсутствует
201	355192.08	1320475.63	355192.08	1320475.63	Картометрический метод	2.50	Закрепление отсутствует
202	355192.52	1320459.69	355192.52	1320459.69	Картометрический метод	2.50	Закрепление отсутствует
203	355190.70	1320409.76	355190.70	1320409.76	Картометрический метод	2.50	Закрепление отсутствует
204	355186.00	1320342.55	355186.00	1320342.55	Картометрический метод	2.50	Закрепление отсутствует
205	355174.94	1320268.87	355174.94	1320268.87	Картометрический метод	2.50	Закрепление отсутствует
206	355168.20	1320224.43	355168.20	1320224.43	Картометрический метод	2.50	Закрепление отсутствует
207	355192.34	1320220.03	355192.34	1320220.03	Картометрический метод	2.50	Закрепление отсутствует
124	355225.72	1320212.86	355225.72	1320212.86	Картометрический метод	2.50	Закрепление отсутствует
Контур 7							

208	351720.30	1319101.52	351720.30	1319101.52	Картометрический метод	2.50	Закрепление отсутствует
209	351715.72	1319103.43	351715.72	1319103.43	Картометрический метод	2.50	Закрепление отсутствует
210	351711.79	1319106.85	351711.79	1319106.85	Картометрический метод	2.50	Закрепление отсутствует
211	351709.28	1319110.26	351709.28	1319110.26	Картометрический метод	2.50	Закрепление отсутствует
212	351704.21	1319112.84	351704.21	1319112.84	Картометрический метод	2.50	Закрепление отсутствует
213	351696.03	1319114.03	351696.03	1319114.03	Картометрический метод	2.50	Закрепление отсутствует
214	351688.99	1319116.90	351688.99	1319116.90	Картометрический метод	2.50	Закрепление отсутствует
215	351681.67	1319119.49	351681.67	1319119.49	Картометрический метод	2.50	Закрепление отсутствует
216	351644.76	1319130.70	351644.76	1319130.70	Картометрический метод	2.50	Закрепление отсутствует
217	351615.85	1319136.25	351615.85	1319136.25	Картометрический метод	2.50	Закрепление отсутствует
218	351563.24	1319143.64	351563.24	1319143.64	Картометрический метод	2.50	Закрепление отсутствует
219	351544.17	1319145.33	351544.17	1319145.33	Картометрический метод	2.50	Закрепление отсутствует
220	351503.35	1319144.27	351503.35	1319144.27	Картометрический метод	2.50	Закрепление отсутствует
221	351478.28	1319142.50	351478.28	1319142.50	Картометрический метод	2.50	Закрепление отсутствует
222	351450.78	1319139.14	351450.78	1319139.14	Картометрический метод	2.50	Закрепление отсутствует
223	351430.96	1319136.29	351430.96	1319136.29	Картометрический метод	2.50	Закрепление отсутствует
224	351407.63	1319133.20	351407.63	1319133.20	Картометрический метод	2.50	Закрепление отсутствует
225	351408.06	1319115.72	351408.06	1319115.72	Картометрический метод	2.50	Закрепление отсутствует
226	351409.87	1319076.11	351409.87	1319076.11	Картометрический метод	2.50	Закрепление отсутствует
227	351505.81	1319091.71	351505.81	1319091.71	Картометрический метод	2.50	Закрепление отсутствует
228	351620.41	1319094.74	351620.41	1319094.74	Картометрический метод	2.50	Закрепление отсутствует
229	351630.28	1319093.47	351630.28	1319093.47	Картометрический метод	2.50	Закрепление отсутствует
230	351652.41	1319090.42	351652.41	1319090.42	Картометрический метод	2.50	Закрепление отсутствует
231	351685.01	1319078.68	351685.01	1319078.68	Картометрический метод	2.50	Закрепление отсутствует
232	351692.94	1319080.56	351692.94	1319080.56	Картометрический метод	2.50	Закрепление отсутствует
233	351700.75	1319085.46	351700.75	1319085.46	Картометрический метод	2.50	Закрепление отсутствует
234	351712.81	1319093.89	351712.81	1319093.89	Картометрический метод	2.50	Закрепление отсутствует
208	351720.30	1319101.52	351720.30	1319101.52	Картометрический метод	2.50	Закрепление отсутствует
Контур 8							
235	351912.11	1318994.07	351912.11	1318994.07	Картометрический метод	2.50	Закрепление отсутствует

236	351884.73	1319015.47	351884.73	1319015.47	Картометрический метод	2.50	Закрепление отсутствует
237	351850.56	1319040.02	351850.56	1319040.02	Картометрический метод	2.50	Закрепление отсутствует
238	351803.72	1319065.56	351803.72	1319065.56	Картометрический метод	2.50	Закрепление отсутствует
239	351785.58	1319076.59	351785.58	1319076.59	Картометрический метод	2.50	Закрепление отсутствует
240	351757.42	1319090.59	351757.42	1319090.59	Картометрический метод	2.50	Закрепление отсутствует
241	351739.33	1319098.33	351739.33	1319098.33	Картометрический метод	2.50	Закрепление отсутствует
242	351730.00	1319101.17	351730.00	1319101.17	Картометрический метод	2.50	Закрепление отсутствует
243	351728.07	1319098.28	351728.07	1319098.28	Картометрический метод	2.50	Закрепление отсутствует
244	351719.84	1319089.90	351719.84	1319089.90	Картометрический метод	2.50	Закрепление отсутствует
245	351717.75	1319087.75	351717.75	1319087.75	Картометрический метод	2.50	Закрепление отсутствует
246	351720.01	1319083.86	351720.01	1319083.86	Картометрический метод	2.50	Закрепление отсутствует
247	351729.04	1319080.04	351729.04	1319080.04	Картометрический метод	2.50	Закрепление отсутствует
248	351741.18	1319081.27	351741.18	1319081.27	Картометрический метод	2.50	Закрепление отсутствует
249	351779.39	1319061.78	351779.39	1319061.78	Картометрический метод	2.50	Закрепление отсутствует
250	351859.23	1319013.26	351859.23	1319013.26	Картометрический метод	2.50	Закрепление отсутствует
251	351905.61	1318984.85	351905.61	1318984.85	Картометрический метод	2.50	Закрепление отсутствует
235	351912.11	1318994.07	351912.11	1318994.07	Картометрический метод	2.50	Закрепление отсутствует
Контур 9							
252	352838.38	1318194.39	352838.38	1318194.39	Картометрический метод	2.50	Закрепление отсутствует
253	352849.08	1318227.93	352849.08	1318227.93	Картометрический метод	2.50	Закрепление отсутствует
254	352824.93	1318241.01	352824.93	1318241.01	Картометрический метод	2.50	Закрепление отсутствует
255	352788.84	1318259.81	352788.84	1318259.81	Картометрический метод	2.50	Закрепление отсутствует
256	352778.01	1318266.16	352778.01	1318266.16	Картометрический метод	2.50	Закрепление отсутствует
257	352760.23	1318278.12	352760.23	1318278.12	Картометрический метод	2.50	Закрепление отсутствует
258	352738.97	1318292.97	352738.97	1318292.97	Картометрический метод	2.50	Закрепление отсутствует
259	352706.78	1318317.76	352706.78	1318317.76	Картометрический метод	2.50	Закрепление отсутствует
260	352664.86	1318353.79	352664.86	1318353.79	Картометрический метод	2.50	Закрепление отсутствует
261	352625.07	1318388.10	352625.07	1318388.10	Картометрический метод	2.50	Закрепление отсутствует
262	352590.36	1318418.03	352590.36	1318418.03	Картометрический метод	2.50	Закрепление отсутствует
263	352551.63	1318449.01	352551.63	1318449.01	Картометрический метод	2.50	Закрепление отсутствует

264	352526.50	1318468.19	352526.50	1318468.19	Картометрический метод	2.50	Закрепление отсутствует
265	352494.96	1318494.48	352494.96	1318494.48	Картометрический метод	2.50	Закрепление отсутствует
266	352472.55	1318513.29	352472.55	1318513.29	Картометрический метод	2.50	Закрепление отсутствует
267	352437.83	1318543.59	352437.83	1318543.59	Картометрический метод	2.50	Закрепление отсутствует
268	352382.63	1318590.07	352382.63	1318590.07	Картометрический метод	2.50	Закрепление отсутствует
269	352371.77	1318577.47	352371.77	1318577.47	Картометрический метод	2.50	Закрепление отсутствует
270	352404.59	1318542.96	352404.59	1318542.96	Картометрический метод	2.50	Закрепление отсутствует
271	352533.17	1318429.11	352533.17	1318429.11	Картометрический метод	2.50	Закрепление отсутствует
272	352547.92	1318416.05	352547.92	1318416.05	Картометрический метод	2.50	Закрепление отсутствует
273	352736.93	1318269.86	352736.93	1318269.86	Картометрический метод	2.50	Закрепление отсутствует
274	352733.00	1318260.18	352733.00	1318260.18	Картометрический метод	2.50	Закрепление отсутствует
275	352742.97	1318253.06	352742.97	1318253.06	Картометрический метод	2.50	Закрепление отсутствует
252	352838.38	1318194.39	352838.38	1318194.39	Картометрический метод	2.50	Закрепление отсутствует
Контур 10							
276	355059.78	1322800.81	355059.78	1322800.81	Картометрический метод	2.50	Закрепление отсутствует
277	354903.93	1322928.27	354903.93	1322928.27	Картометрический метод	2.50	Закрепление отсутствует
278	354650.55	1323001.39	354650.55	1323001.39	Картометрический метод	2.50	Закрепление отсутствует
279	354650.53	1323001.43	354650.53	1323001.43	Картометрический метод	2.50	Закрепление отсутствует
280	354654.48	1322993.51	354654.48	1322993.51	Картометрический метод	2.50	Закрепление отсутствует
281	354663.35	1322984.95	354663.35	1322984.95	Картометрический метод	2.50	Закрепление отсутствует
282	354678.61	1322976.00	354678.61	1322976.00	Картометрический метод	2.50	Закрепление отсутствует
283	354706.60	1322974.84	354706.60	1322974.84	Картометрический метод	2.50	Закрепление отсутствует
284	354722.09	1322966.03	354722.09	1322966.03	Картометрический метод	2.50	Закрепление отсутствует
285	354739.77	1322960.14	354739.77	1322960.14	Картометрический метод	2.50	Закрепление отсутствует
286	354796.56	1322940.46	354796.56	1322940.46	Картометрический метод	2.50	Закрепление отсутствует
287	354873.65	1322911.19	354873.65	1322911.19	Картометрический метод	2.50	Закрепление отсутствует
288	354912.90	1322896.27	354912.90	1322896.27	Картометрический метод	2.50	Закрепление отсутствует
289	354915.16	1322894.30	354915.16	1322894.30	Картометрический метод	2.50	Закрепление отсутствует
290	354985.98	1322832.51	354985.98	1322832.51	Картометрический метод	2.50	Закрепление отсутствует
291	355029.98	1322794.09	355029.98	1322794.09	Картометрический метод	2.50	Закрепление отсутствует

292	355044.50	1322781.42	355044.50	1322781.42	Картометрический метод	2.50	Закрепление отсутствует
293	355053.81	1322792.62	355053.81	1322792.62	Картометрический метод	2.50	Закрепление отсутствует
276	355059.78	1322800.81	355059.78	1322800.81	Картометрический метод	2.50	Закрепление отсутствует
Контур 11							
332	-	-	355168.64	1322540.18	Картометрический метод	2.50	Закрепление отсутствует
333	-	-	355165.05	1322567.22	Картометрический метод	2.50	Закрепление отсутствует
334	-	-	355056.05	1322550.18	Картометрический метод	2.50	Закрепление отсутствует
335	-	-	355039.23	1322547.55	Картометрический метод	2.50	Закрепление отсутствует
336	-	-	354956.45	1322574.29	Картометрический метод	2.50	Закрепление отсутствует
337	-	-	354948.82	1322548.13	Картометрический метод	2.50	Закрепление отсутствует
338	-	-	354971.72	1322540.72	Картометрический метод	2.50	Закрепление отсутствует
339	-	-	354975.52	1322539.49	Картометрический метод	2.50	Закрепление отсутствует
340	-	-	355037.02	1322519.62	Картометрический метод	2.50	Закрепление отсутствует
341	-	-	355060.21	1322523.24	Картометрический метод	2.50	Закрепление отсутствует
332	-	-	355168.64	1322540.18	Картометрический метод	2.50	Закрепление отсутствует
3. Сведения о характерных точках части (частей) границы объекта							
Обозначение характерных точек части границы	Существующие координаты, м		Измененные (уточненные) координаты, м		Метод определения координат характерной точки	Средняя квадратическая погрешность положения характерной точки (M), м	Описание обозначения точки на местности (при наличии)
	X	Y	X	Y			
1	2	3	4	5	6	7	8
-	-	-	-	-	-	-	