



ГЛАВНОЕ УПРАВЛЕНИЕ АРХИТЕКТУРЫ И ГРАДОСТРОИТЕЛЬСТВА РЯЗАНСКОЙ ОБЛАСТИ

ПО С Т А Н О В Л Е Н И Е

«03» октября 2025 г.

№ 868-н

О внесении изменений в генеральный план муниципального образования –
Вышгородское сельское поселение Рязанского муниципального района
Рязанской области

На основании статьи 23, части 18 статьи 24, статьи 25 Градостроительного кодекса Российской Федерации, статьи 2 Закона Рязанской области от 28.12.2018 № 106-ОЗ «О перераспределении отдельных полномочий в области градостроительной деятельности между органами местного самоуправления муниципальных образований Рязанской области и органами государственной власти Рязанской области», руководствуясь постановлением Правительства Рязанской области от 06.08.2008 № 153 «Об утверждении Положения о главном управлении архитектуры и градостроительства Рязанской области», главное управление архитектуры и градостроительства Рязанской области **ПО С Т А Н О В Л Я Е Т**:

1. Внести в генеральный план муниципального образования – Вышгородское сельское поселение Рязанского муниципального района Рязанской области, утвержденный постановлением главного управления архитектуры и градостроительства Рязанской области от 03.07.2023 № 264-п «Об утверждении генерального плана муниципального образования – Вышгородское сельское поселение Рязанского муниципального района Рязанской области» (в редакции постановлений Главархитектуры Рязанской области от 23.01.2025 № 63-п, от 08.08.2025 № 634-п), следующие изменения:

- 1) в таблице 3 пункта 2.1 положения о территориальном планировании:
 - цифры «1220,42» заменить цифрами «1220,68»;
 - цифры «7893,56» заменить цифрами «7893,30»;

2) в приложении № 1 согласно приложению № 1 к настоящему постановлению;

3) в приложении № 2 согласно приложению № 2 к настоящему постановлению;

4) в приложении № 3 согласно приложению № 3 к настоящему постановлению.

2. Графическое описание местоположения границ населенного пункта д. Богданово изложить согласно приложению № 4 к настоящему постановлению.

3. Настоящее постановление вступает в силу со дня его официального опубликования.

4. Государственному казенному учреждению Рязанской области «Центр градостроительного развития Рязанской области» обеспечить доступ к изменениям в генеральный план муниципального образования – Вышгородское сельское поселение Рязанского муниципального района Рязанской области в федеральной государственной информационной системе территориального планирования и размещение в государственных информационных системах обеспечения градостроительной деятельности в соответствии с требованиями Градостроительного кодекса Российской Федерации.

5. Отделу кадровой работы и делопроизводства обеспечить:

1) государственную регистрацию настоящего постановления в правовом департаменте аппарата Губернатора и Правительства Рязанской области;


2) опубликование настоящего постановления в сетевом издании «Рязанские ведомости» (www.rv-gyazan.ru) и на официальном интернет-портале правовой информации (www.pravo.gov.ru).

6. Отделу информационного обеспечения градостроительной деятельности разместить настоящее постановление на официальном сайте главного управления архитектуры и градостроительства Рязанской области в сети «Интернет».

7. Предложить главе муниципального образования – Рязанский муниципальный район Рязанской области, главе муниципального образования – Вышгородское сельское поселение Рязанского муниципального района Рязанской области обеспечить размещение настоящего постановления на официальном сайте муниципального образования в сети «Интернет», публикацию в средствах массовой информации.

8. Контроль за исполнением настоящего постановления возложить на заместителя начальника главного управления архитектуры и градостроительства Рязанской области Т.С. Попкову.

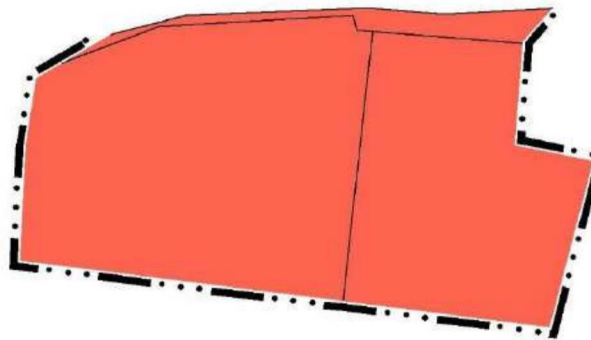
Начальник




Р.В. Шашкин

**Внесение изменений в генеральный план
муниципального образования – Вышгородское сельское поселение
Рязанского муниципального района Рязанской области
в части включения в границы населенного пункта д. Богданово земельных
участков с кадастровыми номерами 62:15:0050633:51, 62:15:0050637:270
и прилегающей территории с отнесением к функциональной зоне
«Жилые зоны»**

Фрагмент карты планируемого размещения
объектов местного значения поселения
Масштаб 1:1 000



Условные обозначения

| | |
|---|--|
| сущ. | Границы единиц административно-территориального деления Российской Федерации |
| — · · · — | Граница населенного пункта |
| | Функциональные зоны |
|  | Жилые зоны |

**Внесение изменений в генеральный план
муниципального образования – Вышгородское сельское поселение
Рязанского муниципального района Рязанской области
в части включения в границы населенного пункта д. Богданово земельных
участков с кадастровыми номерами 62:15:0050633:51, 62:15:0050637:270
и прилегающей территории с отнесением к функциональной зоне
«Жилые зоны»**

Фрагмент карты границ населенных пунктов,
входящих в состав поселения
Масштаб 1:1000



Условные обозначения

сущ.

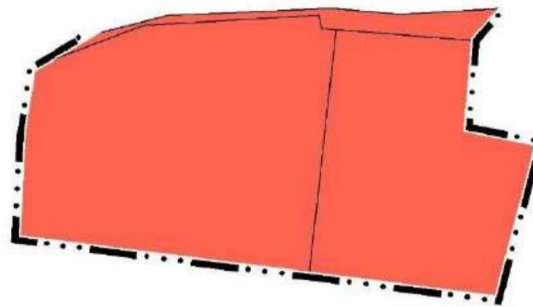
Границы единиц административно-
территориального деления
Российской Федерации

— · · · · —

Граница населенного пункта

**Внесение изменений в генеральный план
муниципального образования – Вышгородское сельское поселение
Рязанского муниципального района Рязанской области
в части включения в границы населенного пункта д. Богданово земельных
участков с кадастровыми номерами 62:15:0050633:51, 62:15:0050637:270
и прилегающей территории с отнесением к функциональной зоне
«Жилые зоны»**

Фрагмент карты функциональных зон поселения
Масштаб 1:1 000



Условные обозначения

сущ.

Границы единиц административно-территориального деления Российской Федерации



Граница населенного пункта



Функциональные зоны
Жилые зоны

ГРАФИЧЕСКОЕ ОПИСАНИЕ
местоположения границ населенных пунктов, территориальных зон,
особо охраняемых природных территорий,
зон с особыми условиями использования территорий

граница населенного пункта д. Богданово

(наименование объекта, местоположение границ которого описано (далее - объект))

Раздел 1

| Сведения об объекте | | |
|---------------------|---|---|
| № п/п | Характеристики объекта | Описание характеристик |
| 1 | 2 | 3 |
| 1 | Местоположение объекта | <i>Российская Федерация, Рязанская область, р-н Рязанский, с/п Вышгородское, д. Богданово</i> |
| 2 | Площадь объекта ± величина погрешности определения площади (Р ± Дельта Р) | <i>246102 кв.м. ± 173 кв.м.</i> |
| 3 | Иные характеристики объекта | <i>62:15-4.206</i> |

Раздел 3

| Сведения о местоположении измененных (уточненных) границ объекта | | | | | | | |
|--|----------------------------|------------|---------------------------------------|------------|---|---|---|
| 1. Система координат – МСК-62 Зона 1 | | | | | | | |
| 2. Сведения о характерных точках границ объекта | | | | | | | |
| Обозначение характерных точек границ | Существующие координаты, м | | Измененные (уточненные) координаты, м | | Метод определения координат характерной точки | Средняя квадратическая погрешность положения характерной точки (M _t), м | Описание обозначения точки на местности (при наличии) |
| | X | Y | X | Y | | | |
| 1 | 2 | 3 | 4 | 5 | 6 | 7 | 8 |
| ЗУ(1) | | | | | | | |
| 1 | 432346.63 | 1345480.05 | 432346.63 | 1345480.05 | Картометрический метод | 2,50 | - |
| 2 | 432352.38 | 1345498.61 | 432352.38 | 1345498.61 | Картометрический метод | 2,50 | - |
| 3 | 432370.62 | 1345516.69 | 432370.62 | 1345516.69 | Картометрический метод | 2,50 | - |
| 4 | 432371.90 | 1345533.32 | 432371.90 | 1345533.32 | Картометрический метод | 2,50 | - |
| 5 | 432370.50 | 1345576.26 | 432370.50 | 1345576.26 | Картометрический метод | 2,50 | - |
| 6 | 432369.76 | 1345582.53 | 432369.76 | 1345582.53 | Картометрический метод | 2,50 | - |
| 7 | 432397.18 | 1345622.76 | 432397.18 | 1345622.76 | Картометрический метод | 2,50 | - |
| 8 | 432418.94 | 1345670.12 | 432418.94 | 1345670.12 | Картометрический метод | 2,50 | - |
| 9 | 432422.78 | 1345681.32 | 432422.78 | 1345681.32 | Картометрический метод | 2,50 | - |
| 10 | 432409.34 | 1345685.80 | 432409.34 | 1345685.80 | Картометрический метод | 2,50 | - |
| 11 | 432367.10 | 1345700.52 | 432367.10 | 1345700.52 | Картометрический метод | 2,50 | - |
| 12 | 432304.71 | 1345721.00 | 432304.71 | 1345721.00 | Картометрический метод | 2,50 | - |
| 13 | 432246.23 | 1345743.23 | 432246.23 | 1345743.23 | Картометрический метод | 2,50 | - |
| 14 | 432208.79 | 1345744.03 | 432208.79 | 1345744.03 | Картометрический метод | 2,50 | - |
| 15 | 432165.75 | 1345755.23 | 432165.75 | 1345755.23 | Картометрический метод | 2,50 | - |
| 16 | 432141.82 | 1345689.08 | 432141.82 | 1345689.08 | Картометрический метод | 2,50 | - |
| 17 | 432137.47 | 1345672.26 | 432137.47 | 1345672.26 | Картометрический метод | 2,50 | - |
| 18 | 432114.32 | 1345685.07 | 432114.32 | 1345685.07 | Картометрический метод | 2,50 | - |
| 19 | 432094.79 | 1345729.80 | 432094.79 | 1345729.80 | Картометрический метод | 2,50 | - |
| 20 | 432105.99 | 1345774.59 | 432105.99 | 1345774.59 | Картометрический метод | 2,50 | - |
| 21 | 432134.79 | 1345823.23 | 432134.79 | 1345823.23 | Картометрический метод | 2,50 | - |
| 22 | 432182.79 | 1345811.88 | 432182.79 | 1345811.88 | Картометрический метод | 2,50 | - |
| 23 | 432257.90 | 1345965.87 | 432257.90 | 1345965.87 | Картометрический метод | 2,50 | - |
| 24 | 432233.37 | 1345966.00 | 432233.37 | 1345966.00 | Картометрический метод | 2,50 | - |

| | | | | | | | |
|----|-----------|------------|-----------|------------|------------------------|------|---|
| 25 | 432186.54 | 1345964.02 | 432186.54 | 1345964.02 | Картометрический метод | 2,50 | - |
| 26 | 432183.21 | 1345963.89 | 432183.21 | 1345963.89 | Картометрический метод | 2,50 | - |
| 27 | 432157.30 | 1345961.74 | 432157.30 | 1345961.74 | Картометрический метод | 2,50 | - |
| 28 | 432137.17 | 1345959.96 | 432137.17 | 1345959.96 | Картометрический метод | 2,50 | - |
| 29 | 432137.14 | 1345959.96 | 432137.14 | 1345959.96 | Картометрический метод | 2,50 | - |
| 30 | 432136.12 | 1345959.87 | 432136.12 | 1345959.87 | Картометрический метод | 2,50 | - |
| 31 | 432112.04 | 1345957.93 | 432112.04 | 1345957.93 | Картометрический метод | 2,50 | - |
| 32 | 432109.31 | 1345956.32 | 432109.31 | 1345956.32 | Картометрический метод | 2,50 | - |
| 33 | 432110.62 | 1345958.88 | 432110.62 | 1345958.88 | Картометрический метод | 2,50 | - |
| 34 | 432077.78 | 1345956.65 | 432077.78 | 1345956.65 | Картометрический метод | 2,50 | - |
| 35 | 432064.51 | 1345948.81 | 432064.51 | 1345948.81 | Картометрический метод | 2,50 | - |
| 36 | 432058.42 | 1345944.09 | 432058.42 | 1345944.09 | Картометрический метод | 2,50 | - |
| 37 | 432050.58 | 1345943.70 | 432050.58 | 1345943.70 | Картометрический метод | 2,50 | - |
| 38 | 432043.85 | 1345934.39 | 432043.85 | 1345934.39 | Картометрический метод | 2,50 | - |
| 39 | 432036.24 | 1345934.20 | 432036.24 | 1345934.20 | Картометрический метод | 2,50 | - |
| 40 | 432026.61 | 1345937.64 | 432026.61 | 1345937.64 | Картометрический метод | 2,50 | - |
| 41 | 432021.25 | 1345940.54 | 432021.25 | 1345940.54 | Картометрический метод | 2,50 | - |
| 42 | 432017.44 | 1345933.45 | 432017.44 | 1345933.45 | Картометрический метод | 2,50 | - |
| 43 | 432022.69 | 1345930.68 | 432022.69 | 1345930.68 | Картометрический метод | 2,50 | - |
| 44 | 432033.38 | 1345922.25 | 432033.38 | 1345922.25 | Картометрический метод | 2,50 | - |
| 45 | 432037.62 | 1345916.89 | 432037.62 | 1345916.89 | Картометрический метод | 2,50 | - |
| 46 | 432037.88 | 1345910.33 | 432037.88 | 1345910.33 | Картометрический метод | 2,50 | - |
| 47 | 432036.76 | 1345902.44 | 432036.76 | 1345902.44 | Картометрический метод | 2,50 | - |
| 48 | - | - | 432032.02 | 1345898.21 | Картометрический метод | 2,50 | - |
| 49 | - | - | 432019.17 | 1345897.17 | Картометрический метод | 2,50 | - |
| 50 | - | - | 432017.04 | 1345907.70 | Картометрический метод | 2,50 | - |
| 51 | - | - | 431993.51 | 1345901.53 | Картометрический метод | 2,50 | - |
| 52 | - | - | 431997.02 | 1345873.69 | Картометрический метод | 2,50 | - |
| 53 | - | - | 432002.50 | 1345830.26 | Картометрический метод | 2,50 | - |
| 54 | - | - | 432018.35 | 1345831.16 | Картометрический метод | 2,50 | - |
| 55 | - | - | 432027.95 | 1345832.57 | Картометрический метод | 2,50 | - |
| 56 | 432032.49 | 1345840.38 | 432032.49 | 1345840.38 | Картометрический метод | 2,50 | - |
| 57 | 432029.91 | 1345825.97 | 432029.91 | 1345825.97 | Картометрический метод | 2,50 | - |
| 58 | 432027.87 | 1345818.51 | 432027.87 | 1345818.51 | Картометрический метод | 2,50 | - |

| | | | | | | | |
|----|-----------|------------|-----------|------------|-------------------------------|------|---|
| | | | | | <i>метод</i> | | |
| 59 | 432022.14 | 1345810.20 | 432022.14 | 1345810.20 | <i>Картометрический метод</i> | 2,50 | - |
| 60 | 432019.88 | 1345805.43 | 432019.88 | 1345805.43 | <i>Картометрический метод</i> | 2,50 | - |
| 61 | 432017.45 | 1345791.29 | 432017.45 | 1345791.29 | <i>Картометрический метод</i> | 2,50 | - |
| 62 | 432014.28 | 1345782.39 | 432014.28 | 1345782.39 | <i>Картометрический метод</i> | 2,50 | - |
| 63 | 432013.08 | 1345774.18 | 432013.08 | 1345774.18 | <i>Картометрический метод</i> | 2,50 | - |
| 64 | 432001.79 | 1345747.82 | 432001.79 | 1345747.82 | <i>Картометрический метод</i> | 2,50 | - |
| 65 | 431995.87 | 1345738.95 | 431995.87 | 1345738.95 | <i>Картометрический метод</i> | 2,50 | - |
| 66 | 431996.21 | 1345734.47 | 431996.21 | 1345734.47 | <i>Картометрический метод</i> | 2,50 | - |
| 67 | 431988.99 | 1345710.30 | 431988.99 | 1345710.30 | <i>Картометрический метод</i> | 2,50 | - |
| 68 | 431988.03 | 1345705.15 | 431988.03 | 1345705.15 | <i>Картометрический метод</i> | 2,50 | - |
| 69 | 431987.01 | 1345694.71 | 431987.01 | 1345694.71 | <i>Картометрический метод</i> | 2,50 | - |
| 70 | 431985.23 | 1345687.16 | 431985.23 | 1345687.16 | <i>Картометрический метод</i> | 2,50 | - |
| 71 | 431985.19 | 1345682.07 | 431985.19 | 1345682.07 | <i>Картометрический метод</i> | 2,50 | - |
| 72 | 431986.44 | 1345673.79 | 431986.44 | 1345673.79 | <i>Картометрический метод</i> | 2,50 | - |
| 73 | 431990.87 | 1345656.17 | 431990.87 | 1345656.17 | <i>Картометрический метод</i> | 2,50 | - |
| 74 | 431993.14 | 1345646.04 | 431993.14 | 1345646.04 | <i>Картометрический метод</i> | 2,50 | - |
| 75 | 431993.67 | 1345642.07 | 431993.67 | 1345642.07 | <i>Картометрический метод</i> | 2,50 | - |
| 76 | 431995.52 | 1345634.74 | 431995.52 | 1345634.74 | <i>Картометрический метод</i> | 2,50 | - |
| 77 | 431988.60 | 1345620.43 | 431988.60 | 1345620.43 | <i>Картометрический метод</i> | 2,50 | - |
| 78 | 431977.64 | 1345619.34 | 431977.64 | 1345619.34 | <i>Картометрический метод</i> | 2,50 | - |
| 79 | 431960.75 | 1345628.98 | 431960.75 | 1345628.98 | <i>Картометрический метод</i> | 2,50 | - |
| 80 | 431949.05 | 1345640.51 | 431949.05 | 1345640.51 | <i>Картометрический метод</i> | 2,50 | - |
| 81 | 431943.00 | 1345649.70 | 431943.00 | 1345649.70 | <i>Картометрический метод</i> | 2,50 | - |
| 82 | 431938.99 | 1345666.42 | 431938.99 | 1345666.42 | <i>Картометрический метод</i> | 2,50 | - |
| 83 | 431934.26 | 1345677.49 | 431934.26 | 1345677.49 | <i>Картометрический метод</i> | 2,50 | - |
| 84 | 431935.80 | 1345696.74 | 431935.80 | 1345696.74 | <i>Картометрический метод</i> | 2,50 | - |
| 85 | 431934.16 | 1345712.60 | 431934.16 | 1345712.60 | <i>Картометрический метод</i> | 2,50 | - |
| 86 | 431934.09 | 1345716.67 | 431934.09 | 1345716.67 | <i>Картометрический метод</i> | 2,50 | - |
| 87 | 431927.08 | 1345743.32 | 431927.08 | 1345743.32 | <i>Картометрический метод</i> | 2,50 | - |
| 88 | 431929.74 | 1345753.76 | 431929.74 | 1345753.76 | <i>Картометрический метод</i> | 2,50 | - |
| 89 | 431930.40 | 1345758.79 | 431930.40 | 1345758.79 | <i>Картометрический метод</i> | 2,50 | - |
| 90 | 431928.02 | 1345766.13 | 431928.02 | 1345766.13 | <i>Картометрический метод</i> | 2,50 | - |
| 91 | 431922.89 | 1345768.10 | 431922.89 | 1345768.10 | <i>Картометрический метод</i> | 2,50 | - |

| | | | | | | | |
|-----|-----------|------------|-----------|------------|------------------------|------|---|
| 92 | 431918.08 | 1345772.52 | 431918.08 | 1345772.52 | Картометрический метод | 2,50 | - |
| 93 | 431910.90 | 1345802.16 | 431910.90 | 1345802.16 | Картометрический метод | 2,50 | - |
| 94 | 431900.56 | 1345854.27 | 431900.56 | 1345854.27 | Картометрический метод | 2,50 | - |
| 95 | 431887.36 | 1345877.79 | 431887.36 | 1345877.79 | Картометрический метод | 2,50 | - |
| 96 | 431845.22 | 1345922.38 | 431845.22 | 1345922.38 | Картометрический метод | 2,50 | - |
| 97 | 431801.29 | 1345973.15 | 431801.29 | 1345973.15 | Картометрический метод | 2,50 | - |
| 98 | 431783.05 | 1346008.67 | 431783.05 | 1346008.67 | Картометрический метод | 2,50 | - |
| 99 | 431770.25 | 1346029.79 | 431770.25 | 1346029.79 | Картометрический метод | 2,50 | - |
| 100 | 431759.37 | 1346039.70 | 431759.37 | 1346039.70 | Картометрический метод | 2,50 | - |
| 101 | 431749.85 | 1346042.81 | 431749.85 | 1346042.81 | Картометрический метод | 2,50 | - |
| 102 | 431745.62 | 1346044.18 | 431745.62 | 1346044.18 | Картометрический метод | 2,50 | - |
| 103 | 431715.22 | 1346054.42 | 431715.22 | 1346054.42 | Картометрический метод | 2,50 | - |
| 104 | 431703.70 | 1346049.30 | 431703.70 | 1346049.30 | Картометрический метод | 2,50 | - |
| 105 | 431671.39 | 1346039.67 | 431671.39 | 1346039.67 | Картометрический метод | 2,50 | - |
| 106 | 431675.45 | 1346013.94 | 431675.45 | 1346013.94 | Картометрический метод | 2,50 | - |
| 107 | 431664.98 | 1345974.94 | 431664.98 | 1345974.94 | Картометрический метод | 2,50 | - |
| 108 | 431615.90 | 1345952.97 | 431615.90 | 1345952.97 | Картометрический метод | 2,50 | - |
| 109 | 431621.01 | 1345941.56 | 431621.01 | 1345941.56 | Картометрический метод | 2,50 | - |
| 110 | 431626.11 | 1345930.15 | 431626.11 | 1345930.15 | Картометрический метод | 2,50 | - |
| 111 | 431656.61 | 1345943.80 | 431656.61 | 1345943.80 | Картометрический метод | 2,50 | - |
| 112 | 431634.07 | 1345859.91 | 431634.07 | 1345859.91 | Картометрический метод | 2,50 | - |
| 113 | 431641.59 | 1345861.33 | 431641.59 | 1345861.33 | Картометрический метод | 2,50 | - |
| 114 | 431643.22 | 1345852.43 | 431643.22 | 1345852.43 | Картометрический метод | 2,50 | - |
| 115 | 431631.67 | 1345850.28 | 431631.67 | 1345850.28 | Картометрический метод | 2,50 | - |
| 116 | 431629.00 | 1345818.28 | 431629.00 | 1345818.28 | Картометрический метод | 2,50 | - |
| 117 | 431625.28 | 1345748.02 | 431625.28 | 1345748.02 | Картометрический метод | 2,50 | - |
| 118 | 431680.84 | 1345712.97 | 431680.84 | 1345712.97 | Картометрический метод | 2,50 | - |
| 119 | 431700.32 | 1345700.68 | 431700.32 | 1345700.68 | Картометрический метод | 2,50 | - |
| 120 | 431686.41 | 1345690.44 | 431686.41 | 1345690.44 | Картометрический метод | 2,50 | - |
| 121 | 431742.73 | 1345641.81 | 431742.73 | 1345641.81 | Картометрический метод | 2,50 | - |
| 122 | 431770.78 | 1345627.29 | 431770.78 | 1345627.29 | Картометрический метод | 2,50 | - |
| 123 | 431779.53 | 1345622.76 | 431779.53 | 1345622.76 | Картометрический метод | 2,50 | - |
| 124 | 431816.01 | 1345584.05 | 431816.01 | 1345584.05 | Картометрический метод | 2,50 | - |
| 125 | 431846.72 | 1345568.05 | 431846.72 | 1345568.05 | Картометрический метод | 2,50 | - |

| | | | | | | | |
|-----|-----------|------------|-----------|------------|------------------------|------|---|
| | | | | | <i>метод</i> | | |
| 126 | 431859.20 | 1345531.57 | 431859.20 | 1345531.57 | Картометрический метод | 2,50 | - |
| 127 | 431860.80 | 1345508.85 | 431860.80 | 1345508.85 | Картометрический метод | 2,50 | - |
| 128 | 431965.06 | 1345456.32 | 431965.06 | 1345456.32 | Картометрический метод | 2,50 | - |
| 129 | 431989.52 | 1345449.50 | 431989.52 | 1345449.50 | Картометрический метод | 2,50 | - |
| 130 | 432016.88 | 1345452.86 | 432016.88 | 1345452.86 | Картометрический метод | 2,50 | - |
| 131 | 432030.95 | 1345468.76 | 432030.95 | 1345468.76 | Картометрический метод | 2,50 | - |
| 132 | 432055.88 | 1345471.27 | 432055.88 | 1345471.27 | Картометрический метод | 2,50 | - |
| 133 | 432077.25 | 1345470.70 | 432077.25 | 1345470.70 | Картометрический метод | 2,50 | - |
| 134 | 432088.56 | 1345477.97 | 432088.56 | 1345477.97 | Картометрический метод | 2,50 | - |
| 135 | 432156.55 | 1345485.49 | 432156.55 | 1345485.49 | Картометрический метод | 2,50 | - |
| 136 | 432252.07 | 1345538.76 | 432252.07 | 1345538.76 | Картометрический метод | 2,50 | - |
| 137 | 432279.27 | 1345540.84 | 432279.27 | 1345540.84 | Картометрический метод | 2,50 | - |
| 138 | 432283.43 | 1345507.73 | 432283.43 | 1345507.73 | Картометрический метод | 2,50 | - |
| 139 | 432303.11 | 1345462.61 | 432303.11 | 1345462.61 | Картометрический метод | 2,50 | - |
| 140 | 432316.25 | 1345461.49 | 432316.25 | 1345461.49 | Картометрический метод | 2,50 | - |
| 1 | 432346.63 | 1345480.05 | 432346.63 | 1345480.05 | Картометрический метод | 2,50 | - |
| 141 | 431744.04 | 1346000.63 | 431744.04 | 1346000.63 | Картометрический метод | 2,50 | - |
| 142 | 431744.04 | 1346000.83 | 431744.04 | 1346000.83 | Картометрический метод | 2,50 | - |
| 143 | 431743.84 | 1346000.83 | 431743.84 | 1346000.83 | Картометрический метод | 2,50 | - |
| 144 | 431743.84 | 1346000.63 | 431743.84 | 1346000.63 | Картометрический метод | 2,50 | - |
| 141 | 431744.04 | 1346000.63 | 431744.04 | 1346000.63 | Картометрический метод | 2,50 | - |
| 145 | 431727.91 | 1345935.38 | 431727.91 | 1345935.38 | Картометрический метод | 2,50 | - |
| 146 | 431727.91 | 1345935.58 | 431727.91 | 1345935.58 | Картометрический метод | 2,50 | - |
| 147 | 431727.71 | 1345935.58 | 431727.71 | 1345935.58 | Картометрический метод | 2,50 | - |
| 148 | 431727.71 | 1345935.38 | 431727.71 | 1345935.38 | Картометрический метод | 2,50 | - |
| 145 | 431727.91 | 1345935.38 | 431727.91 | 1345935.38 | Картометрический метод | 2,50 | - |
| 149 | 431711.70 | 1345869.46 | 431711.70 | 1345869.46 | Картометрический метод | 2,50 | - |
| 150 | 431711.70 | 1345869.66 | 431711.70 | 1345869.66 | Картометрический метод | 2,50 | - |
| 151 | 431711.50 | 1345869.66 | 431711.50 | 1345869.66 | Картометрический метод | 2,50 | - |
| 152 | 431711.50 | 1345869.46 | 431711.50 | 1345869.46 | Картометрический метод | 2,50 | - |
| 149 | 431711.70 | 1345869.46 | 431711.70 | 1345869.46 | Картометрический метод | 2,50 | - |

| | | | | | | | |
|-----|-----------|------------|-----------|------------|------------------------|------|---|
| 153 | 431743.64 | 1346001.04 | 431743.64 | 1346001.04 | Картометрический метод | 2,50 | - |
| 154 | 431744.16 | 1346002.97 | 431744.16 | 1346002.97 | Картометрический метод | 2,50 | - |
| 155 | 431742.22 | 1346003.48 | 431742.22 | 1346003.48 | Картометрический метод | 2,50 | - |
| 156 | 431741.72 | 1346001.54 | 431741.72 | 1346001.54 | Картометрический метод | 2,50 | - |
| 153 | 431743.64 | 1346001.04 | 431743.64 | 1346001.04 | Картометрический метод | 2,50 | - |
| 157 | 431730.24 | 1345949.76 | 431730.24 | 1345949.76 | Картометрический метод | 2,50 | - |
| 158 | 431730.74 | 1345951.70 | 431730.74 | 1345951.70 | Картометрический метод | 2,50 | - |
| 159 | 431728.80 | 1345952.20 | 431728.80 | 1345952.20 | Картометрический метод | 2,50 | - |
| 160 | 431728.30 | 1345950.26 | 431728.30 | 1345950.26 | Картометрический метод | 2,50 | - |
| 157 | 431730.24 | 1345949.76 | 431730.24 | 1345949.76 | Картометрический метод | 2,50 | - |
| 161 | 431717.07 | 1345899.45 | 431717.07 | 1345899.45 | Картометрический метод | 2,50 | - |
| 162 | 431717.58 | 1345901.39 | 431717.58 | 1345901.39 | Картометрический метод | 2,50 | - |
| 163 | 431715.64 | 1345901.89 | 431715.64 | 1345901.89 | Картометрический метод | 2,50 | - |
| 164 | 431715.14 | 1345899.96 | 431715.14 | 1345899.96 | Картометрический метод | 2,50 | - |
| 161 | 431717.07 | 1345899.45 | 431717.07 | 1345899.45 | Картометрический метод | 2,50 | - |
| 165 | 431703.66 | 1345848.18 | 431703.66 | 1345848.18 | Картометрический метод | 2,50 | - |
| 166 | 431704.16 | 1345850.10 | 431704.16 | 1345850.10 | Картометрический метод | 2,50 | - |
| 167 | 431702.23 | 1345850.62 | 431702.23 | 1345850.62 | Картометрический метод | 2,50 | - |
| 168 | 431701.72 | 1345848.68 | 431701.72 | 1345848.68 | Картометрический метод | 2,50 | - |
| 165 | 431703.66 | 1345848.18 | 431703.66 | 1345848.18 | Картометрический метод | 2,50 | - |
| 169 | 431694.94 | 1345802.03 | 431694.94 | 1345802.03 | Картометрический метод | 2,50 | - |
| 170 | 431695.14 | 1345802.03 | 431695.14 | 1345802.03 | Картометрический метод | 2,50 | - |
| 171 | 431696.25 | 1345806.89 | 431696.25 | 1345806.89 | Картометрический метод | 2,50 | - |
| 172 | 431696.26 | 1345807.09 | 431696.26 | 1345807.09 | Картометрический метод | 2,50 | - |
| 173 | 431696.06 | 1345807.09 | 431696.06 | 1345807.09 | Картометрический метод | 2,50 | - |
| 174 | 431694.93 | 1345802.23 | 431694.93 | 1345802.23 | Картометрический метод | 2,50 | - |
| 169 | 431694.94 | 1345802.03 | 431694.94 | 1345802.03 | Картометрический метод | 2,50 | - |
| 175 | 431679.03 | 1345794.77 | 431679.03 | 1345794.77 | Картометрический метод | 2,50 | - |
| 176 | 431679.15 | 1345795.76 | 431679.15 | 1345795.76 | Картометрический метод | 2,50 | - |
| 177 | 431678.15 | 1345795.89 | 431678.15 | 1345795.89 | Картометрический метод | 2,50 | - |
| 178 | 431678.03 | 1345794.89 | 431678.03 | 1345794.89 | Картометрический метод | 2,50 | - |

| | | | | | | | |
|-----|-----------|------------|-----------|------------|------------------------|------|---|
| 175 | 431679.03 | 1345794.77 | 431679.03 | 1345794.77 | Картометрический метод | 2,50 | - |
| 179 | 431691.02 | 1345796.92 | 431691.02 | 1345796.92 | Картометрический метод | 2,50 | - |
| 180 | 431691.95 | 1345800.81 | 431691.95 | 1345800.81 | Картометрический метод | 2,50 | - |
| 181 | 431688.06 | 1345801.74 | 431688.06 | 1345801.74 | Картометрический метод | 2,50 | - |
| 182 | 431687.13 | 1345797.84 | 431687.13 | 1345797.84 | Картометрический метод | 2,50 | - |
| 179 | 431691.02 | 1345796.92 | 431691.02 | 1345796.92 | Картометрический метод | 2,50 | - |
| 183 | 431691.39 | 1345801.29 | 431691.39 | 1345801.29 | Картометрический метод | 2,50 | - |
| 184 | 431692.91 | 1345807.10 | 431692.91 | 1345807.10 | Картометрический метод | 2,50 | - |
| 185 | 431690.97 | 1345807.61 | 431690.97 | 1345807.61 | Картометрический метод | 2,50 | - |
| 186 | 431689.46 | 1345801.80 | 431689.46 | 1345801.80 | Картометрический метод | 2,50 | - |
| 183 | 431691.39 | 1345801.29 | 431691.39 | 1345801.29 | Картометрический метод | 2,50 | - |
| 187 | 431681.33 | 1345762.52 | 431681.33 | 1345762.52 | Картометрический метод | 2,50 | - |
| 188 | 431682.13 | 1345765.42 | 431682.13 | 1345765.42 | Картометрический метод | 2,50 | - |
| 189 | 431679.23 | 1345766.22 | 431679.23 | 1345766.22 | Картометрический метод | 2,50 | - |
| 190 | 431678.42 | 1345763.33 | 431678.42 | 1345763.33 | Картометрический метод | 2,50 | - |
| 187 | 431681.33 | 1345762.52 | 431681.33 | 1345762.52 | Картометрический метод | 2,50 | - |
| 191 | 431675.65 | 1345764.33 | 431675.65 | 1345764.33 | Картометрический метод | 2,50 | - |
| 192 | 431676.11 | 1345767.39 | 431676.11 | 1345767.39 | Картометрический метод | 2,50 | - |
| 193 | 431674.13 | 1345767.69 | 431674.13 | 1345767.69 | Картометрический метод | 2,50 | - |
| 194 | 431673.67 | 1345764.62 | 431673.67 | 1345764.62 | Картометрический метод | 2,50 | - |
| 191 | 431675.65 | 1345764.33 | 431675.65 | 1345764.33 | Картометрический метод | 2,50 | - |
| 195 | 431677.94 | 1345773.34 | 431677.94 | 1345773.34 | Картометрический метод | 2,50 | - |
| 196 | 431679.10 | 1345779.22 | 431679.10 | 1345779.22 | Картометрический метод | 2,50 | - |
| 197 | 431675.17 | 1345780.00 | 431675.17 | 1345780.00 | Картометрический метод | 2,50 | - |
| 198 | 431674.01 | 1345774.12 | 431674.01 | 1345774.12 | Картометрический метод | 2,50 | - |
| 195 | 431677.94 | 1345773.34 | 431677.94 | 1345773.34 | Картометрический метод | 2,50 | - |
| 199 | 431693.72 | 1345796.19 | 431693.72 | 1345796.19 | Картометрический метод | 2,50 | - |
| 200 | 431693.98 | 1345797.15 | 431693.98 | 1345797.15 | Картометрический метод | 2,50 | - |
| 201 | 431693.01 | 1345797.41 | 431693.01 | 1345797.41 | Картометрический метод | 2,50 | - |
| 202 | 431692.76 | 1345796.44 | 431692.76 | 1345796.44 | Картометрический метод | 2,50 | - |
| 199 | 431693.72 | 1345796.19 | 431693.72 | 1345796.19 | Картометрический метод | 2,50 | - |

| | | | | | метод | | |
|-----|-----------|------------|-----------|------------|------------------------|------|---|
| 203 | 431638.63 | 1345841.96 | 431638.63 | 1345841.96 | Картометрический метод | 2,50 | - |
| 204 | 431638.83 | 1345841.96 | 431638.83 | 1345841.96 | Картометрический метод | 2,50 | - |
| 205 | 431638.83 | 1345842.16 | 431638.83 | 1345842.16 | Картометрический метод | 2,50 | - |
| 206 | 431638.63 | 1345842.16 | 431638.63 | 1345842.16 | Картометрический метод | 2,50 | - |
| 203 | 431638.63 | 1345841.96 | 431638.63 | 1345841.96 | Картометрический метод | 2,50 | - |

3. Сведения о характерных точках части (частей) границы объекта

| Обозначение характерных точек части границы | Координаты, м | | Метод определения координат характерной точки | Средняя квадратическая погрешность положения характерной точки (Mt), м | Описание обозначения точки на местности (при наличии) |
|--|---------------|---|---|--|--|
| | X | Y | | | |
| 1 | 2 | 3 | 4 | 5 | 6 |
| Часть № - | | | | | |
| - | - | - | - | - | - |