



ГЛАВНОЕ УПРАВЛЕНИЕ АРХИТЕКТУРЫ И ГРАДОСТРОИТЕЛЬСТВА РЯЗАНСКОЙ ОБЛАСТИ

ПОСТАНОВЛЕНИЕ

«25» сентября 2025 г.

№ 823-н

О внесении изменений в правила землепользования и застройки муниципального образования – Баграмовское сельское поселение Рыбновского муниципального района Рязанской области

На основании статей 32, 33 Градостроительного кодекса Российской Федерации, статьи 2 Закона Рязанской области от 28.12.2018 № 106-ОЗ «О перераспределении отдельных полномочий в области градостроительной деятельности между органами местного самоуправления муниципальных образований Рязанской области и органами государственной власти Рязанской области», руководствуясь постановлениями Правительства Рязанской области от 06.09.2022 № 320 «Об установлении случаев утверждения проектов генеральных планов, правил землепользования и застройки, планировки и межевания территории без проведения общественных обсуждений или публичных слушаний», от 06.08.2008 № 153 «Об утверждении Положения о главном управлении архитектуры и градостроительства Рязанской области», главное управление архитектуры и градостроительства Рязанской области **ПОСТАНОВЛЯЕТ:**

1. Внести в правила землепользования и застройки муниципального образования – Баграмовское сельское поселение Рыбновского муниципального района Рязанской области, утвержденные постановлением главного управления архитектуры и градостроительства Рязанской области от 22.12.2021 № 621-п «Об утверждении правил землепользования и застройки муниципального образования – Баграмовское сельское поселение Рыбновского муниципального района Рязанской области» (в редакции постановлений Главархитектуры Рязанской области от 17.03.2023 № 138-п, от 22.09.2023 № 438-п, от 17.04.2024 № 154-п, от 27.11.2024 № 684-п, от 09.01.2025 № 12-п, от 16.01.2025 № 32-п, от 11.03.2025 № 161-п, от 28.03.2025 № 229-п, от 09.04.2025 № 253-п, от 01.08.2025 № 609-п, от 25.08.2025 № 699-п, от 19.09.2025 № 811-п), следующие изменения:

1) в статье 10 таблицу видов территориальных зон дополнить строками следующего содержания:

«Зоны комплексного развития территории	
КРТ	Зона комплексного развития территории (КРТ)»

2) статью 11 дополнить пунктом 6¹ согласно приложению № 1 к настоящему постановлению;

3) в приложении № 1 согласно приложению № 2 к настоящему постановлению;

4) в приложении № 2:

а) графическое описание местоположения границ территориальной зоны «4.2 Зона сельскохозяйственного использования» (местоположение объекта: Рязанская область, м.р-н Рыбновский, с.п. Баграмовское) изложить в редакции согласно приложению № 3 к настоящему постановлению;

б) дополнить графическим описанием местоположения границ территориальной зоны «КРТ Зона комплексного развития территории (населенный пункт с. Горяйново)» согласно приложению № 4 к настоящему постановлению.

2. Настоящее постановление вступает в силу со дня его официального опубликования.

3. Государственному казенному учреждению Рязанской области «Центр градостроительного развития Рязанской области»:

1) обеспечить доступ к изменениям в правила землепользования и застройки муниципального образования – Баграмовское сельское поселение Рыбновского муниципального района Рязанской области в федеральной государственной информационной системе территориального планирования и размещение в государственных информационных системах обеспечения градостроительной деятельности в соответствии с требованиями Градостроительного кодекса Российской Федерации;

2) подготовить, заверить усиленной квалифицированной электронной подписью и направить в территориальный орган федерального органа исполнительной власти, уполномоченный Правительством Российской Федерации на осуществление государственного кадастрового учета, государственной регистрации прав, ведение Единого государственного реестра недвижимости, сведения о границах территориальных зон для внесения в Единый государственный реестр недвижимости в соответствии с Федеральным законом от 13.07.2015 № 218-ФЗ «О государственной регистрации недвижимости».

4. Отделу кадровой работы и делопроизводства обеспечить:

1) государственную регистрацию настоящего постановления в правовом департаменте аппарата Губернатора и Правительства Рязанской области;

2) опубликование настоящего постановления в сетевом издании «Рязанские ведомости» (www.rv-gyazan.ru) и на официальном интернет-портале


правовой информации (www.pravo.gov.ru).

5. Отделу информационного обеспечения градостроительной деятельности разместить настоящее постановление на официальном сайте главного управления архитектуры и градостроительства Рязанской области в сети «Интернет».

6. Предложить главе муниципального образования – Рыбновский муниципальный район Рязанской области, главе муниципального образования – Баграмовское сельское поселение Рыбновского муниципального района Рязанской области обеспечить размещение настоящего постановления на официальном сайте муниципального образования в сети «Интернет», публикацию в средствах массовой информации.

7. Контроль за исполнением настоящего постановления возложить на заместителя начальника главного управления архитектуры и градостроительства Рязанской области Т.С. Попкову.

Начальник



Р.В. Шашкин

«6¹. Градостроительные регламенты. Зоны комплексного развития территории.

а) 6^{1.1}. Зона комплексного развития территории.

1. Зона комплексного развития территории предназначена для организованной застройки территории с обеспечением её необходимой инфраструктурой для устойчивого развития.

2. Виды разрешенного использования земельных участков и объектов капитального строительства в зоне комплексного развития территории представлены в таблице ниже.

Обозначение зоны (код)	КРТ	
Виды использования	Наименование вида разрешенного использования земельных участков	Код по классификатору
Основные виды разрешенного использования	для индивидуального жилищного строительства; улично-дорожная сеть.	2.1 12.0.1


3. Предельные размеры земельных участков, в том числе их площадь и предельные параметры разрешенного строительства, реконструкции объектов капитального строительства в зоне комплексного развития территории в таблице ниже.

Код вида разрешенного использования	Размер земельного участка (м)		Площадь земельного участка (кв. м)		Минимальный отступ от границ земельного участка (м)	Предельное количество этажей/предельная высота зданий, строений, сооружений (м)	Максимальный процент застройки в границах земельного участка (%) (%)
	Мин.	Макс.	Мин.	Макс.			
Основные виды разрешенного использования							
2.1	20	НПУ	600	2500	3	3 <*> / 20	40
12.0	НПУ	НПУ	НПУ	НПУ	НПУ	НПУ	НПУ

* При определении предельного количества этажей учитываются все надземные этажи, в том числе технические этажи, мансардные, а также цокольный этаж, если верх его перекрытия находится выше средней планировочной отметки земли не менее чем на 2 метра.

**Внесение изменений в правила землепользования
и застройки муниципального образования –
Баграмовское сельское поселение Рыбновского
муниципального района Рязанской области
в части территории земельного участка
с кадастровым номером 62:13:1170301:54**

Фрагмент карты градостроительного зонирования
масштаб 1:5000



Условные обозначения


Границы единиц административно-территориального
деления РФ

— · · · — Граница населенного пункта

Территориальные зоны

КРТ Зона комплексного развития территории

Комплексное развитие территорий

 Территории подлежащие градостроительному
преобразованию (развитие застроенных территорий,
реорганизация промышленных территорий, иное
существенное изменение плотности использования или
функций территории)

«ГРАФИЧЕСКОЕ ОПИСАНИЕ
местоположения границ населенных пунктов, территориальных
зон, особо охраняемых природных территорий, зон с особыми
условиями использования территории
4.2 Зона сельскохозяйственного использования

(наименование объекта, местоположение границ которого описано (далее - объект))

Раздел 1

Сведения об объекте

№ п/п	Характеристики объекта	Описание характеристик
1	2	3
1	Местоположение объекта	Рязанская область, Рыбновский муниципальный район, сельское поселение Баграмовское.
2	Площадь объекта ± величина погрешности определения площади ($P \pm \Delta P$)	29 029 362 м ²
3	Иные характеристики объекта	Вид объекта реестра границ: Территориальная зона Номер кадастрового района: 62:13 Наименование объекта: 4.2 Зона сельскохозяйственного использования Вид или наименование зоны (территории) по документу: 4.2 Зона сельскохозяйственного использования Вид зоны: Зона сельскохозяйственного использования Номер: - Наименование органа, принявшего решение об установлении зоны (создании территории): Главное управление архитектуры и градостроительства Рязанской области

Сведения о местоположении границ объекта

1. Система координат МСК-62, зона 1

2. Сведения о характерных точках границ объекта

Обозначение характерных точек границ	Координаты, м		Метод определения координат характерной точки	Средняя квадратическая погрешность положения характерной точки (M _t), м	Описание обозначения точки на местности (при наличии)
	X	Y			
1	2	3	4	5	6
ЗУ1(1)					
1	456 900,00	1 312 474,71	Картометрический метод	2,50	—
2	456 910,34	1 312 529,27	Картометрический метод	2,50	—
3	456 899,62	1 312 559,39	Картометрический метод	2,50	—
4	456 892,98	1 312 614,00	Картометрический метод	2,50	—
5	456 878,17	1 312 660,96	Картометрический метод	2,50	—
6	456 800,58	1 312 736,51	Картометрический метод	2,50	—
7	456 754,13	1 312 781,94	Картометрический метод	2,50	—
8	456 728,60	1 312 840,64	Картометрический метод	2,50	—
9	456 710,42	1 312 892,37	Картометрический метод	2,50	—
10	456 703,59	1 312 943,23	Картометрический метод	2,50	—
11	456 725,03	1 312 997,34	Картометрический метод	2,50	—
12	456 734,78	1 313 014,66	Картометрический метод	2,50	—
13	456 716,80	1 313 029,22	Картометрический метод	2,50	—
14	456 691,69	1 313 045,66	Картометрический метод	2,50	—
15	456 678,98	1 313 057,12	Картометрический метод	2,50	—
16	456 651,70	1 313 063,02	Картометрический метод	2,50	—
17	456 616,67	1 313 088,44	Картометрический метод	2,50	—
18	456 609,85	1 313 118,19	Картометрический метод	2,50	—
19	456 641,47	1 313 144,54	Картометрический метод	2,50	—
20	456 651,70	1 313 142,05	Картометрический метод	2,50	—
21	456 654,18	1 313 115,09	Картометрический метод	2,50	—
22	456 674,64	1 313 103,93	Картометрический метод	2,50	—
23	456 699,75	1 313 102,07	Картометрический метод	2,50	—
24	456 721,14	1 313 082,23	Картометрический метод	2,50	—
25	456 748,11	1 313 075,71	Картометрический метод	2,50	—
26	456 767,01	1 313 077,88	Картометрический метод	2,50	—
27	456 781,90	1 313 073,54	Картометрический метод	2,50	—
28	456 785,78	1 313 079,51	Картометрический метод	2,50	—
29	456 794,46	1 313 101,96	Картометрический метод	2,50	—
30	456 786,80	1 313 155,56	Картометрический метод	2,50	—
31	456 779,65	1 313 213,74	Картометрический метод	2,50	—
32	456 785,78	1 313 270,40	Картометрический метод	2,50	—
33	456 766,89	1 313 286,22	Картометрический метод	2,50	—
34	456 730,65	1 313 296,43	Картометрический метод	2,50	—
35	456 681,64	1 313 332,68	Картометрический метод	2,50	—
36	456 645,91	1 313 346,97	Картометрический метод	2,50	—
37	456 624,21	1 313 344,43	Картометрический метод	2,50	—
38	456 514,15	1 313 302,41	Картометрический метод	2,50	—
39	456 527,91	1 313 265,01	Картометрический метод	2,50	—
40	456 556,64	1 313 205,45	Картометрический метод	2,50	—
41	456 564,23	1 313 153,54	Картометрический метод	2,50	—
42	456 530,61	1 313 138,42	Картометрический метод	2,50	—
43	456 459,07	1 313 128,85	Картометрический метод	2,50	—
44	456 441,71	1 313 140,82	Картометрический метод	2,50	—
45	456 433,03	1 313 181,52	Картометрический метод	2,50	—
46	456 444,71	1 313 216,53	Картометрический метод	2,50	—

Сведения о местоположении границ объекта

1	2	3	4	5	6
47	456 436,66	1 313 278,04	Картометрический метод	2,50	—
48	456 294,69	1 313 269,94	Картометрический метод	2,50	—
49	456 237,52	1 313 265,87	Картометрический метод	2,50	—
50	456 229,35	1 313 241,37	Картометрический метод	2,50	—
51	456 261,00	1 313 255,66	Картометрический метод	2,50	—
52	456 286,07	1 313 210,57	Картометрический метод	2,50	—
53	456 279,49	1 313 138,75	Картометрический метод	2,50	—
54	456 272,23	1 313 103,55	Картометрический метод	2,50	—
55	456 270,51	1 312 939,44	Картометрический метод	2,50	—
56	456 334,76	1 312 937,03	Картометрический метод	2,50	—
57	456 374,33	1 312 932,04	Картометрический метод	2,50	—
58	456 384,92	1 312 912,21	Картометрический метод	2,50	—
59	456 373,83	1 312 874,20	Картометрический метод	2,50	—
60	456 304,90	1 312 879,99	Картометрический метод	2,50	—
61	456 281,28	1 312 859,23	Картометрический метод	2,50	—
62	456 277,34	1 312 823,85	Картометрический метод	2,50	—
63	456 293,67	1 312 766,68	Картометрический метод	2,50	—
64	456 308,99	1 312 746,26	Картометрический метод	2,50	—
65	456 349,82	1 312 716,65	Картометрический метод	2,50	—
66	456 366,16	1 312 705,42	Картометрический метод	2,50	—
67	456 393,73	1 312 685,00	Картометрический метод	2,50	—
68	456 470,30	1 312 705,41	Картометрический метод	2,50	—
69	456 499,91	1 312 690,10	Картометрический метод	2,50	—
70	456 509,10	1 312 661,00	Картометрический метод	2,50	—
71	456 476,42	1 312 605,37	Картометрический метод	2,50	—
72	456 481,22	1 312 566,53	Картометрический метод	2,50	—
73	456 459,58	1 312 532,89	Картометрический метод	2,50	—
74	456 412,61	1 312 508,91	Картометрический метод	2,50	—
75	456 389,27	1 312 507,13	Картометрический метод	2,50	—
76	456 604,97	1 312 405,93	Картометрический метод	2,50	—
77	456 630,59	1 312 414,46	Картометрический метод	2,50	—
78	456 679,60	1 312 464,47	Картометрический метод	2,50	—
79	456 712,27	1 312 491,01	Картометрический метод	2,50	—
80	456 762,29	1 312 500,20	Картометрический метод	2,50	—
81	456 793,94	1 312 488,96	Картометрический метод	2,50	—
82	456 833,76	1 312 465,48	Картометрический метод	2,50	—
83	456 864,39	1 312 471,60	Картометрический метод	2,50	—
1	456 900,00	1 312 474,71	Картометрический метод	2,50	—
ЗУ1(2)					
84	456 785,27	1 313 291,25	Картометрический метод	2,50	—
85	456 803,13	1 313 327,56	Картометрический метод	2,50	—
86	456 827,13	1 313 404,63	Картометрический метод	2,50	—
87	456 838,87	1 313 478,13	Картометрический метод	2,50	—
88	456 835,81	1 313 513,97	Картометрический метод	2,50	—
89	456 799,23	1 313 474,46	Картометрический метод	2,50	—
90	456 772,10	1 313 446,87	Картометрический метод	2,50	—
91	456 711,04	1 313 423,54	Картометрический метод	2,50	—
92	456 644,69	1 313 462,78	Картометрический метод	2,50	—
93	456 614,06	1 313 511,35	Картометрический метод	2,50	—
94	456 628,43	1 313 574,37	Картометрический метод	2,50	—
95	456 692,48	1 313 610,28	Картометрический метод	2,50	—
96	456 812,06	1 313 576,79	Картометрический метод	2,50	—
97	456 793,84	1 313 540,90	Картометрический метод	2,50	—
98	456 757,33	1 313 547,48	Картометрический метод	2,50	—
99	456 735,78	1 313 557,66	Картометрический метод	2,50	—

Сведения о местоположении границ объекта

1	2	3	4	5	6
100	456 704,65	1 313 569,64	Картометрический метод	2,50	—
101	456 675,92	1 313 556,47	Картометрический метод	2,50	—
102	456 664,55	1 313 521,76	Картометрический метод	2,50	—
103	456 675,92	1 313 478,67	Картометрический метод	2,50	—
104	456 701,06	1 313 467,89	Картометрический метод	2,50	—
105	456 750,15	1 313 477,46	Картометрический метод	2,50	—
106	456 802,83	1 313 512,77	Картометрический метод	2,50	—
107	456 807,02	1 313 539,70	Картометрический метод	2,50	—
108	456 815,22	1 313 560,95	Картометрический метод	2,50	—
109	456 849,54	1 313 556,20	Картометрический метод	2,50	—
110	456 866,43	1 313 591,44	Картометрический метод	2,50	—
111	456 900,12	1 313 644,51	Картометрический метод	2,50	—
112	456 922,58	1 313 696,57	Картометрический метод	2,50	—
113	456 923,61	1 313 785,39	Картометрический метод	2,50	—
114	456 892,98	1 313 863,99	Картометрический метод	2,50	—
115	456 872,23	1 313 884,98	Картометрический метод	2,50	—
116	456 837,54	1 313 874,27	Картометрический метод	2,50	—
117	456 852,51	1 313 862,90	Картометрический метод	2,50	—
118	456 881,84	1 313 814,42	Картометрический метод	2,50	—
119	456 895,01	1 313 773,11	Картометрический метод	2,50	—
120	456 866,87	1 313 747,98	Картометрический метод	2,50	—
121	456 833,35	1 313 818,01	Картометрический метод	2,50	—
122	456 817,19	1 313 861,71	Картометрический метод	2,50	—
123	456 826,77	1 313 886,24	Картометрический метод	2,50	—
124	456 863,80	1 313 893,53	Картометрический метод	2,50	—
125	456 835,81	1 313 970,17	Картометрический метод	2,50	—
126	456 811,72	1 314 024,23	Картометрический метод	2,50	—
127	456 794,35	1 314 028,47	Картометрический метод	2,50	—
128	456 813,63	1 313 944,09	Картометрический метод	2,50	—
129	456 808,07	1 313 871,82	Картометрический метод	2,50	—
130	456 787,14	1 313 815,68	Картометрический метод	2,50	—
131	456 808,21	1 313 805,45	Картометрический метод	2,50	—
132	456 826,17	1 313 771,33	Картометрический метод	2,50	—
133	456 824,38	1 313 742,60	Картометрический метод	2,50	—
134	456 804,42	1 313 729,37	Картометрический метод	2,50	—
135	456 784,87	1 313 710,88	Картометрический метод	2,50	—
136	456 785,46	1 313 666,59	Картометрический метод	2,50	—
137	456 762,72	1 313 679,16	Картометрический метод	2,50	—
138	456 755,54	1 313 702,51	Картометрический метод	2,50	—
139	456 780,34	1 313 797,45	Картометрический метод	2,50	—
140	456 715,01	1 313 712,14	Картометрический метод	2,50	—
141	456 605,72	1 313 595,54	Картометрический метод	2,50	—
142	456 351,40	1 313 440,93	Картометрический метод	2,50	—
143	456 445,11	1 313 320,80	Картометрический метод	2,50	—
144	456 524,31	1 313 321,32	Картометрический метод	2,50	—
145	456 617,66	1 313 360,70	Картометрический метод	2,50	—
146	456 652,38	1 313 364,89	Картометрический метод	2,50	—
147	456 702,66	1 313 340,34	Картометрический метод	2,50	—
148	456 744,56	1 313 308,62	Картометрический метод	2,50	—
84	456 785,27	1 313 291,25	Картометрический метод	2,50	—
ЗУ1(3)					
149	456 549,42	1 313 163,75	Картометрический метод	2,50	—
150	456 549,46	1 313 192,58	Картометрический метод	2,50	—
151	456 531,21	1 313 231,49	Картометрический метод	2,50	—
152	456 513,25	1 313 266,50	Картометрический метод	2,50	—

Сведения о местоположении границ объекта					
1	2	3	4	5	6
153	456 506,03	1 313 281,15	Картометрический метод	2,50	—
154	456 453,99	1 313 274,89	Картометрический метод	2,50	—
155	456 460,27	1 313 240,47	Картометрический метод	2,50	—
156	456 450,90	1 313 185,71	Картометрический метод	2,50	—
157	456 456,51	1 313 147,94	Картометрический метод	2,50	—
158	456 497,36	1 313 150,49	Картометрический метод	2,50	—
159	456 526,12	1 313 153,08	Картометрический метод	2,50	—
149	456 549,42	1 313 163,75	Картометрический метод	2,50	—
ЗУ1(4)					
160	456 478,90	1 312 673,59	Картометрический метод	2,50	—
161	456 458,84	1 312 680,98	Картометрический метод	2,50	—
162	456 403,93	1 312 666,20	Картометрический метод	2,50	—
163	456 354,30	1 312 696,83	Картометрический метод	2,50	—
164	456 305,72	1 312 726,40	Картометрический метод	2,50	—
165	456 274,04	1 312 790,81	Картометрический метод	2,50	—
166	456 234,98	1 312 774,44	Картометрический метод	2,50	—
167	456 230,75	1 312 729,57	Картометрический метод	2,50	—
168	456 231,80	1 312 581,05	Картометрический метод	2,50	—
169	456 304,00	1 312 547,15	Картометрический метод	2,50	—
170	456 335,82	1 312 561,95	Картометрический метод	2,50	—
171	456 381,49	1 312 567,49	Картометрический метод	2,50	—
172	456 423,46	1 312 571,44	Картометрический метод	2,50	—
173	456 444,05	1 312 579,62	Картометрический метод	2,50	—
174	456 457,78	1 312 619,74	Картометрический метод	2,50	—
175	456 473,62	1 312 644,02	Картометрический метод	2,50	—
176	456 486,29	1 312 657,75	Картометрический метод	2,50	—
160	456 478,90	1 312 673,59	Картометрический метод	2,50	—
ЗУ1(5)					
177	455 943,97	1 312 253,21	Картометрический метод	2,50	—
178	455 959,85	1 312 393,52	Картометрический метод	2,50	—
179	456 168,08	1 312 537,41	Картометрический метод	2,50	—
180	456 165,56	1 312 539,64	Картометрический метод	2,50	—
181	456 171,20	1 312 603,29	Картометрический метод	2,50	—
182	456 151,44	1 312 863,37	Картометрический метод	2,50	—
183	456 108,33	1 312 953,11	Картометрический метод	2,50	—
184	456 112,40	1 312 989,67	Картометрический метод	2,50	—
185	456 174,41	1 313 056,25	Картометрический метод	2,50	—
186	456 179,00	1 313 113,65	Картометрический метод	2,50	—
187	456 189,79	1 313 160,41	Картометрический метод	2,50	—
188	456 165,22	1 313 210,09	Картометрический метод	2,50	—
189	456 167,52	1 313 285,87	Картометрический метод	2,50	—
190	456 206,56	1 313 331,79	Картометрический метод	2,50	—
191	456 197,19	1 313 347,20	Картометрический метод	2,50	—
192	455 879,51	1 313 154,08	Картометрический метод	2,50	—
193	455 741,00	1 312 901,01	Картометрический метод	2,50	—
194	455 641,76	1 312 719,70	Картометрический метод	2,50	—
195	455 663,67	1 312 707,71	Картометрический метод	2,50	—
196	455 560,51	1 312 546,83	Картометрический метод	2,50	—
197	455 836,82	1 312 218,14	Картометрический метод	2,50	—
198	455 840,59	1 312 215,08	Картометрический метод	2,50	—
177	455 943,97	1 312 253,21	Картометрический метод	2,50	—
ЗУ1(6)					
199	455 914,60	1 311 886,10	Картометрический метод	2,50	—
200	455 916,71	1 311 919,47	Картометрический метод	2,50	—
201	455 918,30	1 311 939,90	Картометрический метод	2,50	—

Сведения о местоположении границ объекта

1	2	3	4	5	6
202	455 726,35	1 312 156,89	Картометрический метод	2,50	—
203	455 669,01	1 312 221,70	Картометрический метод	2,50	—
204	455 633,56	1 312 172,80	Картометрический метод	2,50	—
205	455 673,05	1 312 178,20	Картометрический метод	2,50	—
206	455 692,92	1 312 172,91	Картометрический метод	2,50	—
207	455 709,66	1 312 151,49	Картометрический метод	2,50	—
208	455 714,38	1 312 138,52	Картометрический метод	2,50	—
209	455 716,35	1 312 114,71	Картометрический метод	2,50	—
210	455 729,17	1 312 091,96	Картометрический метод	2,50	—
211	455 736,57	1 312 064,86	Картометрический метод	2,50	—
212	455 759,17	1 312 015,31	Картометрический метод	2,50	—
213	455 797,78	1 311 933,69	Картометрический метод	2,50	—
214	455 818,50	1 311 930,33	Картометрический метод	2,50	—
215	455 829,18	1 311 910,77	Картометрический метод	2,50	—
216	455 847,69	1 311 919,60	Картометрический метод	2,50	—
217	455 868,08	1 311 912,29	Картометрический метод	2,50	—
218	455 889,07	1 311 890,97	Картометрический метод	2,50	—
219	455 894,85	1 311 890,59	Картометрический метод	2,50	—
199	455 914,60	1 311 886,10	Картометрический метод	2,50	—
ЗУ1(7)					
220	455 493,41	1 312 642,66	Картометрический метод	2,50	—
221	455 559,92	1 312 777,04	Картометрический метод	2,50	—
222	455 588,62	1 312 764,06	Картометрический метод	2,50	—
223	455 647,55	1 312 982,37	Картометрический метод	2,50	—
224	455 529,31	1 313 103,44	Картометрический метод	2,50	—
225	455 329,18	1 312 810,81	Картометрический метод	2,50	—
220	455 493,41	1 312 642,66	Картометрический метод	2,50	—
ЗУ1(8)					
226	455 351,91	1 311 546,44	Картометрический метод	2,50	—
227	455 481,57	1 311 661,62	Картометрический метод	2,50	—
228	455 482,17	1 311 662,73	Картометрический метод	2,50	—
229	455 484,68	1 311 667,74	Картометрический метод	2,50	—
230	455 431,45	1 311 696,23	Картометрический метод	2,50	—
231	455 392,11	1 311 714,49	Картометрический метод	2,50	—
232	455 299,71	1 311 753,34	Картометрический метод	2,50	—
233	455 264,66	1 311 761,17	Картометрический метод	2,50	—
234	455 225,19	1 311 756,02	Картометрический метод	2,50	—
235	455 214,49	1 311 719,67	Картометрический метод	2,50	—
236	455 224,36	1 311 713,95	Картометрический метод	2,50	—
237	455 253,50	1 311 673,17	Картометрический метод	2,50	—
238	455 313,98	1 311 575,72	Картометрический метод	2,50	—
239	455 325,49	1 311 560,28	Картометрический метод	2,50	—
240	455 335,90	1 311 553,25	Картометрический метод	2,50	—
226	455 351,91	1 311 546,44	Картометрический метод	2,50	—
ЗУ1(9)					
241	455 392,81	1 312 472,08	Картометрический метод	2,50	—
242	455 425,56	1 312 523,64	Картометрический метод	2,50	—
243	455 438,79	1 312 544,47	Картометрический метод	2,50	—
244	455 337,07	1 312 662,93	Картометрический метод	2,50	—
245	455 320,81	1 312 681,85	Картометрический метод	2,50	—
246	455 146,17	1 312 885,14	Картометрический метод	2,50	—
247	455 096,58	1 312 942,95	Картометрический метод	2,50	—
248	455 074,02	1 312 923,59	Картометрический метод	2,50	—
249	455 284,07	1 312 681,80	Картометрический метод	2,50	—
250	455 252,84	1 312 654,41	Картометрический метод	2,50	—

Сведения о местоположении границ объекта					
1	2	3	4	5	6
251	455 060,92	1 312 705,40	Картометрический метод	2,50	—
252	455 055,24	1 312 706,88	Картометрический метод	2,50	—
253	454 873,04	1 312 755,91	Картометрический метод	2,50	—
254	454 868,83	1 312 738,94	Картометрический метод	2,50	—
255	454 959,46	1 312 714,57	Картометрический метод	2,50	—
256	455 049,97	1 312 690,21	Картометрический метод	2,50	—
257	455 037,01	1 312 644,13	Картометрический метод	2,50	—
258	455 023,08	1 312 592,37	Картометрический метод	2,50	—
259	455 028,65	1 312 590,24	Картометрический метод	2,50	—
260	455 129,26	1 312 549,26	Картометрический метод	2,50	—
261	455 118,17	1 312 437,15	Картометрический метод	2,50	—
262	455 125,61	1 312 438,07	Картометрический метод	2,50	—
241	455 392,81	1 312 472,08	Картометрический метод	2,50	—
ЗУ1(10)					
263	454 935,63	1 309 996,30	Картометрический метод	2,50	—
264	454 976,25	1 310 038,01	Картометрический метод	2,50	—
265	454 569,93	1 310 185,39	Картометрический метод	2,50	—
266	454 566,91	1 310 175,97	Картометрический метод	2,50	—
267	454 530,20	1 310 071,71	Картометрический метод	2,50	—
268	454 534,96	1 310 069,91	Картометрический метод	2,50	—
269	454 517,72	1 310 023,03	Картометрический метод	2,50	—
270	454 513,60	1 310 024,58	Картометрический метод	2,50	—
271	454 504,19	1 309 997,88	Картометрический метод	2,50	—
272	454 507,13	1 309 994,24	Картометрический метод	2,50	—
273	454 519,22	1 309 979,28	Картометрический метод	2,50	—
274	454 755,71	1 309 890,86	Картометрический метод	2,50	—
275	454 789,67	1 309 874,12	Картометрический метод	2,50	—
276	454 810,93	1 309 863,65	Картометрический метод	2,50	—
277	454 814,37	1 309 867,33	Картометрический метод	2,50	—
278	454 791,70	1 309 876,30	Картометрический метод	2,50	—
279	454 828,18	1 309 915,63	Картометрический метод	2,50	—
280	454 851,20	1 309 906,52	Картометрический метод	2,50	—
263	454 935,63	1 309 996,30	Картометрический метод	2,50	—
ЗУ1(11)					
281	454 591,14	1 309 631,36	Картометрический метод	2,50	—
282	454 801,62	1 309 853,75	Картометрический метод	2,50	—
283	454 807,35	1 309 859,84	Картометрический метод	2,50	—
284	454 786,05	1 309 870,33	Картометрический метод	2,50	—
285	454 753,73	1 309 886,26	Картометрический метод	2,50	—
286	454 516,20	1 309 975,08	Картометрический метод	2,50	—
287	454 505,19	1 309 988,69	Картометрический метод	2,50	—
288	454 502,24	1 309 992,34	Картометрический метод	2,50	—
289	454 449,87	1 309 843,63	Картометрический метод	2,50	—
290	454 438,90	1 309 812,50	Картометрический метод	2,50	—
291	454 353,43	1 309 569,83	Картометрический метод	2,50	—
292	454 259,98	1 309 294,48	Картометрический метод	2,50	—
293	454 270,30	1 309 304,63	Картометрический метод	2,50	—
294	454 269,52	1 309 299,50	Картометрический метод	2,50	—
295	454 402,82	1 309 436,77	Картометрический метод	2,50	—
281	454 591,14	1 309 631,36	Картометрический метод	2,50	—
ЗУ1(12)					
296	454 482,37	1 310 089,80	Картометрический метод	2,50	—
297	454 496,90	1 310 132,98	Картометрический метод	2,50	—
298	454 535,04	1 310 246,45	Картометрический метод	2,50	—
299	454 679,18	1 310 674,48	Картометрический метод	2,50	—

Сведения о местоположении границ объекта

1	2	3	4	5	6
300	454 701,08	1 310 739,51	Картометрический метод	2,50	—
301	454 779,33	1 310 966,15	Картометрический метод	2,50	—
302	454 786,76	1 310 985,19	Картометрический метод	2,50	—
303	454 894,48	1 311 333,05	Картометрический метод	2,50	—
304	454 978,90	1 311 587,55	Картометрический метод	2,50	—
305	454 988,48	1 311 614,38	Картометрический метод	2,50	—
306	455 042,58	1 311 765,97	Картометрический метод	2,50	—
307	455 117,22	1 311 965,94	Картометрический метод	2,50	—
308	454 868,34	1 311 863,08	Картометрический метод	2,50	—
309	454 854,09	1 311 900,47	Картометрический метод	2,50	—
310	454 931,12	1 311 945,72	Картометрический метод	2,50	—
311	454 911,39	1 311 996,86	Картометрический метод	2,50	—
312	454 998,33	1 312 032,81	Картометрический метод	2,50	—
313	454 971,40	1 312 106,80	Картометрический метод	2,50	—
314	455 009,93	1 312 108,15	Картометрический метод	2,50	—
315	455 083,30	1 312 234,00	Картометрический метод	2,50	—
316	455 008,92	1 312 247,00	Картометрический метод	2,50	—
317	454 946,43	1 312 182,45	Картометрический метод	2,50	—
318	454 901,45	1 312 172,46	Картометрический метод	2,50	—
319	454 880,13	1 312 201,66	Картометрический метод	2,50	—
320	454 868,27	1 312 200,29	Картометрический метод	2,50	—
321	454 853,76	1 312 182,59	Картометрический метод	2,50	—
322	454 842,56	1 312 168,93	Картометрический метод	2,50	—
323	454 806,09	1 312 159,11	Картометрический метод	2,50	—
324	454 764,52	1 312 170,06	Картометрический метод	2,50	—
325	454 753,42	1 312 166,12	Картометрический метод	2,50	—
326	454 714,44	1 312 267,68	Картометрический метод	2,50	—
327	454 670,85	1 312 381,25	Картометрический метод	2,50	—
328	454 753,73	1 312 412,25	Картометрический метод	2,50	—
329	454 800,84	1 312 336,78	Картометрический метод	2,50	—
330	454 855,22	1 312 326,38	Картометрический метод	2,50	—
331	454 888,15	1 312 348,35	Картометрический метод	2,50	—
332	454 917,14	1 312 391,22	Картометрический метод	2,50	—
333	454 865,85	1 312 410,31	Картометрический метод	2,50	—
334	454 868,44	1 312 419,84	Картометрический метод	2,50	—
335	454 754,64	1 312 457,46	Картометрический метод	2,50	—
336	454 700,46	1 312 473,85	Картометрический метод	2,50	—
337	454 705,37	1 312 488,02	Картометрический метод	2,50	—
338	454 626,52	1 312 504,98	Картометрический метод	2,50	—
339	454 629,74	1 312 495,93	Картометрический метод	2,50	—
340	454 651,34	1 312 432,50	Картометрический метод	2,50	—
341	454 679,81	1 312 350,69	Картометрический метод	2,50	—
342	454 718,77	1 312 244,34	Картометрический метод	2,50	—
343	454 749,92	1 312 153,63	Картометрический метод	2,50	—
344	454 765,76	1 312 112,38	Картометрический метод	2,50	—
345	454 792,08	1 312 050,87	Картометрический метод	2,50	—
346	454 816,17	1 311 988,01	Картометрический метод	2,50	—
347	454 848,04	1 311 902,64	Картометрический метод	2,50	—
348	454 876,35	1 311 828,64	Картометрический метод	2,50	—
349	454 899,78	1 311 765,82	Картометрический метод	2,50	—
350	454 914,32	1 311 726,64	Картометрический метод	2,50	—
351	454 923,29	1 311 702,13	Картометрический метод	2,50	—
352	454 931,12	1 311 680,26	Картометрический метод	2,50	—
353	454 939,86	1 311 649,45	Картометрический метод	2,50	—
354	454 942,05	1 311 630,09	Картометрический метод	2,50	—

Сведения о местоположении границ объекта

1	2	3	4	5	6
355	454 942,82	1 311 611,62	Картометрический метод	2,50	—
356	454 939,89	1 311 592,48	Картометрический метод	2,50	—
357	454 933,46	1 311 567,34	Картометрический метод	2,50	—
358	454 926,70	1 311 537,23	Картометрический метод	2,50	—
359	454 924,61	1 311 520,31	Картометрический метод	2,50	—
360	454 926,07	1 311 494,24	Картометрический метод	2,50	—
361	454 924,33	1 311 480,07	Картометрический метод	2,50	—
362	454 920,29	1 311 461,97	Картометрический метод	2,50	—
363	454 912,05	1 311 439,71	Картометрический метод	2,50	—
364	454 898,77	1 311 422,33	Картометрический метод	2,50	—
365	454 886,88	1 311 412,53	Картометрический метод	2,50	—
366	454 886,84	1 311 412,50	Картометрический метод	2,50	—
367	454 881,22	1 311 379,24	Картометрический метод	2,50	—
368	454 868,35	1 311 312,57	Картометрический метод	2,50	—
369	454 869,92	1 311 311,64	Картометрический метод	2,50	—
370	454 862,87	1 311 284,15	Картометрический метод	2,50	—
371	454 857,32	1 311 262,48	Картометрический метод	2,50	—
372	454 817,05	1 311 143,57	Картометрический метод	2,50	—
373	454 812,03	1 311 131,82	Картометрический метод	2,50	—
374	454 808,22	1 311 118,92	Картометрический метод	2,50	—
375	454 769,55	1 310 997,39	Картометрический метод	2,50	—
376	454 761,27	1 310 978,56	Картометрический метод	2,50	—
377	454 697,02	1 311 009,26	Картометрический метод	2,50	—
378	454 630,58	1 311 032,49	Картометрический метод	2,50	—
379	454 603,57	1 311 028,53	Картометрический метод	2,50	—
380	454 569,02	1 310 983,95	Картометрический метод	2,50	—
381	454 496,16	1 310 869,42	Картометрический метод	2,50	—
382	454 425,93	1 310 777,50	Картометрический метод	2,50	—
383	454 400,59	1 310 744,33	Картометрический метод	2,50	—
384	454 305,53	1 310 622,05	Картометрический метод	2,50	—
385	454 279,59	1 310 584,47	Картометрический метод	2,50	—
386	454 237,80	1 310 559,43	Картометрический метод	2,50	—
387	454 229,87	1 310 571,74	Картометрический метод	2,50	—
388	454 129,16	1 310 669,50	Картометрический метод	2,50	—
389	454 119,24	1 310 656,13	Картометрический метод	2,50	—
390	454 111,43	1 310 645,58	Картометрический метод	2,50	—
391	454 097,55	1 310 626,87	Картометрический метод	2,50	—
392	454 065,64	1 310 556,68	Картометрический метод	2,50	—
393	454 056,08	1 310 540,65	Картометрический метод	2,50	—
394	453 958,62	1 310 605,89	Картометрический метод	2,50	—
395	453 925,27	1 310 624,83	Картометрический метод	2,50	—
396	453 964,00	1 310 698,15	Картометрический метод	2,50	—
397	453 927,81	1 310 655,80	Картометрический метод	2,50	—
398	453 902,17	1 310 654,92	Картометрический метод	2,50	—
399	453 876,54	1 310 665,53	Картометрический метод	2,50	—
400	453 802,05	1 310 658,83	Картометрический метод	2,50	—
401	453 791,09	1 310 730,70	Картометрический метод	2,50	—
402	453 801,12	1 310 762,68	Картометрический метод	2,50	—
403	453 827,56	1 310 846,99	Картометрический метод	2,50	—
404	453 816,00	1 310 876,37	Картометрический метод	2,50	—
405	453 795,68	1 310 898,16	Картометрический метод	2,50	—
406	453 824,47	1 311 000,93	Картометрический метод	2,50	—
407	453 852,65	1 311 020,92	Картометрический метод	2,50	—
408	453 860,29	1 311 049,55	Картометрический метод	2,50	—
409	453 870,92	1 311 076,71	Картометрический метод	2,50	—

Сведения о местоположении границ объекта

1	2	3	4	5	6
410	453 882,27	1 311 088,67	Картометрический метод	2,50	—
411	453 860,40	1 311 101,73	Картометрический метод	2,50	—
412	453 853,91	1 311 113,97	Картометрический метод	2,50	—
413	453 852,07	1 311 126,91	Картометрический метод	2,50	—
414	453 858,75	1 311 141,17	Картометрический метод	2,50	—
415	453 868,69	1 311 154,43	Картометрический метод	2,50	—
416	453 756,71	1 311 206,53	Картометрический метод	2,50	—
417	453 665,15	1 311 259,76	Картометрический метод	2,50	—
418	453 592,68	1 311 325,84	Картометрический метод	2,50	—
419	453 705,50	1 311 414,99	Картометрический метод	2,50	—
420	453 788,23	1 311 348,77	Картометрический метод	2,50	—
421	453 827,32	1 311 324,21	Картометрический метод	2,50	—
422	453 894,83	1 311 329,20	Картометрический метод	2,50	—
423	454 012,78	1 311 329,75	Картометрический метод	2,50	—
424	454 049,49	1 311 338,16	Картометрический метод	2,50	—
425	454 077,92	1 311 360,27	Картометрический метод	2,50	—
426	454 126,40	1 311 381,06	Картометрический метод	2,50	—
427	454 152,43	1 311 365,17	Картометрический метод	2,50	—
428	454 178,45	1 311 349,28	Картометрический метод	2,50	—
429	454 172,17	1 311 325,42	Картометрический метод	2,50	—
430	454 190,75	1 311 284,61	Картометрический метод	2,50	—
431	454 251,60	1 311 284,61	Картометрический метод	2,50	—
432	454 282,38	1 311 268,11	Картометрический метод	2,50	—
433	454 302,13	1 311 243,37	Картометрический метод	2,50	—
434	454 346,88	1 311 204,46	Картометрический метод	2,50	—
435	454 429,30	1 311 261,75	Картометрический метод	2,50	—
436	454 456,11	1 311 279,93	Картометрический метод	2,50	—
437	454 512,16	1 311 317,92	Картометрический метод	2,50	—
438	454 582,79	1 311 365,81	Картометрический метод	2,50	—
439	454 484,76	1 311 334,86	Картометрический метод	2,50	—
440	454 327,08	1 311 428,60	Картометрический метод	2,50	—
441	454 271,25	1 311 476,46	Картометрический метод	2,50	—
442	454 273,81	1 311 489,34	Картометрический метод	2,50	—
443	454 226,93	1 311 478,68	Картометрический метод	2,50	—
444	454 081,45	1 311 526,97	Картометрический метод	2,50	—
445	454 053,22	1 311 515,43	Картометрический метод	2,50	—
446	453 869,90	1 311 509,81	Картометрический метод	2,50	—
447	453 774,87	1 311 568,87	Картометрический метод	2,50	—
448	453 724,00	1 311 622,38	Картометрический метод	2,50	—
449	453 685,76	1 311 642,63	Картометрический метод	2,50	—
450	453 620,53	1 311 628,00	Картометрический метод	2,50	—
451	453 481,63	1 311 680,87	Картометрический метод	2,50	—
452	453 344,42	1 311 757,37	Картометрический метод	2,50	—
453	453 292,80	1 311 809,81	Картометрический метод	2,50	—
454	453 219,68	1 311 838,64	Картометрический метод	2,50	—
455	453 107,03	1 311 855,94	Картометрический метод	2,50	—
456	453 021,61	1 311 883,01	Картометрический метод	2,50	—
457	452 984,74	1 311 918,23	Картометрический метод	2,50	—
458	452 988,82	1 311 903,43	Картометрический метод	2,50	—
459	452 996,81	1 311 874,42	Картометрический метод	2,50	—
460	452 997,65	1 311 871,37	Картометрический метод	2,50	—
461	453 011,52	1 311 819,57	Картометрический метод	2,50	—
462	453 025,84	1 311 764,93	Картометрический метод	2,50	—
463	453 057,68	1 311 710,46	Картометрический метод	2,50	—
464	453 089,97	1 311 655,15	Картометрический метод	2,50	—

Сведения о местоположении границ объекта					
1	2	3	4	5	6
465	453 126,66	1 311 591,87	Картометрический метод	2,50	—
466	453 160,69	1 311 533,14	Картометрический метод	2,50	—
467	453 161,10	1 311 533,41	Картометрический метод	2,50	—
468	453 162,82	1 311 530,73	Картометрический метод	2,50	—
469	453 164,59	1 311 527,98	Картометрический метод	2,50	—
470	453 172,58	1 311 515,54	Картометрический метод	2,50	—
471	453 169,57	1 311 513,76	Картометрический метод	2,50	—
472	453 194,92	1 311 472,62	Картометрический метод	2,50	—
473	453 196,81	1 311 469,42	Картометрический метод	2,50	—
474	453 198,12	1 311 467,08	Картометрический метод	2,50	—
475	453 199,12	1 311 465,48	Картометрический метод	2,50	—
476	453 200,63	1 311 462,93	Картометрический метод	2,50	—
477	453 218,60	1 311 432,67	Картометрический метод	2,50	—
478	453 305,18	1 311 287,51	Картометрический метод	2,50	—
479	453 328,49	1 311 248,47	Картометрический метод	2,50	—
480	453 465,20	1 311 019,19	Картометрический метод	2,50	—
481	453 521,74	1 310 919,31	Картометрический метод	2,50	—
482	453 579,41	1 310 810,68	Картометрический метод	2,50	—
483	453 587,26	1 310 795,65	Картометрический метод	2,50	—
484	453 633,98	1 310 706,06	Картометрический метод	2,50	—
485	453 686,04	1 310 611,16	Картометрический метод	2,50	—
486	453 697,58	1 310 588,35	Картометрический метод	2,50	—
487	453 716,82	1 310 550,19	Картометрический метод	2,50	—
488	453 729,49	1 310 525,02	Картометрический метод	2,50	—
489	453 746,42	1 310 492,83	Картометрический метод	2,50	—
490	453 792,57	1 310 431,63	Картометрический метод	2,50	—
491	453 797,74	1 310 422,70	Картометрический метод	2,50	—
492	453 800,65	1 310 417,71	Картометрический метод	2,50	—
493	453 804,13	1 310 411,70	Картометрический метод	2,50	—
494	453 820,39	1 310 383,66	Картометрический метод	2,50	—
495	453 947,56	1 310 309,20	Картометрический метод	2,50	—
496	453 962,77	1 310 300,31	Картометрический метод	2,50	—
497	453 986,98	1 310 286,11	Картометрический метод	2,50	—
498	454 214,02	1 310 153,17	Картометрический метод	2,50	—
499	454 433,58	1 310 102,58	Картометрический метод	2,50	—
500	454 435,16	1 310 103,33	Картометрический метод	2,50	—
501	454 435,77	1 310 102,08	Картометрический метод	2,50	—
502	454 470,99	1 310 093,97	Картометрический метод	2,50	—
503	454 479,23	1 310 090,99	Картометрический метод	2,50	—
296	454 482,37	1 310 089,80	Картометрический метод	2,50	—
ЗУ1(13)					
504	454 888,77	1 311 423,81	Картометрический метод	2,50	—
581	454 902,42	1 311 504,00	Картометрический метод	2,50	—
580	454 919,85	1 311 550,10	Картометрический метод	2,50	—
579	454 869,97	1 311 560,67	Картометрический метод	2,50	—
578	454 778,37	1 311 570,14	Картометрический метод	2,50	—
577	454 643,42	1 311 628,05	Картометрический метод	2,50	—
576	454 546,90	1 311 625,22	Картометрический метод	2,50	—
575	454 491,83	1 311 614,99	Картометрический метод	2,50	—
574	454 455,92	1 311 612,38	Картометрический метод	2,50	—
573	454 443,96	1 311 592,49	Картометрический метод	2,50	—
572	454 365,95	1 311 648,53	Картометрический метод	2,50	—
571	454 398,18	1 311 658,96	Картометрический метод	2,50	—
570	454 398,18	1 311 686,61	Картометрический метод	2,50	—
569	454 379,23	1 311 731,53	Картометрический метод	2,50	—

Сведения о местоположении границ объекта

1	2	3	4	5	6
568	454 366,82	1 311 829,28	Картометрический метод	2,50	—
567	454 335,47	1 311 885,01	Картометрический метод	2,50	—
566	454 319,61	1 311 896,59	Картометрический метод	2,50	—
565	454 239,41	1 311 916,82	Картометрический метод	2,50	—
564	454 225,93	1 311 906,51	Картометрический метод	2,50	—
563	454 188,41	1 311 939,33	Картометрический метод	2,50	—
562	454 138,49	1 311 986,61	Картометрический метод	2,50	—
561	454 207,65	1 312 046,80	Картометрический метод	2,50	—
560	454 256,19	1 312 013,45	Картометрический метод	2,50	—
559	454 267,01	1 312 021,05	Картометрический метод	2,50	—
558	454 232,34	1 312 064,60	Картометрический метод	2,50	—
557	454 307,81	1 312 132,34	Картометрический метод	2,50	—
556	454 307,04	1 312 140,16	Картометрический метод	2,50	—
555	454 300,47	1 312 163,54	Картометрический метод	2,50	—
554	454 299,40	1 312 167,32	Картометрический метод	2,50	—
553	454 244,97	1 312 233,81	Картометрический метод	2,50	—
552	454 248,21	1 312 236,61	Картометрический метод	2,50	—
551	454 242,72	1 312 243,56	Картометрический метод	2,50	—
550	454 260,01	1 312 256,55	Картометрический метод	2,50	—
549	454 245,17	1 312 275,98	Картометрический метод	2,50	—
548	454 245,96	1 312 276,61	Картометрический метод	2,50	—
547	454 257,09	1 312 284,16	Картометрический метод	2,50	—
546	454 260,09	1 312 279,25	Картометрический метод	2,50	—
545	454 265,32	1 312 282,35	Картометрический метод	2,50	—
544	454 278,88	1 312 266,32	Картометрический метод	2,50	—
543	454 296,00	1 312 278,36	Картометрический метод	2,50	—
542	454 303,65	1 312 283,88	Картометрический метод	2,50	—
541	454 314,69	1 312 291,73	Картометрический метод	2,50	—
540	454 322,72	1 312 297,53	Картометрический метод	2,50	—
539	454 337,84	1 312 274,44	Картометрический метод	2,50	—
538	454 343,15	1 312 278,07	Картометрический метод	2,50	—
537	454 357,66	1 312 258,57	Картометрический метод	2,50	—
536	454 500,32	1 312 377,11	Картометрический метод	2,50	—
535	454 568,66	1 312 433,43	Картометрический метод	2,50	—
534	454 601,51	1 312 464,53	Картометрический метод	2,50	—
533	454 602,69	1 312 466,68	Картометрический метод	2,50	—
532	454 621,28	1 312 497,33	Картометрический метод	2,50	—
531	454 622,66	1 312 493,46	Картометрический метод	2,50	—
530	454 644,24	1 312 430,06	Картометрический метод	2,50	—
529	454 672,74	1 312 348,16	Картометрический метод	2,50	—
528	454 711,70	1 312 241,83	Картометрический метод	2,50	—
527	454 742,87	1 312 151,07	Картометрический метод	2,50	—
526	454 758,81	1 312 109,56	Картометрический метод	2,50	—
525	454 785,13	1 312 048,05	Картометрический метод	2,50	—
524	454 809,16	1 311 985,36	Картометрический метод	2,50	—
523	454 841,02	1 311 899,99	Картометрический метод	2,50	—
522	454 869,33	1 311 825,99	Картометрический метод	2,50	—
521	454 892,75	1 311 763,21	Картометрический метод	2,50	—
520	454 907,28	1 311 724,05	Картометрический метод	2,50	—
519	454 916,24	1 311 699,58	Картометрический метод	2,50	—
518	454 923,97	1 311 677,97	Картометрический метод	2,50	—
517	454 932,48	1 311 647,99	Картометрический метод	2,50	—
516	454 934,60	1 311 629,51	Картометрический метод	2,50	—
515	454 935,30	1 311 612,04	Картометрический метод	2,50	—
514	454 932,53	1 311 593,98	Картометрический метод	2,50	—

Сведения о местоположении границ объекта					
1	2	3	4	5	6
513	454 926,17	1 311 569,09	Картометрический метод	2,50	—
512	454 919,30	1 311 538,51	Картометрический метод	2,50	—
511	454 917,08	1 311 520,56	Картометрический метод	2,50	—
510	454 918,55	1 311 494,50	Картометрический метод	2,50	—
509	454 916,93	1 311 481,35	Картометрический метод	2,50	—
508	454 913,08	1 311 464,10	Картометрический метод	2,50	—
507	454 905,40	1 311 443,37	Картометрический метод	2,50	—
506	454 893,34	1 311 427,57	Картометрический метод	2,50	—
505	454 888,80	1 311 423,83	Картометрический метод	2,50	—
504	454 888,77	1 311 423,81	Картометрический метод	2,50	—
Внутренний контур 1 из 1					
582	454 726,57	1 311 704,06	Картометрический метод	2,50	—
583	454 740,62	1 311 725,38	Картометрический метод	2,50	—
584	454 714,85	1 311 754,82	Картометрический метод	2,50	—
585	454 736,33	1 311 802,53	Картометрический метод	2,50	—
586	454 758,61	1 311 818,09	Картометрический метод	2,50	—
587	454 760,79	1 311 832,74	Картометрический метод	2,50	—
588	454 747,32	1 311 855,82	Картометрический метод	2,50	—
589	454 739,52	1 311 892,60	Картометрический метод	2,50	—
590	454 746,57	1 311 937,66	Картометрический метод	2,50	—
591	454 687,65	1 312 050,12	Картометрический метод	2,50	—
592	454 665,81	1 312 057,33	Картометрический метод	2,50	—
593	454 651,64	1 312 062,01	Картометрический метод	2,50	—
594	454 632,10	1 312 067,75	Картометрический метод	2,50	—
595	454 620,61	1 312 051,66	Картометрический метод	2,50	—
596	454 581,53	1 312 020,63	Картометрический метод	2,50	—
597	454 543,60	1 311 994,19	Картометрический метод	2,50	—
598	454 462,69	1 311 894,81	Картометрический метод	2,50	—
599	454 462,70	1 311 894,81	Картометрический метод	2,50	—
600	454 613,11	1 311 786,20	Картометрический метод	2,50	—
601	454 608,40	1 311 770,76	Картометрический метод	2,50	—
602	454 616,57	1 311 745,93	Картометрический метод	2,50	—
582	454 726,57	1 311 704,06	Картометрический метод	2,50	—
ЗУ1(14)					
603	454 466,35	1 310 042,42	Картометрический метод	2,50	—
604	454 460,72	1 310 044,51	Картометрический метод	2,50	—
605	454 456,82	1 310 045,93	Картометрический метод	2,50	—
606	454 272,41	1 310 088,41	Картометрический метод	2,50	—
607	454 430,72	1 310 018,04	Картометрический метод	2,50	—
608	454 449,21	1 310 014,53	Картометрический метод	2,50	—
609	454 456,42	1 310 013,16	Картометрический метод	2,50	—
603	454 466,35	1 310 042,42	Картометрический метод	2,50	—
ЗУ1(15)					
610	454 043,51	1 309 081,56	Картометрический метод	2,50	—
827	453 695,43	1 309 365,33	Картометрический метод	2,50	—
826	453 494,36	1 309 516,06	Картометрический метод	2,50	—
825	453 340,99	1 309 633,17	Картометрический метод	2,50	—
824	453 013,44	1 309 896,72	Картометрический метод	2,50	—
823	453 013,78	1 309 897,10	Картометрический метод	2,50	—
822	453 068,84	1 309 958,26	Картометрический метод	2,50	—
821	453 122,69	1 310 030,05	Картометрический метод	2,50	—
820	453 153,85	1 310 054,85	Картометрический метод	2,50	—
819	453 193,97	1 310 088,63	Картометрический метод	2,50	—
818	453 249,41	1 310 093,91	Картометрический метод	2,50	—
817	453 294,82	1 310 117,13	Картометрический метод	2,50	—

Сведения о местоположении границ объекта

1	2	3	4	5	6
816	453 333,37	1 310 146,68	Картометрический метод	2,50	—
815	453 375,60	1 310 160,93	Картометрический метод	2,50	—
814	453 410,98	1 310 162,51	Картометрический метод	2,50	—
813	453 537,17	1 310 194,70	Картометрический метод	2,50	—
812	453 632,21	1 310 252,76	Картометрический метод	2,50	—
811	453 680,99	1 310 272,18	Картометрический метод	2,50	—
810	453 654,85	1 310 321,16	Картометрический метод	2,50	—
809	453 642,07	1 310 312,82	Картометрический метод	2,50	—
808	453 619,77	1 310 303,69	Картометрический метод	2,50	—
807	453 569,25	1 310 283,02	Картометрический метод	2,50	—
806	453 565,81	1 310 281,61	Картометрический метод	2,50	—
805	453 528,58	1 310 263,02	Картометрический метод	2,50	—
804	453 510,55	1 310 254,01	Картометрический метод	2,50	—
803	453 492,73	1 310 248,35	Картометрический метод	2,50	—
802	453 458,56	1 310 237,50	Картометрический метод	2,50	—
801	453 431,74	1 310 228,98	Картометрический метод	2,50	—
800	453 424,87	1 310 229,21	Картометрический метод	2,50	—
799	453 390,78	1 310 230,37	Картометрический метод	2,50	—
798	453 387,87	1 310 228,50	Картометрический метод	2,50	—
797	453 356,95	1 310 208,59	Картометрический метод	2,50	—
796	453 356,11	1 310 208,05	Картометрический метод	2,50	—
795	453 324,51	1 310 201,70	Картометрический метод	2,50	—
794	453 315,76	1 310 199,94	Картометрический метод	2,50	—
793	453 297,39	1 310 191,55	Картометрический метод	2,50	—
792	453 267,26	1 310 163,72	Картометрический метод	2,50	—
791	453 247,94	1 310 155,39	Картометрический метод	2,50	—
790	453 207,41	1 310 145,88	Картометрический метод	2,50	—
789	453 151,80	1 310 104,58	Картометрический метод	2,50	—
788	453 141,73	1 310 097,11	Картометрический метод	2,50	—
787	453 127,59	1 310 081,67	Картометрический метод	2,50	—
786	453 086,95	1 310 060,77	Картометрический метод	2,50	—
785	453 073,66	1 310 047,21	Картометрический метод	2,50	—
784	453 048,32	1 310 014,12	Картометрический метод	2,50	—
783	452 999,03	1 309 961,24	Картометрический метод	2,50	—
782	452 986,20	1 309 966,40	Картометрический метод	2,50	—
781	452 805,74	1 310 223,31	Картометрический метод	2,50	—
780	452 788,03	1 310 248,53	Картометрический метод	2,50	—
779	452 786,81	1 310 277,80	Картометрический метод	2,50	—
778	452 782,06	1 310 293,93	Картометрический метод	2,50	—
777	452 765,69	1 310 323,38	Картометрический метод	2,50	—
776	452 755,50	1 310 336,65	Картометрический метод	2,50	—
775	452 743,22	1 310 346,00	Картометрический метод	2,50	—
774	452 728,44	1 310 351,99	Картометрический метод	2,50	—
773	452 705,71	1 310 357,59	Картометрический метод	2,50	—
772	452 686,94	1 310 382,54	Картометрический метод	2,50	—
771	452 659,73	1 310 418,70	Картометрический метод	2,50	—
770	452 575,03	1 310 542,41	Картометрический метод	2,50	—
769	452 587,22	1 310 553,54	Картометрический метод	2,50	—
768	452 598,13	1 310 575,56	Картометрический метод	2,50	—
767	452 591,49	1 310 600,29	Картометрический метод	2,50	—
766	452 576,26	1 310 615,21	Картометрический метод	2,50	—
765	452 556,73	1 310 620,13	Картометрический метод	2,50	—
764	452 534,36	1 310 621,21	Картометрический метод	2,50	—
763	452 478,84	1 310 680,34	Картометрический метод	2,50	—
762	452 453,27	1 310 717,23	Картометрический метод	2,50	—

Сведения о местоположении границ объекта

1	2	3	4	5	6
761	452 351,47	1 310 864,14	Картометрический метод	2,50	—
760	452 271,96	1 310 984,29	Картометрический метод	2,50	—
759	452 263,75	1 310 996,85	Картометрический метод	2,50	—
758	452 317,47	1 311 095,00	Картометрический метод	2,50	—
757	452 367,38	1 311 087,32	Картометрический метод	2,50	—
756	452 517,58	1 311 256,86	Картометрический метод	2,50	—
755	452 707,52	1 311 462,51	Картометрический метод	2,50	—
754	452 765,56	1 311 485,90	Картометрический метод	2,50	—
753	452 826,84	1 311 488,32	Картометрический метод	2,50	—
752	452 831,68	1 311 333,42	Картометрический метод	2,50	—
751	452 880,05	1 311 226,11	Картометрический метод	2,50	—
750	452 932,43	1 311 081,75	Картометрический метод	2,50	—
749	453 065,25	1 310 963,36	Картометрический метод	2,50	—
748	453 235,02	1 311 020,18	Картометрический метод	2,50	—
747	453 275,56	1 311 017,51	Картометрический метод	2,50	—
746	453 319,83	1 310 920,30	Картометрический метод	2,50	—
745	453 392,22	1 310 940,51	Картометрический метод	2,50	—
744	453 361,21	1 310 998,53	Картометрический метод	2,50	—
743	453 079,16	1 311 491,28	Картометрический метод	2,50	—
742	452 937,02	1 311 618,21	Картометрический метод	2,50	—
741	452 737,12	1 311 965,56	Картометрический метод	2,50	—
740	452 516,84	1 312 278,86	Картометрический метод	2,50	—
739	452 550,10	1 312 679,51	Картометрический метод	2,50	—
738	452 474,69	1 312 735,03	Картометрический метод	2,50	—
737	452 421,65	1 312 780,70	Картометрический метод	2,50	—
736	452 374,51	1 312 854,37	Картометрический метод	2,50	—
735	452 353,55	1 312 902,54	Картометрический метод	2,50	—
734	452 340,62	1 312 904,10	Картометрический метод	2,50	—
733	452 325,89	1 312 900,78	Картометрический метод	2,50	—
732	452 307,84	1 312 891,94	Картометрический метод	2,50	—
731	452 303,06	1 312 879,05	Картометрический метод	2,50	—
730	452 306,37	1 312 860,27	Картометрический метод	2,50	—
729	452 338,78	1 312 767,45	Картометрический метод	2,50	—
728	452 331,05	1 312 745,35	Картометрический метод	2,50	—
727	452 350,94	1 312 680,90	Картометрический метод	2,50	—
726	452 373,40	1 312 642,22	Картометрический метод	2,50	—
725	452 376,35	1 312 627,12	Картометрический метод	2,50	—
724	452 397,79	1 312 624,62	Картометрический метод	2,50	—
723	452 418,71	1 312 627,12	Картометрический метод	2,50	—
722	452 438,81	1 312 622,90	Картометрический метод	2,50	—
721	452 447,06	1 312 609,07	Картометрический метод	2,50	—
720	452 440,44	1 312 595,07	Картометрический метод	2,50	—
719	452 431,97	1 312 588,72	Картометрический метод	2,50	—
718	452 413,17	1 312 587,01	Картометрический метод	2,50	—
717	452 382,40	1 312 587,01	Картометрический метод	2,50	—
716	452 373,86	1 312 575,05	Картометрический метод	2,50	—
715	452 382,25	1 312 560,46	Картометрический метод	2,50	—
714	452 398,45	1 312 558,25	Картометрический метод	2,50	—
713	452 413,17	1 312 571,63	Картометрический метод	2,50	—
712	452 423,49	1 312 570,03	Картометрический метод	2,50	—
711	452 438,23	1 312 558,97	Картометрический метод	2,50	—
710	452 442,28	1 312 546,09	Картометрический метод	2,50	—
709	452 431,96	1 312 535,03	Картометрический метод	2,50	—
708	452 404,71	1 312 537,99	Картометрический метод	2,50	—
707	452 352,35	1 312 550,99	Картометрический метод	2,50	—

Сведения о местоположении границ объекта

1	2	3	4	5	6
706	452 334,73	1 312 558,62	Картометрический метод	2,50	—
705	452 312,63	1 312 565,62	Картометрический метод	2,50	—
704	452 268,80	1 312 562,30	Картометрический метод	2,50	—
703	452 259,57	1 312 555,52	Картометрический метод	2,50	—
702	452 236,76	1 312 528,41	Картометрический метод	2,50	—
701	452 224,97	1 312 505,58	Картометрический метод	2,50	—
700	452 209,45	1 312 489,60	Картометрический метод	2,50	—
699	452 183,28	1 312 441,09	Картометрический метод	2,50	—
698	452 171,17	1 312 431,29	Картометрический метод	2,50	—
697	451 904,25	1 312 432,31	Картометрический метод	2,50	—
696	451 898,66	1 312 515,52	Картометрический метод	2,50	—
695	451 905,02	1 312 527,83	Картометрический метод	2,50	—
694	451 961,91	1 312 529,06	Картометрический метод	2,50	—
693	452 002,13	1 312 533,44	Картометрический метод	2,50	—
692	452 087,92	1 312 505,95	Картометрический метод	2,50	—
691	452 119,06	1 312 498,45	Картометрический метод	2,50	—
690	452 181,03	1 312 488,64	Картометрический метод	2,50	—
689	452 199,77	1 312 490,00	Картометрический метод	2,50	—
688	452 215,14	1 312 499,44	Картометрический метод	2,50	—
687	452 227,60	1 312 514,48	Картометрический метод	2,50	—
686	452 252,92	1 312 570,44	Картометрический метод	2,50	—
685	452 293,08	1 312 576,88	Картометрический метод	2,50	—
684	452 318,39	1 312 582,28	Картометрический метод	2,50	—
683	452 332,18	1 312 587,76	Картометрический метод	2,50	—
682	452 348,44	1 312 598,77	Картометрический метод	2,50	—
681	452 350,35	1 312 623,09	Картометрический метод	2,50	—
680	452 343,89	1 312 673,34	Картометрический метод	2,50	—
679	452 336,28	1 312 718,95	Картометрический метод	2,50	—
678	452 297,36	1 312 830,40	Картометрический метод	2,50	—
677	452 280,98	1 312 893,35	Картометрический метод	2,50	—
676	452 287,99	1 312 907,58	Картометрический метод	2,50	—
675	452 320,29	1 312 921,74	Картометрический метод	2,50	—
674	452 326,19	1 312 929,90	Картометрический метод	2,50	—
673	452 303,49	1 313 022,30	Картометрический метод	2,50	—
672	452 383,11	1 313 054,84	Картометрический метод	2,50	—
671	452 386,15	1 313 056,38	Картометрический метод	2,50	—
670	452 464,53	1 313 089,99	Картометрический метод	2,50	—
669	452 589,83	1 313 172,16	Картометрический метод	2,50	—
668	452 593,34	1 313 160,45	Картометрический метод	2,50	—
667	452 593,44	1 313 157,80	Картометрический метод	2,50	—
666	452 594,23	1 313 154,29	Картометрический метод	2,50	—
665	452 610,05	1 313 083,39	Картометрический метод	2,50	—
664	452 655,74	1 312 865,07	Картометрический метод	2,50	—
663	452 711,94	1 312 596,60	Картометрический метод	2,50	—
662	452 728,48	1 312 517,58	Картометрический метод	2,50	—
661	452 735,73	1 312 482,92	Картометрический метод	2,50	—
660	452 768,64	1 312 325,66	Картометрический метод	2,50	—
659	452 769,65	1 312 240,85	Картометрический метод	2,50	—
658	452 769,87	1 312 221,25	Картометрический метод	2,50	—
657	452 769,87	1 312 220,93	Картометрический метод	2,50	—
656	452 772,87	1 312 157,93	Картометрический метод	2,50	—
655	452 787,84	1 312 050,59	Картометрический метод	2,50	—
654	452 789,47	1 312 045,95	Картометрический метод	2,50	—
653	452 837,62	1 311 964,45	Картометрический метод	2,50	—
652	452 845,10	1 311 951,97	Картометрический метод	2,50	—

Сведения о местоположении границ объекта

1	2	3	4	5	6
651	453 004,64	1 311 689,33	Картометрический метод	2,50	—
650	453 103,34	1 311 528,04	Картометрический метод	2,50	—
649	453 120,97	1 311 497,32	Картометрический метод	2,50	—
648	453 152,09	1 311 446,82	Картометрический метод	2,50	—
647	453 153,48	1 311 444,47	Картометрический метод	2,50	—
646	453 155,13	1 311 441,54	Картометрический метод	2,50	—
645	453 156,38	1 311 439,53	Картометрический метод	2,50	—
644	453 157,59	1 311 437,48	Картометрический метод	2,50	—
643	453 175,64	1 311 407,09	Картометрический метод	2,50	—
642	453 421,97	1 310 994,06	Картометрический метод	2,50	—
641	453 454,33	1 310 936,89	Картометрический метод	2,50	—
640	453 471,26	1 310 906,98	Картометрический метод	2,50	—
639	453 477,89	1 310 895,27	Картометрический метод	2,50	—
638	453 510,85	1 310 833,19	Картометрический метод	2,50	—
637	453 535,16	1 310 787,40	Картометрический метод	2,50	—
636	453 589,89	1 310 682,47	Картометрический метод	2,50	—
635	453 641,80	1 310 587,85	Картометрический метод	2,50	—
634	453 652,95	1 310 565,82	Картометрический метод	2,50	—
633	453 663,01	1 310 545,85	Картометрический метод	2,50	—
632	453 685,03	1 310 502,13	Картометрический метод	2,50	—
631	453 704,06	1 310 465,97	Картометрический метод	2,50	—
630	453 738,43	1 310 420,37	Картометрический метод	2,50	—
629	453 748,31	1 310 407,26	Картометрический метод	2,50	—
628	453 750,83	1 310 403,93	Картометрический метод	2,50	—
627	453 782,10	1 310 350,02	Картометрический метод	2,50	—
626	453 786,60	1 310 345,51	Картометрический метод	2,50	—
625	453 804,76	1 310 334,88	Картометрический метод	2,50	—
624	453 804,82	1 310 334,96	Картометрический метод	2,50	—
623	453 848,79	1 310 260,65	Картометрический метод	2,50	—
622	454 001,68	1 310 197,79	Картометрический метод	2,50	—
621	454 127,15	1 310 146,10	Картометрический метод	2,50	—
620	454 195,35	1 310 106,16	Картометрический метод	2,50	—
619	454 246,32	1 310 094,42	Картометрический метод	2,50	—
618	454 429,22	1 310 013,24	Картометрический метод	2,50	—
617	454 447,51	1 310 009,77	Картометрический метод	2,50	—
616	454 454,80	1 310 008,38	Картометрический метод	2,50	—
615	454 310,65	1 309 583,79	Картометрический метод	2,50	—
614	454 326,75	1 309 578,64	Картометрический метод	2,50	—
613	454 216,32	1 309 251,54	Картометрический метод	2,50	—
612	454 199,53	1 309 235,02	Картометрический метод	2,50	—
611	454 153,95	1 309 190,19	Картометрический метод	2,50	—
610	454 043,51	1 309 081,56	Картометрический метод	2,50	—
Внутренний контур 1 из 7					
828	453 028,84	1 310 499,19	Картометрический метод	2,50	—
829	453 012,33	1 310 577,07	Картометрический метод	2,50	—
830	452 924,51	1 310 732,79	Картометрический метод	2,50	—
831	452 888,06	1 310 833,84	Картометрический метод	2,50	—
832	452 911,26	1 310 883,54	Картометрический метод	2,50	—
833	452 917,88	1 310 916,67	Картометрический метод	2,50	—
834	452 904,67	1 310 940,80	Картометрический метод	2,50	—
835	452 891,05	1 310 934,52	Картометрический метод	2,50	—
836	452 878,86	1 310 924,85	Картометрический метод	2,50	—
837	452 865,04	1 310 917,41	Картометрический метод	2,50	—
838	452 848,82	1 310 911,76	Картометрический метод	2,50	—
839	452 817,49	1 310 904,53	Картометрический метод	2,50	—

Сведения о местоположении границ объекта					
1	2	3	4	5	6
840	452 803,25	1 310 896,25	Картометрический метод	2,50	—
841	452 802,45	1 310 883,80	Картометрический метод	2,50	—
842	452 809,83	1 310 850,38	Картометрический метод	2,50	—
843	452 835,81	1 310 789,12	Картометрический метод	2,50	—
844	452 844,33	1 310 739,53	Картометрический метод	2,50	—
845	452 845,38	1 310 733,41	Картометрический метод	2,50	—
846	452 841,05	1 310 700,60	Картометрический метод	2,50	—
847	452 845,10	1 310 686,11	Картометрический метод	2,50	—
848	452 888,01	1 310 633,21	Картометрический метод	2,50	—
849	452 921,19	1 310 589,96	Картометрический метод	2,50	—
850	452 945,48	1 310 561,60	Картометрический метод	2,50	—
851	452 971,42	1 310 536,98	Картометрический метод	2,50	—
828	453 028,84	1 310 499,19	Картометрический метод	2,50	—
Внутренний контур 2 из 7					
852	453 410,98	1 310 430,59	Картометрический метод	2,50	—
853	453 385,28	1 310 477,53	Картометрический метод	2,50	—
854	453 291,30	1 310 505,10	Картометрический метод	2,50	—
855	453 206,53	1 310 515,32	Картометрический метод	2,50	—
856	453 143,19	1 310 522,47	Картометрический метод	2,50	—
857	453 066,58	1 310 511,23	Картометрический метод	2,50	—
858	453 071,53	1 310 462,29	Картометрический метод	2,50	—
859	453 085,17	1 310 448,80	Картометрический метод	2,50	—
860	453 119,90	1 310 406,74	Картометрический метод	2,50	—
861	453 132,93	1 310 399,28	Картометрический метод	2,50	—
862	453 147,89	1 310 398,23	Картометрический метод	2,50	—
863	453 162,43	1 310 394,44	Картометрический метод	2,50	—
864	453 254,58	1 310 403,63	Картометрический метод	2,50	—
865	453 271,76	1 310 406,96	Картометрический метод	2,50	—
866	453 285,54	1 310 409,63	Картометрический метод	2,50	—
867	453 304,90	1 310 411,22	Картометрический метод	2,50	—
868	453 317,47	1 310 412,25	Картометрический метод	2,50	—
869	453 340,05	1 310 414,62	Картометрический метод	2,50	—
870	453 349,04	1 310 415,56	Картометрический метод	2,50	—
871	453 363,98	1 310 419,19	Картометрический метод	2,50	—
872	453 394,38	1 310 429,64	Картометрический метод	2,50	—
873	453 408,98	1 310 430,48	Картометрический метод	2,50	—
852	453 410,98	1 310 430,59	Картометрический метод	2,50	—
Внутренний контур 3 из 7					
874	453 534,98	1 309 788,32	Картометрический метод	2,50	—
875	453 518,14	1 309 827,45	Картометрический метод	2,50	—
876	453 497,83	1 309 834,38	Картометрический метод	2,50	—
877	453 450,76	1 309 812,59	Картометрический метод	2,50	—
878	453 458,20	1 309 780,40	Картометрический метод	2,50	—
879	453 496,83	1 309 757,12	Картометрический метод	2,50	—
874	453 534,98	1 309 788,32	Картометрический метод	2,50	—
Внутренний контур 4 из 7					
880	452 858,32	1 310 446,04	Картометрический метод	2,50	—
881	452 869,28	1 310 456,87	Картометрический метод	2,50	—
882	452 871,45	1 310 473,67	Картометрический метод	2,50	—
883	452 873,13	1 310 490,34	Картометрический метод	2,50	—
884	452 859,65	1 310 508,19	Картометрический метод	2,50	—
885	452 833,68	1 310 516,94	Картометрический метод	2,50	—
886	452 816,60	1 310 516,44	Картометрический метод	2,50	—
887	452 802,13	1 310 500,29	Картометрический метод	2,50	—
888	452 800,87	1 310 482,81	Картометрический метод	2,50	—

Сведения о местоположении границ объекта					
1	2	3	4	5	6
889	452 810,03	1 310 466,72	Картометрический метод	2,50	—
890	452 825,46	1 310 454,70	Картометрический метод	2,50	—
891	452 842,30	1 310 448,89	Картометрический метод	2,50	—
880	452 858,32	1 310 446,04	Картометрический метод	2,50	—
Внутренний контур 5 из 7					
892	453 850,54	1 309 640,70	Картометрический метод	2,50	—
893	453 837,17	1 309 668,93	Картометрический метод	2,50	—
894	453 807,45	1 309 689,24	Картометрический метод	2,50	—
895	453 791,10	1 309 678,84	Картометрический метод	2,50	—
896	453 777,72	1 309 657,05	Картометрический метод	2,50	—
897	453 801,50	1 309 636,74	Картометрический метод	2,50	—
898	453 826,76	1 309 628,32	Картометрический метод	2,50	—
892	453 850,54	1 309 640,70	Картометрический метод	2,50	—
Внутренний контур 6 из 7					
899	452 962,95	1 310 067,21	Картометрический метод	2,50	—
900	452 967,16	1 310 082,68	Картометрический метод	2,50	—
901	452 965,31	1 310 099,30	Картометрический метод	2,50	—
902	452 953,61	1 310 113,47	Картометрический метод	2,50	—
903	452 937,43	1 310 121,31	Картометрический метод	2,50	—
904	452 921,06	1 310 118,70	Картометрический метод	2,50	—
905	452 913,00	1 310 105,01	Картометрический метод	2,50	—
906	452 922,23	1 310 082,52	Картометрический метод	2,50	—
907	452 933,49	1 310 069,59	Картометрический метод	2,50	—
908	452 948,28	1 310 059,77	Картометрический метод	2,50	—
899	452 962,95	1 310 067,21	Картометрический метод	2,50	—
Внутренний контур 7 из 7					
909	452 742,97	1 310 596,48	Картометрический метод	2,50	—
910	452 749,23	1 310 610,34	Картометрический метод	2,50	—
911	452 745,62	1 310 625,55	Картометрический метод	2,50	—
912	452 731,21	1 310 642,77	Картометрический метод	2,50	—
913	452 711,04	1 310 648,70	Картометрический метод	2,50	—
914	452 706,12	1 310 647,29	Картометрический метод	2,50	—
915	452 701,13	1 310 631,47	Картометрический метод	2,50	—
916	452 703,50	1 310 615,19	Картометрический метод	2,50	—
917	452 713,44	1 310 602,61	Картометрический метод	2,50	—
918	452 727,14	1 310 594,91	Картометрический метод	2,50	—
909	452 742,97	1 310 596,48	Картометрический метод	2,50	—
ЗУ1(16)					
919	454 529,81	1 312 753,56	Картометрический метод	2,50	—
920	454 539,19	1 312 784,42	Картометрический метод	2,50	—
921	454 442,33	1 312 810,31	Картометрический метод	2,50	—
922	454 312,33	1 312 851,84	Картометрический метод	2,50	—
923	454 316,96	1 312 860,37	Картометрический метод	2,50	—
924	454 175,23	1 312 883,54	Картометрический метод	2,50	—
925	454 024,86	1 312 908,13	Картометрический метод	2,50	—
926	453 823,45	1 312 971,43	Картометрический метод	2,50	—
927	453 775,40	1 312 983,42	Картометрический метод	2,50	—
928	453 775,48	1 312 983,77	Картометрический метод	2,50	—
929	453 773,46	1 312 984,22	Картометрический метод	2,50	—
930	453 773,38	1 312 983,93	Картометрический метод	2,50	—
931	453 744,71	1 312 991,07	Картометрический метод	2,50	—
932	453 611,43	1 313 030,65	Картометрический метод	2,50	—
933	453 550,64	1 313 060,72	Картометрический метод	2,50	—
934	453 700,65	1 313 366,02	Картометрический метод	2,50	—
935	453 807,83	1 313 516,98	Картометрический метод	2,50	—

Сведения о местоположении границ объекта

1	2	3	4	5	6
936	454 016,89	1 313 899,58	Картометрический метод	2,50	—
937	454 107,42	1 314 024,42	Картометрический метод	2,50	—
938	454 111,86	1 314 041,72	Картометрический метод	2,50	—
939	454 097,67	1 314 059,14	Картометрический метод	2,50	—
940	454 006,06	1 313 928,93	Картометрический метод	2,50	—
941	454 021,26	1 313 918,09	Картометрический метод	2,50	—
942	453 778,53	1 313 500,46	Картометрический метод	2,50	—
943	453 689,10	1 313 375,89	Картометрический метод	2,50	—
944	453 640,10	1 313 352,37	Картометрический метод	2,50	—
945	453 439,36	1 313 300,97	Картометрический метод	2,50	—
946	453 323,85	1 313 416,87	Картометрический метод	2,50	—
947	453 280,52	1 313 491,99	Картометрический метод	2,50	—
948	453 300,04	1 313 581,41	Картометрический метод	2,50	—
949	453 347,53	1 313 628,47	Картометрический метод	2,50	—
950	453 359,92	1 313 638,16	Картометрический метод	2,50	—
951	453 298,61	1 313 684,91	Картометрический метод	2,50	—
952	453 186,02	1 313 537,58	Картометрический метод	2,50	—
953	453 026,55	1 313 439,58	Картометрический метод	2,50	—
954	452 959,89	1 313 398,94	Картометрический метод	2,50	—
955	453 287,90	1 313 169,90	Картометрический метод	2,50	—
956	453 661,10	1 312 913,83	Картометрический метод	2,50	—
957	453 676,38	1 312 903,86	Картометрический метод	2,50	—
958	453 667,63	1 312 891,63	Картометрический метод	2,50	—
959	453 767,17	1 312 853,87	Картометрический метод	2,50	—
960	453 750,47	1 312 826,73	Картометрический метод	2,50	—
961	453 752,27	1 312 825,93	Картометрический метод	2,50	—
962	453 785,35	1 312 819,06	Картометрический метод	2,50	—
963	453 807,16	1 312 868,56	Картометрический метод	2,50	—
964	453 879,79	1 312 865,95	Картометрический метод	2,50	—
965	453 904,30	1 312 925,73	Картометрический метод	2,50	—
966	454 021,82	1 312 896,36	Картометрический метод	2,50	—
967	454 167,03	1 312 864,99	Картометрический метод	2,50	—
968	454 300,63	1 312 834,06	Картометрический метод	2,50	—
969	454 321,10	1 312 821,58	Картометрический метод	2,50	—
970	454 415,75	1 312 790,52	Картометрический метод	2,50	—
919	454 529,81	1 312 753,56	Картометрический метод	2,50	—
ЗУ1(17)					
971	454 095,56	1 310 164,60	Картометрический метод	2,50	—
972	453 936,70	1 310 257,62	Картометрический метод	2,50	—
973	453 930,53	1 310 261,23	Картометрический метод	2,50	—
974	453 813,83	1 310 329,57	Картометрический метод	2,50	—
975	453 852,25	1 310 264,63	Картометрический метод	2,50	—
976	453 918,55	1 310 237,38	Картометрический метод	2,50	—
977	453 926,70	1 310 234,02	Картометрический метод	2,50	—
978	454 000,84	1 310 203,54	Картометрический метод	2,50	—
971	454 095,56	1 310 164,60	Картометрический метод	2,50	—
ЗУ1(18)					
979	454 032,50	1 312 372,43	Картометрический метод	2,50	—
980	454 026,63	1 312 374,30	Картометрический метод	2,50	—
981	454 017,74	1 312 387,17	Картометрический метод	2,50	—
982	454 012,35	1 312 385,23	Картометрический метод	2,50	—
983	453 987,76	1 312 362,45	Картометрический метод	2,50	—
984	453 936,51	1 312 417,76	Картометрический метод	2,50	—
985	453 932,62	1 312 421,96	Картометрический метод	2,50	—
986	453 871,71	1 312 487,70	Картометрический метод	2,50	—

Сведения о местоположении границ объекта

1	2	3	4	5	6
987	453 887,64	1 312 502,18	Картометрический метод	2,50	—
988	453 890,91	1 312 504,40	Картометрический метод	2,50	—
989	453 916,05	1 312 527,12	Картометрический метод	2,50	—
990	453 913,08	1 312 531,01	Картометрический метод	2,50	—
991	453 930,12	1 312 547,36	Картометрический метод	2,50	—
992	453 925,71	1 312 552,42	Картометрический метод	2,50	—
993	453 931,72	1 312 558,33	Картометрический метод	2,50	—
994	453 925,87	1 312 564,27	Картометрический метод	2,50	—
995	453 939,33	1 312 577,28	Картометрический метод	2,50	—
996	453 924,71	1 312 592,37	Картометрический метод	2,50	—
997	453 867,50	1 312 666,42	Картометрический метод	2,50	—
998	453 890,63	1 312 692,93	Картометрический метод	2,50	—
999	453 904,25	1 312 708,96	Картометрический метод	2,50	—
1000	453 917,48	1 312 724,41	Картометрический метод	2,50	—
1001	453 855,03	1 312 759,00	Картометрический метод	2,50	—
1002	453 817,24	1 312 779,64	Картометрический метод	2,50	—
1003	453 803,57	1 312 759,75	Картометрический метод	2,50	—
1004	453 774,85	1 312 721,54	Картометрический метод	2,50	—
1005	453 736,57	1 312 682,49	Картометрический метод	2,50	—
1006	453 756,12	1 312 649,80	Картометрический метод	2,50	—
1007	453 767,58	1 312 571,42	Картометрический метод	2,50	—
1008	453 765,62	1 312 502,51	Картометрический метод	2,50	—
1009	453 737,08	1 312 457,18	Картометрический метод	2,50	—
1010	453 662,75	1 312 420,38	Картометрический метод	2,50	—
1011	453 549,47	1 312 410,32	Картометрический метод	2,50	—
1012	453 522,69	1 312 408,61	Картометрический метод	2,50	—
1013	453 498,42	1 312 433,92	Картометрический метод	2,50	—
1014	453 492,64	1 312 429,65	Картометрический метод	2,50	—
1015	453 484,17	1 312 423,72	Картометрический метод	2,50	—
1016	453 509,06	1 312 397,68	Картометрический метод	2,50	—
1017	453 484,72	1 312 371,28	Картометрический метод	2,50	—
1018	453 496,16	1 312 343,52	Картометрический метод	2,50	—
1019	453 498,69	1 312 323,96	Картометрический метод	2,50	—
1020	453 526,64	1 312 305,52	Картометрический метод	2,50	—
1021	453 568,31	1 312 271,48	Картометрический метод	2,50	—
1022	453 598,33	1 312 245,64	Картометрический метод	2,50	—
1023	453 629,91	1 312 203,99	Картометрический метод	2,50	—
1024	453 644,66	1 312 164,58	Картометрический метод	2,50	—
1025	453 646,74	1 312 159,22	Картометрический метод	2,50	—
1026	453 674,76	1 312 155,84	Картометрический метод	2,50	—
1027	453 690,44	1 312 154,06	Картометрический метод	2,50	—
1028	453 672,36	1 312 194,38	Картометрический метод	2,50	—
1029	453 672,11	1 312 194,96	Картометрический метод	2,50	—
1030	453 652,40	1 312 240,06	Картометрический метод	2,50	—
1031	453 633,57	1 312 284,48	Картометрический метод	2,50	—
1032	453 635,91	1 312 285,49	Картометрический метод	2,50	—
1033	453 626,23	1 312 310,94	Картометрический метод	2,50	—
1034	453 611,07	1 312 350,77	Картометрический метод	2,50	—
1035	453 628,77	1 312 358,72	Картометрический метод	2,50	—
1036	453 632,36	1 312 357,12	Картометрический метод	2,50	—
1037	453 641,07	1 312 359,86	Картометрический метод	2,50	—
1038	453 637,92	1 312 368,00	Картометрический метод	2,50	—
1039	453 635,53	1 312 374,16	Картометрический метод	2,50	—
1040	453 669,93	1 312 382,97	Картометрический метод	2,50	—
1041	453 680,24	1 312 385,61	Картометрический метод	2,50	—

Сведения о местоположении границ объекта					
1	2	3	4	5	6
1042	453 684,66	1 312 371,49	Картометрический метод	2,50	—
1043	453 715,58	1 312 378,89	Картометрический метод	2,50	—
1044	453 722,87	1 312 383,56	Картометрический метод	2,50	—
1045	453 744,56	1 312 397,45	Картометрический метод	2,50	—
1046	453 751,25	1 312 410,92	Картометрический метод	2,50	—
1047	453 755,24	1 312 415,62	Картометрический метод	2,50	—
1048	453 753,40	1 312 419,20	Картометрический метод	2,50	—
1049	453 763,68	1 312 426,26	Картометрический метод	2,50	—
1050	453 768,38	1 312 429,49	Картометрический метод	2,50	—
1051	453 773,44	1 312 431,62	Картометрический метод	2,50	—
1052	453 774,00	1 312 430,88	Картометрический метод	2,50	—
1053	453 778,44	1 312 425,06	Картометрический метод	2,50	—
1054	453 783,89	1 312 430,97	Картометрический метод	2,50	—
1055	453 787,57	1 312 434,95	Картометрический метод	2,50	—
1056	453 800,46	1 312 448,91	Картометрический метод	2,50	—
1057	453 833,38	1 312 484,58	Картометрический метод	2,50	—
1058	453 838,87	1 312 480,16	Картометрический метод	2,50	—
1059	453 849,20	1 312 471,85	Картометрический метод	2,50	—
1060	453 850,38	1 312 467,73	Картометрический метод	2,50	—
1061	453 849,18	1 312 465,51	Картометрический метод	2,50	—
1062	453 857,71	1 312 456,52	Картометрический метод	2,50	—
1063	453 863,06	1 312 453,59	Картометрический метод	2,50	—
1064	453 937,20	1 312 374,75	Картометрический метод	2,50	—
1065	453 913,25	1 312 353,08	Картометрический метод	2,50	—
1066	453 941,60	1 312 316,28	Картометрический метод	2,50	—
1067	453 948,08	1 312 320,98	Картометрический метод	2,50	—
1068	453 952,42	1 312 315,04	Картометрический метод	2,50	—
979	454 032,50	1 312 372,43	Картометрический метод	2,50	—
ЗУ1(19)					
1069	453 160,77	1 313 555,98	Картометрический метод	2,50	—
1108	452 967,62	1 313 434,69	Картометрический метод	2,50	—
1107	452 801,14	1 313 577,14	Картометрический метод	2,50	—
1106	452 758,31	1 313 662,32	Картометрический метод	2,50	—
1105	452 689,81	1 313 836,38	Картометрический метод	2,50	—
1104	452 686,58	1 313 862,08	Картометрический метод	2,50	—
1103	452 708,10	1 313 932,52	Картометрический метод	2,50	—
1102	452 646,02	1 314 002,02	Картометрический метод	2,50	—
1101	452 613,12	1 313 979,58	Картометрический метод	2,50	—
1100	452 593,35	1 314 076,39	Картометрический метод	2,50	—
1099	452 490,78	1 314 327,60	Картометрический метод	2,50	—
1098	452 453,96	1 314 375,41	Картометрический метод	2,50	—
1097	452 301,62	1 314 471,90	Картометрический метод	2,50	—
1096	452 364,40	1 314 585,15	Картометрический метод	2,50	—
1095	452 390,25	1 314 635,63	Картометрический метод	2,50	—
1094	452 424,72	1 314 654,09	Картометрический метод	2,50	—
1093	452 574,91	1 314 789,37	Картометрический метод	2,50	—
1092	452 878,42	1 314 446,08	Картометрический метод	2,50	—
1091	453 376,23	1 314 888,54	Картометрический метод	2,50	—
1090	453 643,65	1 314 572,68	Картометрический метод	2,50	—
1089	453 662,18	1 314 563,34	Картометрический метод	2,50	—
1088	453 661,25	1 314 535,08	Картометрический метод	2,50	—
1087	453 615,82	1 314 528,13	Картометрический метод	2,50	—
1086	453 584,86	1 314 507,29	Картометрический метод	2,50	—
1085	453 578,28	1 314 452,53	Картометрический метод	2,50	—
1084	453 635,50	1 314 421,70	Картометрический метод	2,50	—

Раздел 2

Сведения о местоположении границ объекта					
1	2	3	4	5	6
1083	453 684,58	1 314 380,43	Картометрический метод	2,50	—
1082	453 670,30	1 314 357,76	Картометрический метод	2,50	—
1081	453 706,18	1 314 319,05	Картометрический метод	2,50	—
1080	453 717,27	1 314 287,06	Картометрический метод	2,50	—
1079	453 726,88	1 314 278,31	Картометрический метод	2,50	—
1078	453 655,66	1 314 190,77	Картометрический метод	2,50	—
1077	453 648,35	1 314 189,38	Картометрический метод	2,50	—
1076	453 643,82	1 314 189,05	Картометрический метод	2,50	—
1075	453 637,85	1 314 193,26	Картометрический метод	2,50	—
1074	453 577,48	1 314 242,26	Картометрический метод	2,50	—
1073	453 519,92	1 314 172,73	Картометрический метод	2,50	—
1072	453 593,90	1 314 114,85	Картометрический метод	2,50	—
1071	453 548,58	1 314 059,14	Картометрический метод	2,50	—
1070	453 193,90	1 313 590,17	Картометрический метод	2,50	—
1069	453 160,77	1 313 555,98	Картометрический метод	2,50	—
Внутренний контур 1 из 5					
1109	452 930,78	1 313 927,21	Картометрический метод	2,50	—
1110	452 934,47	1 313 977,67	Картометрический метод	2,50	—
1111	452 933,24	1 314 012,14	Картометрический метод	2,50	—
1112	452 945,55	1 314 039,22	Картометрический метод	2,50	—
1113	452 989,86	1 314 071,22	Картометрический метод	2,50	—
1114	453 019,41	1 314 119,23	Картометрический метод	2,50	—
1115	453 029,26	1 314 169,70	Картометрический метод	2,50	—
1116	453 013,25	1 314 200,48	Картометрический метод	2,50	—
1117	452 973,86	1 314 222,64	Картометрический метод	2,50	—
1118	452 940,63	1 314 209,10	Картометрический метод	2,50	—
1119	452 854,46	1 314 079,85	Картометрический метод	2,50	—
1120	452 835,99	1 314 049,08	Картометрический метод	2,50	—
1121	452 831,07	1 314 022,00	Картометрический метод	2,50	—
1122	452 795,37	1 313 940,76	Картометрический метод	2,50	—
1123	452 842,15	1 313 868,13	Картометрический метод	2,50	—
1124	452 872,92	1 313 861,97	Картометрический метод	2,50	—
1109	452 930,78	1 313 927,21	Картометрический метод	2,50	—
Внутренний контур 2 из 5					
1125	452 986,17	1 313 719,16	Картометрический метод	2,50	—
1126	453 019,41	1 313 748,71	Картометрический метод	2,50	—
1127	453 028,03	1 313 802,87	Картометрический метод	2,50	—
1128	452 978,79	1 313 853,34	Картометрический метод	2,50	—
1129	452 924,62	1 313 800,42	Картометрический метод	2,50	—
1130	452 956,63	1 313 732,71	Картометрический метод	2,50	—
1125	452 986,17	1 313 719,16	Картометрический метод	2,50	—
Внутренний контур 3 из 5					
1131	453 090,80	1 313 855,79	Картометрический метод	2,50	—
1132	453 114,19	1 313 876,72	Картометрический метод	2,50	—
1133	453 119,12	1 313 895,18	Картометрический метод	2,50	—
1134	453 087,11	1 313 929,65	Картометрический метод	2,50	—
1135	453 066,19	1 313 929,65	Картометрический метод	2,50	—
1136	453 048,95	1 313 917,35	Картометрический метод	2,50	—
1137	453 046,49	1 313 892,73	Картометрический метод	2,50	—
1138	453 076,03	1 313 855,80	Картометрический метод	2,50	—
1131	453 090,80	1 313 855,79	Картометрический метод	2,50	—
Внутренний контур 4 из 5					
1139	452 638,94	1 314 364,75	Картометрический метод	2,50	—
1140	452 636,48	1 314 393,07	Картометрический метод	2,50	—
1141	452 604,47	1 314 417,69	Картометрический метод	2,50	—

Сведения о местоположении границ объекта					
1	2	3	4	5	6
1142	452 565,07	1 314 398,00	Картометрический метод	2,50	—
1143	452 561,38	1 314 374,61	Картометрический метод	2,50	—
1144	452 567,53	1 314 361,06	Картометрический метод	2,50	—
1145	452 618,01	1 314 352,44	Картометрический метод	2,50	—
1139	452 638,94	1 314 364,75	Картометрический метод	2,50	—
Внутренний контур 5 из 5					
1146	452 981,94	1 313 872,26	Картометрический метод	2,50	—
1147	453 000,40	1 313 880,88	Картометрический метод	2,50	—
1148	453 007,79	1 313 900,57	Картометрический метод	2,50	—
1149	453 002,87	1 313 917,81	Картометрический метод	2,50	—
1150	452 988,09	1 313 926,43	Картометрический метод	2,50	—
1151	452 969,63	1 313 925,20	Картометрический метод	2,50	—
1152	452 956,08	1 313 914,12	Картометрический метод	2,50	—
1153	452 954,85	1 313 890,73	Картометрический метод	2,50	—
1154	452 964,70	1 313 878,42	Картометрический метод	2,50	—
1146	452 981,94	1 313 872,26	Картометрический метод	2,50	—
ЗУ1(20)					
1155	453 141,45	1 312 247,81	Картометрический метод	2,50	—
1224	453 095,54	1 312 248,17	Картометрический метод	2,50	—
1223	452 929,90	1 312 269,42	Картометрический метод	2,50	—
1222	452 888,80	1 312 290,70	Картометрический метод	2,50	—
1221	452 866,55	1 312 302,23	Картометрический метод	2,50	—
1220	452 856,50	1 312 307,44	Картометрический метод	2,50	—
1219	452 851,89	1 312 336,67	Картометрический метод	2,50	—
1218	452 871,29	1 312 362,82	Картометрический метод	2,50	—
1217	452 848,50	1 312 464,18	Картометрический метод	2,50	—
1216	452 826,80	1 312 439,73	Картометрический метод	2,50	—
1215	452 799,51	1 312 422,30	Картометрический метод	2,50	—
1214	452 788,67	1 312 474,12	Картометрический метод	2,50	—
1213	452 781,41	1 312 508,78	Картометрический метод	2,50	—
1212	452 736,86	1 312 721,58	Картометрический метод	2,50	—
1211	452 736,38	1 312 722,13	Картометрический метод	2,50	—
1210	452 736,69	1 312 722,42	Картометрический метод	2,50	—
1209	452 658,92	1 313 093,96	Картометрический метод	2,50	—
1208	452 643,23	1 313 164,25	Картометрический метод	2,50	—
1207	452 643,06	1 313 168,71	Картометрический метод	2,50	—
1206	452 638,74	1 313 183,13	Картометрический метод	2,50	—
1205	452 637,03	1 313 188,84	Картометрический метод	2,50	—
1204	452 634,17	1 313 200,38	Картометрический метод	2,50	—
1203	452 811,73	1 313 308,62	Картометрический метод	2,50	—
1202	452 832,47	1 313 321,26	Картометрический метод	2,50	—
1201	452 948,00	1 313 391,70	Картометрический метод	2,50	—
1200	453 281,09	1 313 159,66	Картометрический метод	2,50	—
1199	453 453,37	1 313 040,75	Картометрический метод	2,50	—
1198	453 404,78	1 312 963,34	Картометрический метод	2,50	—
1197	453 407,77	1 312 972,91	Картометрический метод	2,50	—
1196	453 393,53	1 312 982,37	Картометрический метод	2,50	—
1195	453 413,90	1 312 988,16	Картометрический метод	2,50	—
1194	453 422,45	1 313 003,54	Картометрический метод	2,50	—
1193	453 415,61	1 313 053,97	Картометрический метод	2,50	—
1192	453 403,98	1 313 072,78	Картометрический метод	2,50	—
1191	453 309,64	1 313 123,20	Картометрический метод	2,50	—
1190	453 251,50	1 313 147,92	Картометрический метод	2,50	—
1189	453 178,89	1 313 165,94	Картометрический метод	2,50	—
1188	453 131,03	1 313 165,94	Картометрический метод	2,50	—

Сведения о местоположении границ объекта					
1	2	3	4	5	6
1187	453 102,83	1 313 152,27	Картометрический метод	2,50	—
1186	453 072,65	1 313 112,79	Картометрический метод	2,50	—
1185	453 043,79	1 313 072,29	Картометрический метод	2,50	—
1184	453 016,28	1 313 051,31	Картометрический метод	2,50	—
1183	453 013,01	1 313 049,73	Картометрический метод	2,50	—
1182	452 993,48	1 313 043,67	Картометрический метод	2,50	—
1181	452 957,19	1 313 032,94	Картометрический метод	2,50	—
1180	452 938,46	1 313 042,31	Картометрический метод	2,50	—
1179	452 919,73	1 312 974,08	Картометрический метод	2,50	—
1178	452 905,86	1 312 960,86	Картометрический метод	2,50	—
1177	452 828,60	1 312 770,83	Картометрический метод	2,50	—
1176	452 851,87	1 312 759,56	Картометрический метод	2,50	—
1175	452 991,46	1 312 693,98	Картометрический метод	2,50	—
1174	453 026,80	1 312 759,56	Картометрический метод	2,50	—
1173	453 062,20	1 312 893,80	Картометрический метод	2,50	—
1172	453 147,15	1 312 865,03	Картометрический метод	2,50	—
1171	453 196,65	1 312 846,29	Картометрический метод	2,50	—
1170	453 176,55	1 312 830,71	Картометрический метод	2,50	—
1169	453 127,09	1 312 789,52	Картометрический метод	2,50	—
1168	453 088,62	1 312 733,23	Картометрический метод	2,50	—
1167	453 043,46	1 312 660,26	Картометрический метод	2,50	—
1166	452 951,71	1 312 603,65	Картометрический метод	2,50	—
1165	452 920,77	1 312 552,66	Картометрический метод	2,50	—
1164	452 906,71	1 312 505,54	Картометрический метод	2,50	—
1163	452 880,16	1 312 502,63	Картометрический метод	2,50	—
1162	452 878,50	1 312 492,64	Картометрический метод	2,50	—
1161	452 901,02	1 312 392,50	Картометрический метод	2,50	—
1160	452 907,06	1 312 365,64	Картометрический метод	2,50	—
1159	453 140,59	1 312 634,44	Картометрический метод	2,50	—
1158	453 250,52	1 312 440,89	Картометрический метод	2,50	—
1157	453 142,72	1 312 248,39	Картометрический метод	2,50	—
1156	453 141,79	1 312 248,73	Картометрический метод	2,50	—
1155	453 141,45	1 312 247,81	Картометрический метод	2,50	—
Внутренний контур 1 из 1					
1225	452 875,11	1 312 328,87	Картометрический метод	2,50	—
1226	452 875,52	1 312 329,34	Картометрический метод	2,50	—
1227	452 883,97	1 312 339,06	Картометрический метод	2,50	—
1228	452 883,41	1 312 344,68	Картометрический метод	2,50	—
1229	452 868,70	1 312 343,21	Картометрический метод	2,50	—
1230	452 862,52	1 312 342,59	Картометрический метод	2,50	—
1231	452 863,28	1 312 334,95	Картометрический метод	2,50	—
1232	452 864,71	1 312 336,25	Картометрический метод	2,50	—
1233	452 864,90	1 312 336,03	Картометрический метод	2,50	—
1234	452 863,32	1 312 334,58	Картометрический метод	2,50	—
1235	452 863,51	1 312 332,64	Картометрический метод	2,50	—
1236	452 865,05	1 312 317,29	Картометрический метод	2,50	—
1225	452 875,11	1 312 328,87	Картометрический метод	2,50	—
ЗУ1(21)					
1237	452 892,13	1 314 493,67	Картометрический метод	2,50	—
1238	453 236,00	1 314 791,54	Картометрический метод	2,50	—
1239	453 239,56	1 314 840,93	Картометрический метод	2,50	—
1240	452 923,97	1 315 205,91	Картометрический метод	2,50	—
1241	452 540,05	1 314 873,32	Картометрический метод	2,50	—
1242	452 866,76	1 314 495,50	Картометрический метод	2,50	—
1237	452 892,13	1 314 493,67	Картометрический метод	2,50	—

Сведения о местоположении границ объекта					
1	2	3	4	5	6
ЗУ1(22)					
1243	452 994,20	1 311 802,83	Картометрический метод	2,50	—
1244	452 991,22	1 311 814,19	Картометрический метод	2,50	—
1245	452 977,39	1 311 865,87	Картометрический метод	2,50	—
1246	452 964,48	1 311 912,69	Картометрический метод	2,50	—
1247	452 962,57	1 311 919,74	Картометрический метод	2,50	—
1248	452 926,28	1 311 942,34	Картометрический метод	2,50	—
1249	452 951,01	1 311 886,42	Картометрический метод	2,50	—
1250	452 971,71	1 311 839,85	Картометрический метод	2,50	—
1243	452 994,20	1 311 802,83	Картометрический метод	2,50	—
ЗУ1(23)					
1251	452 951,23	1 311 873,56	Картометрический метод	2,50	—
1252	452 892,30	1 312 006,78	Картометрический метод	2,50	—
1253	452 878,00	1 312 039,12	Картометрический метод	2,50	—
1254	452 822,61	1 312 164,35	Картометрический метод	2,50	—
1255	452 822,70	1 312 162,58	Картометрический метод	2,50	—
1256	452 836,32	1 312 064,95	Картометрический метод	2,50	—
1257	452 861,40	1 312 022,59	Картометрический метод	2,50	—
1258	452 878,75	1 311 993,29	Картометрический метод	2,50	—
1259	452 887,98	1 311 977,69	Картометрический метод	2,50	—
1251	452 951,23	1 311 873,56	Картометрический метод	2,50	—
ЗУ1(24)					
1260	452 910,18	1 313 398,75	Картометрический метод	2,50	—
1261	452 880,14	1 313 417,31	Картометрический метод	2,50	—
1262	452 856,18	1 313 444,80	Картометрический метод	2,50	—
1263	452 859,73	1 313 469,64	Картометрический метод	2,50	—
1264	452 853,52	1 313 487,38	Картометрический метод	2,50	—
1265	452 825,67	1 313 480,27	Картометрический метод	2,50	—
1266	452 808,06	1 313 484,58	Картометрический метод	2,50	—
1267	452 795,49	1 313 510,10	Картометрический метод	2,50	—
1268	452 729,53	1 313 466,27	Картометрический метод	2,50	—
1269	452 737,01	1 313 585,36	Картометрический метод	2,50	—
1270	452 424,19	1 314 344,75	Картометрический метод	2,50	—
1271	451 569,51	1 314 902,00	Картометрический метод	2,50	—
1272	451 508,24	1 314 989,71	Картометрический метод	2,50	—
1273	451 268,85	1 314 672,03	Картометрический метод	2,50	—
1274	451 292,70	1 314 567,87	Картометрический метод	2,50	—
1275	451 267,21	1 314 546,06	Картометрический метод	2,50	—
1276	451 195,25	1 314 591,35	Картометрический метод	2,50	—
1277	451 186,21	1 314 579,17	Картометрический метод	2,50	—
1278	451 140,98	1 314 607,50	Картометрический метод	2,50	—
1279	451 159,44	1 314 592,84	Картометрический метод	2,50	—
1280	451 951,86	1 314 082,65	Картометрический метод	2,50	—
1281	451 967,03	1 314 065,03	Картометрический метод	2,50	—
1282	452 502,07	1 313 710,79	Картометрический метод	2,50	—
1283	452 523,55	1 313 660,37	Картометрический метод	2,50	—
1284	452 576,87	1 313 353,37	Картометрический метод	2,50	—
1285	452 597,04	1 313 229,35	Картометрический метод	2,50	—
1286	452 599,18	1 313 225,79	Картометрический метод	2,50	—
1287	452 625,85	1 313 235,05	Картометрический метод	2,50	—
1288	452 626,60	1 313 231,83	Картометрический метод	2,50	—
1289	452 629,71	1 313 221,53	Картометрический метод	2,50	—
1290	452 636,03	1 313 225,52	Картометрический метод	2,50	—
1260	452 910,18	1 313 398,75	Картометрический метод	2,50	—
ЗУ1(25)					

Сведения о местоположении границ объекта

1	2	3	4	5	6
1291	452 594,35	1 313 224,10	Картометрический метод	2,50	—
1637	452 588,01	1 313 221,90	Картометрический метод	2,50	—
1636	452 579,21	1 313 215,83	Картометрический метод	2,50	—
1635	452 565,83	1 313 206,61	Картометрический метод	2,50	—
1634	452 568,07	1 313 204,25	Картометрический метод	2,50	—
1633	452 577,60	1 313 192,65	Картометрический метод	2,50	—
1632	452 570,00	1 313 186,41	Картометрический метод	2,50	—
1631	452 451,98	1 313 120,30	Картометрический метод	2,50	—
1630	452 368,20	1 313 075,63	Картометрический метод	2,50	—
1629	452 112,00	1 312 970,82	Картометрический метод	2,50	—
1628	451 967,96	1 312 915,24	Картометрический метод	2,50	—
1627	451 909,60	1 312 897,69	Картометрический метод	2,50	—
1626	451 846,62	1 312 890,46	Картометрический метод	2,50	—
1625	451 602,56	1 312 896,32	Картометрический метод	2,50	—
1624	451 645,00	1 312 962,59	Картометрический метод	2,50	—
1623	451 692,82	1 312 999,57	Картометрический метод	2,50	—
1622	451 732,00	1 313 057,85	Картометрический метод	2,50	—
1621	451 758,06	1 313 144,08	Картометрический метод	2,50	—
1620	451 721,49	1 313 247,60	Картометрический метод	2,50	—
1619	451 675,42	1 313 322,39	Картометрический метод	2,50	—
1618	451 640,19	1 313 352,60	Картометрический метод	2,50	—
1617	451 549,77	1 313 358,10	Картометрический метод	2,50	—
1616	451 498,12	1 313 181,92	Картометрический метод	2,50	—
1615	451 462,95	1 313 116,84	Картометрический метод	2,50	—
1614	451 431,46	1 313 076,23	Картометрический метод	2,50	—
1613	451 404,85	1 313 022,93	Картометрический метод	2,50	—
1612	451 389,49	1 312 961,19	Картометрический метод	2,50	—
1611	451 391,15	1 312 926,43	Картометрический метод	2,50	—
1610	451 416,44	1 312 900,79	Картометрический метод	2,50	—
1609	451 287,91	1 312 903,87	Картометрический метод	2,50	—
1608	451 232,36	1 312 894,96	Картометрический метод	2,50	—
1607	451 021,24	1 312 832,07	Картометрический метод	2,50	—
1606	450 952,83	1 312 804,81	Картометрический метод	2,50	—
1605	450 894,97	1 312 775,42	Картометрический метод	2,50	—
1604	450 887,64	1 312 771,70	Картометрический метод	2,50	—
1603	450 859,67	1 312 754,23	Картометрический метод	2,50	—
1602	450 803,45	1 312 891,53	Картометрический метод	2,50	—
1601	450 815,08	1 312 904,06	Картометрический метод	2,50	—
1600	450 883,13	1 312 959,99	Картометрический метод	2,50	—
1599	450 960,08	1 313 036,94	Картометрический метод	2,50	—
1598	450 915,88	1 313 144,91	Картометрический метод	2,50	—
1597	450 869,24	1 313 258,88	Картометрический метод	2,50	—
1596	450 840,40	1 313 372,90	Картометрический метод	2,50	—
1595	450 832,54	1 313 403,99	Картометрический метод	2,50	—
1594	450 811,22	1 313 470,11	Картометрический метод	2,50	—
1593	450 782,31	1 313 559,79	Картометрический метод	2,50	—
1592	450 766,04	1 313 610,26	Картометрический метод	2,50	—
1591	450 738,14	1 313 599,84	Картометрический метод	2,50	—
1590	450 760,92	1 313 634,37	Картометрический метод	2,50	—
1589	450 738,91	1 313 682,72	Картометрический метод	2,50	—
1588	450 722,72	1 313 658,19	Картометрический метод	2,50	—
1587	450 690,72	1 313 721,81	Картометрический метод	2,50	—
1586	450 714,48	1 313 736,39	Картометрический метод	2,50	—
1585	450 650,22	1 313 877,56	Картометрический метод	2,50	—
1584	450 619,60	1 313 962,71	Картометрический метод	2,50	—

Сведения о местоположении границ объекта

1	2	3	4	5	6
1583	450 593,36	1 314 020,69	Картометрический метод	2,50	—
1582	450 579,22	1 314 051,95	Картометрический метод	2,50	—
1581	450 558,08	1 314 094,57	Картометрический метод	2,50	—
1580	450 523,50	1 314 144,83	Картометрический метод	2,50	—
1579	450 500,67	1 314 164,94	Картометрический метод	2,50	—
1578	450 480,62	1 314 174,87	Картометрический метод	2,50	—
1577	450 457,35	1 314 176,02	Картометрический метод	2,50	—
1576	450 409,55	1 314 169,86	Картометрический метод	2,50	—
1575	450 391,64	1 314 169,16	Картометрический метод	2,50	—
1574	450 367,12	1 314 171,11	Картометрический метод	2,50	—
1573	450 352,80	1 314 174,98	Картометрический метод	2,50	—
1572	450 283,04	1 314 206,86	Картометрический метод	2,50	—
1571	450 250,82	1 314 224,58	Картометрический метод	2,50	—
1570	450 202,73	1 314 255,07	Картометрический метод	2,50	—
1569	450 170,02	1 314 264,27	Картометрический метод	2,50	—
1568	450 146,37	1 314 264,24	Картометрический метод	2,50	—
1567	450 091,52	1 314 256,08	Картометрический метод	2,50	—
1566	450 080,42	1 314 263,86	Картометрический метод	2,50	—
1565	450 039,61	1 314 195,25	Картометрический метод	2,50	—
1564	449 945,91	1 314 123,03	Картометрический метод	2,50	—
1563	449 837,35	1 314 039,36	Картометрический метод	2,50	—
1562	449 802,75	1 313 998,97	Картометрический метод	2,50	—
1561	449 723,71	1 313 906,70	Картометрический метод	2,50	—
1560	449 777,52	1 313 799,95	Картометрический метод	2,50	—
1559	449 763,95	1 313 750,32	Картометрический метод	2,50	—
1558	449 749,93	1 313 733,97	Картометрический метод	2,50	—
1557	449 750,77	1 313 729,90	Картометрический метод	2,50	—
1556	449 757,48	1 313 697,48	Картометрический метод	2,50	—
1555	449 780,96	1 313 690,77	Картометрический метод	2,50	—
1554	449 789,90	1 313 663,94	Картометрический метод	2,50	—
1553	449 729,06	1 313 632,34	Картометрический метод	2,50	—
1552	449 754,22	1 313 593,89	Картометрический метод	2,50	—
1551	449 795,05	1 313 555,43	Картометрический метод	2,50	—
1550	449 860,57	1 313 587,70	Картометрический метод	2,50	—
1549	449 843,00	1 313 616,67	Картометрический метод	2,50	—
1548	449 876,91	1 313 635,80	Картометрический метод	2,50	—
1547	449 981,14	1 313 667,54	Картометрический метод	2,50	—
1546	450 007,47	1 313 666,08	Картометрический метод	2,50	—
1545	450 059,62	1 313 496,64	Картометрический метод	2,50	—
1544	450 098,16	1 313 371,41	Картометрический метод	2,50	—
1543	450 108,88	1 313 297,46	Картометрический метод	2,50	—
1542	450 131,95	1 313 249,98	Картометрический метод	2,50	—
1541	450 178,64	1 313 153,83	Картометрический метод	2,50	—
1540	450 222,71	1 313 063,10	Картометрический метод	2,50	—
1539	450 266,24	1 312 970,36	Картометрический метод	2,50	—
1538	450 267,27	1 312 967,93	Картометрический метод	2,50	—
1537	450 266,14	1 312 966,22	Картометрический метод	2,50	—
1536	450 286,94	1 312 916,04	Картометрический метод	2,50	—
1535	450 288,37	1 312 918,20	Картометрический метод	2,50	—
1534	450 303,12	1 312 883,43	Картометрический метод	2,50	—
1533	450 341,74	1 312 792,44	Картометрический метод	2,50	—
1532	450 383,31	1 312 694,46	Картометрический метод	2,50	—
1531	450 438,25	1 312 606,96	Картометрический метод	2,50	—
1530	450 480,38	1 312 580,15	Картометрический метод	2,50	—
1529	450 523,72	1 312 539,76	Картометрический метод	2,50	—

Сведения о местоположении границ объекта

1	2	3	4	5	6
1528	450 515,20	1 312 527,56	Картометрический метод	2,50	—
1527	450 426,19	1 312 593,10	Картометрический метод	2,50	—
1526	450 411,18	1 312 593,81	Картометрический метод	2,50	—
1525	450 387,92	1 312 635,65	Картометрический метод	2,50	—
1524	450 377,81	1 312 692,78	Картометрический метод	2,50	—
1523	450 360,24	1 312 742,72	Картометрический метод	2,50	—
1522	450 339,21	1 312 788,04	Картометрический метод	2,50	—
1521	450 329,81	1 312 806,50	Картометрический метод	2,50	—
1520	449 940,82	1 312 380,12	Картометрический метод	2,50	—
1519	449 959,23	1 312 319,88	Картометрический метод	2,50	—
1518	449 967,71	1 312 280,06	Картометрический метод	2,50	—
1517	449 972,28	1 312 267,12	Картометрический метод	2,50	—
1516	449 985,68	1 312 229,12	Картометрический метод	2,50	—
1515	449 993,48	1 312 221,48	Картометрический метод	2,50	—
1514	449 998,00	1 312 220,89	Картометрический метод	2,50	—
1513	450 028,79	1 312 235,54	Картометрический метод	2,50	—
1512	450 121,79	1 312 292,15	Картометрический метод	2,50	—
1511	450 077,15	1 312 254,95	Картометрический метод	2,50	—
1510	450 048,66	1 312 239,16	Картометрический метод	2,50	—
1509	450 003,15	1 312 215,79	Картометрический метод	2,50	—
1508	449 998,09	1 312 215,14	Картометрический метод	2,50	—
1507	449 982,84	1 312 213,76	Картометрический метод	2,50	—
1506	449 972,83	1 312 205,23	Картометрический метод	2,50	—
1505	449 959,81	1 312 207,25	Картометрический метод	2,50	—
1504	449 959,72	1 312 210,29	Картометрический метод	2,50	—
1503	449 945,70	1 312 265,74	Картометрический метод	2,50	—
1502	449 927,96	1 312 316,93	Картометрический метод	2,50	—
1501	449 911,96	1 312 369,33	Картометрический метод	2,50	—
1500	449 905,57	1 312 391,85	Картометрический метод	2,50	—
1499	449 878,23	1 312 471,67	Картометрический метод	2,50	—
1498	449 811,28	1 312 696,13	Картометрический метод	2,50	—
1497	449 792,08	1 312 751,30	Картометрический метод	2,50	—
1496	449 745,54	1 312 900,81	Картометрический метод	2,50	—
1495	449 546,14	1 312 838,74	Картометрический метод	2,50	—
1494	449 598,91	1 312 657,22	Картометрический метод	2,50	—
1493	449 732,22	1 312 198,60	Картометрический метод	2,50	—
1492	449 732,38	1 312 198,35	Картометрический метод	2,50	—
1491	449 734,00	1 312 193,94	Картометрический метод	2,50	—
1490	449 735,38	1 312 187,82	Картометрический метод	2,50	—
1489	449 532,99	1 312 156,19	Картометрический метод	2,50	—
1488	449 494,99	1 312 138,11	Картометрический метод	2,50	—
1487	449 489,45	1 312 133,95	Картометрический метод	2,50	—
1486	449 489,12	1 312 135,32	Картометрический метод	2,50	—
1485	449 476,22	1 312 130,99	Картометрический метод	2,50	—
1484	449 469,73	1 312 128,81	Картометрический метод	2,50	—
1483	449 373,59	1 312 114,05	Картометрический метод	2,50	—
1482	449 315,80	1 312 101,50	Картометрический метод	2,50	—
1481	449 312,13	1 312 129,98	Картометрический метод	2,50	—
1480	449 291,09	1 312 175,18	Картометрический метод	2,50	—
1479	449 259,22	1 312 196,55	Картометрический метод	2,50	—
1478	449 225,88	1 312 185,60	Картометрический метод	2,50	—
1477	449 200,68	1 312 171,06	Картометрический метод	2,50	—
1476	449 165,79	1 312 151,84	Картометрический метод	2,50	—
1475	449 142,66	1 312 143,18	Картометрический метод	2,50	—
1474	449 129,85	1 312 140,50	Картометрический метод	2,50	—

Сведения о местоположении границ объекта

1	2	3	4	5	6
1473	449 111,50	1 312 139,88	Картометрический метод	2,50	—
1472	449 104,91	1 312 131,01	Картометрический метод	2,50	—
1471	449 100,12	1 312 122,39	Картометрический метод	2,50	—
1470	449 094,28	1 312 109,29	Картометрический метод	2,50	—
1469	449 081,55	1 312 099,96	Картометрический метод	2,50	—
1468	449 055,58	1 312 089,28	Картометрический метод	2,50	—
1467	449 043,09	1 312 065,54	Картометрический метод	2,50	—
1466	448 995,93	1 312 072,39	Картометрический метод	2,50	—
1465	449 006,22	1 312 075,75	Картометрический метод	2,50	—
1464	449 000,48	1 312 077,05	Картометрический метод	2,50	—
1463	448 956,17	1 312 101,73	Картометрический метод	2,50	—
1462	448 956,17	1 312 243,07	Картометрический метод	2,50	—
1461	449 054,32	1 312 330,57	Картометрический метод	2,50	—
1460	448 933,54	1 312 485,92	Картометрический метод	2,50	—
1459	448 827,16	1 312 490,69	Картометрический метод	2,50	—
1458	448 721,63	1 312 447,25	Картометрический метод	2,50	—
1457	448 522,22	1 312 365,18	Картометрический метод	2,50	—
1456	448 449,26	1 312 335,15	Картометрический метод	2,50	—
1455	448 445,12	1 312 332,85	Картометрический метод	2,50	—
1454	448 438,67	1 312 314,28	Картометрический метод	2,50	—
1453	448 428,91	1 312 261,05	Картометрический метод	2,50	—
1452	448 424,36	1 312 199,03	Картометрический метод	2,50	—
1451	448 415,82	1 312 131,49	Картометрический метод	2,50	—
1450	448 440,34	1 312 076,39	Картометрический метод	2,50	—
1449	448 456,31	1 312 068,74	Картометрический метод	2,50	—
1448	448 515,87	1 312 059,50	Картометрический метод	2,50	—
1447	448 531,98	1 312 045,23	Картометрический метод	2,50	—
1446	448 550,80	1 312 013,47	Картометрический метод	2,50	—
1445	448 580,20	1 311 964,33	Картометрический метод	2,50	—
1444	448 592,74	1 311 938,20	Картометрический метод	2,50	—
1443	448 601,85	1 311 897,53	Картометрический метод	2,50	—
1442	448 611,95	1 311 857,75	Картометрический метод	2,50	—
1441	448 618,09	1 311 849,09	Картометрический метод	2,50	—
1440	448 624,45	1 311 840,42	Картометрический метод	2,50	—
1439	448 624,62	1 311 840,19	Картометрический метод	2,50	—
1438	448 631,28	1 311 831,10	Картометрический метод	2,50	—
1437	448 637,21	1 311 800,36	Картометрический метод	2,50	—
1436	448 627,89	1 311 775,31	Картометрический метод	2,50	—
1435	448 606,70	1 311 757,24	Картометрический метод	2,50	—
1434	448 445,22	1 311 613,40	Картометрический метод	2,50	—
1433	448 442,28	1 311 610,69	Картометрический метод	2,50	—
1432	448 415,64	1 311 586,15	Картометрический метод	2,50	—
1431	448 409,56	1 311 581,76	Картометрический метод	2,50	—
1430	448 390,82	1 311 598,64	Картометрический метод	2,50	—
1429	448 235,34	1 311 733,74	Картометрический метод	2,50	—
1428	448 057,75	1 311 914,70	Картометрический метод	2,50	—
1427	448 057,70	1 311 945,15	Картометрический метод	2,50	—
1426	448 058,05	1 311 948,44	Картометрический метод	2,50	—
1425	448 076,72	1 311 978,60	Картометрический метод	2,50	—
1424	448 084,46	1 312 000,12	Картометрический метод	2,50	—
1423	448 082,96	1 312 040,61	Картометрический метод	2,50	—
1422	448 087,15	1 312 041,40	Картометрический метод	2,50	—
1421	448 087,39	1 312 061,67	Картометрический метод	2,50	—
1420	448 083,65	1 312 092,36	Картометрический метод	2,50	—
1419	448 062,29	1 312 142,04	Картометрический метод	2,50	—

Сведения о местоположении границ объекта

1	2	3	4	5	6
1418	448 022,26	1 312 197,17	Картометрический метод	2,50	—
1417	447 972,08	1 312 248,84	Картометрический метод	2,50	—
1416	447 976,68	1 312 235,88	Картометрический метод	2,50	—
1415	447 993,53	1 312 196,79	Картометрический метод	2,50	—
1414	448 010,93	1 312 164,65	Картометрический метод	2,50	—
1413	448 033,65	1 312 076,42	Картометрический метод	2,50	—
1412	448 039,62	1 311 977,51	Картометрический метод	2,50	—
1411	448 029,85	1 311 930,14	Картометрический метод	2,50	—
1410	448 010,85	1 311 900,19	Картометрический метод	2,50	—
1409	447 998,66	1 311 884,82	Картометрический метод	2,50	—
1408	447 919,22	1 311 794,81	Картометрический метод	2,50	—
1407	447 858,56	1 311 712,58	Картометрический метод	2,50	—
1406	447 848,57	1 311 696,45	Картометрический метод	2,50	—
1405	447 833,73	1 311 666,76	Картометрический метод	2,50	—
1404	447 817,52	1 311 640,33	Картометрический метод	2,50	—
1403	447 788,92	1 311 604,19	Картометрический метод	2,50	—
1402	447 760,76	1 311 565,14	Картометрический метод	2,50	—
1401	447 746,38	1 311 541,48	Картометрический метод	2,50	—
1400	447 734,08	1 311 517,25	Картометрический метод	2,50	—
1399	447 638,68	1 311 417,17	Картометрический метод	2,50	—
1398	447 598,25	1 311 369,96	Картометрический метод	2,50	—
1397	447 587,85	1 311 370,46	Картометрический метод	2,50	—
1396	447 507,78	1 311 416,85	Картометрический метод	2,50	—
1395	447 479,49	1 311 455,16	Картометрический метод	2,50	—
1394	447 470,09	1 311 462,14	Картометрический метод	2,50	—
1393	447 458,09	1 311 465,60	Картометрический метод	2,50	—
1392	447 422,29	1 311 467,42	Картометрический метод	2,50	—
1391	447 230,57	1 311 581,78	Картометрический метод	2,50	—
1390	447 113,41	1 311 654,83	Картометрический метод	2,50	—
1389	447 095,45	1 311 664,93	Картометрический метод	2,50	—
1388	446 995,19	1 311 721,58	Картометрический метод	2,50	—
1387	446 826,12	1 311 812,21	Картометрический метод	2,50	—
1386	446 795,86	1 311 832,85	Картометрический метод	2,50	—
1385	446 649,93	1 311 911,90	Картометрический метод	2,50	—
1384	446 615,65	1 311 936,08	Картометрический метод	2,50	—
1383	446 537,78	1 311 975,27	Картометрический метод	2,50	—
1382	446 495,19	1 312 002,03	Картометрический метод	2,50	—
1381	446 406,17	1 312 053,19	Картометрический метод	2,50	—
1380	446 403,66	1 312 054,86	Картометрический метод	2,50	—
1379	446 400,27	1 312 057,12	Картометрический метод	2,50	—
1378	446 375,39	1 312 073,71	Картометрический метод	2,50	—
1377	446 304,83	1 312 109,18	Картометрический метод	2,50	—
1376	446 246,52	1 312 143,21	Картометрический метод	2,50	—
1375	446 194,16	1 312 136,74	Картометрический метод	2,50	—
1374	446 113,85	1 312 138,23	Картометрический метод	2,50	—
1373	445 922,18	1 312 184,40	Картометрический метод	2,50	—
1372	445 893,35	1 312 187,76	Картометрический метод	2,50	—
1371	445 874,98	1 312 379,34	Картометрический метод	2,50	—
1370	445 837,10	1 312 534,72	Картометрический метод	2,50	—
1369	445 768,41	1 312 646,37	Картометрический метод	2,50	—
1368	445 676,23	1 312 849,22	Картометрический метод	2,50	—
1367	445 639,01	1 312 960,60	Картометрический метод	2,50	—
1366	445 321,91	1 313 644,07	Картометрический метод	2,50	—
1365	445 036,04	1 314 277,32	Картометрический метод	2,50	—
1364	444 894,51	1 314 610,22	Картометрический метод	2,50	—

Сведения о местоположении границ объекта

1	2	3	4	5	6
1363	444 998,92	1 314 744,91	Картометрический метод	2,50	—
1362	445 056,22	1 314 837,99	Картометрический метод	2,50	—
1361	445 153,33	1 314 979,14	Картометрический метод	2,50	—
1360	445 173,14	1 314 964,84	Картометрический метод	2,50	—
1359	445 247,03	1 314 911,50	Картометрический метод	2,50	—
1358	445 640,30	1 314 593,42	Картометрический метод	2,50	—
1357	445 735,33	1 314 622,48	Картометрический метод	2,50	—
1356	445 784,00	1 314 646,04	Картометрический метод	2,50	—
1355	446 112,54	1 314 675,05	Картометрический метод	2,50	—
1354	446 202,27	1 314 674,38	Картометрический метод	2,50	—
1353	446 564,10	1 314 701,48	Картометрический метод	2,50	—
1352	446 761,52	1 314 609,61	Картометрический метод	2,50	—
1351	447 016,53	1 314 408,58	Картометрический метод	2,50	—
1350	447 167,42	1 314 598,67	Картометрический метод	2,50	—
1349	447 267,04	1 314 773,21	Картометрический метод	2,50	—
1348	447 433,50	1 315 147,20	Картометрический метод	2,50	—
1347	447 442,47	1 315 167,35	Картометрический метод	2,50	—
1346	447 454,34	1 315 194,02	Картометрический метод	2,50	—
1345	447 154,16	1 315 496,74	Картометрический метод	2,50	—
1344	447 030,34	1 315 638,74	Картометрический метод	2,50	—
1343	446 857,32	1 316 134,26	Картометрический метод	2,50	—
1342	446 735,89	1 316 491,14	Картометрический метод	2,50	—
1341	447 103,56	1 316 885,79	Картометрический метод	2,50	—
1340	447 339,68	1 317 127,31	Картометрический метод	2,50	—
1339	447 688,75	1 316 891,12	Картометрический метод	2,50	—
1338	447 689,16	1 316 860,14	Картометрический метод	2,50	—
1337	447 733,57	1 316 826,88	Картометрический метод	2,50	—
1336	447 742,98	1 316 785,19	Картометрический метод	2,50	—
1335	447 790,57	1 316 739,13	Картометрический метод	2,50	—
1334	447 962,86	1 316 596,37	Картометрический метод	2,50	—
1333	448 030,22	1 316 609,34	Картометрический метод	2,50	—
1332	448 055,53	1 316 642,95	Картометрический метод	2,50	—
1331	448 122,20	1 316 597,84	Картометрический метод	2,50	—
1330	448 157,90	1 316 573,69	Картометрический метод	2,50	—
1329	448 188,99	1 316 551,37	Картометрический метод	2,50	—
1328	448 188,94	1 316 551,40	Картометрический метод	2,50	—
1327	448 175,27	1 316 552,17	Картометрический метод	2,50	—
1326	448 142,73	1 316 548,75	Картометрический метод	2,50	—
1325	448 123,03	1 316 530,77	Картометрический метод	2,50	—
1324	448 129,02	1 316 474,26	Картометрический метод	2,50	—
1323	448 132,78	1 316 453,14	Картометрический метод	2,50	—
1322	448 236,28	1 316 364,81	Картометрический метод	2,50	—
1321	448 250,65	1 316 370,66	Картометрический метод	2,50	—
1320	448 258,35	1 316 385,22	Картометрический метод	2,50	—
1319	448 279,17	1 316 379,77	Картометрический метод	2,50	—
1318	448 300,32	1 316 339,84	Картометрический метод	2,50	—
1317	448 361,13	1 316 315,87	Картометрический метод	2,50	—
1316	448 399,15	1 316 315,02	Картометрический метод	2,50	—
1315	448 502,59	1 316 255,66	Картометрический метод	2,50	—
1314	448 588,51	1 316 223,95	Картометрический метод	2,50	—
1313	448 701,61	1 316 186,41	Картометрический метод	2,50	—
1312	448 379,30	1 316 387,22	Картометрический метод	2,50	—
1311	448 336,36	1 316 415,29	Картометрический метод	2,50	—
1310	448 244,38	1 316 475,43	Картометрический метод	2,50	—
1309	448 198,62	1 316 544,96	Картометрический метод	2,50	—

Раздел 2

Сведения о местоположении границ объекта					
1	2	3	4	5	6
1308	448 509,37	1 316 338,02	Картометрический метод	2,50	—
1307	448 574,24	1 316 294,82	Картометрический метод	2,50	—
1306	449 370,44	1 315 776,39	Картометрический метод	2,50	—
1305	449 659,18	1 315 588,39	Картометрический метод	2,50	—
1304	449 934,88	1 315 403,55	Картометрический метод	2,50	—
1303	450 403,88	1 315 088,49	Картометрический метод	2,50	—
1302	450 973,86	1 314 712,18	Картометрический метод	2,50	—
1301	451 065,22	1 314 654,95	Картометрический метод	2,50	—
1300	451 102,25	1 314 631,11	Картометрический метод	2,50	—
1299	451 107,35	1 314 627,83	Картометрический метод	2,50	—
1298	451 156,52	1 314 588,78	Картометрический метод	2,50	—
1297	451 948,54	1 314 078,83	Картометрический метод	2,50	—
1296	451 963,69	1 314 061,25	Картометрический метод	2,50	—
1295	452 498,05	1 313 707,45	Картометрический метод	2,50	—
1294	452 518,73	1 313 658,95	Картометрический метод	2,50	—
1293	452 571,93	1 313 352,55	Картометрический метод	2,50	—
1292	452 592,26	1 313 227,59	Картометрический метод	2,50	—
1291	452 594,35	1 313 224,10	Картометрический метод	2,50	—
Внутренний контур 1 из 25					
1638	447 856,59	1 312 360,35	Картометрический метод	2,50	—
1639	447 873,87	1 312 379,50	Картометрический метод	2,50	—
1640	448 112,52	1 312 595,17	Картометрический метод	2,50	—
1641	448 204,52	1 312 678,69	Картометрический метод	2,50	—
1642	448 215,92	1 312 720,46	Картометрический метод	2,50	—
1643	448 246,31	1 312 762,24	Картометрический метод	2,50	—
1644	448 271,38	1 312 780,03	Картометрический метод	2,50	—
1645	448 364,07	1 312 845,78	Картометрический метод	2,50	—
1646	448 392,97	1 312 906,78	Картометрический метод	2,50	—
1647	448 400,97	1 312 923,66	Картометрический метод	2,50	—
1648	448 422,39	1 312 968,87	Картометрический метод	2,50	—
1649	448 426,06	1 312 976,63	Картометрический метод	2,50	—
1650	448 396,63	1 313 016,47	Картометрический метод	2,50	—
1651	448 378,92	1 313 027,65	Картометрический метод	2,50	—
1652	448 364,56	1 313 030,49	Картометрический метод	2,50	—
1653	448 347,45	1 313 021,86	Картометрический метод	2,50	—
1654	448 306,18	1 312 942,80	Картометрический метод	2,50	—
1655	448 230,54	1 312 867,99	Картометрический метод	2,50	—
1656	448 208,67	1 312 837,97	Картометрический метод	2,50	—
1657	448 185,37	1 312 823,87	Картометрический метод	2,50	—
1658	448 111,11	1 312 925,62	Картометрический метод	2,50	—
1659	448 097,53	1 312 941,31	Картометрический метод	2,50	—
1660	448 028,85	1 313 002,37	Картометрический метод	2,50	—
1661	447 973,73	1 312 981,26	Картометрический метод	2,50	—
1662	447 877,76	1 312 876,93	Картометрический метод	2,50	—
1663	447 857,82	1 312 880,99	Картометрический метод	2,50	—
1664	447 844,31	1 312 960,30	Картометрический метод	2,50	—
1665	447 813,43	1 313 156,81	Картометрический метод	2,50	—
1666	447 756,83	1 313 257,24	Картометрический метод	2,50	—
1667	447 726,54	1 313 299,06	Картометрический метод	2,50	—
1668	447 646,03	1 313 426,73	Картометрический метод	2,50	—
1669	447 562,13	1 313 552,20	Картометрический метод	2,50	—
1670	447 486,71	1 313 658,12	Картометрический метод	2,50	—
1671	447 440,17	1 313 708,71	Картометрический метод	2,50	—
1672	447 388,93	1 313 768,39	Картометрический метод	2,50	—
1673	447 315,17	1 313 850,11	Картометрический метод	2,50	—

Сведения о местоположении границ объекта					
1	2	3	4	5	6
1674	447 186,66	1 313 986,56	Картометрический метод	2,50	—
1675	447 141,41	1 314 031,59	Картометрический метод	2,50	—
1676	447 100,82	1 314 077,21	Картометрический метод	2,50	—
1677	447 095,12	1 314 070,54	Картометрический метод	2,50	—
1678	447 109,00	1 314 047,43	Картометрический метод	2,50	—
1679	447 157,99	1 313 991,69	Картометрический метод	2,50	—
1680	447 199,93	1 313 944,79	Картометрический метод	2,50	—
1681	447 326,44	1 313 808,67	Картометрический метод	2,50	—
1682	447 379,92	1 313 748,74	Картометрический метод	2,50	—
1683	447 423,33	1 313 697,53	Картометрический метод	2,50	—
1684	447 462,03	1 313 648,24	Картометрический метод	2,50	—
1685	447 489,54	1 313 624,78	Картометрический метод	2,50	—
1686	447 549,59	1 313 541,46	Картометрический метод	2,50	—
1687	447 603,75	1 313 459,48	Картометрический метод	2,50	—
1688	447 675,80	1 313 347,13	Картометрический метод	2,50	—
1689	447 721,46	1 313 272,76	Картометрический метод	2,50	—
1690	447 780,60	1 313 183,04	Картометрический метод	2,50	—
1691	447 785,88	1 313 169,42	Картометрический метод	2,50	—
1692	447 796,35	1 313 098,42	Картометрический метод	2,50	—
1693	447 802,27	1 313 058,27	Картометрический метод	2,50	—
1694	447 821,81	1 312 984,43	Картометрический метод	2,50	—
1695	447 839,81	1 312 854,75	Картометрический метод	2,50	—
1696	447 856,69	1 312 763,37	Картометрический метод	2,50	—
1697	447 860,04	1 312 715,84	Картометрический метод	2,50	—
1698	447 887,64	1 312 589,98	Картометрический метод	2,50	—
1699	447 908,78	1 312 467,36	Картометрический метод	2,50	—
1700	447 881,06	1 312 457,72	Картометрический метод	2,50	—
1701	447 824,82	1 312 396,14	Картометрический метод	2,50	—
1702	447 833,23	1 312 383,96	Картометрический метод	2,50	—
1638	447 856,59	1 312 360,35	Картометрический метод	2,50	—
Внутренний контур 2 из 25					
1703	449 735,27	1 314 020,79	Картометрический метод	2,50	—
1704	449 745,44	1 314 049,94	Картометрический метод	2,50	—
1705	449 750,17	1 314 063,49	Картометрический метод	2,50	—
1706	449 686,63	1 314 122,80	Картометрический метод	2,50	—
1707	449 666,66	1 314 141,43	Картометрический метод	2,50	—
1708	449 642,53	1 314 121,09	Картометрический метод	2,50	—
1709	449 633,19	1 314 091,95	Картометрический метод	2,50	—
1710	449 596,30	1 314 144,05	Картометрический метод	2,50	—
1711	449 587,05	1 314 157,11	Картометрический метод	2,50	—
1712	449 533,54	1 314 202,30	Картометрический метод	2,50	—
1713	449 515,55	1 314 217,49	Картометрический метод	2,50	—
1714	449 449,93	1 314 243,52	Картометрический метод	2,50	—
1715	449 415,47	1 314 257,19	Картометрический метод	2,50	—
1716	449 369,33	1 314 261,97	Картометрический метод	2,50	—
1717	449 324,20	1 314 239,15	Картометрический метод	2,50	—
1718	449 286,71	1 314 166,67	Картометрический метод	2,50	—
1719	449 359,88	1 314 058,59	Картометрический метод	2,50	—
1720	449 404,35	1 314 039,47	Картометрический метод	2,50	—
1721	449 463,18	1 314 074,50	Картометрический метод	2,50	—
1722	449 510,77	1 314 033,13	Картометрический метод	2,50	—
1723	449 474,71	1 313 922,43	Картометрический метод	2,50	—
1724	449 466,29	1 313 896,58	Картометрический метод	2,50	—
1725	449 417,03	1 313 875,90	Картометрический метод	2,50	—
1726	449 412,25	1 313 850,44	Картометрический метод	2,50	—

Сведения о местоположении границ объекта					
1	2	3	4	5	6
1727	449 436,16	1 313 821,86	Картометрический метод	2,50	—
1728	449 479,97	1 313 808,96	Картометрический метод	2,50	—
1729	449 500,26	1 313 838,42	Картометрический метод	2,50	—
1730	449 510,77	1 313 853,66	Картометрический метод	2,50	—
1731	449 537,79	1 313 869,56	Картометрический метод	2,50	—
1732	449 571,15	1 313 861,56	Картометрический метод	2,50	—
1733	449 631,53	1 313 902,92	Картометрический метод	2,50	—
1734	449 640,64	1 313 905,81	Картометрический метод	2,50	—
1735	449 666,66	1 313 939,17	Картометрический метод	2,50	—
1736	449 675,89	1 313 989,32	Картометрический метод	2,50	—
1703	449 735,27	1 314 020,79	Картометрический метод	2,50	—
Внутренний контур 3 из 25					
1737	449 207,32	1 313 742,24	Картометрический метод	2,50	—
1738	449 262,91	1 313 828,53	Картометрический метод	2,50	—
1739	449 233,52	1 313 857,30	Картометрический метод	2,50	—
1740	449 126,59	1 313 961,96	Картометрический метод	2,50	—
1741	449 112,34	1 313 949,07	Картометрический метод	2,50	—
1742	449 089,56	1 313 857,92	Картометрический метод	2,50	—
1743	449 053,48	1 313 780,06	Картометрический метод	2,50	—
1744	448 994,60	1 313 690,81	Картометрический метод	2,50	—
1745	449 053,88	1 313 629,18	Картометрический метод	2,50	—
1746	449 062,76	1 313 635,72	Картометрический метод	2,50	—
1737	449 207,32	1 313 742,24	Картометрический метод	2,50	—
Внутренний контур 4 из 25					
1747	449 769,69	1 313 123,14	Картометрический метод	2,50	—
1748	449 755,48	1 313 179,95	Картометрический метод	2,50	—
1749	449 708,12	1 313 232,04	Картометрический метод	2,50	—
1750	449 656,02	1 313 260,44	Картометрический метод	2,50	—
1751	449 600,37	1 313 233,22	Картометрический метод	2,50	—
1752	449 538,80	1 313 192,97	Картометрический метод	2,50	—
1753	449 542,35	1 313 145,63	Картометрический метод	2,50	—
1754	449 575,51	1 313 089,99	Картометрический метод	2,50	—
1755	449 642,99	1 313 032,00	Картометрический метод	2,50	—
1756	449 695,09	1 313 040,28	Картометрический метод	2,50	—
1757	449 740,09	1 313 073,42	Картометрический метод	2,50	—
1747	449 769,69	1 313 123,14	Картометрический метод	2,50	—
Внутренний контур 5 из 25					
1758	447 218,32	1 316 557,50	Картометрический метод	2,50	—
1759	447 153,69	1 316 616,48	Картометрический метод	2,50	—
1760	446 884,03	1 316 321,04	Картометрический метод	2,50	—
1761	446 948,67	1 316 262,06	Картометрический метод	2,50	—
1758	447 218,32	1 316 557,50	Картометрический метод	2,50	—
Внутренний контур 6 из 25					
1762	447 887,60	1 316 329,17	Картометрический метод	2,50	—
1763	447 885,82	1 316 345,16	Картометрический метод	2,50	—
1764	447 919,23	1 316 377,49	Картометрический метод	2,50	—
1765	447 954,81	1 316 411,94	Картометрический метод	2,50	—
1766	448 010,94	1 316 465,27	Картометрический метод	2,50	—
1767	447 939,29	1 316 537,58	Картометрический метод	2,50	—
1768	447 825,55	1 316 420,43	Картометрический метод	2,50	—
1769	447 798,22	1 316 392,70	Картометрический метод	2,50	—
1770	447 787,57	1 316 398,10	Картометрический метод	2,50	—
1771	447 760,87	1 316 353,90	Картометрический метод	2,50	—
1772	447 760,69	1 316 348,19	Картометрический метод	2,50	—
1773	447 775,22	1 316 326,83	Картометрический метод	2,50	—

Сведения о местоположении границ объекта					
1	2	3	4	5	6
1774	447 825,30	1 316 293,40	Картометрический метод	2,50	—
1775	447 841,66	1 316 287,41	Картометрический метод	2,50	—
1776	447 852,85	1 316 288,98	Картометрический метод	2,50	—
1762	447 887,60	1 316 329,17	Картометрический метод	2,50	—
Внутренний контур 7 из 25					
1777	449 966,91	1 314 413,58	Картометрический метод	2,50	—
1778	450 019,97	1 314 519,66	Картометрический метод	2,50	—
1779	449 975,65	1 314 558,14	Картометрический метод	2,50	—
1780	449 892,46	1 314 607,51	Картометрический метод	2,50	—
1781	449 855,96	1 314 499,41	Картометрический метод	2,50	—
1782	449 852,76	1 314 453,34	Картометрический метод	2,50	—
1783	449 925,97	1 314 400,21	Картометрический метод	2,50	—
1777	449 966,91	1 314 413,58	Картометрический метод	2,50	—
Внутренний контур 8 из 25					
1784	446 913,24	1 313 015,94	Картометрический метод	2,50	—
1785	446 936,17	1 313 051,48	Картометрический метод	2,50	—
1786	446 936,71	1 313 074,93	Картометрический метод	2,50	—
1787	446 950,59	1 313 089,98	Картометрический метод	2,50	—
1788	446 825,97	1 313 190,04	Картометрический метод	2,50	—
1789	446 814,35	1 313 177,43	Картометрический метод	2,50	—
1790	446 773,92	1 313 180,72	Картометрический метод	2,50	—
1791	446 751,15	1 313 164,00	Картометрический метод	2,50	—
1792	446 745,30	1 313 119,34	Картометрический метод	2,50	—
1793	446 879,76	1 313 007,83	Картометрический метод	2,50	—
1784	446 913,24	1 313 015,94	Картометрический метод	2,50	—
Внутренний контур 9 из 25					
1794	449 104,92	1 313 956,25	Картометрический метод	2,50	—
1795	449 112,17	1 313 983,46	Картометрический метод	2,50	—
1796	448 518,83	1 314 545,13	Картометрический метод	2,50	—
1797	448 507,45	1 314 530,84	Картометрический метод	2,50	—
1798	448 518,57	1 314 517,63	Картометрический метод	2,50	—
1799	448 908,52	1 314 146,31	Картометрический метод	2,50	—
1800	449 068,15	1 313 991,83	Картометрический метод	2,50	—
1794	449 104,92	1 313 956,25	Картометрический метод	2,50	—
Внутренний контур 10 из 25					
1801	449 450,75	1 314 934,48	Картометрический метод	2,50	—
1802	449 453,62	1 314 942,50	Картометрический метод	2,50	—
1803	449 447,64	1 314 954,84	Картометрический метод	2,50	—
1804	449 381,96	1 315 012,32	Картометрический метод	2,50	—
1805	449 332,90	1 315 048,19	Картометрический метод	2,50	—
1806	449 280,76	1 315 085,84	Картометрический метод	2,50	—
1807	449 249,91	1 315 108,11	Картометрический метод	2,50	—
1808	449 097,76	1 315 228,74	Картометрический метод	2,50	—
1809	449 079,37	1 315 238,94	Картометрический метод	2,50	—
1810	449 071,67	1 315 239,25	Картометрический метод	2,50	—
1811	449 064,08	1 315 232,82	Картометрический метод	2,50	—
1812	449 058,69	1 315 223,31	Картометрический метод	2,50	—
1813	449 062,28	1 315 214,19	Картометрический метод	2,50	—
1814	449 104,72	1 315 179,32	Картометрический метод	2,50	—
1815	449 198,96	1 315 112,51	Картометрический метод	2,50	—
1816	449 264,82	1 315 060,80	Картометрический метод	2,50	—
1817	449 438,09	1 314 924,74	Картометрический метод	2,50	—
1818	449 445,31	1 314 928,00	Картометрический метод	2,50	—
1801	449 450,75	1 314 934,48	Картометрический метод	2,50	—
Внутренний контур 11 из 25					

Сведения о местоположении границ объекта					
1	2	3	4	5	6
1819	448 905,89	1 314 880,29	Картометрический метод	2,50	—
1820	448 909,66	1 314 901,43	Картометрический метод	2,50	—
1821	448 898,24	1 314 923,46	Картометрический метод	2,50	—
1822	448 863,71	1 314 962,84	Картометрический метод	2,50	—
1823	448 847,90	1 314 976,27	Картометрический метод	2,50	—
1824	448 827,04	1 314 987,41	Картометрический метод	2,50	—
1825	448 803,46	1 314 987,51	Картометрический метод	2,50	—
1826	448 785,08	1 314 981,01	Картометрический метод	2,50	—
1827	448 769,59	1 314 964,15	Картометрический метод	2,50	—
1828	448 767,24	1 314 942,63	Картометрический метод	2,50	—
1829	448 781,32	1 314 902,92	Картометрический метод	2,50	—
1830	448 801,04	1 314 870,38	Картометрический метод	2,50	—
1831	448 837,13	1 314 837,75	Картометрический метод	2,50	—
1832	448 889,29	1 314 858,74	Картометрический метод	2,50	—
1819	448 905,89	1 314 880,29	Картометрический метод	2,50	—
Внутренний контур 12 из 25					
1833	449 929,53	1 313 290,04	Картометрический метод	2,50	—
1834	449 918,88	1 313 339,75	Картометрический метод	2,50	—
1835	449 884,54	1 313 411,95	Картометрический метод	2,50	—
1836	449 841,92	1 313 409,59	Картометрический метод	2,50	—
1837	449 798,10	1 313 376,44	Картометрический метод	2,50	—
1838	449 818,23	1 313 316,08	Картометрический метод	2,50	—
1839	449 864,41	1 313 274,65	Картометрический метод	2,50	—
1840	449 894,01	1 313 265,18	Картометрический метод	2,50	—
1833	449 929,53	1 313 290,04	Картометрический метод	2,50	—
Внутренний контур 13 из 25					
1841	448 512,44	1 313 372,50	Картометрический метод	2,50	—
1842	448 473,31	1 313 434,57	Картометрический метод	2,50	—
1843	448 466,03	1 313 441,21	Картометрический метод	2,50	—
1844	448 441,15	1 313 446,02	Картометрический метод	2,50	—
1845	448 405,00	1 313 421,13	Картометрический метод	2,50	—
1846	448 372,07	1 313 360,94	Картометрический метод	2,50	—
1847	448 390,80	1 313 311,02	Картометрический метод	2,50	—
1848	448 441,01	1 313 306,75	Картометрический метод	2,50	—
1841	448 512,44	1 313 372,50	Картометрический метод	2,50	—
Внутренний контур 14 из 25					
1849	448 415,48	1 315 332,09	Картометрический метод	2,50	—
1850	448 415,05	1 315 344,55	Картометрический метод	2,50	—
1851	448 388,80	1 315 373,70	Картометрический метод	2,50	—
1852	448 360,74	1 315 400,41	Картометрический метод	2,50	—
1853	448 343,63	1 315 413,86	Картометрический метод	2,50	—
1854	448 316,76	1 315 415,53	Картометрический метод	2,50	—
1855	448 286,86	1 315 364,50	Картометрический метод	2,50	—
1856	448 296,41	1 315 331,42	Картометрический метод	2,50	—
1857	448 315,58	1 315 308,30	Картометрический метод	2,50	—
1858	448 361,42	1 315 299,62	Картометрический метод	2,50	—
1859	448 393,29	1 315 314,00	Картометрический метод	2,50	—
1849	448 415,48	1 315 332,09	Картометрический метод	2,50	—
Внутренний контур 15 из 25					
1860	450 909,66	1 314 591,09	Картометрический метод	2,50	—
1861	450 928,83	1 314 609,20	Картометрический метод	2,50	—
1862	450 933,52	1 314 628,44	Картометрический метод	2,50	—
1863	450 923,40	1 314 659,28	Картометрический метод	2,50	—
1864	450 918,89	1 314 671,86	Картометрический метод	2,50	—
1865	450 932,46	1 314 675,86	Картометрический метод	2,50	—

Сведения о местоположении границ объекта					
1	2	3	4	5	6
1866	450 934,53	1 314 679,51	Картометрический метод	2,50	—
1867	450 931,07	1 314 688,47	Картометрический метод	2,50	—
1868	450 908,06	1 314 701,08	Картометрический метод	2,50	—
1869	450 884,81	1 314 704,62	Картометрический метод	2,50	—
1870	450 871,72	1 314 699,59	Картометрический метод	2,50	—
1871	450 859,37	1 314 679,09	Картометрический метод	2,50	—
1872	450 857,10	1 314 646,04	Картометрический метод	2,50	—
1873	450 845,07	1 314 614,71	Картометрический метод	2,50	—
1874	450 850,92	1 314 605,97	Картометрический метод	2,50	—
1875	450 896,01	1 314 591,83	Картометрический метод	2,50	—
1860	450 909,66	1 314 591,09	Картометрический метод	2,50	—
Внутренний контур 16 из 25					
1876	448 107,47	1 313 757,31	Картометрический метод	2,50	—
1877	448 109,50	1 313 786,57	Картометрический метод	2,50	—
1878	448 099,77	1 313 804,87	Картометрический метод	2,50	—
1879	448 069,53	1 313 812,11	Картометрический метод	2,50	—
1880	448 044,80	1 313 808,25	Картометрический метод	2,50	—
1881	448 026,64	1 313 793,03	Картометрический метод	2,50	—
1882	448 020,01	1 313 769,22	Картометрический метод	2,50	—
1883	448 029,20	1 313 745,21	Картометрический метод	2,50	—
1884	448 058,71	1 313 731,76	Картометрический метод	2,50	—
1885	448 083,98	1 313 735,36	Картометрический метод	2,50	—
1876	448 107,47	1 313 757,31	Картометрический метод	2,50	—
Внутренний контур 17 из 25					
1886	449 962,34	1 315 152,78	Картометрический метод	2,50	—
1887	449 978,84	1 315 204,78	Картометрический метод	2,50	—
1888	449 973,20	1 315 226,58	Картометрический метод	2,50	—
1889	449 930,83	1 315 249,05	Картометрический метод	2,50	—
1890	449 911,52	1 315 238,50	Картометрический метод	2,50	—
1891	449 899,87	1 315 211,26	Картометрический метод	2,50	—
1892	449 901,68	1 315 187,51	Картометрический метод	2,50	—
1893	449 914,11	1 315 171,38	Картометрический метод	2,50	—
1894	449 936,09	1 315 154,38	Картометрический метод	2,50	—
1886	449 962,34	1 315 152,78	Картометрический метод	2,50	—
Внутренний контур 18 из 25					
1895	448 720,10	1 313 266,70	Картометрический метод	2,50	—
1896	448 731,46	1 313 269,90	Картометрический метод	2,50	—
1897	448 749,01	1 313 304,58	Картометрический метод	2,50	—
1898	448 748,04	1 313 326,19	Картометрический метод	2,50	—
1899	448 743,89	1 313 339,37	Картометрический метод	2,50	—
1900	448 736,21	1 313 347,67	Картометрический метод	2,50	—
1901	448 727,48	1 313 359,68	Картометрический метод	2,50	—
1902	448 715,46	1 313 363,87	Картометрический метод	2,50	—
1903	448 702,68	1 313 363,01	Картометрический метод	2,50	—
1904	448 692,08	1 313 359,06	Картометрический метод	2,50	—
1905	448 682,39	1 313 347,91	Картометрический метод	2,50	—
1906	448 681,00	1 313 324,49	Картометрический метод	2,50	—
1907	448 683,82	1 313 306,46	Картометрический метод	2,50	—
1908	448 686,82	1 313 293,87	Картометрический метод	2,50	—
1909	448 694,15	1 313 280,37	Картометрический метод	2,50	—
1910	448 702,60	1 313 268,32	Картометрический метод	2,50	—
1895	448 720,10	1 313 266,70	Картометрический метод	2,50	—
Внутренний контур 19 из 25					
1911	449 828,89	1 312 957,42	Картометрический метод	2,50	—
1912	449 840,73	1 313 000,03	Картометрический метод	2,50	—

Сведения о местоположении границ объекта					
1	2	3	4	5	6
1913	449 811,13	1 313 017,79	Картометрический метод	2,50	—
1914	449 774,42	1 312 988,20	Картометрический метод	2,50	—
1915	449 762,59	1 312 962,16	Картометрический метод	2,50	—
1916	449 759,03	1 312 943,22	Картометрический метод	2,50	—
1917	449 789,82	1 312 931,38	Картометрический метод	2,50	—
1911	449 828,89	1 312 957,42	Картометрический метод	2,50	—
Внутренний контур 20 из 25					
1918	449 546,26	1 313 336,75	Картометрический метод	2,50	—
1919	449 558,39	1 313 370,31	Картометрический метод	2,50	—
1920	449 518,29	1 313 390,82	Картометрический метод	2,50	—
1921	449 486,58	1 313 373,11	Картометрический метод	2,50	—
1922	449 473,53	1 313 344,21	Картометрический метод	2,50	—
1923	449 497,77	1 313 325,57	Картометрический метод	2,50	—
1924	449 535,08	1 313 326,50	Картометрический метод	2,50	—
1918	449 546,26	1 313 336,75	Картометрический метод	2,50	—
Внутренний контур 21 из 25					
1925	447 622,48	1 314 516,03	Картометрический метод	2,50	—
1926	447 629,38	1 314 524,96	Картометрический метод	2,50	—
1927	447 634,79	1 314 548,63	Картометрический метод	2,50	—
1928	447 611,65	1 314 579,88	Картометрический метод	2,50	—
1929	447 567,55	1 314 590,84	Картометрический метод	2,50	—
1930	447 565,38	1 314 576,71	Картометрический метод	2,50	—
1931	447 587,16	1 314 522,53	Картометрический метод	2,50	—
1925	447 622,48	1 314 516,03	Картометрический метод	2,50	—
Внутренний контур 22 из 25					
1932	449 472,41	1 313 732,24	Картометрический метод	2,50	—
1933	449 459,62	1 313 766,60	Картометрический метод	2,50	—
1934	449 428,48	1 313 772,93	Картометрический метод	2,50	—
1935	449 400,46	1 313 753,70	Картометрический метод	2,50	—
1936	449 399,13	1 313 731,35	Картометрический метод	2,50	—
1937	449 421,01	1 313 716,60	Картометрический метод	2,50	—
1938	449 425,70	1 313 713,44	Картометрический метод	2,50	—
1939	449 461,40	1 313 719,34	Картометрический метод	2,50	—
1932	449 472,41	1 313 732,24	Картометрический метод	2,50	—
Внутренний контур 23 из 25					
1940	448 381,62	1 312 053,48	Картометрический метод	2,50	—
1941	448 385,32	1 312 068,46	Картометрический метод	2,50	—
1942	448 374,21	1 312 079,98	Картометрический метод	2,50	—
1943	448 338,32	1 312 089,10	Картометрический метод	2,50	—
1944	448 331,84	1 312 086,43	Картометрический метод	2,50	—
1945	448 326,53	1 312 078,01	Картометрический метод	2,50	—
1946	448 326,06	1 312 067,07	Картометрический метод	2,50	—
1947	448 327,99	1 312 057,76	Картометрический метод	2,50	—
1948	448 332,39	1 312 050,43	Картометрический метод	2,50	—
1949	448 339,08	1 312 045,01	Картометрический метод	2,50	—
1950	448 347,98	1 312 041,98	Картометрический метод	2,50	—
1951	448 358,45	1 312 040,91	Картометрический метод	2,50	—
1952	448 369,98	1 312 041,81	Картометрический метод	2,50	—
1953	448 376,66	1 312 045,89	Картометрический метод	2,50	—
1940	448 381,62	1 312 053,48	Картометрический метод	2,50	—
Внутренний контур 24 из 25					
1954	450 721,52	1 314 313,44	Картометрический метод	2,50	—
1955	450 727,83	1 314 331,21	Картометрический метод	2,50	—
1956	450 716,12	1 314 351,99	Картометрический метод	2,50	—
1957	450 702,45	1 314 358,64	Картометрический метод	2,50	—

Сведения о местоположении границ объекта

1	2	3	4	5	6
1958	450 689,83	1 314 354,60	Картометрический метод	2,50	—
1959	450 682,65	1 314 348,54	Картометрический метод	2,50	—
1960	450 677,04	1 314 339,42	Картометрический метод	2,50	—
1961	450 673,29	1 314 324,93	Картометрический метод	2,50	—
1962	450 681,84	1 314 310,02	Картометрический метод	2,50	—
1963	450 698,94	1 314 302,71	Картометрический метод	2,50	—
1964	450 708,65	1 314 305,39	Картометрический метод	2,50	—
1954	450 721,52	1 314 313,44	Картометрический метод	2,50	—
Внутренний контур 25 из 25					
1965	448 498,43	1 311 957,25	Картометрический метод	2,50	—
1966	448 491,46	1 311 964,82	Картометрический метод	2,50	—
1967	448 482,67	1 311 968,11	Картометрический метод	2,50	—
1968	448 465,41	1 311 964,84	Картометрический метод	2,50	—
1969	448 454,16	1 311 955,30	Картометрический метод	2,50	—
1970	448 453,88	1 311 954,53	Картометрический метод	2,50	—
1971	448 460,19	1 311 931,61	Картометрический метод	2,50	—
1972	448 469,42	1 311 930,52	Картометрический метод	2,50	—
1973	448 479,41	1 311 931,51	Картометрический метод	2,50	—
1974	448 496,88	1 311 947,06	Картометрический метод	2,50	—
1965	448 498,43	1 311 957,25	Картометрический метод	2,50	—
ЗУ1(26)					
1975	452 020,97	1 312 004,32	Картометрический метод	2,50	—
1976	452 020,97	1 312 030,46	Картометрический метод	2,50	—
1977	452 014,64	1 312 069,01	Картометрический метод	2,50	—
1978	452 014,38	1 312 087,14	Картометрический метод	2,50	—
1979	452 012,42	1 312 102,94	Картометрический метод	2,50	—
1980	452 010,45	1 312 108,78	Картометрический метод	2,50	—
1981	452 001,92	1 312 111,65	Картометрический метод	2,50	—
1982	451 979,05	1 312 125,65	Картометрический метод	2,50	—
1983	451 970,11	1 312 139,90	Картометрический метод	2,50	—
1984	451 964,70	1 312 158,94	Картометрический метод	2,50	—
1985	451 950,94	1 312 175,21	Картометрический метод	2,50	—
1986	451 957,57	1 312 193,71	Картометрический метод	2,50	—
1987	451 973,43	1 312 205,74	Картометрический метод	2,50	—
1988	451 980,80	1 312 219,87	Картометрический метод	2,50	—
1989	452 023,63	1 312 268,01	Картометрический метод	2,50	—
1990	452 029,91	1 312 279,03	Картометрический метод	2,50	—
1991	452 034,11	1 312 293,54	Картометрический метод	2,50	—
1992	452 022,48	1 312 295,84	Картометрический метод	2,50	—
1993	452 015,33	1 312 286,38	Картометрический метод	2,50	—
1994	451 941,26	1 312 258,14	Картометрический метод	2,50	—
1995	451 890,35	1 312 231,89	Картометрический метод	2,50	—
1996	451 892,72	1 312 224,59	Картометрический метод	2,50	—
1997	451 891,26	1 312 218,02	Картометрический метод	2,50	—
1998	451 883,91	1 312 213,46	Картометрический метод	2,50	—
1999	451 863,45	1 312 217,18	Картометрический метод	2,50	—
2000	451 852,50	1 312 223,96	Картометрический метод	2,50	—
2001	451 773,54	1 312 331,35	Картометрический метод	2,50	—
2002	451 761,77	1 312 308,09	Картометрический метод	2,50	—
2003	451 779,20	1 312 291,30	Картометрический метод	2,50	—
2004	451 781,39	1 312 267,37	Картометрический метод	2,50	—
2005	451 796,05	1 312 229,86	Картометрический метод	2,50	—
2006	451 844,99	1 312 202,51	Картометрический метод	2,50	—
2007	451 852,39	1 312 181,70	Картометрический метод	2,50	—
2008	451 844,71	1 312 162,41	Картометрический метод	2,50	—

Сведения о местоположении границ объекта

1	2	3	4	5	6
2009	451 851,83	1 312 152,85	Картометрический метод	2,50	—
2010	451 865,37	1 312 145,20	Картометрический метод	2,50	—
2011	451 895,12	1 312 133,99	Картометрический метод	2,50	—
2012	451 928,17	1 312 108,47	Картометрический метод	2,50	—
2013	451 929,54	1 312 102,14	Картометрический метод	2,50	—
2014	451 928,47	1 312 062,52	Картометрический метод	2,50	—
1975	452 020,97	1 312 004,32	Картометрический метод	2,50	—
ЗУ1(27)					
2015	451 748,78	1 312 308,14	Картометрический метод	2,50	—
2016	451 720,76	1 312 363,99	Картометрический метод	2,50	—
2017	451 639,34	1 312 305,93	Картометрический метод	2,50	—
2018	451 645,11	1 312 297,82	Картометрический метод	2,50	—
2019	451 659,15	1 312 306,19	Картометрический метод	2,50	—
2020	451 692,84	1 312 308,36	Картометрический метод	2,50	—
2015	451 748,78	1 312 308,14	Картометрический метод	2,50	—
ЗУ1(28)					
2021	450 868,71	1 310 697,25	Картометрический метод	2,50	—
2022	451 083,00	1 310 812,40	Картометрический метод	2,50	—
2023	451 186,66	1 310 870,34	Картометрический метод	2,50	—
2024	451 198,62	1 310 876,42	Картометрический метод	2,50	—
2025	451 198,62	1 310 878,23	Картометрический метод	2,50	—
2026	451 187,72	1 311 137,73	Картометрический метод	2,50	—
2027	451 274,82	1 311 401,61	Картометрический метод	2,50	—
2028	451 216,31	1 311 471,41	Картометрический метод	2,50	—
2029	451 232,36	1 311 508,30	Картометрический метод	2,50	—
2030	451 374,51	1 311 546,96	Картометрический метод	2,50	—
2031	451 412,58	1 311 554,10	Картометрический метод	2,50	—
2032	451 404,25	1 311 601,69	Картометрический метод	2,50	—
2033	451 381,05	1 311 654,04	Картометрический метод	2,50	—
2034	451 334,07	1 311 662,37	Картометрический метод	2,50	—
2035	451 301,95	1 311 698,06	Картометрический метод	2,50	—
2036	451 301,36	1 311 723,05	Картометрический метод	2,50	—
2037	451 189,54	1 311 780,75	Картометрический метод	2,50	—
2038	451 112,82	1 311 781,94	Картометрический метод	2,50	—
2039	451 063,69	1 311 756,23	Картометрический метод	2,50	—
2040	451 034,55	1 311 660,45	Картометрический метод	2,50	—
2041	451 028,01	1 311 555,16	Картометрический метод	2,50	—
2042	450 970,32	1 311 469,50	Картометрический метод	2,50	—
2043	450 890,62	1 311 423,09	Картометрический метод	2,50	—
2044	450 833,35	1 311 423,38	Картометрический метод	2,50	—
2045	450 753,57	1 311 436,97	Картометрический метод	2,50	—
2046	450 591,45	1 311 414,15	Картометрический метод	2,50	—
2047	450 490,53	1 311 338,01	Картометрический метод	2,50	—
2048	450 264,33	1 311 238,27	Картометрический метод	2,50	—
2049	450 271,90	1 311 205,57	Картометрический метод	2,50	—
2050	450 281,17	1 311 208,79	Картометрический метод	2,50	—
2051	450 302,58	1 311 210,09	Картометрический метод	2,50	—
2052	450 334,49	1 311 193,28	Картометрический метод	2,50	—
2053	450 345,16	1 311 158,15	Картометрический метод	2,50	—
2054	450 324,66	1 311 127,78	Картометрический метод	2,50	—
2055	450 294,39	1 311 104,37	Картометрический метод	2,50	—
2056	450 293,92	1 311 103,87	Картометрический метод	2,50	—
2057	450 373,87	1 310 746,91	Картометрический метод	2,50	—
2058	450 383,45	1 310 712,25	Картометрический метод	2,50	—
2059	450 552,17	1 310 708,14	Картометрический метод	2,50	—

Сведения о местоположении границ объекта					
1	2	3	4	5	6
2060	450 663,14	1 310 706,75	Картометрический метод	2,50	—
2061	450 658,71	1 310 656,98	Картометрический метод	2,50	—
2062	450 652,53	1 310 601,72	Картометрический метод	2,50	—
2063	450 652,68	1 310 580,83	Картометрический метод	2,50	—
2064	450 686,62	1 310 598,39	Картометрический метод	2,50	—
2021	450 868,71	1 310 697,25	Картометрический метод	2,50	—
ЗУ1(29)					
2065	450 744,54	1 312 237,06	Картометрический метод	2,50	—
2066	450 722,22	1 312 381,29	Картометрический метод	2,50	—
2067	450 624,63	1 312 361,11	Картометрический метод	2,50	—
2068	450 627,91	1 312 371,92	Картометрический метод	2,50	—
2069	450 663,72	1 312 394,26	Картометрический метод	2,50	—
2070	450 665,15	1 312 384,24	Картометрический метод	2,50	—
2071	450 721,38	1 312 394,92	Картометрический метод	2,50	—
2072	450 723,49	1 312 449,43	Картометрический метод	2,50	—
2073	450 695,05	1 312 506,05	Картометрический метод	2,50	—
2074	450 698,38	1 312 560,86	Картометрический метод	2,50	—
2075	450 697,17	1 312 586,90	Картометрический метод	2,50	—
2076	450 687,85	1 312 617,02	Картометрический метод	2,50	—
2077	450 646,18	1 312 589,73	Картометрический метод	2,50	—
2078	450 605,78	1 312 563,28	Картометрический метод	2,50	—
2079	450 540,89	1 312 518,51	Картометрический метод	2,50	—
2080	450 525,89	1 312 508,16	Картометрический метод	2,50	—
2081	450 513,09	1 312 499,33	Картометрический метод	2,50	—
2082	450 482,77	1 312 476,95	Картометрический метод	2,50	—
2083	450 454,28	1 312 455,92	Картометрический метод	2,50	—
2084	450 414,65	1 312 415,30	Картометрический метод	2,50	—
2085	450 322,45	1 312 300,16	Картометрический метод	2,50	—
2086	450 314,76	1 312 290,14	Картометрический метод	2,50	—
2087	450 362,80	1 312 234,80	Картометрический метод	2,50	—
2088	450 406,24	1 312 177,95	Картометрический метод	2,50	—
2089	450 460,12	1 312 081,18	Картометрический метод	2,50	—
2090	450 488,44	1 312 029,34	Картометрический метод	2,50	—
2091	450 520,08	1 312 048,14	Картометрический метод	2,50	—
2092	450 549,41	1 312 122,46	Картометрический метод	2,50	—
2093	450 576,84	1 312 154,95	Картометрический метод	2,50	—
2094	450 581,55	1 312 145,73	Картометрический метод	2,50	—
2095	450 726,13	1 312 202,40	Картометрический метод	2,50	—
2065	450 744,54	1 312 237,06	Картометрический метод	2,50	—
ЗУ1(30)					
2096	450 324,16	1 312 522,44	Картометрический метод	2,50	—
2097	450 334,27	1 312 537,53	Картометрический метод	2,50	—
2098	450 334,34	1 312 552,30	Картометрический метод	2,50	—
2099	450 324,92	1 312 564,96	Картометрический метод	2,50	—
2100	450 313,83	1 312 569,97	Картометрический метод	2,50	—
2101	450 304,15	1 312 567,66	Картометрический метод	2,50	—
2102	450 299,13	1 312 566,23	Картометрический метод	2,50	—
2103	450 290,49	1 312 553,55	Картометрический метод	2,50	—
2104	450 292,17	1 312 534,32	Картометрический метод	2,50	—
2105	450 292,15	1 312 534,30	Картометрический метод	2,50	—
2106	450 307,09	1 312 516,41	Картометрический метод	2,50	—
2096	450 324,16	1 312 522,44	Картометрический метод	2,50	—
ЗУ1(31)					
2107	450 262,68	1 312 595,39	Картометрический метод	2,50	—
2108	450 276,15	1 312 600,99	Картометрический метод	2,50	—

Сведения о местоположении границ объекта

1	2	3	4	5	6
2109	450 292,65	1 312 636,81	Картометрический метод	2,50	—
2110	450 293,91	1 312 648,38	Картометрический метод	2,50	—
2111	450 293,18	1 312 653,59	Картометрический метод	2,50	—
2112	450 289,96	1 312 671,65	Картометрический метод	2,50	—
2113	450 281,99	1 312 685,07	Картометрический метод	2,50	—
2114	450 255,76	1 312 694,16	Картометрический метод	2,50	—
2115	450 227,43	1 312 678,59	Картометрический метод	2,50	—
2116	450 222,21	1 312 663,90	Картометрический метод	2,50	—
2117	450 221,39	1 312 646,16	Картометрический метод	2,50	—
2118	450 230,46	1 312 619,35	Картометрический метод	2,50	—
2119	450 242,86	1 312 600,45	Картометрический метод	2,50	—
2120	450 245,81	1 312 595,94	Картометрический метод	2,50	—
2107	450 262,68	1 312 595,39	Картометрический метод	2,50	—
ЗУ1(32)					
2121	450 331,14	1 311 570,37	Картометрический метод	2,50	—
2174	450 147,98	1 311 489,83	Картометрический метод	2,50	—
2173	450 156,35	1 311 553,20	Картометрический метод	2,50	—
2172	450 246,38	1 311 567,73	Картометрический метод	2,50	—
2171	450 257,03	1 311 577,42	Картометрический метод	2,50	—
2170	450 227,50	1 311 612,30	Картометрический метод	2,50	—
2169	450 163,61	1 311 673,34	Картометрический метод	2,50	—
2168	450 092,24	1 311 669,01	Картометрический метод	2,50	—
2167	450 075,30	1 311 678,70	Картометрический метод	2,50	—
2166	450 063,96	1 311 711,80	Картометрический метод	2,50	—
2165	450 049,33	1 311 703,30	Картометрический метод	2,50	—
2164	450 040,37	1 311 649,00	Картометрический метод	2,50	—
2163	450 040,84	1 311 590,45	Картометрический метод	2,50	—
2162	450 049,33	1 311 521,51	Картометрический метод	2,50	—
2161	450 043,67	1 311 453,98	Картометрический метод	2,50	—
2160	449 721,21	1 311 336,10	Картометрический метод	2,50	—
2159	449 709,40	1 311 419,89	Картометрический метод	2,50	—
2158	449 697,98	1 311 478,88	Картометрический метод	2,50	—
2157	449 684,98	1 311 546,91	Картометрический метод	2,50	—
2156	449 572,40	1 311 505,94	Картометрический метод	2,50	—
2155	449 528,79	1 311 636,58	Картометрический метод	2,50	—
2154	449 569,48	1 311 655,79	Картометрический метод	2,50	—
2153	449 602,29	1 311 687,29	Картометрический метод	2,50	—
2152	449 610,48	1 311 708,69	Картометрический метод	2,50	—
2151	449 615,08	1 311 792,22	Картометрический метод	2,50	—
2150	449 620,24	1 311 808,83	Картометрический метод	2,50	—
2149	449 653,97	1 311 826,04	Картометрический метод	2,50	—
2148	449 840,34	1 311 883,33	Картометрический метод	2,50	—
2147	449 901,01	1 311 890,84	Картометрический метод	2,50	—
2146	449 932,82	1 311 887,35	Картометрический метод	2,50	—
2145	449 950,32	1 311 892,01	Картометрический метод	2,50	—
2144	449 965,32	1 311 914,54	Картометрический метод	2,50	—
2143	449 932,45	1 311 988,83	Картометрический метод	2,50	—
2142	449 922,76	1 312 025,32	Картометрический метод	2,50	—
2141	449 916,81	1 312 031,35	Картометрический метод	2,50	—
2140	450 002,97	1 312 053,19	Картометрический метод	2,50	—
2139	450 003,60	1 312 051,29	Картометрический метод	2,50	—
2138	450 012,00	1 312 025,32	Картометрический метод	2,50	—
2137	450 012,90	1 312 024,65	Картометрический метод	2,50	—
2136	450 014,54	1 312 017,48	Картометрический метод	2,50	—
2135	450 038,04	1 311 944,03	Картометрический метод	2,50	—

Сведения о местоположении границ объекта					
1	2	3	4	5	6
2134	450 106,02	1 312 038,42	Картометрический метод	2,50	—
2133	450 091,53	1 311 896,20	Картометрический метод	2,50	—
2132	450 108,38	1 311 825,21	Картометрический метод	2,50	—
2131	450 109,57	1 311 797,62	Картометрический метод	2,50	—
2130	450 103,02	1 311 785,17	Картометрический метод	2,50	—
2129	450 100,68	1 311 746,27	Картометрический метод	2,50	—
2128	450 103,03	1 311 739,72	Картометрический метод	2,50	—
2127	450 149,34	1 311 711,11	Картометрический метод	2,50	—
2126	450 163,56	1 311 706,94	Картометрический метод	2,50	—
2125	450 170,15	1 311 708,36	Картометрический метод	2,50	—
2124	450 175,08	1 311 701,00	Картометрический метод	2,50	—
2123	450 333,14	1 311 608,76	Картометрический метод	2,50	—
2122	450 322,01	1 311 597,06	Картометрический метод	2,50	—
2121	450 331,14	1 311 570,37	Картометрический метод	2,50	—
Внутренний контур 1 из 1					
2175	449 996,68	1 311 744,85	Картометрический метод	2,50	—
2176	450 001,73	1 311 788,77	Картометрический метод	2,50	—
2177	449 833,38	1 311 877,68	Картометрический метод	2,50	—
2178	449 650,33	1 311 819,50	Картометрический метод	2,50	—
2179	449 639,65	1 311 813,98	Картометрический метод	2,50	—
2180	449 634,13	1 311 803,67	Картометрический метод	2,50	—
2181	449 654,49	1 311 771,54	Картометрический метод	2,50	—
2182	449 660,65	1 311 730,74	Картометрический метод	2,50	—
2183	449 672,06	1 311 700,17	Картометрический метод	2,50	—
2184	449 711,10	1 311 641,24	Картометрический метод	2,50	—
2185	449 993,97	1 311 726,47	Картометрический метод	2,50	—
2175	449 996,68	1 311 744,85	Картометрический метод	2,50	—
ЗУ1(33)					
2186	449 648,30	1 309 916,54	Картометрический метод	2,50	—
2187	449 715,30	1 309 980,62	Картометрический метод	2,50	—
2188	449 749,72	1 310 125,86	Картометрический метод	2,50	—
2189	449 743,89	1 310 246,41	Картометрический метод	2,50	—
2190	449 743,37	1 310 362,57	Картометрический метод	2,50	—
2191	449 772,19	1 310 414,98	Картометрический метод	2,50	—
2192	449 806,19	1 310 455,99	Картометрический метод	2,50	—
2193	449 795,16	1 310 515,61	Картометрический метод	2,50	—
2194	449 727,70	1 310 605,81	Картометрический метод	2,50	—
2195	449 727,01	1 310 655,62	Картометрический метод	2,50	—
2196	449 738,53	1 310 698,97	Картометрический метод	2,50	—
2197	449 787,43	1 310 866,95	Картометрический метод	2,50	—
2198	449 817,24	1 310 901,14	Картометрический метод	2,50	—
2199	449 858,60	1 310 928,16	Картометрический метод	2,50	—
2200	449 895,48	1 310 937,79	Картометрический метод	2,50	—
2201	449 903,12	1 310 958,13	Картометрический метод	2,50	—
2202	449 883,89	1 310 975,48	Картометрический метод	2,50	—
2203	449 857,79	1 311 018,44	Картометрический метод	2,50	—
2204	449 827,50	1 311 045,34	Картометрический метод	2,50	—
2205	449 774,18	1 311 052,90	Картометрический метод	2,50	—
2206	449 746,29	1 311 060,73	Картометрический метод	2,50	—
2207	449 726,79	1 311 057,22	Картометрический метод	2,50	—
2208	449 721,42	1 311 049,32	Картометрический метод	2,50	—
2209	449 820,01	1 310 994,04	Картометрический метод	2,50	—
2210	449 830,32	1 310 982,50	Картометрический метод	2,50	—
2211	449 830,49	1 310 962,66	Картометрический метод	2,50	—
2212	449 813,52	1 310 948,70	Картометрический метод	2,50	—

Сведения о местоположении границ объекта

1	2	3	4	5	6
2213	449 810,64	1 310 931,80	Картометрический метод	2,50	—
2214	449 808,86	1 310 921,34	Картометрический метод	2,50	—
2215	449 809,36	1 310 906,65	Картометрический метод	2,50	—
2216	449 800,28	1 310 891,60	Картометрический метод	2,50	—
2217	449 786,49	1 310 887,18	Картометрический метод	2,50	—
2218	449 763,93	1 310 897,27	Картометрический метод	2,50	—
2219	449 757,48	1 310 900,15	Картометрический метод	2,50	—
2220	449 750,84	1 310 928,09	Картометрический метод	2,50	—
2221	449 737,94	1 310 939,52	Картометрический метод	2,50	—
2222	449 710,40	1 310 944,47	Картометрический метод	2,50	—
2223	449 654,35	1 310 907,31	Картометрический метод	2,50	—
2224	449 627,20	1 310 901,31	Картометрический метод	2,50	—
2225	449 633,69	1 310 872,94	Картометрический метод	2,50	—
2226	449 595,98	1 310 850,14	Картометрический метод	2,50	—
2227	449 532,38	1 310 811,68	Картометрический метод	2,50	—
2228	449 532,75	1 310 778,94	Картометрический метод	2,50	—
2229	449 553,16	1 310 760,17	Картометрический метод	2,50	—
2230	449 576,95	1 310 744,83	Картометрический метод	2,50	—
2231	449 585,72	1 310 808,53	Картометрический метод	2,50	—
2232	449 607,01	1 310 841,48	Картометрический метод	2,50	—
2233	449 640,25	1 310 852,34	Картометрический метод	2,50	—
2234	449 661,52	1 310 844,78	Картометрический метод	2,50	—
2235	449 672,40	1 310 824,80	Картометрический метод	2,50	—
2236	449 661,33	1 310 807,86	Картометрический метод	2,50	—
2237	449 630,28	1 310 787,50	Картометрический метод	2,50	—
2238	449 632,27	1 310 750,66	Картометрический метод	2,50	—
2239	449 619,41	1 310 707,69	Картометрический метод	2,50	—
2240	449 572,39	1 310 677,65	Картометрический метод	2,50	—
2241	449 568,25	1 310 655,87	Картометрический метод	2,50	—
2242	449 579,51	1 310 623,76	Картометрический метод	2,50	—
2243	449 579,62	1 310 609,10	Картометрический метод	2,50	—
2244	449 570,74	1 310 585,57	Картометрический метод	2,50	—
2245	449 541,63	1 310 586,26	Картометрический метод	2,50	—
2246	449 506,47	1 310 630,35	Картометрический метод	2,50	—
2247	449 503,67	1 310 670,87	Картометрический метод	2,50	—
2248	449 526,63	1 310 707,83	Картометрический метод	2,50	—
2249	449 485,91	1 310 740,82	Картометрический метод	2,50	—
2250	449 473,25	1 310 783,70	Картометрический метод	2,50	—
2251	449 472,44	1 310 818,19	Картометрический метод	2,50	—
2252	449 487,38	1 310 858,12	Картометрический метод	2,50	—
2253	449 517,88	1 310 875,34	Картометрический метод	2,50	—
2254	449 543,57	1 310 885,37	Картометрический метод	2,50	—
2255	449 548,47	1 310 907,90	Картометрический метод	2,50	—
2256	449 485,88	1 310 991,00	Картометрический метод	2,50	—
2257	449 481,95	1 311 052,26	Картометрический метод	2,50	—
2258	449 400,11	1 311 138,07	Картометрический метод	2,50	—
2259	449 378,31	1 311 132,71	Картометрический метод	2,50	—
2260	449 226,14	1 311 009,13	Картометрический метод	2,50	—
2261	449 166,89	1 311 004,87	Картометрический метод	2,50	—
2262	449 139,94	1 311 053,57	Картометрический метод	2,50	—
2263	449 163,69	1 311 101,77	Картометрический метод	2,50	—
2264	449 157,91	1 311 117,41	Картометрический метод	2,50	—
2265	449 095,15	1 311 048,18	Картометрический метод	2,50	—
2266	448 968,89	1 310 994,79	Картометрический метод	2,50	—
2267	448 959,22	1 310 990,70	Картометрический метод	2,50	—

Сведения о местоположении границ объекта					
1	2	3	4	5	6
2268	448 891,17	1 311 065,61	Картометрический метод	2,50	—
2269	448 855,31	1 311 099,74	Картометрический метод	2,50	—
2270	448 800,89	1 311 164,53	Картометрический метод	2,50	—
2271	448 768,44	1 311 166,24	Картометрический метод	2,50	—
2272	448 712,21	1 311 217,96	Картометрический метод	2,50	—
2273	448 739,29	1 311 256,04	Картометрический метод	2,50	—
2274	448 745,07	1 311 264,17	Картометрический метод	2,50	—
2275	448 749,44	1 311 277,33	Картометрический метод	2,50	—
2276	448 707,10	1 311 220,23	Картометрический метод	2,50	—
2277	448 952,84	1 310 994,79	Картометрический метод	2,50	—
2278	448 913,87	1 310 823,38	Картометрический метод	2,50	—
2279	448 920,91	1 310 824,90	Картометрический метод	2,50	—
2280	448 964,47	1 310 775,88	Картометрический метод	2,50	—
2281	449 026,99	1 310 820,53	Картометрический метод	2,50	—
2282	449 069,53	1 310 926,94	Картометрический метод	2,50	—
2283	449 098,60	1 310 931,31	Картометрический метод	2,50	—
2284	449 114,11	1 310 886,21	Картометрический метод	2,50	—
2285	449 011,51	1 310 722,94	Картометрический метод	2,50	—
2286	449 305,92	1 310 160,27	Картометрический метод	2,50	—
2287	449 347,32	1 310 155,15	Картометрический метод	2,50	—
2288	449 464,38	1 310 022,80	Картометрический метод	2,50	—
2289	449 594,34	1 309 903,13	Картометрический метод	2,50	—
2186	449 648,30	1 309 916,54	Картометрический метод	2,50	—
ЗУ1(34)					
2290	449 120,83	1 309 497,97	Картометрический метод	2,50	—
2291	449 121,70	1 309 516,66	Картометрический метод	2,50	—
2292	449 110,34	1 309 532,47	Картометрический метод	2,50	—
2293	449 041,94	1 309 600,48	Картометрический метод	2,50	—
2294	448 998,08	1 309 679,82	Картометрический метод	2,50	—
2295	448 994,69	1 309 757,94	Картометрический метод	2,50	—
2296	449 015,57	1 309 814,58	Картометрический метод	2,50	—
2297	449 049,51	1 309 848,19	Картометрический метод	2,50	—
2298	449 079,17	1 309 852,16	Картометрический метод	2,50	—
2299	449 082,84	1 309 859,14	Картометрический метод	2,50	—
2300	449 068,01	1 309 891,31	Картометрический метод	2,50	—
2301	449 016,40	1 309 964,36	Картометрический метод	2,50	—
2302	448 895,05	1 309 711,32	Картометрический метод	2,50	—
2303	448 869,96	1 309 601,29	Картометрический метод	2,50	—
2304	448 859,26	1 309 524,24	Картометрический метод	2,50	—
2305	448 854,61	1 309 490,78	Картометрический метод	2,50	—
2306	448 871,58	1 309 501,73	Картометрический метод	2,50	—
2307	448 922,70	1 309 520,30	Картометрический метод	2,50	—
2308	448 957,98	1 309 536,03	Картометрический метод	2,50	—
2309	448 995,27	1 309 543,50	Картометрический метод	2,50	—
2310	449 044,29	1 309 544,44	Картометрический метод	2,50	—
2311	449 093,11	1 309 498,84	Картометрический метод	2,50	—
2312	449 107,82	1 309 492,35	Картометрический метод	2,50	—
2290	449 120,83	1 309 497,97	Картометрический метод	2,50	—
ЗУ1(35)					
2313	448 728,89	1 311 289,94	Картометрический метод	2,50	—
2314	448 673,61	1 311 318,55	Картометрический метод	2,50	—
2315	448 640,74	1 311 333,36	Картометрический метод	2,50	—
2316	448 580,97	1 311 379,43	Картометрический метод	2,50	—
2317	448 519,50	1 311 422,10	Картометрический метод	2,50	—
2318	448 509,25	1 311 447,69	Картометрический метод	2,50	—

Сведения о местоположении границ объекта					
1	2	3	4	5	6
2319	448 522,06	1 311 485,98	Картометрический метод	2,50	—
2320	448 518,47	1 311 483,15	Картометрический метод	2,50	—
2321	448 361,18	1 311 319,04	Картометрический метод	2,50	—
2322	448 343,81	1 311 291,73	Картометрический метод	2,50	—
2323	448 428,93	1 311 235,70	Картометрический метод	2,50	—
2324	448 498,57	1 311 390,26	Картометрический метод	2,50	—
2313	448 728,89	1 311 289,94	Картометрический метод	2,50	—
ЗУ1(36)					
2325	454 804,71	1 312 200,83	Картометрический метод	2,50	—
2326	454 797,76	1 312 202,80	Картометрический метод	2,50	—
2327	454 801,09	1 312 196,13	Картометрический метод	2,50	—
2325	454 804,71	1 312 200,83	Картометрический метод	2,50	—
ЗУ1(37)					
2328	454 831,87	1 312 232,46	Картометрический метод	2,50	—
2329	454 832,51	1 312 233,23	Картометрический метод	2,50	—
2330	454 831,75	1 312 233,88	Картометрический метод	2,50	—
2331	454 831,09	1 312 233,11	Картометрический метод	2,50	—
2328	454 831,87	1 312 232,46	Картометрический метод	2,50	—
3. Сведения о характерных точках части (частей) границы объекта					
1	2	3	4	5	6
—	—	—	—	—	—

»

«ГРАФИЧЕСКОЕ ОПИСАНИЕ

местоположения границ населенных пунктов, территориальных зон,
особо охраняемых природных территорий,
зон с особыми условиями использования территории

КРТ Зона комплексного развития территории (населенный пункт с. Горяйново)

(наименование объекта, местоположение границ которого описано (далее - объект)

Раздел 1

Сведения об объекте		
№ п/п	Характеристики объекта	Описание характеристик
1	2	3
1	Местоположение объекта	<i>Российская Федерация, Рязанская область, р-н Рыбновский, с/п Баграмовское, с Горяйново</i>
2	Площадь объекта ± величина погрешности определения площади (Р ± Дельта Р)	<i>35000кв.м. ± 65кв.м.</i>
3	Иные характеристики объекта	<i>Вид объекта реестра границ: Территориальная зона</i>

Раздел 2

Сведения о местоположении границ объекта					
1. Система координат <i>МСК-62</i>					
2. Сведения о характерных точках границ объекта					
Обозначение характерных точек границ	Координаты, м		Метод определения координат характерной точки	Средняя квадратическая погрешность положения характерной точки (Мт), м	Описание обозначения точки на местности (при наличии)
	X	Y			
1	2	3	4	5	6
1	450626,27	1313452,92	<i>Картометрический метод</i>	2,50	-
2	450615,82	1313491,39	<i>Картометрический метод</i>	2,50	-
3	450638,51	1313528,08	<i>Картометрический метод</i>	2,50	-
4	450682,21	1313524,52	<i>Картометрический метод</i>	2,50	-
5	450696,32	1313500,33	<i>Картометрический метод</i>	2,50	-
6	450782,31	1313559,79	<i>Картометрический метод</i>	2,50	-
7	450766,05	1313610,26	<i>Картометрический метод</i>	2,50	-
8	450442,80	1313489,61	<i>Картометрический метод</i>	2,50	-
9	450400,68	1313462,24	<i>Картометрический метод</i>	2,50	-
10	450425,75	1313423,75	<i>Картометрический метод</i>	2,50	-
11	450477,56	1313344,22	<i>Картометрический метод</i>	2,50	-
12	450479,86	1313340,68	<i>Картометрический метод</i>	2,50	-
1	450626,27	1313452,92	<i>Картометрический метод</i>	2,50	-
3. Сведения о характерных точках части (частей) границы объекта					
Обозначение характерных точек части границы	Координаты, м		Метод определения координат характерной точки	Средняя квадратическая погрешность положения характерной точки (Мт), м	Описание обозначения точки на местности (при наличии)
	X	Y			
1	2	3	4	5	6
Часть № 1					
-	-	-	-	-	-
Часть № 2					
-	-	-	-	-	-
Часть № ...					
-	-	-	-	-	-