



ГЛАВНОЕ УПРАВЛЕНИЕ АРХИТЕКТУРЫ И ГРАДОСТРОИТЕЛЬСТВА РЯЗАНСКОЙ ОБЛАСТИ

ПОСТАНОВЛЕНИЕ

«15» августа 2025 г.

№ 699-п

О внесении изменений в правила землепользования и застройки муниципального образования – Баграмовское сельское поселение Рыбновского муниципального района Рязанской области

На основании статей 32, 33 Градостроительного кодекса Российской Федерации, статьи 2 Закона Рязанской области от 28.12.2018 № 106-ОЗ «О перераспределении отдельных полномочий в области градостроительной деятельности между органами местного самоуправления муниципальных образований Рязанской области и органами государственной власти Рязанской области», с учетом заключения о результатах общественных обсуждений от 14.07.2025 по проекту внесения изменений в правила землепользования и застройки муниципального образования – Баграмовское сельское поселение Рыбновского муниципального района Рязанской области, руководствуясь постановлением Правительства Рязанской области от 06.08.2008 № 153 «Об утверждении Положения о главном управлении архитектуры и градостроительства Рязанской области», приказом главного управления архитектуры и градостроительства Рязанской области от 17.07.2025 № 45-ок «О предоставлении отпуска работнику», главное управление архитектуры и градостроительства Рязанской области ПОСТАНОВЛЯЕТ:

1. Внести в правила землепользования и застройки муниципального образования – Баграмовское сельское поселение Рыбновского муниципального района Рязанской области, утвержденные постановлением главного управления архитектуры и градостроительства Рязанской области от 22.12.2021 № 621-п «Об утверждении правил землепользования и застройки муниципального образования – Баграмовское сельское поселение Рыбновского муниципального района Рязанской области» (в редакции постановлений Главархитектуры Рязанской области от 17.03.2023 № 138-п, от 22.09.2023 № 438-п, от 17.04.2024 № 154-п, от 27.11.2024 № 684-п, от 09.01.2025 № 12-п, от 16.01.2025 № 32-п, от 11.03.2025 № 161-п, от 28.03.2025 № 229-п, от 09.04.2025 № 253-п, от 01.08.2025 № 609-п), следующие изменения:

1) в приложении № 1 согласно приложению № 1 к настоящему постановлению;

2) в приложении № 2 графическое описание местоположения границ территориальной зоны «4.2 Зона сельскохозяйственного использования» изложить в редакции согласно приложению № 2 к настоящему постановлению.

2. Графическое описание местоположения границ территориальной зоны «3.2 Коммунально-складская зона» (местоположение объекта: Рязанская область, м.р-н Рыбновский, с.п. Баграмовское) изложить согласно приложению № 3 к настоящему постановлению.

3. Настоящее постановление вступает в силу со дня его официального опубликования.

4. Государственному казенному учреждению Рязанской области «Центр градостроительного развития Рязанской области»:

1) обеспечить доступ к изменениям в правила землепользования и застройки муниципального образования – Баграмовское сельское поселение Рыбновского муниципального района Рязанской области в федеральной государственной информационной системе территориального планирования и размещение в государственных информационных системах обеспечения градостроительной деятельности в соответствии с требованиями Градостроительного кодекса Российской Федерации;

2) подготовить, заверить усиленной квалифицированной электронной подписью и направить в территориальный орган федерального органа исполнительной власти, уполномоченный Правительством Российской Федерации на осуществление государственного кадастрового учета, государственной регистрации прав, ведение Единого государственного реестра недвижимости, сведения о границах территориальных зон для внесения в Единый государственный реестр недвижимости в соответствии с Федеральным законом от 13.07.2015 № 218-ФЗ «О государственной регистрации недвижимости».

5. Отделу кадровой работы и делопроизводства обеспечить:

1) государственную регистрацию настоящего постановления в правовом департаменте аппарата Губернатора и Правительства Рязанской области;

2) опубликование настоящего постановления в сетевом издании «Рязанские ведомости» (www.rv-gyazan.ru) и на официальном интернет-портале правовой информации (www.pravo.gov.ru).

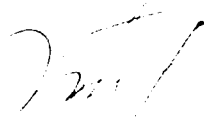
6. Отделу информационного обеспечения градостроительной деятельности разместить настоящее постановление на официальном сайте главного управления архитектуры и градостроительства Рязанской области в сети «Интернет».

7. Предложить главе муниципального образования – Рыбновский муниципальный район Рязанской области, главе муниципального образования – Баграмовское сельское поселение Рыбновского муниципального района Рязанской области обеспечить размещение настоящего постановления

на официальном сайте муниципального образования в сети «Интернет», публикацию в средствах массовой информации.

8. Контроль за исполнением настоящего постановления возложить на заместителя начальника главного управления архитектуры и градостроительства Рязанской области Т.С. Попкову.

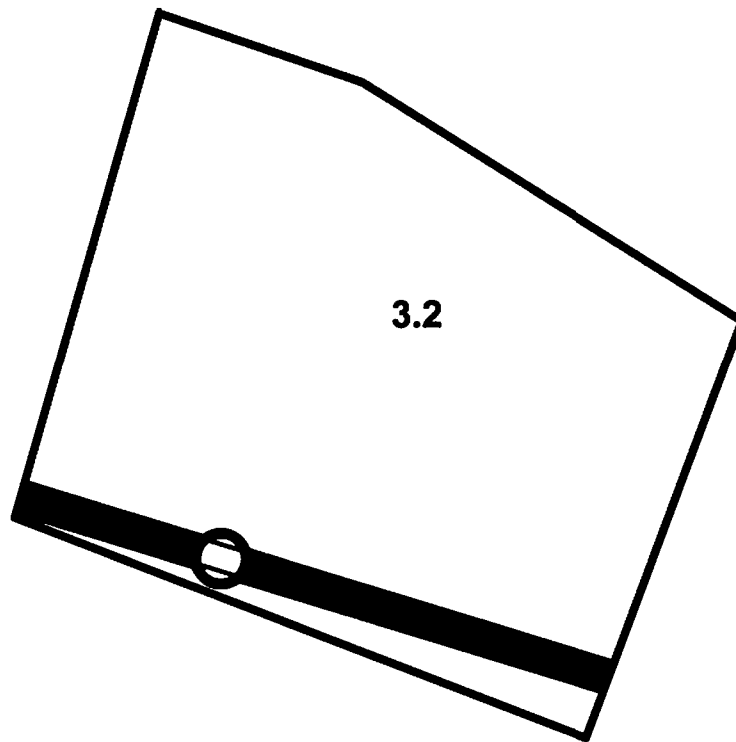
И.о. начальника



Т.С. Попкова

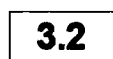
**Внесение изменений в правила землепользования
и застройки муниципального образования –
Баграмовское сельское поселение Рыбновского
муниципального района Рязанской области в части
территории земельного участка с кадастровым номером
62:13:1170201:1625**

Фрагмент карты градостроительного зонирования
масштаб 1:1500



Условные обозначения

Территориальные зоны




Коммунально-складская зона

Распределительные трубопроводы для транспортировки газа



Газопровод распределительный среднего давления

Зоны с особыми условиями использования территорий



Охранная зона газопроводов и систем газоснабжения

«ГРАФИЧЕСКОЕ ОПИСАНИЕ
местоположения границ населенных пунктов, территориальных
зон, особо охраняемых природных территорий, зон с особыми
условиями использования территории
4.2 Зона сельскохозяйственного использования

(наименование объекта, местоположение границ которого описано
(далее - объект)

Раздел 1

Сведения об объекте

№ п/п	Характеристики объекта	Описание характеристик
1	2	3
1	Местоположение объекта	Рязанская область, м.р-н Рыбновский, с.п. Баграмовское
2	Площадь объекта ± величина погрешности определения площади ($P \pm \Delta P$)	29 094 362 ± 6 346 м ²
3	Иные характеристики объекта	Вид объекта реестра границ: Территориальная зона

Сведения о местоположении границ объекта					
1. Система координат МСК-62. зона I					
2. Сведения о характерных точках границ объекта					
Обозначение характерных точек границ	Координаты, м		Метод определения координат характерной точки	Средняя квадратическая погрешность положения характерной точки (Мп), м	Описание обозначения точки на местности (при наличии)
	X	Y			
1	2	3	4	5	6
ЗУ1(1)					
1	456 900.00	1 312 474.71	Картометрический метод	2,50	—
2	456 910,34	1 312 529.27	Картометрический метод	2,50	—
3	456 899.62	1 312 559.39	Картометрический метод	2,50	—
4	456 892.98	1 312 614.00	Картометрический метод	2,50	—
5	456 878.17	1 312 660.96	Картометрический метод	2,50	—
6	456 800.58	1 312 736.51	Картометрический метод	2,50	—
7	456 754,13	1 312 781.94	Картометрический метод	2,50	—
8	456 728.60	1 312 840.64	Картометрический метод	2,50	—
9	456 710.42	1 312 892.37	Картометрический метод	2,50	—
10	456 703.59	1 312 943.23	Картометрический метод	2,50	—
11	456 725.03	1 312 997.34	Картометрический метод	2,50	—
12	456 734.78	1 313 014.66	Картометрический метод	2,50	—
13	456 716.80	1 313 029.22	Картометрический метод	2,50	—
14	456 691,69	1 313 045.66	Картометрический метод	2,50	—
15	456 678.98	1 313 057.12	Картометрический метод	2,50	—
16	456 651,70	1 313 063.02	Картометрический метод	2,50	—
17	456 616.67	1 313 088.44	Картометрический метод	2,50	—
18	456 609.85	1 313 118.19	Картометрический метод	2,50	—
19	456 641,47	1 313 144.54	Картометрический метод	2,50	—
20	456 651,70	1 313 142.05	Картометрический метод	2,50	—
21	456 654.18	1 313 115.09	Картометрический метод	2,50	—
22	456 674,64	1 313 103.93	Картометрический метод	2,50	—
23	456 699,75	1 313 102.07	Картометрический метод	2,50	—
24	456 721,14	1 313 082.23	Картометрический метод	2,50	—
25	456 748,11	1 313 075.71	Картометрический метод	2,50	—
26	456 767,01	1 313 077.88	Картометрический метод	2,50	—
27	456 781,90	1 313 073.54	Картометрический метод	2,50	—
28	456 785,78	1 313 079.51	Картометрический метод	2,50	—
29	456 794,46	1 313 101.96	Картометрический метод	2,50	—
30	456 786,80	1 313 155.56	Картометрический метод	2,50	—
31	456 779,65	1 313 213.74	Картометрический метод	2,50	—
32	456 785,78	1 313 270.40	Картометрический метод	2,50	—
33	456 766,89	1 313 286.22	Картометрический метод	2,50	—
34	456 730,65	1 313 296.43	Картометрический метод	2,50	—
35	456 681,64	1 313 332.68	Картометрический метод	2,50	—
36	456 645,91	1 313 346.97	Картометрический метод	2,50	—
37	456 624,21	1 313 344.43	Картометрический метод	2,50	—
38	456 514,15	1 313 302.41	Картометрический метод	2,50	—
39	456 527,91	1 313 265.01	Картометрический метод	2,50	—
40	456 556,64	1 313 205.45	Картометрический метод	2,50	—
41	456 564,23	1 313 153.54	Картометрический метод	2,50	—
42	456 530,61	1 313 138.42	Картометрический метод	2,50	—
43	456 459,07	1 313 128.85	Картометрический метод	2,50	—
44	456 441,71	1 313 140.82	Картометрический метод	2,50	—
45	456 433,03	1 313 181.52	Картометрический метод	2,50	—
46	456 444,71	1 313 216.53	Картометрический метод	2,50	—

Сведения о местоположении границ объекта

1	2	3	4	5	6
47	456 436,66	1 313 278,04	Картометрический метод	2,50	—
48	456 294,69	1 313 269,94	Картометрический метод	2,50	—
49	456 237,52	1 313 265,87	Картометрический метод	2,50	—
50	456 229,35	1 313 241,37	Картометрический метод	2,50	—
51	456 261,00	1 313 255,66	Картометрический метод	2,50	—
52	456 286,07	1 313 210,57	Картометрический метод	2,50	—
53	456 279,49	1 313 138,75	Картометрический метод	2,50	—
54	456 272,23	1 313 103,55	Картометрический метод	2,50	—
55	456 270,51	1 312 939,44	Картометрический метод	2,50	—
56	456 334,76	1 312 937,03	Картометрический метод	2,50	—
57	456 374,33	1 312 932,04	Картометрический метод	2,50	—
58	456 384,92	1 312 912,21	Картометрический метод	2,50	—
59	456 373,83	1 312 874,20	Картометрический метод	2,50	—
60	456 304,90	1 312 879,99	Картометрический метод	2,50	—
61	456 281,28	1 312 859,23	Картометрический метод	2,50	—
62	456 277,34	1 312 823,85	Картометрический метод	2,50	—
63	456 293,67	1 312 766,68	Картометрический метод	2,50	—
64	456 308,99	1 312 746,26	Картометрический метод	2,50	—
65	456 349,82	1 312 716,65	Картометрический метод	2,50	—
66	456 366,16	1 312 705,42	Картометрический метод	2,50	—
67	456 393,73	1 312 685,00	Картометрический метод	2,50	—
68	456 470,30	1 312 705,41	Картометрический метод	2,50	—
69	456 499,91	1 312 690,10	Картометрический метод	2,50	—
70	456 509,10	1 312 661,00	Картометрический метод	2,50	—
71	456 476,42	1 312 605,37	Картометрический метод	2,50	—
72	456 481,22	1 312 566,53	Картометрический метод	2,50	—
73	456 459,58	1 312 532,89	Картометрический метод	2,50	—
74	456 412,61	1 312 508,91	Картометрический метод	2,50	—
75	456 389,27	1 312 507,13	Картометрический метод	2,50	—
76	456 604,97	1 312 405,93	Картометрический метод	2,50	—
77	456 630,59	1 312 414,46	Картометрический метод	2,50	—
78	456 679,60	1 312 464,47	Картометрический метод	2,50	—
79	456 712,27	1 312 491,01	Картометрический метод	2,50	—
80	456 762,29	1 312 500,20	Картометрический метод	2,50	—
81	456 793,94	1 312 488,96	Картометрический метод	2,50	—
82	456 833,76	1 312 465,48	Картометрический метод	2,50	—
83	456 864,39	1 312 471,60	Картометрический метод	2,50	—
1	456 900,00	1 312 474,71	Картометрический метод	2,50	—
ЗУ1(2)					
84	456 785,27	1 313 291,25	Картометрический метод	2,50	—
85	456 803,13	1 313 327,56	Картометрический метод	2,50	—
86	456 827,13	1 313 404,63	Картометрический метод	2,50	—
87	456 838,87	1 313 478,13	Картометрический метод	2,50	—
88	456 835,81	1 313 513,97	Картометрический метод	2,50	—
89	456 799,23	1 313 474,46	Картометрический метод	2,50	—
90	456 772,10	1 313 446,87	Картометрический метод	2,50	—
91	456 711,04	1 313 423,54	Картометрический метод	2,50	—
92	456 644,69	1 313 462,78	Картометрический метод	2,50	—
93	456 614,06	1 313 511,35	Картометрический метод	2,50	—
94	456 628,43	1 313 574,37	Картометрический метод	2,50	—
95	456 692,48	1 313 610,28	Картометрический метод	2,50	—
96	456 812,06	1 313 576,79	Картометрический метод	2,50	—
97	456 793,84	1 313 540,90	Картометрический метод	2,50	—
98	456 757,33	1 313 547,48	Картометрический метод	2,50	—
99	456 735,78	1 313 557,66	Картометрический метод	2,50	—

Сведения о местоположении границ объекта					
1	2	3	4	5	6
100	456 704,65	1 313 569,64	Картометрический метод	2,50	—
101	456 675,92	1 313 556,47	Картометрический метод	2,50	—
102	456 664,55	1 313 521,76	Картометрический метод	2,50	—
103	456 675,92	1 313 478,67	Картометрический метод	2,50	—
104	456 701,06	1 313 467,89	Картометрический метод	2,50	—
105	456 750,15	1 313 477,46	Картометрический метод	2,50	—
106	456 802,83	1 313 512,77	Картометрический метод	2,50	—
107	456 807,02	1 313 539,70	Картометрический метод	2,50	—
108	456 815,22	1 313 560,95	Картометрический метод	2,50	—
109	456 849,54	1 313 556,20	Картометрический метод	2,50	—
110	456 866,43	1 313 591,44	Картометрический метод	2,50	—
111	456 900,12	1 313 644,51	Картометрический метод	2,50	—
112	456 922,58	1 313 696,57	Картометрический метод	2,50	—
113	456 923,61	1 313 785,39	Картометрический метод	2,50	—
114	456 892,98	1 313 863,99	Картометрический метод	2,50	—
115	456 872,23	1 313 884,98	Картометрический метод	2,50	—
116	456 837,54	1 313 874,27	Картометрический метод	2,50	—
117	456 852,51	1 313 862,90	Картометрический метод	2,50	—
118	456 881,84	1 313 814,42	Картометрический метод	2,50	—
119	456 895,01	1 313 773,11	Картометрический метод	2,50	—
120	456 866,87	1 313 747,98	Картометрический метод	2,50	—
121	456 833,35	1 313 818,01	Картометрический метод	2,50	—
122	456 817,19	1 313 861,71	Картометрический метод	2,50	—
123	456 826,77	1 313 886,24	Картометрический метод	2,50	—
124	456 863,80	1 313 893,53	Картометрический метод	2,50	—
125	456 835,81	1 313 970,17	Картометрический метод	2,50	—
126	456 811,72	1 314 024,23	Картометрический метод	2,50	—
127	456 794,35	1 314 028,47	Картометрический метод	2,50	—
128	456 813,63	1 313 944,09	Картометрический метод	2,50	—
129	456 808,07	1 313 871,82	Картометрический метод	2,50	—
130	456 787,14	1 313 815,68	Картометрический метод	2,50	—
131	456 808,21	1 313 805,45	Картометрический метод	2,50	—
132	456 826,17	1 313 771,33	Картометрический метод	2,50	—
133	456 824,38	1 313 742,60	Картометрический метод	2,50	—
134	456 804,42	1 313 729,37	Картометрический метод	2,50	—
135	456 784,87	1 313 710,88	Картометрический метод	2,50	—
136	456 785,46	1 313 666,59	Картометрический метод	2,50	—
137	456 762,72	1 313 679,16	Картометрический метод	2,50	—
138	456 755,54	1 313 702,51	Картометрический метод	2,50	—
139	456 780,34	1 313 797,45	Картометрический метод	2,50	—
140	456 715,01	1 313 712,14	Картометрический метод	2,50	—
141	456 605,72	1 313 595,54	Картометрический метод	2,50	—
142	456 351,40	1 313 440,93	Картометрический метод	2,50	—
143	456 445,11	1 313 320,80	Картометрический метод	2,50	—
144	456 524,31	1 313 321,32	Картометрический метод	2,50	—
145	456 617,66	1 313 360,70	Картометрический метод	2,50	—
146	456 652,38	1 313 364,89	Картометрический метод	2,50	—
147	456 702,66	1 313 340,34	Картометрический метод	2,50	—
148	456 744,56	1 313 308,62	Картометрический метод	2,50	—
84	456 785,27	1 313 291,25	Картометрический метод	2,50	—
ЗУ1(3)					
149	456 549,42	1 313 163,75	Картометрический метод	2,50	—
150	456 549,46	1 313 192,58	Картометрический метод	2,50	—
151	456 531,21	1 313 231,49	Картометрический метод	2,50	—
152	456 513,25	1 313 266,50	Картометрический метод	2,50	—

Сведения о местоположении границ объекта					
1	2	3	4	5	6
153	456 506,03	1 313 281,15	Картометрический метод	2,50	—
154	456 453,99	1 313 274,89	Картометрический метод	2,50	—
155	456 460,27	1 313 240,47	Картометрический метод	2,50	—
156	456 450,90	1 313 185,71	Картометрический метод	2,50	—
157	456 456,51	1 313 147,94	Картометрический метод	2,50	—
158	456 497,36	1 313 150,49	Картометрический метод	2,50	—
159	456 526,12	1 313 153,08	Картометрический метод	2,50	—
149	456 549,42	1 313 163,75	Картометрический метод	2,50	—
ЗУ1(4)					
160	456 478,90	1 312 673,59	Картометрический метод	2,50	—
161	456 458,84	1 312 680,98	Картометрический метод	2,50	—
162	456 403,93	1 312 666,20	Картометрический метод	2,50	—
163	456 354,30	1 312 696,83	Картометрический метод	2,50	—
164	456 305,72	1 312 726,40	Картометрический метод	2,50	—
165	456 274,04	1 312 790,81	Картометрический метод	2,50	—
166	456 234,98	1 312 774,44	Картометрический метод	2,50	—
167	456 230,75	1 312 729,57	Картометрический метод	2,50	—
168	456 231,80	1 312 581,05	Картометрический метод	2,50	—
169	456 304,00	1 312 547,15	Картометрический метод	2,50	—
170	456 335,82	1 312 561,95	Картометрический метод	2,50	—
171	456 381,49	1 312 567,49	Картометрический метод	2,50	—
172	456 423,46	1 312 571,44	Картометрический метод	2,50	—
173	456 444,05	1 312 579,62	Картометрический метод	2,50	—
174	456 457,78	1 312 619,74	Картометрический метод	2,50	—
175	456 473,62	1 312 644,02	Картометрический метод	2,50	—
176	456 486,29	1 312 657,75	Картометрический метод	2,50	—
160	456 478,90	1 312 673,59	Картометрический метод	2,50	—
ЗУ1(5)					
177	455 943,97	1 312 253,21	Картометрический метод	2,50	—
178	455 959,85	1 312 393,52	Картометрический метод	2,50	—
179	456 168,08	1 312 537,41	Картометрический метод	2,50	—
180	456 165,56	1 312 539,64	Картометрический метод	2,50	—
181	456 171,20	1 312 603,29	Картометрический метод	2,50	—
182	456 151,44	1 312 863,37	Картометрический метод	2,50	—
183	456 108,33	1 312 953,11	Картометрический метод	2,50	—
184	456 112,40	1 312 989,67	Картометрический метод	2,50	—
185	456 174,41	1 313 056,25	Картометрический метод	2,50	—
186	456 179,00	1 313 113,65	Картометрический метод	2,50	—
187	456 189,79	1 313 160,41	Картометрический метод	2,50	—
188	456 165,22	1 313 210,09	Картометрический метод	2,50	—
189	456 167,52	1 313 285,87	Картометрический метод	2,50	—
190	456 206,56	1 313 331,79	Картометрический метод	2,50	—
191	456 197,19	1 313 347,20	Картометрический метод	2,50	—
192	455 879,51	1 313 154,08	Картометрический метод	2,50	—
193	455 741,00	1 312 901,01	Картометрический метод	2,50	—
194	455 641,76	1 312 719,70	Картометрический метод	2,50	—
195	455 663,67	1 312 707,71	Картометрический метод	2,50	—
196	455 560,51	1 312 546,83	Картометрический метод	2,50	—
197	455 836,82	1 312 218,14	Картометрический метод	2,50	—
198	455 840,59	1 312 215,08	Картометрический метод	2,50	—
177	455 943,97	1 312 253,21	Картометрический метод	2,50	—
ЗУ1(6)					
199	455 914,60	1 311 886,10	Картометрический метод	2,50	—
200	455 916,71	1 311 919,47	Картометрический метод	2,50	—
201	455 918,30	1 311 939,90	Картометрический метод	2,50	—

Сведения о местоположении границ объекта					
1	2	3	4	5	6
202	455 726,35	1 312 156,89	Картометрический метод	2,50	—
203	455 669,01	1 312 221,70	Картометрический метод	2,50	—
204	455 633,56	1 312 172,80	Картометрический метод	2,50	—
205	455 673,05	1 312 178,20	Картометрический метод	2,50	—
206	455 692,92	1 312 172,91	Картометрический метод	2,50	—
207	455 709,66	1 312 151,49	Картометрический метод	2,50	—
208	455 714,38	1 312 138,52	Картометрический метод	2,50	—
209	455 716,35	1 312 114,71	Картометрический метод	2,50	—
210	455 729,17	1 312 091,96	Картометрический метод	2,50	—
211	455 736,57	1 312 064,86	Картометрический метод	2,50	—
212	455 759,17	1 312 015,31	Картометрический метод	2,50	—
213	455 797,78	1 311 933,69	Картометрический метод	2,50	—
214	455 818,50	1 311 930,33	Картометрический метод	2,50	—
215	455 829,18	1 311 910,77	Картометрический метод	2,50	—
216	455 847,69	1 311 919,60	Картометрический метод	2,50	—
217	455 868,08	1 311 912,29	Картометрический метод	2,50	—
218	455 889,07	1 311 890,97	Картометрический метод	2,50	—
219	455 894,85	1 311 890,59	Картометрический метод	2,50	—
199	455 914,60	1 311 886,10	Картометрический метод	2,50	—
ЗУ1(7)					
220	455 493,41	1 312 642,66	Картометрический метод	2,50	—
221	455 559,92	1 312 777,04	Картометрический метод	2,50	—
222	455 588,62	1 312 764,06	Картометрический метод	2,50	—
223	455 647,55	1 312 982,37	Картометрический метод	2,50	—
224	455 529,31	1 313 103,44	Картометрический метод	2,50	—
225	455 329,18	1 312 810,81	Картометрический метод	2,50	—
220	455 493,41	1 312 642,66	Картометрический метод	2,50	—
ЗУ1(8)					
226	455 351,91	1 311 546,44	Картометрический метод	2,50	—
227	455 481,57	1 311 661,62	Картометрический метод	2,50	—
228	455 482,17	1 311 662,73	Картометрический метод	2,50	—
229	455 484,68	1 311 667,74	Картометрический метод	2,50	—
230	455 431,45	1 311 696,23	Картометрический метод	2,50	—
231	455 392,11	1 311 714,49	Картометрический метод	2,50	—
232	455 299,71	1 311 753,34	Картометрический метод	2,50	—
233	455 264,66	1 311 761,17	Картометрический метод	2,50	—
234	455 225,19	1 311 756,02	Картометрический метод	2,50	—
235	455 214,49	1 311 719,67	Картометрический метод	2,50	—
236	455 224,36	1 311 713,95	Картометрический метод	2,50	—
237	455 253,50	1 311 673,17	Картометрический метод	2,50	—
238	455 313,98	1 311 575,72	Картометрический метод	2,50	—
239	455 325,49	1 311 560,28	Картометрический метод	2,50	—
240	455 335,90	1 311 553,25	Картометрический метод	2,50	—
226	455 351,91	1 311 546,44	Картометрический метод	2,50	—
ЗУ1(9)					
241	455 392,81	1 312 472,08	Картометрический метод	2,50	—
242	455 425,56	1 312 523,64	Картометрический метод	2,50	—
243	455 438,79	1 312 544,47	Картометрический метод	2,50	—
244	455 337,07	1 312 662,93	Картометрический метод	2,50	—
245	455 320,81	1 312 681,85	Картометрический метод	2,50	—
246	455 146,17	1 312 885,14	Картометрический метод	2,50	—
247	455 096,58	1 312 942,95	Картометрический метод	2,50	—
248	455 074,02	1 312 923,59	Картометрический метод	2,50	—
249	455 284,07	1 312 681,80	Картометрический метод	2,50	—
250	455 252,84	1 312 654,41	Картометрический метод	2,50	—

Сведения о местоположении границ объекта					
1	2	3	4	5	6
251	455 060,92	1 312 705,40	Картометрический метод	2,50	—
252	455 055,24	1 312 706,88	Картометрический метод	2,50	—
253	454 873,04	1 312 755,91	Картометрический метод	2,50	—
254	454 868,83	1 312 738,94	Картометрический метод	2,50	—
255	454 959,46	1 312 714,57	Картометрический метод	2,50	—
256	455 049,97	1 312 690,21	Картометрический метод	2,50	—
257	455 037,01	1 312 644,13	Картометрический метод	2,50	—
258	455 023,08	1 312 592,37	Картометрический метод	2,50	—
259	455 028,65	1 312 590,24	Картометрический метод	2,50	—
260	455 129,26	1 312 549,26	Картометрический метод	2,50	—
261	455 118,17	1 312 437,15	Картометрический метод	2,50	—
262	455 125,61	1 312 438,07	Картометрический метод	2,50	—
241	455 392,81	1 312 472,08	Картометрический метод	2,50	—
ЗУ1(10)					
263	454 935,63	1 309 996,30	Картометрический метод	2,50	—
264	454 976,25	1 310 038,01	Картометрический метод	2,50	—
265	454 569,93	1 310 185,39	Картометрический метод	2,50	—
266	454 566,91	1 310 175,97	Картометрический метод	2,50	—
267	454 530,20	1 310 071,71	Картометрический метод	2,50	—
268	454 534,96	1 310 069,91	Картометрический метод	2,50	—
269	454 517,72	1 310 023,03	Картометрический метод	2,50	—
270	454 513,60	1 310 024,58	Картометрический метод	2,50	—
271	454 504,19	1 309 997,88	Картометрический метод	2,50	—
272	454 507,13	1 309 994,24	Картометрический метод	2,50	—
273	454 519,22	1 309 979,28	Картометрический метод	2,50	—
274	454 755,71	1 309 890,86	Картометрический метод	2,50	—
275	454 789,67	1 309 874,12	Картометрический метод	2,50	—
276	454 810,93	1 309 863,65	Картометрический метод	2,50	—
277	454 814,37	1 309 867,33	Картометрический метод	2,50	—
278	454 791,70	1 309 876,30	Картометрический метод	2,50	—
279	454 828,18	1 309 915,63	Картометрический метод	2,50	—
280	454 851,20	1 309 906,52	Картометрический метод	2,50	—
263	454 935,63	1 309 996,30	Картометрический метод	2,50	—
ЗУ1(11)					
281	454 591,14	1 309 631,36	Картометрический метод	2,50	—
282	454 801,62	1 309 853,75	Картометрический метод	2,50	—
283	454 807,35	1 309 859,84	Картометрический метод	2,50	—
284	454 786,05	1 309 870,33	Картометрический метод	2,50	—
285	454 753,73	1 309 886,26	Картометрический метод	2,50	—
286	454 516,20	1 309 975,08	Картометрический метод	2,50	—
287	454 505,19	1 309 988,69	Картометрический метод	2,50	—
288	454 502,24	1 309 992,34	Картометрический метод	2,50	—
289	454 449,87	1 309 843,63	Картометрический метод	2,50	—
290	454 438,90	1 309 812,50	Картометрический метод	2,50	—
291	454 353,43	1 309 569,83	Картометрический метод	2,50	—
292	454 259,98	1 309 294,48	Картометрический метод	2,50	—
293	454 270,30	1 309 304,63	Картометрический метод	2,50	—
294	454 269,52	1 309 299,50	Картометрический метод	2,50	—
295	454 402,82	1 309 436,77	Картометрический метод	2,50	—
281	454 591,14	1 309 631,36	Картометрический метод	2,50	—
ЗУ1(12)					
296	454 482,37	1 310 089,80	Картометрический метод	2,50	—
297	454 496,90	1 310 132,98	Картометрический метод	2,50	—
298	454 535,04	1 310 246,45	Картометрический метод	2,50	—
299	454 679,18	1 310 674,48	Картометрический метод	2,50	—

Сведения о местоположении границ объекта

1	2	3	4	5	6
300	454 701,08	1 310 739,51	Картометрический метод	2,50	—
301	454 779,33	1 310 966,15	Картометрический метод	2,50	—
302	454 786,76	1 310 985,19	Картометрический метод	2,50	—
303	454 894,48	1 311 333,05	Картометрический метод	2,50	—
304	454 978,90	1 311 587,55	Картометрический метод	2,50	—
305	454 988,48	1 311 614,38	Картометрический метод	2,50	—
306	455 042,58	1 311 765,97	Картометрический метод	2,50	—
307	455 120,00	1 311 973,40	Картометрический метод	2,50	—
308	455 144,18	1 312 028,78	Картометрический метод	2,50	—
309	455 163,46	1 312 057,23	Картометрический метод	2,50	—
310	455 201,21	1 312 116,66	Картометрический метод	2,50	—
311	454 998,34	1 312 032,80	Картометрический метод	2,50	—
312	454 971,40	1 312 106,80	Картометрический метод	2,50	—
313	455 009,93	1 312 108,15	Картометрический метод	2,50	—
314	455 083,30	1 312 234,00	Картометрический метод	2,50	—
315	455 008,92	1 312 247,00	Картометрический метод	2,50	—
316	454 946,43	1 312 182,45	Картометрический метод	2,50	—
317	454 901,45	1 312 172,46	Картометрический метод	2,50	—
318	454 880,13	1 312 201,66	Картометрический метод	2,50	—
319	454 868,27	1 312 200,29	Картометрический метод	2,50	—
320	454 853,76	1 312 182,59	Картометрический метод	2,50	—
321	454 842,56	1 312 168,93	Картометрический метод	2,50	—
322	454 806,09	1 312 159,11	Картометрический метод	2,50	—
323	454 764,52	1 312 170,06	Картометрический метод	2,50	—
324	454 753,42	1 312 166,12	Картометрический метод	2,50	—
325	454 714,44	1 312 267,68	Картометрический метод	2,50	—
326	454 670,85	1 312 381,25	Картометрический метод	2,50	—
327	454 753,73	1 312 412,25	Картометрический метод	2,50	—
328	454 800,84	1 312 336,78	Картометрический метод	2,50	—
329	454 855,22	1 312 326,38	Картометрический метод	2,50	—
330	454 888,15	1 312 348,35	Картометрический метод	2,50	—
331	454 917,14	1 312 391,22	Картометрический метод	2,50	—
332	454 865,85	1 312 410,31	Картометрический метод	2,50	—
333	454 868,44	1 312 419,84	Картометрический метод	2,50	—
334	454 754,64	1 312 457,46	Картометрический метод	2,50	—
335	454 700,46	1 312 473,85	Картометрический метод	2,50	—
336	454 705,37	1 312 488,02	Картометрический метод	2,50	—
337	454 626,52	1 312 504,98	Картометрический метод	2,50	—
338	454 629,74	1 312 495,93	Картометрический метод	2,50	—
339	454 651,34	1 312 432,50	Картометрический метод	2,50	—
340	454 679,81	1 312 350,69	Картометрический метод	2,50	—
341	454 718,77	1 312 244,34	Картометрический метод	2,50	—
342	454 749,92	1 312 153,63	Картометрический метод	2,50	—
343	454 765,76	1 312 112,38	Картометрический метод	2,50	—
344	454 792,08	1 312 050,87	Картометрический метод	2,50	—
345	454 816,17	1 311 988,01	Картометрический метод	2,50	—
346	454 848,04	1 311 902,64	Картометрический метод	2,50	—
347	454 876,35	1 311 828,64	Картометрический метод	2,50	—
348	454 899,78	1 311 765,82	Картометрический метод	2,50	—
349	454 914,32	1 311 726,64	Картометрический метод	2,50	—
350	454 923,29	1 311 702,13	Картометрический метод	2,50	—
351	454 931,12	1 311 680,26	Картометрический метод	2,50	—
352	454 939,86	1 311 649,45	Картометрический метод	2,50	—
353	454 942,05	1 311 630,09	Картометрический метод	2,50	—
354	454 942,82	1 311 611,62	Картометрический метод	2,50	—

Сведения о местоположении границ объекта

1	2	3	4	5	6
355	454 939,89	1 311 592,48	Картометрический метод	2,50	—
356	454 933,46	1 311 567,34	Картометрический метод	2,50	—
357	454 926,70	1 311 537,23	Картометрический метод	2,50	—
358	454 924,61	1 311 520,31	Картометрический метод	2,50	—
359	454 926,07	1 311 494,24	Картометрический метод	2,50	—
360	454 924,33	1 311 480,07	Картометрический метод	2,50	—
361	454 920,29	1 311 461,97	Картометрический метод	2,50	—
362	454 912,05	1 311 439,71	Картометрический метод	2,50	—
363	454 898,77	1 311 422,33	Картометрический метод	2,50	—
364	454 886,88	1 311 412,53	Картометрический метод	2,50	—
365	454 886,84	1 311 412,50	Картометрический метод	2,50	—
366	454 881,22	1 311 379,24	Картометрический метод	2,50	—
367	454 868,35	1 311 312,57	Картометрический метод	2,50	—
368	454 869,92	1 311 311,64	Картометрический метод	2,50	—
369	454 862,87	1 311 284,15	Картометрический метод	2,50	—
370	454 857,32	1 311 262,48	Картометрический метод	2,50	—
371	454 817,05	1 311 143,57	Картометрический метод	2,50	—
372	454 812,03	1 311 131,82	Картометрический метод	2,50	—
373	454 808,22	1 311 118,92	Картометрический метод	2,50	—
374	454 769,55	1 310 997,39	Картометрический метод	2,50	—
375	454 761,27	1 310 978,56	Картометрический метод	2,50	—
376	454 697,02	1 311 009,26	Картометрический метод	2,50	—
377	454 630,58	1 311 032,49	Картометрический метод	2,50	—
378	454 603,57	1 311 028,53	Картометрический метод	2,50	—
379	454 569,02	1 310 983,95	Картометрический метод	2,50	—
380	454 496,16	1 310 869,42	Картометрический метод	2,50	—
381	454 425,93	1 310 777,50	Картометрический метод	2,50	—
382	454 400,59	1 310 744,33	Картометрический метод	2,50	—
383	454 305,53	1 310 622,05	Картометрический метод	2,50	—
384	454 279,59	1 310 584,47	Картометрический метод	2,50	—
385	454 237,80	1 310 559,43	Картометрический метод	2,50	—
386	454 229,87	1 310 571,74	Картометрический метод	2,50	—
387	454 129,16	1 310 669,50	Картометрический метод	2,50	—
388	454 119,24	1 310 656,13	Картометрический метод	2,50	—
389	454 111,43	1 310 645,58	Картометрический метод	2,50	—
390	454 097,55	1 310 626,87	Картометрический метод	2,50	—
391	454 065,64	1 310 556,68	Картометрический метод	2,50	—
392	454 056,08	1 310 540,65	Картометрический метод	2,50	—
393	453 958,62	1 310 605,89	Картометрический метод	2,50	—
394	453 925,27	1 310 624,83	Картометрический метод	2,50	—
395	453 964,00	1 310 698,15	Картометрический метод	2,50	—
396	453 927,81	1 310 655,80	Картометрический метод	2,50	—
397	453 902,17	1 310 654,92	Картометрический метод	2,50	—
398	453 876,54	1 310 665,53	Картометрический метод	2,50	—
399	453 802,05	1 310 658,83	Картометрический метод	2,50	—
400	453 791,09	1 310 730,70	Картометрический метод	2,50	—
401	453 801,12	1 310 762,68	Картометрический метод	2,50	—
402	453 827,56	1 310 846,99	Картометрический метод	2,50	—
403	453 816,00	1 310 876,37	Картометрический метод	2,50	—
404	453 795,68	1 310 898,16	Картометрический метод	2,50	—
405	453 824,47	1 311 000,93	Картометрический метод	2,50	—
406	453 852,65	1 311 020,92	Картометрический метод	2,50	—
407	453 860,29	1 311 049,55	Картометрический метод	2,50	—
408	453 870,92	1 311 076,71	Картометрический метод	2,50	—
409	453 882,27	1 311 088,67	Картометрический метод	2,50	—

Сведения о местоположении границ объекта					
1	2	3	4	5	6
410	453 860,40	1 311 101,73	Картометрический метод	2,50	—
411	453 853,91	1 311 113,97	Картометрический метод	2,50	—
412	453 852,07	1 311 126,91	Картометрический метод	2,50	—
413	453 858,75	1 311 141,17	Картометрический метод	2,50	—
414	453 868,69	1 311 154,43	Картометрический метод	2,50	—
415	453 756,71	1 311 206,53	Картометрический метод	2,50	—
416	453 665,15	1 311 259,76	Картометрический метод	2,50	—
417	453 592,68	1 311 325,84	Картометрический метод	2,50	—
418	453 705,50	1 311 414,99	Картометрический метод	2,50	—
419	453 788,23	1 311 348,77	Картометрический метод	2,50	—
420	453 827,32	1 311 324,21	Картометрический метод	2,50	—
421	453 894,83	1 311 329,20	Картометрический метод	2,50	—
422	454 012,78	1 311 329,75	Картометрический метод	2,50	—
423	454 049,49	1 311 338,16	Картометрический метод	2,50	—
424	454 077,92	1 311 360,27	Картометрический метод	2,50	—
425	454 126,40	1 311 381,06	Картометрический метод	2,50	—
426	454 152,43	1 311 365,17	Картометрический метод	2,50	—
427	454 178,45	1 311 349,28	Картометрический метод	2,50	—
428	454 172,17	1 311 325,42	Картометрический метод	2,50	—
429	454 190,75	1 311 284,61	Картометрический метод	2,50	—
430	454 251,60	1 311 284,61	Картометрический метод	2,50	—
431	454 282,38	1 311 268,11	Картометрический метод	2,50	—
432	454 302,13	1 311 243,37	Картометрический метод	2,50	—
433	454 346,88	1 311 204,46	Картометрический метод	2,50	—
434	454 429,30	1 311 261,75	Картометрический метод	2,50	—
435	454 456,11	1 311 279,93	Картометрический метод	2,50	—
436	454 512,16	1 311 317,92	Картометрический метод	2,50	—
437	454 582,79	1 311 365,81	Картометрический метод	2,50	—
438	454 484,76	1 311 334,86	Картометрический метод	2,50	—
439	454 327,08	1 311 428,60	Картометрический метод	2,50	—
440	454 271,25	1 311 476,46	Картометрический метод	2,50	—
441	454 273,81	1 311 489,34	Картометрический метод	2,50	—
442	454 226,93	1 311 478,68	Картометрический метод	2,50	—
443	454 081,45	1 311 526,97	Картометрический метод	2,50	—
444	454 053,22	1 311 515,43	Картометрический метод	2,50	—
445	453 869,90	1 311 509,81	Картометрический метод	2,50	—
446	453 774,87	1 311 568,87	Картометрический метод	2,50	—
447	453 724,00	1 311 622,38	Картометрический метод	2,50	—
448	453 685,76	1 311 642,63	Картометрический метод	2,50	—
449	453 620,53	1 311 628,00	Картометрический метод	2,50	—
450	453 481,63	1 311 680,87	Картометрический метод	2,50	—
451	453 344,42	1 311 757,37	Картометрический метод	2,50	—
452	453 292,80	1 311 809,81	Картометрический метод	2,50	—
453	453 219,68	1 311 838,64	Картометрический метод	2,50	—
454	453 107,03	1 311 855,94	Картометрический метод	2,50	—
455	453 021,61	1 311 883,01	Картометрический метод	2,50	—
456	452 984,74	1 311 918,23	Картометрический метод	2,50	—
457	452 988,82	1 311 903,43	Картометрический метод	2,50	—
458	452 996,81	1 311 874,42	Картометрический метод	2,50	—
459	452 997,65	1 311 871,37	Картометрический метод	2,50	—
460	453 011,52	1 311 819,57	Картометрический метод	2,50	—
461	453 025,84	1 311 764,93	Картометрический метод	2,50	—
462	453 057,68	1 311 710,46	Картометрический метод	2,50	—
463	453 089,97	1 311 655,15	Картометрический метод	2,50	—
464	453 126,66	1 311 591,87	Картометрический метод	2,50	—

Сведения о местоположении границ объекта					
1	2	3	4	5	6
465	453 160,69	1 311 533,14	Картометрический метод	2,50	—
466	453 161,10	1 311 533,41	Картометрический метод	2,50	—
467	453 162,82	1 311 530,73	Картометрический метод	2,50	—
468	453 164,59	1 311 527,98	Картометрический метод	2,50	—
469	453 172,58	1 311 515,54	Картометрический метод	2,50	—
470	453 169,57	1 311 513,76	Картометрический метод	2,50	—
471	453 194,92	1 311 472,62	Картометрический метод	2,50	—
472	453 196,81	1 311 469,42	Картометрический метод	2,50	—
473	453 198,12	1 311 467,08	Картометрический метод	2,50	—
474	453 199,12	1 311 465,48	Картометрический метод	2,50	—
475	453 200,63	1 311 462,93	Картометрический метод	2,50	—
476	453 218,60	1 311 432,67	Картометрический метод	2,50	—
477	453 305,18	1 311 287,51	Картометрический метод	2,50	—
478	453 328,49	1 311 248,47	Картометрический метод	2,50	—
479	453 465,20	1 311 019,19	Картометрический метод	2,50	—
480	453 521,74	1 310 919,31	Картометрический метод	2,50	—
481	453 579,41	1 310 810,68	Картометрический метод	2,50	—
482	453 587,26	1 310 795,65	Картометрический метод	2,50	—
483	453 633,98	1 310 706,06	Картометрический метод	2,50	—
484	453 686,04	1 310 611,16	Картометрический метод	2,50	—
485	453 697,58	1 310 588,35	Картометрический метод	2,50	—
486	453 716,82	1 310 550,19	Картометрический метод	2,50	—
487	453 729,49	1 310 525,02	Картометрический метод	2,50	—
488	453 746,42	1 310 492,83	Картометрический метод	2,50	—
489	453 792,57	1 310 431,63	Картометрический метод	2,50	—
490	453 797,74	1 310 422,70	Картометрический метод	2,50	—
491	453 800,65	1 310 417,71	Картометрический метод	2,50	—
492	453 804,13	1 310 411,70	Картометрический метод	2,50	—
493	453 820,39	1 310 383,66	Картометрический метод	2,50	—
494	453 947,56	1 310 309,20	Картометрический метод	2,50	—
495	453 962,77	1 310 300,31	Картометрический метод	2,50	—
496	453 986,98	1 310 286,11	Картометрический метод	2,50	—
497	454 214,02	1 310 153,17	Картометрический метод	2,50	—
498	454 433,58	1 310 102,58	Картометрический метод	2,50	—
499	454 435,16	1 310 103,33	Картометрический метод	2,50	—
500	454 435,77	1 310 102,08	Картометрический метод	2,50	—
501	454 470,99	1 310 093,97	Картометрический метод	2,50	—
502	454 479,23	1 310 090,99	Картометрический метод	2,50	—
296	454 482,37	1 310 089,80	Картометрический метод	2,50	—
ЗУ1(13)					
503	454 888,77	1 311 423,81	Картометрический метод	2,50	—
580	454 902,42	1 311 504,00	Картометрический метод	2,50	—
579	454 919,85	1 311 550,10	Картометрический метод	2,50	—
578	454 869,97	1 311 560,67	Картометрический метод	2,50	—
577	454 778,37	1 311 570,14	Картометрический метод	2,50	—
576	454 643,42	1 311 628,05	Картометрический метод	2,50	—
575	454 546,90	1 311 625,22	Картометрический метод	2,50	—
574	454 491,83	1 311 614,99	Картометрический метод	2,50	—
573	454 455,92	1 311 612,38	Картометрический метод	2,50	—
572	454 443,96	1 311 592,49	Картометрический метод	2,50	—
571	454 365,95	1 311 648,53	Картометрический метод	2,50	—
570	454 398,18	1 311 658,96	Картометрический метод	2,50	—
569	454 398,18	1 311 686,61	Картометрический метод	2,50	—
568	454 379,23	1 311 731,53	Картометрический метод	2,50	—
567	454 366,82	1 311 829,28	Картометрический метод	2,50	—

Сведения о местоположении границ объекта

1	2	3	4	5	6
566	454 335,47	1 311 885,01	Картометрический метод	2,50	—
565	454 319,61	1 311 896,59	Картометрический метод	2,50	—
564	454 239,41	1 311 916,82	Картометрический метод	2,50	—
563	454 225,93	1 311 906,51	Картометрический метод	2,50	—
562	454 188,41	1 311 939,33	Картометрический метод	2,50	—
561	454 138,49	1 311 986,61	Картометрический метод	2,50	—
560	454 207,65	1 312 046,80	Картометрический метод	2,50	—
559	454 256,19	1 312 013,45	Картометрический метод	2,50	—
558	454 267,01	1 312 021,05	Картометрический метод	2,50	—
557	454 232,34	1 312 064,60	Картометрический метод	2,50	—
556	454 307,81	1 312 132,34	Картометрический метод	2,50	—
555	454 307,04	1 312 140,16	Картометрический метод	2,50	—
554	454 300,47	1 312 163,54	Картометрический метод	2,50	—
553	454 299,40	1 312 167,32	Картометрический метод	2,50	—
552	454 244,97	1 312 233,81	Картометрический метод	2,50	—
551	454 248,21	1 312 236,61	Картометрический метод	2,50	—
550	454 242,72	1 312 243,56	Картометрический метод	2,50	—
549	454 260,01	1 312 256,55	Картометрический метод	2,50	—
548	454 245,17	1 312 275,98	Картометрический метод	2,50	—
547	454 245,96	1 312 276,61	Картометрический метод	2,50	—
546	454 257,09	1 312 284,16	Картометрический метод	2,50	—
545	454 260,09	1 312 279,25	Картометрический метод	2,50	—
544	454 265,32	1 312 282,35	Картометрический метод	2,50	—
543	454 278,88	1 312 266,32	Картометрический метод	2,50	—
542	454 296,00	1 312 278,36	Картометрический метод	2,50	—
541	454 303,65	1 312 283,88	Картометрический метод	2,50	—
540	454 314,69	1 312 291,73	Картометрический метод	2,50	—
539	454 322,72	1 312 297,53	Картометрический метод	2,50	—
538	454 337,84	1 312 274,44	Картометрический метод	2,50	—
537	454 343,15	1 312 278,07	Картометрический метод	2,50	—
536	454 357,66	1 312 258,57	Картометрический метод	2,50	—
535	454 500,32	1 312 377,11	Картометрический метод	2,50	—
534	454 568,66	1 312 433,43	Картометрический метод	2,50	—
533	454 601,51	1 312 464,53	Картометрический метод	2,50	—
532	454 602,69	1 312 466,68	Картометрический метод	2,50	—
531	454 621,28	1 312 497,33	Картометрический метод	2,50	—
530	454 622,66	1 312 493,46	Картометрический метод	2,50	—
529	454 644,24	1 312 430,06	Картометрический метод	2,50	—
528	454 672,74	1 312 348,16	Картометрический метод	2,50	—
527	454 711,70	1 312 241,83	Картометрический метод	2,50	—
526	454 742,87	1 312 151,07	Картометрический метод	2,50	—
525	454 758,81	1 312 109,56	Картометрический метод	2,50	—
524	454 785,13	1 312 048,05	Картометрический метод	2,50	—
523	454 809,16	1 311 985,36	Картометрический метод	2,50	—
522	454 841,02	1 311 899,99	Картометрический метод	2,50	—
521	454 869,33	1 311 825,99	Картометрический метод	2,50	—
520	454 892,75	1 311 763,21	Картометрический метод	2,50	—
519	454 907,28	1 311 724,05	Картометрический метод	2,50	—
518	454 916,24	1 311 699,58	Картометрический метод	2,50	—
517	454 923,97	1 311 677,97	Картометрический метод	2,50	—
516	454 932,48	1 311 647,99	Картометрический метод	2,50	—
515	454 934,60	1 311 629,51	Картометрический метод	2,50	—
514	454 935,30	1 311 612,04	Картометрический метод	2,50	—
513	454 932,53	1 311 593,98	Картометрический метод	2,50	—
512	454 926,17	1 311 569,09	Картометрический метод	2,50	—

Сведения о местоположении границ объекта					
1	2	3	4	5	6
511	454 919,30	1 311 538,51	Картометрический метод	2,50	—
510	454 917,08	1 311 520,56	Картометрический метод	2,50	—
509	454 918,55	1 311 494,50	Картометрический метод	2,50	—
508	454 916,93	1 311 481,35	Картометрический метод	2,50	—
507	454 913,08	1 311 464,10	Картометрический метод	2,50	—
506	454 905,40	1 311 443,37	Картометрический метод	2,50	—
505	454 893,34	1 311 427,57	Картометрический метод	2,50	—
504	454 888,80	1 311 423,83	Картометрический метод	2,50	—
503	454 888,77	1 311 423,81	Картометрический метод	2,50	—
Внутренний контур 1 из 1					
581	454 726,57	1 311 704,06	Картометрический метод	2,50	—
582	454 740,62	1 311 725,38	Картометрический метод	2,50	—
583	454 714,85	1 311 754,82	Картометрический метод	2,50	—
584	454 736,33	1 311 802,53	Картометрический метод	2,50	—
585	454 758,61	1 311 818,09	Картометрический метод	2,50	—
586	454 760,79	1 311 832,74	Картометрический метод	2,50	—
587	454 747,32	1 311 855,82	Картометрический метод	2,50	—
588	454 739,52	1 311 892,60	Картометрический метод	2,50	—
589	454 746,57	1 311 937,66	Картометрический метод	2,50	—
590	454 687,65	1 312 050,12	Картометрический метод	2,50	—
591	454 665,81	1 312 057,33	Картометрический метод	2,50	—
592	454 651,64	1 312 062,01	Картометрический метод	2,50	—
593	454 632,10	1 312 067,75	Картометрический метод	2,50	—
594	454 620,61	1 312 051,66	Картометрический метод	2,50	—
595	454 581,53	1 312 020,63	Картометрический метод	2,50	—
596	454 543,60	1 311 994,19	Картометрический метод	2,50	—
597	454 462,69	1 311 894,81	Картометрический метод	2,50	—
598	454 462,70	1 311 894,81	Картометрический метод	2,50	—
599	454 613,11	1 311 786,20	Картометрический метод	2,50	—
600	454 608,40	1 311 770,76	Картометрический метод	2,50	—
601	454 616,57	1 311 745,93	Картометрический метод	2,50	—
581	454 726,57	1 311 704,06	Картометрический метод	2,50	—
ЗУ1(14)					
602	454 466,35	1 310 042,42	Картометрический метод	2,50	—
603	454 460,72	1 310 044,51	Картометрический метод	2,50	—
604	454 456,82	1 310 045,93	Картометрический метод	2,50	—
605	454 272,41	1 310 088,41	Картометрический метод	2,50	—
606	454 430,72	1 310 018,04	Картометрический метод	2,50	—
607	454 449,21	1 310 014,53	Картометрический метод	2,50	—
608	454 456,42	1 310 013,16	Картометрический метод	2,50	—
602	454 466,35	1 310 042,42	Картометрический метод	2,50	—
ЗУ1(15)					
609	454 043,51	1 309 081,56	Картометрический метод	2,50	—
826	453 695,43	1 309 365,33	Картометрический метод	2,50	—
825	453 494,36	1 309 516,06	Картометрический метод	2,50	—
824	453 340,99	1 309 633,17	Картометрический метод	2,50	—
823	453 013,44	1 309 896,72	Картометрический метод	2,50	—
822	453 013,78	1 309 897,10	Картометрический метод	2,50	—
821	453 068,84	1 309 958,26	Картометрический метод	2,50	—
820	453 122,69	1 310 030,05	Картометрический метод	2,50	—
819	453 153,85	1 310 054,85	Картометрический метод	2,50	—
818	453 193,97	1 310 088,63	Картометрический метод	2,50	—
817	453 249,41	1 310 093,91	Картометрический метод	2,50	—
816	453 294,82	1 310 117,13	Картометрический метод	2,50	—
815	453 333,37	1 310 146,68	Картометрический метод	2,50	—

Сведения о местоположении границ объекта

1	2	3	4	5	6
814	453 375,60	1 310 160,93	Картометрический метод	2,50	—
813	453 410,98	1 310 162,51	Картометрический метод	2,50	—
812	453 537,17	1 310 194,70	Картометрический метод	2,50	—
811	453 632,21	1 310 252,76	Картометрический метод	2,50	—
810	453 680,99	1 310 272,18	Картометрический метод	2,50	—
809	453 654,85	1 310 321,16	Картометрический метод	2,50	—
808	453 642,07	1 310 312,82	Картометрический метод	2,50	—
807	453 619,77	1 310 303,69	Картометрический метод	2,50	—
806	453 569,25	1 310 283,02	Картометрический метод	2,50	—
805	453 565,81	1 310 281,61	Картометрический метод	2,50	—
804	453 528,58	1 310 263,02	Картометрический метод	2,50	—
803	453 510,55	1 310 254,01	Картометрический метод	2,50	—
802	453 492,73	1 310 248,35	Картометрический метод	2,50	—
801	453 458,56	1 310 237,50	Картометрический метод	2,50	—
800	453 431,74	1 310 228,98	Картометрический метод	2,50	—
799	453 424,87	1 310 229,21	Картометрический метод	2,50	—
798	453 390,78	1 310 230,37	Картометрический метод	2,50	—
797	453 387,87	1 310 228,50	Картометрический метод	2,50	—
796	453 356,95	1 310 208,59	Картометрический метод	2,50	—
795	453 356,11	1 310 208,05	Картометрический метод	2,50	—
794	453 324,51	1 310 201,70	Картометрический метод	2,50	—
793	453 315,76	1 310 199,94	Картометрический метод	2,50	—
792	453 297,39	1 310 191,55	Картометрический метод	2,50	—
791	453 267,26	1 310 163,72	Картометрический метод	2,50	—
790	453 247,94	1 310 155,39	Картометрический метод	2,50	—
789	453 207,41	1 310 145,88	Картометрический метод	2,50	—
788	453 151,80	1 310 104,58	Картометрический метод	2,50	—
787	453 141,73	1 310 097,11	Картометрический метод	2,50	—
786	453 127,59	1 310 081,67	Картометрический метод	2,50	—
785	453 086,95	1 310 060,77	Картометрический метод	2,50	—
784	453 073,66	1 310 047,21	Картометрический метод	2,50	—
783	453 048,32	1 310 014,12	Картометрический метод	2,50	—
782	452 999,03	1 309 961,24	Картометрический метод	2,50	—
781	452 986,20	1 309 966,40	Картометрический метод	2,50	—
780	452 805,74	1 310 223,31	Картометрический метод	2,50	—
779	452 788,03	1 310 248,53	Картометрический метод	2,50	—
778	452 786,81	1 310 277,80	Картометрический метод	2,50	—
777	452 782,06	1 310 293,93	Картометрический метод	2,50	—
776	452 765,69	1 310 323,38	Картометрический метод	2,50	—
775	452 755,50	1 310 336,65	Картометрический метод	2,50	—
774	452 743,22	1 310 346,00	Картометрический метод	2,50	—
773	452 728,44	1 310 351,99	Картометрический метод	2,50	—
772	452 705,71	1 310 357,59	Картометрический метод	2,50	—
771	452 686,94	1 310 382,54	Картометрический метод	2,50	—
770	452 659,73	1 310 418,70	Картометрический метод	2,50	—
769	452 575,03	1 310 542,41	Картометрический метод	2,50	—
768	452 587,22	1 310 553,54	Картометрический метод	2,50	—
767	452 598,13	1 310 575,56	Картометрический метод	2,50	—
766	452 591,49	1 310 600,29	Картометрический метод	2,50	—
765	452 576,26	1 310 615,21	Картометрический метод	2,50	—
764	452 556,73	1 310 620,13	Картометрический метод	2,50	—
763	452 534,36	1 310 621,21	Картометрический метод	2,50	—
762	452 478,84	1 310 680,34	Картометрический метод	2,50	—
761	452 453,27	1 310 717,23	Картометрический метод	2,50	—
760	452 351,47	1 310 864,14	Картометрический метод	2,50	—

Сведения о местоположении границ объекта					
1	2	3	4	5	6
759	452 271,96	1 310 984,29	Картометрический метод	2,50	—
758	452 263,75	1 310 996,85	Картометрический метод	2,50	—
757	452 317,47	1 311 095,00	Картометрический метод	2,50	—
756	452 367,38	1 311 087,32	Картометрический метод	2,50	—
755	452 517,58	1 311 256,86	Картометрический метод	2,50	—
754	452 707,52	1 311 462,51	Картометрический метод	2,50	—
753	452 765,56	1 311 485,90	Картометрический метод	2,50	—
752	452 826,84	1 311 488,32	Картометрический метод	2,50	—
751	452 831,68	1 311 333,42	Картометрический метод	2,50	—
750	452 880,05	1 311 226,11	Картометрический метод	2,50	—
749	452 932,43	1 311 081,75	Картометрический метод	2,50	—
748	453 065,25	1 310 963,36	Картометрический метод	2,50	—
747	453 235,02	1 311 020,18	Картометрический метод	2,50	—
746	453 275,56	1 311 017,51	Картометрический метод	2,50	—
745	453 319,83	1 310 920,30	Картометрический метод	2,50	—
744	453 392,22	1 310 940,51	Картометрический метод	2,50	—
743	453 361,21	1 310 998,53	Картометрический метод	2,50	—
742	453 079,16	1 311 491,28	Картометрический метод	2,50	—
741	452 937,02	1 311 618,21	Картометрический метод	2,50	—
740	452 737,12	1 311 965,56	Картометрический метод	2,50	—
739	452 516,84	1 312 278,86	Картометрический метод	2,50	—
738	452 550,10	1 312 679,51	Картометрический метод	2,50	—
737	452 474,69	1 312 735,03	Картометрический метод	2,50	—
736	452 421,65	1 312 780,70	Картометрический метод	2,50	—
735	452 374,51	1 312 854,37	Картометрический метод	2,50	—
734	452 353,55	1 312 902,54	Картометрический метод	2,50	—
733	452 340,62	1 312 904,10	Картометрический метод	2,50	—
732	452 325,89	1 312 900,78	Картометрический метод	2,50	—
731	452 307,84	1 312 891,94	Картометрический метод	2,50	—
730	452 303,06	1 312 879,05	Картометрический метод	2,50	—
729	452 306,37	1 312 860,27	Картометрический метод	2,50	—
728	452 338,78	1 312 767,45	Картометрический метод	2,50	—
727	452 331,05	1 312 745,35	Картометрический метод	2,50	—
726	452 350,94	1 312 680,90	Картометрический метод	2,50	—
725	452 373,40	1 312 642,22	Картометрический метод	2,50	—
724	452 376,35	1 312 627,12	Картометрический метод	2,50	—
723	452 397,79	1 312 624,62	Картометрический метод	2,50	—
722	452 418,71	1 312 627,12	Картометрический метод	2,50	—
721	452 438,81	1 312 622,90	Картометрический метод	2,50	—
720	452 447,06	1 312 609,07	Картометрический метод	2,50	—
719	452 440,44	1 312 595,07	Картометрический метод	2,50	—
718	452 431,97	1 312 588,72	Картометрический метод	2,50	—
717	452 413,17	1 312 587,01	Картометрический метод	2,50	—
716	452 382,40	1 312 587,01	Картометрический метод	2,50	—
715	452 373,86	1 312 575,05	Картометрический метод	2,50	—
714	452 382,25	1 312 560,46	Картометрический метод	2,50	—
713	452 398,45	1 312 558,25	Картометрический метод	2,50	—
712	452 413,17	1 312 571,63	Картометрический метод	2,50	—
711	452 423,49	1 312 570,03	Картометрический метод	2,50	—
710	452 438,23	1 312 558,97	Картометрический метод	2,50	—
709	452 442,28	1 312 546,09	Картометрический метод	2,50	—
708	452 431,96	1 312 535,03	Картометрический метод	2,50	—
707	452 404,71	1 312 537,99	Картометрический метод	2,50	—
706	452 352,35	1 312 550,99	Картометрический метод	2,50	—
705	452 334,73	1 312 558,62	Картометрический метод	2,50	—

Сведения о местоположении границ объекта					
1	2	3	4	5	6
704	452 312,63	1 312 565,62	Картометрический метод	2,50	—
703	452 268,80	1 312 562,30	Картометрический метод	2,50	—
702	452 259,57	1 312 555,52	Картометрический метод	2,50	—
701	452 236,76	1 312 528,41	Картометрический метод	2,50	—
700	452 224,97	1 312 505,58	Картометрический метод	2,50	—
699	452 209,45	1 312 489,60	Картометрический метод	2,50	—
698	452 183,28	1 312 441,09	Картометрический метод	2,50	—
697	452 171,17	1 312 431,29	Картометрический метод	2,50	—
696	451 904,25	1 312 432,31	Картометрический метод	2,50	—
695	451 898,66	1 312 515,52	Картометрический метод	2,50	—
694	451 905,02	1 312 527,83	Картометрический метод	2,50	—
693	451 961,91	1 312 529,06	Картометрический метод	2,50	—
692	452 002,13	1 312 533,44	Картометрический метод	2,50	—
691	452 087,92	1 312 505,95	Картометрический метод	2,50	—
690	452 119,06	1 312 498,45	Картометрический метод	2,50	—
689	452 181,03	1 312 488,64	Картометрический метод	2,50	—
688	452 199,77	1 312 490,00	Картометрический метод	2,50	—
687	452 215,14	1 312 499,44	Картометрический метод	2,50	—
686	452 227,60	1 312 514,48	Картометрический метод	2,50	—
685	452 252,92	1 312 570,44	Картометрический метод	2,50	—
684	452 293,08	1 312 576,88	Картометрический метод	2,50	—
683	452 318,39	1 312 582,28	Картометрический метод	2,50	—
682	452 332,18	1 312 587,76	Картометрический метод	2,50	—
681	452 348,44	1 312 598,77	Картометрический метод	2,50	—
680	452 350,35	1 312 623,09	Картометрический метод	2,50	—
679	452 343,89	1 312 673,34	Картометрический метод	2,50	—
678	452 336,28	1 312 718,95	Картометрический метод	2,50	—
677	452 297,36	1 312 830,40	Картометрический метод	2,50	—
676	452 280,98	1 312 893,35	Картометрический метод	2,50	—
675	452 287,99	1 312 907,58	Картометрический метод	2,50	—
674	452 320,29	1 312 921,74	Картометрический метод	2,50	—
673	452 326,19	1 312 929,90	Картометрический метод	2,50	—
672	452 303,49	1 313 022,30	Картометрический метод	2,50	—
671	452 383,11	1 313 054,84	Картометрический метод	2,50	—
670	452 386,15	1 313 056,38	Картометрический метод	2,50	—
669	452 464,53	1 313 089,99	Картометрический метод	2,50	—
668	452 589,83	1 313 172,16	Картометрический метод	2,50	—
667	452 593,34	1 313 160,45	Картометрический метод	2,50	—
666	452 593,44	1 313 157,80	Картометрический метод	2,50	—
665	452 594,23	1 313 154,29	Картометрический метод	2,50	—
664	452 610,05	1 313 083,39	Картометрический метод	2,50	—
663	452 655,74	1 312 865,07	Картометрический метод	2,50	—
662	452 711,94	1 312 596,60	Картометрический метод	2,50	—
661	452 728,48	1 312 517,58	Картометрический метод	2,50	—
660	452 735,73	1 312 482,92	Картометрический метод	2,50	—
659	452 768,64	1 312 325,66	Картометрический метод	2,50	—
658	452 769,65	1 312 240,85	Картометрический метод	2,50	—
657	452 769,87	1 312 221,25	Картометрический метод	2,50	—
656	452 769,87	1 312 220,93	Картометрический метод	2,50	—
655	452 772,87	1 312 157,93	Картометрический метод	2,50	—
654	452 787,84	1 312 050,59	Картометрический метод	2,50	—
653	452 789,47	1 312 045,95	Картометрический метод	2,50	—
652	452 837,62	1 311 964,45	Картометрический метод	2,50	—
651	452 845,10	1 311 951,97	Картометрический метод	2,50	—
650	453 004,64	1 311 689,33	Картометрический метод	2,50	—

Сведения о местоположении границ объекта					
1	2	3	4	5	6
649	453 103,34	1 311 528,04	Картометрический метод	2,50	—
648	453 120,97	1 311 497,32	Картометрический метод	2,50	—
647	453 152,09	1 311 446,82	Картометрический метод	2,50	—
646	453 153,48	1 311 444,47	Картометрический метод	2,50	—
645	453 155,13	1 311 441,54	Картометрический метод	2,50	—
644	453 156,38	1 311 439,53	Картометрический метод	2,50	—
643	453 157,59	1 311 437,48	Картометрический метод	2,50	—
642	453 175,64	1 311 407,09	Картометрический метод	2,50	—
641	453 421,97	1 310 994,06	Картометрический метод	2,50	—
640	453 454,33	1 310 936,89	Картометрический метод	2,50	—
639	453 471,26	1 310 906,98	Картометрический метод	2,50	—
638	453 477,89	1 310 895,27	Картометрический метод	2,50	—
637	453 510,85	1 310 833,19	Картометрический метод	2,50	—
636	453 535,16	1 310 787,40	Картометрический метод	2,50	—
635	453 589,89	1 310 682,47	Картометрический метод	2,50	—
634	453 641,80	1 310 587,85	Картометрический метод	2,50	—
633	453 652,95	1 310 565,82	Картометрический метод	2,50	—
632	453 663,01	1 310 545,85	Картометрический метод	2,50	—
631	453 685,03	1 310 502,13	Картометрический метод	2,50	—
630	453 704,06	1 310 465,97	Картометрический метод	2,50	—
629	453 738,43	1 310 420,37	Картометрический метод	2,50	—
628	453 748,31	1 310 407,26	Картометрический метод	2,50	—
627	453 750,83	1 310 403,93	Картометрический метод	2,50	—
626	453 782,10	1 310 350,02	Картометрический метод	2,50	—
625	453 786,60	1 310 345,51	Картометрический метод	2,50	—
624	453 804,76	1 310 334,88	Картометрический метод	2,50	—
623	453 804,82	1 310 334,96	Картометрический метод	2,50	—
622	453 848,79	1 310 260,65	Картометрический метод	2,50	—
621	454 001,68	1 310 197,79	Картометрический метод	2,50	—
620	454 127,15	1 310 146,10	Картометрический метод	2,50	—
619	454 195,35	1 310 106,16	Картометрический метод	2,50	—
618	454 246,32	1 310 094,42	Картометрический метод	2,50	—
617	454 429,22	1 310 013,24	Картометрический метод	2,50	—
616	454 447,51	1 310 009,77	Картометрический метод	2,50	—
615	454 454,80	1 310 008,38	Картометрический метод	2,50	—
614	454 310,65	1 309 583,79	Картометрический метод	2,50	—
613	454 326,75	1 309 578,64	Картометрический метод	2,50	—
612	454 216,32	1 309 251,54	Картометрический метод	2,50	—
611	454 199,53	1 309 235,02	Картометрический метод	2,50	—
610	454 153,95	1 309 190,19	Картометрический метод	2,50	—
609	454 043,51	1 309 081,56	Картометрический метод	2,50	—
Внутренний контур 1 из 7					
827	453 028,84	1 310 499,19	Картометрический метод	2,50	—
828	453 012,33	1 310 577,07	Картометрический метод	2,50	—
829	452 924,51	1 310 732,79	Картометрический метод	2,50	—
830	452 888,06	1 310 833,84	Картометрический метод	2,50	—
831	452 911,26	1 310 883,54	Картометрический метод	2,50	—
832	452 917,88	1 310 916,67	Картометрический метод	2,50	—
833	452 904,67	1 310 940,80	Картометрический метод	2,50	—
834	452 891,05	1 310 934,52	Картометрический метод	2,50	—
835	452 878,86	1 310 924,85	Картометрический метод	2,50	—
836	452 865,04	1 310 917,41	Картометрический метод	2,50	—
837	452 848,82	1 310 911,76	Картометрический метод	2,50	—
838	452 817,49	1 310 904,53	Картометрический метод	2,50	—
839	452 803,25	1 310 896,25	Картометрический метод	2,50	—

Сведения о местоположении границ объекта					
1	2	3	4	5	6
840	452 802,45	1 310 883,80	Картометрический метод	2,50	—
841	452 809,83	1 310 850,38	Картометрический метод	2,50	—
842	452 835,81	1 310 789,12	Картометрический метод	2,50	—
843	452 844,33	1 310 739,53	Картометрический метод	2,50	—
844	452 845,38	1 310 733,41	Картометрический метод	2,50	—
845	452 841,05	1 310 700,60	Картометрический метод	2,50	—
846	452 845,10	1 310 686,11	Картометрический метод	2,50	—
847	452 888,01	1 310 633,21	Картометрический метод	2,50	—
848	452 921,19	1 310 589,96	Картометрический метод	2,50	—
849	452 945,48	1 310 561,60	Картометрический метод	2,50	—
850	452 971,42	1 310 536,98	Картометрический метод	2,50	—
827	453 028,84	1 310 499,19	Картометрический метод	2,50	—
Внутренний контур 2 из 7					
851	453 410,98	1 310 430,59	Картометрический метод	2,50	—
852	453 385,28	1 310 477,53	Картометрический метод	2,50	—
853	453 291,30	1 310 505,10	Картометрический метод	2,50	—
854	453 206,53	1 310 515,32	Картометрический метод	2,50	—
855	453 143,19	1 310 522,47	Картометрический метод	2,50	—
856	453 066,58	1 310 511,23	Картометрический метод	2,50	—
857	453 071,53	1 310 462,29	Картометрический метод	2,50	—
858	453 085,17	1 310 448,80	Картометрический метод	2,50	—
859	453 119,90	1 310 406,74	Картометрический метод	2,50	—
860	453 132,93	1 310 399,28	Картометрический метод	2,50	—
861	453 147,89	1 310 398,23	Картометрический метод	2,50	—
862	453 162,43	1 310 394,44	Картометрический метод	2,50	—
863	453 254,58	1 310 403,63	Картометрический метод	2,50	—
864	453 271,76	1 310 406,96	Картометрический метод	2,50	—
865	453 285,54	1 310 409,63	Картометрический метод	2,50	—
866	453 304,90	1 310 411,22	Картометрический метод	2,50	—
867	453 317,47	1 310 412,25	Картометрический метод	2,50	—
868	453 340,05	1 310 414,62	Картометрический метод	2,50	—
869	453 349,04	1 310 415,56	Картометрический метод	2,50	—
870	453 363,98	1 310 419,19	Картометрический метод	2,50	—
871	453 394,38	1 310 429,64	Картометрический метод	2,50	—
872	453 408,98	1 310 430,48	Картометрический метод	2,50	—
851	453 410,98	1 310 430,59	Картометрический метод	2,50	—
Внутренний контур 3 из 7					
873	453 534,98	1 309 788,32	Картометрический метод	2,50	—
874	453 518,14	1 309 827,45	Картометрический метод	2,50	—
875	453 497,83	1 309 834,38	Картометрический метод	2,50	—
876	453 450,76	1 309 812,59	Картометрический метод	2,50	—
877	453 458,20	1 309 780,40	Картометрический метод	2,50	—
878	453 496,83	1 309 757,12	Картометрический метод	2,50	—
873	453 534,98	1 309 788,32	Картометрический метод	2,50	—
Внутренний контур 4 из 7					
879	452 858,32	1 310 446,04	Картометрический метод	2,50	—
880	452 869,28	1 310 456,87	Картометрический метод	2,50	—
881	452 871,45	1 310 473,67	Картометрический метод	2,50	—
882	452 873,13	1 310 490,34	Картометрический метод	2,50	—
883	452 859,65	1 310 508,19	Картометрический метод	2,50	—
884	452 833,68	1 310 516,94	Картометрический метод	2,50	—
885	452 816,60	1 310 516,44	Картометрический метод	2,50	—
886	452 802,13	1 310 500,29	Картометрический метод	2,50	—
887	452 800,87	1 310 482,81	Картометрический метод	2,50	—
888	452 810,03	1 310 466,72	Картометрический метод	2,50	—

Сведения о местоположении границ объекта					
1	2	3	4	5	6
889	452 825,46	1 310 454,70	Картометрический метод	2,50	—
890	452 842,30	1 310 448,89	Картометрический метод	2,50	—
879	452 858,32	1 310 446,04	Картометрический метод	2,50	—
Внутренний контур 5 из 7					
891	453 850,54	1 309 640,70	Картометрический метод	2,50	—
892	453 837,17	1 309 668,93	Картометрический метод	2,50	—
893	453 807,45	1 309 689,24	Картометрический метод	2,50	—
894	453 791,10	1 309 678,84	Картометрический метод	2,50	—
895	453 777,72	1 309 657,05	Картометрический метод	2,50	—
896	453 801,50	1 309 636,74	Картометрический метод	2,50	—
897	453 826,76	1 309 628,32	Картометрический метод	2,50	—
891	453 850,54	1 309 640,70	Картометрический метод	2,50	—
Внутренний контур 6 из 7					
898	452 962,95	1 310 067,21	Картометрический метод	2,50	—
899	452 967,16	1 310 082,68	Картометрический метод	2,50	—
900	452 965,31	1 310 099,30	Картометрический метод	2,50	—
901	452 953,61	1 310 113,47	Картометрический метод	2,50	—
902	452 937,43	1 310 121,31	Картометрический метод	2,50	—
903	452 921,06	1 310 118,70	Картометрический метод	2,50	—
904	452 913,00	1 310 105,01	Картометрический метод	2,50	—
905	452 922,23	1 310 082,52	Картометрический метод	2,50	—
906	452 933,49	1 310 069,59	Картометрический метод	2,50	—
907	452 948,28	1 310 059,77	Картометрический метод	2,50	—
898	452 962,95	1 310 067,21	Картометрический метод	2,50	—
Внутренний контур 7 из 7					
908	452 742,97	1 310 596,48	Картометрический метод	2,50	—
909	452 749,23	1 310 610,34	Картометрический метод	2,50	—
910	452 745,62	1 310 625,55	Картометрический метод	2,50	—
911	452 731,21	1 310 642,77	Картометрический метод	2,50	—
912	452 711,04	1 310 648,70	Картометрический метод	2,50	—
913	452 706,12	1 310 647,29	Картометрический метод	2,50	—
914	452 701,13	1 310 631,47	Картометрический метод	2,50	—
915	452 703,50	1 310 615,19	Картометрический метод	2,50	—
916	452 713,44	1 310 602,61	Картометрический метод	2,50	—
917	452 727,14	1 310 594,91	Картометрический метод	2,50	—
908	452 742,97	1 310 596,48	Картометрический метод	2,50	—
ЗУ1(16)					
918	454 529,81	1 312 753,56	Картометрический метод	2,50	—
919	454 539,19	1 312 784,42	Картометрический метод	2,50	—
920	454 442,33	1 312 810,31	Картометрический метод	2,50	—
921	454 312,33	1 312 851,84	Картометрический метод	2,50	—
922	454 316,96	1 312 860,37	Картометрический метод	2,50	—
923	454 175,23	1 312 883,54	Картометрический метод	2,50	—
924	454 024,86	1 312 908,13	Картометрический метод	2,50	—
925	453 823,45	1 312 971,43	Картометрический метод	2,50	—
926	453 775,40	1 312 983,42	Картометрический метод	2,50	—
927	453 775,48	1 312 983,77	Картометрический метод	2,50	—
928	453 773,46	1 312 984,22	Картометрический метод	2,50	—
929	453 773,38	1 312 983,93	Картометрический метод	2,50	—
930	453 744,71	1 312 991,07	Картометрический метод	2,50	—
931	453 611,43	1 313 030,65	Картометрический метод	2,50	—
932	453 550,64	1 313 060,72	Картометрический метод	2,50	—
933	453 700,65	1 313 366,02	Картометрический метод	2,50	—
934	453 807,83	1 313 516,98	Картометрический метод	2,50	—
935	454 016,89	1 313 899,58	Картометрический метод	2,50	—

Сведения о местоположении границ объекта					
1	2	3	4	5	6
936	454 107,42	1 314 024,42	Картометрический метод	2,50	—
937	454 111,86	1 314 041,72	Картометрический метод	2,50	—
938	454 097,67	1 314 059,14	Картометрический метод	2,50	—
939	454 006,06	1 313 928,93	Картометрический метод	2,50	—
940	454 021,26	1 313 918,09	Картометрический метод	2,50	—
941	453 778,53	1 313 500,46	Картометрический метод	2,50	—
942	453 689,10	1 313 375,89	Картометрический метод	2,50	—
943	453 640,10	1 313 352,37	Картометрический метод	2,50	—
944	453 439,36	1 313 300,97	Картометрический метод	2,50	—
945	453 323,85	1 313 416,87	Картометрический метод	2,50	—
946	453 280,52	1 313 491,99	Картометрический метод	2,50	—
947	453 300,04	1 313 581,41	Картометрический метод	2,50	—
948	453 347,53	1 313 628,47	Картометрический метод	2,50	—
949	453 359,92	1 313 638,16	Картометрический метод	2,50	—
950	453 298,61	1 313 684,91	Картометрический метод	2,50	—
951	453 186,02	1 313 537,58	Картометрический метод	2,50	—
952	453 026,55	1 313 439,58	Картометрический метод	2,50	—
953	452 959,89	1 313 398,94	Картометрический метод	2,50	—
954	453 287,90	1 313 169,90	Картометрический метод	2,50	—
955	453 661,10	1 312 913,83	Картометрический метод	2,50	—
956	453 676,38	1 312 903,86	Картометрический метод	2,50	—
957	453 667,63	1 312 891,63	Картометрический метод	2,50	—
958	453 767,17	1 312 853,87	Картометрический метод	2,50	—
959	453 750,47	1 312 826,73	Картометрический метод	2,50	—
960	453 752,27	1 312 825,93	Картометрический метод	2,50	—
961	453 785,35	1 312 819,06	Картометрический метод	2,50	—
962	453 807,16	1 312 868,56	Картометрический метод	2,50	—
963	453 879,79	1 312 865,95	Картометрический метод	2,50	—
964	453 904,30	1 312 925,73	Картометрический метод	2,50	—
965	454 021,82	1 312 896,36	Картометрический метод	2,50	—
966	454 167,03	1 312 864,99	Картометрический метод	2,50	—
967	454 300,63	1 312 834,06	Картометрический метод	2,50	—
968	454 321,10	1 312 821,58	Картометрический метод	2,50	—
969	454 415,75	1 312 790,52	Картометрический метод	2,50	—
918	454 529,81	1 312 753,56	Картометрический метод	2,50	—
ЗУ1(17)					
970	454 095,56	1 310 164,60	Картометрический метод	2,50	—
971	453 936,70	1 310 257,62	Картометрический метод	2,50	—
972	453 930,53	1 310 261,23	Картометрический метод	2,50	—
973	453 813,83	1 310 329,57	Картометрический метод	2,50	—
974	453 852,25	1 310 264,63	Картометрический метод	2,50	—
975	453 918,55	1 310 237,38	Картометрический метод	2,50	—
976	453 926,70	1 310 234,02	Картометрический метод	2,50	—
977	454 000,84	1 310 203,54	Картометрический метод	2,50	—
970	454 095,56	1 310 164,60	Картометрический метод	2,50	—
ЗУ1(18)					
978	454 032,50	1 312 372,43	Картометрический метод	2,50	—
979	454 026,63	1 312 374,30	Картометрический метод	2,50	—
980	454 017,74	1 312 387,17	Картометрический метод	2,50	—
981	454 012,35	1 312 385,23	Картометрический метод	2,50	—
982	453 987,76	1 312 362,45	Картометрический метод	2,50	—
983	453 936,51	1 312 417,76	Картометрический метод	2,50	—
984	453 932,62	1 312 421,96	Картометрический метод	2,50	—
985	453 871,71	1 312 487,70	Картометрический метод	2,50	—
986	453 887,64	1 312 502,18	Картометрический метод	2,50	—

Сведения о местоположении границ объекта					
1	2	3	4	5	6
987	453 890,91	1 312 504,40	Картометрический метод	2,50	—
988	453 916,05	1 312 527,12	Картометрический метод	2,50	—
989	453 913,08	1 312 531,01	Картометрический метод	2,50	—
990	453 930,12	1 312 547,36	Картометрический метод	2,50	—
991	453 925,71	1 312 552,42	Картометрический метод	2,50	—
992	453 931,72	1 312 558,33	Картометрический метод	2,50	—
993	453 925,87	1 312 564,27	Картометрический метод	2,50	—
994	453 939,33	1 312 577,28	Картометрический метод	2,50	—
995	453 924,71	1 312 592,37	Картометрический метод	2,50	—
996	453 867,50	1 312 666,42	Картометрический метод	2,50	—
997	453 890,63	1 312 692,93	Картометрический метод	2,50	—
998	453 904,25	1 312 708,96	Картометрический метод	2,50	—
999	453 917,48	1 312 724,41	Картометрический метод	2,50	—
1000	453 855,03	1 312 759,00	Картометрический метод	2,50	—
1001	453 817,24	1 312 779,64	Картометрический метод	2,50	—
1002	453 803,57	1 312 759,75	Картометрический метод	2,50	—
1003	453 774,85	1 312 721,54	Картометрический метод	2,50	—
1004	453 736,57	1 312 682,49	Картометрический метод	2,50	—
1005	453 756,12	1 312 649,80	Картометрический метод	2,50	—
1006	453 767,58	1 312 571,42	Картометрический метод	2,50	—
1007	453 765,62	1 312 502,51	Картометрический метод	2,50	—
1008	453 737,08	1 312 457,18	Картометрический метод	2,50	—
1009	453 662,75	1 312 420,38	Картометрический метод	2,50	—
1010	453 549,47	1 312 410,32	Картометрический метод	2,50	—
1011	453 522,69	1 312 408,61	Картометрический метод	2,50	—
1012	453 498,42	1 312 433,92	Картометрический метод	2,50	—
1013	453 492,64	1 312 429,65	Картометрический метод	2,50	—
1014	453 484,17	1 312 423,72	Картометрический метод	2,50	—
1015	453 509,06	1 312 397,68	Картометрический метод	2,50	—
1016	453 484,72	1 312 371,28	Картометрический метод	2,50	—
1017	453 496,16	1 312 343,52	Картометрический метод	2,50	—
1018	453 498,69	1 312 323,96	Картометрический метод	2,50	—
1019	453 526,64	1 312 305,52	Картометрический метод	2,50	—
1020	453 568,31	1 312 271,48	Картометрический метод	2,50	—
1021	453 598,33	1 312 245,64	Картометрический метод	2,50	—
1022	453 629,91	1 312 203,99	Картометрический метод	2,50	—
1023	453 644,66	1 312 164,58	Картометрический метод	2,50	—
1024	453 646,74	1 312 159,22	Картометрический метод	2,50	—
1025	453 674,76	1 312 155,84	Картометрический метод	2,50	—
1026	453 690,44	1 312 154,06	Картометрический метод	2,50	—
1027	453 672,36	1 312 194,38	Картометрический метод	2,50	—
1028	453 672,11	1 312 194,96	Картометрический метод	2,50	—
1029	453 652,40	1 312 240,06	Картометрический метод	2,50	—
1030	453 633,57	1 312 284,48	Картометрический метод	2,50	—
1031	453 635,91	1 312 285,49	Картометрический метод	2,50	—
1032	453 626,23	1 312 310,94	Картометрический метод	2,50	—
1033	453 611,07	1 312 350,77	Картометрический метод	2,50	—
1034	453 628,77	1 312 358,72	Картометрический метод	2,50	—
1035	453 632,36	1 312 357,12	Картометрический метод	2,50	—
1036	453 641,07	1 312 359,86	Картометрический метод	2,50	—
1037	453 637,92	1 312 368,00	Картометрический метод	2,50	—
1038	453 635,53	1 312 374,16	Картометрический метод	2,50	—
1039	453 669,93	1 312 382,97	Картометрический метод	2,50	—
1040	453 680,24	1 312 385,61	Картометрический метод	2,50	—
1041	453 684,66	1 312 371,49	Картометрический метод	2,50	—

Сведения о местоположении границ объекта					
1	2	3	4	5	6
1042	453 715,58	1 312 378,89	Картометрический метод	2,50	—
1043	453 722,87	1 312 383,56	Картометрический метод	2,50	—
1044	453 744,56	1 312 397,45	Картометрический метод	2,50	—
1045	453 751,25	1 312 410,92	Картометрический метод	2,50	—
1046	453 755,24	1 312 415,62	Картометрический метод	2,50	—
1047	453 753,40	1 312 419,20	Картометрический метод	2,50	—
1048	453 763,68	1 312 426,26	Картометрический метод	2,50	—
1049	453 768,38	1 312 429,49	Картометрический метод	2,50	—
1050	453 773,44	1 312 431,62	Картометрический метод	2,50	—
1051	453 774,00	1 312 430,88	Картометрический метод	2,50	—
1052	453 778,44	1 312 425,06	Картометрический метод	2,50	—
1053	453 783,89	1 312 430,97	Картометрический метод	2,50	—
1054	453 787,57	1 312 434,95	Картометрический метод	2,50	—
1055	453 800,46	1 312 448,91	Картометрический метод	2,50	—
1056	453 833,38	1 312 484,58	Картометрический метод	2,50	—
1057	453 838,87	1 312 480,16	Картометрический метод	2,50	—
1058	453 849,20	1 312 471,85	Картометрический метод	2,50	—
1059	453 850,38	1 312 467,73	Картометрический метод	2,50	—
1060	453 849,18	1 312 465,51	Картометрический метод	2,50	—
1061	453 857,71	1 312 456,52	Картометрический метод	2,50	—
1062	453 863,06	1 312 453,59	Картометрический метод	2,50	—
1063	453 937,20	1 312 374,75	Картометрический метод	2,50	—
1064	453 913,25	1 312 353,08	Картометрический метод	2,50	—
1065	453 941,60	1 312 316,28	Картометрический метод	2,50	—
1066	453 948,08	1 312 320,98	Картометрический метод	2,50	—
1067	453 952,42	1 312 315,04	Картометрический метод	2,50	—
978	454 032,50	1 312 372,43	Картометрический метод	2,50	—
ЗУ1(19)					
1068	453 160,77	1 313 555,98	Картометрический метод	2,50	—
1107	452 967,62	1 313 434,69	Картометрический метод	2,50	—
1106	452 801,14	1 313 577,14	Картометрический метод	2,50	—
1105	452 758,31	1 313 662,32	Картометрический метод	2,50	—
1104	452 689,81	1 313 836,38	Картометрический метод	2,50	—
1103	452 686,58	1 313 862,08	Картометрический метод	2,50	—
1102	452 708,10	1 313 932,52	Картометрический метод	2,50	—
1101	452 646,02	1 314 002,02	Картометрический метод	2,50	—
1100	452 613,12	1 313 979,58	Картометрический метод	2,50	—
1099	452 593,35	1 314 076,39	Картометрический метод	2,50	—
1098	452 490,78	1 314 327,60	Картометрический метод	2,50	—
1097	452 453,96	1 314 375,41	Картометрический метод	2,50	—
1096	452 301,62	1 314 471,90	Картометрический метод	2,50	—
1095	452 364,40	1 314 585,15	Картометрический метод	2,50	—
1094	452 390,25	1 314 635,63	Картометрический метод	2,50	—
1093	452 424,72	1 314 654,09	Картометрический метод	2,50	—
1092	452 574,91	1 314 789,37	Картометрический метод	2,50	—
1091	452 878,42	1 314 446,08	Картометрический метод	2,50	—
1090	453 376,23	1 314 888,54	Картометрический метод	2,50	—
1089	453 643,65	1 314 572,68	Картометрический метод	2,50	—
1088	453 662,18	1 314 563,34	Картометрический метод	2,50	—
1087	453 661,25	1 314 535,08	Картометрический метод	2,50	—
1086	453 615,82	1 314 528,13	Картометрический метод	2,50	—
1085	453 584,86	1 314 507,29	Картометрический метод	2,50	—
1084	453 578,28	1 314 452,53	Картометрический метод	2,50	—
1083	453 635,50	1 314 421,70	Картометрический метод	2,50	—
1082	453 684,58	1 314 380,43	Картометрический метод	2,50	—

Сведения о местоположении границ объекта					
1	2	3	4	5	6
1081	453 670,30	1 314 357,76	Картометрический метод	2,50	—
1080	453 706,18	1 314 319,05	Картометрический метод	2,50	—
1079	453 717,27	1 314 287,06	Картометрический метод	2,50	—
1078	453 726,88	1 314 278,31	Картометрический метод	2,50	—
1077	453 655,66	1 314 190,77	Картометрический метод	2,50	—
1076	453 648,35	1 314 189,38	Картометрический метод	2,50	—
1075	453 643,82	1 314 189,05	Картометрический метод	2,50	—
1074	453 637,85	1 314 193,26	Картометрический метод	2,50	—
1073	453 577,48	1 314 242,26	Картометрический метод	2,50	—
1072	453 519,92	1 314 172,73	Картометрический метод	2,50	—
1071	453 593,90	1 314 114,85	Картометрический метод	2,50	—
1070	453 548,58	1 314 059,14	Картометрический метод	2,50	—
1069	453 193,90	1 313 590,17	Картометрический метод	2,50	—
1068	453 160,77	1 313 555,98	Картометрический метод	2,50	—
Внутренний контур 1 из 5					
1108	452 930,78	1 313 927,21	Картометрический метод	2,50	—
1109	452 934,47	1 313 977,67	Картометрический метод	2,50	—
1110	452 933,24	1 314 012,14	Картометрический метод	2,50	—
1111	452 945,55	1 314 039,22	Картометрический метод	2,50	—
1112	452 989,86	1 314 071,22	Картометрический метод	2,50	—
1113	453 019,41	1 314 119,23	Картометрический метод	2,50	—
1114	453 029,26	1 314 169,70	Картометрический метод	2,50	—
1115	453 013,25	1 314 200,48	Картометрический метод	2,50	—
1116	452 973,86	1 314 222,64	Картометрический метод	2,50	—
1117	452 940,63	1 314 209,10	Картометрический метод	2,50	—
1118	452 854,46	1 314 079,85	Картометрический метод	2,50	—
1119	452 835,99	1 314 049,08	Картометрический метод	2,50	—
1120	452 831,07	1 314 022,00	Картометрический метод	2,50	—
1121	452 795,37	1 313 940,76	Картометрический метод	2,50	—
1122	452 842,15	1 313 868,13	Картометрический метод	2,50	—
1123	452 872,92	1 313 861,97	Картометрический метод	2,50	—
1108	452 930,78	1 313 927,21	Картометрический метод	2,50	—
Внутренний контур 2 из 5					
1124	452 986,17	1 313 719,16	Картометрический метод	2,50	—
1125	453 019,41	1 313 748,71	Картометрический метод	2,50	—
1126	453 028,03	1 313 802,87	Картометрический метод	2,50	—
1127	452 978,79	1 313 853,34	Картометрический метод	2,50	—
1128	452 924,62	1 313 800,42	Картометрический метод	2,50	—
1129	452 956,63	1 313 732,71	Картометрический метод	2,50	—
1124	452 986,17	1 313 719,16	Картометрический метод	2,50	—
Внутренний контур 3 из 5					
1130	453 090,80	1 313 855,79	Картометрический метод	2,50	—
1131	453 114,19	1 313 876,72	Картометрический метод	2,50	—
1132	453 119,12	1 313 895,18	Картометрический метод	2,50	—
1133	453 087,11	1 313 929,65	Картометрический метод	2,50	—
1134	453 066,19	1 313 929,65	Картометрический метод	2,50	—
1135	453 048,95	1 313 917,35	Картометрический метод	2,50	—
1136	453 046,49	1 313 892,73	Картометрический метод	2,50	—
1137	453 076,03	1 313 855,80	Картометрический метод	2,50	—
1130	453 090,80	1 313 855,79	Картометрический метод	2,50	—
Внутренний контур 4 из 5					
1138	452 638,94	1 314 364,75	Картометрический метод	2,50	—
1139	452 636,48	1 314 393,07	Картометрический метод	2,50	—
1140	452 604,47	1 314 417,69	Картометрический метод	2,50	—
1141	452 565,07	1 314 398,00	Картометрический метод	2,50	—

Сведения о местоположении границ объекта					
1	2	3	4	5	6
1142	452 561,38	1 314 374,61	Картометрический метод	2,50	—
1143	452 567,53	1 314 361,06	Картометрический метод	2,50	—
1144	452 618,01	1 314 352,44	Картометрический метод	2,50	—
1138	452 638,94	1 314 364,75	Картометрический метод	2,50	—
Внутренний контур 5 из 5					
1145	452 981,94	1 313 872,26	Картометрический метод	2,50	—
1146	453 000,40	1 313 880,88	Картометрический метод	2,50	—
1147	453 007,79	1 313 900,57	Картометрический метод	2,50	—
1148	453 002,87	1 313 917,81	Картометрический метод	2,50	—
1149	452 988,09	1 313 926,43	Картометрический метод	2,50	—
1150	452 969,63	1 313 925,20	Картометрический метод	2,50	—
1151	452 956,08	1 313 914,12	Картометрический метод	2,50	—
1152	452 954,85	1 313 890,73	Картометрический метод	2,50	—
1153	452 964,70	1 313 878,42	Картометрический метод	2,50	—
1145	452 981,94	1 313 872,26	Картометрический метод	2,50	—
ЗУ1(20)					
1154	453 141,45	1 312 247,81	Картометрический метод	2,50	—
1223	453 095,54	1 312 248,17	Картометрический метод	2,50	—
1222	452 929,90	1 312 269,42	Картометрический метод	2,50	—
1221	452 888,80	1 312 290,70	Картометрический метод	2,50	—
1220	452 866,55	1 312 302,23	Картометрический метод	2,50	—
1219	452 856,50	1 312 307,44	Картометрический метод	2,50	—
1218	452 851,89	1 312 336,67	Картометрический метод	2,50	—
1217	452 871,29	1 312 362,82	Картометрический метод	2,50	—
1216	452 848,50	1 312 464,18	Картометрический метод	2,50	—
1215	452 826,80	1 312 439,73	Картометрический метод	2,50	—
1214	452 799,51	1 312 422,30	Картометрический метод	2,50	—
1213	452 788,67	1 312 474,12	Картометрический метод	2,50	—
1212	452 781,41	1 312 508,78	Картометрический метод	2,50	—
1211	452 736,86	1 312 721,58	Картометрический метод	2,50	—
1210	452 736,38	1 312 722,13	Картометрический метод	2,50	—
1209	452 736,69	1 312 722,42	Картометрический метод	2,50	—
1208	452 658,92	1 313 093,96	Картометрический метод	2,50	—
1207	452 643,23	1 313 164,25	Картометрический метод	2,50	—
1206	452 643,06	1 313 168,71	Картометрический метод	2,50	—
1205	452 638,74	1 313 183,13	Картометрический метод	2,50	—
1204	452 637,03	1 313 188,84	Картометрический метод	2,50	—
1203	452 634,17	1 313 200,38	Картометрический метод	2,50	—
1202	452 811,73	1 313 308,62	Картометрический метод	2,50	—
1201	452 832,47	1 313 321,26	Картометрический метод	2,50	—
1200	452 948,00	1 313 391,70	Картометрический метод	2,50	—
1199	453 281,09	1 313 159,66	Картометрический метод	2,50	—
1198	453 453,37	1 313 040,75	Картометрический метод	2,50	—
1197	453 404,78	1 312 963,34	Картометрический метод	2,50	—
1196	453 407,77	1 312 972,91	Картометрический метод	2,50	—
1195	453 393,53	1 312 982,37	Картометрический метод	2,50	—
1194	453 413,90	1 312 988,16	Картометрический метод	2,50	—
1193	453 422,45	1 313 003,54	Картометрический метод	2,50	—
1192	453 415,61	1 313 053,97	Картометрический метод	2,50	—
1191	453 403,98	1 313 072,78	Картометрический метод	2,50	—
1190	453 309,64	1 313 123,20	Картометрический метод	2,50	—
1189	453 251,50	1 313 147,92	Картометрический метод	2,50	—
1188	453 178,89	1 313 165,94	Картометрический метод	2,50	—
1187	453 131,03	1 313 165,94	Картометрический метод	2,50	—
1186	453 102,83	1 313 152,27	Картометрический метод	2,50	—

Сведения о местоположении границ объекта					
1	2	3	4	5	6
1185	453 072,65	1 313 112,79	Картометрический метод	2,50	—
1184	453 043,79	1 313 072,29	Картометрический метод	2,50	—
1183	453 016,28	1 313 051,31	Картометрический метод	2,50	—
1182	453 013,01	1 313 049,73	Картометрический метод	2,50	—
1181	452 993,48	1 313 043,67	Картометрический метод	2,50	—
1180	452 957,19	1 313 032,94	Картометрический метод	2,50	—
1179	452 938,46	1 313 042,31	Картометрический метод	2,50	—
1178	452 919,73	1 312 974,08	Картометрический метод	2,50	—
1177	452 905,86	1 312 960,86	Картометрический метод	2,50	—
1176	452 828,60	1 312 770,83	Картометрический метод	2,50	—
1175	452 851,87	1 312 759,56	Картометрический метод	2,50	—
1174	452 991,46	1 312 693,98	Картометрический метод	2,50	—
1173	453 026,80	1 312 759,56	Картометрический метод	2,50	—
1172	453 062,20	1 312 893,80	Картометрический метод	2,50	—
1171	453 147,15	1 312 865,03	Картометрический метод	2,50	—
1170	453 196,65	1 312 846,29	Картометрический метод	2,50	—
1169	453 176,55	1 312 830,71	Картометрический метод	2,50	—
1168	453 127,09	1 312 789,52	Картометрический метод	2,50	—
1167	453 088,62	1 312 733,23	Картометрический метод	2,50	—
1166	453 043,46	1 312 660,26	Картометрический метод	2,50	—
1165	452 951,71	1 312 603,65	Картометрический метод	2,50	—
1164	452 920,77	1 312 552,66	Картометрический метод	2,50	—
1163	452 906,71	1 312 505,54	Картометрический метод	2,50	—
1162	452 880,16	1 312 502,63	Картометрический метод	2,50	—
1161	452 878,50	1 312 492,64	Картометрический метод	2,50	—
1160	452 901,02	1 312 392,50	Картометрический метод	2,50	—
1159	452 907,06	1 312 365,64	Картометрический метод	2,50	—
1158	453 140,59	1 312 634,44	Картометрический метод	2,50	—
1157	453 250,52	1 312 440,89	Картометрический метод	2,50	—
1156	453 142,72	1 312 248,39	Картометрический метод	2,50	—
1155	453 141,79	1 312 248,73	Картометрический метод	2,50	—
1154	453 141,45	1 312 247,81	Картометрический метод	2,50	—
Внутренний контур 1 из 1					
1224	452 875,11	1 312 328,87	Картометрический метод	2,50	—
1225	452 875,52	1 312 329,34	Картометрический метод	2,50	—
1226	452 883,97	1 312 339,06	Картометрический метод	2,50	—
1227	452 883,41	1 312 344,68	Картометрический метод	2,50	—
1228	452 868,70	1 312 343,21	Картометрический метод	2,50	—
1229	452 862,52	1 312 342,59	Картометрический метод	2,50	—
1230	452 863,28	1 312 334,95	Картометрический метод	2,50	—
1231	452 864,71	1 312 336,25	Картометрический метод	2,50	—
1232	452 864,90	1 312 336,03	Картометрический метод	2,50	—
1233	452 863,32	1 312 334,58	Картометрический метод	2,50	—
1234	452 863,51	1 312 332,64	Картометрический метод	2,50	—
1235	452 865,05	1 312 317,29	Картометрический метод	2,50	—
1224	452 875,11	1 312 328,87	Картометрический метод	2,50	—
ЗУ1(21)					
1236	452 892,13	1 314 493,67	Картометрический метод	2,50	—
1237	453 236,00	1 314 791,54	Картометрический метод	2,50	—
1238	453 239,56	1 314 840,93	Картометрический метод	2,50	—
1239	452 923,97	1 315 205,91	Картометрический метод	2,50	—
1240	452 540,05	1 314 873,32	Картометрический метод	2,50	—
1241	452 866,76	1 314 495,50	Картометрический метод	2,50	—
1236	452 892,13	1 314 493,67	Картометрический метод	2,50	—
ЗУ1(22)					

Сведения о местоположении границ объекта					
1	2	3	4	5	6
1242	452 994,20	1 311 802,83	Картометрический метод	2,50	—
1243	452 991,22	1 311 814,19	Картометрический метод	2,50	—
1244	452 977,39	1 311 865,87	Картометрический метод	2,50	—
1245	452 964,48	1 311 912,69	Картометрический метод	2,50	—
1246	452 962,57	1 311 919,74	Картометрический метод	2,50	—
1247	452 926,28	1 311 942,34	Картометрический метод	2,50	—
1248	452 951,01	1 311 886,42	Картометрический метод	2,50	—
1249	452 971,71	1 311 839,85	Картометрический метод	2,50	—
1242	452 994,20	1 311 802,83	Картометрический метод	2,50	—
ЗУ1(23)					
1250	452 951,23	1 311 873,56	Картометрический метод	2,50	—
1251	452 892,30	1 312 006,78	Картометрический метод	2,50	—
1252	452 878,00	1 312 039,12	Картометрический метод	2,50	—
1253	452 822,61	1 312 164,35	Картометрический метод	2,50	—
1254	452 822,70	1 312 162,58	Картометрический метод	2,50	—
1255	452 836,32	1 312 064,95	Картометрический метод	2,50	—
1256	452 861,40	1 312 022,59	Картометрический метод	2,50	—
1257	452 878,75	1 311 993,29	Картометрический метод	2,50	—
1258	452 887,98	1 311 977,69	Картометрический метод	2,50	—
1250	452 951,23	1 311 873,56	Картометрический метод	2,50	—
ЗУ1(24)					
1259	452 910,18	1 313 398,75	Картометрический метод	2,50	—
1260	452 880,14	1 313 417,31	Картометрический метод	2,50	—
1261	452 856,18	1 313 444,80	Картометрический метод	2,50	—
1262	452 859,73	1 313 469,64	Картометрический метод	2,50	—
1263	452 853,52	1 313 487,38	Картометрический метод	2,50	—
1264	452 825,67	1 313 480,27	Картометрический метод	2,50	—
1265	452 808,06	1 313 484,58	Картометрический метод	2,50	—
1266	452 795,49	1 313 510,10	Картометрический метод	2,50	—
1267	452 729,53	1 313 466,27	Картометрический метод	2,50	—
1268	452 737,01	1 313 585,36	Картометрический метод	2,50	—
1269	452 424,19	1 314 344,75	Картометрический метод	2,50	—
1270	451 569,51	1 314 902,00	Картометрический метод	2,50	—
1271	451 508,24	1 314 989,71	Картометрический метод	2,50	—
1272	451 268,85	1 314 672,03	Картометрический метод	2,50	—
1273	451 292,70	1 314 567,87	Картометрический метод	2,50	—
1274	451 267,21	1 314 546,06	Картометрический метод	2,50	—
1275	451 195,25	1 314 591,35	Картометрический метод	2,50	—
1276	451 186,21	1 314 579,17	Картометрический метод	2,50	—
1277	451 140,98	1 314 607,50	Картометрический метод	2,50	—
1278	451 159,44	1 314 592,84	Картометрический метод	2,50	—
1279	451 951,86	1 314 082,65	Картометрический метод	2,50	—
1280	451 967,03	1 314 065,03	Картометрический метод	2,50	—
1281	452 502,07	1 313 710,79	Картометрический метод	2,50	—
1282	452 523,55	1 313 660,37	Картометрический метод	2,50	—
1283	452 576,87	1 313 353,37	Картометрический метод	2,50	—
1284	452 597,04	1 313 229,35	Картометрический метод	2,50	—
1285	452 599,18	1 313 225,79	Картометрический метод	2,50	—
1286	452 625,85	1 313 235,05	Картометрический метод	2,50	—
1287	452 626,60	1 313 231,83	Картометрический метод	2,50	—
1288	452 629,71	1 313 221,53	Картометрический метод	2,50	—
1289	452 636,03	1 313 225,52	Картометрический метод	2,50	—
1259	452 910,18	1 313 398,75	Картометрический метод	2,50	—
ЗУ1(25)					
1290	452 594,35	1 313 224,10	Картометрический метод	2,50	—

Сведения о местоположении границ объекта					
1	2	3	4	5	6
1646	452 588,01	1 313 221,90	Картометрический метод	2,50	—
1645	452 579,21	1 313 215,83	Картометрический метод	2,50	—
1644	452 565,83	1 313 206,61	Картометрический метод	2,50	—
1643	452 568,07	1 313 204,25	Картометрический метод	2,50	—
1642	452 577,60	1 313 192,65	Картометрический метод	2,50	—
1641	452 570,00	1 313 186,41	Картометрический метод	2,50	—
1640	452 451,98	1 313 120,30	Картометрический метод	2,50	—
1639	452 368,20	1 313 075,63	Картометрический метод	2,50	—
1638	452 112,00	1 312 970,82	Картометрический метод	2,50	—
1637	451 967,96	1 312 915,24	Картометрический метод	2,50	—
1636	451 909,60	1 312 897,69	Картометрический метод	2,50	—
1635	451 846,62	1 312 890,46	Картометрический метод	2,50	—
1634	451 602,56	1 312 896,32	Картометрический метод	2,50	—
1633	451 645,00	1 312 962,59	Картометрический метод	2,50	—
1632	451 692,82	1 312 999,57	Картометрический метод	2,50	—
1631	451 732,00	1 313 057,85	Картометрический метод	2,50	—
1630	451 758,06	1 313 144,08	Картометрический метод	2,50	—
1629	451 721,49	1 313 247,60	Картометрический метод	2,50	—
1628	451 675,42	1 313 322,39	Картометрический метод	2,50	—
1627	451 640,19	1 313 352,60	Картометрический метод	2,50	—
1626	451 549,77	1 313 358,10	Картометрический метод	2,50	—
1625	451 498,12	1 313 181,92	Картометрический метод	2,50	—
1624	451 462,95	1 313 116,84	Картометрический метод	2,50	—
1623	451 431,46	1 313 076,23	Картометрический метод	2,50	—
1622	451 404,85	1 313 022,93	Картометрический метод	2,50	—
1621	451 389,49	1 312 961,19	Картометрический метод	2,50	—
1620	451 391,15	1 312 926,43	Картометрический метод	2,50	—
1619	451 416,44	1 312 900,79	Картометрический метод	2,50	—
1618	451 287,91	1 312 903,87	Картометрический метод	2,50	—
1617	451 232,36	1 312 894,96	Картометрический метод	2,50	—
1616	451 021,24	1 312 832,07	Картометрический метод	2,50	—
1615	450 952,83	1 312 804,81	Картометрический метод	2,50	—
1614	450 894,97	1 312 775,42	Картометрический метод	2,50	—
1613	450 887,64	1 312 771,70	Картометрический метод	2,50	—
1612	450 859,67	1 312 754,23	Картометрический метод	2,50	—
1611	450 803,45	1 312 891,53	Картометрический метод	2,50	—
1610	450 815,08	1 312 904,06	Картометрический метод	2,50	—
1609	450 883,13	1 312 959,99	Картометрический метод	2,50	—
1608	450 960,08	1 313 036,94	Картометрический метод	2,50	—
1607	450 915,88	1 313 144,91	Картометрический метод	2,50	—
1606	450 869,24	1 313 258,88	Картометрический метод	2,50	—
1605	450 840,40	1 313 372,90	Картометрический метод	2,50	—
1604	450 832,54	1 313 403,99	Картометрический метод	2,50	—
1603	450 811,22	1 313 470,11	Картометрический метод	2,50	—
1602	450 782,31	1 313 559,79	Картометрический метод	2,50	—
1601	450 696,32	1 313 500,33	Картометрический метод	2,50	—
1600	450 682,21	1 313 524,52	Картометрический метод	2,50	—
1599	450 638,51	1 313 528,08	Картометрический метод	2,50	—
1598	450 615,82	1 313 491,39	Картометрический метод	2,50	—
1597	450 626,27	1 313 452,92	Картометрический метод	2,50	—
1596	450 479,86	1 313 340,68	Картометрический метод	2,50	—
1595	450 477,56	1 313 344,22	Картометрический метод	2,50	—
1594	450 425,75	1 313 423,75	Картометрический метод	2,50	—
1593	450 400,68	1 313 462,24	Картометрический метод	2,50	—
1592	450 442,80	1 313 489,61	Картометрический метод	2,50	—

Сведения о местоположении границ объекта					
1	2	3	4	5	6
1591	450 666,61	1 313 573,14	Картометрический метод	2,50	—
1590	450 738,14	1 313 599,84	Картометрический метод	2,50	—
1589	450 760,92	1 313 634,37	Картометрический метод	2,50	—
1588	450 738,91	1 313 682,72	Картометрический метод	2,50	—
1587	450 722,72	1 313 658,19	Картометрический метод	2,50	—
1586	450 690,72	1 313 721,81	Картометрический метод	2,50	—
1585	450 714,48	1 313 736,39	Картометрический метод	2,50	—
1584	450 650,22	1 313 877,56	Картометрический метод	2,50	—
1583	450 619,60	1 313 962,71	Картометрический метод	2,50	—
1582	450 593,36	1 314 020,69	Картометрический метод	2,50	—
1581	450 579,22	1 314 051,95	Картометрический метод	2,50	—
1580	450 558,08	1 314 094,57	Картометрический метод	2,50	—
1579	450 523,50	1 314 144,83	Картометрический метод	2,50	—
1578	450 500,67	1 314 164,94	Картометрический метод	2,50	—
1577	450 480,62	1 314 174,87	Картометрический метод	2,50	—
1576	450 457,35	1 314 176,02	Картометрический метод	2,50	—
1575	450 409,55	1 314 169,86	Картометрический метод	2,50	—
1574	450 391,64	1 314 169,16	Картометрический метод	2,50	—
1573	450 367,12	1 314 171,11	Картометрический метод	2,50	—
1572	450 352,80	1 314 174,98	Картометрический метод	2,50	—
1571	450 283,04	1 314 206,86	Картометрический метод	2,50	—
1570	450 250,82	1 314 224,58	Картометрический метод	2,50	—
1569	450 202,73	1 314 255,07	Картометрический метод	2,50	—
1568	450 170,02	1 314 264,27	Картометрический метод	2,50	—
1567	450 146,37	1 314 264,24	Картометрический метод	2,50	—
1566	450 091,52	1 314 256,08	Картометрический метод	2,50	—
1565	450 080,42	1 314 263,86	Картометрический метод	2,50	—
1564	450 039,61	1 314 195,25	Картометрический метод	2,50	—
1563	449 945,91	1 314 123,03	Картометрический метод	2,50	—
1562	449 837,35	1 314 039,36	Картометрический метод	2,50	—
1561	449 802,75	1 313 998,97	Картометрический метод	2,50	—
1560	449 723,71	1 313 906,70	Картометрический метод	2,50	—
1559	449 777,52	1 313 799,95	Картометрический метод	2,50	—
1558	449 763,95	1 313 750,32	Картометрический метод	2,50	—
1557	449 749,93	1 313 733,97	Картометрический метод	2,50	—
1556	449 750,77	1 313 729,90	Картометрический метод	2,50	—
1555	449 757,48	1 313 697,48	Картометрический метод	2,50	—
1554	449 780,96	1 313 690,77	Картометрический метод	2,50	—
1553	449 789,90	1 313 663,94	Картометрический метод	2,50	—
1552	449 729,06	1 313 632,34	Картометрический метод	2,50	—
1551	449 754,22	1 313 593,89	Картометрический метод	2,50	—
1550	449 795,05	1 313 555,43	Картометрический метод	2,50	—
1549	449 860,57	1 313 587,70	Картометрический метод	2,50	—
1548	449 843,00	1 313 616,67	Картометрический метод	2,50	—
1547	449 876,91	1 313 635,80	Картометрический метод	2,50	—
1546	449 981,14	1 313 667,54	Картометрический метод	2,50	—
1545	450 007,47	1 313 666,08	Картометрический метод	2,50	—
1544	450 059,62	1 313 496,64	Картометрический метод	2,50	—
1543	450 098,16	1 313 371,41	Картометрический метод	2,50	—
1542	450 108,88	1 313 297,46	Картометрический метод	2,50	—
1541	450 131,95	1 313 249,98	Картометрический метод	2,50	—
1540	450 178,64	1 313 153,83	Картометрический метод	2,50	—
1539	450 222,71	1 313 063,10	Картометрический метод	2,50	—
1538	450 266,24	1 312 970,36	Картометрический метод	2,50	—
1537	450 267,27	1 312 967,93	Картометрический метод	2,50	—

Сведения о местоположении границ объекта

1	2	3	4	5	6
1536	450 266,14	1 312 966,22	Картометрический метод	2,50	—
1535	450 286,94	1 312 916,04	Картометрический метод	2,50	—
1534	450 288,37	1 312 918,20	Картометрический метод	2,50	—
1533	450 303,12	1 312 883,43	Картометрический метод	2,50	—
1532	450 341,74	1 312 792,44	Картометрический метод	2,50	—
1531	450 383,31	1 312 694,46	Картометрический метод	2,50	—
1530	450 438,25	1 312 606,96	Картометрический метод	2,50	—
1529	450 480,38	1 312 580,15	Картометрический метод	2,50	—
1528	450 523,72	1 312 539,76	Картометрический метод	2,50	—
1527	450 515,20	1 312 527,56	Картометрический метод	2,50	—
1526	450 426,19	1 312 593,10	Картометрический метод	2,50	—
1525	450 411,18	1 312 593,81	Картометрический метод	2,50	—
1524	450 387,92	1 312 635,65	Картометрический метод	2,50	—
1523	450 377,81	1 312 692,78	Картометрический метод	2,50	—
1522	450 360,24	1 312 742,72	Картометрический метод	2,50	—
1521	450 339,21	1 312 788,04	Картометрический метод	2,50	—
1520	450 329,81	1 312 806,50	Картометрический метод	2,50	—
1519	449 940,82	1 312 380,12	Картометрический метод	2,50	—
1518	449 959,23	1 312 319,88	Картометрический метод	2,50	—
1517	449 967,71	1 312 280,06	Картометрический метод	2,50	—
1516	449 972,28	1 312 267,12	Картометрический метод	2,50	—
1515	449 985,68	1 312 229,12	Картометрический метод	2,50	—
1514	449 993,48	1 312 221,48	Картометрический метод	2,50	—
1513	449 998,00	1 312 220,89	Картометрический метод	2,50	—
1512	450 028,79	1 312 235,54	Картометрический метод	2,50	—
1511	450 121,79	1 312 292,15	Картометрический метод	2,50	—
1510	450 077,15	1 312 254,95	Картометрический метод	2,50	—
1509	450 048,66	1 312 239,16	Картометрический метод	2,50	—
1508	450 003,15	1 312 215,79	Картометрический метод	2,50	—
1507	449 998,09	1 312 215,14	Картометрический метод	2,50	—
1506	449 982,84	1 312 213,76	Картометрический метод	2,50	—
1505	449 972,83	1 312 205,23	Картометрический метод	2,50	—
1504	449 959,81	1 312 207,25	Картометрический метод	2,50	—
1503	449 959,72	1 312 210,29	Картометрический метод	2,50	—
1502	449 945,70	1 312 265,74	Картометрический метод	2,50	—
1501	449 927,96	1 312 316,93	Картометрический метод	2,50	—
1500	449 911,96	1 312 369,33	Картометрический метод	2,50	—
1499	449 905,57	1 312 391,85	Картометрический метод	2,50	—
1498	449 878,23	1 312 471,67	Картометрический метод	2,50	—
1497	449 811,28	1 312 696,13	Картометрический метод	2,50	—
1496	449 792,08	1 312 751,30	Картометрический метод	2,50	—
1495	449 745,54	1 312 900,81	Картометрический метод	2,50	—
1494	449 546,14	1 312 838,74	Картометрический метод	2,50	—
1493	449 598,91	1 312 657,22	Картометрический метод	2,50	—
1492	449 732,22	1 312 198,60	Картометрический метод	2,50	—
1491	449 732,38	1 312 198,35	Картометрический метод	2,50	—
1490	449 734,00	1 312 193,94	Картометрический метод	2,50	—
1489	449 735,38	1 312 187,82	Картометрический метод	2,50	—
1488	449 532,99	1 312 156,19	Картометрический метод	2,50	—
1487	449 494,99	1 312 138,11	Картометрический метод	2,50	—
1486	449 489,45	1 312 133,95	Картометрический метод	2,50	—
1485	449 489,12	1 312 135,32	Картометрический метод	2,50	—
1484	449 476,22	1 312 130,99	Картометрический метод	2,50	—
1483	449 469,73	1 312 128,81	Картометрический метод	2,50	—
1482	449 373,59	1 312 114,05	Картометрический метод	2,50	—

Сведения о местоположении границ объекта					
1	2	3	4	5	6
1481	449 315,80	1 312 101,50	Картометрический метод	2,50	—
1480	449 312,13	1 312 129,98	Картометрический метод	2,50	—
1479	449 291,09	1 312 175,18	Картометрический метод	2,50	—
1478	449 259,22	1 312 196,55	Картометрический метод	2,50	—
1477	449 225,88	1 312 185,60	Картометрический метод	2,50	—
1476	449 200,68	1 312 171,06	Картометрический метод	2,50	—
1475	449 165,79	1 312 151,84	Картометрический метод	2,50	—
1474	449 142,66	1 312 143,18	Картометрический метод	2,50	—
1473	449 129,85	1 312 140,50	Картометрический метод	2,50	—
1472	449 111,50	1 312 139,88	Картометрический метод	2,50	—
1471	449 104,91	1 312 131,01	Картометрический метод	2,50	—
1470	449 100,12	1 312 122,39	Картометрический метод	2,50	—
1469	449 094,28	1 312 109,29	Картометрический метод	2,50	—
1468	449 081,55	1 312 099,96	Картометрический метод	2,50	—
1467	449 055,58	1 312 089,28	Картометрический метод	2,50	—
1466	449 043,09	1 312 065,54	Картометрический метод	2,50	—
1465	448 995,93	1 312 072,39	Картометрический метод	2,50	—
1464	449 006,22	1 312 075,75	Картометрический метод	2,50	—
1463	449 000,48	1 312 077,05	Картометрический метод	2,50	—
1462	448 956,17	1 312 101,73	Картометрический метод	2,50	—
1461	448 956,17	1 312 243,07	Картометрический метод	2,50	—
1460	449 054,32	1 312 330,57	Картометрический метод	2,50	—
1459	448 933,54	1 312 485,92	Картометрический метод	2,50	—
1458	448 827,16	1 312 490,69	Картометрический метод	2,50	—
1457	448 721,63	1 312 447,25	Картометрический метод	2,50	—
1456	448 522,22	1 312 365,18	Картометрический метод	2,50	—
1455	448 449,26	1 312 335,15	Картометрический метод	2,50	—
1454	448 445,12	1 312 332,85	Картометрический метод	2,50	—
1453	448 438,67	1 312 314,28	Картометрический метод	2,50	—
1452	448 428,91	1 312 261,05	Картометрический метод	2,50	—
1451	448 424,36	1 312 199,03	Картометрический метод	2,50	—
1450	448 415,82	1 312 131,49	Картометрический метод	2,50	—
1449	448 440,34	1 312 076,39	Картометрический метод	2,50	—
1448	448 456,31	1 312 068,74	Картометрический метод	2,50	—
1447	448 515,87	1 312 059,50	Картометрический метод	2,50	—
1446	448 531,98	1 312 045,23	Картометрический метод	2,50	—
1445	448 550,80	1 312 013,47	Картометрический метод	2,50	—
1444	448 580,20	1 311 964,33	Картометрический метод	2,50	—
1443	448 592,74	1 311 938,20	Картометрический метод	2,50	—
1442	448 601,85	1 311 897,53	Картометрический метод	2,50	—
1441	448 611,95	1 311 857,75	Картометрический метод	2,50	—
1440	448 618,09	1 311 849,09	Картометрический метод	2,50	—
1439	448 624,45	1 311 840,42	Картометрический метод	2,50	—
1438	448 624,62	1 311 840,19	Картометрический метод	2,50	—
1437	448 631,28	1 311 831,10	Картометрический метод	2,50	—
1436	448 637,21	1 311 800,36	Картометрический метод	2,50	—
1435	448 627,89	1 311 775,31	Картометрический метод	2,50	—
1434	448 606,70	1 311 757,24	Картометрический метод	2,50	—
1433	448 445,22	1 311 613,40	Картометрический метод	2,50	—
1432	448 442,28	1 311 610,69	Картометрический метод	2,50	—
1431	448 415,64	1 311 586,15	Картометрический метод	2,50	—
1430	448 409,56	1 311 581,76	Картометрический метод	2,50	—
1429	448 390,82	1 311 598,64	Картометрический метод	2,50	—
1428	448 235,34	1 311 733,74	Картометрический метод	2,50	—
1427	448 057,75	1 311 914,70	Картометрический метод	2,50	—

Сведения о местоположении границ объекта

1	2	3	4	5	6
1426	448 057,70	1 311 945,15	Картометрический метод	2,50	—
1425	448 058,05	1 311 948,44	Картометрический метод	2,50	—
1424	448 076,72	1 311 978,60	Картометрический метод	2,50	—
1423	448 084,46	1 312 000,12	Картометрический метод	2,50	—
1422	448 082,96	1 312 040,61	Картометрический метод	2,50	—
1421	448 087,15	1 312 041,40	Картометрический метод	2,50	—
1420	448 087,39	1 312 061,67	Картометрический метод	2,50	—
1419	448 083,65	1 312 092,36	Картометрический метод	2,50	—
1418	448 062,29	1 312 142,04	Картометрический метод	2,50	—
1417	448 022,26	1 312 197,17	Картометрический метод	2,50	—
1416	447 972,08	1 312 248,84	Картометрический метод	2,50	—
1415	447 976,68	1 312 235,88	Картометрический метод	2,50	—
1414	447 993,53	1 312 196,79	Картометрический метод	2,50	—
1413	448 010,93	1 312 164,65	Картометрический метод	2,50	—
1412	448 033,65	1 312 076,42	Картометрический метод	2,50	—
1411	448 039,62	1 311 977,51	Картометрический метод	2,50	—
1410	448 029,85	1 311 930,14	Картометрический метод	2,50	—
1409	448 010,85	1 311 900,19	Картометрический метод	2,50	—
1408	447 998,66	1 311 884,82	Картометрический метод	2,50	—
1407	447 919,22	1 311 794,81	Картометрический метод	2,50	—
1406	447 858,56	1 311 712,58	Картометрический метод	2,50	—
1405	447 848,57	1 311 696,45	Картометрический метод	2,50	—
1404	447 833,73	1 311 666,76	Картометрический метод	2,50	—
1403	447 817,52	1 311 640,33	Картометрический метод	2,50	—
1402	447 788,92	1 311 604,19	Картометрический метод	2,50	—
1401	447 760,76	1 311 565,14	Картометрический метод	2,50	—
1400	447 746,38	1 311 541,48	Картометрический метод	2,50	—
1399	447 734,08	1 311 517,25	Картометрический метод	2,50	—
1398	447 638,68	1 311 417,17	Картометрический метод	2,50	—
1397	447 598,25	1 311 369,96	Картометрический метод	2,50	—
1396	447 587,85	1 311 370,46	Картометрический метод	2,50	—
1395	447 507,78	1 311 416,85	Картометрический метод	2,50	—
1394	447 479,49	1 311 455,16	Картометрический метод	2,50	—
1393	447 470,09	1 311 462,14	Картометрический метод	2,50	—
1392	447 458,09	1 311 465,60	Картометрический метод	2,50	—
1391	447 422,29	1 311 467,42	Картометрический метод	2,50	—
1390	447 230,57	1 311 581,78	Картометрический метод	2,50	—
1389	447 113,41	1 311 654,83	Картометрический метод	2,50	—
1388	447 095,45	1 311 664,93	Картометрический метод	2,50	—
1387	446 995,19	1 311 721,58	Картометрический метод	2,50	—
1386	446 826,12	1 311 812,21	Картометрический метод	2,50	—
1385	446 795,86	1 311 832,85	Картометрический метод	2,50	—
1384	446 649,93	1 311 911,90	Картометрический метод	2,50	—
1383	446 615,65	1 311 936,08	Картометрический метод	2,50	—
1382	446 537,78	1 311 975,27	Картометрический метод	2,50	—
1381	446 495,19	1 312 002,03	Картометрический метод	2,50	—
1380	446 406,17	1 312 053,19	Картометрический метод	2,50	—
1379	446 403,66	1 312 054,86	Картометрический метод	2,50	—
1378	446 400,27	1 312 057,12	Картометрический метод	2,50	—
1377	446 375,39	1 312 073,71	Картометрический метод	2,50	—
1376	446 304,83	1 312 109,18	Картометрический метод	2,50	—
1375	446 246,52	1 312 143,21	Картометрический метод	2,50	—
1374	446 194,16	1 312 136,74	Картометрический метод	2,50	—
1373	446 113,85	1 312 138,23	Картометрический метод	2,50	—
1372	445 922,18	1 312 184,40	Картометрический метод	2,50	—

Сведения о местоположении границ объекта

1	2	3	4	5	6
1371	445 893,35	1 312 187,76	Картометрический метод	2,50	—
1370	445 874,98	1 312 379,34	Картометрический метод	2,50	—
1369	445 837,10	1 312 534,72	Картометрический метод	2,50	—
1368	445 768,41	1 312 646,37	Картометрический метод	2,50	—
1367	445 676,23	1 312 849,22	Картометрический метод	2,50	—
1366	445 639,01	1 312 960,60	Картометрический метод	2,50	—
1365	445 321,91	1 313 644,07	Картометрический метод	2,50	—
1364	445 036,04	1 314 277,32	Картометрический метод	2,50	—
1363	444 894,51	1 314 610,22	Картометрический метод	2,50	—
1362	444 998,92	1 314 744,91	Картометрический метод	2,50	—
1361	445 056,22	1 314 837,99	Картометрический метод	2,50	—
1360	445 153,33	1 314 979,14	Картометрический метод	2,50	—
1359	445 173,14	1 314 964,84	Картометрический метод	2,50	—
1358	445 247,03	1 314 911,50	Картометрический метод	2,50	—
1357	445 640,30	1 314 593,42	Картометрический метод	2,50	—
1356	445 735,33	1 314 622,48	Картометрический метод	2,50	—
1355	445 784,00	1 314 646,04	Картометрический метод	2,50	—
1354	446 112,54	1 314 675,05	Картометрический метод	2,50	—
1353	446 202,27	1 314 674,38	Картометрический метод	2,50	—
1352	446 564,10	1 314 701,48	Картометрический метод	2,50	—
1351	446 761,52	1 314 609,61	Картометрический метод	2,50	—
1350	447 016,53	1 314 408,58	Картометрический метод	2,50	—
1349	447 167,42	1 314 598,67	Картометрический метод	2,50	—
1348	447 267,04	1 314 773,21	Картометрический метод	2,50	—
1347	447 433,50	1 315 147,20	Картометрический метод	2,50	—
1346	447 442,47	1 315 167,35	Картометрический метод	2,50	—
1345	447 454,34	1 315 194,02	Картометрический метод	2,50	—
1344	447 154,16	1 315 496,74	Картометрический метод	2,50	—
1343	447 030,34	1 315 638,74	Картометрический метод	2,50	—
1342	446 857,32	1 316 134,26	Картометрический метод	2,50	—
1341	446 735,89	1 316 491,14	Картометрический метод	2,50	—
1340	447 103,56	1 316 885,79	Картометрический метод	2,50	—
1339	447 339,68	1 317 127,31	Картометрический метод	2,50	—
1338	447 688,75	1 316 891,12	Картометрический метод	2,50	—
1337	447 689,16	1 316 860,14	Картометрический метод	2,50	—
1336	447 733,57	1 316 826,88	Картометрический метод	2,50	—
1335	447 742,98	1 316 785,19	Картометрический метод	2,50	—
1334	447 790,57	1 316 739,13	Картометрический метод	2,50	—
1333	447 962,86	1 316 596,37	Картометрический метод	2,50	—
1332	448 030,22	1 316 609,34	Картометрический метод	2,50	—
1331	448 055,53	1 316 642,95	Картометрический метод	2,50	—
1330	448 122,20	1 316 597,84	Картометрический метод	2,50	—
1329	448 157,90	1 316 573,69	Картометрический метод	2,50	—
1328	448 188,99	1 316 551,37	Картометрический метод	2,50	—
1327	448 188,94	1 316 551,40	Картометрический метод	2,50	—
1326	448 175,27	1 316 552,17	Картометрический метод	2,50	—
1325	448 142,73	1 316 548,75	Картометрический метод	2,50	—
1324	448 123,03	1 316 530,77	Картометрический метод	2,50	—
1323	448 129,02	1 316 474,26	Картометрический метод	2,50	—
1322	448 132,78	1 316 453,14	Картометрический метод	2,50	—
1321	448 236,28	1 316 364,81	Картометрический метод	2,50	—
1320	448 250,65	1 316 370,66	Картометрический метод	2,50	—
1319	448 258,35	1 316 385,22	Картометрический метод	2,50	—
1318	448 279,17	1 316 379,77	Картометрический метод	2,50	—
1317	448 300,32	1 316 339,84	Картометрический метод	2,50	—

Сведения о местоположении границ объекта					
1	2	3	4	5	6
1316	448 361,13	1 316 315,87	Картометрический метод	2,50	—
1315	448 399,15	1 316 315,02	Картометрический метод	2,50	—
1314	448 502,59	1 316 255,66	Картометрический метод	2,50	—
1313	448 588,51	1 316 223,95	Картометрический метод	2,50	—
1312	448 701,61	1 316 186,41	Картометрический метод	2,50	—
1311	448 379,30	1 316 387,22	Картометрический метод	2,50	—
1310	448 336,36	1 316 415,29	Картометрический метод	2,50	—
1309	448 244,38	1 316 475,43	Картометрический метод	2,50	—
1308	448 198,62	1 316 544,96	Картометрический метод	2,50	—
1307	448 509,37	1 316 338,02	Картометрический метод	2,50	—
1306	448 574,24	1 316 294,82	Картометрический метод	2,50	—
1305	449 370,44	1 315 776,39	Картометрический метод	2,50	—
1304	449 659,18	1 315 588,39	Картометрический метод	2,50	—
1303	449 934,88	1 315 403,55	Картометрический метод	2,50	—
1302	450 403,88	1 315 088,49	Картометрический метод	2,50	—
1301	450 973,86	1 314 712,18	Картометрический метод	2,50	—
1300	451 065,22	1 314 654,95	Картометрический метод	2,50	—
1299	451 102,25	1 314 631,11	Картометрический метод	2,50	—
1298	451 107,35	1 314 627,83	Картометрический метод	2,50	—
1297	451 156,52	1 314 588,78	Картометрический метод	2,50	—
1296	451 948,54	1 314 078,83	Картометрический метод	2,50	—
1295	451 963,69	1 314 061,25	Картометрический метод	2,50	—
1294	452 498,05	1 313 707,45	Картометрический метод	2,50	—
1293	452 518,73	1 313 658,95	Картометрический метод	2,50	—
1292	452 571,93	1 313 352,55	Картометрический метод	2,50	—
1291	452 592,26	1 313 227,59	Картометрический метод	2,50	—
1290	452 594,35	1 313 224,10	Картометрический метод	2,50	—
Внутренний контур 1 из 25					
1647	447 856,59	1 312 360,35	Картометрический метод	2,50	—
1648	447 873,87	1 312 379,50	Картометрический метод	2,50	—
1649	448 112,52	1 312 595,17	Картометрический метод	2,50	—
1650	448 204,52	1 312 678,69	Картометрический метод	2,50	—
1651	448 215,92	1 312 720,46	Картометрический метод	2,50	—
1652	448 246,31	1 312 762,24	Картометрический метод	2,50	—
1653	448 271,38	1 312 780,03	Картометрический метод	2,50	—
1654	448 364,07	1 312 845,78	Картометрический метод	2,50	—
1655	448 392,97	1 312 906,78	Картометрический метод	2,50	—
1656	448 400,97	1 312 923,66	Картометрический метод	2,50	—
1657	448 422,39	1 312 968,87	Картометрический метод	2,50	—
1658	448 426,06	1 312 976,63	Картометрический метод	2,50	—
1659	448 396,63	1 313 016,47	Картометрический метод	2,50	—
1660	448 378,92	1 313 027,65	Картометрический метод	2,50	—
1661	448 364,56	1 313 030,49	Картометрический метод	2,50	—
1662	448 347,45	1 313 021,86	Картометрический метод	2,50	—
1663	448 306,18	1 312 942,80	Картометрический метод	2,50	—
1664	448 230,54	1 312 867,99	Картометрический метод	2,50	—
1665	448 208,67	1 312 837,97	Картометрический метод	2,50	—
1666	448 185,37	1 312 823,87	Картометрический метод	2,50	—
1667	448 111,11	1 312 925,62	Картометрический метод	2,50	—
1668	448 097,53	1 312 941,31	Картометрический метод	2,50	—
1669	448 028,85	1 313 002,37	Картометрический метод	2,50	—
1670	447 973,73	1 312 981,26	Картометрический метод	2,50	—
1671	447 877,76	1 312 876,93	Картометрический метод	2,50	—
1672	447 857,82	1 312 880,99	Картометрический метод	2,50	—
1673	447 844,31	1 312 960,30	Картометрический метод	2,50	—

Сведения о местоположении границ объекта					
1	2	3	4	5	6
1674	447 813,43	1 313 156,81	Картометрический метод	2,50	—
1675	447 756,83	1 313 257,24	Картометрический метод	2,50	—
1676	447 726,54	1 313 299,06	Картометрический метод	2,50	—
1677	447 646,03	1 313 426,73	Картометрический метод	2,50	—
1678	447 562,13	1 313 552,20	Картометрический метод	2,50	—
1679	447 486,71	1 313 658,12	Картометрический метод	2,50	—
1680	447 440,17	1 313 708,71	Картометрический метод	2,50	—
1681	447 388,93	1 313 768,39	Картометрический метод	2,50	—
1682	447 315,17	1 313 850,11	Картометрический метод	2,50	—
1683	447 186,66	1 313 986,56	Картометрический метод	2,50	—
1684	447 141,41	1 314 031,59	Картометрический метод	2,50	—
1685	447 100,82	1 314 077,21	Картометрический метод	2,50	—
1686	447 095,12	1 314 070,54	Картометрический метод	2,50	—
1687	447 109,00	1 314 047,43	Картометрический метод	2,50	—
1688	447 157,99	1 313 991,69	Картометрический метод	2,50	—
1689	447 199,93	1 313 944,79	Картометрический метод	2,50	—
1690	447 326,44	1 313 808,67	Картометрический метод	2,50	—
1691	447 379,92	1 313 748,74	Картометрический метод	2,50	—
1692	447 423,33	1 313 697,53	Картометрический метод	2,50	—
1693	447 462,03	1 313 648,24	Картометрический метод	2,50	—
1694	447 489,54	1 313 624,78	Картометрический метод	2,50	—
1695	447 549,59	1 313 541,46	Картометрический метод	2,50	—
1696	447 603,75	1 313 459,48	Картометрический метод	2,50	—
1697	447 675,80	1 313 347,13	Картометрический метод	2,50	—
1698	447 721,46	1 313 272,76	Картометрический метод	2,50	—
1699	447 780,60	1 313 183,04	Картометрический метод	2,50	—
1700	447 785,88	1 313 169,42	Картометрический метод	2,50	—
1701	447 796,35	1 313 098,42	Картометрический метод	2,50	—
1702	447 802,27	1 313 058,27	Картометрический метод	2,50	—
1703	447 821,81	1 312 984,43	Картометрический метод	2,50	—
1704	447 839,81	1 312 854,75	Картометрический метод	2,50	—
1705	447 856,69	1 312 763,37	Картометрический метод	2,50	—
1706	447 860,04	1 312 715,84	Картометрический метод	2,50	—
1707	447 887,64	1 312 589,98	Картометрический метод	2,50	—
1708	447 908,78	1 312 467,36	Картометрический метод	2,50	—
1709	447 881,06	1 312 457,72	Картометрический метод	2,50	—
1710	447 824,82	1 312 396,14	Картометрический метод	2,50	—
1711	447 833,23	1 312 383,96	Картометрический метод	2,50	—
1647	447 856,59	1 312 360,35	Картометрический метод	2,50	—
Внутренний контур 2 из 25					
1712	449 735,27	1 314 020,79	Картометрический метод	2,50	—
1713	449 745,44	1 314 049,94	Картометрический метод	2,50	—
1714	449 750,17	1 314 063,49	Картометрический метод	2,50	—
1715	449 686,63	1 314 122,80	Картометрический метод	2,50	—
1716	449 666,66	1 314 141,43	Картометрический метод	2,50	—
1717	449 642,53	1 314 121,09	Картометрический метод	2,50	—
1718	449 633,19	1 314 091,95	Картометрический метод	2,50	—
1719	449 596,30	1 314 144,05	Картометрический метод	2,50	—
1720	449 587,05	1 314 157,11	Картометрический метод	2,50	—
1721	449 533,54	1 314 202,30	Картометрический метод	2,50	—
1722	449 515,55	1 314 217,49	Картометрический метод	2,50	—
1723	449 449,93	1 314 243,52	Картометрический метод	2,50	—
1724	449 415,47	1 314 257,19	Картометрический метод	2,50	—
1725	449 369,33	1 314 261,97	Картометрический метод	2,50	—
1726	449 324,20	1 314 239,15	Картометрический метод	2,50	—

Сведения о местоположении границ объекта					
1	2	3	4	5	6
1727	449 286,71	1 314 166,67	Картометрический метод	2,50	—
1728	449 359,88	1 314 058,59	Картометрический метод	2,50	—
1729	449 404,35	1 314 039,47	Картометрический метод	2,50	—
1730	449 463,18	1 314 074,50	Картометрический метод	2,50	—
1731	449 510,77	1 314 033,13	Картометрический метод	2,50	—
1732	449 474,71	1 313 922,43	Картометрический метод	2,50	—
1733	449 466,29	1 313 896,58	Картометрический метод	2,50	—
1734	449 417,03	1 313 875,90	Картометрический метод	2,50	—
1735	449 412,25	1 313 850,44	Картометрический метод	2,50	—
1736	449 436,16	1 313 821,86	Картометрический метод	2,50	—
1737	449 479,97	1 313 808,96	Картометрический метод	2,50	—
1738	449 500,26	1 313 838,42	Картометрический метод	2,50	—
1739	449 510,77	1 313 853,66	Картометрический метод	2,50	—
1740	449 537,79	1 313 869,56	Картометрический метод	2,50	—
1741	449 571,15	1 313 861,56	Картометрический метод	2,50	—
1742	449 631,53	1 313 902,92	Картометрический метод	2,50	—
1743	449 640,64	1 313 905,81	Картометрический метод	2,50	—
1744	449 666,66	1 313 939,17	Картометрический метод	2,50	—
1745	449 675,89	1 313 989,32	Картометрический метод	2,50	—
1712	449 735,27	1 314 020,79	Картометрический метод	2,50	—
Внутренний контур 3 из 25					
1746	449 207,32	1 313 742,24	Картометрический метод	2,50	—
1747	449 262,91	1 313 828,53	Картометрический метод	2,50	—
1748	449 233,52	1 313 857,30	Картометрический метод	2,50	—
1749	449 126,59	1 313 961,96	Картометрический метод	2,50	—
1750	449 112,34	1 313 949,07	Картометрический метод	2,50	—
1751	449 089,56	1 313 857,92	Картометрический метод	2,50	—
1752	449 053,48	1 313 780,06	Картометрический метод	2,50	—
1753	448 994,60	1 313 690,81	Картометрический метод	2,50	—
1754	449 053,88	1 313 629,18	Картометрический метод	2,50	—
1755	449 062,76	1 313 635,72	Картометрический метод	2,50	—
1746	449 207,32	1 313 742,24	Картометрический метод	2,50	—
Внутренний контур 4 из 25					
1756	449 769,69	1 313 123,14	Картометрический метод	2,50	—
1757	449 755,48	1 313 179,95	Картометрический метод	2,50	—
1758	449 708,12	1 313 232,04	Картометрический метод	2,50	—
1759	449 656,02	1 313 260,44	Картометрический метод	2,50	—
1760	449 600,37	1 313 233,22	Картометрический метод	2,50	—
1761	449 538,80	1 313 192,97	Картометрический метод	2,50	—
1762	449 542,35	1 313 145,63	Картометрический метод	2,50	—
1763	449 575,51	1 313 089,99	Картометрический метод	2,50	—
1764	449 642,99	1 313 032,00	Картометрический метод	2,50	—
1765	449 695,09	1 313 040,28	Картометрический метод	2,50	—
1766	449 740,09	1 313 073,42	Картометрический метод	2,50	—
1756	449 769,69	1 313 123,14	Картометрический метод	2,50	—
Внутренний контур 5 из 25					
1767	447 218,32	1 316 557,50	Картометрический метод	2,50	—
1768	447 153,69	1 316 616,48	Картометрический метод	2,50	—
1769	446 884,03	1 316 321,04	Картометрический метод	2,50	—
1770	446 948,67	1 316 262,06	Картометрический метод	2,50	—
1767	447 218,32	1 316 557,50	Картометрический метод	2,50	—
Внутренний контур 6 из 25					
1771	447 887,60	1 316 329,17	Картометрический метод	2,50	—
1772	447 885,82	1 316 345,16	Картометрический метод	2,50	—
1773	447 919,23	1 316 377,49	Картометрический метод	2,50	—

Сведения о местоположении границ объекта					
1	2	3	4	5	6
1774	447 954,81	1 316 411,94	Картометрический метод	2,50	—
1775	448 010,94	1 316 465,27	Картометрический метод	2,50	—
1776	447 939,29	1 316 537,58	Картометрический метод	2,50	—
1777	447 825,55	1 316 420,43	Картометрический метод	2,50	—
1778	447 798,22	1 316 392,70	Картометрический метод	2,50	—
1779	447 787,57	1 316 398,10	Картометрический метод	2,50	—
1780	447 760,87	1 316 353,90	Картометрический метод	2,50	—
1781	447 760,69	1 316 348,19	Картометрический метод	2,50	—
1782	447 775,22	1 316 326,83	Картометрический метод	2,50	—
1783	447 825,30	1 316 293,40	Картометрический метод	2,50	—
1784	447 841,66	1 316 287,41	Картометрический метод	2,50	—
1785	447 852,85	1 316 288,98	Картометрический метод	2,50	—
1771	447 887,60	1 316 329,17	Картометрический метод	2,50	—
Внутренний контур 7 из 25					
1786	449 966,91	1 314 413,58	Картометрический метод	2,50	—
1787	450 019,97	1 314 519,66	Картометрический метод	2,50	—
1788	449 975,65	1 314 558,14	Картометрический метод	2,50	—
1789	449 892,46	1 314 607,51	Картометрический метод	2,50	—
1790	449 855,96	1 314 499,41	Картометрический метод	2,50	—
1791	449 852,76	1 314 453,34	Картометрический метод	2,50	—
1792	449 925,97	1 314 400,21	Картометрический метод	2,50	—
1786	449 966,91	1 314 413,58	Картометрический метод	2,50	—
Внутренний контур 8 из 25					
1793	446 913,24	1 313 015,94	Картометрический метод	2,50	—
1794	446 936,17	1 313 051,48	Картометрический метод	2,50	—
1795	446 936,71	1 313 074,93	Картометрический метод	2,50	—
1796	446 950,59	1 313 089,98	Картометрический метод	2,50	—
1797	446 825,97	1 313 190,04	Картометрический метод	2,50	—
1798	446 814,35	1 313 177,43	Картометрический метод	2,50	—
1799	446 773,92	1 313 180,72	Картометрический метод	2,50	—
1800	446 751,15	1 313 164,00	Картометрический метод	2,50	—
1801	446 745,30	1 313 119,34	Картометрический метод	2,50	—
1802	446 879,76	1 313 007,83	Картометрический метод	2,50	—
1793	446 913,24	1 313 015,94	Картометрический метод	2,50	—
Внутренний контур 9 из 25					
1803	449 104,92	1 313 956,25	Картометрический метод	2,50	—
1804	449 112,17	1 313 983,46	Картометрический метод	2,50	—
1805	448 518,83	1 314 545,13	Картометрический метод	2,50	—
1806	448 507,45	1 314 530,84	Картометрический метод	2,50	—
1807	448 518,57	1 314 517,63	Картометрический метод	2,50	—
1808	448 908,52	1 314 146,31	Картометрический метод	2,50	—
1809	449 068,15	1 313 991,83	Картометрический метод	2,50	—
1803	449 104,92	1 313 956,25	Картометрический метод	2,50	—
Внутренний контур 10 из 25					
1810	449 450,75	1 314 934,48	Картометрический метод	2,50	—
1811	449 453,62	1 314 942,50	Картометрический метод	2,50	—
1812	449 447,64	1 314 954,84	Картометрический метод	2,50	—
1813	449 381,96	1 315 012,32	Картометрический метод	2,50	—
1814	449 332,90	1 315 048,19	Картометрический метод	2,50	—
1815	449 280,76	1 315 085,84	Картометрический метод	2,50	—
1816	449 249,91	1 315 108,11	Картометрический метод	2,50	—
1817	449 097,76	1 315 228,74	Картометрический метод	2,50	—
1818	449 079,37	1 315 238,94	Картометрический метод	2,50	—
1819	449 071,67	1 315 239,25	Картометрический метод	2,50	—
1820	449 064,08	1 315 232,82	Картометрический метод	2,50	—

Сведения о местоположении границ объекта					
1	2	3	4	5	6
1821	449 058,69	1 315 223,31	Картометрический метод	2,50	—
1822	449 062,28	1 315 214,19	Картометрический метод	2,50	—
1823	449 104,72	1 315 179,32	Картометрический метод	2,50	—
1824	449 198,96	1 315 112,51	Картометрический метод	2,50	—
1825	449 264,82	1 315 060,80	Картометрический метод	2,50	—
1826	449 438,09	1 314 924,74	Картометрический метод	2,50	—
1827	449 445,31	1 314 928,00	Картометрический метод	2,50	—
1810	449 450,75	1 314 934,48	Картометрический метод	2,50	—
Внутренний контур 11 из 25					
1828	448 905,89	1 314 880,29	Картометрический метод	2,50	—
1829	448 909,66	1 314 901,43	Картометрический метод	2,50	—
1830	448 898,24	1 314 923,46	Картометрический метод	2,50	—
1831	448 863,71	1 314 962,84	Картометрический метод	2,50	—
1832	448 847,90	1 314 976,27	Картометрический метод	2,50	—
1833	448 827,04	1 314 987,41	Картометрический метод	2,50	—
1834	448 803,46	1 314 987,51	Картометрический метод	2,50	—
1835	448 785,08	1 314 981,01	Картометрический метод	2,50	—
1836	448 769,59	1 314 964,15	Картометрический метод	2,50	—
1837	448 767,24	1 314 942,63	Картометрический метод	2,50	—
1838	448 781,32	1 314 902,92	Картометрический метод	2,50	—
1839	448 801,04	1 314 870,38	Картометрический метод	2,50	—
1840	448 837,13	1 314 837,75	Картометрический метод	2,50	—
1841	448 889,29	1 314 858,74	Картометрический метод	2,50	—
1828	448 905,89	1 314 880,29	Картометрический метод	2,50	—
Внутренний контур 12 из 25					
1842	449 929,53	1 313 290,04	Картометрический метод	2,50	—
1843	449 918,88	1 313 339,75	Картометрический метод	2,50	—
1844	449 884,54	1 313 411,95	Картометрический метод	2,50	—
1845	449 841,92	1 313 409,59	Картометрический метод	2,50	—
1846	449 798,10	1 313 376,44	Картометрический метод	2,50	—
1847	449 818,23	1 313 316,08	Картометрический метод	2,50	—
1848	449 864,41	1 313 274,65	Картометрический метод	2,50	—
1849	449 894,01	1 313 265,18	Картометрический метод	2,50	—
1842	449 929,53	1 313 290,04	Картометрический метод	2,50	—
Внутренний контур 13 из 25					
1850	448 512,44	1 313 372,50	Картометрический метод	2,50	—
1851	448 473,31	1 313 434,57	Картометрический метод	2,50	—
1852	448 466,03	1 313 441,21	Картометрический метод	2,50	—
1853	448 441,15	1 313 446,02	Картометрический метод	2,50	—
1854	448 405,00	1 313 421,13	Картометрический метод	2,50	—
1855	448 372,07	1 313 360,94	Картометрический метод	2,50	—
1856	448 390,80	1 313 311,02	Картометрический метод	2,50	—
1857	448 441,01	1 313 306,75	Картометрический метод	2,50	—
1850	448 512,44	1 313 372,50	Картометрический метод	2,50	—
Внутренний контур 14 из 25					
1858	448 415,48	1 315 332,09	Картометрический метод	2,50	—
1859	448 415,05	1 315 344,55	Картометрический метод	2,50	—
1860	448 388,80	1 315 373,70	Картометрический метод	2,50	—
1861	448 360,74	1 315 400,41	Картометрический метод	2,50	—
1862	448 343,63	1 315 413,86	Картометрический метод	2,50	—
1863	448 316,76	1 315 415,53	Картометрический метод	2,50	—
1864	448 286,86	1 315 364,50	Картометрический метод	2,50	—
1865	448 296,41	1 315 331,42	Картометрический метод	2,50	—
1866	448 315,58	1 315 308,30	Картометрический метод	2,50	—
1867	448 361,42	1 315 299,62	Картометрический метод	2,50	—

Сведения о местоположении границ объекта					
1	2	3	4	5	6
1868	448 393,29	1 315 314,00	Картометрический метод	2,50	—
1858	448 415,48	1 315 332,09	Картометрический метод	2,50	—
Внутренний контур 15 из 25					
1869	450 909,66	1 314 591,09	Картометрический метод	2,50	—
1870	450 928,83	1 314 609,20	Картометрический метод	2,50	—
1871	450 933,52	1 314 628,44	Картометрический метод	2,50	—
1872	450 923,40	1 314 659,28	Картометрический метод	2,50	—
1873	450 918,89	1 314 671,86	Картометрический метод	2,50	—
1874	450 932,46	1 314 675,86	Картометрический метод	2,50	—
1875	450 934,53	1 314 679,51	Картометрический метод	2,50	—
1876	450 931,07	1 314 688,47	Картометрический метод	2,50	—
1877	450 908,06	1 314 701,08	Картометрический метод	2,50	—
1878	450 884,81	1 314 704,62	Картометрический метод	2,50	—
1879	450 871,72	1 314 699,59	Картометрический метод	2,50	—
1880	450 859,37	1 314 679,09	Картометрический метод	2,50	—
1881	450 857,10	1 314 646,04	Картометрический метод	2,50	—
1882	450 845,07	1 314 614,71	Картометрический метод	2,50	—
1883	450 850,92	1 314 605,97	Картометрический метод	2,50	—
1884	450 896,01	1 314 591,83	Картометрический метод	2,50	—
1869	450 909,66	1 314 591,09	Картометрический метод	2,50	—
Внутренний контур 16 из 25					
1885	448 107,47	1 313 757,31	Картометрический метод	2,50	—
1886	448 109,50	1 313 786,57	Картометрический метод	2,50	—
1887	448 099,77	1 313 804,87	Картометрический метод	2,50	—
1888	448 069,53	1 313 812,11	Картометрический метод	2,50	—
1889	448 044,80	1 313 808,25	Картометрический метод	2,50	—
1890	448 026,64	1 313 793,03	Картометрический метод	2,50	—
1891	448 020,01	1 313 769,22	Картометрический метод	2,50	—
1892	448 029,20	1 313 745,21	Картометрический метод	2,50	—
1893	448 058,71	1 313 731,76	Картометрический метод	2,50	—
1894	448 083,98	1 313 735,36	Картометрический метод	2,50	—
1885	448 107,47	1 313 757,31	Картометрический метод	2,50	—
Внутренний контур 17 из 25					
1895	449 962,34	1 315 152,78	Картометрический метод	2,50	—
1896	449 978,84	1 315 204,78	Картометрический метод	2,50	—
1897	449 973,20	1 315 226,58	Картометрический метод	2,50	—
1898	449 930,83	1 315 249,05	Картометрический метод	2,50	—
1899	449 911,52	1 315 238,50	Картометрический метод	2,50	—
1900	449 899,87	1 315 211,26	Картометрический метод	2,50	—
1901	449 901,68	1 315 187,51	Картометрический метод	2,50	—
1902	449 914,11	1 315 171,38	Картометрический метод	2,50	—
1903	449 936,09	1 315 154,38	Картометрический метод	2,50	—
1895	449 962,34	1 315 152,78	Картометрический метод	2,50	—
Внутренний контур 18 из 25					
1904	448 720,10	1 313 266,70	Картометрический метод	2,50	—
1905	448 731,46	1 313 269,90	Картометрический метод	2,50	—
1906	448 749,01	1 313 304,58	Картометрический метод	2,50	—
1907	448 748,04	1 313 326,19	Картометрический метод	2,50	—
1908	448 743,89	1 313 339,37	Картометрический метод	2,50	—
1909	448 736,21	1 313 347,67	Картометрический метод	2,50	—
1910	448 727,48	1 313 359,68	Картометрический метод	2,50	—
1911	448 715,46	1 313 363,87	Картометрический метод	2,50	—
1912	448 702,68	1 313 363,01	Картометрический метод	2,50	—
1913	448 692,08	1 313 359,06	Картометрический метод	2,50	—
1914	448 682,39	1 313 347,91	Картометрический метод	2,50	—

Сведения о местоположении границ объекта					
1	2	3	4	5	6
1915	448 681,00	1 313 324,49	Картометрический метод	2,50	—
1916	448 683,82	1 313 306,46	Картометрический метод	2,50	—
1917	448 686,82	1 313 293,87	Картометрический метод	2,50	—
1918	448 694,15	1 313 280,37	Картометрический метод	2,50	—
1919	448 702,60	1 313 268,32	Картометрический метод	2,50	—
1904	448 720,10	1 313 266,70	Картометрический метод	2,50	—
Внутренний контур 19 из 25					
1920	449 828,89	1 312 957,42	Картометрический метод	2,50	—
1921	449 840,73	1 313 000,03	Картометрический метод	2,50	—
1922	449 811,13	1 313 017,79	Картометрический метод	2,50	—
1923	449 774,42	1 312 988,20	Картометрический метод	2,50	—
1924	449 762,59	1 312 962,16	Картометрический метод	2,50	—
1925	449 759,03	1 312 943,22	Картометрический метод	2,50	—
1926	449 789,82	1 312 931,38	Картометрический метод	2,50	—
1920	449 828,89	1 312 957,42	Картометрический метод	2,50	—
Внутренний контур 20 из 25					
1927	449 546,26	1 313 336,75	Картометрический метод	2,50	—
1928	449 558,39	1 313 370,31	Картометрический метод	2,50	—
1929	449 518,29	1 313 390,82	Картометрический метод	2,50	—
1930	449 486,58	1 313 373,11	Картометрический метод	2,50	—
1931	449 473,53	1 313 344,21	Картометрический метод	2,50	—
1932	449 497,77	1 313 325,57	Картометрический метод	2,50	—
1933	449 535,08	1 313 326,50	Картометрический метод	2,50	—
1927	449 546,26	1 313 336,75	Картометрический метод	2,50	—
Внутренний контур 21 из 25					
1934	447 622,48	1 314 516,03	Картометрический метод	2,50	—
1935	447 629,38	1 314 524,96	Картометрический метод	2,50	—
1936	447 634,79	1 314 548,63	Картометрический метод	2,50	—
1937	447 611,65	1 314 579,88	Картометрический метод	2,50	—
1938	447 567,55	1 314 590,84	Картометрический метод	2,50	—
1939	447 565,38	1 314 576,71	Картометрический метод	2,50	—
1940	447 587,16	1 314 522,53	Картометрический метод	2,50	—
1934	447 622,48	1 314 516,03	Картометрический метод	2,50	—
Внутренний контур 22 из 25					
1941	449 472,41	1 313 732,24	Картометрический метод	2,50	—
1942	449 459,62	1 313 766,60	Картометрический метод	2,50	—
1943	449 428,48	1 313 772,93	Картометрический метод	2,50	—
1944	449 400,46	1 313 753,70	Картометрический метод	2,50	—
1945	449 399,13	1 313 731,35	Картометрический метод	2,50	—
1946	449 421,01	1 313 716,60	Картометрический метод	2,50	—
1947	449 425,70	1 313 713,44	Картометрический метод	2,50	—
1948	449 461,40	1 313 719,34	Картометрический метод	2,50	—
1941	449 472,41	1 313 732,24	Картометрический метод	2,50	—
Внутренний контур 23 из 25					
1949	448 381,62	1 312 053,48	Картометрический метод	2,50	—
1950	448 385,32	1 312 068,46	Картометрический метод	2,50	—
1951	448 374,21	1 312 079,98	Картометрический метод	2,50	—
1952	448 338,32	1 312 089,10	Картометрический метод	2,50	—
1953	448 331,84	1 312 086,43	Картометрический метод	2,50	—
1954	448 326,53	1 312 078,01	Картометрический метод	2,50	—
1955	448 326,06	1 312 067,07	Картометрический метод	2,50	—
1956	448 327,99	1 312 057,76	Картометрический метод	2,50	—
1957	448 332,39	1 312 050,43	Картометрический метод	2,50	—
1958	448 339,08	1 312 045,01	Картометрический метод	2,50	—
1959	448 347,98	1 312 041,98	Картометрический метод	2,50	—

Сведения о местоположении границ объекта					
1	2	3	4	5	6
1960	448 358,45	1 312 040,91	Картометрический метод	2,50	—
1961	448 369,98	1 312 041,81	Картометрический метод	2,50	—
1962	448 376,66	1 312 045,89	Картометрический метод	2,50	—
1949	448 381,62	1 312 053,48	Картометрический метод	2,50	—
Внутренний контур 24 из 25					
1963	450 721,52	1 314 313,44	Картометрический метод	2,50	—
1964	450 727,83	1 314 331,21	Картометрический метод	2,50	—
1965	450 716,12	1 314 351,99	Картометрический метод	2,50	—
1966	450 702,45	1 314 358,64	Картометрический метод	2,50	—
1967	450 689,83	1 314 354,60	Картометрический метод	2,50	—
1968	450 682,65	1 314 348,54	Картометрический метод	2,50	—
1969	450 677,04	1 314 339,42	Картометрический метод	2,50	—
1970	450 673,29	1 314 324,93	Картометрический метод	2,50	—
1971	450 681,84	1 314 310,02	Картометрический метод	2,50	—
1972	450 698,94	1 314 302,71	Картометрический метод	2,50	—
1973	450 708,65	1 314 305,39	Картометрический метод	2,50	—
1963	450 721,52	1 314 313,44	Картометрический метод	2,50	—
Внутренний контур 25 из 25					
1974	448 498,43	1 311 957,25	Картометрический метод	2,50	—
1975	448 491,46	1 311 964,82	Картометрический метод	2,50	—
1976	448 482,67	1 311 968,11	Картометрический метод	2,50	—
1977	448 465,41	1 311 964,84	Картометрический метод	2,50	—
1978	448 454,16	1 311 955,30	Картометрический метод	2,50	—
1979	448 453,88	1 311 954,53	Картометрический метод	2,50	—
1980	448 460,19	1 311 931,61	Картометрический метод	2,50	—
1981	448 469,42	1 311 930,52	Картометрический метод	2,50	—
1982	448 479,41	1 311 931,51	Картометрический метод	2,50	—
1983	448 496,88	1 311 947,06	Картометрический метод	2,50	—
1974	448 498,43	1 311 957,25	Картометрический метод	2,50	—
ЗУ1(26)					
1984	452 020,97	1 312 004,32	Картометрический метод	2,50	—
1985	452 020,97	1 312 030,46	Картометрический метод	2,50	—
1986	452 014,64	1 312 069,01	Картометрический метод	2,50	—
1987	452 014,38	1 312 087,14	Картометрический метод	2,50	—
1988	452 012,42	1 312 102,94	Картометрический метод	2,50	—
1989	452 010,45	1 312 108,78	Картометрический метод	2,50	—
1990	452 001,92	1 312 111,65	Картометрический метод	2,50	—
1991	451 979,05	1 312 125,65	Картометрический метод	2,50	—
1992	451 970,11	1 312 139,90	Картометрический метод	2,50	—
1993	451 964,70	1 312 158,94	Картометрический метод	2,50	—
1994	451 950,94	1 312 175,21	Картометрический метод	2,50	—
1995	451 957,57	1 312 193,71	Картометрический метод	2,50	—
1996	451 973,43	1 312 205,74	Картометрический метод	2,50	—
1997	451 980,80	1 312 219,87	Картометрический метод	2,50	—
1998	452 023,63	1 312 268,01	Картометрический метод	2,50	—
1999	452 029,91	1 312 279,03	Картометрический метод	2,50	—
2000	452 034,11	1 312 293,54	Картометрический метод	2,50	—
2001	452 022,48	1 312 295,84	Картометрический метод	2,50	—
2002	452 015,33	1 312 286,38	Картометрический метод	2,50	—
2003	451 941,26	1 312 258,14	Картометрический метод	2,50	—
2004	451 890,35	1 312 231,89	Картометрический метод	2,50	—
2005	451 892,72	1 312 224,59	Картометрический метод	2,50	—
2006	451 891,26	1 312 218,02	Картометрический метод	2,50	—
2007	451 883,91	1 312 213,46	Картометрический метод	2,50	—
2008	451 863,45	1 312 217,18	Картометрический метод	2,50	—

Сведения о местоположении границ объекта					
1	2	3	4	5	6
2009	451 852,50	1 312 223,96	Картометрический метод	2,50	—
2010	451 773,54	1 312 331,35	Картометрический метод	2,50	—
2011	451 761,77	1 312 308,09	Картометрический метод	2,50	—
2012	451 779,20	1 312 291,30	Картометрический метод	2,50	—
2013	451 781,39	1 312 267,37	Картометрический метод	2,50	—
2014	451 796,05	1 312 229,86	Картометрический метод	2,50	—
2015	451 844,99	1 312 202,51	Картометрический метод	2,50	—
2016	451 852,39	1 312 181,70	Картометрический метод	2,50	—
2017	451 844,71	1 312 162,41	Картометрический метод	2,50	—
2018	451 851,83	1 312 152,85	Картометрический метод	2,50	—
2019	451 865,37	1 312 145,20	Картометрический метод	2,50	—
2020	451 895,12	1 312 133,99	Картометрический метод	2,50	—
2021	451 928,17	1 312 108,47	Картометрический метод	2,50	—
2022	451 929,54	1 312 102,14	Картометрический метод	2,50	—
2023	451 928,47	1 312 062,52	Картометрический метод	2,50	—
1984	452 020,97	1 312 004,32	Картометрический метод	2,50	—
ЗУ1(27)					
2024	451 748,78	1 312 308,14	Картометрический метод	2,50	—
2025	451 720,76	1 312 363,99	Картометрический метод	2,50	—
2026	451 639,34	1 312 305,93	Картометрический метод	2,50	—
2027	451 645,11	1 312 297,82	Картометрический метод	2,50	—
2028	451 659,15	1 312 306,19	Картометрический метод	2,50	—
2029	451 692,84	1 312 308,36	Картометрический метод	2,50	—
2024	451 748,78	1 312 308,14	Картометрический метод	2,50	—
ЗУ1(28)					
2030	450 868,71	1 310 697,25	Картометрический метод	2,50	—
2031	451 083,00	1 310 812,40	Картометрический метод	2,50	—
2032	451 186,66	1 310 870,34	Картометрический метод	2,50	—
2033	451 198,62	1 310 876,42	Картометрический метод	2,50	—
2034	451 198,62	1 310 878,23	Картометрический метод	2,50	—
2035	451 187,72	1 311 137,73	Картометрический метод	2,50	—
2036	451 274,82	1 311 401,61	Картометрический метод	2,50	—
2037	451 216,31	1 311 471,41	Картометрический метод	2,50	—
2038	451 232,36	1 311 508,30	Картометрический метод	2,50	—
2039	451 374,51	1 311 546,96	Картометрический метод	2,50	—
2040	451 412,58	1 311 554,10	Картометрический метод	2,50	—
2041	451 404,25	1 311 601,69	Картометрический метод	2,50	—
2042	451 381,05	1 311 654,04	Картометрический метод	2,50	—
2043	451 334,07	1 311 662,37	Картометрический метод	2,50	—
2044	451 301,95	1 311 698,06	Картометрический метод	2,50	—
2045	451 301,36	1 311 723,05	Картометрический метод	2,50	—
2046	451 189,54	1 311 780,75	Картометрический метод	2,50	—
2047	451 112,82	1 311 781,94	Картометрический метод	2,50	—
2048	451 063,69	1 311 756,23	Картометрический метод	2,50	—
2049	451 034,55	1 311 660,45	Картометрический метод	2,50	—
2050	451 028,01	1 311 555,16	Картометрический метод	2,50	—
2051	450 970,32	1 311 469,50	Картометрический метод	2,50	—
2052	450 890,62	1 311 423,09	Картометрический метод	2,50	—
2053	450 833,35	1 311 423,38	Картометрический метод	2,50	—
2054	450 753,57	1 311 436,97	Картометрический метод	2,50	—
2055	450 591,45	1 311 414,15	Картометрический метод	2,50	—
2056	450 490,53	1 311 338,01	Картометрический метод	2,50	—
2057	450 264,33	1 311 238,27	Картометрический метод	2,50	—
2058	450 271,90	1 311 205,57	Картометрический метод	2,50	—
2059	450 281,17	1 311 208,79	Картометрический метод	2,50	—

Сведения о местоположении границ объекта

1	2	3	4	5	6
2060	450 302,58	1 311 210,09	Картометрический метод	2,50	—
2061	450 334,49	1 311 193,28	Картометрический метод	2,50	—
2062	450 345,16	1 311 158,15	Картометрический метод	2,50	—
2063	450 324,66	1 311 127,78	Картометрический метод	2,50	—
2064	450 294,39	1 311 104,37	Картометрический метод	2,50	—
2065	450 293,92	1 311 103,87	Картометрический метод	2,50	—
2066	450 373,87	1 310 746,91	Картометрический метод	2,50	—
2067	450 383,45	1 310 712,25	Картометрический метод	2,50	—
2068	450 552,17	1 310 708,14	Картометрический метод	2,50	—
2069	450 663,14	1 310 706,75	Картометрический метод	2,50	—
2070	450 658,71	1 310 656,98	Картометрический метод	2,50	—
2071	450 652,53	1 310 601,72	Картометрический метод	2,50	—
2072	450 652,68	1 310 580,83	Картометрический метод	2,50	—
2073	450 686,62	1 310 598,39	Картометрический метод	2,50	—
2030	450 868,71	1 310 697,25	Картометрический метод	2,50	—
ЗУ1(29)					
2074	450 744,54	1 312 237,06	Картометрический метод	2,50	—
2075	450 722,22	1 312 381,29	Картометрический метод	2,50	—
2076	450 624,63	1 312 361,11	Картометрический метод	2,50	—
2077	450 627,91	1 312 371,92	Картометрический метод	2,50	—
2078	450 663,72	1 312 394,26	Картометрический метод	2,50	—
2079	450 665,15	1 312 384,24	Картометрический метод	2,50	—
2080	450 721,38	1 312 394,92	Картометрический метод	2,50	—
2081	450 723,49	1 312 449,43	Картометрический метод	2,50	—
2082	450 695,05	1 312 506,05	Картометрический метод	2,50	—
2083	450 698,38	1 312 560,86	Картометрический метод	2,50	—
2084	450 697,17	1 312 586,90	Картометрический метод	2,50	—
2085	450 687,85	1 312 617,02	Картометрический метод	2,50	—
2086	450 646,18	1 312 589,73	Картометрический метод	2,50	—
2087	450 605,78	1 312 563,28	Картометрический метод	2,50	—
2088	450 540,89	1 312 518,51	Картометрический метод	2,50	—
2089	450 525,89	1 312 508,16	Картометрический метод	2,50	—
2090	450 513,09	1 312 499,33	Картометрический метод	2,50	—
2091	450 482,77	1 312 476,95	Картометрический метод	2,50	—
2092	450 454,28	1 312 455,92	Картометрический метод	2,50	—
2093	450 414,65	1 312 415,30	Картометрический метод	2,50	—
2094	450 322,45	1 312 300,16	Картометрический метод	2,50	—
2095	450 314,76	1 312 290,14	Картометрический метод	2,50	—
2096	450 362,80	1 312 234,80	Картометрический метод	2,50	—
2097	450 406,24	1 312 177,95	Картометрический метод	2,50	—
2098	450 460,12	1 312 081,18	Картометрический метод	2,50	—
2099	450 488,44	1 312 029,34	Картометрический метод	2,50	—
2100	450 520,08	1 312 048,14	Картометрический метод	2,50	—
2101	450 549,41	1 312 122,46	Картометрический метод	2,50	—
2102	450 576,84	1 312 154,95	Картометрический метод	2,50	—
2103	450 581,55	1 312 145,73	Картометрический метод	2,50	—
2104	450 726,13	1 312 202,40	Картометрический метод	2,50	—
2074	450 744,54	1 312 237,06	Картометрический метод	2,50	—
ЗУ1(30)					
2105	450 324,16	1 312 522,44	Картометрический метод	2,50	—
2106	450 334,27	1 312 537,53	Картометрический метод	2,50	—
2107	450 334,34	1 312 552,30	Картометрический метод	2,50	—
2108	450 324,92	1 312 564,96	Картометрический метод	2,50	—
2109	450 313,83	1 312 569,97	Картометрический метод	2,50	—
2110	450 304,15	1 312 567,66	Картометрический метод	2,50	—

Сведения о местоположении границ объекта

1	2	3	4	5	6
2111	450 299,13	1 312 566,23	Картометрический метод	2,50	—
2112	450 290,49	1 312 553,55	Картометрический метод	2,50	—
2113	450 292,17	1 312 534,32	Картометрический метод	2,50	—
2114	450 292,15	1 312 534,30	Картометрический метод	2,50	—
2115	450 307,09	1 312 516,41	Картометрический метод	2,50	—
2105	450 324,16	1 312 522,44	Картометрический метод	2,50	—
ЗУ1(31)					
2116	450 262,68	1 312 595,39	Картометрический метод	2,50	—
2117	450 276,15	1 312 600,99	Картометрический метод	2,50	—
2118	450 292,65	1 312 636,81	Картометрический метод	2,50	—
2119	450 293,91	1 312 648,38	Картометрический метод	2,50	—
2120	450 293,18	1 312 653,59	Картометрический метод	2,50	—
2121	450 289,96	1 312 671,65	Картометрический метод	2,50	—
2122	450 281,99	1 312 685,07	Картометрический метод	2,50	—
2123	450 255,76	1 312 694,16	Картометрический метод	2,50	—
2124	450 227,43	1 312 678,59	Картометрический метод	2,50	—
2125	450 222,21	1 312 663,90	Картометрический метод	2,50	—
2126	450 221,39	1 312 646,16	Картометрический метод	2,50	—
2127	450 230,46	1 312 619,35	Картометрический метод	2,50	—
2128	450 242,86	1 312 600,45	Картометрический метод	2,50	—
2129	450 245,81	1 312 595,94	Картометрический метод	2,50	—
2116	450 262,68	1 312 595,39	Картометрический метод	2,50	—
ЗУ1(32)					
2130	450 331,14	1 311 570,37	Картометрический метод	2,50	—
2183	450 147,98	1 311 489,83	Картометрический метод	2,50	—
2182	450 156,35	1 311 553,20	Картометрический метод	2,50	—
2181	450 246,38	1 311 567,73	Картометрический метод	2,50	—
2180	450 257,03	1 311 577,42	Картометрический метод	2,50	—
2179	450 227,50	1 311 612,30	Картометрический метод	2,50	—
2178	450 163,61	1 311 673,34	Картометрический метод	2,50	—
2177	450 092,24	1 311 669,01	Картометрический метод	2,50	—
2176	450 075,30	1 311 678,70	Картометрический метод	2,50	—
2175	450 063,96	1 311 711,80	Картометрический метод	2,50	—
2174	450 049,33	1 311 703,30	Картометрический метод	2,50	—
2173	450 040,37	1 311 649,00	Картометрический метод	2,50	—
2172	450 040,84	1 311 590,45	Картометрический метод	2,50	—
2171	450 049,33	1 311 521,51	Картометрический метод	2,50	—
2170	450 043,67	1 311 453,98	Картометрический метод	2,50	—
2169	449 721,21	1 311 336,10	Картометрический метод	2,50	—
2168	449 709,40	1 311 419,89	Картометрический метод	2,50	—
2167	449 697,98	1 311 478,88	Картометрический метод	2,50	—
2166	449 684,98	1 311 546,91	Картометрический метод	2,50	—
2165	449 572,40	1 311 505,94	Картометрический метод	2,50	—
2164	449 528,79	1 311 636,58	Картометрический метод	2,50	—
2163	449 569,48	1 311 655,79	Картометрический метод	2,50	—
2162	449 602,29	1 311 687,29	Картометрический метод	2,50	—
2161	449 610,48	1 311 708,69	Картометрический метод	2,50	—
2160	449 615,08	1 311 792,22	Картометрический метод	2,50	—
2159	449 620,24	1 311 808,83	Картометрический метод	2,50	—
2158	449 653,97	1 311 826,04	Картометрический метод	2,50	—
2157	449 840,34	1 311 883,33	Картометрический метод	2,50	—
2156	449 901,01	1 311 890,84	Картометрический метод	2,50	—
2155	449 932,82	1 311 887,35	Картометрический метод	2,50	—
2154	449 950,32	1 311 892,01	Картометрический метод	2,50	—
2153	449 965,32	1 311 914,54	Картометрический метод	2,50	—

Сведения о местоположении границ объекта					
1	2	3	4	5	6
2152	449 932,45	1 311 988,83	Картометрический метод	2,50	—
2151	449 922,76	1 312 025,32	Картометрический метод	2,50	—
2150	449 916,81	1 312 031,35	Картометрический метод	2,50	—
2149	450 002,97	1 312 053,19	Картометрический метод	2,50	—
2148	450 003,60	1 312 051,29	Картометрический метод	2,50	—
2147	450 012,00	1 312 025,32	Картометрический метод	2,50	—
2146	450 012,90	1 312 024,65	Картометрический метод	2,50	—
2145	450 014,54	1 312 017,48	Картометрический метод	2,50	—
2144	450 038,04	1 311 944,03	Картометрический метод	2,50	—
2143	450 106,02	1 312 038,42	Картометрический метод	2,50	—
2142	450 091,53	1 311 896,20	Картометрический метод	2,50	—
2141	450 108,38	1 311 825,21	Картометрический метод	2,50	—
2140	450 109,57	1 311 797,62	Картометрический метод	2,50	—
2139	450 103,02	1 311 785,17	Картометрический метод	2,50	—
2138	450 100,68	1 311 746,27	Картометрический метод	2,50	—
2137	450 103,03	1 311 739,72	Картометрический метод	2,50	—
2136	450 149,34	1 311 711,11	Картометрический метод	2,50	—
2135	450 163,56	1 311 706,94	Картометрический метод	2,50	—
2134	450 170,15	1 311 708,36	Картометрический метод	2,50	—
2133	450 175,08	1 311 701,00	Картометрический метод	2,50	—
2132	450 333,14	1 311 608,76	Картометрический метод	2,50	—
2131	450 322,01	1 311 597,06	Картометрический метод	2,50	—
2130	450 331,14	1 311 570,37	Картометрический метод	2,50	—
Внутренний контур 1 из 1					
2184	449 996,68	1 311 744,85	Картометрический метод	2,50	—
2185	450 001,73	1 311 788,77	Картометрический метод	2,50	—
2186	449 833,38	1 311 877,68	Картометрический метод	2,50	—
2187	449 650,33	1 311 819,50	Картометрический метод	2,50	—
2188	449 639,65	1 311 813,98	Картометрический метод	2,50	—
2189	449 634,13	1 311 803,67	Картометрический метод	2,50	—
2190	449 654,49	1 311 771,54	Картометрический метод	2,50	—
2191	449 660,65	1 311 730,74	Картометрический метод	2,50	—
2192	449 672,06	1 311 700,17	Картометрический метод	2,50	—
2193	449 711,10	1 311 641,24	Картометрический метод	2,50	—
2194	449 993,97	1 311 726,47	Картометрический метод	2,50	—
2184	449 996,68	1 311 744,85	Картометрический метод	2,50	—
ЗУ1(33)					
2195	449 648,30	1 309 916,54	Картометрический метод	2,50	—
2196	449 715,30	1 309 980,62	Картометрический метод	2,50	—
2197	449 749,72	1 310 125,86	Картометрический метод	2,50	—
2198	449 743,89	1 310 246,41	Картометрический метод	2,50	—
2199	449 743,37	1 310 362,57	Картометрический метод	2,50	—
2200	449 772,19	1 310 414,98	Картометрический метод	2,50	—
2201	449 806,19	1 310 455,99	Картометрический метод	2,50	—
2202	449 795,16	1 310 515,61	Картометрический метод	2,50	—
2203	449 727,70	1 310 605,81	Картометрический метод	2,50	—
2204	449 727,01	1 310 655,62	Картометрический метод	2,50	—
2205	449 738,53	1 310 698,97	Картометрический метод	2,50	—
2206	449 787,43	1 310 866,95	Картометрический метод	2,50	—
2207	449 817,24	1 310 901,14	Картометрический метод	2,50	—
2208	449 858,60	1 310 928,16	Картометрический метод	2,50	—
2209	449 895,48	1 310 937,79	Картометрический метод	2,50	—
2210	449 903,12	1 310 958,13	Картометрический метод	2,50	—
2211	449 883,89	1 310 975,48	Картометрический метод	2,50	—
2212	449 857,79	1 311 018,44	Картометрический метод	2,50	—

Сведения о местоположении границ объекта

1	2	3	4	5	6
2213	449 827,50	1 311 045,34	Картометрический метод	2,50	—
2214	449 774,18	1 311 052,90	Картометрический метод	2,50	—
2215	449 746,29	1 311 060,73	Картометрический метод	2,50	—
2216	449 726,79	1 311 057,22	Картометрический метод	2,50	—
2217	449 721,42	1 311 049,32	Картометрический метод	2,50	—
2218	449 820,01	1 310 994,04	Картометрический метод	2,50	—
2219	449 830,32	1 310 982,50	Картометрический метод	2,50	—
2220	449 830,49	1 310 962,66	Картометрический метод	2,50	—
2221	449 813,52	1 310 948,70	Картометрический метод	2,50	—
2222	449 810,64	1 310 931,80	Картометрический метод	2,50	—
2223	449 808,86	1 310 921,34	Картометрический метод	2,50	—
2224	449 809,36	1 310 906,65	Картометрический метод	2,50	—
2225	449 800,28	1 310 891,60	Картометрический метод	2,50	—
2226	449 786,49	1 310 887,18	Картометрический метод	2,50	—
2227	449 763,93	1 310 897,27	Картометрический метод	2,50	—
2228	449 757,48	1 310 900,15	Картометрический метод	2,50	—
2229	449 750,84	1 310 928,09	Картометрический метод	2,50	—
2230	449 737,94	1 310 939,52	Картометрический метод	2,50	—
2231	449 710,40	1 310 944,47	Картометрический метод	2,50	—
2232	449 654,35	1 310 907,31	Картометрический метод	2,50	—
2233	449 627,20	1 310 901,31	Картометрический метод	2,50	—
2234	449 633,69	1 310 872,94	Картометрический метод	2,50	—
2235	449 595,98	1 310 850,14	Картометрический метод	2,50	—
2236	449 532,38	1 310 811,68	Картометрический метод	2,50	—
2237	449 532,75	1 310 778,94	Картометрический метод	2,50	—
2238	449 553,16	1 310 760,17	Картометрический метод	2,50	—
2239	449 576,95	1 310 744,83	Картометрический метод	2,50	—
2240	449 585,72	1 310 808,53	Картометрический метод	2,50	—
2241	449 607,01	1 310 841,48	Картометрический метод	2,50	—
2242	449 640,25	1 310 852,34	Картометрический метод	2,50	—
2243	449 661,52	1 310 844,78	Картометрический метод	2,50	—
2244	449 672,40	1 310 824,80	Картометрический метод	2,50	—
2245	449 661,33	1 310 807,86	Картометрический метод	2,50	—
2246	449 630,28	1 310 787,50	Картометрический метод	2,50	—
2247	449 632,27	1 310 750,66	Картометрический метод	2,50	—
2248	449 619,41	1 310 707,69	Картометрический метод	2,50	—
2249	449 572,39	1 310 677,65	Картометрический метод	2,50	—
2250	449 568,25	1 310 655,87	Картометрический метод	2,50	—
2251	449 579,51	1 310 623,76	Картометрический метод	2,50	—
2252	449 579,62	1 310 609,10	Картометрический метод	2,50	—
2253	449 570,74	1 310 585,57	Картометрический метод	2,50	—
2254	449 541,63	1 310 586,26	Картометрический метод	2,50	—
2255	449 506,47	1 310 630,35	Картометрический метод	2,50	—
2256	449 503,67	1 310 670,87	Картометрический метод	2,50	—
2257	449 526,63	1 310 707,83	Картометрический метод	2,50	—
2258	449 485,91	1 310 740,82	Картометрический метод	2,50	—
2259	449 473,25	1 310 783,70	Картометрический метод	2,50	—
2260	449 472,44	1 310 818,19	Картометрический метод	2,50	—
2261	449 487,38	1 310 858,12	Картометрический метод	2,50	—
2262	449 517,88	1 310 875,34	Картометрический метод	2,50	—
2263	449 543,57	1 310 885,37	Картометрический метод	2,50	—
2264	449 548,47	1 310 907,90	Картометрический метод	2,50	—
2265	449 485,88	1 310 991,00	Картометрический метод	2,50	—
2266	449 481,95	1 311 052,26	Картометрический метод	2,50	—
2267	449 400,11	1 311 138,07	Картометрический метод	2,50	—

Сведения о местоположении границ объекта					
1	2	3	4	5	6
2268	449 378,31	1 311 132,71	Картометрический метод	2,50	—
2269	449 226,14	1 311 009,13	Картометрический метод	2,50	—
2270	449 166,89	1 311 004,87	Картометрический метод	2,50	—
2271	449 139,94	1 311 053,57	Картометрический метод	2,50	—
2272	449 163,69	1 311 101,77	Картометрический метод	2,50	—
2273	449 157,91	1 311 117,41	Картометрический метод	2,50	—
2274	449 095,15	1 311 048,18	Картометрический метод	2,50	—
2275	448 968,89	1 310 994,79	Картометрический метод	2,50	—
2276	448 959,22	1 310 990,70	Картометрический метод	2,50	—
2277	448 891,17	1 311 065,61	Картометрический метод	2,50	—
2278	448 855,31	1 311 099,74	Картометрический метод	2,50	—
2279	448 800,89	1 311 164,53	Картометрический метод	2,50	—
2280	448 768,44	1 311 166,24	Картометрический метод	2,50	—
2281	448 712,21	1 311 217,96	Картометрический метод	2,50	—
2282	448 739,29	1 311 256,04	Картометрический метод	2,50	—
2283	448 745,07	1 311 264,17	Картометрический метод	2,50	—
2284	448 749,44	1 311 277,33	Картометрический метод	2,50	—
2285	448 707,10	1 311 220,23	Картометрический метод	2,50	—
2286	448 952,84	1 310 994,79	Картометрический метод	2,50	—
2287	448 913,87	1 310 823,38	Картометрический метод	2,50	—
2288	448 920,91	1 310 824,90	Картометрический метод	2,50	—
2289	448 964,47	1 310 775,88	Картометрический метод	2,50	—
2290	449 026,99	1 310 820,53	Картометрический метод	2,50	—
2291	449 069,53	1 310 926,94	Картометрический метод	2,50	—
2292	449 098,60	1 310 931,31	Картометрический метод	2,50	—
2293	449 114,11	1 310 886,21	Картометрический метод	2,50	—
2294	449 011,51	1 310 722,94	Картометрический метод	2,50	—
2295	449 305,92	1 310 160,27	Картометрический метод	2,50	—
2296	449 347,32	1 310 155,15	Картометрический метод	2,50	—
2297	449 464,38	1 310 022,80	Картометрический метод	2,50	—
2298	449 594,34	1 309 903,13	Картометрический метод	2,50	—
2195	449 648,30	1 309 916,54	Картометрический метод	2,50	—
ЗУ1(34)					
2299	449 120,83	1 309 497,97	Картометрический метод	2,50	—
2300	449 121,70	1 309 516,66	Картометрический метод	2,50	—
2301	449 110,34	1 309 532,47	Картометрический метод	2,50	—
2302	449 041,94	1 309 600,48	Картометрический метод	2,50	—
2303	448 998,08	1 309 679,82	Картометрический метод	2,50	—
2304	448 994,69	1 309 757,94	Картометрический метод	2,50	—
2305	449 015,57	1 309 814,58	Картометрический метод	2,50	—
2306	449 049,51	1 309 848,19	Картометрический метод	2,50	—
2307	449 079,17	1 309 852,16	Картометрический метод	2,50	—
2308	449 082,84	1 309 859,14	Картометрический метод	2,50	—
2309	449 068,01	1 309 891,31	Картометрический метод	2,50	—
2310	449 016,40	1 309 964,36	Картометрический метод	2,50	—
2311	448 895,05	1 309 711,32	Картометрический метод	2,50	—
2312	448 869,96	1 309 601,29	Картометрический метод	2,50	—
2313	448 859,26	1 309 524,24	Картометрический метод	2,50	—
2314	448 854,61	1 309 490,78	Картометрический метод	2,50	—
2315	448 871,58	1 309 501,73	Картометрический метод	2,50	—
2316	448 922,70	1 309 520,30	Картометрический метод	2,50	—
2317	448 957,98	1 309 536,03	Картометрический метод	2,50	—
2318	448 995,27	1 309 543,50	Картометрический метод	2,50	—
2319	449 044,29	1 309 544,44	Картометрический метод	2,50	—
2320	449 093,11	1 309 498,84	Картометрический метод	2,50	—

Сведения о местоположении границ объекта					
1	2	3	4	5	6
2321	449 107,82	1 309 492,35	Картометрический метод	2,50	—
2299	449 120,83	1 309 497,97	Картометрический метод	2,50	—
ЗУ1(35)					
2322	448 728,89	1 311 289,94	Картометрический метод	2,50	—
2323	448 673,61	1 311 318,55	Картометрический метод	2,50	—
2324	448 640,74	1 311 333,36	Картометрический метод	2,50	—
2325	448 580,97	1 311 379,43	Картометрический метод	2,50	—
2326	448 519,50	1 311 422,10	Картометрический метод	2,50	—
2327	448 509,25	1 311 447,69	Картометрический метод	2,50	—
2328	448 522,06	1 311 485,98	Картометрический метод	2,50	—
2329	448 518,47	1 311 483,15	Картометрический метод	2,50	—
2330	448 361,18	1 311 319,04	Картометрический метод	2,50	—
2331	448 343,81	1 311 291,73	Картометрический метод	2,50	—
2332	448 428,93	1 311 235,70	Картометрический метод	2,50	—
2333	448 498,57	1 311 390,26	Картометрический метод	2,50	—
2322	448 728,89	1 311 289,94	Картометрический метод	2,50	—
ЗУ1(36)					
2334	454 804,71	1 312 200,83	Картометрический метод	2,50	—
2335	454 797,76	1 312 202,80	Картометрический метод	2,50	—
2336	454 801,09	1 312 196,13	Картометрический метод	2,50	—
2334	454 804,71	1 312 200,83	Картометрический метод	2,50	—
ЗУ1(37)					
2337	454 831,87	1 312 232,46	Картометрический метод	2,50	—
2338	454 832,51	1 312 233,23	Картометрический метод	2,50	—
2339	454 831,75	1 312 233,88	Картометрический метод	2,50	—
2340	454 831,09	1 312 233,11	Картометрический метод	2,50	—
2337	454 831,87	1 312 232,46	Картометрический метод	2,50	—
3. Сведения о характерных точках части (частей) границы объекта					
1	2	3	4	5	6
—	—	—	—	—	—

ГРАФИЧЕСКОЕ ОПИСАНИЕ
местоположения границ населенных пунктов, территориальных
зон, особо охраняемых природных территорий, зон с особыми
условиями использования территории

3.2 Коммунально-складская зона

(наименование объекта, местоположение границ которого описано
(далее - объект)

Раздел 1

Сведения об объекте

№ п/п	Характеристики объекта	Описание характеристик
1	2	3
1	Местоположение объекта	Рязанская область, м.р-н Рыбновский, с.п. Баграмовское
2	Площадь объекта ± величина погрешности определения площади ($P \pm \Delta P$)	35 377 ± 91 м ²
3	Иные характеристики объекта	Вид объекта реестра границ: Территориальная зона Реестровый номер: 62:13-7.108

Сведения о местоположении измененных (уточненных) границ объекта

1. Система координат МСК-62, зона 1

2. Сведения о характерных точках границ объекта

Обозначение характерных точек границы	Существующие координаты, м		Измененные (уточненные) координаты, м		Метод определения координат характерной точки	Средняя квадратическая погрешность положения характерной точки (Мf), м	Описание обозначения точки на местности (при наличии)
	X	Y	X	Y			
1	2	3	4	5	6	7	8
ЗУ1(1)							
1	454 847,87	1 312 701,36	454 847,87	1 312 701,36	Картометрический метод	2,50	—
2	454 868,83	1 312 738,94	454 868,83	1 312 738,94	Картометрический метод	2,50	—
3	454 873,04	1 312 755,91	454 873,04	1 312 755,91	Картометрический метод	2,50	—
4	454 801,08	1 312 775,28	454 801,08	1 312 775,28	Картометрический метод	2,50	—
5	454 746,82	1 312 830,04	454 746,82	1 312 830,04	Картометрический метод	2,50	—
6	454 727,79	1 312 781,53	454 727,79	1 312 781,53	Картометрический метод	2,50	—
7	454 726,99	1 312 780,03	454 726,99	1 312 780,03	Картометрический метод	2,50	—
8	454 710,98	1 312 749,69	454 710,98	1 312 749,69	Картометрический метод	2,50	—
9	454 709,56	1 312 747,00	454 709,56	1 312 747,00	Картометрический метод	2,50	—
10	454 709,55	1 312 746,99	454 709,55	1 312 746,99	Картометрический метод	2,50	—
11	454 722,94	1 312 741,99	454 722,94	1 312 741,99	Картометрический метод	2,50	—
12	454 729,01	1 312 726,64	454 729,01	1 312 726,64	Картометрический метод	2,50	—
1	454 847,87	1 312 701,36	454 847,87	1 312 701,36	Картометрический метод	2,50	—
ЗУ1(2)							
13	454 853,76	1 312 182,59	454 853,76	1 312 182,59	Картометрический метод	2,50	—
24	454 842,56	1 312 168,93	454 842,56	1 312 168,93	Картометрический метод	2,50	—
23	454 806,09	1 312 159,11	454 806,09	1 312 159,11	Картометрический метод	2,50	—
22	454 764,52	1 312 170,06	454 764,52	1 312 170,06	Картометрический метод	2,50	—
21	454 753,42	1 312 166,12	454 753,42	1 312 166,12	Картометрический метод	2,50	—
20	454 716,11	1 312 263,33	454 716,11	1 312 263,33	Картометрический метод	2,50	—
19	454 714,44	1 312 267,68	454 714,44	1 312 267,68	Картометрический метод	2,50	—
н18	—	—	454 670,85	1 312 381,25	Картометрический метод	2,50	—
н17	—	—	454 753,73	1 312 412,25	Картометрический метод	2,50	—

Раздел 3

н16	—	—	454 800,84	1 312 336,78	Картометричес кий метод	2,50	—
н15	—	—	454 813,20	1 312 300,75	Картометричес кий метод	2,50	—
Сведения о местоположении измененных (уточненных) границ объекта							
1	2	3	4	5	6	7	8
14	454 814,71	1 312 296,35	454 814,71	1 312 296,35	Картометричес кий метод	2,50	—
13	454 853,76	1 312 182,59	454 853,76	1 312 182,59	Картометричес кий метод	2,50	—
Внутренний контур 1 из 2							
25	454 804,71	1 312 200,83	454 804,71	1 312 200,83	Картометричес кий метод	2,50	—
26	454 797,76	1 312 202,80	454 797,76	1 312 202,80	Картометричес кий метод	2,50	—
27	454 801,09	1 312 196,13	454 801,09	1 312 196,13	Картометричес кий метод	2,50	—
25	454 804,71	1 312 200,83	454 804,71	1 312 200,83	Картометричес кий метод	2,50	—
Внутренний контур 2 из 2							
28	454 831,87	1 312 232,46	454 831,87	1 312 232,46	Картометричес кий метод	2,50	—
29	454 832,51	1 312 233,23	454 832,51	1 312 233,23	Картометричес кий метод	2,50	—
30	454 831,75	1 312 233,88	454 831,75	1 312 233,88	Картометричес кий метод	2,50	—
31	454 831,09	1 312 233,11	454 831,09	1 312 233,11	Картометричес кий метод	2,50	—
28	454 831,87	1 312 232,46	454 831,87	1 312 232,46	Картометричес кий метод	2,50	—
3. Сведения о характерных точках части (частей) границы объекта							
1	2	3	4	5	6	7	8
—	—	—	—	—	—	—	—