



ГЛАВНОЕ УПРАВЛЕНИЕ АРХИТЕКТУРЫ И ГРАДОСТРОИТЕЛЬСТВА РЯЗАНСКОЙ ОБЛАСТИ

ПОСТАНОВЛЕНИЕ

«01» августа 2025 г.

№ 608-п

О внесении изменений в генеральный план муниципального образования – Баграмовское сельское поселение Рыбновского муниципального района Рязанской области

На основании статей 23-25 Градостроительного кодекса Российской Федерации, статьи 2 Закона Рязанской области от 28.12.2018 № 106-ОЗ «О перераспределении отдельных полномочий в области градостроительной деятельности между органами местного самоуправления муниципальных образований Рязанской области и органами государственной власти Рязанской области», с учетом заключения о результатах общественных обсуждений от 14.07.2025 по проекту внесения изменений в генеральный план муниципального образования – Баграмовское сельское поселение Рыбновского муниципального района Рязанской области, руководствуясь постановлением Правительства Рязанской области от 06.08.2008 № 153 «Об утверждении Положения о главном управлении архитектуры и градостроительства Рязанской области», главное управление архитектуры и градостроительства Рязанской области ПОСТАНОВЛЯЕТ:

1. Внести в генеральный план муниципального образования – Баграмовское сельское поселение Рыбновского муниципального района Рязанской области, утвержденный постановлением главного управления архитектуры и градостроительства Рязанской области от 21.12.2021 № 615-п «Об утверждении генерального плана муниципального образования – Баграмовское сельское поселение Рыбновского муниципального района Рязанской области» (в редакции постановлений Главархитектуры Рязанской области от 17.04.2024 № 153-п, от 09.01.2025 № 11-п, от 16.01.2025 № 31-п, от 24.01.2025 № 69-п, от 28.03.2025 № 228-п, от 09.04.2025 № 252-п), следующие изменения:

1) в таблице, определяющей площади функциональных зон, пункта 2.1 положения о территориальном планировании:

- цифры «6,4» заменить цифрами «7,65»;
- цифры «2950,53» заменить цифрами «2949,28»;

2) в приложении № 1 согласно приложению № 1 к настоящему постановлению;

3) в приложении № 2 согласно приложению № 2 к настоящему постановлению;

4) в приложении № 3 согласно приложению № 3 к настоящему постановлению.

2. Настоящее постановление вступает в силу со дня его официального опубликования.

3. Государственному казенному учреждению Рязанской области «Центр градостроительного развития Рязанской области» обеспечить доступ к изменениям в генеральный план муниципального образования – Баграмовское сельское поселение Рыбновского муниципального района Рязанской области в федеральной государственной информационной системе территориального планирования и размещение в государственных информационных системах обеспечения градостроительной деятельности в соответствии с требованиями Градостроительного кодекса Российской Федерации.

4. Отделу кадровой работы и делопроизводства обеспечить:

1) государственную регистрацию настоящего постановления в правовом департаменте аппарата Губернатора и Правительства Рязанской области;


2) опубликование настоящего постановления в сетевом издании «Рязанские ведомости» (www.rv-guazan.ru) и на официальном интернет-портале правовой информации (www.pravo.gov.ru).

5. Отделу информационного обеспечения градостроительной деятельности разместить настоящее постановление на официальном сайте главного управления архитектуры и градостроительства Рязанской области в сети «Интернет».

6. Предложить главе муниципального образования – Рыбновский муниципальный район Рязанской области, главе муниципального образования – Баграмовское сельское поселение Рыбновского муниципального района Рязанской области обеспечить размещение настоящего постановления на официальном сайте муниципального образования в сети «Интернет», публикацию в средствах массовой информации.

7. Контроль за исполнением настоящего постановления возложить на заместителя начальника главного управления архитектуры и градостроительства Рязанской области Т.С. Попкову.

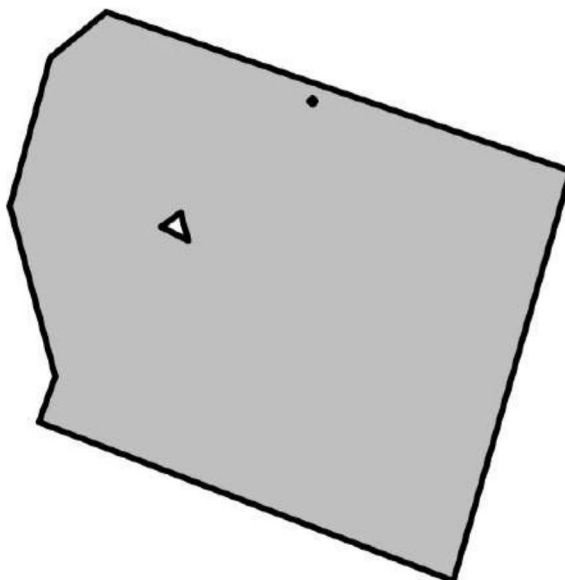
Начальник



Р.В. Шашкин

**Внесение изменений в генеральный план
муниципального образования – Баграмовское
сельское поселение Рыбновского муниципального
района Рязанской области в части территории
земельного участка с кадастровым номером
62:13:1170201:1624**

Фрагмент карты границ населенных пунктов
(в том числе границ образуемых населенных пунктов)
масштаб 1:1500



Условные обозначения

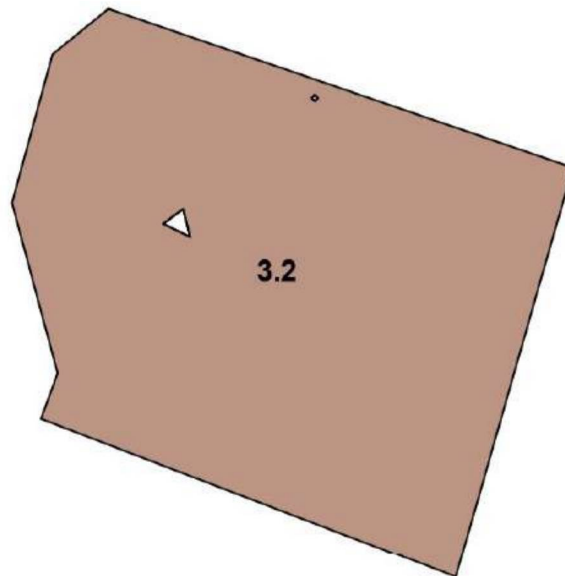
Земли по категориям



Земли промышленности, энергетики, транспорта, связи,
радиовещания, телевидения, информатики, земли для
обеспечения космической деятельности, земли обороны,
безопасности и земли иного специального назначения

**Внесение изменений в генеральный план
муниципального образования – Баграмовское
сельское поселение Рыбновского муниципального
района Рязанской области в части территории
земельного участка с кадастровым номером
62:13:1170201:1624**

Фрагмент карты планируемого размещения
объектов местного значения поселения
масштаб 1:1500



Условные обозначения

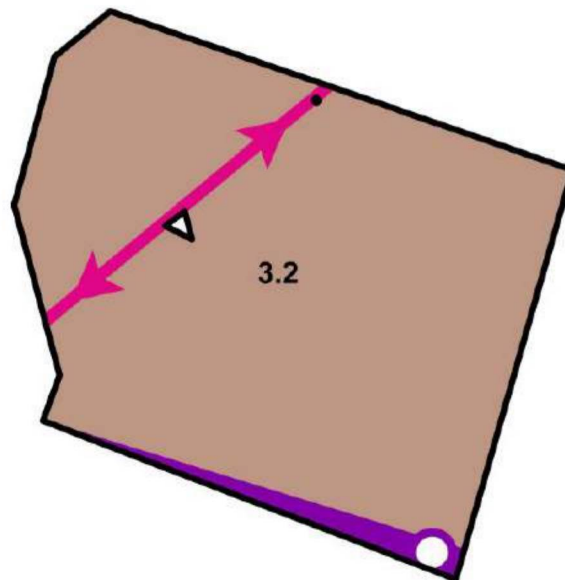
Функциональные зоны

3.2

Коммунально-складская зона

**Внесение изменений в генеральный план
муниципального образования - Баграмовское
сельское поселение Рыбновского муниципального
района Рязанской области в части территории
земельного участка с кадастровым номером
62:13:1170201:1624**

Фрагмент карты функциональных зон поселения
масштаб 1: 1500



Условные обозначения

- | | |
|--|---|
| | Функциональные зоны
Коммунально-складская зона |
| | Линии электропередачи (ЛЭП)
Линии электропередачи 10 кВ |
| | Распределительные трубопроводы для транспортировки газа
Газопровод распределительный среднего давления |