



**ГЛАВНОЕ УПРАВЛЕНИЕ АРХИТЕКТУРЫ И ГРАДОСТРОИТЕЛЬСТВА
РЯЗАНСКОЙ ОБЛАСТИ**

ПОСТАНОВЛЕНИЕ

«14» июля 2025 г.

№ 561-н

**О внесении изменений в генеральный план муниципального образования –
Казачинское сельское поселение Шацкого муниципального района
Рязанской области**

На основании статей 23-25 Градостроительного кодекса Российской Федерации, статьи 2 Закона Рязанской области от 28.12.2018 № 106-ОЗ «О перераспределении отдельных полномочий в области градостроительной деятельности между органами местного самоуправления муниципальных образований Рязанской области и органами государственной власти Рязанской области», с учетом заключения о результатах общественных обсуждений от 02.06.2025 по проекту внесения изменений в генеральный план муниципального образования – Казачинское сельское поселение Шацкого муниципального района Рязанской области, руководствуясь постановлением Правительства Рязанской области от 06.08.2008 № 153 «Об утверждении Положения о главном управлении архитектуры и градостроительства Рязанской области», главное управление архитектуры и градостроительства Рязанской области **ПОСТАНОВЛЯЕТ:**

1. Внести в генеральный план муниципального образования – Казачинское сельское поселение Шацкого муниципального района Рязанской области, утвержденный постановлением главного управления архитектуры и градостроительства Рязанской области от 19.10.2020 № 670-п «Об утверждении Генерального плана муниципального образования – Казачинское сельское поселение Шацкого муниципального района Рязанской области» (в редакции постановлений Главархитектуры Рязанской области от 09.02.2023 № 75-п, от 03.07.2024 № 321-п, от 24.06.2025 № 506-п) (далее – Постановление), следующие изменения:

1) в разделе 2 «Параметры функциональных зон, а также сведения о планируемых для размещения в них объектах федерального значения, объектах регионального значения, объектах местного значения, за исключением линейных

объектов» приложения № 1 к Постановлению:

- а) цифры «5369654,26» заменить цифрами «5412237,40»;
- б) цифры «64280793,00» заменить цифрами «64101442,00»;
- 2) в приложении № 2 к Постановлению согласно приложению № 1 к настоящему постановлению;
- 3) в приложении № 3 к Постановлению согласно приложению № 2 к настоящему постановлению;
- 4) в приложении № 4 к Постановлению согласно приложению № 3 к настоящему постановлению.

2. Графическое описание местоположения границ населенного пункта с. Казачья Слобода изложить согласно приложению № 4 к настоящему постановлению.

3. Настоящее постановление вступает в силу со дня его официального опубликования.

4. Государственному казенному учреждению Рязанской области «Центр градостроительного развития Рязанской области»:

1) обеспечить доступ к изменениям в генеральный план муниципального образования – Казачинское сельское поселение Шацкого муниципального района Рязанской области в федеральной государственной информационной системе территориального планирования и размещение в государственных информационных системах обеспечения градостроительной деятельности в соответствии с требованиями Градостроительного кодекса Российской Федерации;

2) подготовить, заверить усиленной квалифицированной электронной подписью и направить в территориальный орган федерального органа исполнительной власти, уполномоченный Правительством Российской Федерации на осуществление государственного кадастрового учета, государственной регистрации прав, ведение Единого государственного реестра недвижимости, сведения о границах населенных пунктов для внесения в Единый государственный реестр недвижимости в соответствии с Федеральным законом от 13.07.2015 № 218-ФЗ «О государственной регистрации недвижимости».

5. Отделу кадровой работы и делопроизводства обеспечить:

1) государственную регистрацию настоящего постановления в правовом департаменте аппарата Губернатора и Правительства Рязанской области;

2) опубликование настоящего постановления в сетевом издании «Рязанские ведомости» (www.rv-ryazan.ru) и на официальном интернет-портале правовой информации (www.pravo.gov.ru).

6. Отделу информационного обеспечения градостроительной деятельности разместить настоящее постановление на официальном сайте главного управления архитектуры и градостроительства Рязанской области в сети «Интернет».

7. Предложить главе муниципального образования – Шацкий муниципальный район Рязанской области, главе муниципального образования –

Казачинское сельское поселение Шацкого муниципального района Рязанской области обеспечить размещение настоящего постановления на официальном сайте муниципального образования в сети «Интернет», публикацию в средствах массовой информации.

8. Контроль за исполнением настоящего постановления возложить на заместителя начальника главного управления архитектуры и градостроительства Рязанской области Т.С. Попкову.


Начальник

A handwritten signature in black ink, consisting of several loops and a long horizontal stroke, positioned between the name 'Начальник' and 'Р.В. Шашкин'.

Р.В. Шашкин


Внесение изменений в генеральный план муниципального образования – Казачинское сельское поселение Шацкого муниципального района Рязанской области в части включения в границы населенного пункта с. Казачья Слобода земельных массивов, расположенных в кадастровом квартале 62:24:0060209

Фрагмент карты планируемого размещения объектов местного значения
масштаб 1:4500




Условные обозначения

Границы субъектов Российской Федерации,
муниципальных образований, населенных пунктов
Границы единиц административно-территориального
деления Российской Федерации:


 Граница населенного пункта

Функциональные зоны:

 Зона застройки индивидуальными жилыми домами


Внесение изменений в генеральный план муниципального образования – Казачинское сельское поселение Шацкого муниципального района Рязанской области в части включения в границы населенного пункта с. Казачья Слобода земельных массивов, расположенных в кадастровом квартале 62:24:0060209

Фрагмент карты границ населенных пунктов, входящих в состав поселения
масштаб 1:4500



Условные обозначения

Границы субъектов Российской Федерации,
муниципальных образований, населенных пунктов
Границы единиц административно-территориального
деления Российской Федерации:



Граница населенного пункта


Земли по категориям:



Земли населенных пунктов


Внесение изменений в генеральный план муниципального образования – Казачинское сельское поселение Шацкого муниципального района Рязанской области в части включения в границы населенного пункта с. Казачья Слобода земельных массивов, расположенных в кадастровом квартале 62:24:0060209

Фрагмент карты функциональных зон поселения
масштаб 1:4500



Условные обозначения

Границы субъектов Российской Федерации,
муниципальных образований, населенных пунктов
Границы единиц административно-территориального
деления Российской Федерации:



Граница населенного пункта

Функциональные зоны:



Зона застройки индивидуальными жилыми домами

ГРАФИЧЕСКОЕ ОПИСАНИЕ
местоположения границ населенных пунктов, территориальных
зон, особо охраняемых природных территорий, зон с особыми
условиями использования территории
Граница населенного пункта с. Казачья Слобода

(наименование объекта, местоположение границ которого описано (далее - объект))

Раздел 1

Сведения об объекте		
№ п/п	Характеристики объекта	Описание характеристик
1	2	3
1	Местоположение объекта	Рязанская область, м.р-н Шацкий, с.п. Казачинское, с Казачья Слобода
2	Площадь объекта ± величина погрешности определения площади (P ± ΔP)	4 722 257 м ² ± 761 м ²
3	Иные характеристики объекта	Вид объекта реестра границ: Граница населенного пункта Реестровый номер: 62:24-4.121

Раздел 3

Сведения о местоположении измененных (уточненных) границ объекта

1. Система координат МСК-62 зона 2

2. Сведения о характерных точках границ объекта

Обозначение характерных точек границы	Существующие координаты, м		Измененные (уточненные) координаты, м		Метод определения координат характерной точки	Средняя квадратическая погрешность положения характерной точки (Mt), м	Описание обозначения точки на местности (при наличии)
	X	Y	X	Y			
1	2	3	4	5	6	7	8
1	375 937,71	2 262 404,63	375 937,71	2 262 404,63	Картометрически й метод	2,50	—
683	375 888,40	2 262 375,02	375 888,40	2 262 375,02	Картометрически й метод	2,50	—
682	375 832,66	2 262 336,03	375 832,66	2 262 336,03	Картометрически й метод	2,50	—
681	375 737,64	2 262 674,90	375 737,64	2 262 674,90	Картометрически й метод	2,50	—
680	375 709,25	2 262 672,07	375 709,25	2 262 672,07	Картометрически й метод	2,50	—
679	375 695,33	2 262 670,72	375 695,33	2 262 670,72	Картометрически й метод	2,50	—
678	375 666,47	2 262 674,03	375 666,47	2 262 674,03	Картометрически й метод	2,50	—
677	375 662,05	2 262 677,97	375 662,05	2 262 677,97	Картометрически й метод	2,50	—
676	375 648,49	2 262 690,07	375 648,49	2 262 690,07	Картометрически й метод	2,50	—
675	375 639,48	2 262 700,02	375 639,48	2 262 700,02	Картометрически й метод	2,50	—
674	375 625,83	2 262 715,41	375 625,83	2 262 715,41	Картометрически й метод	2,50	—
673	375 615,32	2 262 727,38	375 615,32	2 262 727,38	Картометрически й метод	2,50	—
672	375 605,57	2 262 738,85	375 605,57	2 262 738,85	Картометрически й метод	2,50	—
671	375 588,48	2 262 758,03	375 588,48	2 262 758,03	Картометрически й метод	2,50	—
670	375 573,15	2 262 774,92	375 573,15	2 262 774,92	Картометрически й метод	2,50	—
669	375 571,53	2 262 781,93	375 571,53	2 262 781,93	Картометрически й метод	2,50	—
668	375 566,56	2 262 783,85	375 566,56	2 262 783,85	Картометрически й метод	2,50	—
667	375 563,36	2 262 796,17	375 563,36	2 262 796,17	Картометрически й метод	2,50	—
666	375 568,58	2 262 794,58	375 568,58	2 262 794,58	Картометрически й метод	2,50	—
665	375 554,18	2 262 856,49	375 554,18	2 262 856,49	Картометрически й метод	2,50	—
664	375 551,61	2 262 866,99	375 551,61	2 262 866,99	Картометрически й метод	2,50	—
663	375 546,58	2 262 887,56	375 546,58	2 262 887,56	Картометрически й метод	2,50	—
662	375 537,08	2 262 926,42	375 537,08	2 262 926,42	Картометрически й метод	2,50	—
661	375 532,61	2 262 944,73	375 532,61	2 262 944,73	Картометрически й метод	2,50	—
660	375 526,65	2 262 969,11	375 526,65	2 262 969,11	Картометрически й метод	2,50	—

Раздел 3

Сведения о местоположении измененных (уточненных) границ объекта

1	2	3	4	5	6	7	8
659	375 523,28	2 262 982,65	375 523,28	2 262 982,65	Картометрический метод	2,50	—
658	375 519,19	2 262 996,88	375 519,19	2 262 996,88	Картометрический метод	2,50	—
657	375 509,09	2 263 031,95	375 509,09	2 263 031,95	Картометрический метод	2,50	—
656	375 505,53	2 263 044,33	375 505,53	2 263 044,33	Картометрический метод	2,50	—
655	375 502,96	2 263 044,61	375 502,96	2 263 044,61	Картометрический метод	2,50	—
654	375 497,66	2 263 070,24	375 497,66	2 263 070,24	Картометрический метод	2,50	—
653	375 498,09	2 263 070,19	375 498,09	2 263 070,19	Картометрический метод	2,50	—
652	375 492,72	2 263 090,09	375 492,72	2 263 090,09	Картометрический метод	2,50	—
651	375 470,33	2 263 182,90	375 470,33	2 263 182,90	Картометрический метод	2,50	—
650	375 467,55	2 263 181,84	375 467,55	2 263 181,84	Картометрический метод	2,50	—
649	375 464,56	2 263 176,74	375 464,56	2 263 176,74	Картометрический метод	2,50	—
648	375 457,61	2 263 203,54	375 457,61	2 263 203,54	Картометрический метод	2,50	—
647	375 460,64	2 263 201,29	375 460,64	2 263 201,29	Картометрический метод	2,50	—
646	375 465,90	2 263 201,26	375 465,90	2 263 201,26	Картометрический метод	2,50	—
645	375 447,36	2 263 278,14	375 447,36	2 263 278,14	Картометрический метод	2,50	—
644	375 437,80	2 263 279,61	375 437,80	2 263 279,61	Картометрический метод	2,50	—
643	375 408,20	2 263 283,81	375 408,20	2 263 283,81	Картометрический метод	2,50	—
642	375 407,10	2 263 283,96	375 407,10	2 263 283,96	Картометрический метод	2,50	—
641	375 393,06	2 263 276,14	375 393,06	2 263 276,14	Картометрический метод	2,50	—
640	375 388,52	2 263 274,60	375 388,52	2 263 274,60	Картометрический метод	2,50	—
639	375 388,26	2 263 274,51	375 388,26	2 263 274,51	Картометрический метод	2,50	—
638	375 388,15	2 263 274,47	375 388,15	2 263 274,47	Картометрический метод	2,50	—
637	375 387,97	2 263 274,41	375 387,97	2 263 274,41	Картометрический метод	2,50	—
636	375 373,17	2 263 269,38	375 373,17	2 263 269,38	Картометрический метод	2,50	—
635	375 373,14	2 263 269,47	375 373,14	2 263 269,47	Картометрический метод	2,50	—
634	375 372,49	2 263 269,26	375 372,49	2 263 269,26	Картометрический метод	2,50	—
633	375 359,49	2 263 266,71	375 359,49	2 263 266,71	Картометрический метод	2,50	—
632	375 340,91	2 263 187,59	375 340,91	2 263 187,59	Картометрический метод	2,50	—
631	375 339,31	2 263 181,13	375 339,31	2 263 181,13	Картометрический метод	2,50	—

Раздел 3

Сведения о местоположении измененных (уточненных) границ объекта

1	2	3	4	5	6	7	8
630	375 339,13	2 263 180,38	375 339,13	2 263 180,38	Картометрический метод	2,50	—
629	375 337,04	2 263 171,94	375 337,04	2 263 171,94	Картометрический метод	2,50	—
628	375 313,92	2 263 178,46	375 313,92	2 263 178,46	Картометрический метод	2,50	—
627	375 248,08	2 263 197,17	375 248,08	2 263 197,17	Картометрический метод	2,50	—
626	375 215,55	2 263 209,03	375 215,55	2 263 209,03	Картометрический метод	2,50	—
625	375 169,66	2 263 225,76	375 169,66	2 263 225,76	Картометрический метод	2,50	—
624	375 128,33	2 263 249,98	375 128,33	2 263 249,98	Картометрический метод	2,50	—
623	375 096,85	2 263 268,43	375 096,85	2 263 268,43	Картометрический метод	2,50	—
622	375 030,33	2 263 286,36	375 030,33	2 263 286,36	Картометрический метод	2,50	—
621	375 012,20	2 263 304,49	375 012,20	2 263 304,49	Картометрический метод	2,50	—
620	375 011,76	2 263 319,19	375 011,76	2 263 319,19	Картометрический метод	2,50	—
619	375 011,73	2 263 320,22	375 011,73	2 263 320,22	Картометрический метод	2,50	—
618	375 011,56	2 263 325,66	375 011,56	2 263 325,66	Картометрический метод	2,50	—
617	374 994,51	2 263 329,16	374 994,51	2 263 329,16	Картометрический метод	2,50	—
616	374 994,62	2 263 329,69	374 994,62	2 263 329,69	Картометрический метод	2,50	—
615	375 008,06	2 263 391,95	375 008,06	2 263 391,95	Картометрический метод	2,50	—
614	374 987,72	2 263 391,04	374 987,72	2 263 391,04	Картометрический метод	2,50	—
613	374 981,02	2 263 390,78	374 981,02	2 263 390,78	Картометрический метод	2,50	—
612	374 958,51	2 263 397,18	374 958,51	2 263 397,18	Картометрический метод	2,50	—
611	374 939,82	2 263 402,46	374 939,82	2 263 402,46	Картометрический метод	2,50	—
610	374 915,00	2 263 406,85	374 915,00	2 263 406,85	Картометрический метод	2,50	—
609	374 881,79	2 263 412,72	374 881,79	2 263 412,72	Картометрический метод	2,50	—
608	374 863,87	2 263 412,45	374 863,87	2 263 412,45	Картометрический метод	2,50	—
607	374 841,33	2 263 412,09	374 841,33	2 263 412,09	Картометрический метод	2,50	—
606	374 817,96	2 263 411,71	374 817,96	2 263 411,71	Картометрический метод	2,50	—
605	374 815,12	2 263 407,17	374 815,12	2 263 407,17	Картометрический метод	2,50	—
604	374 800,89	2 263 384,45	374 800,89	2 263 384,45	Картометрический метод	2,50	—
603	374 799,66	2 263 382,48	374 799,66	2 263 382,48	Картометрический метод	2,50	—
602	374 789,55	2 263 384,12	374 789,55	2 263 384,12	Картометрический метод	2,50	—

Раздел 3

Сведения о местоположении измененных (уточненных) границ объекта

1	2	3	4	5	6	7	8
601	374 793,26	2 263 584,75	374 793,26	2 263 584,75	Картометрический метод	2,50	—
600	374 783,27	2 263 585,08	374 783,27	2 263 585,08	Картометрический метод	2,50	—
599	374 762,66	2 263 585,76	374 762,66	2 263 585,76	Картометрический метод	2,50	—
598	374 731,66	2 263 586,79	374 731,66	2 263 586,79	Картометрический метод	2,50	—
597	374 664,00	2 263 589,16	374 664,00	2 263 589,16	Картометрический метод	2,50	—
596	374 634,19	2 263 593,93	374 634,19	2 263 593,93	Картометрический метод	2,50	—
595	374 576,81	2 263 603,12	374 576,81	2 263 603,12	Картометрический метод	2,50	—
594	374 524,15	2 263 610,41	374 524,15	2 263 610,41	Картометрический метод	2,50	—
593	374 491,74	2 263 614,53	374 491,74	2 263 614,53	Картометрический метод	2,50	—
592	374 490,03	2 263 601,09	374 490,03	2 263 601,09	Картометрический метод	2,50	—
591	374 489,25	2 263 583,39	374 489,25	2 263 583,39	Картометрический метод	2,50	—
590	374 487,80	2 263 550,79	374 487,80	2 263 550,79	Картометрический метод	2,50	—
589	374 483,44	2 263 451,97	374 483,44	2 263 451,97	Картометрический метод	2,50	—
588	374 383,40	2 263 456,05	374 383,40	2 263 456,05	Картометрический метод	2,50	—
587	374 387,64	2 263 554,59	374 387,64	2 263 554,59	Картометрический метод	2,50	—
586	374 392,46	2 263 631,04	374 392,46	2 263 631,04	Картометрический метод	2,50	—
585	374 292,65	2 263 651,89	374 292,65	2 263 651,89	Картометрический метод	2,50	—
584	374 202,94	2 263 668,24	374 202,94	2 263 668,24	Картометрический метод	2,50	—
583	374 154,22	2 263 677,12	374 154,22	2 263 677,12	Картометрический метод	2,50	—
582	374 113,09	2 263 684,14	374 113,09	2 263 684,14	Картометрический метод	2,50	—
581	374 093,39	2 263 685,83	374 093,39	2 263 685,83	Картометрический метод	2,50	—
580	374 029,77	2 263 691,30	374 029,77	2 263 691,30	Картометрический метод	2,50	—
579	373 984,85	2 263 695,17	373 984,85	2 263 695,17	Картометрический метод	2,50	—
578	373 943,86	2 263 698,69	373 943,86	2 263 698,69	Картометрический метод	2,50	—
577	373 940,57	2 263 698,88	373 940,57	2 263 698,88	Картометрический метод	2,50	—
576	373 912,94	2 263 699,26	373 912,94	2 263 699,26	Картометрический метод	2,50	—
575	373 879,12	2 263 699,72	373 879,12	2 263 699,72	Картометрический метод	2,50	—
574	373 869,56	2 263 700,14	373 869,56	2 263 700,14	Картометрический метод	2,50	—
573	373 866,58	2 263 700,28	373 866,58	2 263 700,28	Картометрический метод	2,50	—

Раздел 3

Сведения о местоположении измененных (уточненных) границ объекта

1	2	3	4	5	6	7	8
572	373 834,66	2 263 701,68	373 834,66	2 263 701,68	Картометрический метод	2,50	—
571	373 799,41	2 263 703,50	373 799,41	2 263 703,50	Картометрический метод	2,50	—
570	373 790,62	2 263 702,40	373 790,62	2 263 702,40	Картометрический метод	2,50	—
569	373 728,79	2 263 692,93	373 728,79	2 263 692,93	Картометрический метод	2,50	—
568	373 689,78	2 263 687,01	373 689,78	2 263 687,01	Картометрический метод	2,50	—
567	373 666,51	2 263 690,85	373 666,51	2 263 690,85	Картометрический метод	2,50	—
566	373 625,89	2 263 697,54	373 625,89	2 263 697,54	Картометрический метод	2,50	—
565	373 618,74	2 263 698,79	373 618,74	2 263 698,79	Картометрический метод	2,50	—
564	373 592,01	2 263 715,38	373 592,01	2 263 715,38	Картометрический метод	2,50	—
563	373 591,32	2 263 716,05	373 591,32	2 263 716,05	Картометрический метод	2,50	—
562	373 588,38	2 263 724,86	373 588,38	2 263 724,86	Картометрический метод	2,50	—
561	373 584,76	2 263 736,43	373 584,76	2 263 736,43	Картометрический метод	2,50	—
560	373 583,84	2 263 760,25	373 583,84	2 263 760,25	Картометрический метод	2,50	—
559	373 585,79	2 263 764,37	373 585,79	2 263 764,37	Картометрический метод	2,50	—
558	373 593,34	2 263 780,29	373 593,34	2 263 780,29	Картометрический метод	2,50	—
557	373 599,00	2 263 792,25	373 599,00	2 263 792,25	Картометрический метод	2,50	—
556	373 609,67	2 263 824,25	373 609,67	2 263 824,25	Картометрический метод	2,50	—
555	373 616,11	2 263 844,00	373 616,11	2 263 844,00	Картометрический метод	2,50	—
554	373 618,48	2 263 866,27	373 618,48	2 263 866,27	Картометрический метод	2,50	—
553	373 620,78	2 263 887,89	373 620,78	2 263 887,89	Картометрический метод	2,50	—
552	373 612,91	2 263 913,62	373 612,91	2 263 913,62	Картометрический метод	2,50	—
551	373 591,05	2 263 925,73	373 591,05	2 263 925,73	Картометрический метод	2,50	—
550	373 577,66	2 263 924,70	373 577,66	2 263 924,70	Картометрический метод	2,50	—
549	373 568,91	2 263 924,03	373 568,91	2 263 924,03	Картометрический метод	2,50	—
548	373 558,66	2 263 924,99	373 558,66	2 263 924,99	Картометрический метод	2,50	—
547	373 541,94	2 263 927,30	373 541,94	2 263 927,30	Картометрический метод	2,50	—
546	373 520,97	2 263 927,03	373 520,97	2 263 927,03	Картометрический метод	2,50	—
545	373 503,73	2 263 926,86	373 503,73	2 263 926,86	Картометрический метод	2,50	—
544	373 481,55	2 263 931,44	373 481,55	2 263 931,44	Картометрический метод	2,50	—

Раздел 3

Сведения о местоположении измененных (уточненных) границ объекта

1	2	3	4	5	6	7	8
543	373 401,06	2 263 953,52	373 401,06	2 263 953,52	Картометрический метод	2,50	—
542	373 392,71	2 263 955,61	373 392,71	2 263 955,61	Картометрический метод	2,50	—
541	373 386,98	2 263 957,05	373 386,98	2 263 957,05	Картометрический метод	2,50	—
540	373 343,04	2 263 968,08	373 343,04	2 263 968,08	Картометрический метод	2,50	—
539	373 230,13	2 264 015,04	373 230,13	2 264 015,04	Картометрический метод	2,50	—
538	373 171,67	2 264 039,35	373 171,67	2 264 039,35	Картометрический метод	2,50	—
537	373 165,99	2 264 042,67	373 165,99	2 264 042,67	Картометрический метод	2,50	—
536	373 085,68	2 264 089,57	373 085,68	2 264 089,57	Картометрический метод	2,50	—
535	373 058,79	2 264 105,27	373 058,79	2 264 105,27	Картометрический метод	2,50	—
534	373 057,56	2 264 105,99	373 057,56	2 264 105,99	Картометрический метод	2,50	—
533	373 026,30	2 264 122,02	373 026,30	2 264 122,02	Картометрический метод	2,50	—
532	372 969,68	2 264 151,05	372 969,68	2 264 151,05	Картометрический метод	2,50	—
531	372 920,63	2 264 176,20	372 920,63	2 264 176,20	Картометрический метод	2,50	—
530	372 902,14	2 264 189,07	372 902,14	2 264 189,07	Картометрический метод	2,50	—
529	372 881,36	2 264 203,54	372 881,36	2 264 203,54	Картометрический метод	2,50	—
528	372 832,20	2 264 237,76	372 832,20	2 264 237,76	Картометрический метод	2,50	—
527	372 815,89	2 264 249,11	372 815,89	2 264 249,11	Картометрический метод	2,50	—
526	372 801,33	2 264 256,45	372 801,33	2 264 256,45	Картометрический метод	2,50	—
525	372 785,21	2 264 264,37	372 785,21	2 264 264,37	Картометрический метод	2,50	—
524	372 770,35	2 264 271,32	372 770,35	2 264 271,32	Картометрический метод	2,50	—
523	372 751,19	2 264 268,59	372 751,19	2 264 268,59	Картометрический метод	2,50	—
522	372 742,59	2 264 269,32	372 742,59	2 264 269,32	Картометрический метод	2,50	—
521	372 710,16	2 264 271,33	372 710,16	2 264 271,33	Картометрический метод	2,50	—
520	372 696,44	2 264 263,90	372 696,44	2 264 263,90	Картометрический метод	2,50	—
519	372 691,62	2 264 249,67	372 691,62	2 264 249,67	Картометрический метод	2,50	—
518	372 667,94	2 264 179,56	372 667,94	2 264 179,56	Картометрический метод	2,50	—
517	372 655,20	2 264 141,69	372 655,20	2 264 141,69	Картометрический метод	2,50	—
516	372 640,56	2 264 098,19	372 640,56	2 264 098,19	Картометрический метод	2,50	—
515	372 634,95	2 264 085,11	372 634,95	2 264 085,11	Картометрический метод	2,50	—

Раздел 3

Сведения о местоположении измененных (уточненных) границ объекта

1	2	3	4	5	6	7	8
514	372 623,51	2 264 058,42	372 623,51	2 264 058,42	Картометрический метод	2,50	—
513	372 601,01	2 264 047,76	372 601,01	2 264 047,76	Картометрический метод	2,50	—
512	372 574,91	2 264 056,46	372 574,91	2 264 056,46	Картометрический метод	2,50	—
511	372 545,84	2 264 061,36	372 545,84	2 264 061,36	Картометрический метод	2,50	—
510	372 532,41	2 264 068,18	372 532,41	2 264 068,18	Картометрический метод	2,50	—
509	372 509,93	2 264 079,51	372 509,93	2 264 079,51	Картометрический метод	2,50	—
508	372 481,54	2 264 089,98	372 481,54	2 264 089,98	Картометрический метод	2,50	—
507	372 457,71	2 264 098,76	372 457,71	2 264 098,76	Картометрический метод	2,50	—
506	372 436,25	2 264 106,67	372 436,25	2 264 106,67	Картометрический метод	2,50	—
505	372 427,08	2 264 110,05	372 427,08	2 264 110,05	Картометрический метод	2,50	—
504	372 419,76	2 264 112,75	372 419,76	2 264 112,75	Картометрический метод	2,50	—
503	372 420,98	2 264 106,98	372 420,98	2 264 106,98	Картометрический метод	2,50	—
502	372 421,42	2 264 104,89	372 421,42	2 264 104,89	Картометрический метод	2,50	—
501	372 427,16	2 264 077,72	372 427,16	2 264 077,72	Картометрический метод	2,50	—
500	372 430,58	2 264 061,54	372 430,58	2 264 061,54	Картометрический метод	2,50	—
499	372 432,87	2 264 050,70	372 432,87	2 264 050,70	Картометрический метод	2,50	—
498	372 437,33	2 264 029,56	372 437,33	2 264 029,56	Картометрический метод	2,50	—
497	372 443,58	2 263 980,67	372 443,58	2 263 980,67	Картометрический метод	2,50	—
496	372 442,51	2 263 960,62	372 442,51	2 263 960,62	Картометрический метод	2,50	—
495	372 439,71	2 263 912,66	372 439,71	2 263 912,66	Картометрический метод	2,50	—
494	372 439,67	2 263 912,64	372 439,67	2 263 912,64	Картометрический метод	2,50	—
493	372 418,64	2 263 900,40	372 418,64	2 263 900,40	Картометрический метод	2,50	—
492	372 408,78	2 263 903,12	372 408,78	2 263 903,12	Картометрический метод	2,50	—
491	372 408,76	2 263 903,13	372 408,76	2 263 903,13	Картометрический метод	2,50	—
490	372 382,98	2 263 910,23	372 382,98	2 263 910,23	Картометрический метод	2,50	—
489	372 382,74	2 263 910,17	372 382,74	2 263 910,17	Картометрический метод	2,50	—
488	372 382,54	2 263 910,12	372 382,54	2 263 910,12	Картометрический метод	2,50	—
487	372 360,13	2 263 904,46	372 360,13	2 263 904,46	Картометрический метод	2,50	—
486	372 346,27	2 263 888,49	372 346,27	2 263 888,49	Картометрический метод	2,50	—

Раздел 3

Сведения о местоположении измененных (уточненных) границ объекта

1	2	3	4	5	6	7	8
485	372 329,73	2 263 869,43	372 329,73	2 263 869,43	Картометрический метод	2,50	—
484	372 295,81	2 263 865,85	372 295,81	2 263 865,85	Картометрический метод	2,50	—
483	372 256,78	2 263 861,85	372 256,78	2 263 861,85	Картометрический метод	2,50	—
482	372 243,65	2 263 860,50	372 243,65	2 263 860,50	Картометрический метод	2,50	—
481	372 245,62	2 263 865,14	372 245,62	2 263 865,14	Картометрический метод	2,50	—
480	372 264,35	2 263 909,25	372 264,35	2 263 909,25	Картометрический метод	2,50	—
479	372 275,84	2 263 935,73	372 275,84	2 263 935,73	Картометрический метод	2,50	—
478	372 290,93	2 263 970,07	372 290,93	2 263 970,07	Картометрический метод	2,50	—
477	372 296,06	2 263 981,77	372 296,06	2 263 981,77	Картометрический метод	2,50	—
476	372 297,14	2 263 993,09	372 297,14	2 263 993,09	Картометрический метод	2,50	—
475	372 299,71	2 264 019,79	372 299,71	2 264 019,79	Картометрический метод	2,50	—
474	372 300,85	2 264 031,63	372 300,85	2 264 031,63	Картометрический метод	2,50	—
473	372 299,99	2 264 044,51	372 299,99	2 264 044,51	Картометрический метод	2,50	—
472	372 299,93	2 264 045,36	372 299,93	2 264 045,36	Картометрический метод	2,50	—
471	372 299,44	2 264 052,76	372 299,44	2 264 052,76	Картометрический метод	2,50	—
470	372 298,12	2 264 072,59	372 298,12	2 264 072,59	Картометрический метод	2,50	—
469	372 297,03	2 264 088,57	372 297,03	2 264 088,57	Картометрический метод	2,50	—
468	372 294,14	2 264 098,54	372 294,14	2 264 098,54	Картометрический метод	2,50	—
467	372 288,44	2 264 118,28	372 288,44	2 264 118,28	Картометрический метод	2,50	—
466	372 284,45	2 264 131,50	372 284,45	2 264 131,50	Картометрический метод	2,50	—
465	372 280,16	2 264 137,95	372 280,16	2 264 137,95	Картометрический метод	2,50	—
464	372 271,24	2 264 151,33	372 271,24	2 264 151,33	Картометрический метод	2,50	—
463	372 265,75	2 264 159,57	372 265,75	2 264 159,57	Картометрический метод	2,50	—
462	372 256,42	2 264 173,56	372 256,42	2 264 173,56	Картометрический метод	2,50	—
461	372 252,11	2 264 179,71	372 252,11	2 264 179,71	Картометрический метод	2,50	—
460	372 246,64	2 264 184,22	372 246,64	2 264 184,22	Картометрический метод	2,50	—
459	372 244,35	2 264 187,60	372 244,35	2 264 187,60	Картометрический метод	2,50	—
458	372 235,89	2 264 200,30	372 235,89	2 264 200,30	Картометрический метод	2,50	—
457	372 220,94	2 264 216,05	372 220,94	2 264 216,05	Картометрический метод	2,50	—

Раздел 3

Сведения о местоположении измененных (уточненных) границ объекта

1	2	3	4	5	6	7	8
456	372 203,34	2 264 230,47	372 203,34	2 264 230,47	Картометрический метод	2,50	—
455	372 180,06	2 264 249,52	372 180,06	2 264 249,52	Картометрический метод	2,50	—
454	372 164,58	2 264 277,17	372 164,58	2 264 277,17	Картометрический метод	2,50	—
453	372 152,54	2 264 293,44	372 152,54	2 264 293,44	Картометрический метод	2,50	—
452	372 139,71	2 264 313,55	372 139,71	2 264 313,55	Картометрический метод	2,50	—
451	372 121,19	2 264 333,39	372 121,19	2 264 333,39	Картометрический метод	2,50	—
450	372 111,94	2 264 340,70	372 111,94	2 264 340,70	Картометрический метод	2,50	—
449	372 098,60	2 264 351,25	372 098,60	2 264 351,25	Картометрический метод	2,50	—
448	372 093,41	2 264 355,35	372 093,41	2 264 355,35	Картометрический метод	2,50	—
447	372 077,80	2 264 365,67	372 077,80	2 264 365,67	Картометрический метод	2,50	—
446	372 052,13	2 264 386,31	372 052,13	2 264 386,31	Картометрический метод	2,50	—
445	372 041,42	2 264 397,02	372 041,42	2 264 397,02	Картометрический метод	2,50	—
444	372 031,88	2 264 408,24	372 031,88	2 264 408,24	Картометрический метод	2,50	—
443	372 028,79	2 264 413,67	372 028,79	2 264 413,67	Картометрический метод	2,50	—
442	372 024,85	2 264 421,46	372 024,85	2 264 421,46	Картометрический метод	2,50	—
441	372 022,57	2 264 433,82	372 022,57	2 264 433,82	Картометрический метод	2,50	—
440	372 024,92	2 264 445,85	372 024,92	2 264 445,85	Картометрический метод	2,50	—
439	372 027,04	2 264 451,00	372 027,04	2 264 451,00	Картометрический метод	2,50	—
438	372 031,25	2 264 460,62	372 031,25	2 264 460,62	Картометрический метод	2,50	—
437	372 034,30	2 264 466,36	372 034,30	2 264 466,36	Картометрический метод	2,50	—
436	372 039,87	2 264 475,56	372 039,87	2 264 475,56	Картометрический метод	2,50	—
435	372 046,07	2 264 482,68	372 046,07	2 264 482,68	Картометрический метод	2,50	—
434	372 050,91	2 264 487,28	372 050,91	2 264 487,28	Картометрический метод	2,50	—
433	372 056,01	2 264 489,88	372 056,01	2 264 489,88	Картометрический метод	2,50	—
432	372 061,57	2 264 492,36	372 061,57	2 264 492,36	Картометрический метод	2,50	—
431	372 077,97	2 264 496,87	372 077,97	2 264 496,87	Картометрический метод	2,50	—
430	372 088,16	2 264 499,67	372 088,16	2 264 499,67	Картометрический метод	2,50	—
429	372 094,24	2 264 502,80	372 094,24	2 264 502,80	Картометрический метод	2,50	—
428	372 099,57	2 264 506,18	372 099,57	2 264 506,18	Картометрический метод	2,50	—

Раздел 3

Сведения о местоположении измененных (уточненных) границ объекта

1	2	3	4	5	6	7	8
427	372 103,72	2 264 513,14	372 103,72	2 264 513,14	Картометрический метод	2,50	—
426	372 104,97	2 264 520,37	372 104,97	2 264 520,37	Картометрический метод	2,50	—
425	372 102,41	2 264 534,12	372 102,41	2 264 534,12	Картометрический метод	2,50	—
424	372 100,26	2 264 539,51	372 100,26	2 264 539,51	Картометрический метод	2,50	—
423	372 098,48	2 264 543,57	372 098,48	2 264 543,57	Картометрический метод	2,50	—
422	372 096,58	2 264 550,09	372 096,58	2 264 550,09	Картометрический метод	2,50	—
421	372 092,22	2 264 560,40	372 092,22	2 264 560,40	Картометрический метод	2,50	—
420	372 083,50	2 264 571,34	372 083,50	2 264 571,34	Картометрический метод	2,50	—
419	372 073,73	2 264 589,13	372 073,73	2 264 589,13	Картометрический метод	2,50	—
418	372 064,59	2 264 609,33	372 064,59	2 264 609,33	Картометрический метод	2,50	—
417	372 062,05	2 264 615,58	372 062,05	2 264 615,58	Картометрический метод	2,50	—
416	372 060,05	2 264 633,60	372 060,05	2 264 633,60	Картометрический метод	2,50	—
415	372 063,93	2 264 656,23	372 063,93	2 264 656,23	Картометрический метод	2,50	—
414	372 067,13	2 264 673,26	372 067,13	2 264 673,26	Картометрический метод	2,50	—
413	372 069,64	2 264 685,88	372 069,64	2 264 685,88	Картометрический метод	2,50	—
412	372 072,20	2 264 690,27	372 072,20	2 264 690,27	Картометрический метод	2,50	—
411	372 079,13	2 264 702,15	372 079,13	2 264 702,15	Картометрический метод	2,50	—
410	372 091,64	2 264 712,17	372 091,64	2 264 712,17	Картометрический метод	2,50	—
409	372 100,81	2 264 719,03	372 100,81	2 264 719,03	Картометрический метод	2,50	—
408	372 107,41	2 264 723,17	372 107,41	2 264 723,17	Картометрический метод	2,50	—
407	372 118,98	2 264 730,42	372 118,98	2 264 730,42	Картометрический метод	2,50	—
406	372 128,83	2 264 740,88	372 128,83	2 264 740,88	Картометрический метод	2,50	—
405	372 132,91	2 264 746,31	372 132,91	2 264 746,31	Картометрический метод	2,50	—
404	372 140,33	2 264 758,40	372 140,33	2 264 758,40	Картометрический метод	2,50	—
403	372 143,77	2 264 774,04	372 143,77	2 264 774,04	Картометрический метод	2,50	—
402	372 143,25	2 264 777,00	372 143,25	2 264 777,00	Картометрический метод	2,50	—
401	372 143,42	2 264 778,55	372 143,42	2 264 778,55	Картометрический метод	2,50	—
400	372 141,83	2 264 788,74	372 141,83	2 264 788,74	Картометрический метод	2,50	—
399	372 139,45	2 264 799,85	372 139,45	2 264 799,85	Картометрический метод	2,50	—

Раздел 3

Сведения о местоположении измененных (уточненных) границ объекта

1	2	3	4	5	6	7	8
398	372 138,86	2 264 802,37	372 138,86	2 264 802,37	Картометрический метод	2,50	—
397	372 138,84	2 264 802,50	372 138,84	2 264 802,50	Картометрический метод	2,50	—
396	372 134,30	2 264 829,33	372 134,30	2 264 829,33	Картометрический метод	2,50	—
395	372 134,27	2 264 829,56	372 134,27	2 264 829,56	Картометрический метод	2,50	—
394	372 134,15	2 264 830,41	372 134,15	2 264 830,41	Картометрический метод	2,50	—
393	372 132,97	2 264 839,94	372 132,97	2 264 839,94	Картометрический метод	2,50	—
392	372 130,95	2 264 855,57	372 130,95	2 264 855,57	Картометрический метод	2,50	—
391	372 130,51	2 264 869,47	372 130,51	2 264 869,47	Картометрический метод	2,50	—
390	372 129,81	2 264 891,66	372 129,81	2 264 891,66	Картометрический метод	2,50	—
389	372 131,03	2 264 907,19	372 131,03	2 264 907,19	Картометрический метод	2,50	—
388	372 132,60	2 264 917,52	372 132,60	2 264 917,52	Картометрический метод	2,50	—
387	372 135,45	2 264 928,07	372 135,45	2 264 928,07	Картометрический метод	2,50	—
386	372 138,88	2 264 940,92	372 138,88	2 264 940,92	Картометрический метод	2,50	—
385	372 139,17	2 264 945,42	372 139,17	2 264 945,42	Картометрический метод	2,50	—
384	372 139,95	2 264 957,63	372 139,95	2 264 957,63	Картометрический метод	2,50	—
383	372 140,23	2 264 961,95	372 140,23	2 264 961,95	Картометрический метод	2,50	—
382	372 144,21	2 264 979,25	372 144,21	2 264 979,25	Картометрический метод	2,50	—
381	372 149,34	2 265 005,24	372 149,34	2 265 005,24	Картометрический метод	2,50	—
380	372 139,76	2 265 007,69	372 139,76	2 265 007,69	Картометрический метод	2,50	—
379	372 139,98	2 265 014,16	372 139,98	2 265 014,16	Картометрический метод	2,50	—
378	372 143,68	2 265 028,19	372 143,68	2 265 028,19	Картометрический метод	2,50	—
377	372 150,03	2 265 037,58	372 150,03	2 265 037,58	Картометрический метод	2,50	—
376	372 154,13	2 265 054,12	372 154,13	2 265 054,12	Картометрический метод	2,50	—
375	372 154,10	2 265 056,48	372 154,10	2 265 056,48	Картометрический метод	2,50	—
374	372 156,71	2 265 056,02	372 156,71	2 265 056,02	Картометрический метод	2,50	—
373	372 171,95	2 265 051,37	372 171,95	2 265 051,37	Картометрический метод	2,50	—
372	372 419,31	2 264 986,63	372 419,31	2 264 986,63	Картометрический метод	2,50	—
371	372 418,80	2 264 988,42	372 418,80	2 264 988,42	Картометрический метод	2,50	—
370	372 420,01	2 264 990,63	372 420,01	2 264 990,63	Картометрический метод	2,50	—

Раздел 3

Сведения о местоположении измененных (уточненных) границ объекта

1	2	3	4	5	6	7	8
369	372 431,81	2 265 012,10	372 431,81	2 265 012,10	Картометрический метод	2,50	—
368	372 448,45	2 265 042,38	372 448,45	2 265 042,38	Картометрический метод	2,50	—
367	372 459,96	2 265 063,33	372 459,96	2 265 063,33	Картометрический метод	2,50	—
366	372 493,35	2 265 124,09	372 493,35	2 265 124,09	Картометрический метод	2,50	—
365	372 505,57	2 265 146,32	372 505,57	2 265 146,32	Картометрический метод	2,50	—
364	372 517,36	2 265 138,64	372 517,36	2 265 138,64	Картометрический метод	2,50	—
363	372 522,74	2 265 135,74	372 522,74	2 265 135,74	Картометрический метод	2,50	—
362	372 528,58	2 265 132,82	372 528,58	2 265 132,82	Картометрический метод	2,50	—
361	372 538,92	2 265 132,84	372 538,92	2 265 132,84	Картометрический метод	2,50	—
360	372 546,68	2 265 137,55	372 546,68	2 265 137,55	Картометрический метод	2,50	—
359	372 549,28	2 265 140,12	372 549,28	2 265 140,12	Картометрический метод	2,50	—
358	372 561,75	2 265 153,08	372 561,75	2 265 153,08	Картометрический метод	2,50	—
357	372 574,33	2 265 166,15	372 574,33	2 265 166,15	Картометрический метод	2,50	—
356	372 578,65	2 265 169,95	372 578,65	2 265 169,95	Картометрический метод	2,50	—
н355	—	—	372 596,66	2 265 170,55	Картометрический метод	2,50	—
н354	—	—	372 634,38	2 265 203,84	Картометрический метод	2,50	—
н353	—	—	372 651,92	2 265 228,85	Картометрический метод	2,50	—
н352	—	—	372 624,35	2 265 247,63	Картометрический метод	2,50	—
н351	—	—	372 612,21	2 265 230,58	Картометрический метод	2,50	—
н350	—	—	372 578,86	2 265 255,52	Картометрический метод	2,50	—
н349	—	—	372 612,09	2 265 311,38	Картометрический метод	2,50	—
н348	—	—	372 569,12	2 265 336,95	Картометрический метод	2,50	—
н347	—	—	372 535,65	2 265 280,69	Картометрический метод	2,50	—
н346	—	—	372 367,36	2 265 389,20	Картометрический метод	2,50	—
н345	—	—	372 382,36	2 265 408,75	Картометрический метод	2,50	—
н344	—	—	372 468,49	2 265 354,45	Картометрический метод	2,50	—
н343	—	—	372 511,92	2 265 406,12	Картометрический метод	2,50	—
н342	—	—	372 540,32	2 265 385,92	Картометрический метод	2,50	—
н341	—	—	372 571,09	2 265 434,04	Картометрический метод	2,50	—

Раздел 3

Сведения о местоположении измененных (уточненных) границ объекта

1	2	3	4	5	6	7	8
н340	—	—	372 749,78	2 265 312,88	Картометрический метод	2,50	—
н339	—	—	372 687,60	2 265 217,00	Картометрический метод	2,50	—
н338	—	—	372 674,96	2 265 193,61	Картометрический метод	2,50	—
н337	—	—	372 670,13	2 265 184,73	Картометрический метод	2,50	—
336	372 634,60	2 265 116,57	372 634,60	2 265 116,57	Картометрический метод	2,50	—
335	372 681,05	2 265 091,06	372 681,05	2 265 091,06	Картометрический метод	2,50	—
334	372 686,42	2 265 102,37	372 686,42	2 265 102,37	Картометрический метод	2,50	—
333	372 750,83	2 265 068,91	372 750,83	2 265 068,91	Картометрический метод	2,50	—
332	372 743,25	2 265 051,87	372 743,25	2 265 051,87	Картометрический метод	2,50	—
331	372 775,33	2 265 033,58	372 775,33	2 265 033,58	Картометрический метод	2,50	—
330	372 783,53	2 265 053,78	372 783,53	2 265 053,78	Картометрический метод	2,50	—
329	372 820,90	2 265 034,56	372 820,90	2 265 034,56	Картометрический метод	2,50	—
328	372 870,39	2 265 009,10	372 870,39	2 265 009,10	Картометрический метод	2,50	—
327	372 886,35	2 265 043,79	372 886,35	2 265 043,79	Картометрический метод	2,50	—
326	372 914,24	2 265 105,74	372 914,24	2 265 105,74	Картометрический метод	2,50	—
н325	—	—	372 934,81	2 265 151,44	Картометрический метод	2,50	—
н324	—	—	372 880,48	2 265 169,42	Картометрический метод	2,50	—
н323	—	—	372 840,99	2 265 195,25	Картометрический метод	2,50	—
н322	—	—	372 872,83	2 265 247,67	Картометрический метод	2,50	—
н321	—	—	372 914,37	2 265 219,00	Картометрический метод	2,50	—
н320	—	—	372 919,39	2 265 216,80	Картометрический метод	2,50	—
н319	—	—	372 950,96	2 265 208,16	Картометрический метод	2,50	—
н318	—	—	372 959,05	2 265 205,28	Картометрический метод	2,50	—
317	372 968,51	2 265 226,29	372 968,51	2 265 226,29	Картометрический метод	2,50	—
316	372 997,00	2 265 297,99	372 997,00	2 265 297,99	Картометрический метод	2,50	—
315	372 999,61	2 265 304,58	372 999,61	2 265 304,58	Картометрический метод	2,50	—
314	373 012,37	2 265 336,75	373 012,37	2 265 336,75	Картометрический метод	2,50	—
313	373 012,52	2 265 337,00	373 012,52	2 265 337,00	Картометрический метод	2,50	—
312	373 027,24	2 265 361,39	373 027,24	2 265 361,39	Картометрический метод	2,50	—

Раздел 3

Сведения о местоположении измененных (уточненных) границ объекта

1	2	3	4	5	6	7	8
311	373 031,04	2 265 341,89	373 031,04	2 265 341,89	Картометрический метод	2,50	—
310	373 052,02	2 265 323,04	373 052,02	2 265 323,04	Картометрический метод	2,50	—
309	373 074,72	2 265 335,89	373 074,72	2 265 335,89	Картометрический метод	2,50	—
308	373 101,70	2 265 401,41	373 101,70	2 265 401,41	Картометрический метод	2,50	—
307	373 109,81	2 265 412,22	373 109,81	2 265 412,22	Картометрический метод	2,50	—
306	373 123,99	2 265 431,13	373 123,99	2 265 431,13	Картометрический метод	2,50	—
305	373 126,11	2 265 433,96	373 126,11	2 265 433,96	Картометрический метод	2,50	—
304	373 129,47	2 265 435,49	373 129,47	2 265 435,49	Картометрический метод	2,50	—
303	373 135,70	2 265 438,32	373 135,70	2 265 438,32	Картометрический метод	2,50	—
302	373 142,05	2 265 441,20	373 142,05	2 265 441,20	Картометрический метод	2,50	—
301	373 154,37	2 265 446,80	373 154,37	2 265 446,80	Картометрический метод	2,50	—
300	373 162,21	2 265 441,20	373 162,21	2 265 441,20	Картометрический метод	2,50	—
299	373 163,70	2 265 440,14	373 163,70	2 265 440,14	Картометрический метод	2,50	—
298	373 179,86	2 265 428,60	373 179,86	2 265 428,60	Картометрический метод	2,50	—
297	373 181,35	2 265 427,53	373 181,35	2 265 427,53	Картометрический метод	2,50	—
296	373 215,54	2 265 369,97	373 215,54	2 265 369,97	Картометрический метод	2,50	—
295	373 221,25	2 265 360,35	373 221,25	2 265 360,35	Картометрический метод	2,50	—
294	373 223,32	2 265 356,87	373 223,32	2 265 356,87	Картометрический метод	2,50	—
293	373 232,74	2 265 300,77	373 232,74	2 265 300,77	Картометрический метод	2,50	—
292	373 231,89	2 265 254,52	373 231,89	2 265 254,52	Картометрический метод	2,50	—
291	373 213,04	2 265 192,86	373 213,04	2 265 192,86	Картометрический метод	2,50	—
290	373 228,89	2 265 138,90	373 228,89	2 265 138,90	Картометрический метод	2,50	—
289	373 258,90	2 265 081,84	373 258,90	2 265 081,84	Картометрический метод	2,50	—
288	373 263,57	2 265 072,95	373 263,57	2 265 072,95	Картометрический метод	2,50	—
287	373 279,97	2 265 061,71	373 279,97	2 265 061,71	Картометрический метод	2,50	—
286	373 293,55	2 265 052,40	373 293,55	2 265 052,40	Картометрический метод	2,50	—
285	373 307,37	2 265 055,05	373 307,37	2 265 055,05	Картометрический метод	2,50	—
284	373 324,81	2 265 058,39	373 324,81	2 265 058,39	Картометрический метод	2,50	—
283	373 343,44	2 265 077,29	373 343,44	2 265 077,29	Картометрический метод	2,50	—

Раздел 3

Сведения о местоположении измененных (уточненных) границ объекта

1	2	3	4	5	6	7	8
282	373 347,93	2 265 081,84	373 347,93	2 265 081,84	Картометрический метод	2,50	—
281	373 354,79	2 265 088,80	373 354,79	2 265 088,80	Картометрический метод	2,50	—
280	373 372,78	2 265 135,47	373 372,78	2 265 135,47	Картометрический метод	2,50	—
279	373 365,07	2 265 156,46	373 365,07	2 265 156,46	Картометрический метод	2,50	—
278	373 343,23	2 265 182,58	373 343,23	2 265 182,58	Картометрический метод	2,50	—
277	373 333,81	2 265 216,84	373 333,81	2 265 216,84	Картометрический метод	2,50	—
276	373 344,51	2 265 244,68	373 344,51	2 265 244,68	Картометрический метод	2,50	—
275	373 366,35	2 265 256,67	373 366,35	2 265 256,67	Картометрический метод	2,50	—
274	373 398,04	2 265 242,11	373 398,04	2 265 242,11	Картометрический метод	2,50	—
273	373 438,72	2 265 174,44	373 438,72	2 265 174,44	Картометрический метод	2,50	—
272	373 458,85	2 265 165,45	373 458,85	2 265 165,45	Картометрический метод	2,50	—
271	373 474,70	2 265 177,01	373 474,70	2 265 177,01	Картометрический метод	2,50	—
270	373 483,26	2 265 204,42	373 483,26	2 265 204,42	Картометрический метод	2,50	—
269	373 470,41	2 265 247,24	373 470,41	2 265 247,24	Картометрический метод	2,50	—
268	373 485,83	2 265 283,22	373 485,83	2 265 283,22	Картометрический метод	2,50	—
267	373 504,87	2 265 288,29	373 504,87	2 265 288,29	Картометрический метод	2,50	—
266	373 524,37	2 265 293,49	373 524,37	2 265 293,49	Картометрический метод	2,50	—
265	373 557,78	2 265 282,88	373 557,78	2 265 282,88	Картометрический метод	2,50	—
264	373 560,77	2 265 281,93	373 560,77	2 265 281,93	Картометрический метод	2,50	—
263	373 598,96	2 265 250,42	373 598,96	2 265 250,42	Картометрический метод	2,50	—
262	373 612,04	2 265 222,91	373 612,04	2 265 222,91	Картометрический метод	2,50	—
261	373 623,80	2 265 198,17	373 623,80	2 265 198,17	Картометрический метод	2,50	—
260	373 626,79	2 265 188,77	373 626,79	2 265 188,77	Картометрический метод	2,50	—
259	373 642,22	2 265 140,36	373 642,22	2 265 140,36	Картометрический метод	2,50	—
258	373 645,48	2 265 135,68	373 645,48	2 265 135,68	Картометрический метод	2,50	—
257	373 645,62	2 265 135,48	373 645,62	2 265 135,48	Картометрический метод	2,50	—
256	373 681,28	2 265 084,23	373 681,28	2 265 084,23	Картометрический метод	2,50	—
255	373 700,03	2 265 057,28	373 700,03	2 265 057,28	Картометрический метод	2,50	—
254	373 709,80	2 265 026,34	373 709,80	2 265 026,34	Картометрический метод	2,50	—

Раздел 3

Сведения о местоположении измененных (уточненных) границ объекта

1	2	3	4	5	6	7	8
253	373 741,14	2 264 927,10	373 741,14	2 264 927,10	Картометрический метод	2,50	—
252	373 762,62	2 264 880,70	373 762,62	2 264 880,70	Картометрический метод	2,50	—
251	373 783,96	2 264 834,60	373 783,96	2 264 834,60	Картометрический метод	2,50	—
250	373 813,94	2 264 808,90	373 813,94	2 264 808,90	Картометрический метод	2,50	—
249	373 821,84	2 264 803,78	373 821,84	2 264 803,78	Картометрический метод	2,50	—
248	373 823,48	2 264 802,72	373 823,48	2 264 802,72	Картометрический метод	2,50	—
247	373 845,85	2 264 788,21	373 845,85	2 264 788,21	Картометрический метод	2,50	—
246	373 847,16	2 264 787,37	373 847,16	2 264 787,37	Картометрический метод	2,50	—
245	373 852,91	2 264 783,64	373 852,91	2 264 783,64	Картометрический метод	2,50	—
244	373 869,18	2 264 756,23	373 869,18	2 264 756,23	Картометрический метод	2,50	—
243	373 869,72	2 264 724,36	373 869,72	2 264 724,36	Картометрический метод	2,50	—
242	373 870,04	2 264 705,70	373 870,04	2 264 705,70	Картометрический метод	2,50	—
241	373 860,72	2 264 681,28	373 860,72	2 264 681,28	Картометрический метод	2,50	—
240	373 855,23	2 264 666,89	373 855,23	2 264 666,89	Картометрический метод	2,50	—
239	373 851,54	2 264 662,84	373 851,54	2 264 662,84	Картометрический метод	2,50	—
238	373 839,42	2 264 657,68	373 839,42	2 264 657,68	Картометрический метод	2,50	—
237	373 827,48	2 264 653,16	373 827,48	2 264 653,16	Картометрический метод	2,50	—
236	373 817,59	2 264 649,57	373 817,59	2 264 649,57	Картометрический метод	2,50	—
235	373 812,13	2 264 643,91	373 812,13	2 264 643,91	Картометрический метод	2,50	—
234	373 806,23	2 264 640,18	373 806,23	2 264 640,18	Картометрический метод	2,50	—
233	373 806,08	2 264 636,77	373 806,08	2 264 636,77	Картометрический метод	2,50	—
232	373 804,95	2 264 611,91	373 804,95	2 264 611,91	Картометрический метод	2,50	—
231	373 827,64	2 264 593,07	373 827,64	2 264 593,07	Картометрический метод	2,50	—
230	373 864,90	2 264 591,79	373 864,90	2 264 591,79	Картометрический метод	2,50	—
229	373 895,95	2 264 575,63	373 895,95	2 264 575,63	Картометрический метод	2,50	—
228	373 897,68	2 264 574,73	373 897,68	2 264 574,73	Картометрический метод	2,50	—
227	373 905,36	2 264 570,73	373 905,36	2 264 570,73	Картометрический метод	2,50	—
226	373 927,42	2 264 559,24	373 927,42	2 264 559,24	Картометрический метод	2,50	—
225	373 947,53	2 264 570,73	373 947,53	2 264 570,73	Картометрический метод	2,50	—

Раздел 3

Сведения о местоположении измененных (уточненных) границ объекта

1	2	3	4	5	6	7	8
224	373 948,41	2 264 571,23	373 948,41	2 264 571,23	Картометрический метод	2,50	—
223	373 975,39	2 264 608,92	373 975,39	2 264 608,92	Картометрический метод	2,50	—
222	374 000,22	2 264 625,62	374 000,22	2 264 625,62	Картометрический метод	2,50	—
221	374 037,05	2 264 625,19	374 037,05	2 264 625,19	Картометрический метод	2,50	—
220	374 073,45	2 264 595,64	374 073,45	2 264 595,64	Картометрический метод	2,50	—
219	374 135,12	2 264 588,36	374 135,12	2 264 588,36	Картометрический метод	2,50	—
218	374 136,84	2 264 588,83	374 136,84	2 264 588,83	Картометрический метод	2,50	—
217	374 174,52	2 264 599,07	374 174,52	2 264 599,07	Картометрический метод	2,50	—
216	374 209,63	2 264 662,02	374 209,63	2 264 662,02	Картометрический метод	2,50	—
215	374 211,16	2 264 662,90	374 211,16	2 264 662,90	Картометрический метод	2,50	—
214	374 238,75	2 264 678,72	374 238,75	2 264 678,72	Картометрический метод	2,50	—
213	374 266,56	2 264 676,81	374 266,56	2 264 676,81	Картометрический метод	2,50	—
212	374 288,13	2 264 675,32	374 288,13	2 264 675,32	Картометрический метод	2,50	—
211	374 336,44	2 264 672,00	374 336,44	2 264 672,00	Картометрический метод	2,50	—
210	374 363,09	2 264 678,48	374 363,09	2 264 678,48	Картометрический метод	2,50	—
209	374 385,54	2 264 701,70	374 385,54	2 264 701,70	Картометрический метод	2,50	—
208	374 393,48	2 264 715,30	374 393,48	2 264 715,30	Картометрический метод	2,50	—
207	374 409,53	2 264 742,81	374 409,53	2 264 742,81	Картометрический метод	2,50	—
206	374 420,59	2 264 751,13	374 420,59	2 264 751,13	Картометрический метод	2,50	—
205	374 446,40	2 264 770,55	374 446,40	2 264 770,55	Картометрический метод	2,50	—
204	374 451,02	2 264 774,02	374 451,02	2 264 774,02	Картометрический метод	2,50	—
203	374 456,81	2 264 775,71	374 456,81	2 264 775,71	Картометрический метод	2,50	—
202	374 464,36	2 264 777,91	374 464,36	2 264 777,91	Картометрический метод	2,50	—
201	374 490,22	2 264 785,44	374 490,22	2 264 785,44	Картометрический метод	2,50	—
200	374 496,07	2 264 784,70	374 496,07	2 264 784,70	Картометрический метод	2,50	—
199	374 508,91	2 264 783,08	374 508,91	2 264 783,08	Картометрический метод	2,50	—
198	374 522,68	2 264 781,35	374 522,68	2 264 781,35	Картометрический метод	2,50	—
197	374 532,48	2 264 780,11	374 532,48	2 264 780,11	Картометрический метод	2,50	—
196	374 543,95	2 264 774,66	374 543,95	2 264 774,66	Картометрический метод	2,50	—

Раздел 3

Сведения о местоположении измененных (уточненных) границ объекта

1	2	3	4	5	6	7	8
195	374 602,90	2 264 746,61	374 602,90	2 264 746,61	Картометрический метод	2,50	—
194	374 644,61	2 264 742,85	374 644,61	2 264 742,85	Картометрический метод	2,50	—
193	374 653,53	2 264 742,04	374 653,53	2 264 742,04	Картометрический метод	2,50	—
192	374 706,44	2 264 758,79	374 706,44	2 264 758,79	Картометрический метод	2,50	—
191	374 738,41	2 264 797,24	374 738,41	2 264 797,24	Картометрический метод	2,50	—
190	374 785,93	2 264 822,07	374 785,93	2 264 822,07	Картометрический метод	2,50	—
189	374 785,96	2 264 822,08	374 785,96	2 264 822,08	Картометрический метод	2,50	—
188	374 806,17	2 264 832,64	374 806,17	2 264 832,64	Картометрический метод	2,50	—
187	374 822,64	2 264 836,66	374 822,64	2 264 836,66	Картометрический метод	2,50	—
186	374 857,34	2 264 845,12	374 857,34	2 264 845,12	Картометрический метод	2,50	—
185	374 867,08	2 264 847,49	374 867,08	2 264 847,49	Картометрический метод	2,50	—
184	374 877,39	2 264 849,09	374 877,39	2 264 849,09	Картометрический метод	2,50	—
183	374 911,04	2 264 854,30	374 911,04	2 264 854,30	Картометрический метод	2,50	—
182	374 911,10	2 264 854,31	374 911,10	2 264 854,31	Картометрический метод	2,50	—
181	374 927,89	2 264 857,24	374 927,89	2 264 857,24	Картометрический метод	2,50	—
180	374 936,26	2 264 858,70	374 936,26	2 264 858,70	Картометрический метод	2,50	—
179	374 950,30	2 264 861,16	374 950,30	2 264 861,16	Картометрический метод	2,50	—
178	374 954,34	2 264 861,86	374 954,34	2 264 861,86	Картометрический метод	2,50	—
177	374 954,49	2 264 861,89	374 954,49	2 264 861,89	Картометрический метод	2,50	—
176	374 954,50	2 264 861,66	374 954,50	2 264 861,66	Картометрический метод	2,50	—
175	374 956,68	2 264 861,99	374 956,68	2 264 861,99	Картометрический метод	2,50	—
174	374 962,84	2 264 863,35	374 962,84	2 264 863,35	Картометрический метод	2,50	—
173	374 971,90	2 264 864,93	374 971,90	2 264 864,93	Картометрический метод	2,50	—
172	374 988,10	2 264 874,46	374 988,10	2 264 874,46	Картометрический метод	2,50	—
171	374 996,47	2 264 879,39	374 996,47	2 264 879,39	Картометрический метод	2,50	—
170	374 999,60	2 264 881,23	374 999,60	2 264 881,23	Картометрический метод	2,50	—
169	375 000,16	2 264 881,55	375 000,16	2 264 881,55	Картометрический метод	2,50	—
168	375 000,25	2 264 881,61	375 000,25	2 264 881,61	Картометрический метод	2,50	—
167	375 004,14	2 264 883,90	375 004,14	2 264 883,90	Картометрический метод	2,50	—

Раздел 3

Сведения о местоположении измененных (уточненных) границ объекта

1	2	3	4	5	6	7	8
166	375 009,26	2 264 886,91	375 009,26	2 264 886,91	Картометрический метод	2,50	—
165	375 056,15	2 264 890,60	375 056,15	2 264 890,60	Картометрический метод	2,50	—
164	375 061,68	2 264 891,04	375 061,68	2 264 891,04	Картометрический метод	2,50	—
163	375 061,90	2 264 891,05	375 061,90	2 264 891,05	Картометрический метод	2,50	—
162	375 072,53	2 264 891,89	375 072,53	2 264 891,89	Картометрический метод	2,50	—
161	375 074,45	2 264 892,04	375 074,45	2 264 892,04	Картометрический метод	2,50	—
160	375 117,38	2 264 887,59	375 117,38	2 264 887,59	Картометрический метод	2,50	—
159	375 120,48	2 264 887,27	375 120,48	2 264 887,27	Картометрический метод	2,50	—
158	375 123,90	2 264 886,91	375 123,90	2 264 886,91	Картометрический метод	2,50	—
157	375 126,37	2 264 886,10	375 126,37	2 264 886,10	Картометрический метод	2,50	—
156	375 136,44	2 264 882,79	375 136,44	2 264 882,79	Картометрический метод	2,50	—
155	375 137,15	2 264 882,56	375 137,15	2 264 882,56	Картометрический метод	2,50	—
154	375 137,07	2 264 879,33	375 137,07	2 264 879,33	Картометрический метод	2,50	—
153	375 139,51	2 264 878,48	375 139,51	2 264 878,48	Картометрический метод	2,50	—
152	375 147,91	2 264 871,86	375 147,91	2 264 871,86	Картометрический метод	2,50	—
151	375 149,85	2 264 870,53	375 149,85	2 264 870,53	Картометрический метод	2,50	—
150	375 168,55	2 264 861,56	375 168,55	2 264 861,56	Картометрический метод	2,50	—
149	375 185,78	2 264 853,30	375 185,78	2 264 853,30	Картометрический метод	2,50	—
148	375 201,84	2 264 845,59	375 201,84	2 264 845,59	Картометрический метод	2,50	—
147	375 221,04	2 264 836,38	375 221,04	2 264 836,38	Картометрический метод	2,50	—
146	375 233,01	2 264 830,64	375 233,01	2 264 830,64	Картометрический метод	2,50	—
145	375 265,68	2 264 824,64	375 265,68	2 264 824,64	Картометрический метод	2,50	—
144	375 303,87	2 264 817,63	375 303,87	2 264 817,63	Картометрический метод	2,50	—
143	375 347,13	2 264 809,69	375 347,13	2 264 809,69	Картометрический метод	2,50	—
142	375 355,13	2 264 808,22	375 355,13	2 264 808,22	Картометрический метод	2,50	—
141	375 355,59	2 264 808,13	375 355,59	2 264 808,13	Картометрический метод	2,50	—
140	375 374,59	2 264 804,64	375 374,59	2 264 804,64	Картометрический метод	2,50	—
139	375 395,34	2 264 800,83	375 395,34	2 264 800,83	Картометрический метод	2,50	—
138	375 418,83	2 264 796,52	375 418,83	2 264 796,52	Картометрический метод	2,50	—

Раздел 3

Сведения о местоположении измененных (уточненных) границ объекта

1	2	3	4	5	6	7	8
137	375 416,50	2 264 782,38	375 416,50	2 264 782,38	Картометрический метод	2,50	—
136	375 416,48	2 264 782,25	375 416,48	2 264 782,25	Картометрический метод	2,50	—
135	375 411,67	2 264 753,09	375 411,67	2 264 753,09	Картометрический метод	2,50	—
134	375 408,13	2 264 731,68	375 408,13	2 264 731,68	Картометрический метод	2,50	—
133	375 406,01	2 264 718,78	375 406,01	2 264 718,78	Картометрический метод	2,50	—
132	375 403,49	2 264 703,51	375 403,49	2 264 703,51	Картометрический метод	2,50	—
131	375 400,91	2 264 687,88	375 400,91	2 264 687,88	Картометрический метод	2,50	—
130	375 405,42	2 264 685,05	375 405,42	2 264 685,05	Картометрический метод	2,50	—
129	375 414,52	2 264 674,23	375 414,52	2 264 674,23	Картометрический метод	2,50	—
128	375 423,31	2 264 663,80	375 423,31	2 264 663,80	Картометрический метод	2,50	—
127	375 423,31	2 264 649,84	375 423,31	2 264 649,84	Картометрический метод	2,50	—
126	375 423,30	2 264 631,90	375 423,30	2 264 631,90	Картометрический метод	2,50	—
125	375 422,50	2 264 618,49	375 422,50	2 264 618,49	Картометрический метод	2,50	—
124	375 421,74	2 264 606,06	375 421,74	2 264 606,06	Картометрический метод	2,50	—
123	375 421,47	2 264 601,65	375 421,47	2 264 601,65	Картометрический метод	2,50	—
122	375 421,45	2 264 601,45	375 421,45	2 264 601,45	Картометрический метод	2,50	—
121	375 421,27	2 264 598,49	375 421,27	2 264 598,49	Картометрический метод	2,50	—
120	375 419,76	2 264 573,86	375 419,76	2 264 573,86	Картометрический метод	2,50	—
119	375 418,50	2 264 553,32	375 418,50	2 264 553,32	Картометрический метод	2,50	—
118	375 417,50	2 264 536,98	375 417,50	2 264 536,98	Картометрический метод	2,50	—
117	375 417,45	2 264 534,67	375 417,45	2 264 534,67	Картометрический метод	2,50	—
116	375 417,08	2 264 517,45	375 417,08	2 264 517,45	Картометрический метод	2,50	—
115	375 416,58	2 264 494,34	375 416,58	2 264 494,34	Картометрический метод	2,50	—
114	375 416,87	2 264 488,60	375 416,87	2 264 488,60	Картометрический метод	2,50	—
113	375 417,06	2 264 484,91	375 417,06	2 264 484,91	Картометрический метод	2,50	—
112	375 417,70	2 264 472,50	375 417,70	2 264 472,50	Картометрический метод	2,50	—
111	375 416,10	2 264 442,08	375 416,10	2 264 442,08	Картометрический метод	2,50	—
110	375 414,98	2 264 420,59	375 414,98	2 264 420,59	Картометрический метод	2,50	—
109	375 413,68	2 264 394,72	375 413,68	2 264 394,72	Картометрический метод	2,50	—

Раздел 3

Сведения о местоположении измененных (уточненных) границ объекта

1	2	3	4	5	6	7	8
108	375 413,11	2 264 381,49	375 413,11	2 264 381,49	Картометрический метод	2,50	—
107	375 413,94	2 264 384,90	375 413,94	2 264 384,90	Картометрический метод	2,50	—
106	375 414,85	2 264 388,64	375 414,85	2 264 388,64	Картометрический метод	2,50	—
105	375 425,32	2 264 379,59	375 425,32	2 264 379,59	Картометрический метод	2,50	—
104	375 429,46	2 264 376,01	375 429,46	2 264 376,01	Картометрический метод	2,50	—
103	375 429,62	2 264 375,87	375 429,62	2 264 375,87	Картометрический метод	2,50	—
102	375 433,52	2 264 378,97	375 433,52	2 264 378,97	Картометрический метод	2,50	—
101	375 435,35	2 264 376,08	375 435,35	2 264 376,08	Картометрический метод	2,50	—
100	375 453,13	2 264 369,95	375 453,13	2 264 369,95	Картометрический метод	2,50	—
99	375 456,07	2 264 365,49	375 456,07	2 264 365,49	Картометрический метод	2,50	—
98	375 459,56	2 264 360,22	375 459,56	2 264 360,22	Картометрический метод	2,50	—
97	375 459,45	2 264 359,91	375 459,45	2 264 359,91	Картометрический метод	2,50	—
96	375 436,95	2 264 346,42	375 436,95	2 264 346,42	Картометрический метод	2,50	—
95	375 437,00	2 264 346,37	375 437,00	2 264 346,37	Картометрический метод	2,50	—
94	375 469,17	2 264 309,96	375 469,17	2 264 309,96	Картометрический метод	2,50	—
93	375 484,94	2 264 292,10	375 484,94	2 264 292,10	Картометрический метод	2,50	—
92	375 493,26	2 264 282,69	375 493,26	2 264 282,69	Картометрический метод	2,50	—
91	375 514,43	2 264 254,95	375 514,43	2 264 254,95	Картометрический метод	2,50	—
90	375 527,38	2 264 231,64	375 527,38	2 264 231,64	Картометрический метод	2,50	—
89	375 533,92	2 264 219,95	375 533,92	2 264 219,95	Картометрический метод	2,50	—
88	375 539,19	2 264 210,55	375 539,19	2 264 210,55	Картометрический метод	2,50	—
87	375 541,41	2 264 206,24	375 541,41	2 264 206,24	Картометрический метод	2,50	—
86	375 547,51	2 264 192,01	375 547,51	2 264 192,01	Картометрический метод	2,50	—
85	375 533,50	2 264 180,81	375 533,50	2 264 180,81	Картометрический метод	2,50	—
84	375 534,10	2 264 167,43	375 534,10	2 264 167,43	Картометрический метод	2,50	—
83	375 534,65	2 264 156,61	375 534,65	2 264 156,61	Картометрический метод	2,50	—
82	375 540,30	2 264 136,38	375 540,30	2 264 136,38	Картометрический метод	2,50	—
81	375 543,97	2 264 123,24	375 543,97	2 264 123,24	Картометрический метод	2,50	—
80	375 550,96	2 264 098,20	375 550,96	2 264 098,20	Картометрический метод	2,50	—

Раздел 3

Сведения о местоположении измененных (уточненных) границ объекта

1	2	3	4	5	6	7	8
79	375 556,41	2 264 078,67	375 556,41	2 264 078,67	Картометрический метод	2,50	—
78	375 560,34	2 264 064,60	375 560,34	2 264 064,60	Картометрический метод	2,50	—
77	375 562,23	2 264 060,57	375 562,23	2 264 060,57	Картометрический метод	2,50	—
76	375 571,16	2 264 042,06	375 571,16	2 264 042,06	Картометрический метод	2,50	—
75	375 575,48	2 264 033,05	375 575,48	2 264 033,05	Картометрический метод	2,50	—
74	375 577,85	2 264 023,96	375 577,85	2 264 023,96	Картометрический метод	2,50	—
73	375 582,59	2 264 005,76	375 582,59	2 264 005,76	Картометрический метод	2,50	—
72	375 586,13	2 263 992,19	375 586,13	2 263 992,19	Картометрический метод	2,50	—
71	375 589,51	2 263 979,28	375 589,51	2 263 979,28	Картометрический метод	2,50	—
70	375 596,51	2 263 963,72	375 596,51	2 263 963,72	Картометрический метод	2,50	—
69	375 599,56	2 263 956,96	375 599,56	2 263 956,96	Картометрический метод	2,50	—
68	375 608,46	2 263 951,24	375 608,46	2 263 951,24	Картометрический метод	2,50	—
67	375 616,23	2 263 946,24	375 616,23	2 263 946,24	Картометрический метод	2,50	—
66	375 623,24	2 263 941,81	375 623,24	2 263 941,81	Картометрический метод	2,50	—
65	375 639,65	2 263 938,08	375 639,65	2 263 938,08	Картометрический метод	2,50	—
64	375 647,87	2 263 936,11	375 647,87	2 263 936,11	Картометрический метод	2,50	—
63	375 658,59	2 263 926,02	375 658,59	2 263 926,02	Картометрический метод	2,50	—
62	375 666,76	2 263 918,33	375 666,76	2 263 918,33	Картометрический метод	2,50	—
61	375 675,39	2 263 898,29	375 675,39	2 263 898,29	Картометрический метод	2,50	—
60	375 682,47	2 263 881,90	375 682,47	2 263 881,90	Картометрический метод	2,50	—
59	375 688,19	2 263 876,19	375 688,19	2 263 876,19	Картометрический метод	2,50	—
58	375 695,45	2 263 868,75	375 695,45	2 263 868,75	Картометрический метод	2,50	—
57	375 696,88	2 263 865,14	375 696,88	2 263 865,14	Картометрический метод	2,50	—
56	375 700,88	2 263 862,01	375 700,88	2 263 862,01	Картометрический метод	2,50	—
55	375 702,62	2 263 857,57	375 702,62	2 263 857,57	Картометрический метод	2,50	—
54	375 704,20	2 263 856,46	375 704,20	2 263 856,46	Картометрический метод	2,50	—
53	375 708,35	2 263 853,56	375 708,35	2 263 853,56	Картометрический метод	2,50	—
52	375 718,30	2 263 840,89	375 718,30	2 263 840,89	Картометрический метод	2,50	—
51	375 720,99	2 263 836,51	375 720,99	2 263 836,51	Картометрический метод	2,50	—

Раздел 3

Сведения о местоположении измененных (уточненных) границ объекта

1	2	3	4	5	6	7	8
50	375 727,54	2 263 825,30	375 727,54	2 263 825,30	Картометрический метод	2,50	—
49	375 733,72	2 263 814,72	375 733,72	2 263 814,72	Картометрический метод	2,50	—
48	375 742,89	2 263 799,02	375 742,89	2 263 799,02	Картометрический метод	2,50	—
47	375 746,42	2 263 793,09	375 746,42	2 263 793,09	Картометрический метод	2,50	—
46	375 747,36	2 263 791,87	375 747,36	2 263 791,87	Картометрический метод	2,50	—
45	375 766,25	2 263 778,21	375 766,25	2 263 778,21	Картометрический метод	2,50	—
44	375 795,18	2 263 765,51	375 795,18	2 263 765,51	Картометрический метод	2,50	—
43	375 795,67	2 263 765,26	375 795,67	2 263 765,26	Картометрический метод	2,50	—
42	375 810,71	2 263 755,65	375 810,71	2 263 755,65	Картометрический метод	2,50	—
41	375 812,49	2 263 753,65	375 812,49	2 263 753,65	Картометрический метод	2,50	—
40	375 816,12	2 263 751,39	375 816,12	2 263 751,39	Картометрический метод	2,50	—
39	375 828,64	2 263 743,58	375 828,64	2 263 743,58	Картометрический метод	2,50	—
38	375 846,69	2 263 733,58	375 846,69	2 263 733,58	Картометрический метод	2,50	—
37	375 859,08	2 263 726,79	375 859,08	2 263 726,79	Картометрический метод	2,50	—
36	375 866,29	2 263 722,84	375 866,29	2 263 722,84	Картометрический метод	2,50	—
35	375 876,72	2 263 713,22	375 876,72	2 263 713,22	Картометрический метод	2,50	—
34	375 895,65	2 263 694,90	375 895,65	2 263 694,90	Картометрический метод	2,50	—
33	375 905,86	2 263 685,02	375 905,86	2 263 685,02	Картометрический метод	2,50	—
32	375 913,96	2 263 676,16	375 913,96	2 263 676,16	Картометрический метод	2,50	—
31	375 928,60	2 263 659,60	375 928,60	2 263 659,60	Картометрический метод	2,50	—
30	375 935,33	2 263 653,89	375 935,33	2 263 653,89	Картометрический метод	2,50	—
29	375 958,37	2 263 634,79	375 958,37	2 263 634,79	Картометрический метод	2,50	—
28	375 966,96	2 263 627,66	375 966,96	2 263 627,66	Картометрический метод	2,50	—
27	375 976,90	2 263 609,58	375 976,90	2 263 609,58	Картометрический метод	2,50	—
26	376 003,36	2 263 603,62	376 003,36	2 263 603,62	Картометрический метод	2,50	—
25	376 024,30	2 263 603,62	376 024,30	2 263 603,62	Картометрический метод	2,50	—
24	376 022,45	2 263 584,20	376 022,45	2 263 584,20	Картометрический метод	2,50	—
23	376 022,45	2 263 569,41	376 022,45	2 263 569,41	Картометрический метод	2,50	—
22	376 044,58	2 263 550,69	376 044,58	2 263 550,69	Картометрический метод	2,50	—

