



ГЛАВНОЕ УПРАВЛЕНИЕ АРХИТЕКТУРЫ И ГРАДОСТРОИТЕЛЬСТВА РЯЗАНСКОЙ ОБЛАСТИ

ПО С Т А Н О В Л Е Н И Е

«12» мая 2023 г.

№ 106-п


Об утверждении изменений в генеральный план муниципального образования –
Полянское сельское поселение Рязанского муниципального района
Рязанской области

На основании статей 23-25 Градостроительного кодекса Российской Федерации, статьи 2 Закона Рязанской области от 28.12.2018 № 106-ОЗ «О перераспределении отдельных полномочий в области градостроительной деятельности между органами местного самоуправления муниципальных образований Рязанской области и органами государственной власти Рязанской области», с учетом заключения о результатах общественных обсуждений от 25.04.2023 по проекту внесения изменений в генеральный план муниципального образования – Полянское сельское поселение Рязанского муниципального района Рязанской области, руководствуясь постановлением Правительства Рязанской области от 06.08.2008 № 153 «Об утверждении Положения о главном управлении архитектуры и градостроительства Рязанской области», главное управление архитектуры и градостроительства Рязанской области ПОСТАНОВЛЯЕТ:

1. Утвердить изменения в генеральный план муниципального образования – Полянское сельское поселение Рязанского муниципального района Рязанской области, утвержденный постановлением главного управления архитектуры и градостроительства Рязанской области от 22.11.2019 № 374-п «Об утверждении Генерального плана муниципального образования – Полянское сельское поселение Рязанского муниципального района Рязанской области» (в редакции постановления Главархитектуры Рязанской области от 14.10.2020 № 658-п, с изменениями, внесенными постановлениями Главархитектуры Рязанской области от 18.05.2022 № 248-п, от 27.09.2022 № 541-п, от 05.10.2022 № 571-п) (далее — Постановление):

1) в приложении № 1 к Постановлению таблицу подраздела 3.1 «Состав функциональных зон» дополнить строкой следующего содержания:

«

Функциональные зоны			
701010606	Иные рекреационные зоны		

»;

2) в приложение № 2 к Постановлению согласно приложению № 1 к настоящему постановлению;

3) в приложение № 3 к Постановлению согласно приложению № 2 к настоящему постановлению;

4) в приложение № 4 к Постановлению согласно приложению № 3 к настоящему постановлению.

2. Настоящее постановление вступает в силу со дня его официального опубликования.

3. Государственному казенному учреждению Рязанской области «Центр градостроительного развития Рязанской области» обеспечить доступ к изменениям в генеральный план муниципального образования – Полянское сельское поселение Рязанского муниципального района Рязанской области в федеральной государственной информационной системе территориального планирования и размещение в государственных информационных системах обеспечения градостроительной деятельности в соответствии с требованиями Градостроительного кодекса Российской Федерации.

4. Отделу кадровой работы и делопроизводства обеспечить:

1) государственную регистрацию настоящего постановления в правовом департаменте аппарата Губернатора и Правительства Рязанской области;


2) опубликование настоящего постановления в сетевом издании «Рязанские ведомости» (www.rv-ryazan.ru) и на официальном интернет-портале правовой информации (www.pravo.gov.ru).

5. Отделу информационного обеспечения градостроительной деятельности разместить настоящее постановление на официальном сайте главного управления архитектуры и градостроительства Рязанской области в сети «Интернет».

6. Предложить главе муниципального образования – Рязанский муниципальный район Рязанской области, главе муниципального образования – Полянское сельское поселение Рязанского муниципального района Рязанской области обеспечить размещение настоящего постановления на официальном сайте муниципального образования в сети «Интернет», публикацию в средствах массовой информации.

7. Контроль за исполнением настоящего постановления возложить на отдел градостроительного контроля и правового обеспечения.

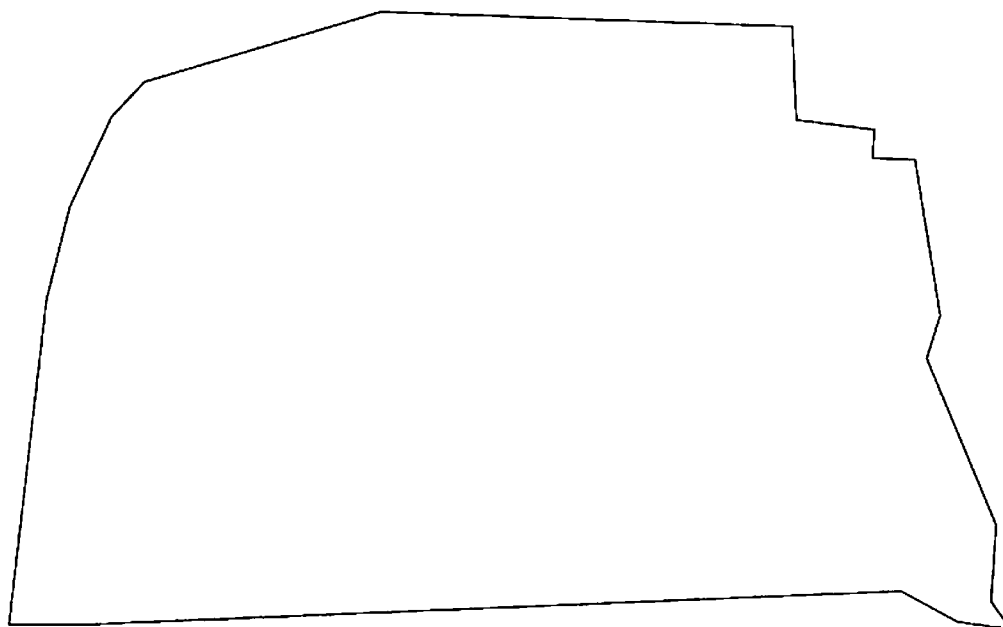
Начальник



Р.В. Шашкин

**Внесение изменений в генеральный план
муниципального образования – Полянское сельское поселение
Рязанского муниципального района Рязанской области
в части территории земельного участка
с кадастровым номером 62:15:0080534:273**

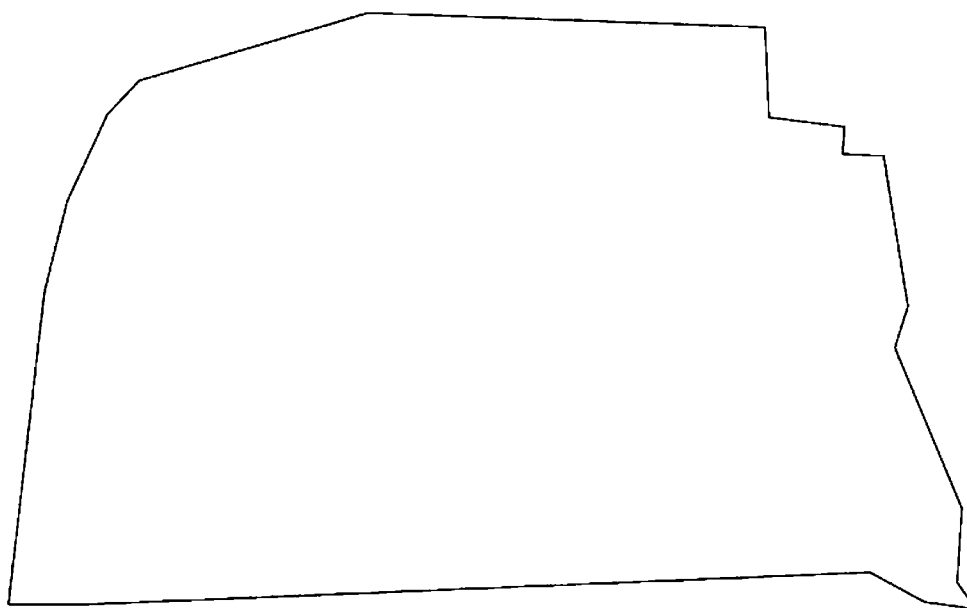
Фрагмент карты планируемого размещения объектов
местного значения поселения




- суш.
- Условные обозначения**
- Граница фрагмента
 - Функциональные зоны
 - Иные рекреационные зоны
-

**Внесение изменений в генеральный план
муниципального образования – Полянское сельское поселение
Рязанского муниципального района Рязанской области
в части территории земельного участка
с кадастровым номером 62:15:0080534:273**

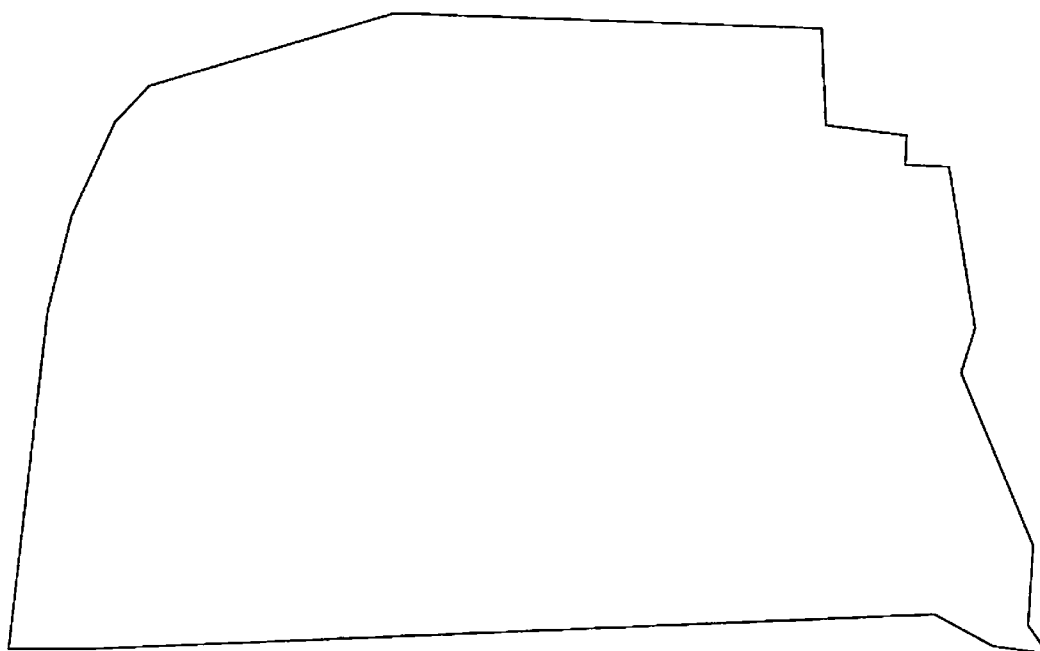
Фрагмент карты границ населенных пунктов (в том числе образуемых населенных пунктов), входящих в состав поселения



Условные обозначения	
сущ.	Граница фрагмента
	Земли по категориям
	Земли особо охраняемых территорий и объектов

**Внесение изменений в генеральный план
муниципального образования – Полянское сельское поселение
Рязанского муниципального района Рязанской области
в части территории земельного участка
с кадастровым номером 62:15:0080534:273**

Фрагмент карты функциональных зон поселения



Условные обозначения

сущ.

Граница фрагмента

Функциональные зоны

Иные рекреационные зоны

