



ГЛАВНОЕ УПРАВЛЕНИЕ АРХИТЕКТУРЫ И ГРАДОСТРОИТЕЛЬСТВА РЯЗАНСКОЙ ОБЛАСТИ

ПО С Т А Н О В Л Е Н И Е

«05» сентября 2023 г.

№ 77 - П

Об утверждении изменений в генеральный план муниципального образования –
Корневское сельское поселение Скопинского муниципального района
Рязанской области

На основании статей 23-25 Градостроительного кодекса Российской Федерации, статьи 2 Закона Рязанской области от 28.12.2018 № 106-ОЗ «О перераспределении отдельных полномочий в области градостроительной деятельности между органами местного самоуправления муниципальных образований Рязанской области и органами государственной власти Рязанской области», руководствуясь постановлениями Правительства Рязанской области от 06.09.2022 № 320 «О реализации положений пункта 2 статьи 7 Федерального закона от 14.03.2022 № 58-ФЗ «О внесении изменений в отдельные законодательные акты Российской Федерации», от 06.08.2008 № 153 «Об утверждении Положения о главном управлении архитектуры и градостроительства Рязанской области», приказом главного управления архитектуры и градостроительства Рязанской области от 25.01.2023 № 2-ок «О предоставлении очередного отпуска», главное управление архитектуры и градостроительства Рязанской области ПОСТАНОВЛЯЕТ:

1. Утвердить изменения в генеральный план муниципального образования – Корневское сельское поселение Скопинского муниципального района Рязанской области, утвержденный решением Думы муниципального образования – Скопинский муниципальный район от 31.05.2018 № 848 «Об утверждении Генерального плана муниципального образования – Корневское сельское поселение Скопинского муниципального района Рязанской области», согласно приложениям № 1-3 к настоящему постановлению.

2. Настоящее постановление вступает в силу со дня его официального опубликования.

3. Государственному казенному учреждению Рязанской области «Центр градостроительного развития Рязанской области» обеспечить доступ

к изменениям в генеральный план муниципального образования – Корневское сельское поселение Скопинского муниципального района Рязанской области в федеральной государственной информационной системе территориального планирования и размещение в государственных информационных системах обеспечения градостроительной деятельности в соответствии с требованиями Градостроительного кодекса Российской Федерации.

4. Отделу кадровой работы и делопроизводства обеспечить:

1) опубликование настоящего постановления в сетевом издании «Рязанские ведомости» (www.rv-gyazan.ru) и на официальном интернет-портале правовой информации (www.pravo.gov.ru) в течение двух дней со дня его издания;

2) государственную регистрацию настоящего постановления в правовом департаменте аппарата Губернатора и Правительства Рязанской области.

5. Отделу информационного обеспечения градостроительной деятельности разместить настоящее постановление на официальном сайте главного управления архитектуры и градостроительства Рязанской области в сети «Интернет».

6. Предложить главе муниципального образования – Скопинский муниципальный район Рязанской области, главе муниципального образования – Корневское сельское поселение Скопинского муниципального района Рязанской области обеспечить размещение настоящего постановления на официальном сайте муниципального образования в сети «Интернет», публикацию в средствах массовой информации.


7. Контроль за исполнением настоящего постановления возложить на заместителя начальника главного управления архитектуры и градостроительства Рязанской области Н.А. Дыкину.

И.о. начальника

О.М. Алямовская

**Внесение изменений в генеральный план
муниципального образования - Корневское сельское
поселение Скопинского муниципального района
Рязанской области в части территории земельного
участка с кадастровым номером 62:19:1380104:286**

Фрагмент карты местоположения существующих
и строящихся объектов местного значения
Масштаб 1:10000



Условные обозначения

сущ.


Земли по категориям



Земли промышленности, энергетики, транспорта,
связи, радиовещания, телевидения, информатики,
земли для обеспечения космической деятельности,
земли обороны, безопасности и земли иного
специального назначения


**Внесение изменений в генеральный план
муниципального образования - Корневское сельское
поселение Скопинского муниципального района
Рязанской области в части территории земельного
участка с кадастровым номером 62:19:1380104:286**

Фрагмент карты границ Корневского сельского
поселения и границ существующих населенных
пунктов, входящих в состав поселения
Масштаб 1:10000



Условные обозначения

сущ.

	Земли по категориям
	Земли промышленности, энергетики, транспорта, связи, радиовещания, телевидения, информатики, земли для обеспечения космической деятельности, земли обороны, безопасности и земли иного специального назначения

**Внесение изменений в генеральный план
муниципального образования - Корневское сельское
поселение Скопинского муниципального района
Рязанской области в части территории земельного
участка с кадастровым номером 62:19:1380104:286**

Фрагмент карты функциональных зон
Масштаб 1:10000



Условные обозначения

сущ.

Функциональные зоны

Вне границ населенных пунктов



Зона специального назначения