



ГЛАВНОЕ УПРАВЛЕНИЕ АРХИТЕКТУРЫ И ГРАДОСТРОИТЕЛЬСТВА РЯЗАНСКОЙ ОБЛАСТИ

ПО С Т А Н О В Л Е Н И Е

«09» февраля 2023 г.

№ 74.п-

Об утверждении изменений в генеральный план муниципального образования – Журавинское сельское поселение Ряжского муниципального района Рязанской области

На основании статей 23-25 Градостроительного кодекса Российской Федерации, статьи 2 Закона Рязанской области от 28.12.2018 № 106-ОЗ «О перераспределении отдельных полномочий в области градостроительной деятельности между органами местного самоуправления муниципальных образований Рязанской области и органами государственной власти Рязанской области», руководствуясь постановлениями Правительства Рязанской области от 06.09.2022 № 320 «О реализации положений пункта 2 статьи 7 Федерального закона от 14.03.2022 № 58-ФЗ «О внесении изменений в отдельные законодательные акты Российской Федерации», от 06.08.2008 № 153 «Об утверждении Положения о главном управлении архитектуры и градостроительства Рязанской области», приказом главного управления архитектуры и градостроительства Рязанской области от 25.01.2023 № 2-ок «О предоставлении очередного отпуска», главное управление архитектуры и градостроительства Рязанской области ПОСТАНОВЛЯЕТ:

1. Утвердить изменения в генеральный план муниципального образования – Журавинское сельское поселение Ряжского муниципального района Рязанской области, утвержденный постановлением главного управления архитектуры и градостроительства Рязанской области от 04.03.2020 № 119-п «Об утверждении Генерального плана муниципального образования – Журавинское сельское поселение Ряжского муниципального района Рязанской области» (далее – Постановление):

1) в пункте 8 приложения № 1 к Постановлению слова «Зона складирования и захоронения отходов - (СН-2)» заменить словами «Зоны специального назначения - (СН-3)»;

2) в приложение № 2 к Постановлению внести изменения согласно

приложению № 1 к настоящему постановлению;

3) в приложение № 3 к Постановлению внести изменения согласно приложению № 2 к настоящему постановлению;

4) в приложение № 4 к Постановлению внести изменения согласно приложению № 3 к настоящему постановлению.

2. Настоящее постановление вступает в силу со дня его официального опубликования.

3. Государственному казенному учреждению Рязанской области «Центр градостроительного развития Рязанской области» обеспечить доступ к изменениям в генеральный план муниципального образования – Журавинское сельское поселение Ряжского муниципального района Рязанской области в федеральной государственной информационной системе территориального планирования и размещение в государственных информационных системах обеспечения градостроительной деятельности в соответствии с требованиями Градостроительного кодекса Российской Федерации.

4. Отделу кадровой работы и делопроизводства обеспечить:

1) опубликование настоящего постановления в сетевом издании «Рязанские ведомости» (www.rv-gyazan.ru) и на официальном интернет-портале правовой информации (www.pravo.gov.ru) в течение двух дней со дня его издания;

2) государственную регистрацию настоящего постановления в правовом департаменте аппарата Губернатора и Правительства Рязанской области.

5. Отделу информационного обеспечения градостроительной деятельности разместить настоящее постановление на официальном сайте главного управления архитектуры и градостроительства Рязанской области в сети «Интернет».

6. Предложить главе муниципального образования – Ряжский муниципальный район Рязанской области, главе муниципального образования – Журавинское сельское поселение Ряжского муниципального района Рязанской области обеспечить размещение настоящего постановления на официальном сайте муниципального образования в сети «Интернет», публикацию в средствах массовой информации.

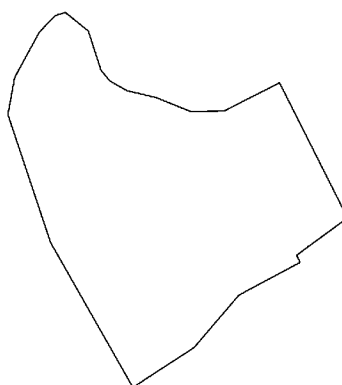
7. Контроль за исполнением настоящего постановления возложить на заместителя начальника главного управления архитектуры и градостроительства Рязанской области Н.А. Дыкину.

И.о. начальника

О.М. Алямовская


**Внесение изменений в генеральный план
муниципального образования - Журавинское сельское
поселение Ряжского муниципального района
Рязанской области в части территории земельных
участков с кадастровыми номерами 62:14:0650101:160,
62:14:0650101:547, а также смежной территории
между данными земельными участками**

Фрагмент карты планируемого размещения
объектов местного значения поселения
Масштаб 1:10000



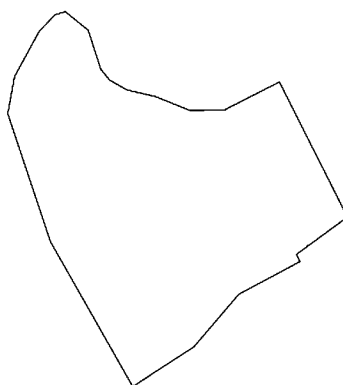
Условные обозначения

суш.

Земли по категориям	
	Земли промышленности, энергетики, транспорта, связи, радиовещания, телевидения, информатики, земли для обеспечения космической деятельности, земли обороны, безопасности и земли иного специального назначения


**Внесение изменений в генеральный план
муниципального образования - Журавинское сельское
поселение Ряжского муниципального района
Рязанской области в части территории земельных
участков с кадастровыми номерами 62:14:0650101:160,
62:14:0650101:547, а также смежной территории
между данными земельными участками**

Фрагмент карты границ населенных пунктов,
входящих в состав поселения
Масштаб 1:10000



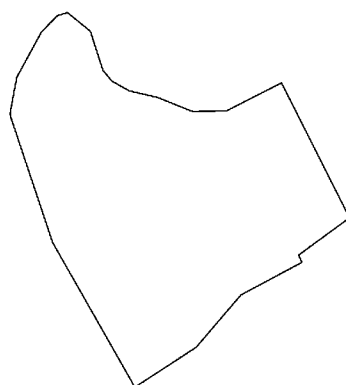
Условные обозначения

суш.

Земли по категориям	
	Земли промышленности, энергетики, транспорта, связи, радиовещания, телевидения, информатики, земли для обеспечения космической деятельности, земли обороны, безопасности и земли иного специального назначения

**Внесение изменений в генеральный план
муниципального образования - Журавинское сельское
поселение Ряжского муниципального района
Рязанской области в части территории земельных
участков с кадастровыми номерами 62:14:0650101:160,
62:14:0650101:547, а также смежной территории
между данными земельными участками**


Фрагмент карты функциональных зон поселения
Масштаб 1:10000



Условные обозначения

суш.

Функциональные зоны



Зоны специального назначения