



ГЛАВНОЕ УПРАВЛЕНИЕ АРХИТЕКТУРЫ И ГРАДОСТРОИТЕЛЬСТВА РЯЗАНСКОЙ ОБЛАСТИ

ПО С Т А Н О В Л Е Н И Е

«09» февраль 2023 г.

№ 69-12

Об утверждении правил землепользования и застройки муниципального образования – Мердушинское сельское поселение Ермишинского муниципального района Рязанской области

На основании статьи 32 Градостроительного кодекса Российской Федерации, статьи 2 Закона Рязанской области от 28.12.2018 № 106-ОЗ «О перераспределении отдельных полномочий в области градостроительной деятельности между органами местного самоуправления муниципальных образований Рязанской области и органами государственной власти Рязанской области», с учетом заключения о результатах общественных обсуждений от 31.01.2023 по проекту правил землепользования и застройки муниципального образования – Мердушинское сельское поселение Ермишинского муниципального района Рязанской области, руководствуясь постановлением Правительства Рязанской области от 06.08.2008 № 153 «Об утверждении Положения о главном управлении архитектуры и градостроительства Рязанской области», приказом главного управления архитектуры и градостроительства Рязанской области от 25.01.2023 № 2-ок «О предоставлении очередного отпуска», главное управление архитектуры и градостроительства Рязанской области ПОСТАНОВЛЯЕТ:

1. Утвердить прилагаемые правила землепользования и застройки муниципального образования – Мердушинское сельское поселение Ермишинского муниципального района Рязанской области.

2. Настоящее постановление вступает в силу со дня его официального опубликования.

3. Государственному казенному учреждению Рязанской области «Центр градостроительного развития Рязанской области»:

1) обеспечить доступ к правилам землепользования и застройки муниципального образования – Мердушинское сельское поселение Ермишинского муниципального района Рязанской области в федеральной

государственной информационной системе территориального планирования и размещение в государственных информационных системах обеспечения градостроительной деятельности в соответствии с требованиями Градостроительного кодекса Российской Федерации;

2) направить в территориальный орган федерального органа исполнительной власти, уполномоченный Правительством Российской Федерации на осуществление государственного кадастрового учета, государственной регистрации прав, ведение Единого государственного реестра недвижимости, сведения о границах территориальных зон для внесения в Единый государственный реестр недвижимости в соответствии с Федеральным законом от 13.07.2015 № 218-ФЗ «О государственной регистрации недвижимости».

4. Отделу кадровой работы и делопроизводства обеспечить:

1) опубликование настоящего постановления в сетевом издании «Рязанские ведомости» (www.rv-ryazan.ru) и на официальном интернет-портале правовой информации (www.pravo.gov.ru) в течение двух дней со дня его издания;

2) государственную регистрацию настоящего постановления в правовом департаменте аппарата Губернатора и Правительства Рязанской области.

5. Отделу информационного обеспечения градостроительной деятельности разместить настоящее постановление на официальном сайте главного управления архитектуры и градостроительства Рязанской области в сети «Интернет».

6. Предложить главе муниципального образования – Ермишинский муниципальный район Рязанской области, главе муниципального образования – Мердушинское сельское поселение Ермишинского муниципального района Рязанской области обеспечить размещение настоящего постановления на официальном сайте муниципального образования в сети «Интернет», публикацию в средствах массовой информации.

7. Признать не подлежащим применению решение Думы муниципального образования – Ермишинский муниципальный район Рязанской области от 13.06.2017 № 315 «Об утверждении правил землепользования и застройки муниципального образования – Мердушинское сельское поселение Ермишинского муниципального района Рязанской области».

8. Контроль за исполнением настоящего постановления возложить на заместителя начальника главного управления архитектуры и градостроительства Рязанской области Н.А. Дыкину.

И.о. начальника

О.М. Алямовская

Утверждены постановлением
главного управления архитектуры
и градостроительства
Рязанской области
от 09 февраля 2023 г. № 69-п

**Правила землепользования и застройки
муниципального образования - Мердушинское сельское поселение
Ермишинского муниципального района Рязанской области**

Оглавление

Раздел 1. Порядок применения и внесения изменений в правила землепользования и застройки.....	4
Статья 1. Основные понятия, используемые в правилах землепользования и застройки.....	4
Статья 2. Положение о регулировании землепользования и застройки.....	4
Статья 3. Положение об изменении видов разрешенного использования земельных участков и объектов капитального строительства физическими и юридическими лицами.....	4
Статья 4. Положение о подготовке документации по планировке территории.....	6
Статья 5. Положение о проведении общественных обсуждений или публичных слушаний по вопросам землепользования и застройки.....	6
Статья 6. Положение о внесении изменений в правила землепользования и застройки.....	7
Статья 7. Градостроительные планы земельных участков.....	8
Статья 8. Разрешение на строительство, реконструкцию и ввод объектов капитального строительства в эксплуатацию.....	9
Раздел 2. Градостроительные регламенты.....	9
Статья 9. Общие требования предъявляемые к установлению градостроительных регламентов.....	9
Статья 10. Перечень территориальных зон, выделенных на карте градостроительного зонирования.....	10
Статья 11. Виды разрешенного использования и предельные параметры земельных участков и объектов капитального строительства.....	11
Статья 11.1. Жилые зоны (1).....	13
Статья 11.2. Производственная зона (3.1).....	15
Статья 11.3. Зона инженерной инфраструктуры (3.3).....	16
Статья 11.4. Зона транспортной инфраструктуры (3.4).....	17
Статья 11.5. Зоны сельскохозяйственного использования (4.2).....	18
Статья 11.6. Производственная зона сельскохозяйственных предприятий (4.4).....	19
Статья 11.7. Зона кладбищ (6.1).....	20
Статья 12. Земли, для которых градостроительные регламенты не устанавливаются.....	21
Статья 13. Расчетные показатели минимально и максимально допустимого уровня обеспеченности территории объектами коммунальной, транспортной, социальной инфраструктур и расчетные показатели максимально допустимого уровня территориальной доступности указанных объектов для населения.....	22
Статья 14. Зоны с особыми условиями использования территории.....	22
Статья 14.1. Санитарно-защитные зоны предприятий, сооружений и иных объектов.....	23
Статья 14.2. Водоохранные зоны водных объектов.....	23
Статья 14.3. Охранные зоны инженерных коммуникаций, сооружений.....	24

Статья 14.4. Зона минимальных расстояний до магистральных или промышленных трубопроводов	24
Статья 15. Особо охраняемые природные территории.....	24
Статья 16. Объекты культурного наследия.....	25

Раздел 1. Порядок применения и внесения изменений в правила землепользования и застройки

Статья 1. Основные понятия, используемые в правилах землепользования и застройки

В настоящих правилах землепользования и застройки муниципального образования - Мердушинское сельское поселение Ермишинского муниципального района Рязанской области (далее - правила землепользования и застройки) используются понятия и определения, содержащиеся в статье 1 Градостроительного кодекса Российской Федерации.

Статья 2. Положение о регулировании землепользования и застройки

1. В соответствии со статьей 32 Градостроительного кодекса Российской Федерации правила землепользования и застройки утверждаются представительным органом местного самоуправления.

2. В соответствии с Законом Рязанской области от 28.12.2018 № 106-ОЗ «О перераспределении отдельных полномочий в области градостроительной деятельности между органами местного самоуправления муниципальных образований Рязанской области и органами государственной власти Рязанской области» полномочия органов местного самоуправления по принятию решения о подготовке проекта правил землепользования и застройки, утверждению состава и порядка деятельности комиссии по подготовке проекта правил землепользования и застройки, принятию решения о проведении общественных обсуждений или публичных слушаний, принятию решения об утверждении правил землепользования и застройки или о необходимости их доработки, внесению изменений в правила землепользования и застройки осуществляет центральный исполнительный орган государственной власти Рязанской области, уполномоченный в сфере градостроительной деятельности.

3. В соответствии с постановлением Правительства Рязанской области от 06.08.2008 № 153 «Об утверждении Положения о главном управлении архитектуры и градостроительства Рязанской области» (далее - постановление Правительства Рязанской области от 06.08.2008 № 153) центральным исполнительным органом государственной власти Рязанской области, уполномоченным в сфере градостроительной деятельности, является главное управление архитектуры и градостроительства Рязанской области.

Статья 3. Положение об изменении видов разрешенного использования земельных участков и объектов капитального строительства физическими и юридическими лицами

1. В соответствии со статьей 37 Градостроительного кодекса Российской Федерации, изменение одного вида разрешенного использования земельных участков и объектов капитального строительства на другой вид такого

использования осуществляется в соответствии с градостроительным регламентом при условии соблюдения требований технических регламентов.

2. Основные и вспомогательные виды разрешенного использования земельных участков и объектов капитального строительства правообладателями земельных участков и объектов капитального строительства, за исключением органов государственной власти, органов местного самоуправления, государственных и муниципальных учреждений, государственных и муниципальных унитарных предприятий, выбираются самостоятельно без дополнительных разрешений и согласования.

3. Решения об изменении одного вида разрешенного использования земельных участков и объектов капитального строительства, расположенных на землях, на которые действие градостроительных регламентов не распространяются или для которых градостроительные регламенты не устанавливаются, на другой вид такого использования принимаются в соответствии с федеральными законами.

4. Предоставление разрешения на условно разрешенный вид использования земельного участка или объекта капитального строительства осуществляется в порядке, предусмотренном статьей 39 Градостроительного кодекса Российской Федерации.

5. Физическое или юридическое лицо вправе оспорить в суде решение о предоставлении разрешения на условно разрешенный вид использования земельного участка или объекта капитального строительства либо об отказе в предоставлении такого разрешения.

6. В соответствии с Законом Рязанской области от 28.12.2018 № 106-ОЗ «О перераспределении отдельных полномочий в области градостроительной деятельности между органами местного самоуправления муниципальных образований Рязанской области и органами государственной власти Рязанской области» полномочия органов местного самоуправления по принятию решения о подготовке проекта правил землепользования и застройки, утверждению состава и порядка деятельности комиссии по подготовке проекта правил землепользования и застройки, принятию решения о проведении общественных обсуждений или публичных слушаний, принятию решения об утверждении правил землепользования и застройки или о необходимости их доработки, внесению изменений в правила землепользования и застройки осуществляет центральный исполнительный орган государственной власти Рязанской области, уполномоченный в сфере градостроительной деятельности.

7. В соответствии с постановлением Правительства Рязанской области от 06.08.2008 № 153 центральным исполнительным органом государственной власти Рязанской области, уполномоченным в сфере градостроительной деятельности, является главное управление архитектуры и градостроительства Рязанской области.

Статья 4. Положение о подготовке документации по планировке территории

1. В соответствии со статьей 41 Градостроительного кодекса Российской Федерации подготовка документации по планировке территории осуществляется в целях обеспечения устойчивого развития территорий, в том числе выделения элементов планировочной структуры, установления границ земельных участков, установления границ зон планируемого размещения объектов капитального строительства.

2. В соответствии с Законом Рязанской области от 28.12.2018 № 106-ОЗ «О перераспределении отдельных полномочий в области градостроительной деятельности между органами местного самоуправления муниципальных образований Рязанской области и органами государственной власти Рязанской области» полномочия органов местного самоуправления по принятию решения о подготовке документации по планировке территории, обеспечению ее подготовки, утверждению документации по планировке территории или принятию решения об отклонении такой документации и о направлении ее на доработку, внесению изменений в документацию по планировке территории осуществляет центральный исполнительный орган государственной власти Рязанской области, уполномоченный в сфере градостроительной деятельности.

3. В соответствии с постановлением Правительства Рязанской области от 06.08.2008 № 153 центральным исполнительным органом государственной власти Рязанской области, уполномоченным в сфере градостроительной деятельности, является главное управление архитектуры и градостроительства Рязанской области.

Статья 5. Положение о проведении общественных обсуждений или публичных слушаний по вопросам землепользования и застройки

1. Проведение общественных обсуждений или публичных слушаний по вопросам землепользования и застройки осуществляется в соответствии с Градостроительным кодексом Российской Федерации.

2. Общественные обсуждения и публичные слушания по проектам генеральных планов и правил землепользования и застройки поселений и городских округов, проектам планировки территории, проектам межевания территории, проектам правил благоустройства территорий, проектам, предусматривающим внесение изменений в один из указанных утвержденных документов, проектам решений о предоставлении разрешения на условно разрешенный вид использования земельного участка или объекта капитального строительства, проектам решений о предоставлении разрешения на отклонение от предельных параметров разрешенного строительства, реконструкции объектов капитального строительства проводятся в целях соблюдения права человека на благоприятные условия жизнедеятельности, прав и законных интересов правообладателей земельных участков и объектов капитального строительства, а также выявления и учета мнения населения при осуществлении

градостроительной деятельности в поселениях и городских округах Рязанской области.

3. Результаты общественных обсуждений и публичных слушаний носят рекомендательный характер.

4. Документами общественных обсуждений или публичных слушаний являются протокол общественных обсуждений или публичных слушаний и заключение о результатах общественных обсуждений или публичных слушаний.

5. Участники общественных обсуждений или публичных слушаний вправе представлять свои предложения и замечания, касающиеся обсуждаемых вопросов, для включения в протокол общественных обсуждений или протокол публичных слушаний.

Статья 6. Положение о внесении изменений в правила землепользования и застройки

1. Внесение изменений в правила землепользования и застройки осуществляется в порядке, предусмотренном статьями 31 и 32 Градостроительного кодекса Российской Федерации, с учетом особенностей, установленных статьей 33 Градостроительного кодекса Российской Федерации.

2. Основаниями для рассмотрения вопроса о внесении изменений в правила землепользования и застройки являются:

1) несоответствие правил землепользования и застройки генеральному плану поселения, генеральному плану городского округа, схеме территориального планирования муниципального района, возникшее в результате внесения в такие генеральные планы или схему территориального планирования муниципального района изменений;

2) поступление от уполномоченного Правительством Российской Федерации федерального органа исполнительной власти обязательного для исполнения в сроки, установленные законодательством Российской Федерации, предписания об устранении нарушений ограничений использования объектов недвижимости, установленных на приаэродромной территории, которые допущены в правилах землепользования и застройки поселения, городского округа, межселенной территории;

3) поступление предложений об изменении границ территориальных зон, изменении градостроительных регламентов;

4) несоответствие сведений о местоположении границ зон с особыми условиями использования территорий, территорий объектов культурного наследия, отображенных на карте градостроительного зонирования, содержащемуся в Едином государственном реестре недвижимости описанию местоположения границ указанных зон, территорий;

5) несоответствие установленных градостроительным регламентом ограничений использования земельных участков и объектов капитального строительства, расположенных полностью или частично в границах зон с особыми условиями использования территорий, территорий достопримечательных мест федерального, регионального и местного значения,

содержащимся в Едином государственном реестре недвижимости ограничениям использования объектов недвижимости в пределах таких зон, территорий;

б) установление, изменение, прекращение существования зоны с особыми условиями использования территории, установление, изменение границ территории объекта культурного наследия, территории исторического поселения федерального значения, территории исторического поселения регионального значения.

Статья 7. Градостроительные планы земельных участков

1. В соответствии со статьей 57.3 Градостроительного кодекса Российской Федерации градостроительный план земельного участка выдается в целях обеспечения субъектов градостроительной деятельности информацией, необходимой для архитектурно-строительного проектирования, строительства, реконструкции объектов капитального строительства в границах земельного участка.

2. В соответствии с Законом Рязанской области от 28.12.2018 № 106-ОЗ «О перераспределении отдельных полномочий в области градостроительной деятельности между органами местного самоуправления муниципальных образований Рязанской области и органами государственной власти Рязанской области» полномочия органов местного самоуправления по подготовке, регистрации и выдаче градостроительных планов земельных участков осуществляет центральный исполнительный орган государственной власти Рязанской области, уполномоченный в сфере градостроительной деятельности.

3. В соответствии с постановлением Правительства Рязанской области от 06.08.2008 № 153 центральным исполнительным органом государственной власти Рязанской области, уполномоченным в сфере градостроительной деятельности, является главное управление архитектуры и градостроительства Рязанской области.

4. В соответствии с распоряжением Правительства Рязанской области от 07.02.2019 № 62-р «О создании государственного казенного учреждения Рязанской области «Центр градостроительного развития Рязанской области» путем учреждения» обеспечение реализации отдельных полномочий в области градостроительной деятельности главного управления архитектуры и градостроительства Рязанской области, перераспределенных между органами местного самоуправления муниципальных образований Рязанской области и органами государственной власти Рязанской области, в части подготовки, регистрации и выдачи градостроительных планов земельных участков относится к полномочиям государственного казенного учреждения Рязанской области «Центр градостроительного развития Рязанской области».

Статья 8. Разрешение на строительство, реконструкцию и ввод объектов капитального строительства в эксплуатацию

1. Разрешение на строительство, реконструкцию объектов капитального строительства выдается в соответствии со статьей 51 Градостроительного кодекса Российской Федерации.

2. В соответствии с Законом Рязанской области от 28.12.2018 № 106-ОЗ «О перераспределении отдельных полномочий в области градостроительной деятельности между органами местного самоуправления муниципальных образований Рязанской области и органами государственной власти Рязанской области» полномочия органов местного самоуправления по выдаче разрешения на строительство, разрешения на ввод объектов в эксплуатацию при осуществлении строительства, реконструкции объектов капитального строительства, отказу в выдаче таких разрешений, за исключением полномочий, предусмотренных статьей 51.1, частями 17, 19 и 21 статьи 55 Градостроительного кодекса Российской Федерации осуществляет центральный исполнительный орган государственной власти Рязанской области, уполномоченный в сфере градостроительной деятельности.

3. В соответствии с постановлением Правительства Рязанской области от 06.08.2008 № 153 центральным исполнительным органом государственной власти Рязанской области, уполномоченным в сфере градостроительной деятельности, является главное управление архитектуры и градостроительства Рязанской области.

Раздел 2. Градостроительные регламенты

Статья 9. Общие требования предъявляемые к установлению градостроительных регламентов

1. Градостроительным регламентом определяется правовой режим земельных участков, равно как всего, что находится над и под поверхностью земельных участков и используется в процессе их застройки и последующей эксплуатации объектов капитального строительства.

2. Границы территориальных зон отвечают требованиям принадлежности каждого земельного участка только к одной зоне. Формирование одного земельного участка из нескольких земельных участков, расположенных в различных территориальных зонах, не допускается.

3. Правилами землепользования и застройки для каждой территориальной зоны индивидуально установлен градостроительный регламент, с учетом особенностей ее расположения и развития, а также возможности территориального сочетания различных видов использования земельных участков.

4. Градостроительные регламенты установлены с учетом:

1) фактического использования земельных участков и объектов капитального строительства в границах территориальной зоны;

2) возможного сочетания в пределах одной территориальной зоне различных видов существующего и планируемого использования земельных участков и объектов капитального строительства;

3) функциональных зон и характеристик их планируемого развития, определенных документами территориального планирования муниципальных образований;

4) видов территориальных зон;

5) требований охраны объектов культурного наследия, а также особо охраняемых природных территорий, и иных природных объектов.

5. Действие установленных правилами землепользования и застройки градостроительных регламентов распространяется в равной мере на все земельные участки и объекты капитального строительства, расположенные в границах территориальных зон, установленных на карте градостроительного зонирования, за исключением земельных участков указанных в части 6 настоящей статьи.

6. Действие градостроительного регламента не распространяется на земельные участки:

1) в границах территорий памятников и ансамблей, включенных в Единый государственный реестр объектов культурного наследия (памятников истории и культуры) народов Российской Федерации, а также в границах территорий памятников или ансамблей, которые являются вновь выявленными объектами культурного наследия;

2) в границах территорий общего пользования;



3) предназначенные для размещения линейных объектов и (или) занятые линейными объектами;

4) предоставленные для добычи полезных ископаемых.

Статья 10. Перечень территориальных зон, выделенных на карте градостроительного зонирования

В результате градостроительного зонирования территории муниципального образования - Мердушинское сельское поселение Ермишинского муниципального района Рязанской области установлены следующие виды территориальных зон представленные в таблице ниже.

Обозначение территориальной зоны	Наименование (код) вида территориальной зоны
1	Жилые зоны (1)
	Производственная зона (3.1)
	Зона инженерной инфраструктуры (3.3)

Обозначение территориальной зоны	Наименование (код) вида территориальной зоны
	Зона транспортной инфраструктуры (3.4)
<input data-bbox="236 387 395 454" type="text" value="4.2"/>	Зоны сельскохозяйственного использования (4.2)
<input data-bbox="236 510 395 577" type="text" value="4.4"/>	Производственная зона сельскохозяйственных предприятий (4.4)
	Зона кладбищ (6.1)

Границы территориальных зон отображены на карте градостроительного зонирования.

Статья 11. Виды разрешенного использования и предельные параметры земельных участков и объектов капитального строительства

1. Применительно к каждой территориальной зоне устанавливаются следующие виды разрешенного использования земельных участков и объектов капитального строительства:

- 1) основные виды разрешенного использования;
- 2) условно разрешенные виды использования;
- 3) вспомогательные виды разрешенного использования, допустимые только в качестве дополнительных по отношению к основным видам разрешенного использования и условно разрешенным видам использования и осуществляемые совместно с ними.

2. Виды разрешенного использования земельных участков, содержащиеся в градостроительных регламентах, установлены в соответствии с Градостроительным кодексом Российской Федерации, классификатором видов разрешенного использования земельных участков, утвержденным федеральным органом исполнительной власти, осуществляющим функции по выборке государственной политике и нормативному регулированию в сфере земельных отношений.

3. Текстовое наименование вида разрешенного использования земельного участка и его код (числовое обозначение) являются равнозначными.

4. Виды разрешенного использования объектов капитального строительства содержатся в описании видов разрешенного использования земельных участков и отдельно не устанавливаются.

5. Предельные параметры разрешенного строительства, реконструкции объектов капитального строительства применительно к вспомогательным видам разрешенного использования для всех территориальных зон устанавливаются

идентичными, установленным предельным параметрам разрешенного строительства, реконструкции объектов капитального строительства, установленным для основных и условно разрешенных видов использования, совместно с которыми применяются вспомогательные виды разрешенного использования.

6. Если предельные размеры земельных участков, в том числе их площадь и предельные параметры разрешенного строительства, реконструкции объектов капитального строительства не устанавливаются в территориальных зонах, то такие предельные размеры земельных участков, в том числе их площадь и предельные параметры разрешенного строительства, реконструкции объектов капитального строительства не подлежат установлению (далее - НПУ).

7. Предельные размеры земельных участков, в том числе их площадь не распространяются на отношения по землепользованию, возникшие до вступления в силу настоящих правил землепользования и застройки, в том числе на отношения по приобретению в установленном порядке гражданами и юридическими лицами, имеющими в собственности, безвозмездном пользовании, хозяйственном ведении или оперативном управлении объекты капитального строительства, расположенные на земельных участках, находящихся в государственной или муниципальной собственности, прав на эти земельные участки при условии, что соответствующие объекты капитального строительства существовали на законных основаниях до вступления в силу настоящих правил землепользования и застройки.

8. Инженерно-технические объекты, сооружения и коммуникации, обеспечивающие реализацию разрешенного использования для отдельных земельных участков (электроснабжения, теплоснабжения, газоснабжения, водоснабжения, водоотведения, связи и т.д.) считаются всегда разрешенными при условии соответствия строительным и противопожарным нормам и правилам, технологическим стандартам безопасности, а также условиям охраны окружающей среды, что подтверждается при согласовании проектной документации.

9. При определении количества этажей объектов капитального строительства учитываются все этажи, включая подземные, подвальный, цокольный, надземные, технические, мансардный, не учитывают: подполье, проветриваемое подполье, техническое подполье, технические пространства, чердак, технический чердак, расположенные на крыше технические помещения (крышные котельные, машинные отделения лифтов, помещения вентиляционных камер и другие).

При размещении объекта капитального строительства на земельном участке с уклоном первым надземным следует считать этаж с отметкой пола помещений выше наиболее низкой планировочной отметки земли.

10. Высота объекта капитального строительства определяется как вертикальный размер, измеряемый от проектной отметки земли до верхней отметки самого высокого конструктивного элемента здания (парапет кровли, карниз, конек кровли, верх фронтона, купол, шпиль, башня).

11. Процент застройки в границах земельного участка, определяется как

отношение суммарной площади земельного участка, которая может быть застроена, ко всей площади земельного участка.

12. Расчетная плотность населения в территориальных зонах со среднеэтажной и многоэтажной жилой застройкой и средней жилищной обеспеченностью 25 кв.м на одного человека не должна превышать 480 чел./га. Плотность населения определяется для микрорайонов (кварталов).

13. Расчетное количество машино-мест в границах земельного участка для хранения индивидуального автомобильного транспорта в территориальных зонах предусматривающих жилую застройку - 0,4 машино-места на 1 квартиру. Расчетное количество машино-мест для парковки легковых автомобилей у объектов обслуживания жилой застройки определяется согласно СП 42.13330.

Статья 11.1. Жилые зоны (1)

1. Жилые зоны предназначены для размещения преимущественно индивидуальных жилых домов с приусадебными земельными участками, блокированных жилых домов, объектов государственного и делового управления, коммунально-бытового обслуживания, здравоохранения, образования, культуры, спорта, торговли и общественного питания, а также необходимых объектов инженерной и транспортной инфраструктуры.

2. Виды разрешенного использования земельных участков и объектов капитального строительства в жилых зонах представлены в таблице ниже.

Вид разрешенного использования	Наименование вида разрешенного использования	Код вида разрешенного использования
Основные виды разрешенного использования	для индивидуального жилищного строительства;	2.1
	блокированная жилая застройка;	2.3
	для ведения личного подсобного хозяйства (приусадебный земельный участок);	2.2
	хранение автотранспорта;	2.7.1
	земельные участки (территории) общего пользования;	12.0
	коммунальное обслуживание;	3.1
	социальное обслуживание;	3.2
	бытовое обслуживание;	3.3
	здравоохранение;	3.4
	дошкольное, начальное и среднее общее образование;	3.5.1
	культурное развитие;	3.6
	государственное управление;	3.8.1
	амбулаторное ветеринарное обслуживание;	3.10.1
	магазины;	4.4
	общественное питание;	4.6
	обеспечение занятий спортом в помещениях;	5.1.2
	площадки для занятий спортом;	5.1.3
обеспечение внутреннего правопорядка;	8.3	
ведение огородничества.	13.1	
Условно разрешенные виды использования	малоэтажная многоквартирная жилая застройка;	2.1.1
	рекреационное использование;	3.7

Вид разрешенного использования	Наименование вида разрешенного использования	Код вида разрешенного использования
	обеспечение деятельности в области гидрометеорологии и смежных с ней областях;	3.9.1
	рынки;	4.3
	гостиничное обслуживание;	4.7
	объекты дорожного сервиса.	4.9.1
Вспомогательные виды разрешенного использования	предоставление коммунальных услуг.	3.1.1

3. Предельные размеры земельных участков, в том числе их площадь и предельные параметры разрешенного строительства, реконструкции объектов капитального строительства в жилых зонах представлены в таблице ниже.

Код вида разрешенного использования	Размер земельного участка (м)				Площадь земельного участка (кв.м)		Минимальный отступ от границ земельного участка (м)	Предельное количество этажей/ предельная высота зданий, сооружений (м)	Максимальный процент застройки в границах земельного участка (%)
	Длина		Ширина		Мин.	Макс.			
	Мин.	Макс.	Мин.	Макс.					
Основные виды разрешенного использования									
2.1	НПУ	100	15	НПУ	500	2500	3	3*/20	40
2.2	НПУ	100	15	НПУ	600	5000	3	3*/20	40
2.3	НПУ	100	НПУ	НПУ	300	1500	3 (0)**	3*/20	40
2.7.1	НПУ	НПУ	НПУ	НПУ	24	72	НПУ	1*/НПУ	НПУ
3.1	НПУ	НПУ	НПУ	НПУ	НПУ	НПУ	НПУ	НПУ	НПУ
3.2	НПУ	НПУ	НПУ	НПУ	НПУ	НПУ	3	НПУ	60
3.3	НПУ	НПУ	НПУ	НПУ	НПУ	НПУ	3	3/20	60
3.4	НПУ	НПУ	НПУ	НПУ	НПУ	НПУ	3	НПУ	60
3.5.1	НПУ	НПУ	НПУ	НПУ	НПУ	НПУ	3	НПУ	60
3.6	НПУ	НПУ	НПУ	НПУ	НПУ	НПУ	3	НПУ	60
3.8.1	НПУ	НПУ	НПУ	НПУ	НПУ	НПУ	3	НПУ	60
3.10.1	НПУ	НПУ	НПУ	НПУ	НПУ	НПУ	3	НПУ	60
4.4	НПУ	НПУ	НПУ	НПУ	НПУ	НПУ	3	3/20	60
4.6	НПУ	НПУ	НПУ	НПУ	НПУ	НПУ	3	3/20	60
5.1.2	НПУ	НПУ	НПУ	НПУ	НПУ	НПУ	3	НПУ	60
5.1.3	НПУ	НПУ	НПУ	НПУ	НПУ	НПУ	НПУ	НПУ	НПУ
8.3	НПУ	НПУ	НПУ	НПУ	НПУ	НПУ	3	НПУ	60
12.0	НПУ	НПУ	НПУ	НПУ	НПУ	НПУ	НПУ	НПУ	НПУ
13.1	НПУ	НПУ	НПУ	НПУ	НПУ	НПУ	НПУ	НПУ	НПУ
Условно разрешенные виды использования									
2.1.1	НПУ	НПУ	НПУ	НПУ	1000	НПУ	3	4*/НПУ	60
3.7	НПУ	НПУ	НПУ	НПУ	НПУ	НПУ	3	НПУ	60
3.9.1	НПУ	НПУ	НПУ	НПУ	1000	НПУ	3	НПУ	60
4.3	НПУ	НПУ	НПУ	НПУ	НПУ	НПУ	НПУ	НПУ	60
4.7	НПУ	НПУ	НПУ	НПУ	1000	НПУ	3	3/20	60
4.9.1	НПУ	НПУ	НПУ	НПУ	НПУ	НПУ	3	НПУ	60

Код вида разрешенного использования	Размер земельного участка (м)				Площадь земельного участка (кв.м)		Минимальный отступ от границ земельного участка (м)	Предельное количество этажей/ предельная высота зданий, строений, сооружений (м)	Максимальный процент застройки в границах земельного участка (%)
	Длина		Ширина		Мин.	Макс.			
	Мин.	Макс.	Мин.	Макс.					
<p>* При определении предельного количества этажей учитываются все надземные этажи, в том числе технические этажи, мансардные, а также цокольный этаж, если верх его перекрытия находится выше средней планировочной отметки земли не менее чем на 2 метра.</p> <p>** Минимальный отступ от границ земельного участка между соседними жилыми домами имеющими общие боковые стены без проемов - 0 м.</p>									

Статья 11.2. Производственная зона (3.1)

1. Производственная зона предназначена для размещения производственных объектов с различными нормативами воздействия на окружающую среду, для которых необходима организация санитарно-защитной зоны, в соответствии с требованиями технических регламентов.

2. Виды разрешенного использования земельных участков и объектов капитального строительства в производственной зоне представлены в таблице ниже.

Вид разрешенного использования	Наименование вида разрешенного использования	Код вида разрешенного использования
Основные виды разрешенного использования	строительная промышленность;	6.6
	энергетика.	6.7
Условно разрешенные виды использования	склад;	6.9
	складские площадки;	6.9.1
	заготовка древесины.	10.1
Вспомогательные виды разрешенного использования	не подлежит установлению.	-

3. Предельные размеры земельных участков, в том числе их площадь и предельные параметры разрешенного строительства, реконструкции объектов капитального строительства в производственной зоне представлены в таблице ниже.

Код вида разрешенного использования	Размер земельного участка (м)				Площадь земельного участка (кв.м)		Минимальный отступ от границ земельного участка (м)	Предельное количество этажей/ предельная высота зданий, строений, сооружений (м)	Максимальный процент застройки в границах земельного участка (%)
	Длина		Ширина		Мин.	Макс.			
	Мин.	Макс.	Мин.	Макс.					
Основные виды разрешенного использования									
6.6	НПУ	НПУ	НПУ	НПУ	НПУ	НПУ	НПУ	НПУ	НПУ
6.7	НПУ	НПУ	НПУ	НПУ	НПУ	НПУ	НПУ	НПУ	НПУ
Условно разрешенные виды использования									
6.9	НПУ	НПУ	НПУ	НПУ	НПУ	НПУ	НПУ	НПУ	НПУ
6.9.1	НПУ	НПУ	НПУ	НПУ	НПУ	НПУ	НПУ	НПУ	НПУ
10.1	НПУ	НПУ	НПУ	НПУ	НПУ	НПУ	НПУ	НПУ	НПУ

Статья 11.3. Зона инженерной инфраструктуры (3.3)

1. Зона инженерной инфраструктуры предназначена для размещения объектов коммунального обслуживания, объектов энергетики, объектов связи.

2. Виды разрешенного использования земельных участков и объектов капитального строительства в зоне инженерной инфраструктуры представлены в таблице ниже.

Вид разрешенного использования	Наименование вида разрешенного использования	Код вида разрешенного использования
Основные виды разрешенного использования	предоставление коммунальных услуг,	3.1.1
	энергетика,	6.7
	связь;	6.8
	трубопроводный транспорт.	7.5
Условно разрешенные виды использования	не подлежит установлению.	-
Вспомогательные виды разрешенного использования	не подлежит установлению.	-

3. Предельные размеры земельных участков, в том числе их площадь и предельные параметры разрешенного строительства, реконструкции объектов капитального строительства в зоне инженерной инфраструктуры представлены в таблице ниже.

Код вида разрешенного использования	Размер земельного участка (м)				Площадь земельного участка (кв.м)		Минимальный отступ от границ земельного участка (м)	Предельное количество этажей/ предельная высота зданий, строений, сооружений (м)	Максимальный процент застройки в границах земельного участка (%)
	Длина		Ширина		Мин.	Макс.			
	Мин.	Макс.	Мин.	Макс.					
7.2	НПУ	НПУ	НПУ	НПУ	НПУ	НПУ	НПУ	НПУ	
12.0.1	НПУ	НПУ	НПУ	НПУ	НПУ	НПУ	НПУ	НПУ	
Условно разрешенные виды использования не устанавливаются									

Статья 11.5. Зоны сельскохозяйственного использования (4.2)

1. Зоны сельскохозяйственного использования предназначены для выращивания сельскохозяйственных культур, сенокошения, выпаса сельскохозяйственных животных, ведения личного подсобного хозяйства на полевых участках.

2. Виды разрешенного использования земельных участков и объектов капитального строительства в зонах сельскохозяйственного использования представлены в таблице ниже.

Вид разрешенного использования	Наименование вида разрешенного использования	Код вида разрешенного использования
Основные виды разрешенного использования	растениеводство;	1.1
	научное обеспечение сельского хозяйства;	1.14
	ведение личного подсобного хозяйства на полевых участках;	1.16
	сенокошение;	1.19
	выпас сельскохозяйственных животных.	1.20
Условно разрешенные виды использования	скотоводство;	1.8
	звероводство;	1.9
	птицеводство;	1.10
	свиноводство;	1.11
	пчеловодство;	1.12
	рыбоводство;	1.13
	хранение и переработка сельскохозяйственной продукции;	1.15
	питомники;	1.17
обеспечение сельскохозяйственного производства.	1.18	
Вспомогательные виды разрешенного использования	не подлежат установлению.	-

3. Предельные размеры земельных участков, в том числе их площадь и предельные параметры разрешенного строительства, реконструкции объектов капитального строительства в зонах сельскохозяйственного использования представлены в таблице ниже.

Код вида разрешенного использования	Размер земельного участка (м)				Площадь земельного участка (кв.м)		Минимальный отступ от границ земельного участка (м)	Предельное количество этажей/ предельная высота зданий, строений, сооружений (м)	Максимальный процент застройки в границах земельного участка (%)
	Длина		Ширина		Мин.	Макс.			
	Мин.	Макс.	Мин.	Макс.					
Основные виды разрешенного использования									
1.1	НПУ	НПУ	НПУ	НПУ	НПУ	НПУ	НПУ	НПУ	НПУ
1.14	НПУ	НПУ	НПУ	НПУ	НПУ	НПУ	НПУ	НПУ	НПУ
1.16	НПУ	НПУ	НПУ	НПУ	НПУ	НПУ	НПУ	НПУ	НПУ
1.19	НПУ	НПУ	НПУ	НПУ	НПУ	НПУ	НПУ	НПУ	НПУ
1.20	НПУ	НПУ	НПУ	НПУ	НПУ	НПУ	НПУ	НПУ	НПУ
Условно разрешенные виды использования									
1.8	НПУ	НПУ	НПУ	НПУ	НПУ	НПУ	НПУ	НПУ	НПУ
1.9	НПУ	НПУ	НПУ	НПУ	НПУ	НПУ	НПУ	НПУ	НПУ
1.10	НПУ	НПУ	НПУ	НПУ	НПУ	НПУ	НПУ	НПУ	НПУ
1.11	НПУ	НПУ	НПУ	НПУ	НПУ	НПУ	НПУ	НПУ	НПУ
1.12	НПУ	НПУ	НПУ	НПУ	НПУ	НПУ	НПУ	НПУ	НПУ
1.13	НПУ	НПУ	НПУ	НПУ	НПУ	НПУ	НПУ	НПУ	НПУ
1.15	НПУ	НПУ	НПУ	НПУ	НПУ	НПУ	НПУ	НПУ	НПУ
1.17	НПУ	НПУ	НПУ	НПУ	НПУ	НПУ	НПУ	НПУ	НПУ
1.18	НПУ	НПУ	НПУ	НПУ	НПУ	НПУ	НПУ	НПУ	НПУ

Статья 11.6. Производственная зона сельскохозяйственных предприятий (4.4)

1. Производственная зона сельскохозяйственных предприятий предназначена для размещения животноводческих, птицеводческих и звероводческих предприятий, предприятий по хранению и первичной переработке сельскохозяйственной продукции.

2. Виды разрешенного использования земельных участков и объектов капитального строительства в производственной зоне сельскохозяйственных предприятий представлены в таблице ниже.

Вид разрешенного использования	Наименование вида разрешенного использования	Код вида разрешенного использования
Основные виды разрешенного использования	скотоводство;	1.8
	звероводство;	1.9
	птицеводство;	1.10
	свиноводство;	1.11
	пчеловодство;	1.12
	рыбоводство;	1.13
	хранение и переработка сельскохозяйственной продукции;	1.15
	питомники;	1.17
обеспечение сельскохозяйственного производства.	1.18	
Условно разрешенные	растениеводство;	1.1

Вид разрешенного использования	Наименование вида разрешенного использования	Код вида разрешенного использования
Виды использования	научное обеспечение сельского хозяйства;	1.14
	ведение личного подсобного хозяйства на полевых участках;	1.16
	сенокосение;	1.19
	выпас сельскохозяйственных животных.	1.20
Вспомогательные виды разрешенного использования	не подлежит установлению.	-

3. Предельные размеры земельных участков, в том числе их площадь и предельные параметры разрешенного строительства, реконструкции объектов капитального строительства в производственной зоне сельскохозяйственных предприятий представлены в таблице ниже.

Код вида разрешенного использования	Размер земельного участка (м)				Площадь земельного участка (кв.м)		Минимальный отступ от границ земельного участка (м)	Предельное количество этажей/ предельная высота зданий, строений, сооружений (м)	Максимальный процент застройки в границах земельного участка (%)
	Длина		Ширина		Мин.	Макс.			
	Мин.	Макс.	Мин.	Макс.					
Основные виды разрешенного использования									
1.8	НПУ	НПУ	НПУ	НПУ	НПУ	НПУ	НПУ	НПУ	НПУ
1.9	НПУ	НПУ	НПУ	НПУ	НПУ	НПУ	НПУ	НПУ	НПУ
1.10	НПУ	НПУ	НПУ	НПУ	НПУ	НПУ	НПУ	НПУ	НПУ
1.11	НПУ	НПУ	НПУ	НПУ	НПУ	НПУ	НПУ	НПУ	НПУ
1.12	НПУ	НПУ	НПУ	НПУ	НПУ	НПУ	НПУ	НПУ	НПУ
1.13	НПУ	НПУ	НПУ	НПУ	НПУ	НПУ	НПУ	НПУ	НПУ
1.15	НПУ	НПУ	НПУ	НПУ	НПУ	НПУ	НПУ	НПУ	НПУ
1.17	НПУ	НПУ	НПУ	НПУ	НПУ	НПУ	НПУ	НПУ	НПУ
1.18	НПУ	НПУ	НПУ	НПУ	НПУ	НПУ	НПУ	НПУ	НПУ
Условно разрешенные виды использования									
1.1	НПУ	НПУ	НПУ	НПУ	НПУ	НПУ	НПУ	НПУ	НПУ
1.14	НПУ	НПУ	НПУ	НПУ	НПУ	НПУ	НПУ	НПУ	НПУ
1.16	НПУ	НПУ	НПУ	НПУ	НПУ	НПУ	НПУ	НПУ	НПУ
1.19	НПУ	НПУ	НПУ	НПУ	НПУ	НПУ	НПУ	НПУ	НПУ
1.20	НПУ	НПУ	НПУ	НПУ	НПУ	НПУ	НПУ	НПУ	НПУ

Статья 11.7. Зона кладбищ (6.1)

1. Зона кладбищ предназначена для размещения кладбищ, мест захоронения и соответствующих культовых сооружений, для которых необходима организация санитарно-защитной зоны в соответствии с требованиями технических регламентов.

2. Виды разрешенного использования земельных участков и объектов капитального строительства в зоне кладбищ представлены в таблице ниже.



Вид разрешенного использования	Наименование вида разрешенного использования	Код вида разрешенного использования
Основные виды разрешенного использования	ритуальная деятельность.	12.1
Условно разрешенные виды использования	не подлежат установлению.	-
Вспомогательные виды разрешенного использования	не подлежат установлению.	-

3. Предельные размеры земельных участков, в том числе их площадь и предельные параметры разрешенного строительства, реконструкции объектов капитального строительства в зоне кладбищ представлены в таблице ниже.

Код вида разрешенного использования	Размер земельного участка (м)				Площадь земельного участка (кв.м)		Минимальный отступ от границ земельного участка (м)	Предельное количество этажей/ предельная высота зданий, строений, сооружений (м)	Максимальный процент застройки в границах земельного участка (%)
	Длина		Ширина		Мин.	Макс.			
	Мин.	Макс.	Мин.	Макс.					
Основные виды разрешенного использования									
12.1	НПУ	НПУ	НПУ	НПУ	НПУ	100000	НПУ	НПУ	НПУ
Условно разрешенные виды использования не устанавливаются									

Статья 12. Земли, для которых градостроительные регламенты не устанавливаются

1. В соответствии с Градостроительным кодексом Российской Федерации на карте градостроительного зонирования муниципального образования - Мердушинское сельское поселение Ермишинского муниципального района Рязанской области выделены земли, для которых градостроительные регламенты не устанавливаются.

Условное обозначение	Наименование зоны
	Земли лесного фонда
	Земли запаса

2. Согласно части 6 статьи 36 Градостроительного кодекса Российской Федерации градостроительные регламенты для земель лесного фонда и земель запаса не устанавливаются.

3. Использование земельных участков, для которых градостроительные регламенты не устанавливаются, определяются федеральными, региональными

органами исполнительной власти или уполномоченными органами местного самоуправления в соответствии с федеральными законами.

Статья 13. Расчетные показатели минимально и максимально допустимого уровня обеспеченности территории объектами коммунальной, транспортной, социальной инфраструктур и расчетные показатели максимально допустимого уровня территориальной доступности указанных объектов для населения

На территории Мердушинского сельского поселения не планируется осуществление деятельности по комплексному развитию территории. В связи с этим расчетные показатели минимально допустимого уровня обеспеченности территории объектами коммунальной, транспортной, социальной инфраструктур и расчетные показатели максимально допустимого уровня территориальной доступности указанных объектов для населения в соответствии с пунктом 4 части 6 статьи 30 Градостроительного Кодекса Российской Федерации, не устанавливаются.

Статья 14. Зоны с особыми условиями использования территории

1. В соответствии со статьей 1 Градостроительного кодекса Российской Федерации, к зонам с особыми условиями использования территорий относятся: охранные, санитарно-защитные зоны, зоны охраны объектов культурного наследия (памятников истории и культуры) народов Российской Федерации (далее - объекты культурного наследия), защитные зоны объектов культурного наследия, водоохранные зоны, зоны затопления, подтопления, зоны санитарной охраны источников питьевого и хозяйственно-бытового водоснабжения, зоны охраняемых объектов, приаэродромная территория, иные зоны, устанавливаемые в соответствии с законодательством Российской Федерации.

2. В составе графических материалов правил землепользования и застройки отображены границы зон с особыми условиями использования территорий (далее - ЗОУИТ), на основании сведений содержащихся в Едином государственном реестре недвижимости (далее - ЕГРН), а также ЗОУИТ, сведения о которых отсутствуют в ЕГРН, но которые были установлены, в порядке предусмотренном частью 8 статьи 26 Федерального закона от 03.08.2018 № 342-ФЗ «О внесении изменений в Градостроительный кодекс Российской Федерации и отдельные законодательные акты Российской Федерации». На территории Мердушинского сельского поселения Ермишинского муниципального района Рязанской области могут быть установлены и действовать иные зоны с особыми условиями использования территорий, не отображенные в графических материалах правил землепользования и застройки.

3. Границы зон с особыми условиями использования территорий, границы территорий объектов культурного наследия, устанавливаемые в соответствии с законодательством Российской Федерации, могут не совпадать с границами территориальных зон.

4. Ограничения использования земельных участков и объектов капитального строительства на территории ЗОУИТ определяется в соответствии с законодательством Российской Федерации.

Статья 14.1. Санитарно-защитные зоны предприятий, сооружений и иных объектов

1. Санитарно-защитная зона - специальная территория с особым режимом использования, которая устанавливается вокруг объектов и производств, являющихся источниками воздействия на среду обитания и здоровья человека, размер которой обеспечивает уменьшение воздействия загрязнения на атмосферный воздух (химического, биологического, физического) до значений, установленных гигиеническими нормативами.

2. Ширина санитарно-защитной зоны устанавливается с учетом санитарной классификации, результатов расчетов ожидаемого загрязнения атмосферного воздуха и уровней физических воздействий, а для действующих предприятий - и натуральных исследований.

3. Ограничения использования земельных участков и объектов капитального строительства на территории санитарно-защитных зон определяется в соответствии с законодательством Российской Федерации.

Статья 14.2. Водоохранные зоны водных объектов

1. Водоохранными зонами являются территории, которые примыкают к береговой линии морей, рек, ручьев, каналов, озер, водохранилищ и на которых устанавливается специальный режим осуществления хозяйственной и иной деятельности в целях предотвращения загрязнения, засорения, заиления указанных водных объектов и истощения их вод, а также сохранения среды обитания водных биологических ресурсов и других объектов животного и растительного мира.

2. Установление на местности границ водоохранных зон водных объектов, в том числе посредством специальных информационных знаков, осуществляется в порядке, установленном Правительством Российской Федерации.

4. Ограничения использования земельных участков и объектов капитального строительства на территории водоохранных зон водных объектов определяются специальными режимами осуществления хозяйственной и иной деятельности, установленными Водным кодексом Российской Федерации.

Статья 14.3. Охранные зоны инженерных коммуникаций, сооружений

1. Охранные зоны инженерных коммуникаций, сооружений предназначены для обеспечения безопасной эксплуатации существующих и вновь строящихся инженерных коммуникаций, сооружений и устанавливаются в соответствии с законодательством Российской Федерации.

2. Ограничения использования земельных участков и объектов капитального

строительства на территории охранных зон инженерных коммуникаций, сооружений определяются в соответствии с законодательством Российской Федерации.

Статья 14.4. Зона минимальных расстояний до магистральных или промышленных трубопроводов

1. Зона минимальных расстояний до магистральных или промышленных трубопроводов - это расстояние от оси подземных магистральных или промышленных трубопроводов до промышленных и сельскохозяйственных предприятий, жилых и нежилых зданий и сооружений, иных объектов обеспечивающие безопасность при возможных авариях объектов магистральных или промышленных трубопроводов.

2. Ограничения использования земельных участков и объектов капитального строительства на территории зон минимальных расстояний магистральных или промышленных трубопроводов определяются в соответствии с законодательством Российской Федерации.

Статья 15. Особо охраняемые природные территории

1. Особо охраняемые природные территории (далее - ООПТ) - участки земли, водной поверхности и воздушного пространства над ними, где располагаются природные комплексы и объекты, которые имеют особое природоохранное, научное, культурное, эстетическое, рекреационное и оздоровительное значение, которые изъяты решениями органов государственной власти полностью или частично из хозяйственного использования и для которых установлен режим особой охраны.

2. На территории Мердушинского сельского поселения Ермишинского муниципального района Рязанской области расположены следующие ООПТ регионального значения, представленные в таблице ниже.

№ п/п	Название ООПТ	Реквизиты решения об установлении (изменении) зоны, территории	Реестровый (учетный) номер
1	Граница особо охраняемой природной территории Рязанской области - Памятник природы регионального значения «Мердушинский лес»	Постановление администрации Рязанской области от 10.01.2003 г. № 5 «О развитии системы особо охраняемых природных территорий Рязанской области»; Паспорт утвержден Постановлением № 10 от 05.09.2012 г. «Об утверждении паспортов на памятники природы областного значения»	62:01-6.24

3. На территории Мердушинского сельского поселения Ермишинского муниципального района Рязанской области отсутствуют ООПТ федерального и местного значения.

4. Ограничения использования земельных участков и объектов капитального строительства на территории ООПТ и охранных зон ООПТ определяются в соответствии с законодательством Российской Федерации.

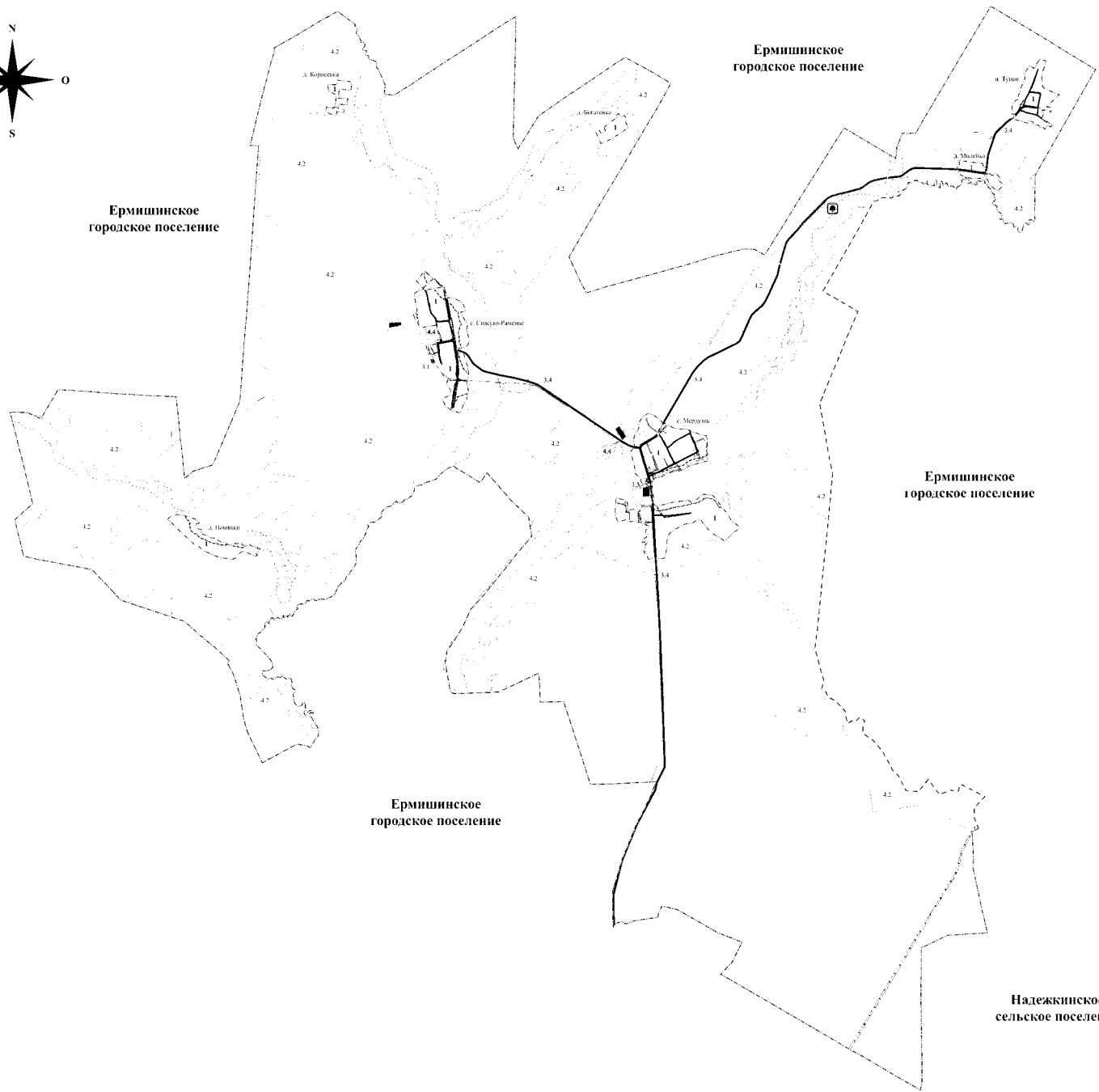
Статья 16. Объекты культурного наследия

1. На территории Мердушинского сельского поселения Ермишинского муниципального района Рязанской области отсутствуют исторические поселения федерального и регионального значения.

2. Согласно данным, предоставленным государственной инспекцией по охране объектов культурного наследия Рязанской области, в настоящее время на территории Мердушинского сельского поселения объекты культурного наследия, включенные в единый государственный реестр объектов культурного наследия (памятников истории и культуры) народов Российской Федерации, выявленные объекты культурного наследия и объекты, обладающие признаками объекта культурного наследия, отсутствуют. Вышеуказанная территория расположена вне зон охраны и защитных зон объектов культурного наследия.

**Правила землепользования и застройки муниципального образования - Мердушинское сельское поселение
Ермишинского муниципального района Рязанской области**
Карта градостроительного зонирования

Приложение №1 к правилам землепользования и застройки муниципального образования - Мердушинское сельское поселение Ермишинского муниципального района Рязанской области



Условные обозначения:

- Границы единиц административно-территориального деления Российской Федерации**
- Граница сельского поселения
 - - - - Граница населенного пункта
- Автомобильные дороги**
- Автомобильные дороги регионального или межмуниципального значения
 - Автомобильные дороги местного значения
- Поверхностные водные объекты**
- Водоток (река, ручей, канал)
 - Водоём (озеро, пруд, обводненный карьер, водохранилище)
- Территориальные зоны**
- 1 Жилые зоны
 - Производственная зона
 - Зона инженерной инфраструктуры
 - Зона транспортной инфраструктуры
 - 4.2 Зоны сельскохозяйственного использования
 - 4.4 Производственная зона сельскохозяйственных предприятий
 - Зона кладбищ
- Земли, для которых градостроительные регламенты не устанавливаются**
- Земли лесного фонда
 - Земли запаса
- Зоны с особыми условиями использования территорий**
- Санитарно-защитная зона предприятий, сооружений и иных объектов
 - Зона минимальных расстояний до магистральных или промышленных трубопроводов
 - Охранная зона газопроводов и систем газоснабжения
 - Охранная зона объектов электросетевого хозяйства
 - Охранная зона линий и сооружений связи
 - Охранная зона нефтепроводов
 - Водоохранная зона
 - Прибрежная защитная полоса
- Особо охраняемые природные территории**
- Памятник природы
- Линии электропередачи (ЛЭП)**
- Линии электропередачи 10 кВ
- Магистральные трубопроводы для транспортировки жидких и газообразных углеводородов**
- Магистральный нефтепровод
- Распределительные трубопроводы для транспортировки газа**
- Газопровод распределительный высокого давления
 - Газопровод распределительный низкого давления
- Сети электросвязи**
- Линия связи

				Правила землепользования и застройки муниципального образования - Мердушинское сельское поселение (размещено в Едином государственном информационном ресурсе Рязанской области)		
№	Дата вступления в силу	№	Дата вступления в силу	Страница	из	Таблиц
				Карта градостроительного зонирования М. 1:50000		
				1:50000 - 1:50000 градостроительного зонирования Рязанской области		

Приложение № 2 к правилам
землепользования и застройки
муниципального образования -
Мердушинское сельское поселение
Ермишинского муниципального района
Рязанской области

**Графическое описание местоположения границ территориальных зон,
перечень координат характерных точек этих границ муниципального
образования - Мердушинское сельское поселение
Ермишинского муниципального района Рязанской области**

ОПИСАНИЕ МЕСТОПОЛОЖЕНИЯ ГРАНИЦ

1 Жилые зоны в д. Богатовка

(наименование объекта местоположение границ, которого описано (далее - объект))


Раздел 1

Сведения об объекте		
№ п/п	Характеристики объекта	Описание характеристик
1	2	3
1	Местоположение объекта	<i>Российская Федерация, Рязанская область, р-н Ермишинский, с/п Мердушинское, д Богатовка</i>
2	Площадь объекта ± величина погрешности определения площади (Р ± Дельта Р)	<i>118027кв.м. ± 120кв.м.</i>
3	Иные характеристики объекта	<i>Номер зоны: -</i>

Раздел 2

Сведения о местоположении границ объекта					
1. Система координат <u>МСК-62</u>					
2. Сведения о характерных точках границ объекта					
Обозначение характерных точек границ	Координаты, м		Метод определения координат характерной точки	Средняя квадратическая погрешность положения характерной точки (Мт), м	Описание обозначения точки на местности (при наличии)
	X	Y			
1	2	3	4	5	6
1	475667,45	2301183,06	Картометрический метод	2,50	-
2	475831,63	2301401,25	Картометрический метод	2,50	-
3	475861,55	2301385,92	Картометрический метод	2,50	-
4	475887,09	2301420,95	Картометрический метод	2,50	-
5	475838,2	2301454,88	Картометрический метод	2,50	-
6	475842,28	2301480,17	Картометрический метод	2,50	-
7	475856,69	2301516,14	Картометрический метод	2,50	-
8	475791,77	2301550,68	Картометрический метод	2,50	-
9	475769,22	2301548,89	Картометрический метод	2,50	-
10	475767,59	2301525,14	Картометрический метод	2,50	-
11	475730,2	2301547,19	Картометрический метод	2,50	-
12	475657,33	2301577,34	Картометрический метод	2,50	-
13	475581,34	2301472,76	Картометрический метод	2,50	-
14	475559,45	2301441,38	Картометрический метод	2,50	-
15	475431,75	2301228,3	Картометрический метод	2,50	-
16	475398,9	2301130,87	Картометрический метод	2,50	-
17	475489,13	2301092,72	Картометрический метод	2,50	-
18	475590,26	2301044,88	Картометрический метод	2,50	-
19	475621,14	2301103,02	Картометрический метод	2,50	-
20	475562	2301136,72	Картометрический метод	2,50	-
21	475606,88	2301206,41	Картометрический метод	2,50	-
1	475667,45	2301183,06	Картометрический метод	2,50	-
3. Сведения о характерных точках части (частей) границы объекта					
Обозначение характерных точек части границы	Координаты, м		Метод определения координат характерной точки	Средняя квадратическая погрешность положения характерной точки (Мт), м	Описание обозначения точки на местности (при наличии)
	X	Y			
1	2	3	4	5	6
Часть № -					
-	-	-	-	-	-

План границ объекта



Используемые условные знаки и обозначения:

Масштаб 1:5000

- 1 - характерная точка контура, сведения о которой позволяют однозначно определить её на местности
- - вновь образованная часть контура, сведения о которой достаточны для определения её местоположения

ОПИСАНИЕ МЕСТОПОЛОЖЕНИЯ ГРАНИЦ

1 Жилые зоны в д.Корнеевка

(наименование объекта местоположение границ, которого описано (далее - объект))

Раздел 1

Сведения об объекте		
№ п/п	Характеристики объекта	Описание характеристик
1	2	3
1	Местоположение объекта	<i>Российская Федерация, Рязанская область, р-н Ермишинский, с/п Мердушинское, д Корнеевка</i>
2	Площадь объекта \pm величина погрешности определения площади ($P \pm \Delta P$)	<i>10500 кв.м. \pm 113 кв.м.</i>
3	Иные характеристики объекта	<i>Номер зоны: -</i>

Раздел 2


Сведения о местоположении границ объекта					
1. Система координат <u>МСК-62</u>					
2. Сведения о характерных точках границ объекта					
Обозначение характерных точек границ	Координаты, м		Метод определения координат характерной точки	Средняя квадратическая погрешность положения характерной точки (Мт), м	Описание обозначения точки на местности (при наличии)
	X	Y			
1	2	3	4	5	6
1	476433,93	2296841,93	Картометрический метод	2,50	-
2	476428,11	2296888,89	Картометрический метод	2,50	-
3	476404,82	2297076,87	Картометрический метод	2,50	-
4	476261,36	2297060,24	Картометрический метод	2,50	-
5	476288,45	2296872,24	Картометрический метод	2,50	-
6	476187,38	2296860,93	Картометрический метод	2,50	-
7	476187,2	2296877,34	Картометрический метод	2,50	-
8	476163,76	2296877,16	Картометрический метод	2,50	-
9	476163,21	2296858,37	Картометрический метод	2,50	-
10	476137,95	2296856,55	Картометрический метод	2,50	-
11	476130,37	2297010,34	Картометрический метод	2,50	-
12	476032,65	2297004,1	Картометрический метод	2,50	-
13	476039,23	2296866,09	Картометрический метод	2,50	-
14	476004,21	2296862,07	Картометрический метод	2,50	-
15	476004,57	2296839,45	Картометрический метод	2,50	-
16	475973,56	2296836,9	Картометрический метод	2,50	-
17	475971,74	2296864,63	Картометрический метод	2,50	-
18	475963,71	2296864,63	Картометрический метод	2,50	-
19	475955,73	2296950,05	Картометрический метод	2,50	-
20	475905,33	2296951,83	Картометрический метод	2,50	-
21	475918,47	2296829,96	Картометрический метод	2,50	-
22	475867,02	2296822,3	Картометрический метод	2,50	-
23	475864,87	2296803,81	Картометрический метод	2,50	-
24	475870,48	2296758,76	Картометрический метод	2,50	-
25	475914,14	2296648,57	Картометрический метод	2,50	-
26	475995,23	2296665,2	Картометрический метод	2,50	-
27	475968,2	2296765	Картометрический метод	2,50	-
28	475990,03	2296769,16	Картометрический метод	2,50	-
29	475982,76	2296798,27	Картометрический метод	2,50	-
30	476190,67	2296824,26	Картометрический метод	2,50	-
31	476191,56	2296797,31	Картометрический метод	2,50	-
32	476206,16	2296798,77	Картометрический метод	2,50	-
33	476250,97	2296697,43	Картометрический метод	2,50	-
34	476359,08	2296680,8	Картометрический метод	2,50	-
35	476359,08	2296836,73	Картометрический метод	2,50	-
1	476433,93	2296841,93	Картометрический метод	2,50	-

3. Сведения о характерных точках части (частей) границы объекта

Сведения о местоположении границ объекта

Обозначение характерных точек части границы	Координаты, м		Метод определения координат характерной точки	Средняя квадратическая погрешность положения характерной точки (M _t), м	Описание обозначения точки на местности (при наличии)
	X	Y			
1	2	3	4	5	6
Часть № -					
-	-	-	-	-	-

План границ объекта



Используемые условные знаки и обозначения:

Масштаб 1:5000

- 1 - характерная точка контура, сведения о которой позволяют однозначно определить её на местности
- - вновь образованная часть контура, сведения о которой достаточны для определения её местоположения

ОПИСАНИЕ МЕСТОПОЛОЖЕНИЯ ГРАНИЦ

1 Жилые зоны в д. Милейка

(наименование объекта местоположение границ, которого описано (далее - объект))

Раздел 1

Сведения об объекте		
№ п/п	Характеристики объекта	Описание характеристик
1	2	3
1	Местоположение объекта	<i>Российская Федерация, Рязанская область, р-н Ермишинский, с/п Мердушинское, д Милейка</i>
2	Площадь объекта \pm величина погрешности определения площади ($P \pm \Delta P$)	<i>153807 кв.м. \pm 137 кв.м.</i>
3	Иные характеристики объекта	<i>Номер зоны: -</i>

Раздел 2

Сведения о местоположении границ объекта					
1. Система координат <u>МСК-62</u>					
2. Сведения о характерных точках границ объекта					
Обозначение характерных точек границ	Координаты, м		Метод определения координат характерной точки	Средняя квадратическая погрешность положения характерной точки (Мт), м	Описание обозначения точки на местности (при наличии)
	X	Y			
1	2	3	4	5	6
1	475122,51	2306965,29	Картометрический метод	2,50	-
2	475071,57	2307356,17	Картометрический метод	2,50	-
3	475012,31	2307362,41	Картометрический метод	2,50	-
4	475009,2	2307394,64	Картометрический метод	2,50	-
5	474936,05	2307401,04	Картометрический метод	2,50	-
6	474952,01	2307407,08	Картометрический метод	2,50	-
7	474942,16	2307424,41	Картометрический метод	2,50	-
8	474923,65	2307413,72	Картометрический метод	2,50	-
9	474919,32	2307435,14	Картометрический метод	2,50	-
10	474877,17	2307516,27	Картометрический метод	2,50	-
11	474920,83	2307560,97	Картометрический метод	2,50	-
12	474840,78	2307633,74	Картометрический метод	2,50	-
13	474807,52	2307604,63	Картометрический метод	2,50	-
14	474723,31	2307700,27	Картометрический метод	2,50	-
15	474624,55	2307598,39	Картометрический метод	2,50	-
16	474645,62	2307571,11	Картометрический метод	2,50	-
17	474667,49	2307531,75	Картометрический метод	2,50	-
18	474695,48	2307506,39	Картометрический метод	2,50	-
19	474717,75	2307483,46	Картометрический метод	2,50	-
20	474736,3	2307465,4	Картометрический метод	2,50	-
21	474758,75	2307452,71	Картометрический метод	2,50	-
22	474796,94	2307435,1	Картометрический метод	2,50	-
23	474838,92	2307397,05	Картометрический метод	2,50	-
24	474888,53	2307428,88	Картометрический метод	2,50	-
25	474902,76	2307427,34	Картометрический метод	2,50	-
26	474907,61	2307409,76	Картометрический метод	2,50	-
27	474877,38	2307383,44	Картометрический метод	2,50	-
28	474844,12	2307355,83	Картометрический метод	2,50	-
29	474829,35	2307336,42	Картометрический метод	2,50	-
30	474833,51	2307238,7	Картометрический метод	2,50	-
31	474828,31	2307177,37	Картометрический метод	2,50	-
32	474866,61	2307032,5	Картометрический метод	2,50	-
33	474876,61	2307004,78	Картометрический метод	2,50	-
34	474951,53	2306941,72	Картометрический метод	2,50	-
35	474965,97	2306939,78	Картометрический метод	2,50	-
36	474965	2306950	Картометрический метод	2,50	-
37	474979	2306950	Картометрический метод	2,50	-
38	474980,55	2306937,83	Картометрический метод	2,50	-
39	475008,16	2306934,11	Картометрический метод	2,50	-


Сведения о местоположении границ объекта

40	475005,71	2306950,01	Картометрический метод	2,50	-
41	475053,05	2306941,72	Картометрический метод	2,50	-
42	475051,82	2306976,73	Картометрический метод	2,50	-
1	475122,51	2306965,29	Картометрический метод	2,50	-

3. Сведения о характерных точках части (частей) границы объекта

Обозначение характерных точек части границы	Координаты, м		Метод определения координат характерной точки	Средняя квадратическая погрешность положения характерной точки (M _t), м	Описание обозначения точки на местности (при наличии)
	X	Y			
1	2	3	4	5	6
Часть № _					
-	-	-	-	-	-

План границ объекта



Используемые условные знаки и обозначения:

Масштаб 1:5000

- 1 - характерная точка контура, сведения о которой позволяют однозначно определить её на местности
- - вновь образованная часть контура, сведения о которой достаточны для определения её местоположения

ОПИСАНИЕ МЕСТОПОЛОЖЕНИЯ ГРАНИЦ

1 Жилые зоны в д.Новинки

(наименование объекта местоположение границ, которого описано (далее - объект)

Раздел 1

Сведения об объекте		
№ п/п	Характеристики объекта	Описание характеристик
1	2	3
1	Местоположение объекта	<i>Российская Федерация, Рязанская область, р-н Ермишинский, с/п Мердушинское, д Новинки</i>
2	Площадь объекта \pm величина погрешности определения площади ($P \pm \Delta P$)	<i>350313кв.м. \pm 207кв.м.</i>
3	Иные характеристики объекта	<i>Номер зоны: -</i>

Раздел 2

Сведения о местоположении границ объекта					
1. Система координат <u>МСК-62</u>					
2. Сведения о характерных точках границ объекта					
Обозначение характерных точек границ	Координаты, м		Метод определения координат характерной точки	Средняя квадратическая погрешность положения характерной точки (Мт), м	Описание обозначения точки на местности (при наличии)
	X	Y			
1	2	3	4	5	6
1	469268,52	2294070,16	Картометрический метод	2,50	-
2	469317,16	2294121,91	Картометрический метод	2,50	-
3	469350,27	2294227,46	Картометрический метод	2,50	-
4	469332,68	2294357,08	Картометрический метод	2,50	-
5	469315,6	2294368,98	Картометрический метод	2,50	-
6	469328,02	2294419,69	Картометрический метод	2,50	-
7	469307,84	2294445,57	Картометрический метод	2,50	-
8	469292,32	2294466,78	Картометрический метод	2,50	-
9	469287,66	2294489,55	Картометрический метод	2,50	-
10	469283,52	2294521,11	Картометрический метод	2,50	-
11	469266,45	2294535,6	Картометрический метод	2,50	-
12	469246,78	2294552,16	Картометрический метод	2,50	-
13	469222,72	2294594,85	Картометрический метод	2,50	-
14	469210,31	2294588,64	Картометрический метод	2,50	-
15	469203,81	2294561,21	Картометрический метод	2,50	-
16	469193,1	2294539,89	Картометрический метод	2,50	-
17	469179,25	2294532,92	Картометрический метод	2,50	-
18	469142	2294541,03	Картометрический метод	2,50	-
19	469130,99	2294552,29	Картометрический метод	2,50	-
20	469115,36	2294580,5	Картометрический метод	2,50	-
21	469116,04	2294602,59	Картометрический метод	2,50	-
22	469106,02	2294620,43	Картометрический метод	2,50	-
23	469091,74	2294636,23	Картометрический метод	2,50	-
24	469079,91	2294636,24	Картометрический метод	2,50	-
25	469070,97	2294622,85	Картометрический метод	2,50	-
26	469055,34	2294623,53	Картометрический метод	2,50	-
27	469042,43	2294635,08	Картометрический метод	2,50	-
28	469027,47	2294654,45	Картометрический метод	2,50	-
29	469017,28	2294677,22	Картометрический метод	2,50	-
30	469022,04	2294699,99	Картометрический метод	2,50	-
31	468966,64	2294790,05	Картометрический метод	2,50	-
32	468963,24	2294840,35	Картометрический метод	2,50	-
33	468942,17	2294875,69	Картометрический метод	2,50	-
34	468918,38	2294912,39	Картометрический метод	2,50	-
35	468901,39	2294949,09	Картометрический метод	2,50	-
36	468904,79	2294976,96	Картометрический метод	2,50	-
37	468885,76	2295012,3	Картометрический метод	2,50	-
38	468860,61	2295058,52	Картометрический метод	2,50	-
39	468857,89	2295090,47	Картометрический метод	2,50	-

Сведения о местоположении границ объекта

40	468868,77	2295126,49	Картометрический метод	2,50	-
41	468878,96	2295168,63	Картометрический метод	2,50	-
42	468877,6	2295210,77	Картометрический метод	2,50	-
43	468904,12	2295260,65	Картометрический метод	2,50	-
44	468906,05	2295275,8	Картометрический метод	2,50	-
45	468896,74	2295283,56	Картометрический метод	2,50	-
46	468882,76	2295283,56	Картометрический метод	2,50	-
47	468865,69	2295286,15	Картометрический метод	2,50	-
48	468853,79	2295293,91	Картометрический метод	2,50	-
49	468849,65	2295310,47	Картометрический метод	2,50	-
50	468851,72	2295328,06	Картометрический метод	2,50	-
51	468848,61	2295342,03	Картометрический метод	2,50	-
52	468843,96	2295354,45	Картометрический метод	2,50	-
53	468845,51	2295372,05	Картометрический метод	2,50	-
54	468854,31	2295383,95	Картометрический метод	2,50	-
55	468861,55	2295394,81	Картометрический метод	2,50	-
56	468862,58	2295405,68	Картометрический метод	2,50	-
57	468852,75	2295423,27	Картометрический метод	2,50	-
58	468842,4	2295433,62	Картометрический метод	2,50	-
59	468835,68	2295446,04	Картометрический метод	2,50	-
60	468833,61	2295461,05	Картометрический метод	2,50	-
61	468840,85	2295488,47	Картометрический метод	2,50	-
62	468781,2	2295580,84	Картометрический метод	2,50	-
63	468721,93	2295531,45	Картометрический метод	2,50	-
64	468706,32	2295515,38	Картометрический метод	2,50	-
65	468697,95	2295524,54	Картометрический метод	2,50	-
66	468681,74	2295532,97	Картометрический метод	2,50	-
67	468668,28	2295510,2	Картометрический метод	2,50	-
68	468673,82	2295488,08	Картометрический метод	2,50	-
69	468680	2295473,52	Картометрический метод	2,50	-
70	468756,37	2295304,87	Картометрический метод	2,50	-
71	468742,54	2295282,53	Картометрический метод	2,50	-
72	468732,19	2295263,38	Картометрический метод	2,50	-
73	468717,7	2295249,41	Картометрический метод	2,50	-
74	468690,28	2295219,92	Картометрический метод	2,50	-
75	468658,71	2295197,15	Картометрический метод	2,50	-
76	468640,6	2295182,14	Картометрический метод	2,50	-
77	468632,84	2295168,17	Картометрический метод	2,50	-
78	468626,63	2295144,37	Картометрический метод	2,50	-
79	468625,6	2295107,63	Картометрический метод	2,50	-
80	468638,53	2294995,35	Картометрический метод	2,50	-
81	468652,5	2294922,39	Картометрический метод	2,50	-
82	468683,03	2294837,53	Картометрический метод	2,50	-
83	468725,98	2294740,25	Картометрический метод	2,50	-
84	468750,3	2294679,19	Картометрический метод	2,50	-
85	468768,93	2294652,28	Картометрический метод	2,50	-
86	468839,1	2294567,2	Картометрический метод	2,50	-
87	468858,7	2294513,09	Картометрический метод	2,50	-
88	469035,67	2294321,64	Картометрический метод	2,50	-
89	469117,42	2294231,6	Картометрический метод	2,50	-
90	469241,61	2294116,73	Картометрический метод	2,50	-

Сведения о местоположении границ объекта

1	469268,52	2294070,16	Картометрический метод	2,50	-
3. Сведения о характерных точках части (частей) границы объекта					
Обозначение характерных точек части границы	Координаты, м		Метод определения координат характерной точки	Средняя квадратическая погрешность положения характерной точки (M _t), м	Описание обозначения точки на местности (при наличии)
	X	Y			
1	2	3	4	5	6
Часть № -					
-	-	-	-	-	-

План границ объекта



Используемые условные знаки и обозначения:

Масштаб 1:10000

- 1 - характерная точка контура, сведения о которой позволяют однозначно определить её на местности
- - вновь образованная часть контура, сведения о которой достаточны для определения её местоположения

ОПИСАНИЕ МЕСТОПОЛОЖЕНИЯ ГРАНИЦ

1 Жилые зоны в п.Тушик

(наименование объекта местоположение границ, которого описано (далее - объект)

Раздел 1

Сведения об объекте		
№ п/п	Характеристики объекта	Описание характеристик
1	2	3
1	Местоположение объекта	<i>Российская Федерация, Рязанская область, р-н Ермишинский, с/п Мердушинское, п Тушик</i>
2	Площадь объекта \pm величина погрешности определения площади ($P \pm \Delta P$)	<i>43739 кв.м. \pm 231 кв.м.</i>
3	Иные характеристики объекта	<i>Номер зоны: -</i>

Раздел 2

Сведения о местоположении границ объекта					
1. Система координат <u>МСК-62</u>					
2. Сведения о характерных точках границ объекта					
Обозначение характерных точек границ	Координаты, м		Метод определения координат характерной точки	Средняя квадратическая погрешность положения характерной точки (Мт), м	Описание обозначения точки на местности (при наличии)
	X	Y			
1	2	3	4	5	6
1	476665,79	2308118,05	Картометрический метод	2,50	-
2	476623,82	2308189,79	Картометрический метод	2,50	-
3	476668,35	2308224,74	Картометрический метод	2,50	-
4	476676,28	2308212,73	Картометрический метод	2,50	-
5	476728,02	2308257,39	Картометрический метод	2,50	-
6	476778,53	2308285,45	Картометрический метод	2,50	-
7	476745,1	2308381,6	Картометрический метод	2,50	-
8	476703,13	2308375,01	Картометрический метод	2,50	-
9	476654,32	2308360,12	Картометрический метод	2,50	-
10	476589,87	2308336,49	Картометрический метод	2,50	-
11	476547,44	2308325,96	Картометрический метод	2,50	-
12	476466,91	2308313,27	Картометрический метод	2,50	-
13	476385,89	2308320,1	Картометрический метод	2,50	-
14	476324,4	2308328,89	Картометрический метод	2,50	-
15	476300,97	2308356,22	Картометрический метод	2,50	-
16	476259	2308448,95	Картометрический метод	2,50	-
17	476194,12	2308599,15	Картометрический метод	2,50	-
18	475998,13	2308393,56	Картометрический метод	2,50	-
19	475987,4	2308480,67	Картометрический метод	2,50	-
20	475915,41	2308462,62	Картометрический метод	2,50	-
21	475911,05	2308459,57	Картометрический метод	2,50	-
22	475921,3	2308455,66	Картометрический метод	2,50	-
23	475926,18	2308443,46	Картометрический метод	2,50	-
24	475938,87	2308441,02	Картометрический метод	2,50	-
25	475951,57	2308419,14	Картометрический метод	2,50	-
26	475944,23	2308373,18	Картометрический метод	2,50	-
27	475944,72	2308323,89	Картометрический метод	2,50	-
28	475910,07	2308323,4	Картометрический метод	2,50	-
29	475901,67	2308351,05	Картометрический метод	2,50	-
30	475814,34	2308315,7	Картометрический метод	2,50	-
31	475691,67	2308494,51	Картометрический метод	2,50	-
32	475674,52	2308483,59	Картометрический метод	2,50	-
33	475684,92	2308471,12	Картометрический метод	2,50	-
34	475668,8	2308461,24	Картометрический метод	2,50	-
35	475697,91	2308411,86	Картометрический метод	2,50	-
36	475653,84	2308386,36	Картометрический метод	2,50	-
37	475631,88	2308365,86	Картометрический метод	2,50	-
38	475669,19	2308326,94	Картометрический метод	2,50	-
39	475675,8	2308311,2	Картометрический метод	2,50	-

Сведения о местоположении границ объекта

40	475654,79	2308297,65	Картометрический метод	2,50	-
41	475666,5	2308275,2	Картометрический метод	2,50	-
42	475688,01	2308275,08	Картометрический метод	2,50	-
43	475698,26	2308259,95	Картометрический метод	2,50	-
44	475711,43	2308162,83	Картометрический метод	2,50	-
45	475745,21	2308174,84	Картометрический метод	2,50	-
46	475777,44	2308110,38	Картометрический метод	2,50	-
47	475726,5	2308094,79	Картометрический метод	2,50	-
48	475788,88	2307880,64	Картометрический метод	2,50	-
49	475848,15	2307885,51	Картометрический метод	2,50	-
50	475846,53	2307883,57	Картометрический метод	2,50	-
51	475828,29	2307867,65	Картометрический метод	2,50	-
52	475796,67	2307828,96	Картометрический метод	2,50	-
53	475808,18	2307819,02	Картометрический метод	2,50	-
54	475842,82	2307860,33	Картометрический метод	2,50	-
55	475867,08	2307880,05	Картометрический метод	2,50	-
56	475885,56	2307825,54	Картометрический метод	2,50	-
57	475940,65	2307845,29	Картометрический метод	2,50	-
58	475952,09	2307825,54	Картометрический метод	2,50	-
59	476060,2	2307844,25	Картометрический метод	2,50	-
60	476059,16	2307864,01	Картометрический метод	2,50	-
61	476086,19	2307870,24	Картометрический метод	2,50	-
62	476090,35	2307886,88	Картометрический метод	2,50	-
63	476110,1	2307893,11	Картометрический метод	2,50	-
64	476108,02	2307923,26	Картометрический метод	2,50	-
65	476199,94	2307940,4	Картометрический метод	2,50	-
66	476214,34	2307954,55	Картометрический метод	2,50	-
67	476261,19	2307962,6	Картометрический метод	2,50	-
68	476366,98	2308001,51	Картометрический метод	2,50	-
69	476464,6	2308043,85	Картометрический метод	2,50	-
70	476477,07	2308034,5	Картометрический метод	2,50	-
71	476513,46	2308043,85	Картометрический метод	2,50	-
72	476538,41	2308031,38	Картометрический метод	2,50	-
73	476591,12	2308067,29	Картометрический метод	2,50	-
1	476665,79	2308118,05	Картометрический метод	2,50	-

3. Сведения о характерных точках части (частей) границы объекта

Обозначение характерных точек части границы	Координаты, м		Метод определения координат характерной точки	Средняя квадратическая погрешность положения характерной точки (Мт), м	Описание обозначения точки на местности (при наличии)
	X	Y			
1	2	3	4	5	6
Часть № -					
-	-	-	-	-	-

План границ объекта



Используемые условные знаки и обозначения:

Масштаб 1:5000

- 1 - характерная точка контура, сведения о которой позволяют однозначно определить её на местности
- - вновь образованная часть контура, сведения о которой достаточны для определения её местоположения

ОПИСАНИЕ МЕСТОПОЛОЖЕНИЯ ГРАНИЦ

1 Жилые зоны в с. Мердушь

(наименование объекта местоположение границ, которого описано (далее - объект))

Раздел 1

Сведения об объекте		
№ п/п	Характеристики объекта	Описание характеристик
1	2	3
1	Местоположение объекта	<i>Российская Федерация, Рязанская область, р-н Ермишинский, с/п Мердушинское, с Мердушь</i>
2	Площадь объекта \pm величина погрешности определения площади ($P \pm \Delta P$)	<i>1849293 кв.м. \pm 476 кв.м.</i>
3	Иные характеристики объекта	<i>Номер зоны: -</i>

Раздел 2

Сведения о местоположении границ объекта					
1. Система координат <u>МСК-62</u>					
2. Сведения о характерных точках границ объекта					
Обозначение характерных точек границ	Координаты, м		Метод определения координат характерной точки	Средняя квадратическая погрешность положения характерной точки (Мт), м	Описание обозначения точки на местности (при наличии)
	X	Y			
1	2	3	4	5	6
1	470994,11	2301886,47	Картометрический метод	2,50	-
2	470992,15	2301944,22	Картометрический метод	2,50	-
3	470966,44	2301992,92	Картометрический метод	2,50	-
4	470941,34	2302041,59	Картометрический метод	2,50	-
5	470897,43	2302087,71	Картометрический метод	2,50	-
6	470848,83	2302146,26	Картометрический метод	2,50	-
7	470773,81	2302101,82	Картометрический метод	2,50	-
8	470661,88	2302046,24	Картометрический метод	2,50	-
9	470658,13	2302053,32	Картометрический метод	2,50	-
10	470653,88	2302060,3	Картометрический метод	2,50	-
11	470764,66	2302118,75	Картометрический метод	2,50	-
12	470843,76	2302164,81	Картометрический метод	2,50	-
13	470805,29	2302232,21	Картометрический метод	2,50	-
14	470794,44	2302259,72	Картометрический метод	2,50	-
15	470781,53	2302279,11	Картометрический метод	2,50	-
16	470764,12	2302318,05	Картометрический метод	2,50	-
17	470754,25	2302352,88	Картометрический метод	2,50	-
18	470749,56	2302409,34	Картометрический метод	2,50	-
19	470743,04	2302448,36	Картометрический метод	2,50	-
20	470738,61	2302543,36	Картометрический метод	2,50	-
21	470728,78	2302577,84	Картометрический метод	2,50	-
22	470714,06	2302596,81	Картометрический метод	2,50	-
23	470680,08	2302606,72	Картометрический метод	2,50	-
24	470693,53	2302649,62	Картометрический метод	2,50	-
25	470657,56	2302742,51	Картометрический метод	2,50	-
26	470634,07	2302848,41	Картометрический метод	2,50	-
27	470605,75	2302860,87	Картометрический метод	2,50	-
28	470557,61	2302868,24	Картометрический метод	2,50	-
29	470472,09	2302862,01	Картометрический метод	2,50	-
30	470408,23	2302868,66	Картометрический метод	2,50	-
31	470339,7	2302870,36	Картометрический метод	2,50	-
32	470311,1	2302869,5	Картометрический метод	2,50	-
33	470283,63	2302868,66	Картометрический метод	2,50	-
34	470245,12	2302878,86	Картометрический метод	2,50	-
35	470222,46	2302857,9	Картометрический метод	2,50	-
36	470197,54	2302775,78	Картометрический метод	2,50	-
37	470195,28	2302738,4	Картометрический метод	2,50	-
38	470184,93	2302714,08	Картометрический метод	2,50	-
39	470169,23	2302669,3	Картометрический метод	2,50	-

Сведения о местоположении границ объекта

40	470155,07	2302617,76	Картометрический метод	2,50	-
41	470131	2302550,65	Картометрический метод	2,50	-
42	470096,45	2302503,64	Картометрический метод	2,50	-
43	470068,13	2302437,38	Картометрический метод	2,50	-
44	470057,94	2302398,87	Картометрический метод	2,50	-
45	470056,24	2302369,42	Картометрический метод	2,50	-
46	470056,24	2302345,06	Картометрический метод	2,50	-
47	470051,86	2302329,7	Картометрический метод	2,50	-
48	470040,02	2302298	Картометрический метод	2,50	-
49	470037,79	2302275,52	Картометрический метод	2,50	-
50	470034,15	2302218,76	Картометрический метод	2,50	-
51	469997,31	2302168,98	Картометрический метод	2,50	-
52	469972,99	2302140,04	Картометрический метод	2,50	-
53	469954,3	2302094,16	Картометрический метод	2,50	-
54	469958,83	2302059,62	Картометрический метод	2,50	-
55	469945,23	2302007,51	Картометрический метод	2,50	-
56	469854,61	2301962,2	Картометрический метод	2,50	-
57	469628,32	2301991,85	Картометрический метод	2,50	-
58	469499,26	2301999,45	Картометрический метод	2,50	-
59	469510,66	2302146,42	Картометрический метод	2,50	-
60	469521,69	2302198,76	Картометрический метод	2,50	-
61	469535,6	2302233,51	Картометрический метод	2,50	-
62	469543,36	2302287,07	Картометрический метод	2,50	-
63	469560,13	2302320,59	Картометрический метод	2,50	-
64	469564,62	2302420,35	Картометрический метод	2,50	-
65	469579,75	2302502,13	Картометрический метод	2,50	-
66	469580,16	2302539,74	Картометрический метод	2,50	-
67	469575,06	2302566,52	Картометрический метод	2,50	-
68	469549,71	2302602,5	Картометрический метод	2,50	-
69	469560,91	2302608,32	Картометрический метод	2,50	-
70	469575,89	2302656,63	Картометрический метод	2,50	-
71	469594,24	2302692,58	Картометрический метод	2,50	-
72	469626,82	2302733,41	Картометрический метод	2,50	-
73	469662,4	2302765,61	Картометрический метод	2,50	-
74	469683	2302815,42	Картометрический метод	2,50	-
75	469670,95	2302883,83	Картометрический метод	2,50	-
76	469670,27	2302946,5	Картометрический метод	2,50	-
77	469643,68	2302978,71	Картометрический метод	2,50	-
78	469444,06	2303127,39	Картометрический метод	2,50	-
79	469368,79	2303190,68	Картометрический метод	2,50	-
80	469239,58	2303270,83	Картометрический метод	2,50	-
81	469198,35	2303332,47	Картометрический метод	2,50	-
82	469175,15	2303357,25	Картометрический метод	2,50	-
83	469128,62	2303396,9	Картометрический метод	2,50	-
84	469119,43	2303393,56	Картометрический метод	2,50	-
85	469064,33	2303303,94	Картометрический метод	2,50	-
86	469047,63	2303281,12	Картометрический метод	2,50	-
87	468995,02	2303234,92	Картометрический метод	2,50	-
88	468917,37	2303149,75	Картометрический метод	2,50	-
89	468964,41	2303080,45	Картометрический метод	2,50	-
90	468991,68	2303034,53	Картометрический метод	2,50	-

Сведения о местоположении границ объекта

91	469041,78	2302951,87	Картометрический метод	2,50	-
92	469091,6	2302899,26	Картометрический метод	2,50	-
93	469218,24	2302790,16	Картометрический метод	2,50	-
94	469260,54	2302760,38	Картометрический метод	2,50	-
95	469266,95	2302712,23	Картометрический метод	2,50	-
96	469250,25	2302688,29	Картометрический метод	2,50	-
97	469223,25	2302646,27	Картометрический метод	2,50	-
98	469210,17	2302626,23	Картометрический метод	2,50	-
99	469201,82	2302584,48	Картометрический метод	2,50	-
100	469200,98	2302547,46	Картометрический метод	2,50	-
101	469197,64	2302525,2	Картометрический метод	2,50	-
102	469188,74	2302490,13	Картометрический метод	2,50	-
103	469149,6	2302422,72	Картометрический метод	2,50	-
104	469108,9	2302341,59	Картометрический метод	2,50	-
105	469039,35	2302249,32	Картометрический метод	2,50	-
106	469015,38	2302235,33	Картометрический метод	2,50	-
107	468961,88	2302221,26	Картометрический метод	2,50	-
108	468909,89	2302210,99	Картометрический метод	2,50	-
109	468848,54	2302215,22	Картометрический метод	2,50	-
110	468824,16	2302213,79	Картометрический метод	2,50	-
111	468700,34	2302185,78	Картометрический метод	2,50	-
112	468654,72	2302182,94	Картометрический метод	2,50	-
113	468641,26	2302169,2	Картометрический метод	2,50	-
114	468630,71	2302139,83	Картометрический метод	2,50	-
115	468626,46	2302035,53	Картометрический метод	2,50	-
116	468650	2302034	Картометрический метод	2,50	-
117	468650	2302026	Картометрический метод	2,50	-
118	468650	2302017	Картометрический метод	2,50	-
119	468648,23	2302017,18	Картометрический метод	2,50	-
120	468657,94	2302010,57	Картометрический метод	2,50	-
121	468619,73	2301919,82	Картометрический метод	2,50	-
122	468624,52	2301908,4	Картометрический метод	2,50	-
123	468645,17	2301896,23	Картометрический метод	2,50	-
124	468674,49	2301890,26	Картометрический метод	2,50	-
125	468719,63	2301884,8	Картометрический метод	2,50	-
126	468722,21	2301839,09	Картометрический метод	2,50	-
127	468777,87	2301826,56	Картометрический метод	2,50	-
128	468783,77	2301853,84	Картометрический метод	2,50	-
129	468791,88	2301858,26	Картометрический метод	2,50	-
130	468865,6	2301855,31	Картометрический метод	2,50	-
131	468880,35	2301899,55	Картометрический метод	2,50	-
132	468904,68	2301890,7	Картометрический метод	2,50	-
133	468892,14	2301850,15	Картометрический метод	2,50	-
134	468906,15	2301848,68	Картометрический метод	2,50	-
135	468893,62	2301804,44	Картометрический метод	2,50	-
136	468921,63	2301801,5	Картометрический метод	2,50	-
137	468936,38	2301847,76	Картометрический метод	2,50	-
138	468969,55	2301849,97	Картометрический метод	2,50	-
139	468979,87	2301876,51	Картометрический метод	2,50	-
140	468998,31	2301876,51	Картометрический метод	2,50	-
141	469011,58	2301900,1	Картометрический метод	2,50	-

Сведения о местоположении границ объекта

142	469019,32	2301899,18	Картометрический метод	2,50	-
143	469023,37	2301895,68	Картометрический метод	2,50	-
144	469041,8	2301871,35	Картометрический метод	2,50	-
145	469069,82	2301863,98	Картометрический метод	2,50	-
146	469102,99	2301864,71	Картометрический метод	2,50	-
147	469121,43	2301908,95	Картометрический метод	2,50	-
148	469167,13	2301911,9	Картометрический метод	2,50	-
149	469174,51	2301871,35	Картометрический метод	2,50	-
150	469185,57	2301869,87	Картометрический метод	2,50	-
151	469187,04	2301840,39	Картометрический метод	2,50	-
152	469196,62	2301825,64	Картометрический метод	2,50	-
153	469227,59	2301828,59	Картометрический метод	2,50	-
154	469220,38	2301766,52	Картометрический метод	2,50	-
155	469220,22	2301765,19	Картометрический метод	2,50	-
156	469220,98	2301761,4	Картометрический метод	2,50	-
157	469222,95	2301751,53	Картометрический метод	2,50	-
158	469223,04	2301751,09	Картометрический метод	2,50	-
159	469229,8	2301717,27	Картометрический метод	2,50	-
160	469243,81	2301710,63	Картометрический метод	2,50	-
161	469234,96	2301605,57	Картометрический метод	2,50	-
162	469241,23	2301598,2	Картометрический метод	2,50	-
163	469241,6	2301536,64	Картометрический метод	2,50	-
164	469265,39	2301537,42	Картометрический метод	2,50	-
165	469226,57	2301409,16	Картометрический метод	2,50	-
166	469353,81	2301363,01	Картометрический метод	2,50	-
167	469516,79	2301370,75	Картометрический метод	2,50	-
168	469625,35	2301376,35	Картометрический метод	2,50	-
169	469606,01	2301448,32	Картометрический метод	2,50	-
170	469570,4	2301560,13	Картометрический метод	2,50	-
171	469431,7	2301574	Картометрический метод	2,50	-
172	469435,43	2301682,83	Картометрический метод	2,50	-
173	469393,84	2301725,01	Картометрический метод	2,50	-
174	469394,6	2301739,94	Картометрический метод	2,50	-
175	469394,85	2301744,93	Картометрический метод	2,50	-
176	469395,37	2301755,07	Картометрический метод	2,50	-
177	469396,05	2301768,5	Картометрический метод	2,50	-
178	469443,43	2301766,86	Картометрический метод	2,50	-
179	469445,08	2301781,06	Картометрический метод	2,50	-
180	469446,63	2301794,33	Картометрический метод	2,50	-
181	469497,05	2301797,63	Картометрический метод	2,50	-
182	469497,24	2301959,63	Картометрический метод	2,50	-
183	469497,57	2301966,22	Картометрический метод	2,50	-
184	469505,07	2301965,44	Картометрический метод	2,50	-
185	469625,75	2301951,39	Картометрический метод	2,50	-
186	469648,2	2301948,78	Картометрический метод	2,50	-
187	469648,14	2301947,47	Картометрический метод	2,50	-
188	469851	2301924,5	Картометрический метод	2,50	-
189	469815,97	2301893,37	Картометрический метод	2,50	-
190	469824,39	2301889,65	Картометрический метод	2,50	-
191	469826,68	2301888,63	Картометрический метод	2,50	-
192	469840,39	2301882,57	Картометрический метод	2,50	-

Сведения о местоположении границ объекта

193	469842,69	2301881,56	Картометрический метод	2,50	-
194	469856,15	2301875,61	Картометрический метод	2,50	-
195	469853,7	2301866,75	Картометрический метод	2,50	-
196	469873,88	2301860,64	Картометрический метод	2,50	-
197	469851,16	2301802,3	Картометрический метод	2,50	-
198	469855,85	2301800,59	Картометрический метод	2,50	-
199	469918,42	2301777,72	Картометрический метод	2,50	-
200	469924,37	2301789,62	Картометрический метод	2,50	-
201	469950,47	2301769,25	Картометрический метод	2,50	-
202	469999,54	2301713,35	Картометрический метод	2,50	-
203	470025,02	2301684,32	Картометрический метод	2,50	-
204	470045,71	2301679,14	Картометрический метод	2,50	-
205	470048,21	2301689,2	Картометрический метод	2,50	-
206	470050,27	2301697,52	Картометрический метод	2,50	-
207	470378	2301618,81	Картометрический метод	2,50	-
208	470439,79	2301667,04	Картометрический метод	2,50	-
209	470441	2301661	Картометрический метод	2,50	-
210	470448,5	2301668,5	Картометрический метод	2,50	-
211	470456	2301676	Картометрический метод	2,50	-
212	470536,17	2301671,01	Картометрический метод	2,50	-
213	470566,58	2301670,31	Картометрический метод	2,50	-
214	470624,87	2301675,16	Картометрический метод	2,50	-
215	470650,78	2301687,68	Картометрический метод	2,50	-
216	470744,25	2301748,92	Картометрический метод	2,50	-
217	470770,92	2301752,18	Картометрический метод	2,50	-
218	470828,7	2301743,75	Картометрический метод	2,50	-
219	470901,94	2301788,12	Картометрический метод	2,50	-
220	470949,63	2301822,92	Картометрический метод	2,50	-
221	470970,1	2301859,58	Картометрический метод	2,50	-
1	470994,11	2301886,47	Картометрический метод	2,50	-

3. Сведения о характерных точках части (частей) границы объекта

Обозначение характерных точек части границы	Координаты. м		Метод определения координат характерной точки	Средняя квадратическая погрешность положения характерной точки (Mт), м	Описание обозначения точки на местности (при наличии)
	X	Y			
1	2	3	4	5	6
Часть № _					
-	-	-	-	-	-

План границ объекта



Используемые условные знаки и обозначения:

Масштаб 1:10000

- 1 - характерная точка контура, сведения о которой позволяют однозначно определить её на местности
- - вновь образованная часть контура, сведения о которой достаточны для определения её местоположения

ОПИСАНИЕ МЕСТОПОЛОЖЕНИЯ ГРАНИЦ

1 Жилые зоны в с. Спасско-Раменье

(наименование объекта местоположение границ, которого описано (далее - объект))

Раздел 1

Сведения об объекте		
№ п/п	Характеристики объекта	Описание характеристик
1	2	3
1	Местоположение объекта	<i>Российская Федерация, Рязанская область, р-н Ермишинский, с/п Мердушинское, с Спасско-Раменье</i>
2	Площадь объекта \pm величина погрешности определения площади ($P \pm \Delta P$)	<i>1056588кв.м. \pm 360кв.м.</i>
3	Иные характеристики объекта	<i>Номер зоны: -</i>

Раздел 2

Сведения о местоположении границ объекта					
1. Система координат <u>МСК-62</u>					
2. Сведения о характерных точках границ объекта					
Обозначение характерных точек границ	Координаты, м		Метод определения координат характерной точки	Средняя квадратическая погрешность положения характерной точки (Мт), м	Описание обозначения точки на местности (при наличии)
	X	Y			
1	2	3	4	5	6
1	473314,24	2298275,49	Картометрический метод	2,50	-
2	473239,2	2298353,29	Картометрический метод	2,50	-
3	473195,83	2298406,3	Картометрический метод	2,50	-
4	473046,41	2298245,97	Картометрический метод	2,50	-
5	473010,92	2298271,01	Картометрический метод	2,50	-
6	473060,52	2298560,35	Картометрический метод	2,50	-
7	472988,95	2298596,31	Картометрический метод	2,50	-
8	472878,8	2298614,9	Картометрический метод	2,50	-
9	472886,72	2298638,65	Картометрический метод	2,50	-
10	472885	2298718,17	Картометрический метод	2,50	-
11	472819,59	2298858,96	Картометрический метод	2,50	-
12	472778,29	2298889,25	Картометрический метод	2,50	-
13	472714,68	2298914,45	Картометрический метод	2,50	-
14	472663,45	2298924,28	Картометрический метод	2,50	-
15	472650,92	2298851,43	Картометрический метод	2,50	-
16	472608,35	2298857,79	Картометрический метод	2,50	-
17	472601,36	2298876,16	Картометрический метод	2,50	-
18	472560,22	2298888,32	Картометрический метод	2,50	-
19	472508,22	2298925,32	Картометрический метод	2,50	-
20	472462,98	2298959,47	Картометрический метод	2,50	-
21	472395,51	2298956,02	Картометрический метод	2,50	-
22	472359,71	2298943,63	Картометрический метод	2,50	-
23	472233,01	2298982,41	Картометрический метод	2,50	-
24	472208,08	2298995,43	Картометрический метод	2,50	-
25	472173,18	2299001,96	Картометрический метод	2,50	-
26	472157,4	2298984,31	Картометрический метод	2,50	-
27	472119,59	2298968,29	Картометрический метод	2,50	-
28	472077,44	2298925,14	Картометрический метод	2,50	-
29	472055,91	2298780,46	Картометрический метод	2,50	-
30	472043,68	2298795,35	Картометрический метод	2,50	-
31	472034,41	2298788,57	Картометрический метод	2,50	-
32	472025,37	2298794,6	Картометрический метод	2,50	-
33	472026,88	2298786,5	Картометрический метод	2,50	-
34	471994,4	2298792,34	Картометрический метод	2,50	-
35	471990,26	2298869,95	Картометрический метод	2,50	-
36	471972,67	2298899,45	Картометрический метод	2,50	-
37	471954,56	2298907,21	Картометрический метод	2,50	-
38	471892,47	2298914,45	Картометрический метод	2,50	-
39	471860,38	2298941,88	Картометрический метод	2,50	-

Сведения о местоположении границ объекта

40	471805,02	2298948,09	Картометрический метод	2,50	-
41	471783,28	2298962,06	Картометрический метод	2,50	-
42	471706,19	2298964,13	Картометрический метод	2,50	-
43	471687,56	2298982,75	Картометрический метод	2,50	-
44	471534,85	2298954,89	Картометрический метод	2,50	-
45	471529,67	2298953,94	Картометрический метод	2,50	-
46	471474,89	2298943,95	Картометрический метод	2,50	-
47	471451,26	2298972,02	Картометрический метод	2,50	-
48	471390,03	2298966,71	Картометрический метод	2,50	-
49	471376,58	2298984,82	Картометрический метод	2,50	-
50	471218,24	2298940,84	Картометрический метод	2,50	-
51	471175,29	2298909,28	Картометрический метод	2,50	-
52	471109,75	2298882,18	Картометрический метод	2,50	-
53	471082,67	2298870,99	Картометрический метод	2,50	-
54	471023,68	2298846,67	Картометрический метод	2,50	-
55	471006,64	2298832,68	Картометрический метод	2,50	-
56	471032,11	2298753,51	Картометрический метод	2,50	-
57	471041,06	2298714,96	Картометрический метод	2,50	-
58	471089,48	2298643,51	Картометрический метод	2,50	-
59	471097,51	2298593,45	Картометрический метод	2,50	-
60	471161,88	2298585,19	Картометрический метод	2,50	-
61	471208,01	2298555,93	Картометрический метод	2,50	-
62	471244,5	2298553,52	Картометрический метод	2,50	-
63	471283,95	2298650,04	Картометрический метод	2,50	-
64	471302,58	2298668,67	Картометрический метод	2,50	-
65	471372,95	2298689,36	Картометрический метод	2,50	-
66	471421,42	2298659,54	Картометрический метод	2,50	-
67	471466,86	2298623,74	Картометрический метод	2,50	-
68	471528,82	2298632	Картометрический метод	2,50	-
69	471557,05	2298636,13	Картометрический метод	2,50	-
70	471566	2298612,04	Картометрический метод	2,50	-
71	471619,69	2298564,53	Картометрический метод	2,50	-
72	471710,57	2298514,97	Картометрический метод	2,50	-
73	471724,81	2298499,98	Картометрический метод	2,50	-
74	471803,25	2298420,91	Картометрический метод	2,50	-
75	471821,86	2298377,69	Картометрический метод	2,50	-
76	471824,07	2298427,64	Картометрический метод	2,50	-
77	471876,54	2298414,29	Картометрический метод	2,50	-
78	471874,34	2298364,34	Картометрический метод	2,50	-
79	471906,26	2298385,71	Картометрический метод	2,50	-
80	471957,9	2298374,35	Картометрический метод	2,50	-
81	471972,35	2298368,15	Картометрический метод	2,50	-
82	471963,06	2298320,31	Картометрический метод	2,50	-
83	472096,85	2298286,28	Картометрический метод	2,50	-
84	472130,49	2298447,72	Картометрический метод	2,50	-
85	472187,92	2298437,37	Картометрический метод	2,50	-
86	472204,95	2298518,76	Картометрический метод	2,50	-
87	472356,88	2298469,4	Картометрический метод	2,50	-
88	472384,2	2298455,95	Картометрический метод	2,50	-
89	472435,28	2298442,08	Картометрический метод	2,50	-
90	472409,74	2298269,32	Картометрический метод	2,50	-

Сведения о местоположении границ объекта

91	472392,23	2298204,92	Картометрический метод	2,50	-
92	472406,45	2298182,49	Картометрический метод	2,50	-
93	472438,56	2298161,32	Картометрический метод	2,50	-
94	472485,81	2298148,83	Картометрический метод	2,50	-
95	472533,06	2298136,33	Картометрический метод	2,50	-
96	472539,26	2298099,3	Картометрический метод	2,50	-
97	472583,35	2298088,38	Картометрический метод	2,50	-
98	472614,06	2298080,51	Картометрический метод	2,50	-
99	472658,94	2298132,68	Картометрический метод	2,50	-
100	472682,29	2298138,52	Картометрический метод	2,50	-
101	472945,2	2298087,58	Картометрический метод	2,50	-
102	472994,36	2298153,3	Картометрический метод	2,50	-
103	473019,97	2298221,44	Картометрический метод	2,50	-
104	473027,62	2298247,25	Картометрический метод	2,50	-
105	473158,24	2298127,88	Картометрический метод	2,50	-
106	473274,31	2298223,52	Картометрический метод	2,50	-
1	473314,24	2298275,49	Картометрический метод	2,50	-

3. Сведения о характерных точках части (частей) границы объекта

Обозначение характерных точек части границы	Координаты, м		Метод определения координат характерной точки	Средняя квадратическая погрешность положения характерной точки (Мп), м	Описание обозначения точки на местности (при наличии)
	X	Y			
1	2	3	4	5	6
Часть № -					
-	-	-	-	-	-

План границ объекта



Используемые условные знаки и обозначения:

Масштаб 1:10000

- 1 - характерная точка контура, сведения о которой позволяют однозначно определить её на местности
- - вновь образованная часть контура, сведения о которой достаточны для определения её местоположения

ОПИСАНИЕ МЕСТОПОЛОЖЕНИЯ ГРАНИЦ

3.1 Производственная зона

(наименование объекта местоположение границ, которого описано (далее - объект))

Раздел 1

Сведения об объекте		
№ п/п	Характеристики объекта	Описание характеристик
1	2	3
1	Местоположение объекта	<i>Российская Федерация, Рязанская область, р-н Ермишинский, с/п Мердушинское</i>
2	Площадь объекта \pm величина погрешности определения площади ($P \pm \Delta P$)	<i>15856 кв. м. \pm 44 кв. м.</i>
3	Иные характеристики объекта	<i>Номер зоны: -</i>

Раздел 2

Сведения о местоположении границ объекта					
1. Система координат <u>МСК-62</u>					
2. Сведения о характерных точках границ объекта					
Обозначение характерных точек границ	Координаты, м		Метод определения координат характерной точки	Средняя квадратическая погрешность положения характерной точки (Мп), м	Описание обозначения точки на местности (при наличии)
	X	Y			
1	2	3	4	5	6
1	469810,65	2301865,04	Картометрический метод	2,50	-
2	469812,68	2301883,37	Картометрический метод	2,50	-
3	469813,12	2301887,39	Картометрический метод	2,50	-
4	469815,97	2301913,13	Картометрический метод	2,50	-
5	469806,06	2301914,1	Картометрический метод	2,50	-
6	469659,07	2301928,08	Картометрический метод	2,50	-
7	469658,03	2301920,98	Картометрический метод	2,50	-
8	469653,41	2301921,8	Картометрический метод	2,50	-
9	469652,34	2301916,61	Картометрический метод	2,50	-
10	469645,86	2301901,13	Картометрический метод	2,50	-
11	469644,93	2301882,34	Картометрический метод	2,50	-
12	469643,7	2301837,08	Картометрический метод	2,50	-
13	469643,04	2301821,26	Картометрический метод	2,50	-
14	469789,5	2301819,9	Картометрический метод	2,50	-
15	469794,33	2301866,52	Картометрический метод	2,50	-
1	469810,65	2301865,04	Картометрический метод	2,50	-
3. Сведения о характерных точках части (частей) границы объекта					
Обозначение характерных точек части границы	Координаты, м		Метод определения координат характерной точки	Средняя квадратическая погрешность положения характерной точки (Мп), м	Описание обозначения точки на местности (при наличии)
	X	Y			
1	2	3	4	5	6
Часть № -					
-	-	-	-	-	-

План границ объекта



Используемые условные знаки и обозначения:

Масштаб 1:2000

- 1 - характерная точка контура, сведения о которой позволяют однозначно определить её на местности
- - вновь образованная часть контура, сведения о которой достаточны для определения её местоположения

ОПИСАНИЕ МЕСТОПОЛОЖЕНИЯ ГРАНИЦ

3.1 Производственная зона в с. Спасско-Раменье

(наименование объекта местоположение границ, которого описано (далее - объект))


Раздел 1

Сведения об объекте		
№ п/п	Характеристики объекта	Описание характеристик
1	2	3
1	Местоположение объекта	<i>Российская Федерация, Рязанская область, р-н Ермишинский, с/п Мердушинское, с Спасско-Раменье</i>
2	Площадь объекта ± величина погрешности определения площади (Р ± Дельта Р)	<i>2651кв.м. ± 18кв.м.</i>
3	Иные характеристики объекта	<i>Номер зоны: -</i>

Раздел 2

Сведения о местоположении границ объекта					
1. Система координат <u>МСК-62</u>					
2. Сведения о характерных точках границ объекта					
Обозначение характерных точек границ	Координаты, м		Метод определения координат характерной точки	Средняя квадратическая погрешность положения характерной точки (Мп), м	Описание обозначения точки на местности (при наличии)
	X	Y			
1	2	3	4	5	6
1	471874,34	2298364,34	Картометрический метод	2,50	-
2	471876,54	2298414,29	Картометрический метод	2,50	-
3	471824,07	2298427,64	Картометрический метод	2,50	-
4	471821,86	2298377,69	Картометрический метод	2,50	-
1	471874,34	2298364,34	Картометрический метод	2,50	-
3. Сведения о характерных точках части (частей) границы объекта					
Обозначение характерных точек части границы	Координаты, м		Метод определения координат характерной точки	Средняя квадратическая погрешность положения характерной точки (Мп), м	Описание обозначения точки на местности (при наличии)
	X	Y			
1	2	3	4	5	6
Часть № _					
-	-	-	-	-	-

План границ объекта



Используемые условные знаки и обозначения:

Масштаб 1:2000

- 1 - характерная точка контура, сведения о которой позволяют однозначно определить её на местности
- 4 - вновь образованная часть контура, сведения о которой достаточны для определения её местоположения

ОПИСАНИЕ МЕСТОПОЛОЖЕНИЯ ГРАНИЦ

3.3 Зона инженерной инфраструктуры

(наименование объекта местоположение границ, которого описано (далее - объект))

Раздел 1

Сведения об объекте		
№ п/п	Характеристики объекта	Описание характеристик
1	2	3
1	Местоположение объекта	<i>Российская Федерация, Рязанская область, р-н Ермишинский, с/п Мердушинское</i>
2	Площадь объекта \pm величина погрешности определения площади ($P \pm \Delta P$)	<i>24кв.м. \pm 2кв.м.</i>
3	Иные характеристики объекта	<i>Номер зоны: -</i>

Раздел 2

Сведения о местоположении границ объекта					
1. Система координат <u>МСК-62</u>					
2. Сведения о характерных точках границ объекта					
Обозначение характерных точек границ	Координаты, м		Метод определения координат характерной точки	Средняя квадратическая погрешность положения характерной точки (Мп), м	Описание обозначения точки на местности (при наличии)
	X	Y			
1	2	3	4	5	6
1	469845,4	2301839,46	Картометрический метод	2,50	-
2	469848,45	2301845,67	Картометрический метод	2,50	-
3	469845,27	2301847,16	Картометрический метод	2,50	-
4	469842,23	2301841,07	Картометрический метод	2,50	-
1	469845,4	2301839,46	Картометрический метод	2,50	-
3. Сведения о характерных точках части (частей) границы объекта					
Обозначение характерных точек части границы	Координаты, м		Метод определения координат характерной точки	Средняя квадратическая погрешность положения характерной точки (Мп), м	Описание обозначения точки на местности (при наличии)
	X	Y			
1	2	3	4	5	6
Часть № _					
-	-	-	-	-	-

План границ объекта



Используемые условные знаки и обозначения:

Масштаб 1:2000

- 1 - характерная точка контура, сведения о которой позволяют однозначно определить её на местности
- - вновь образованная часть контура, сведения о которой достаточны для определения её местоположения

ОПИСАНИЕ МЕСТОПОЛОЖЕНИЯ ГРАНИЦ

3.4 Зона транспортной инфраструктуры

(наименование объекта местоположение границ, которого описано (далее - объект))

Раздел 1

Сведения об объекте		
№ п/п	Характеристики объекта	Описание характеристик
1	2	3
1	Местоположение объекта	<i>Российская Федерация, Рязанская область, р-н Ермишинский, с/п Мердушинское</i>
2	Площадь объекта \pm величина погрешности определения площади ($P \pm \Delta P$)	<i>179873 кв. м. \pm 320 кв. м.</i>
3	Иные характеристики объекта	<i>Номер зоны: -</i>

Раздел 2

Сведения о местоположении границ объекта					
1. Система координат <u>МСК-62</u>					
2. Сведения о характерных точках границ объекта					
Обозначение характерных точек границ	Координаты, м		Метод определения координат характерной точки	Средняя квадратическая погрешность положения характерной точки (Мт), м	Описание обозначения точки на местности (при наличии)
	X	Y			
1	2	3	4	5	6
ЗУ1					
1	475581,5	2307570,22	Картометрический метод	2,50	-
2	475650,05	2307634,55	Картометрический метод	2,50	-
3	475694,81	2307676,78	Картометрический метод	2,50	-
4	475746,44	2307735,32	Картометрический метод	2,50	-
5	475808,18	2307819,02	Картометрический метод	2,50	-
6	475796,67	2307828,96	Картометрический метод	2,50	-
7	475736,53	2307743,2	Картометрический метод	2,50	-
8	475684,26	2307687,27	Картометрический метод	2,50	-
9	475635,96	2307643,02	Картометрический метод	2,50	-
10	475573,87	2307582,24	Картометрический метод	2,50	-
11	475527,69	2307553,83	Картометрический метод	2,50	-
12	475498,23	2307546,18	Картометрический метод	2,50	-
13	475437,4	2307523,21	Картометрический метод	2,50	-
14	475253	2307462,22	Картометрический метод	2,50	-
15	475197,44	2307449,51	Картометрический метод	2,50	-
16	475159,63	2307443,62	Картометрический метод	2,50	-
17	475028,72	2307431,96	Картометрический метод	2,50	-
18	474942,16	2307424,41	Картометрический метод	2,50	-
19	474952,01	2307407,08	Картометрический метод	2,50	-
20	475030,66	2307411,73	Картометрический метод	2,50	-
21	475161,52	2307424,02	Картометрический метод	2,50	-
22	475202,82	2307431,18	Картометрический метод	2,50	-
23	475255,67	2307446,41	Картометрический метод	2,50	-
24	475441,27	2307507,14	Картометрический метод	2,50	-
25	475508,77	2307531,59	Картометрический метод	2,50	-
26	475540,63	2307540,83	Картометрический метод	2,50	-
1	475581,5	2307570,22	Картометрический метод	2,50	-
ЗУ2					
27	472034,41	2298788,57	Картометрический метод	2,50	-
28	472043,68	2298795,35	Картометрический метод	2,50	-
29	472004,54	2298902,05	Картометрический метод	2,50	-
30	471987,32	2298932,81	Картометрический метод	2,50	-
31	471947,34	2298974,77	Картометрический метод	2,50	-
32	471896,83	2299009,68	Картометрический метод	2,50	-
33	471844,47	2299042,42	Картометрический метод	2,50	-
34	471810,65	2299075,84	Картометрический метод	2,50	-
35	471734,48	2299166,08	Картометрический метод	2,50	-
36	471703,65	2299207,77	Картометрический метод	2,50	-

Сведения о местоположении границ объекта

37	471692,61	2299236,4	Картометрический метод	2,50	-
38	471688,14	2299235,06	Картометрический метод	2,50	-
39	471678,49	2299278,8	Картометрический метод	2,50	-
40	471658,5	2299384,48	Картометрический метод	2,50	-
41	471648,37	2299437,41	Картометрический метод	2,50	-
42	471645	2299455	Картометрический метод	2,50	-
43	471638	2299475	Картометрический метод	2,50	-
44	471629,58	2299499,51	Картометрический метод	2,50	-
45	471614,56	2299592,54	Картометрический метод	2,50	-
46	471587,28	2299719,13	Картометрический метод	2,50	-
47	471539,66	2299914,05	Картометрический метод	2,50	-
48	471520	2299980	Картометрический метод	2,50	-
49	471489,49	2300068,47	Картометрический метод	2,50	-
50	471469,67	2300109,9	Картометрический метод	2,50	-
51	471283,27	2300395,79	Картометрический метод	2,50	-
52	471118,38	2300638,84	Картометрический метод	2,50	-
53	470964,93	2300869,19	Картометрический метод	2,50	-
54	470950,5	2300889,52	Картометрический метод	2,50	-
55	470714,64	2301240,55	Картометрический метод	2,50	-
56	470639,45	2301353,24	Картометрический метод	2,50	-
57	470534,77	2301504	Картометрический метод	2,50	-
58	470488,93	2301587,05	Картометрический метод	2,50	-
59	470467,34	2301640,04	Картометрический метод	2,50	-
60	470456	2301676	Картометрический метод	2,50	-
61	470448,5	2301668,5	Картометрический метод	2,50	-
62	470441	2301661	Картометрический метод	2,50	-
63	470446,15	2301635,57	Картометрический метод	2,50	-
64	470469,26	2301581,27	Картометрический метод	2,50	-
65	470470,33	2301579,34	Картометрический метод	2,50	-
66	470518,4	2301492,64	Картометрический метод	2,50	-
67	470624,18	2301339,59	Картометрический метод	2,50	-
68	470695,35	2301236,78	Картометрический метод	2,50	-
69	470934,38	2300880,54	Картометрический метод	2,50	-
70	471102,24	2300634,45	Картометрический метод	2,50	-
71	471271,52	2300383,49	Картометрический метод	2,50	-
72	471457,53	2300103,61	Картометрический метод	2,50	-
73	471474,93	2300060,96	Картометрический метод	2,50	-
74	471500	2299985	Картометрический метод	2,50	-
75	471524,76	2299908,35	Картометрический метод	2,50	-
76	471568,58	2299719,13	Картометрический метод	2,50	-
77	471593,98	2299588,94	Картометрический метод	2,50	-
78	471611,03	2299496,59	Картометрический метод	2,50	-
79	471619,72	2299472,76	Картометрический метод	2,50	-
80	471668,69	2299276,76	Картометрический метод	2,50	-
81	471678,72	2299232,89	Картометрический метод	2,50	-
82	471673,17	2299232,19	Картометрический метод	2,50	-
83	471688,65	2299196,03	Картометрический метод	2,50	-
84	471722,42	2299156,56	Картометрический метод	2,50	-
85	471795,54	2299061,95	Картометрический метод	2,50	-
86	471830,37	2299031,51	Картометрический метод	2,50	-
87	471887,11	2298996,94	Картометрический метод	2,50	-

Сведения о местоположении границ объекта

88	471931,11	2298965,06	Картометрический метод	2,50	-
89	471973,7	2298924,64	Картометрический метод	2,50	-
90	471988,28	2298895,32	Картометрический метод	2,50	-
91	472025,37	2298794,6	Картометрический метод	2,50	-
27	472034,41	2298788,57	Картометрический метод	2,50	-
ЗУ3					
92	468650	2302017	Картометрический метод	2,50	-
93	468650	2302026	Картометрический метод	2,50	-
94	468650	2302034	Картометрический метод	2,50	-
95	468626,46	2302035,53	Картометрический метод	2,50	-
96	468592,46	2302037,72	Картометрический метод	2,50	-
97	468445	2302046	Картометрический метод	2,50	-
98	468256,85	2302056,59	Картометрический метод	2,50	-
99	468032,4	2302070,87	Картометрический метод	2,50	-
100	468034,02	2302084,77	Картометрический метод	2,50	-
101	468025,65	2302087,83	Картометрический метод	2,50	-
102	468013,92	2302071,72	Картометрический метод	2,50	-
103	467499,61	2302096,98	Картометрический метод	2,50	-
104	467378,65	2302103,09	Картометрический метод	2,50	-
105	467218	2302115	Картометрический метод	2,50	-
106	467224	2302107	Картометрический метод	2,50	-
107	467230	2302099	Картометрический метод	2,50	-
108	467258,3	2302096,09	Картометрический метод	2,50	-
109	467377,37	2302088,68	Картометрический метод	2,50	-
110	467498,65	2302082,61	Картометрический метод	2,50	-
111	468010,11	2302055,45	Картометрический метод	2,50	-
112	468254,39	2302041,05	Картометрический метод	2,50	-
113	468372,98	2302034,23	Картометрический метод	2,50	-
114	468377	2302034	Картометрический метод	2,50	-
115	468442	2302028	Картометрический метод	2,50	-
116	468594,27	2302022,7	Картометрический метод	2,50	-
117	468648,23	2302017,18	Картометрический метод	2,50	-
92	468650	2302017	Картометрический метод	2,50	-
ЗУ4					
118	474982,89	2306167,78	Картометрический метод	2,50	-
119	474999,75	2306205,56	Картометрический метод	2,50	-
120	475005,99	2306238,14	Картометрический метод	2,50	-
121	475009,92	2306258,68	Картометрический метод	2,50	-
122	475001,45	2306505,62	Картометрический метод	2,50	-
123	474999,54	2306558,32	Картометрический метод	2,50	-
124	474991,07	2306847,36	Картометрический метод	2,50	-
125	474982,61	2306918,44	Картометрический метод	2,50	-
126	474980,55	2306937,83	Картометрический метод	2,50	-
127	474979	2306950	Картометрический метод	2,50	-
128	474965	2306950	Картометрический метод	2,50	-
129	474965,97	2306939,78	Картометрический метод	2,50	-
130	474968,22	2306916,27	Картометрический метод	2,50	-
131	474973,35	2306852,44	Картометрический метод	2,50	-
132	474983,02	2306553,99	Картометрический метод	2,50	-
133	474985,02	2306515,23	Картометрический метод	2,50	-
134	474990,99	2306260,15	Картометрический метод	2,50	-

Сведения о местоположении границ объекта

135	474979,88	2306208,4	Картометрический метод	2,50	-
136	474961,88	2306170,77	Картометрический метод	2,50	-
137	474910	2306100	Картометрический метод	2,50	-
138	474864,47	2306033,06	Картометрический метод	2,50	-
139	474853,99	2306005,96	Картометрический метод	2,50	-
140	474839,51	2305895,22	Картометрический метод	2,50	-
141	474839,2	2305890,69	Картометрический метод	2,50	-
142	474837,76	2305871,06	Картометрический метод	2,50	-
143	474852,76	2305871,06	Картометрический метод	2,50	-
144	474853,76	2305888,46	Картометрический метод	2,50	-
145	474868,08	2306000,42	Картометрический метод	2,50	-
146	474883,17	2306029,72	Картометрический метод	2,50	-
118	474982,89	2306167,78	Картометрический метод	2,50	-
ЗУ5					
147	473438	2304042	Картометрический метод	2,50	-
148	473427	2304056	Картометрический метод	2,50	-
149	473426,41	2304055,9	Картометрический метод	2,50	-
150	473363,69	2304038,12	Картометрический метод	2,50	-
151	473258,51	2304016,67	Картометрический метод	2,50	-
152	473205,17	2303997,52	Картометрический метод	2,50	-
153	472864,74	2303842,42	Картометрический метод	2,50	-
154	472787,1	2303793,85	Картометрический метод	2,50	-
155	472753,26	2303764,09	Картометрический метод	2,50	-
156	472704,85	2303713,69	Картометрический метод	2,50	-
157	472634,75	2303627,51	Картометрический метод	2,50	-
158	472600,1	2303595,31	Картометрический метод	2,50	-
159	472557,63	2303571,24	Картометрический метод	2,50	-
160	472406,34	2303511,75	Картометрический метод	2,50	-
161	472365,02	2303491,05	Картометрический метод	2,50	-
162	472222,72	2303427,22	Картометрический метод	2,50	-
163	472181,53	2303402,56	Картометрический метод	2,50	-
164	472150,36	2303369,95	Картометрический метод	2,50	-
165	472130,37	2303344,59	Картометрический метод	2,50	-
166	472116,75	2303320,63	Картометрический метод	2,50	-
167	472096,45	2303283,59	Картометрический метод	2,50	-
168	471951,61	2302971,13	Картометрический метод	2,50	-
169	471899,69	2302879,98	Картометрический метод	2,50	-
170	471851,7	2302811,57	Картометрический метод	2,50	-
171	471765,8	2302723,38	Картометрический метод	2,50	-
172	471661,24	2302643,38	Картометрический метод	2,50	-
173	471488,58	2302541,13	Картометрический метод	2,50	-
174	470982,03	2302245,32	Картометрический метод	2,50	-
175	470843,76	2302164,81	Картометрический метод	2,50	-
176	470764,66	2302118,75	Картометрический метод	2,50	-
177	470653,88	2302060,3	Картометрический метод	2,50	-
178	470658,13	2302053,32	Картометрический метод	2,50	-
179	470661,88	2302046,24	Картометрический метод	2,50	-
180	470773,81	2302101,82	Картометрический метод	2,50	-
181	470848,83	2302146,26	Картометрический метод	2,50	-
182	470992,6	2302231,43	Картометрический метод	2,50	-
183	471491,86	2302517,98	Картометрический метод	2,50	-

Сведения о местоположении границ объекта

184	471674,42	2302627,78	Картометрический метод	2,50	-
185	471777,52	2302706,02	Картометрический метод	2,50	-
186	471866,51	2302799,27	Картометрический метод	2,50	-
187	471923,54	2302871,43	Картометрический метод	2,50	-
188	471967,29	2302959,9	Картометрический метод	2,50	-
189	472110,51	2303269,38	Картометрический метод	2,50	-
190	472144,28	2303336,69	Картометрический метод	2,50	-
191	472162,23	2303360,44	Картометрический метод	2,50	-
192	472188,86	2303389,55	Картометрический метод	2,50	-
193	472229,68	2303416,46	Картометрический метод	2,50	-
194	472339,28	2303462,84	Картометрический метод	2,50	-
195	472369,84	2303476,41	Картометрический метод	2,50	-
196	472444,23	2303508,25	Картометрический метод	2,50	-
197	472561,63	2303558,71	Картометрический метод	2,50	-
198	472608,36	2303582,76	Картометрический метод	2,50	-
199	472648,77	2303619,16	Картометрический метод	2,50	-
200	472717,05	2303701,95	Картометрический метод	2,50	-
201	472762,66	2303753,39	Картометрический метод	2,50	-
202	472795,43	2303783,19	Картометрический метод	2,50	-
203	472805,79	2303788,9	Картометрический метод	2,50	-
204	472875,76	2303828,45	Картометрический метод	2,50	-
205	473211,3	2303981,47	Картометрический метод	2,50	-
206	473263,42	2304001,41	Картометрический метод	2,50	-
207	473368,06	2304025,23	Картометрический метод	2,50	-
147	473438	2304042	Картометрический метод	2,50	-

3. Сведения о характерных точках части (частей) границы объекта

Обозначение характерных точек части границы	Координаты, м		Метод определения координат характерной точки	Средняя квадратическая погрешность положения характерной точки (Мп), м	Описание обозначения точки на местности (при наличии)
	X	Y			
1	2	3	4	5	6
Часть № _					
-	-	-	-	-	-

План границ объекта



Используемые условные знаки и обозначения:

Масштаб 1:35000

- 1 - характерная точка контура, сведения о которой позволяют однозначно определить её на местности
- - вновь образованная часть контура, сведения о которой достаточны для определения её местоположения

ОПИСАНИЕ МЕСТОПОЛОЖЕНИЯ ГРАНИЦ

4.2 Зоны сельскохозяйственного использования

(наименование объекта местоположение границ, которого описано (далее - объект)

Раздел 1

Сведения об объекте		
№ п/п	Характеристики объекта	Описание характеристик
1	2	3
1	Местоположение объекта	<i>Российская Федерация, Рязанская область, р-н Ермишинский, с/п Мердушинское</i>
2	Площадь объекта \pm величина погрешности определения площади ($P \pm \Delta P$)	<i>43599543 кв.м. \pm 5429 кв.м.</i>
3	Иные характеристики объекта	<i>Номер зоны: -</i>

Раздел 2

Сведения о местоположении границ объекта					
1. Система координат <u>МСК-62</u>					
2. Сведения о характерных точках границ объекта					
Обозначение характерных точек границ	Координаты, м		Метод определения координат характерной точки	Средняя квадратическая погрешность положения характерной точки (Мт), м	Описание обозначения точки на местности (при наличии)
	X	Y			
1	2	3	4	5	6
ЗУ1(1)					
1	477194,93	2296605,07	Картометрический метод	2,50	-
2	477346,98	2296658	Картометрический метод	2,50	-
3	477437,08	2296662,51	Картометрический метод	2,50	-
4	477464,11	2296704,18	Картометрический метод	2,50	-
5	477478,75	2296787,52	Картометрический метод	2,50	-
6	477510,85	2296766,68	Картометрический метод	2,50	-
7	477553,81	2296845,21	Картометрический метод	2,50	-
8	477493,07	2296926,72	Картометрический метод	2,50	-
9	477355,03	2297110,77	Картометрический метод	2,50	-
10	477345,05	2297125,12	Картометрический метод	2,50	-
11	477322,08	2297125,3	Картометрический метод	2,50	-
12	477294,39	2297151,06	Картометрический метод	2,50	-
13	477282,64	2297158,78	Картометрический метод	2,50	-
14	477255,3	2297165,96	Картометрический метод	2,50	-
15	477209,48	2297150,14	Картометрический метод	2,50	-
16	477196,16	2297149,44	Картометрический метод	2,50	-
17	477198,83	2297148,42	Картометрический метод	2,50	-
18	477138,81	2297109,1	Картометрический метод	2,50	-
19	477062,23	2297090,47	Картометрический метод	2,50	-
20	477036,41	2297090,64	Картометрический метод	2,50	-
21	477046,22	2297272,43	Картометрический метод	2,50	-
22	477044,55	2297275,52	Картометрический метод	2,50	-
23	477034,91	2297284,11	Картометрический метод	2,50	-
24	477027,54	2297288,14	Картометрический метод	2,50	-
25	477009,32	2297289,37	Картометрический метод	2,50	-
26	476989,86	2297286,91	Картометрический метод	2,50	-
27	476979,17	2297281,65	Картометрический метод	2,50	-
28	476950,59	2297249,58	Картометрический метод	2,50	-
29	476932,89	2297249,93	Картометрический метод	2,50	-
30	476925,18	2297256,24	Картометрический метод	2,50	-
31	476921,15	2297265	Картометрический метод	2,50	-
32	476920,27	2297300,94	Картометрический метод	2,50	-
33	476910,45	2297314,78	Картометрический метод	2,50	-
34	476904,49	2297316,89	Картометрический метод	2,50	-
35	476893,98	2297317,06	Картометрический метод	2,50	-
36	476875,4	2297298,31	Картометрический метод	2,50	-
37	476866,11	2297292,87	Картометрический метод	2,50	-
38	476847	2297297,08	Картометрический метод	2,50	-

Сведения о местоположении границ объекта

39	476837,71	2297305,49	Картометрический метод	2,50	-
40	476832,98	2297316,36	Картометрический метод	2,50	-
41	476830,52	2297336,69	Картометрический метод	2,50	-
42	476825,44	2297344,93	Картометрический метод	2,50	-
43	476814,75	2297349,84	Картометрический метод	2,50	-
44	476790,73	2297353,17	Картометрический метод	2,50	-
45	476777,76	2297359,31	Картометрический метод	2,50	-
46	476767,94	2297371,4	Картометрический метод	2,50	-
47	476761,46	2297389,11	Картометрический метод	2,50	-
48	476756,55	2297419,61	Картометрический метод	2,50	-
49	476748,14	2297443,79	Картометрический метод	2,50	-
50	476735,52	2297468,86	Картометрический метод	2,50	-
51	476724,82	2297476,57	Картометрический метод	2,50	-
52	476700,28	2297484,29	Картометрический метод	2,50	-
53	476655,06	2297483,59	Картометрический метод	2,50	-
54	476630,72	2297479,32	Картометрический метод	2,50	-
55	476611,78	2297505,09	Картометрический метод	2,50	-
56	476497,73	2297556,35	Картометрический метод	2,50	-
57	476494,27	2297141,04	Картометрический метод	2,50	-
58	476455,82	2297142,99	Картометрический метод	2,50	-
59	476422,03	2297128,34	Картометрический метод	2,50	-
60	476385,15	2297130,04	Картометрический метод	2,50	-
61	476361,9	2297148,28	Картометрический метод	2,50	-
62	476317,98	2297150,54	Картометрический метод	2,50	-
63	476260,54	2297122,38	Картометрический метод	2,50	-
64	476208,73	2297130,26	Картометрический метод	2,50	-
65	476113	2297099,85	Картометрический метод	2,50	-
66	476057,81	2297095,35	Картометрический метод	2,50	-
67	476017,27	2297115,62	Картометрический метод	2,50	-
68	475991,36	2297142,65	Картометрический метод	2,50	-
69	475995,87	2297161,8	Картометрический метод	2,50	-
70	475935,05	2297212,48	Картометрический метод	2,50	-
71	475929,42	2297233,88	Картометрический метод	2,50	-
72	475976,72	2297264,29	Картометрический метод	2,50	-
73	476076,96	2297287,94	Картометрический метод	2,50	-
74	476097,23	2297298,07	Картометрический метод	2,50	-
75	476096,11	2297314,97	Картометрический метод	2,50	-
76	475997	2297307,08	Картометрический метод	2,50	-
77	475938,43	2297267,67	Картометрический метод	2,50	-
78	475910,27	2297268,79	Картометрический метод	2,50	-
79	475910,27	2297276,68	Картометрический метод	2,50	-
80	475886,62	2297303,71	Картометрический метод	2,50	-
81	475850,58	2297299,2	Картометрический метод	2,50	-
82	475833,69	2297273,3	Картометрический метод	2,50	-
83	475786,39	2297276,68	Картометрический метод	2,50	-
84	475775,12	2297268,79	Картометрический метод	2,50	-
85	475806,66	2297238,38	Картометрический метод	2,50	-
86	475798,78	2297213,61	Картометрический метод	2,50	-
87	475781,88	2297195,59	Картометрический метод	2,50	-
88	475755,98	2297210,23	Картометрический метод	2,50	-
89	475739,08	2297228,25	Картометрический метод	2,50	-

Сведения о местоположении границ объекта

90	475742,46	2297262,03	Картометрический метод	2,50	-
91	475696,29	2297292,44	Картометрический метод	2,50	-
92	475671,51	2297281,18	Картометрический метод	2,50	-
93	475697,41	2297250,77	Картометрический метод	2,50	-
94	475646,73	2297167,43	Картометрический метод	2,50	-
95	475616,32	2297134,77	Картометрический метод	2,50	-
96	475602,81	2297138,15	Картометрический метод	2,50	-
97	475591,55	2297214,73	Картометрический метод	2,50	-
98	475578,03	2297241,76	Картометрический метод	2,50	-
99	475639,97	2297311,59	Картометрический метод	2,50	-
100	475610,69	2297338,62	Картометрический метод	2,50	-
101	475587,04	2297325,1	Картометрический метод	2,50	-
102	475544,24	2297219,24	Картометрический метод	2,50	-
103	475529,6	2297214,73	Картометрический метод	2,50	-
104	475464,28	2297232,75	Картометрический метод	2,50	-
105	475433,87	2297153,91	Картометрический метод	2,50	-
106	475398,96	2297161,8	Картометрический метод	2,50	-
107	475420,36	2297241,76	Картометрический метод	2,50	-
108	475412,47	2297259,78	Картометрический метод	2,50	-
109	475249,17	2297304,83	Картометрический метод	2,50	-
110	475180,47	2297376,91	Картометрический метод	2,50	-
111	475120,77	2297367,9	Картометрический метод	2,50	-
112	475076,85	2297447,87	Картометрический метод	2,50	-
113	475093,74	2297489,82	Картометрический метод	2,50	-
114	475009,28	2297520,23	Картометрический метод	2,50	-
115	475009,28	2297543,88	Картометрический метод	2,50	-
116	475030,67	2297551,76	Картометрический метод	2,50	-
117	475039,12	2297561,05	Картометрический метод	2,50	-
118	475021,66	2297587,8	Картометрический метод	2,50	-
119	475020,54	2297601,32	Картометрический метод	2,50	-
120	475035,18	2297603,57	Картометрический метод	2,50	-
121	475056,58	2297588,93	Картометрический метод	2,50	-
122	475073,47	2297581,04	Картометрический метод	2,50	-
123	475084,73	2297590,05	Картометрический метод	2,50	-
124	475077,98	2297601,32	Картометрический метод	2,50	-
125	475062,21	2297605,82	Картометрический метод	2,50	-
126	475052,07	2297614,83	Картометрический метод	2,50	-
127	475029,55	2297636,23	Картометрический метод	2,50	-
128	475035,18	2297665,51	Картометрический метод	2,50	-
129	475157,94	2297658,76	Картометрический метод	2,50	-
130	475130,91	2297684,66	Картометрический метод	2,50	-
131	475109,51	2297710,56	Картометрический метод	2,50	-
132	475083,61	2297703,81	Картометрический метод	2,50	-
133	475066,71	2297689,16	Картометрический метод	2,50	-
134	475044,19	2297686,91	Картометрический метод	2,50	-
135	475037,43	2297708,31	Картометрический метод	2,50	-
136	475057,7	2297737,59	Картометрический метод	2,50	-
137	475118,52	2297760,12	Картометрический метод	2,50	-
138	475152,31	2297783,77	Картометрический метод	2,50	-
139	475154,56	2297796,16	Картометрический метод	2,50	-
140	475099,38	2297810,8	Картометрический метод	2,50	-

Сведения о местоположении границ объекта

141	475013,78	2297756,74	Картометрический метод	2,50	-
142	474967,6	2297756,74	Картометрический метод	2,50	-
143	474998,01	2297701,55	Картометрический метод	2,50	-
144	475025,04	2297676,78	Картометрический метод	2,50	-
145	475001,39	2297657,63	Картометрический метод	2,50	-
146	474956,34	2297644,11	Картометрический метод	2,50	-
147	474893,27	2297638,48	Картометрический метод	2,50	-
148	474870,75	2297652	Картометрический метод	2,50	-
149	474843,72	2297677,9	Картометрический метод	2,50	-
150	474836,96	2297700,43	Картометрический метод	2,50	-
151	474868,49	2297722,95	Картометрический метод	2,50	-
152	474879,76	2297754,49	Картометрический метод	2,50	-
153	474875,25	2297787,15	Картометрический метод	2,50	-
154	474835,83	2297834,45	Картометрический метод	2,50	-
155	474818,94	2297858,1	Картометрический метод	2,50	-
156	474817,81	2297872,74	Картометрический метод	2,50	-
157	474807,68	2297905,4	Картометрический метод	2,50	-
158	474809,93	2297936,94	Картометрический метод	2,50	-
159	474841,46	2297988,75	Картометрический метод	2,50	-
160	474851,6	2298052,94	Картометрический метод	2,50	-
161	474821,76	2298105,88	Картометрический метод	2,50	-
162	474830,77	2298170,64	Картометрический метод	2,50	-
163	474823,44	2298201,61	Картометрический метод	2,50	-
164	474795,85	2298219,63	Картометрический метод	2,50	-
165	474749,68	2298228,07	Картометрический метод	2,50	-
166	474706,31	2298244,4	Картометрический метод	2,50	-
167	474687,73	2298266,37	Картометрический метод	2,50	-
168	474683,23	2298288,89	Картометрический метод	2,50	-
169	474606,64	2298330,56	Картометрический метод	2,50	-
170	474590,31	2298331,13	Картометрический метод	2,50	-
171	474594,82	2298318,17	Картометрический метод	2,50	-
172	474589,18	2298300,15	Картометрический метод	2,50	-
173	474570,6	2298303,53	Картометрический метод	2,50	-
174	474531,75	2298354,21	Картометрический метод	2,50	-
175	474455,72	2298337,32	Картометрический метод	2,50	-
176	474441,08	2298325,49	Картометрический метод	2,50	-
177	474432,64	2298311,42	Картометрический метод	2,50	-
178	474486,13	2298303,53	Картометрический метод	2,50	-
179	474432,07	2298261,3	Картометрический метод	2,50	-
180	474325,08	2298250,6	Картометрический метод	2,50	-
181	474311	2298224,13	Картометрический метод	2,50	-
182	474302,55	2298223,57	Картометрический метод	2,50	-
183	474286,22	2298233,14	Картометрический метод	2,50	-
184	474243,99	2298237,08	Картометрический метод	2,50	-
185	474231,04	2298244,4	Картометрический метод	2,50	-
186	474199,5	2298256,23	Картометрический метод	2,50	-
187	474155,58	2298243,84	Картометрический метод	2,50	-
188	474143,19	2298248,35	Картометрический метод	2,50	-
189	474122,35	2298256,79	Картометрический метод	2,50	-
190	474108,84	2298226,38	Картометрический метод	2,50	-
191	474096,45	2298223,01	Картометрический метод	2,50	-

Сведения о местоположении границ объекта

192	474080,12	2298235,39	Картометрический метод	2,50	-
193	474053,65	2298252,85	Картометрический метод	2,50	-
194	474046,9	2298259,61	Картометрический метод	2,50	-
195	474057,6	2298264,68	Картометрический метод	2,50	-
196	474066,61	2298273,69	Картометрический метод	2,50	-
197	474063,23	2298288,89	Картометрический метод	2,50	-
198	474048,02	2298296,78	Картометрический метод	2,50	-
199	474015,92	2298293,96	Картометрический метод	2,50	-
200	473998,46	2298290,52	Картометрический метод	2,50	-
201	473983,83	2298293,96	Картометрический метод	2,50	-
202	473962,85	2298321,29	Картометрический метод	2,50	-
203	473981,64	2298282,14	Картометрический метод	2,50	-
204	473959,7	2298296,32	Картометрический метод	2,50	-
205	473934,13	2298321,29	Картометрический метод	2,50	-
206	473912,3	2298333,88	Картометрический метод	2,50	-
207	473853,31	2298353,55	Картометрический метод	2,50	-
208	473815,02	2298386,66	Картометрический метод	2,50	-
209	473776,73	2298401,15	Картометрический метод	2,50	-
210	473761,12	2298403,6	Картометрический метод	2,50	-
211	473719,81	2298419,78	Картометрический метод	2,50	-
212	473672,61	2298466,34	Картометрический метод	2,50	-
213	473630,81	2298509,81	Картометрический метод	2,50	-
214	473706,48	2298575,28	Картометрический метод	2,50	-
215	473740,65	2298585,76	Картометрический метод	2,50	-
216	473838,16	2298582,12	Картометрический метод	2,50	-
217	473873,7	2298593,05	Картометрический метод	2,50	-
218	473916,98	2298641,81	Картометрический метод	2,50	-
219	473935,21	2298647,73	Картометрический метод	2,50	-
220	473946,14	2298638,62	Картометрический метод	2,50	-
221	473952,06	2298618,57	Картометрический метод	2,50	-
222	473969,83	2298631,33	Картометрический метод	2,50	-
223	473976,21	2298663,22	Картометрический метод	2,50	-
224	473964,82	2298691,92	Картометрический метод	2,50	-
225	473952,06	2298700,12	Картометрический метод	2,50	-
226	473921,54	2298688,28	Картометрический метод	2,50	-
227	473888,73	2298655,47	Картометрический метод	2,50	-
228	473859,57	2298655,02	Картометрический метод	2,50	-
229	473848,64	2298664,13	Картометрический метод	2,50	-
230	473925,64	2298727,01	Картометрический метод	2,50	-
231	473945,68	2298727,01	Картометрический метод	2,50	-
232	473995,8	2298714,25	Картометрический метод	2,50	-
233	474029,52	2298734,3	Картометрический метод	2,50	-
234	474079,64	2298812,66	Картометрический метод	2,50	-
235	474112,44	2298904,7	Картометрический метод	2,50	-
236	474128,85	2298966,66	Картометрический метод	2,50	-
237	474148,5	2298968,14	Картометрический метод	2,50	-
238	474160,89	2298999,71	Картометрический метод	2,50	-
239	474184,66	2299016,89	Картометрический метод	2,50	-
240	474204,24	2299045,26	Картометрический метод	2,50	-
241	474207,24	2299066,58	Картометрический метод	2,50	-
242	474194,82	2299085,21	Картометрический метод	2,50	-

Сведения о местоположении границ объекта

243	474151,36	2299099,7	Картометрический метод	2,50	-
244	474086,2	2299123,49	Картометрический метод	2,50	-
245	474048,74	2299155,04	Картометрический метод	2,50	-
246	474019,45	2299160,67	Картометрический метод	2,50	-
247	474013,35	2299150,08	Картометрический метод	2,50	-
248	474021,71	2299137,02	Картометрический метод	2,50	-
249	474065,63	2299112,25	Картометрический метод	2,50	-
250	474064,5	2299072,83	Картометрический метод	2,50	-
251	474085,9	2299036,79	Картометрический метод	2,50	-
252	474019,45	2298989,48	Картометрический метод	2,50	-
253	473939,49	2299072,83	Картометрический метод	2,50	-
254	473929,35	2299063,82	Картометрический метод	2,50	-
255	473975,53	2298998,49	Картометрический метод	2,50	-
256	473983,41	2298974,84	Картометрический метод	2,50	-
257	473931,61	2298899,38	Картометрический метод	2,50	-
258	473847,14	2298915,15	Картометрический метод	2,50	-
259	473844,89	2298887	Картометрический метод	2,50	-
260	473884,3	2298864,47	Картометрический метод	2,50	-
261	473879,73	2298852,38	Картометрический метод	2,50	-
262	473872,13	2298839,27	Картометрический метод	2,50	-
263	473870,32	2298830,64	Картометрический метод	2,50	-
264	473858,47	2298827,46	Картометрический метод	2,50	-
265	473847,99	2298821,53	Картометрический метод	2,50	-
266	473827,03	2298820,62	Картометрический метод	2,50	-
267	473816,1	2298809,23	Картометрический метод	2,50	-
268	473817,92	2298788,73	Картометрический метод	2,50	-
269	473830,68	2298776,43	Картометрический метод	2,50	-
270	473851,64	2298780,07	Картометрический метод	2,50	-
271	473867,58	2298801,03	Картометрический метод	2,50	-
272	473880,34	2298806,5	Картометрический метод	2,50	-
273	473891,28	2298806,95	Картометрический метод	2,50	-
274	473900,61	2298804,89	Картометрический метод	2,50	-
275	473908,14	2298792,83	Картометрический метод	2,50	-
276	473902,67	2298781,44	Картометрический метод	2,50	-
277	473890,37	2298770,05	Картометрический метод	2,50	-
278	473837,51	2298745,9	Картометрический метод	2,50	-
279	473811,09	2298760,02	Картометрический метод	2,50	-
280	473793,77	2298759,57	Картометрический метод	2,50	-
281	473769,17	2298746,81	Картометрический метод	2,50	-
282	473748,21	2298748,18	Картометрический метод	2,50	-
283	473714,5	2298782,8	Картометрический метод	2,50	-
284	473706,29	2298798,75	Картометрический метод	2,50	-
285	473717,68	2298803,31	Картометрический метод	2,50	-
286	473745,02	2298801,94	Картометрический метод	2,50	-
287	473772,82	2298810,14	Картометрический метод	2,50	-
288	473790,13	2298836,57	Картометрический метод	2,50	-
289	473785,76	2298854,62	Картометрический метод	2,50	-
290	473821,23	2298927,54	Картометрический метод	2,50	-
291	473892,19	2299046,92	Картометрический метод	2,50	-
292	473902,32	2299104,36	Картометрический метод	2,50	-
293	473938,36	2299141,53	Картометрический метод	2,50	-

Сведения о местоположении границ объекта

294	473942,87	2299167,43	Картометрический метод	2,50	-
295	473934,99	2299178,69	Картометрический метод	2,50	-
296	473891,06	2299198,97	Картометрический метод	2,50	-
297	473816,73	2299230,5	Картометрический метод	2,50	-
298	473716,49	2299301,45	Картометрический метод	2,50	-
299	473698,47	2299332,99	Картометрический метод	2,50	-
300	473684,96	2299397,19	Картометрический метод	2,50	-
301	473611,75	2299464,76	Картометрический метод	2,50	-
302	473599,36	2299489,54	Картометрический метод	2,50	-
303	473654,55	2299540,22	Картометрический метод	2,50	-
304	473646,67	2299577,95	Картометрический метод	2,50	-
305	473426,64	2299674,58	Картометрический метод	2,50	-
306	473270,5	2299748,58	Картометрический метод	2,50	-
307	473235,58	2299708,03	Картометрический метод	2,50	-
308	473136,47	2299537,97	Картометрический метод	2,50	-
309	473109,44	2299571,75	Картометрический метод	2,50	-
310	473097,06	2299614,55	Картометрический метод	2,50	-
311	473116,2	2299622,44	Картометрический метод	2,50	-
312	473110,57	2299643,83	Картометрический метод	2,50	-
313	473091,42	2299647,21	Картометрический метод	2,50	-
314	473065,52	2299608,92	Картометрический метод	2,50	-
315	473044,12	2299602,16	Картометрический метод	2,50	-
316	473043	2299560,49	Картометрический метод	2,50	-
317	473012,59	2299544,72	Картометрический метод	2,50	-
318	472981,05	2299505,31	Картометрический метод	2,50	-
319	473006,96	2299483,91	Картометрический метод	2,50	-
320	473041,87	2299443,36	Картометрический метод	2,50	-
321	473043	2299400,56	Картометрический метод	2,50	-
322	473032,86	2299392,68	Картометрический метод	2,50	-
323	473014,84	2299420,84	Картометрический метод	2,50	-
324	472961,91	2299460,26	Картометрический метод	2,50	-
325	472951,77	2299487,29	Картометрический метод	2,50	-
326	472954,02	2299505,31	Картометрический метод	2,50	-
327	472946,21	2299536,92	Картометрический метод	2,50	-
328	472920,24	2299560,49	Картометрический метод	2,50	-
329	472911,23	2299593,15	Картометрический метод	2,50	-
330	472947,26	2299651,72	Картометрический метод	2,50	-
331	472973,17	2299728,3	Картометрический метод	2,50	-
332	472969,79	2299748,58	Картометрический метод	2,50	-
333	472896,58	2299782,36	Картометрический метод	2,50	-
334	472905,59	2299816,15	Картометрический метод	2,50	-
335	473050,88	2299926,52	Картометрический метод	2,50	-
336	473134,22	2300001,98	Картометрический метод	2,50	-
337	473449,57	2300241,31	Картометрический метод	2,50	-
338	473702,98	2300409,12	Картометрический метод	2,50	-
339	473754,79	2300423,76	Картометрический метод	2,50	-
340	473827,99	2300424,89	Картометрический метод	2,50	-
341	474083,65	2300431,65	Картометрический метод	2,50	-
342	474165,87	2300427,14	Картометрический метод	2,50	-
343	474351,7	2300414,75	Картометрический метод	2,50	-
344	474342,69	2300376,46	Картометрический метод	2,50	-

Сведения о местоположении границ объекта

345	474356,2	2300306,63	Картометрический метод	2,50	-
346	474367,46	2300235,68	Картометрический метод	2,50	-
347	474401,25	2300209,77	Картометрический метод	2,50	-
348	474427,16	2300130,94	Картометрический метод	2,50	-
349	474651,28	2300273,97	Картометрический метод	2,50	-
350	474733,5	2300338,17	Картометрический метод	2,50	-
351	474745,88	2300326,9	Картометрический метод	2,50	-
352	474722,23	2300307,76	Картометрический метод	2,50	-
353	474721,11	2300223,29	Картометрический метод	2,50	-
354	474735,75	2300161,35	Картометрический метод	2,50	-
355	474726,74	2300057,73	Картометрический метод	2,50	-
356	474757,15	2300041,96	Картометрический метод	2,50	-
357	474953,11	2299957,49	Картометрический метод	2,50	-
358	474946,15	2299935,88	Картометрический метод	2,50	-
359	474977,19	2299979,35	Картометрический метод	2,50	-
360	474956,48	2299965,84	Картометрический метод	2,50	-
361	474861,03	2300007,53	Картометрический метод	2,50	-
362	475102,51	2300158,12	Картометрический метод	2,50	-
363	475178,14	2300209,15	Картометрический метод	2,50	-
364	475190,9	2300237,39	Картометрический метод	2,50	-
365	475178,14	2300272,02	Картометрический метод	2,50	-
366	475090,66	2300383,19	Картометрический метод	2,50	-
367	475040,55	2300457	Картометрический метод	2,50	-
368	474978,58	2300439,69	Картометрический метод	2,50	-
369	474939,4	2300425,11	Картометрический метод	2,50	-
370	474925,73	2300440,6	Картометрический метод	2,50	-
371	474954,89	2300493,45	Картометрический метод	2,50	-
372	474953,98	2300507,12	Картометрический метод	2,50	-
373	474929,37	2300537,19	Картометрический метод	2,50	-
374	474867,41	2300622,85	Картометрический метод	2,50	-
375	474850,1	2300670,24	Картометрический метод	2,50	-
376	474959,44	2300738,58	Картометрический метод	2,50	-
377	475019,59	2300672,06	Картометрический метод	2,50	-
378	475025,05	2300655,66	Картометрический метод	2,50	-
379	475010,47	2300617,38	Картометрический метод	2,50	-
380	475031,43	2300568,18	Картометрический метод	2,50	-
381	475089,75	2300508,03	Картометрический метод	2,50	-
382	475172,68	2300399,6	Картометрический метод	2,50	-
383	475220,06	2300323,96	Картометрический метод	2,50	-
384	475235,55	2300313,03	Картометрический метод	2,50	-
385	475243,28	2300317,61	Картометрический метод	2,50	-
386	475260,84	2300328	Картометрический метод	2,50	-
387	475389,55	2300404,15	Картометрический метод	2,50	-
388	475511,66	2300500,74	Картометрический метод	2,50	-
389	475623,74	2300611,92	Картометрический метод	2,50	-
390	475614,63	2300658,39	Картометрический метод	2,50	-
391	475614,63	2300673,88	Картометрический метод	2,50	-
392	475659,28	2300754,98	Картометрический метод	2,50	-
393	475672,95	2300763,18	Картометрический метод	2,50	-
394	475664,75	2300693,02	Картометрический метод	2,50	-
395	475664,75	2300597,34	Картометрический метод	2,50	-

Сведения о местоположении границ объекта

396	475684,8	2300590,96	Картометрический метод	2,50	-
397	475696,64	2300607,36	Картометрический метод	2,50	-
398	475691,17	2300664,77	Картометрический метод	2,50	-
399	475694,82	2300708,51	Картометрический метод	2,50	-
400	475706,67	2300735,85	Картометрический метод	2,50	-
401	475757,7	2300759,54	Картометрический метод	2,50	-
402	475767,72	2300783,23	Картометрический метод	2,50	-
403	475754,96	2300855,22	Картометрический метод	2,50	-
404	475770,45	2300903,51	Картометрический метод	2,50	-
405	475790,5	2300913,54	Картометрический метод	2,50	-
406	475812,45	2300908,1	Картометрический метод	2,50	-
407	475817,52	2300916,95	Картометрический метод	2,50	-
408	475836,12	2300929,87	Картометрический метод	2,50	-
409	475833,53	2300941,66	Картометрический метод	2,50	-
410	475809,24	2300960,42	Картометрический метод	2,50	-
411	475809,45	2300994,5	Картометрический метод	2,50	-
412	475803,03	2301020,44	Картометрический метод	2,50	-
413	475815,45	2301039,07	Картометрический метод	2,50	-
414	475836,15	2301051,49	Картометрический метод	2,50	-
415	475841,42	2301066,23	Картометрический метод	2,50	-
416	475838,22	2301076,32	Картометрический метод	2,50	-
417	475815,45	2301094,95	Картометрический метод	2,50	-
418	475819,59	2301119,79	Картометрический метод	2,50	-
419	475832,54	2301128,36	Картометрический метод	2,50	-
420	475860,91	2301126,76	Картометрический метод	2,50	-
421	475904,87	2301125,34	Картометрический метод	2,50	-
422	475942,42	2301131,55	Картометрический метод	2,50	-
423	475978,96	2301154,98	Картометрический метод	2,50	-
424	475956,27	2301181,41	Картометрический метод	2,50	-
425	475969,78	2301229,28	Картометрический метод	2,50	-
426	476008,07	2301211,82	Картометрический метод	2,50	-
427	476033,98	2301236,6	Картометрический метод	2,50	-
428	476048,06	2301278,83	Картометрический метод	2,50	-
429	476033,42	2301278,83	Картометрический метод	2,50	-
430	476011,45	2301296,29	Картометрический метод	2,50	-
431	476004,7	2301342,46	Картометрический метод	2,50	-
432	475961,34	2301387,51	Картометрический метод	2,50	-
433	475988,37	2301418,49	Картометрический метод	2,50	-
434	475969,78	2301443,26	Картометрический метод	2,50	-
435	475908,4	2301499,58	Картометрический метод	2,50	-
436	475885,88	2301568,28	Картометрический метод	2,50	-
437	475896,01	2301603,19	Картометрический метод	2,50	-
438	475907,28	2301606,57	Картометрический метод	2,50	-
439	475903,9	2301622,34	Картометрический метод	2,50	-
440	475858,85	2301648,24	Картометрический метод	2,50	-
441	475876,87	2301678,65	Картометрический метод	2,50	-
442	475872,36	2301701,17	Картометрический метод	2,50	-
443	475807,04	2301727,08	Картометрический метод	2,50	-
444	475790,83	2301749,77	Картометрический метод	2,50	-
445	475789,02	2301787,9	Картометрический метод	2,50	-
446	475767,62	2301782,26	Картометрический метод	2,50	-

Сведения о местоположении границ объекта

447	475775,5	2301742,85	Картометрический метод	2,50	-
448	475776,63	2301718,07	Картометрический метод	2,50	-
449	475758,61	2301698,92	Картометрический метод	2,50	-
450	475686,53	2301719,19	Картометрический метод	2,50	-
451	475516,47	2301758,61	Картометрический метод	2,50	-
452	475461,28	2301688,79	Картометрический метод	2,50	-
453	475354,29	2301616,71	Картометрический метод	2,50	-
454	475301,35	2301584,04	Картометрический метод	2,50	-
455	475159,45	2301348,66	Картометрический метод	2,50	-
456	475166,2	2301318,25	Картометрический метод	2,50	-
457	475192,11	2301295,72	Картометрический метод	2,50	-
458	475204,5	2301165,08	Картометрический метод	2,50	-
459	475332,89	2301106,51	Картометрический метод	2,50	-
460	475316	2301085,12	Картометрический метод	2,50	-
461	475225,9	2301077,23	Картометрический метод	2,50	-
462	475176,34	2301138,05	Картометрический метод	2,50	-
463	475153,82	2301154,94	Картометрический метод	2,50	-
464	475130,87	2301155,69	Картометрический метод	2,50	-
465	475054,71	2301121,16	Картометрический метод	2,50	-
466	474997,27	2301070,47	Картометрический метод	2,50	-
467	474867,55	2300997,62	Картометрический метод	2,50	-
468	474857,61	2300977	Картометрический метод	2,50	-
469	474775,4	2300912,8	Картометрический метод	2,50	-
470	474826,08	2300821,57	Картометрический метод	2,50	-
471	474791,16	2300784,41	Картометрический метод	2,50	-
472	474456,67	2300551,27	Картометрический метод	2,50	-
473	474451,04	2300514,11	Картометрический метод	2,50	-
474	474367,69	2300447,66	Картометрический метод	2,50	-
475	474357,56	2300430,77	Картометрический метод	2,50	-
476	474229,73	2300435,27	Картометрический метод	2,50	-
477	474129,49	2300448,79	Картометрический метод	2,50	-
478	473872,71	2300442,03	Картометрический метод	2,50	-
479	473747,69	2300440,9	Картометрический метод	2,50	-
480	473668,86	2300405,99	Картометрический метод	2,50	-
481	473559,61	2300337,29	Картометрический метод	2,50	-
482	473324,22	2300172,85	Картометрический метод	2,50	-
483	473136,28	2300025,39	Картометрический метод	2,50	-
484	472963,82	2299882,85	Картометрический метод	2,50	-
485	472864,15	2299796,69	Картометрический метод	2,50	-
486	472613,7	2299896,99	Картометрический метод	2,50	-
487	472512,34	2299755,09	Картометрический метод	2,50	-
488	472435,75	2299806,89	Картометрический метод	2,50	-
489	472419,85	2299905,93	Картометрический метод	2,50	-
490	472396,19	2299910,44	Картометрический метод	2,50	-
491	472364,66	2299885,66	Картометрический метод	2,50	-
492	472313,98	2299909,31	Картометрический метод	2,50	-
493	472277,94	2299893,54	Картометрический метод	2,50	-
494	472220,5	2299792,18	Картометрический метод	2,50	-
495	472193,47	2299798,94	Картометрический метод	2,50	-
496	472166,44	2299753,89	Картометрический метод	2,50	-
497	472113,51	2299761,77	Картометрический метод	2,50	-

Сведения о местоположении границ объекта

498	472112,86	2299800,08	Картометрический метод	2,50	-
499	472045,93	2299771,91	Картометрический метод	2,50	-
500	472009,89	2299730,24	Картометрический метод	2,50	-
501	471949,07	2299657,03	Картометрический метод	2,50	-
502	471950,2	2299600,72	Картометрический метод	2,50	-
503	471911,91	2299556,8	Картометрический метод	2,50	-
504	471872,49	2299529,77	Картометрический метод	2,50	-
505	471818,43	2299435,16	Картометрический метод	2,50	-
506	471782,39	2299390,11	Картометрический метод	2,50	-
507	471658,5	2299384,48	Картометрический метод	2,50	-
508	471678,49	2299278,8	Картометрический метод	2,50	-
509	471688,14	2299235,06	Картометрический метод	2,50	-
510	471692,61	2299236,4	Картометрический метод	2,50	-
511	471703,65	2299207,77	Картометрический метод	2,50	-
512	471734,48	2299166,08	Картометрический метод	2,50	-
513	471810,65	2299075,84	Картометрический метод	2,50	-
514	471844,47	2299042,42	Картометрический метод	2,50	-
515	471896,83	2299009,68	Картометрический метод	2,50	-
516	471947,34	2298974,77	Картометрический метод	2,50	-
517	471987,32	2298932,81	Картометрический метод	2,50	-
518	472004,54	2298902,05	Картометрический метод	2,50	-
519	472043,68	2298795,35	Картометрический метод	2,50	-
520	472055,91	2298780,46	Картометрический метод	2,50	-
521	472077,44	2298925,14	Картометрический метод	2,50	-
522	472119,59	2298968,29	Картометрический метод	2,50	-
523	472157,4	2298984,31	Картометрический метод	2,50	-
524	472173,18	2299001,96	Картометрический метод	2,50	-
525	472208,08	2298995,43	Картометрический метод	2,50	-
526	472233,01	2298982,41	Картометрический метод	2,50	-
527	472359,71	2298943,63	Картометрический метод	2,50	-
528	472395,51	2298956,02	Картометрический метод	2,50	-
529	472462,98	2298959,47	Картометрический метод	2,50	-
530	472508,22	2298925,32	Картометрический метод	2,50	-
531	472560,22	2298888,32	Картометрический метод	2,50	-
532	472601,36	2298876,16	Картометрический метод	2,50	-
533	472608,35	2298857,79	Картометрический метод	2,50	-
534	472650,92	2298851,43	Картометрический метод	2,50	-
535	472663,45	2298924,28	Картометрический метод	2,50	-
536	472714,68	2298914,45	Картометрический метод	2,50	-
537	472778,29	2298889,25	Картометрический метод	2,50	-
538	472819,59	2298858,96	Картометрический метод	2,50	-
539	472885	2298718,17	Картометрический метод	2,50	-
540	472886,72	2298638,65	Картометрический метод	2,50	-
541	472878,8	2298614,9	Картометрический метод	2,50	-
542	472988,95	2298596,31	Картометрический метод	2,50	-
543	473060,52	2298560,35	Картометрический метод	2,50	-
544	473010,92	2298271,01	Картометрический метод	2,50	-
545	473046,41	2298245,97	Картометрический метод	2,50	-
546	473195,83	2298406,3	Картометрический метод	2,50	-
547	473239,2	2298353,29	Картометрический метод	2,50	-
548	473314,24	2298275,49	Картометрический метод	2,50	-

Сведения о местоположении границ объекта

549	473274,31	2298223,52	Картометрический метод	2,50	-
550	473158,24	2298127,88	Картометрический метод	2,50	-
551	473027,62	2298247,25	Картометрический метод	2,50	-
552	473019,97	2298221,44	Картометрический метод	2,50	-
553	472994,36	2298153,3	Картометрический метод	2,50	-
554	472945,2	2298087,58	Картометрический метод	2,50	-
555	472682,29	2298138,52	Картометрический метод	2,50	-
556	472658,94	2298132,68	Картометрический метод	2,50	-
557	472614,06	2298080,51	Картометрический метод	2,50	-
558	472583,35	2298088,38	Картометрический метод	2,50	-
559	472539,26	2298099,3	Картометрический метод	2,50	-
560	472533,06	2298136,33	Картометрический метод	2,50	-
561	472485,81	2298148,83	Картометрический метод	2,50	-
562	472438,56	2298161,32	Картометрический метод	2,50	-
563	472406,45	2298182,49	Картометрический метод	2,50	-
564	472392,23	2298204,92	Картометрический метод	2,50	-
565	472409,74	2298269,32	Картометрический метод	2,50	-
566	472205,99	2298310,42	Картометрический метод	2,50	-
567	472236	2298508,67	Картометрический метод	2,50	-
568	472204,95	2298518,76	Картометрический метод	2,50	-
569	472187,92	2298437,37	Картометрический метод	2,50	-
570	472130,49	2298447,72	Картометрический метод	2,50	-
571	472096,85	2298286,28	Картометрический метод	2,50	-
572	471963,06	2298320,31	Картометрический метод	2,50	-
573	471972,35	2298368,15	Картометрический метод	2,50	-
574	471957,9	2298374,35	Картометрический метод	2,50	-
575	471906,26	2298385,71	Картометрический метод	2,50	-
576	471874,34	2298364,34	Картометрический метод	2,50	-
577	471821,86	2298377,69	Картометрический метод	2,50	-
578	471803,25	2298420,91	Картометрический метод	2,50	-
579	471724,81	2298499,98	Картометрический метод	2,50	-
580	471710,57	2298514,97	Картометрический метод	2,50	-
581	471619,69	2298564,53	Картометрический метод	2,50	-
582	471566	2298612,04	Картометрический метод	2,50	-
583	471557,05	2298636,13	Картометрический метод	2,50	-
584	471528,82	2298632	Картометрический метод	2,50	-
585	471466,86	2298623,74	Картометрический метод	2,50	-
586	471421,42	2298659,54	Картометрический метод	2,50	-
587	471372,95	2298689,36	Картометрический метод	2,50	-
588	471302,58	2298668,67	Картометрический метод	2,50	-
589	471283,95	2298650,04	Картометрический метод	2,50	-
590	471244,5	2298553,52	Картометрический метод	2,50	-
591	471208,01	2298555,93	Картометрический метод	2,50	-
592	471161,88	2298585,19	Картометрический метод	2,50	-
593	471097,51	2298593,45	Картометрический метод	2,50	-
594	471089,48	2298643,51	Картометрический метод	2,50	-
595	471041,06	2298714,96	Картометрический метод	2,50	-
596	471032,11	2298753,51	Картометрический метод	2,50	-
597	471006,64	2298832,68	Картометрический метод	2,50	-
598	471023,68	2298846,67	Картометрический метод	2,50	-
599	471082,67	2298870,99	Картометрический метод	2,50	-

Сведения о местоположении границ объекта

600	471109,75	2298882,18	Картометрический метод	2,50	-
601	471175,29	2298909,28	Картометрический метод	2,50	-
602	471218,24	2298940,84	Картометрический метод	2,50	-
603	471376,58	2298984,82	Картометрический метод	2,50	-
604	471390,03	2298966,71	Картометрический метод	2,50	-
605	471451,26	2298972,02	Картометрический метод	2,50	-
606	471474,89	2298943,95	Картометрический метод	2,50	-
607	471529,67	2298953,94	Картометрический метод	2,50	-
608	471534,85	2298954,89	Картометрический метод	2,50	-
609	471687,56	2298982,75	Картометрический метод	2,50	-
610	471706,19	2298964,13	Картометрический метод	2,50	-
611	471783,28	2298962,06	Картометрический метод	2,50	-
612	471805,02	2298948,09	Картометрический метод	2,50	-
613	471860,38	2298941,88	Картометрический метод	2,50	-
614	471892,47	2298914,45	Картометрический метод	2,50	-
615	471954,56	2298907,21	Картометрический метод	2,50	-
616	471972,67	2298899,45	Картометрический метод	2,50	-
617	471990,26	2298869,95	Картометрический метод	2,50	-
618	471994,4	2298792,34	Картометрический метод	2,50	-
619	472026,88	2298786,5	Картометрический метод	2,50	-
620	472025,37	2298794,6	Картометрический метод	2,50	-
621	471988,28	2298895,32	Картометрический метод	2,50	-
622	471973,7	2298924,64	Картометрический метод	2,50	-
623	471931,11	2298965,06	Картометрический метод	2,50	-
624	471887,11	2298996,94	Картометрический метод	2,50	-
625	471830,37	2299031,51	Картометрический метод	2,50	-
626	471795,54	2299061,95	Картометрический метод	2,50	-
627	471722,42	2299156,56	Картометрический метод	2,50	-
628	471688,65	2299196,03	Картометрический метод	2,50	-
629	471673,17	2299232,19	Картометрический метод	2,50	-
630	471678,72	2299232,89	Картометрический метод	2,50	-
631	471668,69	2299276,76	Картометрический метод	2,50	-
632	471619,72	2299472,76	Картометрический метод	2,50	-
633	471587,89	2299470,77	Картометрический метод	2,50	-
634	471553,64	2299455,78	Картометрический метод	2,50	-
635	471525,66	2299465,73	Картометрический метод	2,50	-
636	471516,23	2299470,59	Картометрический метод	2,50	-
637	471503,96	2299476,91	Картометрический метод	2,50	-
638	471500,48	2299483,93	Картометрический метод	2,50	-
639	471488,84	2299507,37	Картометрический метод	2,50	-
640	471499,89	2299266,94	Картометрический метод	2,50	-
641	471482,42	2299261,04	Картометрический метод	2,50	-
642	471468,09	2299241,81	Картометрический метод	2,50	-
643	471461,85	2299246,12	Картометрический метод	2,50	-
644	471447,87	2299264,9	Картометрический метод	2,50	-
645	471381,55	2299314,16	Картометрический метод	2,50	-
646	471337,94	2299313,25	Картометрический метод	2,50	-
647	471325,51	2299315,02	Картометрический метод	2,50	-
648	471314,33	2299328,6	Картометрический метод	2,50	-
649	471296,08	2299341,88	Картометрический метод	2,50	-
650	471265,67	2299343,39	Картометрический метод	2,50	-

Сведения о местоположении границ объекта

651	471216,13	2299326,87	Картометрический метод	2,50	-
652	471116,25	2299260,65	Картометрический метод	2,50	-
653	471102,2	2299252,85	Картометрический метод	2,50	-
654	471077,74	2299251,16	Картометрический метод	2,50	-
655	471049,61	2299252,32	Картометрический метод	2,50	-
656	471023,39	2299241,53	Картометрический метод	2,50	-
657	471004,04	2299218,31	Картометрический метод	2,50	-
658	470979,89	2299182,47	Картометрический метод	2,50	-
659	470964,44	2299134,98	Картометрический метод	2,50	-
660	470992,06	2299116,89	Картометрический метод	2,50	-
661	471032,89	2299113,51	Картометрический метод	2,50	-
662	471063,01	2299112,51	Картометрический метод	2,50	-
663	471064,03	2299100,19	Картометрический метод	2,50	-
664	471058,18	2299100,38	Картометрический метод	2,50	-
665	471023,06	2299103	Картометрический метод	2,50	-
666	471006,37	2299077,84	Картометрический метод	2,50	-
667	471037,37	2299046,24	Картометрический метод	2,50	-
668	471061,22	2299025,33	Картометрический метод	2,50	-
669	471093,37	2299007,25	Картометрический метод	2,50	-
670	471099,58	2299000,48	Картометрический метод	2,50	-
671	471100,49	2298995,87	Картометрический метод	2,50	-
672	471091,28	2298995	Картометрический метод	2,50	-
673	471068,61	2298972,34	Картометрический метод	2,50	-
674	471049,13	2298933,36	Картометрический метод	2,50	-
675	470930,22	2298854,77	Картометрический метод	2,50	-
676	470918,84	2298854,77	Картометрический метод	2,50	-
677	470896,45	2298870,75	Картометрический метод	2,50	-
678	470874,44	2298892,95	Картометрический метод	2,50	-
679	470852,04	2298907,27	Картометрический метод	2,50	-
680	470824,8	2298912,12	Картометрический метод	2,50	-
681	470800,28	2298906	Картометрический метод	2,50	-
682	470783,04	2298877,77	Картометрический метод	2,50	-
683	470773,08	2298837,93	Картометрический метод	2,50	-
684	470741,06	2298800,08	Картометрический метод	2,50	-
685	470730,92	2298784,16	Картометрический метод	2,50	-
686	470723,46	2298780,57	Картометрический метод	2,50	-
687	470651,61	2298816,09	Картометрический метод	2,50	-
688	470590,64	2298790,47	Картометрический метод	2,50	-
689	470498,95	2298732,79	Картометрический метод	2,50	-
690	470468,54	2298725,28	Картометрический метод	2,50	-
691	470463,53	2298739,19	Картометрический метод	2,50	-
692	470462,38	2298779,28	Картометрический метод	2,50	-
693	470440,22	2298805,14	Картометрический метод	2,50	-
694	470400,18	2298809,59	Картометрический метод	2,50	-
695	470380,64	2298772,31	Картометрический метод	2,50	-
696	470377,34	2298739,21	Картометрический метод	2,50	-
697	470358,84	2298674,95	Картометрический метод	2,50	-
698	470345,12	2298650,93	Картометрический метод	2,50	-
699	470344,23	2298610,57	Картометрический метод	2,50	-
700	470324,17	2298609,49	Картометрический метод	2,50	-
701	470304,33	2298605,32	Картометрический метод	2,50	-

Сведения о местоположении границ объекта

702	470280,14	2298613,73	Картометрический метод	2,50	-
703	470255,38	2298607,45	Картометрический метод	2,50	-
704	470237,6	2298599,06	Картометрический метод	2,50	-
705	470219,04	2298579,34	Картометрический метод	2,50	-
706	470207,85	2298556,95	Картометрический метод	2,50	-
707	470181,82	2298540,82	Картометрический метод	2,50	-
708	470182,5	2298515,09	Картометрический метод	2,50	-
709	470179,14	2298511,69	Картометрический метод	2,50	-
710	470149,17	2298513,51	Картометрический метод	2,50	-
711	470121,96	2298501,43	Картометрический метод	2,50	-
712	470092,46	2298467,04	Картометрический метод	2,50	-
713	470083,5	2298423,29	Картометрический метод	2,50	-
714	469992,33	2298380,68	Картометрический метод	2,50	-
715	469953,15	2298321,9	Картометрический метод	2,50	-
716	469919,36	2298307,06	Картометрический метод	2,50	-
717	469884,4	2298304,98	Картометрический метод	2,50	-
718	469879,8	2298304,71	Картометрический метод	2,50	-
719	469865,12	2298259,02	Картометрический метод	2,50	-
720	469845,33	2298235,48	Картометрический метод	2,50	-
721	469833,39	2298209,89	Картометрический метод	2,50	-
722	469826,22	2298173,72	Картометрический метод	2,50	-
723	469819,06	2298132,78	Картометрический метод	2,50	-
724	469812,23	2298110,94	Картометрический метод	2,50	-
725	469801,32	2298101,04	Картометрический метод	2,50	-
726	469792,1	2298094,56	Картометрический метод	2,50	-
727	469744,68	2298092,51	Картометрический метод	2,50	-
728	469720,45	2298085,69	Картометрический метод	2,50	-
729	469701,69	2298069,65	Картометрический метод	2,50	-
730	469691,45	2298063,17	Картометрический метод	2,50	-
731	469667,91	2298059,08	Картометрический метод	2,50	-
732	469654,94	2298050,21	Картометрический метод	2,50	-
733	469634,47	2298022,91	Картометрический метод	2,50	-
734	469614	2298002,78	Картометрический метод	2,50	-
735	469601,37	2297982,99	Картометрический метод	2,50	-
736	469594,89	2297957,4	Картометрический метод	2,50	-
737	469598,64	2297942,39	Картометрический метод	2,50	-
738	469591,82	2297932,49	Картометрический метод	2,50	-
739	469582,26	2297925,67	Картометрический метод	2,50	-
740	469568,28	2297921,91	Картометрический метод	2,50	-
741	469558,38	2297911,34	Картометрический метод	2,50	-
742	469545,76	2297879,26	Картометрический метод	2,50	-
743	469534,5	2297842,07	Картометрический метод	2,50	-
744	469535,86	2297827,74	Картометрический метод	2,50	-
745	469561,18	2297808,08	Картометрический метод	2,50	-
746	469564,76	2297798,86	Картометрический метод	2,50	-
747	469564,84	2297787,29	Картометрический метод	2,50	-
748	469552,78	2297774,33	Картометрический метод	2,50	-
749	469536,63	2297763,86	Картометрический метод	2,50	-
750	469520,93	2297751,58	Картометрический метод	2,50	-
751	469505,01	2297738,39	Картометрический метод	2,50	-
752	469492,27	2297718,6	Картометрический метод	2,50	-

Сведения о местоположении границ объекта

753	469483,18	2297698,12	Картометрический метод	2,50	-
754	469478,63	2297676,97	Картометрический метод	2,50	-
755	469478,4	2297665,6	Картометрический метод	2,50	-
756	469473,62	2297652,63	Картометрический метод	2,50	-
757	469418,35	2297584,62	Картометрический метод	2,50	-
758	469394,24	2297562,33	Картометрический метод	2,50	-
759	469382,63	2297557,09	Картометрический метод	2,50	-
760	469371,49	2297555,27	Картометрический метод	2,50	-
761	469359,89	2297556,41	Картометрический метод	2,50	-
762	469338,73	2297572,11	Картометрический метод	2,50	-
763	469330,32	2297572,56	Картометрический метод	2,50	-
764	469316,44	2297564,6	Картометрический метод	2,50	-
765	469290,74	2297533,44	Картометрический метод	2,50	-
766	469233,19	2297460,88	Картометрический метод	2,50	-
767	469228,41	2297451,78	Картометрический метод	2,50	-
768	469224,09	2297414,47	Картометрический метод	2,50	-
769	469229,78	2297402,42	Картометрический метод	2,50	-
770	469230,46	2297394,45	Картометрический метод	2,50	-
771	469219,54	2297376,03	Картометрический метод	2,50	-
772	469187,92	2297343,05	Картометрический метод	2,50	-
773	469181,33	2297337,82	Картометрический метод	2,50	-
774	469172,45	2297338,73	Картометрический метод	2,50	-
775	469159,94	2297347,82	Картометрический метод	2,50	-
776	469153,35	2297350,33	Картометрический метод	2,50	-
777	469147,65	2297349,44	Картометрический метод	2,50	-
778	469131,95	2297338,18	Картометрический метод	2,50	-
779	469114,21	2297324,53	Картометрический метод	2,50	-
780	469100,56	2297318,39	Картометрический метод	2,50	-
781	469081,46	2297313,27	Картометрический метод	2,50	-
782	469060,3	2297309,86	Картометрический метод	2,50	-
783	469045,63	2297304,74	Картометрический метод	2,50	-
784	469034,03	2297296,21	Картометрический метод	2,50	-
785	469001,62	2297278,81	Картометрический метод	2,50	-
786	468978,07	2297271,64	Картометрический метод	2,50	-
787	468945,66	2297254,24	Картометрический метод	2,50	-
788	468932,35	2297240,25	Картометрический метод	2,50	-
789	468926,89	2297230,02	Картометрический метод	2,50	-
790	468911,54	2297212,62	Картометрический метод	2,50	-
791	468851,49	2297192,49	Картометрический метод	2,50	-
792	468832,72	2297182,25	Картометрический метод	2,50	-
793	468820,1	2297162,46	Картометрический метод	2,50	-
794	468802,7	2297150,52	Картометрический метод	2,50	-
795	468755,27	2297130,05	Картометрический метод	2,50	-
796	468739,23	2297129,02	Картометрический метод	2,50	-
797	468711,59	2297146,42	Картометрический метод	2,50	-
798	468673,38	2297143,35	Картометрический метод	2,50	-
799	468649,15	2297146,42	Картометрический метод	2,50	-
800	468636,19	2297144,04	Картометрический метод	2,50	-
801	468622,2	2297141,31	Картометрический метод	2,50	-
802	468599,34	2297147,79	Картометрический метод	2,50	-
803	468569,04	2297142,45	Картометрический метод	2,50	-

Сведения о местоположении границ объекта

804	468535,6	2297136,65	Картометрический метод	2,50	-
805	468506,32	2297122,1	Картометрический метод	2,50	-
806	468483,8	2297095,49	Картометрический метод	2,50	-
807	468473,06	2297090,37	Картометрический метод	2,50	-
808	468450,54	2297087,3	Картометрический метод	2,50	-
809	468426,48	2297058,64	Картометрический метод	2,50	-
810	468413,69	2297047,89	Картометрический метод	2,50	-
811	468381,44	2297039,19	Картометрический метод	2,50	-
812	468366,09	2297015,14	Картометрический метод	2,50	-
813	468346,13	2297003,36	Картометрический метод	2,50	-
814	468336,4	2296991,59	Картометрический метод	2,50	-
815	468317,47	2296979,82	Картометрический метод	2,50	-
816	468285,74	2296972,14	Картометрический метод	2,50	-
817	468275,6	2296958,32	Картометрический метод	2,50	-
818	468246,82	2296941,43	Картометрический метод	2,50	-
819	468243,36	2296920,71	Картометрический метод	2,50	-
820	468240,29	2296911,88	Картометрический метод	2,50	-
821	468216,49	2296894,6	Картометрический метод	2,50	-
822	468203,06	2296873,88	Картометрический метод	2,50	-
823	468183,86	2296854,3	Картометрический метод	2,50	-
824	468137,8	2296840,48	Картометрический метод	2,50	-
825	468120,14	2296826,66	Картометрический метод	2,50	-
826	468089,44	2296817,45	Картометрический метод	2,50	-
827	468074,85	2296805,17	Картометрический метод	2,50	-
828	468050,67	2296795,95	Картометрический метод	2,50	-
829	468033,78	2296777,15	Картометрический метод	2,50	-
830	468021,11	2296755,27	Картометрический метод	2,50	-
831	468010,75	2296741,83	Картометрический метод	2,50	-
832	467998,85	2296720,72	Картометрический метод	2,50	-
833	467993,09	2296691,93	Картометрический метод	2,50	-
834	467967,55	2296650,85	Картометрический метод	2,50	-
835	467961,15	2296634,21	Картометрический метод	2,50	-
836	467965,76	2296611,44	Картометрический метод	2,50	-
837	467976	2296586,1	Картометрический метод	2,50	-
838	467969,03	2296556,44	Картометрический метод	2,50	-
839	468135,58	2296610,3	Картометрический метод	2,50	-
840	468195,2	2296622,68	Картометрический метод	2,50	-
841	468218,3	2296656,05	Картометрический метод	2,50	-
842	468424,76	2296738,56	Картометрический метод	2,50	-
843	468440,84	2296736,97	Картометрический метод	2,50	-
844	468467,3	2296742,98	Картометрический метод	2,50	-
845	468475,32	2296747,79	Картометрический метод	2,50	-
846	468488,95	2296730,55	Картометрический метод	2,50	-
847	468492,99	2296717,93	Картометрический метод	2,50	-
848	468472,65	2296713,98	Картометрический метод	2,50	-
849	468466,57	2296704,51	Картометрический метод	2,50	-
850	468470,91	2296692,87	Картометрический метод	2,50	-
851	468488,89	2296687,28	Картометрический метод	2,50	-
852	468547,08	2296694,87	Картометрический метод	2,50	-
853	468575,15	2296695,27	Картометрический метод	2,50	-
854	468599,2	2296687,26	Картометрический метод	2,50	-

Сведения о местоположении границ объекта

855	468633,28	2296651,18	Картометрический метод	2,50	-
856	468639,69	2296663,2	Картометрический метод	2,50	-
857	468635,68	2296686,05	Картометрический метод	2,50	-
858	468630,47	2296697,28	Картометрический метод	2,50	-
859	468632,88	2296710,51	Картометрический метод	2,50	-
860	468638,89	2296721,33	Картометрический метод	2,50	-
861	468641,7	2296734,56	Картометрический метод	2,50	-
862	468625,66	2296757,82	Картометрический метод	2,50	-
863	468632,88	2296766,24	Картометрический метод	2,50	-
864	468686,1	2296741,38	Картометрический метод	2,50	-
865	468696,55	2296741,81	Картометрический метод	2,50	-
866	468702,24	2296753,01	Картометрический метод	2,50	-
867	468694,22	2296773,85	Картометрический метод	2,50	-
868	468674,23	2296806,23	Картометрический метод	2,50	-
869	468676,78	2296816,96	Картометрический метод	2,50	-
870	468696,84	2296826,43	Картометрический метод	2,50	-
871	468712,26	2296830,38	Картометрический метод	2,50	-
872	468720,15	2296820,64	Картометрический метод	2,50	-
873	468714,5	2296787,58	Картометрический метод	2,50	-
874	468715,47	2296775,46	Картометрический метод	2,50	-
875	468724,69	2296751	Картометрический метод	2,50	-
876	468735,91	2296738,57	Картометрический метод	2,50	-
877	468737,92	2296692,47	Картометрический метод	2,50	-
878	468708,13	2296689,93	Картометрический метод	2,50	-
879	468697,83	2296678,04	Картометрический метод	2,50	-
880	468693,82	2296664	Картометрический метод	2,50	-
881	468694,62	2296642,76	Картометрический метод	2,50	-
882	468686,2	2296633,13	Картометрический метод	2,50	-
883	468641,78	2296619,3	Картометрический метод	2,50	-
884	468649,32	2296608,68	Картометрический метод	2,50	-
885	468705,33	2296618,76	Картометрический метод	2,50	-
886	468720,68	2296601,86	Картометрический метод	2,50	-
887	468731,73	2296594,18	Картометрический метод	2,50	-
888	468757,44	2296593,34	Картометрический метод	2,50	-
889	468767,89	2296631,9	Картометрический метод	2,50	-
890	468769,73	2296660,72	Картометрический метод	2,50	-
891	468767,75	2296683,04	Картометрический метод	2,50	-
892	468760,27	2296703,1	Картометрический метод	2,50	-
893	468754,62	2296725,28	Картометрический метод	2,50	-
894	468753,49	2296743,93	Картометрический метод	2,50	-
895	468755,32	2296763,14	Картометрический метод	2,50	-
896	468764,5	2296788	Картометрический метод	2,50	-
897	468775,52	2296803,68	Картометрический метод	2,50	-
898	468788,94	2296818,09	Картометрический метод	2,50	-
899	468861,2	2296842,05	Картометрический метод	2,50	-
900	468987,2	2296919,68	Картометрический метод	2,50	-
901	469033,97	2296980,39	Картометрический метод	2,50	-
902	469074,72	2297007,23	Картометрический метод	2,50	-
903	469126,06	2297032,24	Картометрический метод	2,50	-
904	469170,12	2297060,89	Картометрический метод	2,50	-
905	469220,8	2297088,55	Картометрический метод	2,50	-

Сведения о местоположении границ объекта

906	469282,91	2297130,95	Картометрический метод	2,50	-
907	469281,92	2297110,91	Картометрический метод	2,50	-
908	469270,89	2297091,1	Картометрический метод	2,50	-
909	469270,21	2297088,6	Картометрический метод	2,50	-
910	469270,38	2297080,1	Картометрический метод	2,50	-
911	469278,62	2297060,78	Картометрический метод	2,50	-
912	469291,68	2297053,65	Картометрический метод	2,50	-
913	469304,04	2297050,13	Картометрический метод	2,50	-
914	469329,74	2297050,25	Картометрический метод	2,50	-
915	469348,79	2297029,77	Картометрический метод	2,50	-
916	469355,58	2297027,02	Картометрический метод	2,50	-
917	469355,61	2297051,23	Картометрический метод	2,50	-
918	469349,4	2297064,9	Картометрический метод	2,50	-
919	469339,17	2297075,12	Картометрический метод	2,50	-
920	469327,32	2297093,84	Картометрический метод	2,50	-
921	469317,1	2297117,7	Картометрический метод	2,50	-
922	469348,71	2297123,73	Картометрический метод	2,50	-
923	469381,26	2297142,8	Картометрический метод	2,50	-
924	469407,88	2297133,18	Картометрический метод	2,50	-
925	469420,08	2297138,85	Картометрический метод	2,50	-
926	469430,73	2297148,21	Картометрический метод	2,50	-
927	469436,74	2297160,49	Картометрический метод	2,50	-
928	469433,3	2297185,06	Картометрический метод	2,50	-
929	469425,83	2297196,91	Картометрический метод	2,50	-
930	469489,8	2297177,52	Картометрический метод	2,50	-
931	469511,19	2297178,65	Картометрический метод	2,50	-
932	469516,83	2297191,04	Картометрический метод	2,50	-
933	469576,52	2297201,17	Картометрический метод	2,50	-
934	469615,94	2297180,9	Картометрический метод	2,50	-
935	469637,33	2297179,77	Картометрический метод	2,50	-
936	469641,84	2297164,01	Картометрический метод	2,50	-
937	469558,5	2296996,2	Картометрический метод	2,50	-
938	469484,16	2296828,38	Картометрический метод	2,50	-
939	469480,79	2296793,47	Картометрический метод	2,50	-
940	469531,47	2296739,41	Картометрический метод	2,50	-
941	469391,81	2296472,49	Картометрический метод	2,50	-
942	469368,16	2296471,36	Картометрический метод	2,50	-
943	469344,51	2296458,97	Картометрический метод	2,50	-
944	469332,12	2296440,95	Картометрический метод	2,50	-
945	469340	2296422,93	Картометрический метод	2,50	-
946	469330,99	2296406,04	Картометрический метод	2,50	-
947	469311,85	2296417,3	Картометрический метод	2,50	-
948	469296,08	2296417,3	Картометрический метод	2,50	-
949	469270,18	2296418,43	Картометрический метод	2,50	-
950	469256,66	2296417,3	Картометрический метод	2,50	-
951	469238,64	2296404,91	Картометрический метод	2,50	-
952	469221,75	2296399,28	Картометрический метод	2,50	-
953	469194,72	2296404,91	Картометрический метод	2,50	-
954	469183,46	2296395,9	Картометрический метод	2,50	-
955	469175,57	2296333,96	Картометрический метод	2,50	-
956	469154,17	2296302,43	Картометрический метод	2,50	-

Сведения о местоположении границ объекта

957	469167,69	2296278,77	Картометрический метод	2,50	-
958	469153,05	2296246,11	Картометрический метод	2,50	-
959	469122,64	2296202,19	Картометрический метод	2,50	-
960	469101,24	2296198,81	Картометрический метод	2,50	-
961	469091,1	2296196,56	Картометрический метод	2,50	-
962	469091,1	2296171,78	Картометрический метод	2,50	-
963	469108	2296143,62	Картометрический метод	2,50	-
964	469122,08	2296101,95	Картометрический метод	2,50	-
965	469142,35	2296090,69	Картометрический метод	2,50	-
966	469146,29	2296078,3	Картометрический метод	2,50	-
967	469143,47	2296063,66	Картометрический метод	2,50	-
968	469104,06	2296023,12	Картометрический метод	2,50	-
969	469102,37	2296010,16	Картометрический метод	2,50	-
970	469127,14	2296023,12	Картометрический метод	2,50	-
971	469113,63	2295967,93	Картометрический метод	2,50	-
972	469119,26	2295958,92	Картометрический метод	2,50	-
973	469098,99	2295918,38	Картометрический метод	2,50	-
974	469094,48	2295868,82	Картометрический метод	2,50	-
975	469165,44	2295827,15	Картометрический метод	2,50	-
976	469208,23	2295833,91	Картометрический метод	2,50	-
977	469253,28	2295869,95	Картометрический метод	2,50	-
978	469284,82	2295918,38	Картометрический метод	2,50	-
979	469292,62	2295928,4	Картометрический метод	2,50	-
980	469297,21	2295922,88	Картометрический метод	2,50	-
981	469289,32	2295884,59	Картометрический метод	2,50	-
982	469276,93	2295867,69	Картометрический метод	2,50	-
983	469271,3	2295840,66	Картометрический метод	2,50	-
984	469302,84	2295860,94	Картометрический метод	2,50	-
985	469359,15	2295949,91	Картометрический метод	2,50	-
986	469435,74	2296078,3	Картометрический метод	2,50	-
987	469466,14	2296122,23	Картометрический метод	2,50	-
988	469486,42	2296117,72	Картометрический метод	2,50	-
989	469528,09	2296082,81	Картометрический метод	2,50	-
990	469325,36	2295713,4	Картометрический метод	2,50	-
991	469307,34	2295666,1	Картометрический метод	2,50	-
992	469323,11	2295632,31	Картометрический метод	2,50	-
993	469370,41	2295625,55	Картометрический метод	2,50	-
994	469291,58	2295492,65	Картометрический метод	2,50	-
995	469293,83	2295458,87	Картометрический метод	2,50	-
996	469353,02	2295464,95	Картометрический метод	2,50	-
997	469479,02	2295710,2	Картометрический метод	2,50	-
998	469543,15	2295842,95	Картометрический метод	2,50	-
999	469581,4	2295815,39	Картометрический метод	2,50	-
1000	469608,4	2295808,64	Картометрический метод	2,50	-
1001	469779,4	2296103,39	Картометрический метод	2,50	-
1002	469895,27	2296340,76	Картометрический метод	2,50	-
1003	469956,02	2296323,89	Картометрический метод	2,50	-
1004	469972,9	2296160,76	Картометрический метод	2,50	-
1005	469950,4	2296120,26	Картометрический метод	2,50	-
1006	469921,15	2295971,76	Картометрический метод	2,50	-
1007	469843,52	2295700,64	Картометрический метод	2,50	-

Сведения о местоположении границ объекта

1008	469773,77	2295528,51	Картометрический метод	2,50	-
1009	469699,52	2295404,76	Картометрический метод	2,50	-
1010	469646,65	2295329,39	Картометрический метод	2,50	-
1011	469569,02	2295238,26	Картометрический метод	2,50	-
1012	469508,84	2295188,2	Картометрический метод	2,50	-
1013	469402,52	2295288,33	Картометрический метод	2,50	-
1014	469275,4	2295409,83	Картометрический метод	2,50	-
1015	469194,4	2295406,45	Картометрический метод	2,50	-
1016	469096,52	2295376,08	Картометрический метод	2,50	-
1017	469060,52	2295355,83	Картометрический метод	2,50	-
1018	469053,77	2295359,2	Картометрический метод	2,50	-
1019	469047,18	2295383,41	Картометрический метод	2,50	-
1020	469034,79	2295438,59	Картометрический метод	2,50	-
1021	469012,27	2295525,31	Картометрический метод	2,50	-
1022	469014,52	2295541,08	Картометрический метод	2,50	-
1023	469076,46	2295617,67	Картометрический метод	2,50	-
1024	469076,46	2295630,06	Картометрический метод	2,50	-
1025	469061,82	2295624,42	Картометрический метод	2,50	-
1026	469025,78	2295594,02	Картометрический метод	2,50	-
1027	469013,39	2295589,51	Картометрический метод	2,50	-
1028	469006,63	2295598,52	Картометрический метод	2,50	-
1029	469010,01	2295640,19	Картометрический метод	2,50	-
1030	468997,62	2295686,37	Картометрический метод	2,50	-
1031	468960,46	2295761,83	Картометрический метод	2,50	-
1032	468907,52	2295820,39	Картометрический метод	2,50	-
1033	468895,14	2295854,18	Картометрический метод	2,50	-
1034	468901,89	2295915	Картометрический метод	2,50	-
1035	468897,39	2295925,13	Картометрический метод	2,50	-
1036	468862,47	2295936,39	Картометрический метод	2,50	-
1037	468842,2	2295916,12	Картометрический метод	2,50	-
1038	468821,93	2295919,5	Картометрический метод	2,50	-
1039	468790,4	2295943,15	Картометрический метод	2,50	-
1040	468737,46	2295990,45	Картометрический метод	2,50	-
1041	468685,65	2296011,85	Картометрический метод	2,50	-
1042	468666,51	2296042,26	Картометрический метод	2,50	-
1043	468655,25	2296076,05	Картометрический метод	2,50	-
1044	468669,89	2296065,91	Картометрический метод	2,50	-
1045	468687,91	2296045,64	Картометрический метод	2,50	-
1046	468716,06	2296033,25	Картометрический метод	2,50	-
1047	468719,44	2296046,77	Картометрический метод	2,50	-
1048	468708,18	2296064,79	Картометрический метод	2,50	-
1049	468708,18	2296082,81	Картометрический метод	2,50	-
1050	468711,56	2296105,33	Картометрический метод	2,50	-
1051	468722,82	2296100,83	Картометрический метод	2,50	-
1052	468744,22	2296087,31	Картометрический метод	2,50	-
1053	468752,1	2296100,83	Картометрический метод	2,50	-
1054	468753,23	2296117,72	Картометрический метод	2,50	-
1055	468763,37	2296130,11	Картометрический метод	2,50	-
1056	468773,5	2296125,6	Картометрический метод	2,50	-
1057	468797,15	2296115,47	Картометрический метод	2,50	-
1058	468824,08	2296089,99	Картометрический метод	2,50	-

Сведения о местоположении границ объекта

1059	468868,98	2296068,36	Картометрический метод	2,50	-
1060	468857,26	2296045,55	Картометрический метод	2,50	-
1061	468920,83	2296033,18	Картометрический метод	2,50	-
1062	468956,26	2296123,74	Картометрический метод	2,50	-
1063	468915,2	2296134,43	Картометрический метод	2,50	-
1064	468870,36	2296147	Картометрический метод	2,50	-
1065	468870,36	2296169,53	Картометрический метод	2,50	-
1066	468863,6	2296189,8	Картометрический метод	2,50	-
1067	468855,72	2296203,32	Картометрический метод	2,50	-
1068	468829,81	2296221,34	Картометрический метод	2,50	-
1069	468788,14	2296242,73	Картометрический метод	2,50	-
1070	468696,92	2296204,44	Картометрический метод	2,50	-
1071	468721,69	2296178,54	Картометрический метод	2,50	-
1072	468701,42	2296169,53	Картометрический метод	2,50	-
1073	468588,8	2296192,05	Картометрический метод	2,50	-
1074	468547,13	2296265,26	Картометрический метод	2,50	-
1075	468570,78	2296287,78	Картометрический метод	2,50	-
1076	468567,4	2296302,43	Картометрический метод	2,50	-
1077	468552,76	2296341,84	Картометрический метод	2,50	-
1078	468560,64	2296373,38	Картометрический метод	2,50	-
1079	468575,28	2296380,14	Картометрический метод	2,50	-
1080	468594,43	2296397,03	Картометрический метод	2,50	-
1081	468567,4	2296413,92	Картометрический метод	2,50	-
1082	468542,62	2296416,18	Картометрический метод	2,50	-
1083	468489,69	2296336,21	Картометрический метод	2,50	-
1084	468489,69	2296323,82	Картометрический метод	2,50	-
1085	468530,23	2296296,79	Картометрический метод	2,50	-
1086	468527,98	2296288,91	Картометрический метод	2,50	-
1087	468522,35	2296283,28	Картометрический метод	2,50	-
1088	468498,7	2296281,03	Картометрический метод	2,50	-
1089	468469,41	2296272,02	Картометрический метод	2,50	-
1090	468444,64	2296296,79	Картометрический метод	2,50	-
1091	468427,74	2296315,94	Картометрический метод	2,50	-
1092	468415,35	2296263,01	Картометрический метод	2,50	-
1093	468473,92	2296231,47	Картометрический метод	2,50	-
1094	468498,7	2296202,19	Картометрический метод	2,50	-
1095	468601,19	2296044,51	Картометрический метод	2,50	-
1096	468642,86	2296015,23	Картометрический метод	2,50	-
1097	468681,15	2295984,82	Картометрический метод	2,50	-
1098	468699,17	2295914,43	Картометрический метод	2,50	-
1099	468637,23	2295923,44	Картометрический метод	2,50	-
1100	468636,66	2295939,77	Картометрический метод	2,50	-
1101	468624,84	2295949,35	Картометрический метод	2,50	-
1102	468598,93	2295960,05	Картометрический метод	2,50	-
1103	468570,21	2295960,61	Картометрический метод	2,50	-
1104	468545,44	2295963,99	Картометрический метод	2,50	-
1105	468495,88	2296004,53	Картометрический метод	2,50	-
1106	468457,03	2295986,51	Картометрический метод	2,50	-
1107	468435,63	2296004,53	Картометрический метод	2,50	-
1108	468439,57	2296054,65	Картометрический метод	2,50	-
1109	468457,59	2296068,73	Картометрический метод	2,50	-

Сведения о местоположении границ объекта

1110	468446,89	2296086,75	Картометрический метод	2,50	-
1111	468428,87	2296103,08	Картометрический метод	2,50	-
1112	468390,01	2296126,73	Картометрический метод	2,50	-
1113	468333,7	2296110,4	Картометрический метод	2,50	-
1114	468320,19	2296116,59	Картометрический метод	2,50	-
1115	468306,11	2296140,25	Картометрический метод	2,50	-
1116	468306,67	2296180,23	Картометрический метод	2,50	-
1117	468294,85	2296199,94	Картометрический метод	2,50	-
1118	468284,15	2296201,63	Картометрический метод	2,50	-
1119	468250,36	2296201,63	Картометрический метод	2,50	-
1120	468245,85	2296166,15	Картометрический метод	2,50	-
1121	468263,31	2296149,82	Картометрический метод	2,50	-
1122	468265	2296144,19	Картометрический метод	2,50	-
1123	468258,81	2296117,16	Картометрический метод	2,50	-
1124	468267,82	2296079,43	Картометрический метод	2,50	-
1125	468304,42	2296079,99	Картометрический метод	2,50	-
1126	468296,53	2296056,9	Картометрический метод	2,50	-
1127	468271,76	2296047,33	Картометрический метод	2,50	-
1128	468233,47	2296045,08	Картометрический метод	2,50	-
1129	468146,18	2296056,34	Картометрический метод	2,50	-
1130	468133,79	2296050,71	Картометрический метод	2,50	-
1131	468083,67	2296058,03	Картометрический метод	2,50	-
1132	468079,73	2296050,15	Картометрический метод	2,50	-
1133	468062,84	2296032,69	Картометрический метод	2,50	-
1134	468057,91	2296024,24	Картометрический метод	2,50	-
1135	468072,55	2296021,99	Картометрический метод	2,50	-
1136	468106,34	2296034,38	Картометрический метод	2,50	-
1137	468148,01	2296021,99	Картометрический метод	2,50	-
1138	468197,57	2296028,75	Картометрический метод	2,50	-
1139	468255	2296010,73	Картометрический метод	2,50	-
1140	468302,31	2296026,49	Картометрический метод	2,50	-
1141	468324,83	2296045,64	Картометрический метод	2,50	-
1142	468333,84	2296043,71	Картометрический метод	2,50	-
1143	468345,14	2296054,03	Картометрический метод	2,50	-
1144	468363,77	2296058,17	Картометрический метод	2,50	-
1145	468390,68	2296060,24	Картометрический метод	2,50	-
1146	468411,37	2296058,17	Картометрический метод	2,50	-
1147	468430	2296039,55	Картометрический метод	2,50	-
1148	468431,23	2296029,12	Картометрический метод	2,50	-
1149	468424,44	2296008,14	Картометрический метод	2,50	-
1150	468433,43	2295979,18	Картометрический метод	2,50	-
1151	468449,01	2295966,99	Картометрический метод	2,50	-
1152	468466,79	2295968,59	Картометрический метод	2,50	-
1153	468483,57	2295981,57	Картометрический метод	2,50	-
1154	468504,51	2295991,94	Картометрический метод	2,50	-
1155	468514,86	2295985,73	Картометрический метод	2,50	-
1156	468521,07	2295979,52	Картометрический метод	2,50	-
1157	468506,58	2295958,82	Картометрический метод	2,50	-
1158	468502,44	2295940,2	Картометрический метод	2,50	-
1159	468510,94	2295934,02	Картометрический метод	2,50	-
1160	468547,5	2295930,43	Картометрический метод	2,50	-

Сведения о местоположении границ объекта

1161	468566,61	2295917,43	Картометрический метод	2,50	-
1162	468584,86	2295916,64	Картометрический метод	2,50	-
1163	468608,84	2295929,43	Картометрический метод	2,50	-
1164	468619,83	2295928,23	Картометрический метод	2,50	-
1165	468641,38	2295908,87	Картометрический метод	2,50	-
1166	468655,19	2295905,06	Картометрический метод	2,50	-
1167	468672,17	2295909,15	Картометрический метод	2,50	-
1168	468690,79	2295907,08	Картометрический метод	2,50	-
1169	468703,21	2295900,87	Картометрический метод	2,50	-
1170	468709,42	2295884,31	Картометрический метод	2,50	-
1171	468717,7	2295871,89	Картометрический метод	2,50	-
1172	468725,98	2295861,55	Картометрический метод	2,50	-
1173	468742,54	2295855,34	Картометрический метод	2,50	-
1174	468815,22	2295842,92	Картометрический метод	2,50	-
1175	468838,39	2295839,73	Картометрический метод	2,50	-
1176	468846,18	2295834,13	Картометрический метод	2,50	-
1177	468851,78	2295823,14	Картометрический метод	2,50	-
1178	468860,57	2295811,36	Картометрический метод	2,50	-
1179	468878,55	2295802,57	Картометрический метод	2,50	-
1180	468880,94	2295792,98	Картометрический метод	2,50	-
1181	468876,95	2295784,99	Картометрический метод	2,50	-
1182	468865,96	2295778,99	Картометрический метод	2,50	-
1183	468850,38	2295769,8	Картометрический метод	2,50	-
1184	468849,78	2295760,01	Картометрический метод	2,50	-
1185	468853,37	2295754,22	Картометрический метод	2,50	-
1186	468870,86	2295751,85	Картометрический метод	2,50	-
1187	468891,56	2295751,85	Картометрический метод	2,50	-
1188	468910,19	2295745,64	Картометрический метод	2,50	-
1189	468912,26	2295731,15	Картометрический метод	2,50	-
1190	468906,72	2295704,47	Картометрический метод	2,50	-
1191	468903,98	2295685,61	Картометрический метод	2,50	-
1192	468893,63	2295662,85	Картометрический метод	2,50	-
1193	468884,54	2295644,34	Картометрический метод	2,50	-
1194	468893,63	2295635,94	Картометрический метод	2,50	-
1195	468895,7	2295625,59	Картометрический метод	2,50	-
1196	468894,33	2295606,88	Картометрический метод	2,50	-
1197	468887,42	2295586,27	Картометрический метод	2,50	-
1198	468839,52	2295599,16	Картометрический метод	2,50	-
1199	468806,33	2295619,41	Картометрический метод	2,50	-
1200	468781,2	2295580,84	Картометрический метод	2,50	-
1201	468840,85	2295488,47	Картометрический метод	2,50	-
1202	468833,61	2295461,05	Картометрический метод	2,50	-
1203	468835,68	2295446,04	Картометрический метод	2,50	-
1204	468842,4	2295433,62	Картометрический метод	2,50	-
1205	468852,75	2295423,27	Картометрический метод	2,50	-
1206	468862,58	2295405,68	Картометрический метод	2,50	-
1207	468861,55	2295394,81	Картометрический метод	2,50	-
1208	468854,31	2295383,95	Картометрический метод	2,50	-
1209	468845,51	2295372,05	Картометрический метод	2,50	-
1210	468843,96	2295354,45	Картометрический метод	2,50	-
1211	468848,61	2295342,03	Картометрический метод	2,50	-

Сведения о местоположении границ объекта

1212	468851,72	2295328,06	Картометрический метод	2,50	-
1213	468849,65	2295310,47	Картометрический метод	2,50	-
1214	468853,79	2295293,91	Картометрический метод	2,50	-
1215	468865,69	2295286,15	Картометрический метод	2,50	-
1216	468882,76	2295283,56	Картометрический метод	2,50	-
1217	468896,74	2295283,56	Картометрический метод	2,50	-
1218	468906,05	2295275,8	Картометрический метод	2,50	-
1219	468904,12	2295260,65	Картометрический метод	2,50	-
1220	468877,6	2295210,77	Картометрический метод	2,50	-
1221	468878,96	2295168,63	Картометрический метод	2,50	-
1222	468868,77	2295126,49	Картометрический метод	2,50	-
1223	468857,89	2295090,47	Картометрический метод	2,50	-
1224	468860,61	2295058,52	Картометрический метод	2,50	-
1225	468885,76	2295012,3	Картометрический метод	2,50	-
1226	468904,79	2294976,96	Картометрический метод	2,50	-
1227	468901,39	2294949,09	Картометрический метод	2,50	-
1228	468918,38	2294912,39	Картометрический метод	2,50	-
1229	468942,17	2294875,69	Картометрический метод	2,50	-
1230	468963,24	2294840,35	Картометрический метод	2,50	-
1231	468966,64	2294790,05	Картометрический метод	2,50	-
1232	469022,04	2294699,99	Картометрический метод	2,50	-
1233	469017,28	2294677,22	Картометрический метод	2,50	-
1234	469027,47	2294654,45	Картометрический метод	2,50	-
1235	469042,43	2294635,08	Картометрический метод	2,50	-
1236	469055,34	2294623,53	Картометрический метод	2,50	-
1237	469070,97	2294622,85	Картометрический метод	2,50	-
1238	469079,91	2294636,24	Картометрический метод	2,50	-
1239	469091,74	2294636,23	Картометрический метод	2,50	-
1240	469106,02	2294620,43	Картометрический метод	2,50	-
1241	469116,04	2294602,59	Картометрический метод	2,50	-
1242	469115,36	2294580,5	Картометрический метод	2,50	-
1243	469130,99	2294552,29	Картометрический метод	2,50	-
1244	469142	2294541,03	Картометрический метод	2,50	-
1245	469179,25	2294532,92	Картометрический метод	2,50	-
1246	469193,1	2294539,89	Картометрический метод	2,50	-
1247	469203,81	2294561,21	Картометрический метод	2,50	-
1248	469210,31	2294588,64	Картометрический метод	2,50	-
1249	469222,72	2294594,85	Картометрический метод	2,50	-
1250	469246,78	2294552,16	Картометрический метод	2,50	-
1251	469269,82	2294576,89	Картометрический метод	2,50	-
1252	469274,62	2294571,1	Картометрический метод	2,50	-
1253	469283,01	2294557,91	Картометрический метод	2,50	-
1254	469292	2294552,12	Картометрический метод	2,50	-
1255	469309,18	2294556,51	Картометрический метод	2,50	-
1256	469316,97	2294555,91	Картометрический метод	2,50	-
1257	469330,35	2294543,1	Картометрический метод	2,50	-
1258	469355,19	2294522,41	Картометрический метод	2,50	-
1259	469359,83	2294514,96	Картометрический метод	2,50	-
1260	469357,26	2294505,85	Картометрический метод	2,50	-
1261	469350,44	2294498,38	Картометрический метод	2,50	-
1262	469335,25	2294495,98	Картометрический метод	2,50	-

Сведения о местоположении границ объекта

1263	469327,26	2294485,99	Картометрический метод	2,50	-
1264	469327,06	2294476,5	Картометрический метод	2,50	-
1265	469331,66	2294470,01	Картометрический метод	2,50	-
1266	469363,62	2294461,02	Картометрический метод	2,50	-
1267	469375,61	2294441,24	Картометрический метод	2,50	-
1268	469391,99	2294423,46	Картометрический метод	2,50	-
1269	469416,96	2294425,95	Картометрический метод	2,50	-
1270	469430,95	2294422,36	Картометрический метод	2,50	-
1271	469446,53	2294398,18	Картометрический метод	2,50	-
1272	469463,51	2294385,6	Картометрический метод	2,50	-
1273	469483,29	2294383,8	Картометрический метод	2,50	-
1274	469514,56	2294394,08	Картометрический метод	2,50	-
1275	469528,84	2294395,29	Картометрический метод	2,50	-
1276	469541,47	2294389,94	Картометрический метод	2,50	-
1277	469560,51	2294361,72	Картометрический метод	2,50	-
1278	469555,96	2294334,06	Картометрический метод	2,50	-
1279	469545,61	2294300,94	Картометрический метод	2,50	-
1280	469551,92	2294280,61	Картометрический метод	2,50	-
1281	469539,63	2294259,83	Картометрический метод	2,50	-
1282	469538,03	2294246,25	Картометрический метод	2,50	-
1283	469555,96	2294230,57	Картометрический метод	2,50	-
1284	469578,72	2294211,94	Картометрический метод	2,50	-
1285	469599,42	2294182,96	Картометрический метод	2,50	-
1286	469608,5	2294163,39	Картометрический метод	2,50	-
1287	469612,04	2294123,22	Картометрический метод	2,50	-
1288	469615,98	2294087,75	Картометрический метод	2,50	-
1289	469618,66	2294064,95	Картометрический метод	2,50	-
1290	469631,68	2294056,34	Картометрический метод	2,50	-
1291	469644,96	2294058,78	Картометрический метод	2,50	-
1292	469664,24	2294062,52	Картометрический метод	2,50	-
1293	469685,43	2294055,01	Картометрический метод	2,50	-
1294	469700,66	2294032,94	Картометрический метод	2,50	-
1295	469705,74	2293998,95	Картометрический метод	2,50	-
1296	469713,26	2293969,78	Картометрический метод	2,50	-
1297	469740,17	2293936,66	Картометрический метод	2,50	-
1298	469789,62	2293912,42	Картометрический метод	2,50	-
1299	469798,23	2293891	Картометрический метод	2,50	-
1300	469804,19	2293852,38	Картометрический метод	2,50	-
1301	469829,17	2293835,24	Картометрический метод	2,50	-
1302	469858,14	2293814,54	Картометрический метод	2,50	-
1303	469862,28	2293777,29	Картометрический метод	2,50	-
1304	469872,63	2293717,27	Картометрический метод	2,50	-
1305	469897,47	2293692,43	Картометрический метод	2,50	-
1306	469893,33	2293667,59	Картометрический метод	2,50	-
1307	469916,1	2293653,1	Картометрический метод	2,50	-
1308	469914,03	2293626,2	Картометрический метод	2,50	-
1309	469904,45	2293574,45	Картометрический метод	2,50	-
1310	469910,66	2293550,65	Картометрический метод	2,50	-
1311	469926,53	2293532,02	Картометрический метод	2,50	-
1312	469951,53	2293520,05	Картометрический метод	2,50	-
1313	469965,51	2293494,77	Картометрический метод	2,50	-

Сведения о местоположении границ объекта

1314	469969,74	2293474,58	Картометрический метод	2,50	-
1315	469975,48	2293469,51	Картометрический метод	2,50	-
1316	469979,23	2293459,35	Картометрический метод	2,50	-
1317	469970,69	2293438,88	Картометрический метод	2,50	-
1318	469969,65	2293410,94	Картометрический метод	2,50	-
1319	469974,83	2293385,07	Картометрический метод	2,50	-
1320	469988,28	2293364,37	Картометрический метод	2,50	-
1321	470012,08	2293336,43	Картометрический метод	2,50	-
1322	470012,08	2293312,63	Картометрический метод	2,50	-
1323	470003,8	2293285,72	Картометрический метод	2,50	-
1324	470004,84	2293266,06	Картометрический метод	2,50	-
1325	470016,22	2293241,22	Картометрический метод	2,50	-
1326	470022,43	2293221,56	Картометрический метод	2,50	-
1327	470036,92	2293201,89	Картометрический метод	2,50	-
1328	470043,13	2293189,48	Картометрический метод	2,50	-
1329	470036,85	2293172,06	Картометрический метод	2,50	-
1330	470023,46	2293148,08	Картометрический метод	2,50	-
1331	470017,26	2293125,31	Картометрический метод	2,50	-
1332	470008,98	2293087,02	Картометрический метод	2,50	-
1333	470005,87	2293066,32	Картометрический метод	2,50	-
1334	470013,12	2293050,8	Картометрический метод	2,50	-
1335	470024,5	2293044,59	Картометрический метод	2,50	-
1336	470026,57	2293033,21	Картометрический метод	2,50	-
1337	470023,38	2293017,43	Картометрический метод	2,50	-
1338	470027,6	2293001,13	Картометрический метод	2,50	-
1339	470043,13	2292987,67	Картометрический метод	2,50	-
1340	470047,44	2292983,33	Картометрический метод	2,50	-
1341	470049,34	2292973,18	Картометрический метод	2,50	-
1342	470036,68	2292952,77	Картометрический метод	2,50	-
1343	470023,88	2292939,53	Картометрический метод	2,50	-
1344	470023,44	2292926,5	Картометрический метод	2,50	-
1345	470027,41	2292911,94	Картометрический метод	2,50	-
1346	470035,8	2292899,57	Картометрический метод	2,50	-
1347	470049,34	2292883,15	Картометрический метод	2,50	-
1348	470047,27	2292870,73	Картометрический метод	2,50	-
1349	470043,13	2292853,14	Картометрический метод	2,50	-
1350	470047,27	2292838,65	Картометрический метод	2,50	-
1351	470054,51	2292818,99	Картометрический метод	2,50	-
1352	470052,44	2292800,36	Картометрический метод	2,50	-
1353	470056,58	2292776,56	Картометрический метод	2,50	-
1354	470037,43	2292762,36	Картометрический метод	2,50	-
1355	470005,37	2292771,92	Картометрический метод	2,50	-
1356	469964,3	2292827,61	Картометрический метод	2,50	-
1357	469891,18	2292932,8	Картометрический метод	2,50	-
1358	469805,68	2293073,42	Картометрический метод	2,50	-
1359	469762,93	2293167,92	Картометрический метод	2,50	-
1360	469713,43	2293317,55	Картометрический метод	2,50	-
1361	469663,93	2293406,42	Картометрический метод	2,50	-
1362	469557,05	2293502,05	Картометрический метод	2,50	-
1363	469487,3	2293610,05	Картометрический метод	2,50	-
1364	469436,68	2293707,92	Картометрический метод	2,50	-

Сведения о местоположении границ объекта

1365	469342,18	2293891,3	Картометрический метод	2,50	-
1366	469326,43	2293976,8	Картометрический метод	2,50	-
1367	469325,3	2294075,8	Картометрический метод	2,50	-
1368	469338,8	2294135,42	Картометрический метод	2,50	-
1369	469411,83	2294256,87	Картометрический метод	2,50	-
1370	469407,33	2294306,37	Картометрический метод	2,50	-
1371	469403,95	2294360,37	Картометрический метод	2,50	-
1372	469397,31	2294372,24	Картометрический метод	2,50	-
1373	469384,37	2294394,74	Картометрический метод	2,50	-
1374	469379,87	2294417,8	Картометрический метод	2,50	-
1375	469373,12	2294418,93	Картометрический метод	2,50	-
1376	469344,99	2294361,55	Картометрический метод	2,50	-
1377	469332,68	2294357,08	Картометрический метод	2,50	-
1378	469350,27	2294227,46	Картометрический метод	2,50	-
1379	469317,16	2294121,91	Картометрический метод	2,50	-
1380	469268,52	2294070,16	Картометрический метод	2,50	-
1381	469241,61	2294116,73	Картометрический метод	2,50	-
1382	469117,42	2294231,6	Картометрический метод	2,50	-
1383	469035,67	2294321,64	Картометрический метод	2,50	-
1384	468858,7	2294513,09	Картометрический метод	2,50	-
1385	468839,1	2294567,2	Картометрический метод	2,50	-
1386	468768,93	2294652,28	Картометрический метод	2,50	-
1387	468750,3	2294679,19	Картометрический метод	2,50	-
1388	468725,98	2294740,25	Картометрический метод	2,50	-
1389	468683,03	2294837,53	Картометрический метод	2,50	-
1390	468652,5	2294922,39	Картометрический метод	2,50	-
1391	468638,53	2294995,35	Картометрический метод	2,50	-
1392	468625,6	2295107,63	Картометрический метод	2,50	-
1393	468626,63	2295144,37	Картометрический метод	2,50	-
1394	468632,84	2295168,17	Картометрический метод	2,50	-
1395	468640,6	2295182,14	Картометрический метод	2,50	-
1396	468658,71	2295197,15	Картометрический метод	2,50	-
1397	468690,28	2295219,92	Картометрический метод	2,50	-
1398	468717,7	2295249,41	Картометрический метод	2,50	-
1399	468732,19	2295263,38	Картометрический метод	2,50	-
1400	468742,54	2295282,53	Картометрический метод	2,50	-
1401	468756,37	2295304,87	Картометрический метод	2,50	-
1402	468680	2295473,52	Картометрический метод	2,50	-
1403	468673,82	2295488,08	Картометрический метод	2,50	-
1404	468668,28	2295510,2	Картометрический метод	2,50	-
1405	468681,74	2295532,97	Картометрический метод	2,50	-
1406	468697,95	2295524,54	Картометрический метод	2,50	-
1407	468659,53	2295581,44	Картометрический метод	2,50	-
1408	468695,53	2295612,94	Картометрический метод	2,50	-
1409	468600,28	2295752,16	Картометрический метод	2,50	-
1410	468537,81	2295785,8	Картометрический метод	2,50	-
1411	468442,18	2295726,17	Картометрический метод	2,50	-
1412	468117,28	2295481,88	Картометрический метод	2,50	-
1413	467988,04	2295394,27	Картометрический метод	2,50	-
1414	467730,06	2295217,67	Картометрический метод	2,50	-
1415	467639,92	2295148,99	Картометрический метод	2,50	-

Сведения о местоположении границ объекта

1416	467674,87	2295066,75	Картометрический метод	2,50	-
1417	467648,43	2295052,62	Картометрический метод	2,50	-
1418	467609,68	2295128,8	Картометрический метод	2,50	-
1419	467386,93	2294998,3	Картометрический метод	2,50	-
1420	467305,93	2295018,55	Картометрический метод	2,50	-
1421	467222,89	2295027,09	Картометрический метод	2,50	-
1422	467185,77	2295030,47	Картометрический метод	2,50	-
1423	467113,2	2295049,59	Картометрический метод	2,50	-
1424	467025,45	2295086,16	Картометрический метод	2,50	-
1425	466987,49	2295097,97	Картометрический метод	2,50	-
1426	466941,08	2295099,52	Картометрический метод	2,50	-
1427	466932,78	2295101,34	Картометрический метод	2,50	-
1428	466927,35	2295106,08	Картометрический метод	2,50	-
1429	466926,05	2295107,74	Картометрический метод	2,50	-
1430	466901	2295105,53	Картометрический метод	2,50	-
1431	466894,38	2295065,19	Картометрический метод	2,50	-
1432	466927,87	2295047,46	Картометрический метод	2,50	-
1433	466940,35	2295056,33	Картометрический метод	2,50	-
1434	466967,27	2295080,95	Картометрический метод	2,50	-
1435	466972,89	2295082,28	Картометрический метод	2,50	-
1436	466993,95	2295082,61	Картометрический метод	2,50	-
1437	467109,83	2295034,79	Картометрический метод	2,50	-
1438	467198,49	2295012,08	Картометрический метод	2,50	-
1439	467193,08	2294968,42	Картометрический метод	2,50	-
1440	467196,81	2294923,77	Картометрический метод	2,50	-
1441	467208,02	2294921,13	Картометрический метод	2,50	-
1442	467229,43	2294962,58	Картометрический метод	2,50	-
1443	467248,56	2294981,15	Картометрический метод	2,50	-
1444	467327,31	2294989,58	Картометрический метод	2,50	-
1445	467391,99	2294965,96	Картометрический метод	2,50	-
1446	467388,62	2294941,77	Картометрический метод	2,50	-
1447	467298,06	2294927,71	Картометрический метод	2,50	-
1448	467255,31	2294920,96	Картометрический метод	2,50	-
1449	467239,56	2294897,9	Картометрический метод	2,50	-
1450	467232,24	2294844,46	Картометрический метод	2,50	-
1451	467251,37	2294794,96	Картометрический метод	2,50	-
1452	467300,87	2294748,83	Картометрический метод	2,50	-
1453	467433,73	2294638,15	Картометрический метод	2,50	-
1454	467437,77	2294632,61	Картометрический метод	2,50	-
1455	467511,24	2294557,58	Картометрический метод	2,50	-
1456	467547,24	2294489,52	Картометрический метод	2,50	-
1457	467513,42	2294461,75	Картометрический метод	2,50	-
1458	467511,56	2294460,22	Картометрический метод	2,50	-
1459	467611,33	2294347,98	Картометрический метод	2,50	-
1460	467677,14	2294151,57	Картометрический метод	2,50	-
1461	467677,66	2294151,55	Картометрический метод	2,50	-
1462	468174,43	2294132,05	Картометрический метод	2,50	-
1463	468319,56	2294042,05	Картометрический метод	2,50	-
1464	468175,56	2293894,67	Картометрический метод	2,50	-
1465	468004,56	2293724,8	Картометрический метод	2,50	-
1466	467959,56	2293629,17	Картометрический метод	2,50	-

Сведения о местоположении границ объекта

1467	467923,56	2293442,42	Картометрический метод	2,50	-
1468	467947,18	2293431,17	Картометрический метод	2,50	-
1469	468013,56	2293439,05	Картометрический метод	2,50	-
1470	468025,93	2293430,05	Картометрический метод	2,50	-
1471	468028,18	2293401,92	Картометрический метод	2,50	-
1472	468001,18	2293344,55	Картометрический метод	2,50	-
1473	467987,48	2293284,36	Картометрический метод	2,50	-
1474	467987,45	2293284,23	Картометрический метод	2,50	-
1475	468179,55	2293103,38	Картометрический метод	2,50	-
1476	468179,63	2293103,45	Картометрический метод	2,50	-
1477	468276,51	2293185,97	Картометрический метод	2,50	-
1478	468333,38	2293237,21	Картометрический метод	2,50	-
1479	468358,72	2293236,09	Картометрический метод	2,50	-
1480	468380,12	2293214,69	Картометрический метод	2,50	-
1481	468397,58	2293199,48	Картометрический метод	2,50	-
1482	468458,4	2293157,81	Картометрический метод	2,50	-
1483	468507,95	2293179,77	Картометрический метод	2,50	-
1484	468586,79	2293243,41	Картометрический метод	2,50	-
1485	468680,27	2293343,08	Картометрический метод	2,50	-
1486	468879,05	2293544,68	Картометрический метод	2,50	-
1487	468927,48	2293602,12	Картометрический метод	2,50	-
1488	468933,11	2293630,27	Картометрический метод	2,50	-
1489	468912,84	2293656,18	Картометрический метод	2,50	-
1490	468918,47	2293684,33	Картометрический метод	2,50	-
1491	468911,71	2293713,62	Картометрический метод	2,50	-
1492	468957,89	2293756,41	Картометрический метод	2,50	-
1493	468963,52	2293796,96	Картометрический метод	2,50	-
1494	468946,63	2293839,76	Картометрический метод	2,50	-
1495	468901,58	2293891,56	Картометрический метод	2,50	-
1496	468913,97	2293919,72	Картометрический метод	2,50	-
1497	469040,11	2294006,44	Картометрический метод	2,50	-
1498	469105,43	2294070,64	Картометрический метод	2,50	-
1499	469152,73	2294126,95	Картометрический метод	2,50	-
1500	469230,8	2294116,3	Картометрический метод	2,50	-
1501	469264,55	2294066,8	Картометрический метод	2,50	-
1502	469310,68	2294018,42	Картометрический метод	2,50	-
1503	469316,3	2293946,42	Картометрический метод	2,50	-
1504	469321,93	2293901,42	Картометрический метод	2,50	-
1505	469354,55	2293824,92	Картометрический метод	2,50	-
1506	469411,93	2293727,05	Картометрический метод	2,50	-
1507	469383,8	2293734,92	Картометрический метод	2,50	-
1508	469323,92	2293675,32	Картометрический метод	2,50	-
1509	469174,13	2293499,63	Картометрический метод	2,50	-
1510	469131,33	2293402,77	Картометрический метод	2,50	-
1511	469112,19	2293320,55	Картометрический метод	2,50	-
1512	469120,07	2293292,4	Картометрический метод	2,50	-
1513	469140,34	2293290,15	Картометрический метод	2,50	-
1514	469191,02	2293323,93	Картометрический метод	2,50	-
1515	469238,33	2293312,67	Картометрический метод	2,50	-
1516	469285,63	2293276,63	Картометрический метод	2,50	-
1517	469294,64	2293249,6	Картометрический метод	2,50	-

Сведения о местоположении границ объекта

1518	469276,62	2293228,2	Картометрический метод	2,50	-
1519	469202,29	2293224,82	Картометрический метод	2,50	-
1520	469169,62	2293214,69	Картометрический метод	2,50	-
1521	469115,56	2293151,62	Картометрический метод	2,50	-
1522	469089,66	2293142,61	Картометрический метод	2,50	-
1523	469059,25	2293152,74	Картометрический метод	2,50	-
1524	469013,08	2293224,82	Картометрический метод	2,50	-
1525	468993,93	2293248,47	Картометрический метод	2,50	-
1526	468955,64	2293248,47	Картометрический метод	2,50	-
1527	468826,12	2293087,42	Картометрический метод	2,50	-
1528	468702,23	2292942,13	Картометрический метод	2,50	-
1529	468648,17	2292852,04	Картометрический метод	2,50	-
1530	468564,83	2292804,73	Картометрический метод	2,50	-
1531	468526,54	2292736,03	Картометрический метод	2,50	-
1532	468531,04	2292689,86	Картометрический метод	2,50	-
1533	468598,62	2292654,94	Картометрический метод	2,50	-
1534	468630,29	2292682,04	Картометрический метод	2,50	-
1535	468657,32	2292692,18	Картометрический метод	2,50	-
1536	468692,24	2292662,9	Картометрический метод	2,50	-
1537	468738,41	2292624,6	Картометрический метод	2,50	-
1538	468782,34	2292671,91	Картометрический метод	2,50	-
1539	468804,86	2292667,4	Картометрический метод	2,50	-
1540	468819,5	2292621,22	Картометрический метод	2,50	-
1541	468816,12	2292566,04	Картометрический метод	2,50	-
1542	468759,81	2292492,83	Картометрический метод	2,50	-
1543	468655,07	2292397,1	Картометрический метод	2,50	-
1544	468611,15	2292332,9	Картометрический метод	2,50	-
1545	468607,77	2292145,95	Картометрический метод	2,50	-
1546	468613,18	2292125,05	Картометрический метод	2,50	-
1547	468963,06	2292236,42	Картометрический метод	2,50	-
1548	469215,06	2292159,92	Картометрический метод	2,50	-
1549	469275,81	2292087,92	Картометрический метод	2,50	-
1550	469326,43	2292009,17	Картометрический метод	2,50	-
1551	469287,06	2291965,3	Картометрический метод	2,50	-
1552	469144,99	2291708,96	Картометрический метод	2,50	-
1553	469098,67	2291628,05	Картометрический метод	2,50	-
1554	469098,31	2291627,41	Картометрический метод	2,50	-
1555	469108,18	2291625,06	Картометрический метод	2,50	-
1556	469114,2	2291623,67	Картометрический метод	2,50	-
1557	469114,72	2291624,61	Картометрический метод	2,50	-
1558	469160,4	2291707,46	Картометрический метод	2,50	-
1559	469210,22	2291789,63	Картометрический метод	2,50	-
1560	469294,43	2291949,6	Картометрический метод	2,50	-
1561	469328,21	2291985,08	Картометрический метод	2,50	-
1562	469578,09	2292261	Картометрический метод	2,50	-
1563	469738,97	2292453,38	Картометрический метод	2,50	-
1564	469887,47	2292636,75	Картометрический метод	2,50	-
1565	469962,84	2292694,13	Картометрический метод	2,50	-
1566	469991,01	2292702,5	Картометрический метод	2,50	-
1567	470069,29	2292752,62	Картометрический метод	2,50	-
1568	470080,38	2292738,27	Картометрический метод	2,50	-

Сведения о местоположении границ объекта

1569	470092,8	2292723,78	Картометрический метод	2,50	-
1570	470091,77	2292703,08	Картометрический метод	2,50	-
1571	470078,31	2292684,45	Картометрический метод	2,50	-
1572	470079,35	2292671	Картометрический метод	2,50	-
1573	470088,66	2292646,16	Картометрический метод	2,50	-
1574	470106,26	2292630,64	Картометрический метод	2,50	-
1575	470129,02	2292615,11	Картометрический метод	2,50	-
1576	470145,58	2292594,42	Картометрический метод	2,50	-
1577	470149,72	2292579,93	Картометрический метод	2,50	-
1578	470151,79	2292558,2	Картометрический метод	2,50	-
1579	470178,7	2292532,32	Картометрический метод	2,50	-
1580	470199,4	2292517,84	Картометрический метод	2,50	-
1581	470209,74	2292501,28	Картометрический метод	2,50	-
1582	470218,02	2292477,48	Картометрический метод	2,50	-
1583	470234,58	2292462,99	Картометрический метод	2,50	-
1584	470247	2292454,71	Картометрический метод	2,50	-
1585	470251,14	2292442,29	Картометрический метод	2,50	-
1586	470253,21	2292421,59	Картометрический метод	2,50	-
1587	470259,42	2292405,03	Картометрический метод	2,50	-
1588	470266,66	2292387,44	Картометрический метод	2,50	-
1589	470280,12	2292379,16	Картометрический метод	2,50	-
1590	470284,26	2292366,74	Картометрический метод	2,50	-
1591	470284,26	2292346,04	Картометрический метод	2,50	-
1592	470289,43	2292333,63	Картометрический метод	2,50	-
1593	470305,99	2292312,93	Картометрический метод	2,50	-
1594	470332,9	2292301,54	Картометрический метод	2,50	-
1595	470354,98	2292306,67	Картометрический метод	2,50	-
1596	470398,09	2292323,28	Картометрический метод	2,50	-
1597	470434,31	2292324,31	Картометрический метод	2,50	-
1598	470457,08	2292309,82	Картометрический метод	2,50	-
1599	470477,78	2292284,99	Картометрический метод	2,50	-
1600	470498,48	2292273,6	Картометрический метод	2,50	-
1601	470539,52	2292274,67	Картометрический метод	2,50	-
1602	470579,25	2292269,92	Картометрический метод	2,50	-
1603	470603,53	2292255,57	Картометрический метод	2,50	-
1604	470613,35	2292232,21	Картометрический метод	2,50	-
1605	470613,35	2292205,3	Картометрический метод	2,50	-
1606	470612,31	2292182,53	Картометрический метод	2,50	-
1607	470620,59	2292171,15	Картометрический метод	2,50	-
1608	470649,57	2292160,8	Картометрический метод	2,50	-
1609	470659,92	2292153,56	Картометрический метод	2,50	-
1610	470659,05	2292138,25	Картометрический метод	2,50	-
1611	470657,06	2292117,94	Картометрический метод	2,50	-
1612	470670,27	2292104,92	Картометрический метод	2,50	-
1613	470686,7	2292102,38	Картометрический метод	2,50	-
1614	470702,15	2292106,13	Картометрический метод	2,50	-
1615	470716,72	2292101,28	Картометрический метод	2,50	-
1616	470727,19	2292086,29	Картометрический метод	2,50	-
1617	470742,1	2292068,83	Картометрический метод	2,50	-
1618	470750,93	2292065,96	Картометрический метод	2,50	-
1619	470771,69	2292067,66	Картометрический метод	2,50	-

Сведения о местоположении границ объекта

1620	470788,24	2292070,77	Картометрический метод	2,50	-
1621	470808,94	2292068,7	Картометрический метод	2,50	-
1622	470814,12	2292060,42	Картометрический метод	2,50	-
1623	470811,01	2292045,93	Картометрический метод	2,50	-
1624	470790,31	2292027,3	Картометрический метод	2,50	-
1625	470783,07	2292009,71	Картометрический метод	2,50	-
1626	470783,07	2291994,18	Картометрический метод	2,50	-
1627	470793,42	2291981,77	Картометрический метод	2,50	-
1628	470815,15	2291973,49	Картометрический метод	2,50	-
1629	470837,92	2291969,35	Картометрический метод	2,50	-
1630	470853,44	2291956,93	Картометрический метод	2,50	-
1631	470860,69	2291947,61	Картометрический метод	2,50	-
1632	470863,79	2291934,16	Картометрический метод	2,50	-
1633	470859,65	2291898,98	Картометрический метод	2,50	-
1634	470846,2	2291879,31	Картометрический метод	2,50	-
1635	470839,99	2291857,58	Картометрический метод	2,50	-
1636	470843,09	2291834,81	Картометрический метод	2,50	-
1637	470852,41	2291807,91	Картометрический метод	2,50	-
1638	470874,14	2291782,03	Картометрический метод	2,50	-
1639	470914,5	2291754,09	Картометрический метод	2,50	-
1640	470934,16	2291711,66	Картометрический метод	2,50	-
1641	470945,55	2291686,82	Картометрический метод	2,50	-
1642	470950,72	2291656,81	Картометрический метод	2,50	-
1643	470954,86	2291624,73	Картометрический метод	2,50	-
1644	470959	2291599,89	Картометрический метод	2,50	-
1645	470962,1	2291577,13	Картометрический метод	2,50	-
1646	470966,24	2291551,25	Картометрический метод	2,50	-
1647	470966,16	2291521,4	Картометрический метод	2,50	-
1648	470966,16	2291521,26	Картометрический метод	2,50	-
1649	470971,84	2291519,81	Картометрический метод	2,50	-
1650	471020,04	2291508,59	Картометрический метод	2,50	-
1651	471016,21	2291797,04	Картометрический метод	2,50	-
1652	470909,23	2292011,13	Картометрический метод	2,50	-
1653	470900,53	2292008,16	Картометрический метод	2,50	-
1654	470919,8	2292045,23	Картометрический метод	2,50	-
1655	471118,92	2292177,42	Картометрический метод	2,50	-
1656	471106,55	2292229,17	Картометрический метод	2,50	-
1657	471060,98	2292312,98	Картометрический метод	2,50	-
1658	471003,05	2292383,86	Картометрический метод	2,50	-
1659	470931,05	2292405,79	Картометрический метод	2,50	-
1660	470924,3	2292417,61	Картометрический метод	2,50	-
1661	470960,3	2292477,79	Картометрический метод	2,50	-
1662	470961,98	2292491,29	Картометрический метод	2,50	-
1663	470949,61	2292499,17	Картометрический метод	2,50	-
1664	470909,11	2292459,79	Картометрический метод	2,50	-
1665	470868,61	2292485,67	Картометрический метод	2,50	-
1666	470822,48	2292484,54	Картометрический метод	2,50	-
1667	470816,86	2292499,17	Картометрический метод	2,50	-
1668	470864,11	2292537,42	Картометрический метод	2,50	-
1669	470958,61	2292639,79	Картометрический метод	2,50	-
1670	470974,36	2292673,54	Картометрический метод	2,50	-

Сведения о местоположении границ объекта

1671	470963,11	2292715,17	Картометрический метод	2,50	-
1672	470911,36	2292761,29	Картометрический метод	2,50	-
1673	470893,36	2292779,29	Картометрический метод	2,50	-
1674	470792,11	2292698,29	Картометрический метод	2,50	-
1675	470775,23	2292699,42	Картометрический метод	2,50	-
1676	470749,36	2292719,67	Картометрический метод	2,50	-
1677	470736,98	2292718,54	Картометрический метод	2,50	-
1678	470736,98	2292707,29	Картометрический метод	2,50	-
1679	470751,61	2292682,54	Картометрический метод	2,50	-
1680	470751,61	2292662,29	Картометрический метод	2,50	-
1681	470715,61	2292642,04	Картометрический метод	2,50	-
1682	470696,48	2292639,79	Картометрический метод	2,50	-
1683	470669,48	2292674,67	Картометрический метод	2,50	-
1684	470649,23	2292741,04	Картометрический метод	2,50	-
1685	470610,98	2292759,04	Картометрический метод	2,50	-
1686	470589,61	2292802,92	Картометрический метод	2,50	-
1687	470614,36	2292841,17	Картометрический метод	2,50	-
1688	470613,23	2292904,17	Картометрический метод	2,50	-
1689	470594,11	2292987,42	Картометрический метод	2,50	-
1690	470596,36	2293054,92	Картометрический метод	2,50	-
1691	470633,48	2293078,54	Картометрический метод	2,50	-
1692	470798,86	2293093,17	Картометрический метод	2,50	-
1693	470902,36	2293204,54	Картометрический метод	2,50	-
1694	470906,86	2293247,29	Картометрический метод	2,50	-
1695	470879,86	2293445,29	Картометрический метод	2,50	-
1696	470861,3	2293618,54	Картометрический метод	2,50	-
1697	470853,42	2293642,73	Картометрический метод	2,50	-
1698	470824,73	2293649,48	Картометрический метод	2,50	-
1699	470731,36	2293641,61	Картометрический метод	2,50	-
1700	470637,98	2293674,23	Картометрический метод	2,50	-
1701	470580,05	2293679,29	Картометрический метод	2,50	-
1702	470596,92	2293693,92	Картометрический метод	2,50	-
1703	470596,92	2293708,54	Картометрический метод	2,50	-
1704	470580,05	2293714,73	Картометрический метод	2,50	-
1705	470558,67	2293713,04	Картометрический метод	2,50	-
1706	470530,55	2293724,86	Картометрический метод	2,50	-
1707	470522,11	2293741,17	Картометрический метод	2,50	-
1708	470546,86	2293763,11	Картометрический метод	2,50	-
1709	470622,23	2293744,54	Картометрический метод	2,50	-
1710	470635,73	2293755,23	Картометрический метод	2,50	-
1711	470613,23	2293770,98	Картометрический метод	2,50	-
1712	470586,23	2293780,54	Картометрический метод	2,50	-
1713	470592,98	2293803,04	Картометрический метод	2,50	-
1714	470624,48	2293796,86	Картометрический метод	2,50	-
1715	470656,55	2293762,54	Картометрический метод	2,50	-
1716	470679,61	2293775,48	Картометрический метод	2,50	-
1717	470722,36	2293766,48	Картометрический метод	2,50	-
1718	470741,64	2293773,61	Картометрический метод	2,50	-
1719	470742,2	2293785,43	Картометрический метод	2,50	-
1720	470699,86	2293813,73	Картометрический метод	2,50	-
1721	470936,11	2293801,36	Картометрический метод	2,50	-

Сведения о местоположении границ объекта

1722	470951,86	2293817,11	Картометрический метод	2,50	-
1723	470981,11	2293980,23	Картометрический метод	2,50	-
1724	470988,98	2294132,11	Картометрический метод	2,50	-
1725	470965,36	2294150,11	Картометрический метод	2,50	-
1726	470866,36	2294146,73	Картометрический метод	2,50	-
1727	470784,23	2294150,11	Картометрический метод	2,50	-
1728	470758,36	2294135,48	Картометрический метод	2,50	-
1729	470515,36	2294138,86	Картометрический метод	2,50	-
1730	470404,55	2293919,48	Картометрический метод	2,50	-
1731	470356,73	2293867,17	Картометрический метод	2,50	-
1732	470357,86	2293852,54	Картометрический метод	2,50	-
1733	470351,11	2293853,11	Картометрический метод	2,50	-
1734	470343,23	2293859,86	Картометрический метод	2,50	-
1735	470335,36	2293938,61	Картометрический метод	2,50	-
1736	470371,36	2294007,23	Картометрический метод	2,50	-
1737	470442,23	2294093,86	Картометрический метод	2,50	-
1738	470558,67	2294246,86	Картометрический метод	2,50	-
1739	470573,3	2294277,79	Картометрический метод	2,50	-
1740	470593,77	2294280,88	Картометрический метод	2,50	-
1741	470573,83	2294283,69	Картометрический метод	2,50	-
1742	470563,08	2294285,02	Картометрический метод	2,50	-
1743	470561,63	2294282,29	Картометрический метод	2,50	-
1744	470538,42	2294238,42	Картометрический метод	2,50	-
1745	470450,67	2294125,92	Картометрический метод	2,50	-
1746	470366,3	2294025,79	Картометрический метод	2,50	-
1747	470325,09	2293959	Картометрический метод	2,50	-
1748	470317,92	2294075,29	Картометрический метод	2,50	-
1749	470266,17	2294086,54	Картометрический метод	2,50	-
1750	470111,34	2294090,62	Картометрический метод	2,50	-
1751	469924,59	2294094	Картометрический метод	2,50	-
1752	469858,78	2294088,09	Картометрический метод	2,50	-
1753	469857,96	2294170,53	Картометрический метод	2,50	-
1754	469891,55	2294181,04	Картометрический метод	2,50	-
1755	469893,8	2294307,04	Картометрический метод	2,50	-
1756	469931,88	2294351,13	Картометрический метод	2,50	-
1757	469937,18	2294354,53	Картометрический метод	2,50	-
1758	469960,78	2294381,84	Картометрический метод	2,50	-
1759	469953,33	2294383,16	Картометрический метод	2,50	-
1760	469928,02	2294387,66	Картометрический метод	2,50	-
1761	469862,77	2294383,16	Картометрический метод	2,50	-
1762	469763,77	2294452,91	Картометрический метод	2,50	-
1763	469707,52	2294479,91	Картометрический метод	2,50	-
1764	469719,37	2294500,2	Картометрический метод	2,50	-
1765	469700,77	2294522,66	Картометрический метод	2,50	-
1766	469718,77	2294583,41	Картометрический метод	2,50	-
1767	469786,27	2294596,91	Картометрический метод	2,50	-
1768	469792,46	2294610,41	Картометрический метод	2,50	-
1769	469789,08	2294631,78	Картометрический метод	2,50	-
1770	469767,71	2294650,35	Картометрический метод	2,50	-
1771	469714,83	2294671,72	Картометрический метод	2,50	-
1772	470082,71	2294603,1	Картометрический метод	2,50	-

Сведения о местоположении границ объекта

1773	470091,28	2294601,5	Картометрический метод	2,50	-
1774	470158,65	2294810,93	Картометрический метод	2,50	-
1775	470189,64	2294824,22	Картометрический метод	2,50	-
1776	470175,21	2294826,67	Картометрический метод	2,50	-
1777	470131,17	2294834,15	Картометрический метод	2,50	-
1778	470080,55	2294867,9	Картометрический метод	2,50	-
1779	470081,67	2294935,4	Картометрический метод	2,50	-
1780	470058,05	2294920,78	Картометрический метод	2,50	-
1781	469897,17	2294964,65	Картометрический метод	2,50	-
1782	469785,8	2294867,9	Картометрический метод	2,50	-
1783	469747,55	2294825,15	Картометрический метод	2,50	-
1784	469740,8	2294793,65	Картометрический метод	2,50	-
1785	469775,67	2294765,53	Картометрический метод	2,50	-
1786	469732,01	2294702,75	Картометрический метод	2,50	-
1787	469589,77	2294649,74	Картометрический метод	2,50	-
1788	469626,26	2294716,25	Картометрический метод	2,50	-
1789	469572,26	2294729,75	Картометрический метод	2,50	-
1790	469554,26	2294916,5	Картометрический метод	2,50	-
1791	469543,01	2294950,25	Картометрический метод	2,50	-
1792	469574,51	2294995,25	Картометрический метод	2,50	-
1793	469567,76	2295026,75	Картометрический метод	2,50	-
1794	469612,76	2295083	Картометрический метод	2,50	-
1795	469644,26	2295067,25	Картометрический метод	2,50	-
1796	469628,51	2295035,75	Картометрический метод	2,50	-
1797	469619,24	2294995,09	Картометрический метод	2,50	-
1798	469646,51	2294984	Картометрический метод	2,50	-
1799	469693,76	2295038	Картометрический метод	2,50	-
1800	469709,51	2295139,25	Картометрический метод	2,50	-
1801	469680,26	2295195,5	Картометрический метод	2,50	-
1802	469633,01	2295278,75	Картометрический метод	2,50	-
1803	469699,52	2295374,95	Картометрический метод	2,50	-
1804	469765,9	2295481,83	Картометрический метод	2,50	-
1805	469805,27	2295574,08	Картометрический метод	2,50	-
1806	469871,65	2295733,83	Картометрический метод	2,50	-
1807	469926,77	2295948,14	Картометрический метод	2,50	-
1808	469953,21	2296066,83	Картометрический метод	2,50	-
1809	469961,09	2296108,45	Картометрический метод	2,50	-
1810	469975,71	2296135,45	Картометрический метод	2,50	-
1811	469975,15	2296120,26	Картометрический метод	2,50	-
1812	470011,15	2295789,51	Картометрический метод	2,50	-
1813	470015,65	2295659,01	Картометрический метод	2,50	-
1814	470026,9	2295627,51	Картометрический метод	2,50	-
1815	470040,4	2295611,76	Картометрический метод	2,50	-
1816	470170,9	2295713,01	Картометрический метод	2,50	-
1817	470186,65	2295803,01	Картометрический метод	2,50	-
1818	470200,15	2295839,01	Картометрический метод	2,50	-
1819	470229,4	2295816,51	Картометрический метод	2,50	-
1820	470240,65	2295746,76	Картометрический метод	2,50	-
1821	470258,65	2295713,01	Картометрический метод	2,50	-
1822	470299,15	2295713,01	Картометрический метод	2,50	-
1823	470404,9	2295764,76	Картометрический метод	2,50	-

Сведения о местоположении границ объекта

1824	470386,9	2295713,01	Картометрический метод	2,50	-
1825	470391,4	2295704,01	Картометрический метод	2,50	-
1826	470416,15	2295713,01	Картометрический метод	2,50	-
1827	470476,9	2295740,01	Картометрический метод	2,50	-
1828	470492,65	2295796,26	Картометрический метод	2,50	-
1829	470557,9	2295839,01	Картометрический метод	2,50	-
1830	470557,9	2295843,51	Картометрический метод	2,50	-
1831	470523,02	2295845,76	Картометрический метод	2,50	-
1832	470533,15	2295858,14	Картометрический метод	2,50	-
1833	470551,15	2295864,89	Картометрический метод	2,50	-
1834	470581,52	2295895,26	Картометрический метод	2,50	-
1835	470607,4	2295917,76	Картометрический метод	2,50	-
1836	470671,52	2295925,64	Картометрический метод	2,50	-
1837	470698,52	2295951,51	Картометрический метод	2,50	-
1838	470710,9	2295947,01	Картометрический метод	2,50	-
1839	470777,27	2295895,26	Картометрический метод	2,50	-
1840	470984,27	2295861,51	Картометрический метод	2,50	-
1841	471061,9	2295842,95	Картометрический метод	2,50	-
1842	471212,65	2295787,83	Картометрический метод	2,50	-
1843	471221,65	2295793,45	Картометрический метод	2,50	-
1844	471235,15	2295778,26	Картометрический метод	2,50	-
1845	471256,52	2295702,89	Картометрический метод	2,50	-
1846	471269,46	2295694,45	Картометрический метод	2,50	-
1847	471271,71	2295679,83	Картометрический метод	2,50	-
1848	471230,37	2295593,2	Картометрический метод	2,50	-
1849	471160,9	2295495,33	Картометрический метод	2,50	-
1850	471050,09	2295338,95	Картометрический метод	2,50	-
1851	470934,77	2295218,58	Картометрический метод	2,50	-
1852	470893,71	2295158,39	Картометрический метод	2,50	-
1853	470874,02	2295123,51	Картометрический метод	2,50	-
1854	470869,72	2295115,89	Картометрический метод	2,50	-
1855	470882,43	2295121,34	Картометрический метод	2,50	-
1856	471197,59	2295251,42	Картометрический метод	2,50	-
1857	471425,22	2295271,81	Картометрический метод	2,50	-
1858	471170,16	2295488,19	Картометрический метод	2,50	-
1859	471240,07	2295601,21	Картометрический метод	2,50	-
1860	471279,3	2295677,85	Картометрический метод	2,50	-
1861	471593,11	2295724,1	Картометрический метод	2,50	-
1862	471717	2295699,32	Картометрический метод	2,50	-
1863	471834,13	2295519,12	Картометрический метод	2,50	-
1864	472221,56	2295534,89	Картометрический метод	2,50	-
1865	472201,28	2295744,37	Картометрический метод	2,50	-
1866	472228,31	2295764,64	Картометрический метод	2,50	-
1867	472257,6	2295787,17	Картометрический метод	2,50	-
1868	472319,01	2295793,59	Картометрический метод	2,50	-
1869	472324,87	2295793,46	Картометрический метод	2,50	-
1870	472330,31	2295790,87	Картометрический метод	2,50	-
1871	472350,68	2295787,4	Картометрический метод	2,50	-
1872	472365,35	2295779,97	Картометрический метод	2,50	-
1873	472383,8	2295763,55	Картометрический метод	2,50	-
1874	472394,66	2295755,23	Картометрический метод	2,50	-

Сведения о местоположении границ объекта

1875	472404,3	2295750,56	Картометрический метод	2,50	-
1876	472431,46	2295745,05	Картометрический метод	2,50	-
1877	472477,75	2295740,65	Картометрический метод	2,50	-
1878	472610,37	2295717,5	Картометрический метод	2,50	-
1879	472659,21	2295693,66	Картометрический метод	2,50	-
1880	472681,2	2295687,64	Картометрический метод	2,50	-
1881	472705,27	2295685,56	Картометрический метод	2,50	-
1882	472723,33	2295677,92	Картометрический метод	2,50	-
1883	472742,07	2295660,56	Картометрический метод	2,50	-
1884	472749,25	2295646,06	Картометрический метод	2,50	-
1885	472759,43	2295617,28	Картометрический метод	2,50	-
1886	472765,16	2295600,36	Картометрический метод	2,50	-
1887	472780,56	2295581,14	Картометрический метод	2,50	-
1888	472785,36	2295576,78	Картометрический метод	2,50	-
1889	472826,79	2295568,68	Картометрический метод	2,50	-
1890	472859,65	2295565,2	Картометрический метод	2,50	-
1891	472892,52	2295555,48	Картометрический метод	2,50	-
1892	472938,58	2295542,75	Картометрический метод	2,50	-
1893	472989,73	2295537,89	Картометрический метод	2,50	-
1894	473045,51	2295541,83	Картометрический метод	2,50	-
1895	473091,34	2295539,97	Картометрический метод	2,50	-
1896	473133,4	2295528,06	Картометрический метод	2,50	-
1897	473156,31	2295519,03	Картометрический метод	2,50	-
1898	473178,46	2295513,68	Картометрический метод	2,50	-
1899	473209,77	2295510,12	Картометрический метод	2,50	-
1900	473232,05	2295511,39	Картометрический метод	2,50	-
1901	473264,94	2295509,42	Картометрический метод	2,50	-
1902	473284,15	2295500,63	Картометрический метод	2,50	-
1903	473314,47	2295479,33	Картометрический метод	2,50	-
1904	473337,15	2295464,06	Картометрический метод	2,50	-
1905	473360,76	2295453,41	Картометрический метод	2,50	-
1906	473404,5	2295443,46	Картометрический метод	2,50	-
1907	473447,34	2295438,41	Картометрический метод	2,50	-
1908	473539,51	2295437,89	Картометрический метод	2,50	-
1909	473555,66	2295439,97	Картометрический метод	2,50	-
1910	473608,79	2295448,2	Картометрический метод	2,50	-
1911	473653,2	2295457,21	Картометрический метод	2,50	-
1912	473682,49	2295460,11	Картометрический метод	2,50	-
1913	473707,27	2295469,12	Картометрический метод	2,50	-
1914	473717,57	2295476,2	Картометрический метод	2,50	-
1915	473721,43	2295482,64	Картометрический метод	2,50	-
1916	473720,15	2295512,25	Картометрический метод	2,50	-
1917	473706,95	2295563,1	Картометрический метод	2,50	-
1918	473700,51	2295593,03	Картометрический метод	2,50	-
1919	473692,79	2295660,62	Картометрический метод	2,50	-
1920	473689,25	2295690,87	Картометрический метод	2,50	-
1921	473690,22	2295699,56	Картометрический метод	2,50	-
1922	473697,62	2295711,79	Картометрический метод	2,50	-
1923	473704,38	2295717,91	Картометрический метод	2,50	-
1924	473725,62	2295729,17	Картометрический метод	2,50	-
1925	473753,3	2295736,86	Картометрический метод	2,50	-

Сведения о местоположении границ объекта

1926	473770,36	2295742,98	Картометрический метод	2,50	-
1927	473789,99	2295751,67	Картометрический метод	2,50	-
1928	473799	2295754,89	Картометрический метод	2,50	-
1929	473814,77	2295760,68	Картометрический метод	2,50	-
1930	473829,84	2295766,62	Картометрический метод	2,50	-
1931	473833,85	2295766,86	Картометрический метод	2,50	-
1932	473853,41	2295772,31	Картометрический метод	2,50	-
1933	473870,18	2295772,95	Картометрический метод	2,50	-
1934	473901,08	2295784,54	Картометрический метод	2,50	-
1935	473926,18	2295790,01	Картометрический метод	2,50	-
1936	473944,21	2295798,38	Картометрический метод	2,50	-
1937	473957,4	2295800,31	Картометрический метод	2,50	-
1938	473987,98	2295818,98	Картометрический метод	2,50	-
1939	474015,66	2295830,83	Картометрический метод	2,50	-
1940	474036,9	2295841,13	Картометрический метод	2,50	-
1941	474062,65	2295853,36	Картометрический метод	2,50	-
1942	474085,64	2295862,36	Картометрический метод	2,50	-
1943	474092,82	2295807,44	Картометрический метод	2,50	-
1944	474154,2	2295783,79	Картометрический метод	2,50	-
1945	474163,21	2295751,69	Картометрический метод	2,50	-
1946	474195,31	2295717,9	Картометрический метод	2,50	-
1947	474199,25	2295685,24	Картометрический метод	2,50	-
1948	474210,51	2295679,05	Картометрический метод	2,50	-
1949	474222,34	2295703,26	Картометрический метод	2,50	-
1950	474215,02	2295738,74	Картометрический метод	2,50	-
1951	474233,81	2295747,46	Картометрический метод	2,50	-
1952	474241,85	2295716,24	Картометрический метод	2,50	-
1953	474242,18	2295678,91	Картометрический метод	2,50	-
1954	474242,92	2295630,65	Картометрический метод	2,50	-
1955	474254,51	2295614,24	Картометрический метод	2,50	-
1956	474265,45	2295605,23	Картометрический метод	2,50	-
1957	474278,97	2295601,36	Картометрический метод	2,50	-
1958	474288,95	2295595,89	Картометрический метод	2,50	-
1959	474316,3	2295586,56	Картометрический метод	2,50	-
1960	474334	2295587,2	Картометрический метод	2,50	-
1961	474346,88	2295590,1	Картометрический метод	2,50	-
1962	474359,11	2295595,25	Картометрический метод	2,50	-
1963	474368,44	2295596,21	Картометрический метод	2,50	-
1964	474387,53	2295596,16	Картометрический метод	2,50	-
1965	474401,02	2295587,75	Картометрический метод	2,50	-
1966	474422,78	2295573,33	Картометрический метод	2,50	-
1967	474441,77	2295566,57	Картометрический метод	2,50	-
1968	474458,51	2295563,99	Картометрический метод	2,50	-
1969	474482,97	2295564,96	Картометрический метод	2,50	-
1970	474497,88	2295569,79	Картометрический метод	2,50	-
1971	474522,99	2295571,07	Картометрический метод	2,50	-
1972	474541,33	2295564,96	Картометрический метод	2,50	-
1973	474577,06	2295544,36	Картометрический метод	2,50	-
1974	474605,7	2295526,98	Картометрический метод	2,50	-
1975	474624,35	2295519,62	Картометрический метод	2,50	-
1976	474651,39	2295520,27	Картометрический метод	2,50	-

Сведения о местоположении границ объекта

1977	474660,72	2295523,81	Картометрический метод	2,50	-
1978	474674,88	2295524,45	Картометрический метод	2,50	-
1979	474697,73	2295530,25	Картометрический метод	2,50	-
1980	474747,3	2295544,73	Картометрический метод	2,50	-
1981	474788,82	2295558,89	Картометрический метод	2,50	-
1982	474833,02	2295564,36	Картометрический метод	2,50	-
1983	474874,86	2295565	Картометрический метод	2,50	-
1984	474933,73	2295563,07	Картометрический метод	2,50	-
1985	474944,99	2295561,46	Картометрический метод	2,50	-
1986	474956,26	2295557,6	Картометрический метод	2,50	-
1987	474993,42	2295555,3	Картометрический метод	2,50	-
1988	475019	2295557,84	Картометрический метод	2,50	-
1989	475033,3	2295563,07	Картометрический метод	2,50	-
1990	475067,25	2295579,48	Картометрический метод	2,50	-
1991	475089,01	2295583,17	Картометрический метод	2,50	-
1992	475105,3	2295583,04	Картометрический метод	2,50	-
1993	475153,83	2295580,45	Картометрический метод	2,50	-
1994	475225,94	2295589,79	Картометрический метод	2,50	-
1995	475254	2295589,79	Картометрический метод	2,50	-
1996	475301,31	2295588,5	Картометрический метод	2,50	-
1997	475325,92	2295583,03	Картометрический метод	2,50	-
1998	475358,86	2295573,5	Картометрический метод	2,50	-
1999	475374,39	2295570,95	Картометрический метод	2,50	-
2000	475399,34	2295570,06	Картометрический метод	2,50	-
2001	475452,67	2295576,43	Картометрический метод	2,50	-
2002	475505,62	2295577,19	Картометрический метод	2,50	-
2003	475554,38	2295578,52	Картометрический метод	2,50	-
2004	475570,95	2295580,78	Картометрический метод	2,50	-
2005	475587,6	2295583,94	Картометрический метод	2,50	-
2006	475600,58	2295590,43	Картометрический метод	2,50	-
2007	475607,2	2295596,79	Картометрический метод	2,50	-
2008	475631,14	2295629,05	Картометрический метод	2,50	-
2009	475648,52	2295650,62	Картометрический метод	2,50	-
2010	475668,08	2295669,07	Картометрический метод	2,50	-
2011	475707,99	2295709,31	Картометрический метод	2,50	-
2012	475727,69	2295745,13	Картометрический метод	2,50	-
2013	475752,8	2295767,98	Картометрический метод	2,50	-
2014	475772,93	2295773,13	Картометрический метод	2,50	-
2015	475802,08	2295777,03	Картометрический метод	2,50	-
2016	475820,88	2295783,43	Картометрический метод	2,50	-
2017	475839,25	2295798,29	Картометрический метод	2,50	-
2018	475850,62	2295818,04	Картометрический метод	2,50	-
2019	475852,87	2295838,77	Картометрический метод	2,50	-
2020	475851,59	2295892,07	Картометрический метод	2,50	-
2021	475853,52	2295920,71	Картометрический метод	2,50	-
2022	475863,17	2295938,41	Картометрический метод	2,50	-
2023	475888,28	2295952,58	Картометрический метод	2,50	-
2024	475899,86	2295961,84	Картометрический метод	2,50	-
2025	475905,33	2295972,14	Картометрический метод	2,50	-
2026	475908,87	2295991,53	Картометрический метод	2,50	-
2027	475905,98	2296020,49	Картометрический метод	2,50	-

Сведения о местоположении границ объекта

2028	475905,01	2296101,92	Картометрический метод	2,50	-
2029	475904,37	2296153,74	Картометрический метод	2,50	-
2030	475902,32	2296179,32	Картометрический метод	2,50	-
2031	475901,68	2296215,36	Картометрический метод	2,50	-
2032	475899,1	2296260,42	Картометрический метод	2,50	-
2033	475895,88	2296281,66	Картометрический метод	2,50	-
2034	475894,92	2296366,95	Картометрический метод	2,50	-
2035	475891,7	2296380,15	Картометрический метод	2,50	-
2036	475887,84	2296418,77	Картометрический метод	2,50	-
2037	475882,69	2296470,26	Картометрический метод	2,50	-
2038	475874,96	2296499,83	Картометрический метод	2,50	-
2039	475885,81	2296496,14	Картометрический метод	2,50	-
2040	475912,84	2296554,71	Картометрический метод	2,50	-
2041	475911,17	2296593,15	Картометрический метод	2,50	-
2042	475863,28	2296634,67	Картометрический метод	2,50	-
2043	475855,01	2296612,14	Картометрический метод	2,50	-
2044	475848,25	2296652,92	Картометрический метод	2,50	-
2045	475842,46	2296687,68	Картометрический метод	2,50	-
2046	475853,57	2296689,54	Картометрический метод	2,50	-
2047	475869,34	2296728,39	Картометрический метод	2,50	-
2048	475870,48	2296758,76	Картометрический метод	2,50	-
2049	475864,87	2296803,81	Картометрический метод	2,50	-
2050	475867,02	2296822,3	Картометрический метод	2,50	-
2051	475918,47	2296829,96	Картометрический метод	2,50	-
2052	475905,33	2296951,83	Картометрический метод	2,50	-
2053	475955,73	2296950,05	Картометрический метод	2,50	-
2054	475963,71	2296864,63	Картометрический метод	2,50	-
2055	475971,74	2296864,63	Картометрический метод	2,50	-
2056	475973,56	2296836,9	Картометрический метод	2,50	-
2057	476004,57	2296839,45	Картометрический метод	2,50	-
2058	476004,21	2296862,07	Картометрический метод	2,50	-
2059	476039,23	2296866,09	Картометрический метод	2,50	-
2060	476032,65	2297004,1	Картометрический метод	2,50	-
2061	476130,37	2297010,34	Картометрический метод	2,50	-
2062	476137,95	2296856,55	Картометрический метод	2,50	-
2063	476163,21	2296858,37	Картометрический метод	2,50	-
2064	476163,76	2296877,16	Картометрический метод	2,50	-
2065	476187,2	2296877,34	Картометрический метод	2,50	-
2066	476187,38	2296860,93	Картометрический метод	2,50	-
2067	476288,45	2296872,24	Картометрический метод	2,50	-
2068	476261,36	2297060,24	Картометрический метод	2,50	-
2069	476404,82	2297076,87	Картометрический метод	2,50	-
2070	476428,11	2296888,89	Картометрический метод	2,50	-
2071	476433,93	2296841,93	Картометрический метод	2,50	-
2072	476359,08	2296836,73	Картометрический метод	2,50	-
2073	476359,08	2296680,8	Картометрический метод	2,50	-
2074	476250,97	2296697,43	Картометрический метод	2,50	-
2075	476206,16	2296798,77	Картометрический метод	2,50	-
2076	476191,56	2296797,31	Картометрический метод	2,50	-
2077	476190,67	2296824,26	Картометрический метод	2,50	-
2078	475982,76	2296798,27	Картометрический метод	2,50	-

Сведения о местоположении границ объекта

2079	475990,03	2296769,16	Картометрический метод	2,50	-
2080	475968,2	2296765	Картометрический метод	2,50	-
2081	475995,23	2296665,2	Картометрический метод	2,50	-
2082	475914,14	2296648,57	Картометрический метод	2,50	-
2083	475987,03	2296530,74	Картометрический метод	2,50	-
2084	475998,3	2296525,11	Картометрический метод	2,50	-
2085	475996,04	2296557,2	Картометрический метод	2,50	-
2086	476016,88	2296554,95	Картометрический метод	2,50	-
2087	476045,6	2296475,55	Картометрический метод	2,50	-
2088	476068,12	2296441,76	Картометрический метод	2,50	-
2089	476151,46	2296379,82	Картометрический метод	2,50	-
2090	476233,68	2296316,75	Картометрический метод	2,50	-
2091	476235,93	2296252,55	Картометрический метод	2,50	-
2092	476232,55	2296181,04	Картометрический метод	2,50	-
2093	476217,91	2296171,46	Картометрический метод	2,50	-
2094	476047,85	2296168,65	Картометрический метод	2,50	-
2095	476032,08	2296108,39	Картометрический метод	2,50	-
2096	476036,02	2296024,49	Картометрический метод	2,50	-
2097	476222,98	2296017,17	Картометрический метод	2,50	-
2098	476614,92	2296018,29	Картометрический метод	2,50	-
2099	476770,34	2296058,84	Картометрический метод	2,50	-
2100	476765,83	2296105,02	Картометрический метод	2,50	-
2101	476797,37	2296178,22	Картометрический метод	2,50	-
2102	476879,58	2296186,11	Картометрический метод	2,50	-
2103	476932,52	2296281,84	Картометрический метод	2,50	-
2104	477032,75	2296298,73	Картометрический метод	2,50	-
2105	477059,78	2296358,42	Картометрический метод	2,50	-
2106	477062,04	2296502,58	Картометрический метод	2,50	-
2107	477084,56	2296596,06	Картометрический метод	2,50	-
1	477194,93	2296605,07	Картометрический метод	2,50	-
2108	475500,19	2297074,43	Картометрический метод	2,50	-
2109	475517,08	2297196,07	Картометрический метод	2,50	-
2110	475467,53	2297199,45	Картометрический метод	2,50	-
2111	475449,26	2297128,45	Картометрический метод	2,50	-
2112	475444,16	2297109,93	Картометрический метод	2,50	-
2113	475411,21	2297103,72	Картометрический метод	2,50	-
2114	475402,2	2297087,95	Картометрический метод	2,50	-
2115	475404,15	2297073,59	Картометрический метод	2,50	-
2116	475406,71	2297055,29	Картометрический метод	2,50	-
2117	475454,01	2297063,17	Картометрический метод	2,50	-
2108	475500,19	2297074,43	Картометрический метод	2,50	-
2118	472477,33	2297680,84	Картометрический метод	2,50	-
2119	472479,29	2297877,19	Картометрический метод	2,50	-
2120	472440,66	2297885,41	Картометрический метод	2,50	-
2121	472396,43	2297687,85	Картометрический метод	2,50	-
2118	472477,33	2297680,84	Картометрический метод	2,50	-
2122	473626,07	2298585,31	Картометрический метод	2,50	-
2123	473595,08	2298609,91	Картометрический метод	2,50	-

Сведения о местоположении границ объекта

2124	473479,81	2298675,07	Картометрический метод	2,50	-
2125	473458,85	2298680,08	Картометрический метод	2,50	-
2126	473450,49	2298681,88	Картометрический метод	2,50	-
2127	473426,96	2298657,3	Картометрический метод	2,50	-
2128	473337,2	2298688,73	Картометрический метод	2,50	-
2129	473322,62	2298706,96	Картометрический метод	2,50	-
2130	473335,38	2298716,98	Картометрический метод	2,50	-
2131	473364,54	2298718,35	Картометрический метод	2,50	-
2132	473405,09	2298689,19	Картометрический метод	2,50	-
2133	473427,63	2298687,16	Картометрический метод	2,50	-
2134	473416,02	2298717,44	Картометрический метод	2,50	-
2135	473347,68	2298808,11	Картометрический метод	2,50	-
2136	473279,34	2298856,4	Картометрический метод	2,50	-
2137	473241,52	2298884,2	Картометрический метод	2,50	-
2138	473226,03	2298884,2	Картометрический метод	2,50	-
2139	473185,93	2298833,17	Картометрический метод	2,50	-
2140	473161,33	2298814,94	Картометрический метод	2,50	-
2141	473163,15	2298804,92	Картометрический метод	2,50	-
2142	473180,47	2298795,81	Картометрический метод	2,50	-
2143	473202,34	2298736,12	Картометрический метод	2,50	-
2144	473268,4	2298659,12	Картометрический метод	2,50	-
2145	473313,05	2298624,49	Картометрический метод	2,50	-
2146	473398,25	2298636,34	Картометрический метод	2,50	-
2147	473415,57	2298629,96	Картометрический метод	2,50	-
2148	473421,95	2298617,2	Картометрический метод	2,50	-
2149	473421,95	2298599,89	Картометрический метод	2,50	-
2150	473406,91	2298577,56	Картометрический метод	2,50	-
2151	473438,35	2298543,85	Картометрический метод	2,50	-
2152	473462,95	2298531,54	Картометрический метод	2,50	-
2153	473518,54	2298534,73	Картометрический метод	2,50	-
2154	473527,2	2298540,2	Картометрический метод	2,50	-
2155	473531,3	2298551,59	Картометрический метод	2,50	-
2156	473483	2298580,75	Картометрический метод	2,50	-
2157	473483	2298590,78	Картометрический метод	2,50	-
2158	473486,65	2298605,36	Картометрический метод	2,50	-
2159	473508,52	2298606,27	Картометрический метод	2,50	-
2160	473566,83	2298570,73	Картометрический метод	2,50	-
2161	473598,73	2298570,73	Картометрический метод	2,50	-
2122	473626,07	2298585,31	Картометрический метод	2,50	-
2162	473389,52	2298947,85	Картометрический метод	2,50	-
2163	473387,7	2298966,99	Картометрический метод	2,50	-
2164	473375,85	2298968,81	Картометрический метод	2,50	-
2165	473351,25	2298954,23	Картометрический метод	2,50	-
2166	473345,78	2298968,81	Картометрический метод	2,50	-
2167	473316,62	2298977,92	Картометрический метод	2,50	-
2168	473292,05	2298983,46	Картометрический метод	2,50	-
2169	473295,66	2298999,79	Картометрический метод	2,50	-
2170	473282	2299054,47	Картометрический метод	2,50	-
2171	473256,48	2299045,36	Картометрический метод	2,50	-
2172	473217,3	2299011,64	Картометрический метод	2,50	-

Сведения о местоположении границ объекта

2173	473208,19	2299003,44	Картометрический метод	2,50	-
2174	473195,27	2299006,03	Картометрический метод	2,50	-
2175	473097,01	2299067,23	Картометрический метод	2,50	-
2176	472968,53	2299110,05	Картометрический метод	2,50	-
2177	472853,26	2299126,91	Картометрический метод	2,50	-
2178	472817,72	2299040,8	Картометрический метод	2,50	-
2179	472831,39	2299027,13	Картометрический метод	2,50	-
2180	472874,67	2299019,84	Картометрический метод	2,50	-
2181	473145,76	2298873,59	Картометрический метод	2,50	-
2182	473168,85	2298869,35	Картометрический метод	2,50	-
2183	473229,78	2298948,85	Картометрический метод	2,50	-
2184	473209,38	2298995,7	Картометрический метод	2,50	-
2185	473249,03	2299026,99	Картометрический метод	2,50	-
2186	473280,17	2298985,21	Картометрический метод	2,50	-
2187	473318,45	2298950,59	Картометрический метод	2,50	-
2188	473348,52	2298930,54	Картометрический метод	2,50	-
2189	473362,19	2298930,54	Картометрический метод	2,50	-
2162	473389,52	2298947,85	Картометрический метод	2,50	-
2190	475667,45	2301183,06	Картометрический метод	2,50	-
2191	475831,63	2301401,25	Картометрический метод	2,50	-
2192	475861,55	2301385,92	Картометрический метод	2,50	-
2193	475887,09	2301420,95	Картометрический метод	2,50	-
2194	475838,2	2301454,88	Картометрический метод	2,50	-
2195	475842,28	2301480,17	Картометрический метод	2,50	-
2196	475856,69	2301516,14	Картометрический метод	2,50	-
2197	475791,77	2301550,68	Картометрический метод	2,50	-
2198	475769,22	2301548,89	Картометрический метод	2,50	-
2199	475767,59	2301525,14	Картометрический метод	2,50	-
2200	475730,2	2301547,19	Картометрический метод	2,50	-
2201	475657,33	2301577,34	Картометрический метод	2,50	-
2202	475581,34	2301472,76	Картометрический метод	2,50	-
2203	475559,45	2301441,38	Картометрический метод	2,50	-
2204	475431,75	2301228,3	Картометрический метод	2,50	-
2205	475398,9	2301130,87	Картометрический метод	2,50	-
2206	475489,13	2301092,72	Картометрический метод	2,50	-
2207	475590,26	2301044,88	Картометрический метод	2,50	-
2208	475621,14	2301103,02	Картометрический метод	2,50	-
2209	475562	2301136,72	Картометрический метод	2,50	-
2210	475606,88	2301206,41	Картометрический метод	2,50	-
2190	475667,45	2301183,06	Картометрический метод	2,50	-
2211	469898,34	2293865,65	Картометрический метод	2,50	-
2212	469902,84	2293880,28	Картометрический метод	2,50	-
2213	469892,72	2293914,03	Картометрический метод	2,50	-
2214	469906,22	2293971,4	Картометрический метод	2,50	-
2215	469876,97	2294014,15	Картометрический метод	2,50	-
2216	469858,97	2294023,15	Картометрический метод	2,50	-
2217	469856,72	2294019,78	Картометрический метод	2,50	-
2218	469849,97	2294006,28	Картометрический метод	2,50	-
2219	469839,76	2294001,91	Картометрический метод	2,50	-

Сведения о местоположении границ объекта

2220	469813,97	2294002,9	Картометрический метод	2,50	-
2221	469826,34	2294040,03	Картометрический метод	2,50	-
2222	469794,84	2294067,03	Картометрический метод	2,50	-
2223	469767,84	2294076,03	Картометрический метод	2,50	-
2224	469765,59	2294115,4	Картометрический метод	2,50	-
2225	469735,22	2294160,4	Картометрический метод	2,50	-
2226	469719,47	2294171,65	Картометрический метод	2,50	-
2227	469714,97	2294144,65	Картометрический метод	2,50	-
2228	469713,84	2294112,03	Картометрический метод	2,50	-
2229	469725,09	2294074,9	Картометрический метод	2,50	-
2230	469741,26	2294022,59	Картометрический метод	2,50	-
2231	469764,47	2293954,53	Картометрический метод	2,50	-
2232	469804,97	2293924,15	Картометрический метод	2,50	-
2233	469811,72	2293946,65	Картометрический метод	2,50	-
2234	469831,97	2293953,4	Картометрический метод	2,50	-
2235	469855,59	2293945,53	Картометрический метод	2,50	-
2236	469866,84	2293925,28	Картометрический метод	2,50	-
2237	469873,59	2293897,15	Картометрический метод	2,50	-
2238	469883,72	2293874,65	Картометрический метод	2,50	-
2211	469898,34	2293865,65	Картометрический метод	2,50	-
ЗУ1(2)					
2239	469648,55	2294521,69	Картометрический метод	2,50	-
2240	469671,89	2294543,9	Картометрический метод	2,50	-
2241	469673,02	2294556,28	Картометрический метод	2,50	-
2242	469675,27	2294565,28	Картометрический метод	2,50	-
2243	469670,77	2294576,53	Картометрический метод	2,50	-
2244	469680,89	2294617,03	Картометрический метод	2,50	-
2245	469670,83	2294631,02	Картометрический метод	2,50	-
2246	469652,48	2294625,75	Картометрический метод	2,50	-
2247	469626,05	2294555,72	Картометрический метод	2,50	-
2248	469604,39	2294496,65	Картометрический метод	2,50	-
2249	469579,64	2294477,53	Картометрический метод	2,50	-
2250	469580,77	2294452,78	Картометрический метод	2,50	-
2251	469594,27	2294448,28	Картометрический метод	2,50	-
2252	469607,77	2294451,65	Картометрический метод	2,50	-
2253	469629,14	2294476,4	Картометрический метод	2,50	-
2239	469648,55	2294521,69	Картометрический метод	2,50	-
ЗУ1(2)					
2254	468125,14	2295815,16	Картометрический метод	2,50	-
2255	468277,02	2295917,53	Картометрический метод	2,50	-
2256	468313,57	2295946,13	Картометрический метод	2,50	-
2257	468324,06	2295953,42	Картометрический метод	2,50	-
2258	468320,05	2295982,22	Картометрический метод	2,50	-
2259	468327,44	2296001,35	Картометрический метод	2,50	-
2260	468303,47	2295974,98	Картометрический метод	2,50	-
2261	468308,62	2295958,09	Картометрический метод	2,50	-
2262	468135,8	2295841,44	Картометрический метод	2,50	-
2263	467946,84	2295699	Картометрический метод	2,50	-
2264	467662,74	2295836,38	Картометрический метод	2,50	-
2265	467662,36	2295836,58	Картометрический метод	2,50	-
2266	467665,02	2295827,53	Картометрический метод	2,50	-

Сведения о местоположении границ объекта

2267	467946,27	2295680,16	Картометрический метод	2,50	-
2254	468125,14	2295815,16	Картометрический метод	2,50	-
ЗУ1(3)					
2268	466978,2	2295256,61	Картометрический метод	2,50	-
2269	466989,44	2295273,73	Картометрический метод	2,50	-
2270	467011,96	2295312,75	Картометрический метод	2,50	-
2271	467013,36	2295328,93	Картометрический метод	2,50	-
2272	467003,93	2295344,1	Картометрический метод	2,50	-
2273	466996,89	2295357,02	Картометрический метод	2,50	-
2274	466984,81	2295370,81	Картометрический метод	2,50	-
2275	466988,64	2295416,83	Картометрический метод	2,50	-
2276	467042,51	2295415,66	Картометрический метод	2,50	-
2277	467053,13	2295443,04	Картометрический метод	2,50	-
2278	467065,94	2295467,08	Картометрический метод	2,50	-
2279	467037,65	2295566,67	Картометрический метод	2,50	-
2280	467015,43	2295580,49	Картометрический метод	2,50	-
2281	466977,55	2295572,81	Картометрический метод	2,50	-
2282	466963,57	2295579,01	Картометрический метод	2,50	-
2283	466927,56	2295614,64	Картометрический метод	2,50	-
2284	466864,75	2295613,24	Картометрический метод	2,50	-
2285	466852,04	2295621	Картометрический метод	2,50	-
2286	466835,98	2295655,48	Картометрический метод	2,50	-
2287	466814,35	2295667,37	Картометрический метод	2,50	-
2288	466812,53	2295681,93	Картометрический метод	2,50	-
2289	466813,98	2295695,84	Картометрический метод	2,50	-
2290	466826,18	2295730,25	Картометрический метод	2,50	-
2291	466844,97	2295761,7	Картометрический метод	2,50	-
2292	466864,56	2295777,32	Картометрический метод	2,50	-
2293	466882,1	2295785,42	Картометрический метод	2,50	-
2294	466902,07	2295785,15	Картометрический метод	2,50	-
2295	466922,33	2295781,49	Картометрический метод	2,50	-
2296	466938,19	2295775,88	Картометрический метод	2,50	-
2297	466954,54	2295767,34	Картометрический метод	2,50	-
2298	466986,01	2295745,86	Картометрический метод	2,50	-
2299	467035,34	2295704,31	Картометрический метод	2,50	-
2300	466975,39	2295756,27	Картометрический метод	2,50	-
2301	466955,41	2295768,87	Картометрический метод	2,50	-
2302	466935,12	2295780,24	Картометрический метод	2,50	-
2303	466911,44	2295787,32	Картометрический метод	2,50	-
2304	466887,16	2295790,08	Картометрический метод	2,50	-
2305	466870,56	2295788,55	Картометрический метод	2,50	-
2306	466857,34	2295783,93	Картометрический метод	2,50	-
2307	466840,12	2295771,64	Картометрический метод	2,50	-
2308	466824,75	2295755,96	Картометрический метод	2,50	-
2309	466810,91	2295724,29	Картометрический метод	2,50	-
2310	466799,85	2295692,93	Картометрический метод	2,50	-
2311	466801,08	2295672,34	Картометрический метод	2,50	-
2312	466804,15	2295640,98	Картометрический метод	2,50	-
2313	466796,16	2295624,69	Картометрический метод	2,50	-
2314	466786,32	2295618,54	Картометрический метод	2,50	-
2315	466774,33	2295616,39	Картометрический метод	2,50	-

Сведения о местоположении границ объекта

2316	466754,48	2295619,51	Картометрический метод	2,50	-
2317	466738,91	2295625,86	Картометрический метод	2,50	-
2318	466723,54	2295637,54	Картометрический метод	2,50	-
2319	466710,09	2295655,65	Картометрический метод	2,50	-
2320	466707,81	2295655,92	Картометрический метод	2,50	-
2321	466662,59	2295661,33	Картометрический метод	2,50	-
2322	466570,72	2295731,61	Картометрический метод	2,50	-
2323	466601,09	2295742,2	Картометрический метод	2,50	-
2324	466606,1	2295780,39	Картометрический метод	2,50	-
2325	466569,01	2295810,03	Картометрический метод	2,50	-
2326	466549,73	2295843,37	Картометрический метод	2,50	-
2327	466551,8	2295861,15	Картометрический метод	2,50	-
2328	466567,24	2295878,85	Картометрический метод	2,50	-
2329	466568,15	2295899,73	Картометрический метод	2,50	-
2330	466585,36	2295923,26	Картометрический метод	2,50	-
2331	466534,72	2295928,53	Картометрический метод	2,50	-
2332	466503,67	2295955,1	Картометрический метод	2,50	-
2333	466501,42	2295977,09	Картометрический метод	2,50	-
2334	466516,06	2295995,63	Картометрический метод	2,50	-
2335	466559,37	2295994,63	Картометрический метод	2,50	-
2336	466582,24	2295999,51	Картометрический метод	2,50	-
2337	466543,14	2296017,08	Картометрический метод	2,50	-
2338	466501,9	2296027,08	Картометрический метод	2,50	-
2339	466461,64	2296056,39	Картометрический метод	2,50	-
2340	466450,17	2296048,09	Картометрический метод	2,50	-
2341	466487,81	2296006,47	Картометрический метод	2,50	-
2342	466477,26	2295991,73	Картометрический метод	2,50	-
2343	466436,35	2296029,77	Картометрический метод	2,50	-
2344	466367,65	2296106,66	Картометрический метод	2,50	-
2345	466337,3	2296121,25	Картометрический метод	2,50	-
2346	466338,18	2296130,24	Картометрический метод	2,50	-
2347	466338,63	2296134,83	Картометрический метод	2,50	-
2348	466303,83	2296134,72	Картометрический метод	2,50	-
2349	466282,73	2296142,33	Картометрический метод	2,50	-
2350	466234,14	2296177,78	Картометрический метод	2,50	-
2351	466224,98	2296190,23	Картометрический метод	2,50	-
2352	466222,04	2296206,66	Картометрический метод	2,50	-
2353	466222,84	2296210	Картометрический метод	2,50	-
2354	466219,75	2296213,06	Картометрический метод	2,50	-
2355	466173,67	2296261,29	Картометрический метод	2,50	-
2356	466113,95	2296271,17	Картометрический метод	2,50	-
2357	466076,98	2296291,91	Картометрический метод	2,50	-
2358	466056,36	2296315,46	Картометрический метод	2,50	-
2359	466046,72	2296357,68	Картометрический метод	2,50	-
2360	465995,12	2296399,04	Картометрический метод	2,50	-
2361	465972,06	2296431,37	Картометрический метод	2,50	-
2362	465918,49	2296457,6	Картометрический метод	2,50	-
2363	465871,28	2296487	Картометрический метод	2,50	-
2364	465859,67	2296482,25	Картометрический метод	2,50	-
2365	465860,66	2296470,41	Картометрический метод	2,50	-
2366	465891,29	2296445,89	Картометрический метод	2,50	-

Сведения о местоположении границ объекта

2367	465933,26	2296417,95	Картометрический метод	2,50	-
2368	465924,47	2296405,63	Картометрический метод	2,50	-
2369	465863,03	2296438,16	Картометрический метод	2,50	-
2370	465816,86	2296493,23	Картометрический метод	2,50	-
2371	465756,35	2296463,82	Картометрический метод	2,50	-
2372	465749,27	2296427,34	Картометрический метод	2,50	-
2373	465668,5	2296393,18	Картометрический метод	2,50	-
2374	465638,73	2296342,43	Картометрический метод	2,50	-
2375	465645,44	2296292,52	Картометрический метод	2,50	-
2376	465621,77	2296263,24	Картометрический метод	2,50	-
2377	465632,02	2296195,65	Картометрический метод	2,50	-
2378	465679,6	2296167,71	Картометрический метод	2,50	-
2379	465745,12	2296157,46	Картометрический метод	2,50	-
2380	465783,55	2296121,35	Картометрический метод	2,50	-
2381	465806,13	2296138,67	Картометрический метод	2,50	-
2382	465831,99	2296137,58	Картометрический метод	2,50	-
2383	465870,18	2296127,69	Картометрический метод	2,50	-
2384	465993,65	2296068,4	Картометрический метод	2,50	-
2385	466011,95	2296072,3	Картометрический метод	2,50	-
2386	466138,84	2296033,75	Картометрический метод	2,50	-
2387	466155,8	2296055,22	Картометрический метод	2,50	-
2388	466200,33	2296055,71	Картометрический метод	2,50	-
2389	466209,6	2296066,93	Картометрический метод	2,50	-
2390	466210,09	2296086,21	Картометрический метод	2,50	-
2391	466117,12	2296165,27	Картометрический метод	2,50	-
2392	466027,69	2296239,82	Картометрический метод	2,50	-
2393	466035,5	2296254,21	Картометрический метод	2,50	-
2394	466147,99	2296171,37	Картометрический метод	2,50	-
2395	466159,7	2296167,71	Картометрический метод	2,50	-
2396	466151,04	2296184,79	Картометрический метод	2,50	-
2397	466096,26	2296224,81	Картометрический метод	2,50	-
2398	466039,28	2296284,35	Картометрический метод	2,50	-
2399	466051,24	2296288,74	Картометрический метод	2,50	-
2400	466140,43	2296213,71	Картометрический метод	2,50	-
2401	466179,47	2296205,05	Картометрический метод	2,50	-
2402	466245,96	2296138,43	Картометрический метод	2,50	-
2403	466384,07	2296023,99	Картометрический метод	2,50	-
2404	466388,71	2296011,05	Картометрический метод	2,50	-
2405	466376,88	2296005,93	Картометрический метод	2,50	-
2406	466357,6	2296019,23	Картометрический метод	2,50	-
2407	466328,2	2296052,54	Картометрический метод	2,50	-
2408	466284,52	2296068,27	Картометрический метод	2,50	-
2409	466202,89	2296140,02	Картометрический метод	2,50	-
2410	466194,84	2296130,13	Картометрический метод	2,50	-
2411	466263,9	2296060,59	Картометрический метод	2,50	-
2412	466312,46	2296029,48	Картометрический метод	2,50	-
2413	466338,08	2296008,25	Картометрический метод	2,50	-
2414	466343,2	2295989,21	Картометрический метод	2,50	-
2415	466339,18	2295969,57	Картометрический метод	2,50	-
2416	466337,47	2295953,95	Картометрический метод	2,50	-
2417	466271,57	2295852,7	Картометрический метод	2,50	-

Сведения о местоположении границ объекта

2418	466124,61	2295680,98	Картометрический метод	2,50	-
2419	466121,24	2295651,01	Картометрический метод	2,50	-
2420	466065,39	2295472,51	Картометрический метод	2,50	-
2421	466032,84	2295374,32	Картометрический метод	2,50	-
2422	466027,21	2295311,96	Картометрический метод	2,50	-
2423	466027,21	2295311,95	Картометрический метод	2,50	-
2424	466397,43	2295258,32	Картометрический метод	2,50	-
2425	466751,53	2295146,9	Картометрический метод	2,50	-
2426	466694,72	2295182,76	Картометрический метод	2,50	-
2427	466676,74	2295199,41	Картометрический метод	2,50	-
2428	466607,2	2295213,55	Картометрический метод	2,50	-
2429	466582,45	2295259,96	Картометрический метод	2,50	-
2430	466480,32	2295288,03	Картометрический метод	2,50	-
2431	466469,01	2295295,61	Картометрический метод	2,50	-
2432	466465,79	2295362,75	Картометрический метод	2,50	-
2433	466348,35	2295418,78	Картометрический метод	2,50	-
2434	466347,9	2295433,96	Картометрический метод	2,50	-
2435	466383,69	2295451,03	Картометрический метод	2,50	-
2436	466404,92	2295476,39	Картометрический метод	2,50	-
2437	466463,23	2295573,53	Картометрический метод	2,50	-
2438	466484,18	2295587,03	Картометрический метод	2,50	-
2439	466514,24	2295591,01	Картометрический метод	2,50	-
2440	466553,13	2295589,39	Картометрический метод	2,50	-
2441	466674,18	2295582	Картометрический метод	2,50	-
2442	466704,81	2295575,48	Картометрический метод	2,50	-
2443	466724,18	2295545,63	Картометрический метод	2,50	-
2444	466746,41	2295524,05	Картометрический метод	2,50	-
2445	466760,19	2295497,57	Картометрический метод	2,50	-
2446	466762,14	2295455,07	Картометрический метод	2,50	-
2447	466738,53	2295407,12	Картометрический метод	2,50	-
2448	466758,97	2295411,44	Картометрический метод	2,50	-
2449	466784,11	2295407,9	Картометрический метод	2,50	-
2450	466793,23	2295397,91	Картометрический метод	2,50	-
2451	466841,69	2295399,6	Картометрический метод	2,50	-
2452	466907,56	2295319,53	Картометрический метод	2,50	-
2453	466900,01	2295259,54	Картометрический метод	2,50	-
2454	466924,21	2295246,45	Картометрический метод	2,50	-
2455	466937,05	2295255,01	Картометрический метод	2,50	-
2456	466956,42	2295250,21	Картометрический метод	2,50	-
2268	466978,2	2295256,61	Картометрический метод	2,50	-
2457	466506,94	2295881,81	Картометрический метод	2,50	-
2458	466492,78	2295898,16	Картометрический метод	2,50	-
2459	466496,93	2295921,34	Картометрический метод	2,50	-
2460	466493,02	2295934,14	Картометрический метод	2,50	-
2461	466481,68	2295941,36	Картометрический метод	2,50	-
2462	466466,06	2295917,79	Картометрический метод	2,50	-
2463	466451,33	2295924,27	Картометрический метод	2,50	-
2464	466426,17	2295937,93	Картометрический метод	2,50	-
2465	466413,76	2295926,63	Картометрический метод	2,50	-
2466	466433,95	2295907,92	Картометрический метод	2,50	-

Сведения о местоположении границ объекта

2467	466493,27	2295864,24	Картометрический метод	2,50	-
2457	466506,94	2295881,81	Картометрический метод	2,50	-
2468	465920,74	2296264,42	Картометрический метод	2,50	-
2469	465909,88	2296289,55	Картометрический метод	2,50	-
2470	465850,58	2296352,75	Картометрический метод	2,50	-
2471	465815,69	2296360,8	Картометрический метод	2,50	-
2472	465781,53	2296387,64	Картометрический метод	2,50	-
2473	465768,84	2296385,2	Картометрический метод	2,50	-
2474	465748,34	2296356,41	Картометрический метод	2,50	-
2475	465756,15	2296344,7	Картометрический метод	2,50	-
2476	465791,77	2296337,87	Картометрический метод	2,50	-
2477	465834,23	2296304,19	Картометрический метод	2,50	-
2478	465874,01	2296293,21	Картометрический метод	2,50	-
2468	465920,74	2296264,42	Картометрический метод	2,50	-
ЗУ1(4)					
2479	471496,46	2299995,73	Картометрический метод	2,50	-
2480	471474,93	2300060,96	Картометрический метод	2,50	-
2481	471457,53	2300103,61	Картометрический метод	2,50	-
2482	471271,52	2300383,49	Картометрический метод	2,50	-
2483	471102,24	2300634,45	Картометрический метод	2,50	-
2484	470934,38	2300880,54	Картометрический метод	2,50	-
2485	470695,35	2301236,78	Картометрический метод	2,50	-
2486	470624,18	2301339,59	Картометрический метод	2,50	-
2487	470518,4	2301492,64	Картометрический метод	2,50	-
2488	470469,26	2301581,27	Картометрический метод	2,50	-
2489	470446,15	2301635,57	Картометрический метод	2,50	-
2490	470441	2301661	Картометрический метод	2,50	-
2491	470439,79	2301667,04	Картометрический метод	2,50	-
2492	470378	2301618,81	Картометрический метод	2,50	-
2493	470050,27	2301697,52	Картометрический метод	2,50	-
2494	470048,21	2301689,2	Картометрический метод	2,50	-
2495	470045,71	2301679,14	Картометрический метод	2,50	-
2496	470025,02	2301684,32	Картометрический метод	2,50	-
2497	469999,54	2301713,35	Картометрический метод	2,50	-
2498	469950,47	2301769,25	Картометрический метод	2,50	-
2499	469924,37	2301789,62	Картометрический метод	2,50	-
2500	469918,42	2301777,72	Картометрический метод	2,50	-
2501	469855,85	2301800,59	Картометрический метод	2,50	-
2502	469851,16	2301802,3	Картометрический метод	2,50	-
2503	469873,88	2301860,64	Картометрический метод	2,50	-
2504	469853,7	2301866,75	Картометрический метод	2,50	-
2505	469856,15	2301875,61	Картометрический метод	2,50	-
2506	469842,69	2301881,56	Картометрический метод	2,50	-
2507	469840,39	2301882,57	Картометрический метод	2,50	-
2508	469826,68	2301888,63	Картометрический метод	2,50	-
2509	469824,39	2301889,65	Картометрический метод	2,50	-
2510	469815,97	2301893,37	Картометрический метод	2,50	-
2511	469851	2301924,5	Картометрический метод	2,50	-
2512	469648,14	2301947,47	Картометрический метод	2,50	-
2513	469648,2	2301948,78	Картометрический метод	2,50	-

Сведения о местоположении границ объекта

2514	469625,75	2301951,39	Картометрический метод	2,50	-
2515	469505,07	2301965,44	Картометрический метод	2,50	-
2516	469497,57	2301966,22	Картометрический метод	2,50	-
2517	469497,24	2301959,63	Картометрический метод	2,50	-
2518	469497,05	2301797,63	Картометрический метод	2,50	-
2519	469446,63	2301794,33	Картометрический метод	2,50	-
2520	469445,08	2301781,06	Картометрический метод	2,50	-
2521	469443,43	2301766,86	Картометрический метод	2,50	-
2522	469396,05	2301768,5	Картометрический метод	2,50	-
2523	469395,37	2301755,07	Картометрический метод	2,50	-
2524	469394,85	2301744,93	Картометрический метод	2,50	-
2525	469394,6	2301739,94	Картометрический метод	2,50	-
2526	469393,84	2301725,01	Картометрический метод	2,50	-
2527	469435,43	2301682,83	Картометрический метод	2,50	-
2528	469431,7	2301574	Картометрический метод	2,50	-
2529	469570,4	2301560,13	Картометрический метод	2,50	-
2530	469606,01	2301448,32	Картометрический метод	2,50	-
2531	469625,35	2301376,35	Картометрический метод	2,50	-
2532	469516,79	2301370,75	Картометрический метод	2,50	-
2533	469353,81	2301363,01	Картометрический метод	2,50	-
2534	469226,57	2301409,16	Картометрический метод	2,50	-
2535	469265,39	2301537,42	Картометрический метод	2,50	-
2536	469241,6	2301536,64	Картометрический метод	2,50	-
2537	469241,23	2301598,2	Картометрический метод	2,50	-
2538	469234,96	2301605,57	Картометрический метод	2,50	-
2539	469243,81	2301710,63	Картометрический метод	2,50	-
2540	469229,8	2301717,27	Картометрический метод	2,50	-
2541	469223,04	2301751,09	Картометрический метод	2,50	-
2542	469222,95	2301751,53	Картометрический метод	2,50	-
2543	469220,98	2301761,4	Картометрический метод	2,50	-
2544	469220,22	2301765,19	Картометрический метод	2,50	-
2545	469220,38	2301766,52	Картометрический метод	2,50	-
2546	469227,59	2301828,59	Картометрический метод	2,50	-
2547	469196,62	2301825,64	Картометрический метод	2,50	-
2548	469187,04	2301840,39	Картометрический метод	2,50	-
2549	469185,57	2301869,87	Картометрический метод	2,50	-
2550	469174,51	2301871,35	Картометрический метод	2,50	-
2551	469167,13	2301911,9	Картометрический метод	2,50	-
2552	469121,43	2301908,95	Картометрический метод	2,50	-
2553	469102,99	2301864,71	Картометрический метод	2,50	-
2554	469069,82	2301863,98	Картометрический метод	2,50	-
2555	469041,8	2301871,35	Картометрический метод	2,50	-
2556	469023,37	2301895,68	Картометрический метод	2,50	-
2557	469019,32	2301899,18	Картометрический метод	2,50	-
2558	469011,58	2301900,1	Картометрический метод	2,50	-
2559	468998,31	2301876,51	Картометрический метод	2,50	-
2560	468979,87	2301876,51	Картометрический метод	2,50	-
2561	468969,55	2301849,97	Картометрический метод	2,50	-
2562	468936,38	2301847,76	Картометрический метод	2,50	-
2563	468921,63	2301801,5	Картометрический метод	2,50	-
2564	468893,62	2301804,44	Картометрический метод	2,50	-

Сведения о местоположении границ объекта

2565	468906,15	2301848,68	Картометрический метод	2,50	-
2566	468892,14	2301850,15	Картометрический метод	2,50	-
2567	468904,68	2301890,7	Картометрический метод	2,50	-
2568	468880,35	2301899,55	Картометрический метод	2,50	-
2569	468865,6	2301855,31	Картометрический метод	2,50	-
2570	468791,88	2301858,26	Картометрический метод	2,50	-
2571	468783,77	2301853,84	Картометрический метод	2,50	-
2572	468777,87	2301826,56	Картометрический метод	2,50	-
2573	468722,21	2301839,09	Картометрический метод	2,50	-
2574	468719,63	2301884,8	Картометрический метод	2,50	-
2575	468674,49	2301890,26	Картометрический метод	2,50	-
2576	468645,17	2301896,23	Картометрический метод	2,50	-
2577	468624,52	2301908,4	Картометрический метод	2,50	-
2578	468619,73	2301919,82	Картометрический метод	2,50	-
2579	468657,94	2302010,57	Картометрический метод	2,50	-
2580	468648,23	2302017,18	Картометрический метод	2,50	-
2581	468594,27	2302022,7	Картометрический метод	2,50	-
2582	468442	2302028	Картометрический метод	2,50	-
2583	468377	2302034	Картометрический метод	2,50	-
2584	468372,98	2302034,23	Картометрический метод	2,50	-
2585	468373,79	2302020,77	Картометрический метод	2,50	-
2586	468374,02	2302016,89	Картометрический метод	2,50	-
2587	468374,05	2302016,39	Картометрический метод	2,50	-
2588	468374,24	2302013,15	Картометрический метод	2,50	-
2589	468374,35	2302011,34	Картометрический метод	2,50	-
2590	468374,38	2302010,84	Картометрический метод	2,50	-
2591	468375,4	2301993,85	Картометрический метод	2,50	-
2592	468377,82	2301985,07	Картометрический метод	2,50	-
2593	468379,67	2301978,38	Картометрический метод	2,50	-
2594	468425,55	2301978,38	Картометрический метод	2,50	-
2595	468450,09	2301964,51	Картометрический метод	2,50	-
2596	468474,75	2301940,59	Картометрический метод	2,50	-
2597	468471,96	2301882,89	Картометрический метод	2,50	-
2598	468490,32	2301868,82	Картометрический метод	2,50	-
2599	468530,38	2301857,01	Картометрический метод	2,50	-
2600	468546,88	2301843,18	Картометрический метод	2,50	-
2601	468549,27	2301823,77	Картометрический метод	2,50	-
2602	468453,41	2301830,48	Картометрический метод	2,50	-
2603	468409,55	2301836,47	Картометрический метод	2,50	-
2604	468420,34	2301759,06	Картометрический метод	2,50	-
2605	468443,59	2301649,3	Картометрический метод	2,50	-
2606	468497,27	2301593,7	Картометрический метод	2,50	-
2607	468596,48	2301505,51	Картометрический метод	2,50	-
2608	468624,76	2301482,26	Картометрический метод	2,50	-
2609	468664,31	2301471,96	Картометрический метод	2,50	-
2610	468668,64	2301441,28	Картометрический метод	2,50	-
2611	468616,33	2301386,72	Картометрический метод	2,50	-
2612	468604,52	2301358,6	Картометрический метод	2,50	-
2613	468611,83	2301328,22	Картометрический метод	2,50	-
2614	468660,2	2301318,1	Картометрический метод	2,50	-
2615	468668,64	2301289,97	Картометрический метод	2,50	-

Сведения о местоположении границ объекта

2616	468639,39	2301213,47	Картометрический метод	2,50	-
2617	468691,7	2301189,28	Картометрический метод	2,50	-
2618	468709,14	2301140,91	Картометрический метод	2,50	-
2619	468811,52	2301111,1	Картометрический метод	2,50	-
2620	468946,52	2301060,47	Картометрический метод	2,50	-
2621	469140,02	2300998,03	Картометрический метод	2,50	-
2622	469086,58	2300901,85	Картометрический метод	2,50	-
2623	468623,64	2301124,03	Картометрический метод	2,50	-
2624	468583,7	2300989,03	Картометрический метод	2,50	-
2625	468691,7	2300941,78	Картометрический метод	2,50	-
2626	468857,08	2300778,66	Картометрический метод	2,50	-
2627	468976,61	2300672,35	Картометрический метод	2,50	-
2628	468871,7	2300483,63	Картометрический метод	2,50	-
2629	468772,14	2300329,5	Картометрический метод	2,50	-
2630	468631,8	2300390,53	Картометрический метод	2,50	-
2631	468853,14	2300667,57	Картометрический метод	2,50	-
2632	468691,7	2300723,25	Картометрический метод	2,50	-
2633	468537,02	2300723,82	Картометрический метод	2,50	-
2634	468476,27	2300707,5	Картометрический метод	2,50	-
2635	468390,2	2300836,32	Картометрический метод	2,50	-
2636	468337,33	2300883	Картометрический метод	2,50	-
2637	468295,7	2300885,25	Картометрический метод	2,50	-
2638	468055,52	2300544,38	Картометрический метод	2,50	-
2639	468023,45	2300401,5	Картометрический метод	2,50	-
2640	467873,27	2300232,19	Картометрический метод	2,50	-
2641	467922,77	2300141,63	Картометрический метод	2,50	-
2642	467898,58	2300086,5	Картометрический метод	2,50	-
2643	467910,95	2300029,13	Картометрический метод	2,50	-
2644	467877,2	2299957,13	Картометрический метод	2,50	-
2645	467879,45	2299907,63	Картометрический метод	2,50	-
2646	467908,7	2299927,88	Картометрический метод	2,50	-
2647	467962,7	2299834,5	Картометрический метод	2,50	-
2648	467993,64	2299826,07	Картометрический метод	2,50	-
2649	468006,3	2299772,63	Картометрический метод	2,50	-
2650	467975,08	2299763,07	Картометрический метод	2,50	-
2651	467973,67	2299745,07	Картометрический метод	2,50	-
2652	467939,64	2299706,25	Картометрический метод	2,50	-
2653	467738,83	2299682,07	Картометрический метод	2,50	-
2654	467640,95	2299665,19	Картометрический метод	2,50	-
2655	467572,33	2299629,19	Картометрический метод	2,50	-
2656	467547,58	2299584,19	Картометрический метод	2,50	-
2657	467532,95	2299530,19	Картометрический метод	2,50	-
2658	467517,77	2299508,25	Картометрический метод	2,50	-
2659	467455,89	2299490,82	Картометрический метод	2,50	-
2660	467361,39	2299480,69	Картометрический метод	2,50	-
2661	467327,92	2299435,41	Картометрический метод	2,50	-
2662	467258,17	2299399,97	Картометрический метод	2,50	-
2663	467282,36	2299329,66	Картометрический метод	2,50	-
2664	467156,36	2299308,85	Картометрический метод	2,50	-
2665	467068,05	2299272,85	Картометрический метод	2,50	-
2666	466975,8	2299222,78	Картометрический метод	2,50	-

Сведения о местоположении границ объекта

2667	466906,05	2299181,72	Картометрический метод	2,50	-
2668	466884,67	2299177,22	Картометрический метод	2,50	-
2669	466852,61	2299181,16	Картометрический метод	2,50	-
2670	466811,55	2299198,03	Картометрический метод	2,50	-
2671	466873,98	2299234,6	Картометрический метод	2,50	-
2672	466831,23	2299303,78	Картометрический метод	2,50	-
2673	466762,61	2299277,91	Картометрический метод	2,50	-
2674	466728,3	2299271,72	Картометрический метод	2,50	-
2675	466684,42	2299297,6	Картометрический метод	2,50	-
2676	466650,39	2299296,19	Картометрический метод	2,50	-
2677	466657,7	2299308,85	Картометрический метод	2,50	-
2678	466709,17	2299333,88	Картометрический метод	2,50	-
2679	466730,83	2299362,28	Картометрический метод	2,50	-
2680	466739,55	2299437,1	Картометрический метод	2,50	-
2681	466753,61	2299460,16	Картометрический метод	2,50	-
2682	466742,92	2299486,6	Картометрический метод	2,50	-
2683	466696,8	2299513,03	Картометрический метод	2,50	-
2684	466684,98	2299543,97	Картометрический метод	2,50	-
2685	466654,61	2299550,72	Картометрический метод	2,50	-
2686	466622,55	2299578,28	Картометрический метод	2,50	-
2687	466628,17	2299591,78	Картометрический метод	2,50	-
2688	466641,11	2299599,1	Картометрический метод	2,50	-
2689	466642,23	2299615,97	Картометрический метод	2,50	-
2690	466631,55	2299623,85	Картометрический метод	2,50	-
2691	466646,17	2299686,85	Картометрический метод	2,50	-
2692	466627,05	2299685,16	Картометрический метод	2,50	-
2693	466562,92	2299630,03	Картометрический метод	2,50	-
2694	466553,92	2299572,1	Картометрический метод	2,50	-
2695	466616,36	2299525,97	Картометрический метод	2,50	-
2696	466631,55	2299483,78	Картометрический метод	2,50	-
2697	466664,73	2299482,66	Картометрический метод	2,50	-
2698	466688,92	2299453,41	Картометрический метод	2,50	-
2699	466666,42	2299364,53	Картометрический метод	2,50	-
2700	466610,17	2299316,16	Картометрический метод	2,50	-
2701	466556,17	2299322,91	Картометрический метод	2,50	-
2702	466520,17	2299369,03	Картометрический метод	2,50	-
2703	466494,3	2299338,66	Картометрический метод	2,50	-
2704	466456,05	2299347,66	Картометрический метод	2,50	-
2705	466453,1	2299407,33	Картометрический метод	2,50	-
2706	466451,39	2299333,97	Картометрический метод	2,50	-
2707	466440,47	2299037,12	Картометрический метод	2,50	-
2708	466434,67	2298870,62	Картометрический метод	2,50	-
2709	466431,26	2298735,5	Картометрический метод	2,50	-
2710	466454,46	2298695,58	Картометрический метод	2,50	-
2711	466526,45	2298670,33	Картометрический метод	2,50	-
2712	466936,58	2298601,07	Картометрический метод	2,50	-
2713	467021,2	2298610,28	Картометрический метод	2,50	-
2714	467126,29	2298623,93	Картометрический метод	2,50	-
2715	467239,57	2298707,18	Картометрический метод	2,50	-
2716	467522,83	2298886,43	Картометрический метод	2,50	-
2717	467730,9	2298980,45	Картометрический метод	2,50	-

Сведения о местоположении границ объекта

2718	467811,76	2299018,32	Картометрический метод	2,50	-
2719	468058,47	2299248,79	Картометрический метод	2,50	-
2720	468374,97	2299493,07	Картометрический метод	2,50	-
2721	468444,58	2299553,97	Картометрический метод	2,50	-
2722	468730,68	2299781,21	Картометрический метод	2,50	-
2723	468996,81	2300006,41	Картометрический метод	2,50	-
2724	469128,26	2299985,01	Картометрический метод	2,50	-
2725	469138,67	2299989,44	Картометрический метод	2,50	-
2726	469326,5	2300069,44	Картометрический метод	2,50	-
2727	469333,68	2300055,79	Картометрический метод	2,50	-
2728	469309,25	2300013,39	Картометрический метод	2,50	-
2729	469294,88	2300004,77	Картометрический метод	2,50	-
2730	469243,87	2299997,59	Картометрический метод	2,50	-
2731	469274,76	2299975,31	Картометрический метод	2,50	-
2732	469300,63	2299985,37	Картометрический метод	2,50	-
2733	469327,22	2300001,18	Картометрический метод	2,50	-
2734	469340,15	2300008,37	Картометрический метод	2,50	-
2735	469366,02	2300014,11	Картометрический метод	2,50	-
2736	469404,82	2300055,07	Картометрический метод	2,50	-
2737	469434,28	2300071,6	Картометрический метод	2,50	-
2738	469452,96	2300075,19	Картометрический метод	2,50	-
2739	469537,03	2300160,7	Картометрический метод	2,50	-
2740	469578,07	2300202,39	Картометрический метод	2,50	-
2741	470257,96	2299651,19	Картометрический метод	2,50	-
2742	470302,44	2299681,57	Картометрический метод	2,50	-
2743	470328,41	2299717,64	Картометрический метод	2,50	-
2744	470319,07	2299829,11	Картометрический метод	2,50	-
2745	470366,99	2299923,41	Картометрический метод	2,50	-
2746	470390,49	2299930,64	Картометрический метод	2,50	-
2747	470397,55	2299936,12	Картометрический метод	2,50	-
2748	470408,19	2299933,06	Картометрический метод	2,50	-
2749	470419,29	2299927,85	Картометрический метод	2,50	-
2750	470433,63	2299929	Картометрический метод	2,50	-
2751	470460,3	2299944,94	Картометрический метод	2,50	-
2752	470472,81	2299955,31	Картометрический метод	2,50	-
2753	470505,86	2299982,24	Картометрический метод	2,50	-
2754	470605,13	2300070,51	Картометрический метод	2,50	-
2755	470681,24	2300239,07	Картометрический метод	2,50	-
2756	470727,62	2300343,02	Картометрический метод	2,50	-
2757	470822,15	2300467,09	Картометрический метод	2,50	-
2758	470846,44	2300482,74	Картометрический метод	2,50	-
2759	470859,39	2300474,91	Картометрический метод	2,50	-
2760	470935,09	2300391,68	Картометрический метод	2,50	-
2761	470974,59	2300339,95	Картометрический метод	2,50	-
2762	470994,34	2300322,08	Картометрический метод	2,50	-
2763	471007,51	2300322,08	Картометрический метод	2,50	-
2764	471023,49	2300331,96	Картометрический метод	2,50	-
2765	471053,12	2300360,64	Картометрический метод	2,50	-
2766	471064,87	2300378,04	Картометрический метод	2,50	-
2767	471118,7	2300483,87	Картометрический метод	2,50	-
2768	471135,13	2300522,07	Картометрический метод	2,50	-

Сведения о местоположении границ объекта

2769	471140,56	2300527,84	Картометрический метод	2,50	-
2770	471147,59	2300527,3	Картометрический метод	2,50	-
2771	471151,75	2300521,31	Картометрический метод	2,50	-
2772	471151,34	2300521,02	Картометрический метод	2,50	-
2773	471244,7	2300386,54	Картометрический метод	2,50	-
2774	471415,46	2300132,57	Картометрический метод	2,50	-
2775	471421,99	2300116,95	Картометрический метод	2,50	-
2776	471446,25	2300080,66	Картометрический метод	2,50	-
2777	471455,38	2300043,54	Картометрический метод	2,50	-
2778	471458,62	2299989,27	Картометрический метод	2,50	-
2779	471463,98	2299990,26	Картометрический метод	2,50	-
2780	471469,48	2299991,18	Картометрический метод	2,50	-
2781	471484,34	2299993,68	Картометрический метод	2,50	-
2479	471496,46	2299995,73	Картометрический метод	2,50	-
2782	470309,82	2300008,52	Картометрический метод	2,50	-
2783	470249,03	2300082,47	Картометрический метод	2,50	-
2784	470210,92	2300111,96	Картометрический метод	2,50	-
2785	470186,42	2300141,44	Картометрический метод	2,50	-
2786	470280,46	2300223,23	Картометрический метод	2,50	-
2787	470295,57	2300227,82	Картометрический метод	2,50	-
2788	470306,21	2300224,63	Картометрический метод	2,50	-
2789	470317,53	2300244,43	Картометрический метод	2,50	-
2790	470313,31	2300257,63	Картометрический метод	2,50	-
2791	470243,13	2300324,73	Картометрический метод	2,50	-
2792	470243,58	2300337,44	Картометрический метод	2,50	-
2793	470249,48	2300350,59	Картометрический метод	2,50	-
2794	470290,76	2300383,26	Картометрический метод	2,50	-
2795	470338,86	2300415,92	Картометрический метод	2,50	-
2796	470264,9	2300494,41	Картометрический метод	2,50	-
2797	470238,14	2300497,13	Картометрический метод	2,50	-
2798	470228,16	2300473,54	Картометрический метод	2,50	-
2799	470214,09	2300472,18	Картометрический метод	2,50	-
2800	470198,21	2300490,33	Картометрический метод	2,50	-
2801	470198,67	2300505,75	Картометрический метод	2,50	-
2802	470190,5	2300518	Картометрический метод	2,50	-
2803	470181,88	2300521,63	Картометрический метод	2,50	-
2804	470168,72	2300516,19	Картометрический метод	2,50	-
2805	470163,28	2300506,21	Картометрический метод	2,50	-
2806	470164,19	2300493,05	Картометрический метод	2,50	-
2807	470178,71	2300470,82	Картометрический метод	2,50	-
2808	470168,72	2300461,29	Картометрический метод	2,50	-
2809	470146,95	2300473,54	Картометрический метод	2,50	-
2810	470136,97	2300481,25	Картометрический метод	2,50	-
2811	470132,88	2300504,39	Картометрический метод	2,50	-
2812	470121,09	2300506,21	Картометрический метод	2,50	-
2813	470109,75	2300497,59	Картометрический метод	2,50	-
2814	470117	2300475,81	Картометрический метод	2,50	-
2815	470142,86	2300448,59	Картометрический метод	2,50	-
2816	470117	2300444,96	Картометрический метод	2,50	-
2817	470104,3	2300451,76	Картометрический метод	2,50	-

Сведения о местоположении границ объекта

2818	470079,35	2300456,75	Картометрический метод	2,50	-
2819	470066,19	2300452,67	Картометрический метод	2,50	-
2820	470063,92	2300438,15	Картометрический метод	2,50	-
2821	470068,91	2300428,63	Картометрический метод	2,50	-
2822	470083,89	2300426,81	Картометрический метод	2,50	-
2823	470123,81	2300431,8	Картометрический метод	2,50	-
2824	470173,26	2300412,29	Картометрический метод	2,50	-
2825	470194,13	2300395,51	Картометрический метод	2,50	-
2826	470180,07	2300374,64	Картометрический метод	2,50	-
2827	470194,13	2300353,31	Картометрический метод	2,50	-
2828	470230,88	2300338,34	Картометрический метод	2,50	-
2829	470234,96	2300318,83	Картометрический метод	2,50	-
2830	470207,22	2300311,56	Картометрический метод	2,50	-
2831	470176,89	2300335,17	Картометрический метод	2,50	-
2832	470167,82	2300313,84	Картометрический метод	2,50	-
2833	470177,37	2300270,99	Картометрический метод	2,50	-
2834	470197,31	2300216,3	Картометрический метод	2,50	-
2835	470188,69	2300208,14	Картометрический метод	2,50	-
2836	470168,72	2300216,3	Картометрический метод	2,50	-
2837	470147,4	2300180,46	Картометрический метод	2,50	-
2838	470137,42	2300180,92	Картометрический метод	2,50	-
2839	470123,81	2300186,81	Картометрический метод	2,50	-
2840	470113,37	2300194,07	Картометрический метод	2,50	-
2841	470083,89	2300223,11	Картометрический метод	2,50	-
2842	470076,63	2300205,87	Картометрический метод	2,50	-
2843	470169,26	2300112,96	Картометрический метод	2,50	-
2782	470309,82	2300008,52	Картометрический метод	2,50	-
2844	470417,49	2301118,49	Картометрический метод	2,50	-
2845	470457,15	2301169,95	Картометрический метод	2,50	-
2846	470498,32	2301279,15	Картометрический метод	2,50	-
2847	470501,53	2301329,48	Картометрический метод	2,50	-
2848	470505,94	2301358,16	Картометрический метод	2,50	-
2849	470532,53	2301387,72	Картометрический метод	2,50	-
2850	470527,75	2301397,79	Картометрический метод	2,50	-
2851	470535,34	2301406,74	Картометрический метод	2,50	-
2852	470529,03	2301415,74	Картометрический метод	2,50	-
2853	470519,47	2301404,45	Картометрический метод	2,50	-
2854	470502,13	2301383,09	Картометрический метод	2,50	-
2855	470481,51	2301371,02	Картометрический метод	2,50	-
2856	470451,4	2301366,48	Картометрический метод	2,50	-
2857	470419,12	2301361,76	Картометрический метод	2,50	-
2858	470379,34	2301352,32	Картометрический метод	2,50	-
2859	470354,91	2301338,35	Картометрический метод	2,50	-
2860	470330,65	2301318,9	Картометрический метод	2,50	-
2861	470298,1	2301285,68	Картометрический метод	2,50	-
2862	470279,95	2301261,62	Картометрический метод	2,50	-
2863	470261,39	2301221,33	Картометрический метод	2,50	-
2864	470250,42	2301192,65	Картометрический метод	2,50	-
2865	470243,82	2301174,23	Картометрический метод	2,50	-
2866	470291,63	2301173,13	Картометрический метод	2,50	-

Сведения о местоположении границ объекта

2867	470308,77	2301164,57	Картометрический метод	2,50	-
2868	470318,41	2301147,43	Картометрический метод	2,50	-
2869	470259,95	2301074,37	Картометрический метод	2,50	-
2870	470306,14	2301030,13	Картометрический метод	2,50	-
2844	470417,49	2301118,49	Картометрический метод	2,50	-
2871	469845,4	2301839,46	Картометрический метод	2,50	-
2872	469848,45	2301845,67	Картометрический метод	2,50	-
2873	469845,27	2301847,16	Картометрический метод	2,50	-
2874	469842,23	2301841,07	Картометрический метод	2,50	-
2871	469845,4	2301839,46	Картометрический метод	2,50	-
2875	469810,65	2301865,04	Картометрический метод	2,50	-
2876	469812,68	2301883,37	Картометрический метод	2,50	-
2877	469813,12	2301887,39	Картометрический метод	2,50	-
2878	469815,97	2301913,13	Картометрический метод	2,50	-
2879	469806,06	2301914,1	Картометрический метод	2,50	-
2880	469659,07	2301928,08	Картометрический метод	2,50	-
2881	469658,03	2301920,98	Картометрический метод	2,50	-
2882	469653,41	2301921,8	Картометрический метод	2,50	-
2883	469652,34	2301916,61	Картометрический метод	2,50	-
2884	469645,86	2301901,13	Картометрический метод	2,50	-
2885	469644,93	2301882,34	Картометрический метод	2,50	-
2886	469643,7	2301837,08	Картометрический метод	2,50	-
2887	469643,04	2301821,26	Картометрический метод	2,50	-
2888	469789,5	2301819,9	Картометрический метод	2,50	-
2889	469794,33	2301866,52	Картометрический метод	2,50	-
2875	469810,65	2301865,04	Картометрический метод	2,50	-
2890	469609,08	2301073,1	Картометрический метод	2,50	-
2891	469610,72	2301188,27	Картометрический метод	2,50	-
2892	469592,97	2301225,66	Картометрический метод	2,50	-
2893	469545,7	2301238,45	Картометрический метод	2,50	-
2894	469359,85	2301211,61	Картометрический метод	2,50	-
2895	469313,72	2301180,67	Картометрический метод	2,50	-
2896	469286,16	2301140,17	Картометрический метод	2,50	-
2897	469268,72	2301079,98	Картометрический метод	2,50	-
2898	469296,85	2301025,14	Картометрический метод	2,50	-
2899	469409,06	2300993,92	Картометрический метод	2,50	-
2900	469546,88	2300973,39	Картометрический метод	2,50	-
2890	469609,08	2301073,1	Картометрический метод	2,50	-
2901	469120,3	2300492,66	Картометрический метод	2,50	-
2902	469117,33	2300542,79	Картометрический метод	2,50	-
2903	469068,67	2300602,42	Картометрический метод	2,50	-
2904	469074,9	2300629,7	Картометрический метод	2,50	-
2905	469041,29	2300645,87	Картометрический метод	2,50	-
2906	469019,72	2300627,75	Картометрический метод	2,50	-
2907	468982,26	2300656,84	Картометрический метод	2,50	-
2908	468959,69	2300616,06	Картометрический метод	2,50	-
2909	469057,14	2300568,81	Картометрический метод	2,50	-
2910	469095,82	2300531,96	Картометрический метод	2,50	-

Сведения о местоположении границ объекта

2911	469100,07	2300492,17	Картометрический метод	2,50	-
2901	469120,3	2300492,66	Картометрический метод	2,50	-
2912	467541,79	2299325,66	Картометрический метод	2,50	-
2913	467682,9	2299421,85	Картометрический метод	2,50	-
2914	467708,06	2299461,33	Картометрический метод	2,50	-
2915	467670,37	2299509,43	Картометрический метод	2,50	-
2916	467672,62	2299540,65	Картометрический метод	2,50	-
2917	467699,06	2299577,49	Картометрический метод	2,50	-
2918	467737,31	2299608,43	Картометрический метод	2,50	-
2919	467811,56	2299646,82	Картометрический метод	2,50	-
2920	467844,01	2299681,69	Картометрический метод	2,50	-
2921	467737,03	2299671,01	Картометрический метод	2,50	-
2922	467644,78	2299653,29	Картометрический метод	2,50	-
2923	467583,46	2299621,22	Картометрический метод	2,50	-
2924	467558,71	2299581,71	Картометрический метод	2,50	-
2925	467542,4	2299522,36	Картометрический метод	2,50	-
2926	467532,84	2299508,23	Картометрический метод	2,50	-
2927	467564,83	2299506,02	Картометрический метод	2,50	-
2928	467591,83	2299490,55	Картометрический метод	2,50	-
2929	467593,26	2299456,36	Картометрический метод	2,50	-
2930	467583,13	2299421	Картометрический метод	2,50	-
2931	467587,07	2299395,13	Картометрический метод	2,50	-
2932	467580,95	2299374,32	Картометрический метод	2,50	-
2933	467533,91	2299406,66	Картометрический метод	2,50	-
2934	467529,69	2299453,91	Картометрический метод	2,50	-
2935	467476,26	2299364,19	Картометрический метод	2,50	-
2936	467447,29	2299273,07	Картометрический метод	2,50	-
2937	467436,88	2299268,43	Картометрический метод	2,50	-
2938	467414,94	2299290,79	Картометрический метод	2,50	-
2939	467391,18	2299304,43	Картометрический метод	2,50	-
2940	467319,04	2299290,08	Картометрический метод	2,50	-
2941	467275,02	2299214,71	Картометрический метод	2,50	-
2942	467258,99	2299230,18	Картометрический метод	2,50	-
2943	467223,83	2299234,96	Картометрический метод	2,50	-
2944	467212,58	2299268,71	Картометрический метод	2,50	-
2945	467227,35	2299311,18	Картометрический метод	2,50	-
2946	467156,23	2299298,26	Картометрический метод	2,50	-
2947	467071,26	2299264,91	Картометрический метод	2,50	-
2948	466979,01	2299213,3	Картометрический метод	2,50	-
2949	466924,87	2299178,99	Картометрический метод	2,50	-
2950	466932,6	2299173,36	Картометрический метод	2,50	-
2951	466957,91	2299079,43	Картометрический метод	2,50	-
2952	466956,08	2299054,4	Картометрический метод	2,50	-
2953	467119,21	2299130,33	Картометрический метод	2,50	-
2954	467232,83	2299173,65	Картометрический метод	2,50	-
2955	467443,49	2299249,3	Картометрический метод	2,50	-
2956	467506,91	2299271,1	Картометрический метод	2,50	-
2912	467541,79	2299325,66	Картометрический метод	2,50	-
2957	466849,35	2298886,65	Картометрический метод	2,50	-

Сведения о местоположении границ объекта

2958	466991,45	2298954,89	Картометрический метод	2,50	-
2959	466963,89	2298965,58	Картометрический метод	2,50	-
2960	466887,95	2298927,05	Картометрический метод	2,50	-
2961	466844,64	2298921,42	Картометрический метод	2,50	-
2962	466802,31	2298947,16	Картометрический метод	2,50	-
2963	466755,94	2298960,73	Картометрический метод	2,50	-
2964	466684,89	2298940,41	Картометрический метод	2,50	-
2965	466600,65	2298955,73	Картометрический метод	2,50	-
2966	466561,61	2298951,8	Картометрический метод	2,50	-
2967	466456,02	2298908,2	Картометрический метод	2,50	-
2968	466456,44	2298889,43	Картометрический метод	2,50	-
2969	466502,71	2298895,83	Картометрический метод	2,50	-
2970	466545,39	2298918,05	Картометрический метод	2,50	-
2971	466589,05	2298917,06	Картометрический метод	2,50	-
2972	466658,63	2298885,77	Картометрический метод	2,50	-
2973	466789,51	2298906,8	Картометрический метод	2,50	-
2957	466849,35	2298886,65	Картометрический метод	2,50	-
ЗУ1(5)					
2974	471783,52	2299418,27	Картометрический метод	2,50	-
2975	471808,29	2299480,21	Картометрический метод	2,50	-
2976	471825,19	2299557,92	Картометрический метод	2,50	-
2977	471816,18	2299610,86	Картометрический метод	2,50	-
2978	471827,44	2299632,26	Картометрический метод	2,50	-
2979	471813,92	2299646,9	Картометрический метод	2,50	-
2980	471798,16	2299693,07	Картометрический метод	2,50	-
2981	471800,41	2299766,28	Картометрический метод	2,50	-
2982	471786,89	2299794,44	Картометрический метод	2,50	-
2983	471704,68	2299776,42	Картометрический метод	2,50	-
2984	471685,53	2299794,44	Картометрический метод	2,50	-
2985	471655,12	2299947,6	Картометрический метод	2,50	-
2986	471629,22	2299996,03	Картометрический метод	2,50	-
2987	471595,43	2300007,3	Картометрический метод	2,50	-
2988	471563,9	2299996,03	Картометрический метод	2,50	-
2989	471549,26	2299975,2	Картометрический метод	2,50	-
2990	471550,95	2299931,84	Картометрический метод	2,50	-
2991	471520	2299980	Картометрический метод	2,50	-
2992	471539,66	2299914,05	Картометрический метод	2,50	-
2993	471587,28	2299719,13	Картометрический метод	2,50	-
2994	471614,56	2299592,54	Картометрический метод	2,50	-
2995	471629,58	2299499,51	Картометрический метод	2,50	-
2996	471638	2299475	Картометрический метод	2,50	-
2997	471645	2299455	Картометрический метод	2,50	-
2998	471648,37	2299437,41	Картометрический метод	2,50	-
2999	471732,83	2299411,51	Картометрический метод	2,50	-
2974	471783,52	2299418,27	Картометрический метод	2,50	-
ЗУ1(6)					
3000	472068,46	2302198,98	Картометрический метод	2,50	-
3001	472057,19	2302358,9	Картометрический метод	2,50	-
3002	472027,49	2302406,28	Картометрический метод	2,50	-
3003	471961,6	2302398,96	Картометрический метод	2,50	-
3004	471796,05	2302332,51	Картометрический метод	2,50	-

Сведения о местоположении границ объекта

3005	471731,85	2302313,36	Картометрический метод	2,50	-
3006	471722,84	2302401,77	Картометрический метод	2,50	-
3007	471768,45	2302448,51	Картометрический метод	2,50	-
3008	471895,72	2302526,22	Картометрический метод	2,50	-
3009	471927,82	2302597,74	Картометрический метод	2,50	-
3010	472007,98	2302651,78	Картометрический метод	2,50	-
3011	472186,85	2302762,17	Картометрический метод	2,50	-
3012	472257,81	2302804,97	Картометрический метод	2,50	-
3013	472264,56	2302845,51	Картометрический метод	2,50	-
3014	472229,65	2302891,69	Картометрический метод	2,50	-
3015	472222,89	2302920,97	Картометрический метод	2,50	-
3016	472251,11	2302955,8	Картометрический метод	2,50	-
3017	472551,49	2303138,77	Картометрический метод	2,50	-
3018	472891,99	2303349,09	Картометрический метод	2,50	-
3019	473091,94	2303469,55	Картометрический метод	2,50	-
3020	473234,89	2303557,8	Картометрический метод	2,50	-
3021	473280,95	2303585,08	Картометрический метод	2,50	-
3022	473349,71	2303627,49	Картометрический метод	2,50	-
3023	473379,55	2303679,78	Картометрический метод	2,50	-
3024	473578,03	2303801,17	Картометрический метод	2,50	-
3025	473579,01	2303800,49	Картометрический метод	2,50	-
3026	473585,28	2303804,42	Картометрический метод	2,50	-
3027	473461,52	2304008,09	Картометрический метод	2,50	-
3028	473438	2304042	Картометрический метод	2,50	-
3029	473368,06	2304025,23	Картометрический метод	2,50	-
3030	473263,42	2304001,41	Картометрический метод	2,50	-
3031	473211,3	2303981,47	Картометрический метод	2,50	-
3032	472875,76	2303828,45	Картометрический метод	2,50	-
3033	472805,79	2303788,9	Картометрический метод	2,50	-
3034	472806,57	2303334,39	Картометрический метод	2,50	-
3035	472705,63	2303272,35	Картометрический метод	2,50	-
3036	472578,16	2303180,3	Картометрический метод	2,50	-
3037	472540,48	2303156,65	Картометрический метод	2,50	-
3038	472440,12	2303095,58	Картометрический метод	2,50	-
3039	472238,08	2302972,47	Картометрический метод	2,50	-
3040	472232,08	2302966,86	Картометрический метод	2,50	-
3041	472122,42	2302900,92	Картометрический метод	2,50	-
3042	472141,81	2302943,13	Картометрический метод	2,50	-
3043	472147,37	2302983,4	Картометрический метод	2,50	-
3044	472157,09	2303020,9	Картометрический метод	2,50	-
3045	472148,75	2303070,9	Картометрический метод	2,50	-
3046	472152	2303154,21	Картометрический метод	2,50	-
3047	472153,69	2303209,33	Картометрический метод	2,50	-
3048	472172,81	2303242,52	Картометрический метод	2,50	-
3049	472197	2303259,39	Картометрический метод	2,50	-
3050	472204,98	2303276,37	Картометрический метод	2,50	-
3051	472206	2303324,08	Картометрический метод	2,50	-
3052	472241,44	2303351,08	Картометрический метод	2,50	-
3053	472293,2	2303380,63	Картометрический метод	2,50	-
3054	472301,53	2303426,46	Картометрический метод	2,50	-
3055	472336,25	2303440,35	Картометрический метод	2,50	-

Сведения о местоположении границ объекта

3056	472339,28	2303462,84	Картометрический метод	2,50	-
3057	472229,68	2303416,46	Картометрический метод	2,50	-
3058	472188,86	2303389,55	Картометрический метод	2,50	-
3059	472162,23	2303360,44	Картометрический метод	2,50	-
3060	472144,28	2303336,69	Картометрический метод	2,50	-
3061	472110,51	2303269,38	Картометрический метод	2,50	-
3062	471967,29	2302959,9	Картометрический метод	2,50	-
3063	471923,54	2302871,43	Картометрический метод	2,50	-
3064	471866,51	2302799,27	Картометрический метод	2,50	-
3065	471777,52	2302706,02	Картометрический метод	2,50	-
3066	471674,42	2302627,78	Картометрический метод	2,50	-
3067	471491,86	2302517,98	Картометрический метод	2,50	-
3068	470992,6	2302231,43	Картометрический метод	2,50	-
3069	470848,83	2302146,26	Картометрический метод	2,50	-
3070	470897,43	2302087,71	Картометрический метод	2,50	-
3071	470941,34	2302041,59	Картометрический метод	2,50	-
3072	470966,44	2301992,92	Картометрический метод	2,50	-
3073	470992,15	2301944,22	Картометрический метод	2,50	-
3074	470994,11	2301886,47	Картометрический метод	2,50	-
3075	470970,1	2301859,58	Картометрический метод	2,50	-
3076	470949,63	2301822,92	Картометрический метод	2,50	-
3077	470901,94	2301788,12	Картометрический метод	2,50	-
3078	470828,7	2301743,75	Картометрический метод	2,50	-
3079	470770,92	2301752,18	Картометрический метод	2,50	-
3080	470744,25	2301748,92	Картометрический метод	2,50	-
3081	470650,78	2301687,68	Картометрический метод	2,50	-
3082	470624,87	2301675,16	Картометрический метод	2,50	-
3083	470566,58	2301670,31	Картометрический метод	2,50	-
3084	470536,17	2301671,01	Картометрический метод	2,50	-
3085	470456	2301676	Картометрический метод	2,50	-
3086	470467,34	2301640,04	Картометрический метод	2,50	-
3087	470488,93	2301587,05	Картометрический метод	2,50	-
3088	470534,77	2301504	Картометрический метод	2,50	-
3089	470639,45	2301353,24	Картометрический метод	2,50	-
3090	470714,64	2301240,55	Картометрический метод	2,50	-
3091	470950,5	2300889,52	Картометрический метод	2,50	-
3092	470964,93	2300869,19	Картометрический метод	2,50	-
3093	470976	2300906,04	Картометрический метод	2,50	-
3094	470948,97	2300931,95	Картометрический метод	2,50	-
3095	470894,91	2301036,69	Картометрический метод	2,50	-
3096	470989,51	2301009,66	Картометрический метод	2,50	-
3097	471090,87	2301063,72	Картометрический метод	2,50	-
3098	471275,58	2301444,39	Картометрический метод	2,50	-
3099	471201,24	2301498,45	Картометрический метод	2,50	-
3100	471141,55	2301581,79	Картометрический метод	2,50	-
3101	471189,98	2301595,31	Картометрический метод	2,50	-
3102	471188,86	2301617,83	Картометрический метод	2,50	-
3103	471204,62	2301642,61	Картометрический метод	2,50	-
3104	471257,56	2301642,61	Картометрический метод	2,50	-
3105	471355,54	2301608,82	Картометрический метод	2,50	-
3106	471358,92	2301617,83	Картометрический метод	2,50	-

Сведения о местоположении границ объекта

3107	471351,04	2301622,34	Картометрический метод	2,50	-
3108	471333,02	2301650,49	Картометрический метод	2,50	-
3109	471343,15	2301656,12	Картометрический метод	2,50	-
3110	471354,41	2301639,23	Картометрический метод	2,50	-
3111	471375,81	2301634,73	Картометрический метод	2,50	-
3112	471392,71	2301643,74	Картометрический метод	2,50	-
3113	471340,9	2301673,02	Картометрический метод	2,50	-
3114	471339,77	2301696,67	Картометрический метод	2,50	-
3115	471351,04	2301709,06	Картометрический метод	2,50	-
3116	471390,45	2301709,06	Картометрический метод	2,50	-
3117	471385,95	2301729,33	Картометрический метод	2,50	-
3118	471417,48	2301733,84	Картометрический метод	2,50	-
3119	471467,04	2301767,62	Картометрический метод	2,50	-
3120	471525,6	2301838,58	Картометрический метод	2,50	-
3121	471630,35	2301899,39	Картометрический метод	2,50	-
3122	471737,34	2301944,44	Картометрический метод	2,50	-
3123	471849,96	2301964,72	Картометрический метод	2,50	-
3124	471863,48	2302023,28	Картометрический метод	2,50	-
3125	471944,57	2302081,85	Картометрический метод	2,50	-
3126	471915,29	2302097,61	Картометрический метод	2,50	-
3127	471858,97	2302072,84	Картометрический метод	2,50	-
3128	471784,64	2302086,35	Картометрический метод	2,50	-
3129	471910,78	2302140,41	Картометрический метод	2,50	-
3000	472068,46	2302198,98	Картометрический метод	2,50	-
ЗУ1(7)					
3130	470791,77	2301430,25	Картометрический метод	2,50	-
3131	470624,81	2301538,26	Картометрический метод	2,50	-
3132	470568,86	2301483,61	Картометрический метод	2,50	-
3133	470740,56	2301371,73	Картометрический метод	2,50	-
3130	470791,77	2301430,25	Картометрический метод	2,50	-
3134	472888,38	2304309,69	Картометрический метод	2,50	-
3135	472877,68	2304336,16	Картометрический метод	2,50	-
3136	472850,09	2304343,48	Картометрический метод	2,50	-
3137	472848,4	2304352,49	Картометрический метод	2,50	-
3138	472860,79	2304376,14	Картометрический метод	2,50	-
3139	472855,72	2304384,03	Картометрический метод	2,50	-
3140	472841,64	2304383,46	Картометрический метод	2,50	-
3141	472809,54	2304345,73	Картометрический метод	2,50	-
3142	472778,57	2304318,7	Картометрический метод	2,50	-
3143	472770,12	2304322,65	Картометрический метод	2,50	-
3144	472681,15	2304308	Картометрический метод	2,50	-
3145	472689,03	2304366,57	Картометрический метод	2,50	-
3146	472646,24	2304367,7	Картометрический метод	2,50	-
3147	472638,35	2304408,24	Картометрический метод	2,50	-
3148	472575,28	2304398,1	Картометрический метод	2,50	-
3149	472551,63	2304408,24	Картометрический метод	2,50	-
3150	472536,99	2304371,07	Картометрический метод	2,50	-
3151	472410,85	2304354,18	Картометрический метод	2,50	-
3152	472432,25	2304396,98	Картометрический метод	2,50	-
3153	472485,18	2304424,01	Картометрический метод	2,50	-

Сведения о местоположении границ объекта

3154	472495,32	2304440,9	Картометрический метод	2,50	-
3155	472485,18	2304448,79	Картометрический метод	2,50	-
3156	472427,74	2304420,63	Картометрический метод	2,50	-
3157	472368,05	2304390,22	Картометрический метод	2,50	-
3158	472366,93	2304409,37	Картометрический метод	2,50	-
3159	472384,95	2304412,75	Картометрический метод	2,50	-
3160	472393,96	2304431,89	Картометрический метод	2,50	-
3161	472424,36	2304443,15	Картометрический метод	2,50	-
3162	472434,5	2304458,92	Картометрический метод	2,50	-
3163	472400,71	2304481,45	Картометрический метод	2,50	-
3164	472393,96	2304469,06	Картометрический метод	2,50	-
3165	472400,71	2304454,42	Картометрический метод	2,50	-
3166	472395,08	2304446,53	Картометрический метод	2,50	-
3167	472337,64	2304493,84	Картометрический метод	2,50	-
3168	472345,53	2304507,35	Картометрический метод	2,50	-
3169	472325,25	2304526,5	Картометрический метод	2,50	-
3170	472291,47	2304518,61	Картометрический метод	2,50	-
3171	472268,94	2304494,96	Картометрический метод	2,50	-
3172	472210,38	2304499,47	Картометрический метод	2,50	-
3173	472184,47	2304483,7	Картометрический метод	2,50	-
3174	472167,58	2304419,5	Картометрический метод	2,50	-
3175	472133,79	2304393,6	Картометрический метод	2,50	-
3176	472169,83	2304333,91	Картометрический метод	2,50	-
3177	472241,91	2304342,92	Картометрический метод	2,50	-
3178	472303,86	2304404,86	Картометрический метод	2,50	-
3179	472354,54	2304411,62	Картометрический метод	2,50	-
3180	472362,42	2304383,46	Картометрический метод	2,50	-
3181	472355,66	2304345,17	Картометрический метод	2,50	-
3182	472256,55	2304315,89	Картометрический метод	2,50	-
3183	472201,37	2304292,24	Картометрический метод	2,50	-
3184	472141,68	2304271,96	Картометрический метод	2,50	-
3185	472146,18	2304252,82	Картометрический метод	2,50	-
3186	472167,58	2304230,29	Картометрический метод	2,50	-
3187	472148,43	2304210,02	Картометрический метод	2,50	-
3188	472136,04	2304212,27	Картометрический метод	2,50	-
3189	472123,66	2304232,55	Картометрический метод	2,50	-
3190	472105,64	2304213,4	Картометрический метод	2,50	-
3191	472131,54	2304170,6	Картометрический метод	2,50	-
3192	472151,81	2304172,85	Картометрический метод	2,50	-
3193	472159,7	2304196,51	Картометрический метод	2,50	-
3194	472184,47	2304207,77	Картометрический метод	2,50	-
3195	472211,5	2304204,39	Картометрический метод	2,50	-
3196	472226,14	2304216,78	Картометрический метод	2,50	-
3197	472255,43	2304221,28	Картометрический метод	2,50	-
3198	472303,86	2304173,98	Картометрический метод	2,50	-
3199	472320,75	2304175,11	Картометрический метод	2,50	-
3200	472323	2304199,88	Картометрический метод	2,50	-
3201	472350,03	2304199,88	Картометрический метод	2,50	-
3202	472354,54	2304233,67	Картометрический метод	2,50	-
3203	472427,74	2304262,95	Картометрический метод	2,50	-
3204	472557,26	2304292,24	Картометрический метод	2,50	-

Сведения о местоположении границ объекта

3205	472587,67	2304233,67	Картометрический метод	2,50	-
3206	472573,03	2304208,89	Картометрический метод	2,50	-
3207	472552,76	2304206,64	Картометрический метод	2,50	-
3208	472512,21	2304175,11	Картометрический метод	2,50	-
3209	472461,53	2304163,84	Картометрический метод	2,50	-
3210	472383,82	2304187,5	Картометрический метод	2,50	-
3211	472345,53	2304177,36	Картометрический метод	2,50	-
3212	472298,22	2304128,93	Картометрический метод	2,50	-
3213	472245,41	2304127,35	Картометрический метод	2,50	-
3214	472235,46	2304121,06	Картометрический метод	2,50	-
3215	472220,22	2304079,38	Картометрический метод	2,50	-
3216	472179,79	2303980,46	Картометрический метод	2,50	-
3217	472162,37	2303961,18	Картометрический метод	2,50	-
3218	472142,77	2303945,93	Картометрический метод	2,50	-
3219	472068,3	2303865,84	Картометрический метод	2,50	-
3220	472058,78	2303859,46	Картометрический метод	2,50	-
3221	472002,79	2303839,24	Картометрический метод	2,50	-
3222	471942,45	2303802,54	Картометрический метод	2,50	-
3223	471917,06	2303805,14	Картометрический метод	2,50	-
3224	471879,47	2303806,84	Картометрический метод	2,50	-
3225	471860,64	2303820,58	Картометрический метод	2,50	-
3226	471848,82	2303858,84	Картометрический метод	2,50	-
3227	471851,63	2303868,34	Картометрический метод	2,50	-
3228	471874,32	2303868,05	Картометрический метод	2,50	-
3229	471878,68	2303893,99	Картометрический метод	2,50	-
3230	471885,45	2303910,22	Картометрический метод	2,50	-
3231	471886,31	2303934,14	Картометрический метод	2,50	-
3232	471872,64	2303959,77	Картометрический метод	2,50	-
3233	471879,47	2303971,73	Картометрический метод	2,50	-
3234	471909,38	2304003,35	Картометрический метод	2,50	-
3235	471926,46	2304033,25	Картометрический метод	2,50	-
3236	471935,86	2304074,26	Картометрический метод	2,50	-
3237	471928,76	2304092,44	Картометрический метод	2,50	-
3238	471878,37	2304064,76	Картометрический метод	2,50	-
3239	471819,89	2304017,48	Картометрический метод	2,50	-
3240	471811,22	2303986,87	Картометрический метод	2,50	-
3241	471808,38	2303961,49	Картометрический метод	2,50	-
3242	471814,61	2303939,4	Картометрический метод	2,50	-
3243	471812,66	2303912,67	Картометрический метод	2,50	-
3244	471805,28	2303901,51	Картометрический метод	2,50	-
3245	471790,97	2303898,96	Картометрический метод	2,50	-
3246	471771,06	2303904,25	Картометрический метод	2,50	-
3247	471751,15	2303914,52	Картометрический метод	2,50	-
3248	471771,14	2303991,53	Картометрический метод	2,50	-
3249	471779,25	2304018,35	Картометрический метод	2,50	-
3250	471778,56	2304075,99	Картометрический метод	2,50	-
3251	471823	2304121,13	Картометрический метод	2,50	-
3252	471895,23	2304175,3	Картометрический метод	2,50	-
3253	471909,11	2304191,96	Картометрический метод	2,50	-
3254	471910,5	2304238,49	Картометрический метод	2,50	-
3255	471935,5	2304241,96	Картометрический метод	2,50	-

Сведения о местоположении границ объекта

3256	471945,92	2304266,96	Картометрический метод	2,50	-
3257	471965,36	2304287,8	Картометрический метод	2,50	-
3258	471959,81	2304297,52	Картометрический метод	2,50	-
3259	471913,98	2304291,96	Картометрический метод	2,50	-
3260	471899,39	2304322,52	Картометрический метод	2,50	-
3261	471848,7	2304236,41	Картометрический метод	2,50	-
3262	471743,84	2304195,43	Картометрический метод	2,50	-
3263	471707,03	2304157,24	Картометрический метод	2,50	-
3264	471709,81	2304100,3	Картометрический метод	2,50	-
3265	471738,98	2304060,71	Картометрический метод	2,50	-
3266	471766,75	2304024,6	Картометрический метод	2,50	-
3267	471757,31	2303998,01	Картометрический метод	2,50	-
3268	471718,21	2304016,31	Картометрический метод	2,50	-
3269	471699,06	2303985,9	Картометрический метод	2,50	-
3270	471701,31	2303944,23	Картометрический метод	2,50	-
3271	471651,76	2303882,28	Картометрический метод	2,50	-
3272	471616,84	2303839,49	Картометрический метод	2,50	-
3273	471630,36	2303809,08	Картометрический метод	2,50	-
3274	471630,36	2303792,18	Картометрический метод	2,50	-
3275	471588,69	2303789,93	Картометрический метод	2,50	-
3276	471558,28	2303764,03	Картометрический метод	2,50	-
3277	471612,34	2303767,41	Картометрический метод	2,50	-
3278	471612,34	2303732,49	Картометрический метод	2,50	-
3279	471572,92	2303717,85	Картометрический метод	2,50	-
3280	471534,63	2303732,49	Картометрический метод	2,50	-
3281	471469,31	2303735,87	Картометрический метод	2,50	-
3282	471426,51	2303697,58	Картометрический метод	2,50	-
3283	471379,21	2303672,8	Картометрический метод	2,50	-
3284	471313,88	2303681,81	Картометрический метод	2,50	-
3285	471266,58	2303677,31	Картометрический метод	2,50	-
3286	471210,27	2303650,28	Картометрический метод	2,50	-
3287	471167,47	2303600,72	Картометрический метод	2,50	-
3288	470996,28	2303771,91	Картометрический метод	2,50	-
3289	470886,96	2303816,77	Картометрический метод	2,50	-
3290	470689,94	2303794,44	Картометрический метод	2,50	-
3291	470663,55	2303806,27	Картометрический метод	2,50	-
3292	470650,35	2303803,5	Картометрический метод	2,50	-
3293	470610,43	2303840,76	Картометрический метод	2,50	-
3294	470622,46	2303846,19	Картометрический метод	2,50	-
3295	470640,14	2303853,7	Картометрический метод	2,50	-
3296	470643,9	2303868,16	Картометрический метод	2,50	-
3297	470596,68	2303947,32	Картометрический метод	2,50	-
3298	470538,35	2303941,77	Картометрический метод	2,50	-
3299	470520,29	2303969,54	Картометрический метод	2,50	-
3300	470528,62	2304045,93	Картометрический метод	2,50	-
3301	470527,24	2304137,6	Картометрический метод	2,50	-
3302	470407,79	2304169,54	Картометрический метод	2,50	-
3303	470399,46	2304208,43	Картометрический метод	2,50	-
3304	470377,24	2304183,43	Картометрический метод	2,50	-
3305	470345,29	2304172,32	Картометрический метод	2,50	-
3306	470348,07	2304145,93	Картометрический метод	2,50	-

Сведения о местоположении границ объекта

3307	470152,24	2304369,54	Картометрический метод	2,50	-
3308	470027,24	2304576,49	Картометрический метод	2,50	-
3309	469854,26	2304577,18	Картометрический метод	2,50	-
3310	469881,29	2304683,05	Картометрический метод	2,50	-
3311	469926,34	2304748,37	Картометрический метод	2,50	-
3312	469984,91	2304833,96	Картометрический метод	2,50	-
3313	470053,63	2304900,79	Картометрический метод	2,50	-
3314	470055,97	2304902,46	Картометрический метод	2,50	-
3315	470011,2	2304909,8	Картометрический метод	2,50	-
3316	469818,94	2304889,17	Картометрический метод	2,50	-
3317	469600,45	2304868,88	Картометрический метод	2,50	-
3318	469316,89	2304841,86	Картометрический метод	2,50	-
3319	469313,65	2304841,6	Картометрический метод	2,50	-
3320	469313,53	2304841,23	Картометрический метод	2,50	-
3321	469306,29	2304819,5	Картометрический метод	2,50	-
3322	469296,98	2304792,59	Картометрический метод	2,50	-
3323	469308,36	2304775	Картометрический метод	2,50	-
3324	469335,27	2304756,37	Картометрический метод	2,50	-
3325	469351,83	2304711,87	Картометрический метод	2,50	-
3326	469363,21	2304679,79	Картометрический метод	2,50	-
3327	469377,7	2304647,71	Картометрический метод	2,50	-
3328	469391,15	2304620,8	Картометрический метод	2,50	-
3329	469411,85	2304604,24	Картометрический метод	2,50	-
3330	469442,9	2304597	Картометрический метод	2,50	-
3331	469466,7	2304579,41	Картометрический метод	2,50	-
3332	469524,65	2304543,19	Картометрический метод	2,50	-
3333	469560,87	2304527,66	Картометрический метод	2,50	-
3334	469604,34	2304520,42	Картометрический метод	2,50	-
3335	469667,46	2304519,38	Картометрический метод	2,50	-
3336	469723,35	2304521,45	Картометрический метод	2,50	-
3337	469775,09	2304527,66	Картометрический метод	2,50	-
3338	469825,8	2304526,63	Картометрический метод	2,50	-
3339	469864,09	2304514,21	Картометрический метод	2,50	-
3340	469914,8	2304477,99	Картометрический метод	2,50	-
3341	469984,14	2304406,58	Картометрический метод	2,50	-
3342	470035,88	2304374,5	Картометрический метод	2,50	-
3343	470059,69	2304343,45	Картометрический метод	2,50	-
3344	470085,56	2304299,99	Картометрический метод	2,50	-
3345	470114,53	2304247,21	Картометрический метод	2,50	-
3346	470150,76	2304190,29	Картометрический метод	2,50	-
3347	470183,87	2304109,57	Картометрический метод	2,50	-
3348	470231,48	2304044,37	Картометрический метод	2,50	-
3349	470262,52	2304004,01	Картометрический метод	2,50	-
3350	470323,58	2303957,44	Картометрический метод	2,50	-
3351	470370,15	2303918,12	Картометрический метод	2,50	-
3352	470383,6	2303875,68	Картометрический метод	2,50	-
3353	470387,74	2303814,63	Картометрический метод	2,50	-
3354	470375,33	2303744,25	Картометрический метод	2,50	-
3355	470359,8	2303688,37	Картометрический метод	2,50	-
3356	470356,7	2303651,12	Картометрический метод	2,50	-
3357	470370,15	2303632,49	Картометрический метод	2,50	-

Сведения о местоположении границ объекта

3358	470382,57	2303620,07	Картометрический метод	2,50	-
3359	470394,99	2303619,03	Картометрический метод	2,50	-
3360	470392,92	2303592,13	Картометрический метод	2,50	-
3361	470383,6	2303569,36	Картометрический метод	2,50	-
3362	470368,08	2303551,77	Картометрический метод	2,50	-
3363	470359,8	2303538,31	Картометрический метод	2,50	-
3364	470357,73	2303521,75	Картометрический метод	2,50	-
3365	470363,94	2303504,16	Картометрический метод	2,50	-
3366	470378,43	2303489,67	Картометрический метод	2,50	-
3367	470398,09	2303475,18	Картометрический метод	2,50	-
3368	470406,37	2303470,01	Картометрический метод	2,50	-
3369	470414,65	2303453,45	Картометрический метод	2,50	-
3370	470422,93	2303435,86	Картометрический метод	2,50	-
3371	470450,87	2303420,34	Картометрический метод	2,50	-
3372	470458,12	2303409,99	Картометрический метод	2,50	-
3373	470460,19	2303393,43	Картометрический метод	2,50	-
3374	470456,05	2303374,8	Картометрический метод	2,50	-
3375	470448,8	2303362,38	Картометрический метод	2,50	-
3376	470461,22	2303333,41	Картометрический метод	2,50	-
3377	470460,19	2303312,71	Картометрический метод	2,50	-
3378	470441,56	2303273,38	Картометрический метод	2,50	-
3379	470422,93	2303246,48	Картометрический метод	2,50	-
3380	470404,3	2303209,22	Картометрический метод	2,50	-
3381	470387,74	2303180,24	Картометрический метод	2,50	-
3382	470371,19	2303173	Картометрический метод	2,50	-
3383	470351,52	2303164,72	Картометрический метод	2,50	-
3384	470345,31	2303154,37	Картометрический метод	2,50	-
3385	470344,28	2303123,32	Картометрический метод	2,50	-
3386	470341,17	2303103,66	Картометрический метод	2,50	-
3387	470262,52	2303107,8	Картометрический метод	2,50	-
3388	470228,37	2303096,42	Картометрический метод	2,50	-
3389	470182,84	2303079,86	Картометрический метод	2,50	-
3390	470134,54	2303073,65	Картометрический метод	2,50	-
3391	470083,45	2303078,01	Картометрический метод	2,50	-
3392	470030,74	2303086,8	Картометрический метод	2,50	-
3393	469962,42	2303078,99	Картометрический метод	2,50	-
3394	469912,64	2303031,16	Картометрический метод	2,50	-
3395	469852,12	2303073,13	Картометрический метод	2,50	-
3396	469824,79	2303058,49	Картометрический метод	2,50	-
3397	469766,23	2303054,59	Картометрический метод	2,50	-
3398	469717,43	2303037,02	Картометрический метод	2,50	-
3399	469704,74	2303037,02	Картометрический метод	2,50	-
3400	469632,51	2303118,03	Картометрический метод	2,50	-
3401	469475,36	2303161,96	Картометрический метод	2,50	-
3402	469440,23	2303256,63	Картометрический метод	2,50	-
3403	469498,67	2303227,6	Картометрический метод	2,50	-
3404	469535,76	2303215,39	Картометрический метод	2,50	-
3405	469586,51	2303216,86	Картометрический метод	2,50	-
3406	469605,55	2303203,68	Картометрический метод	2,50	-
3407	469629,46	2303196,36	Картометрический метод	2,50	-
3408	469668,01	2303197,34	Картометрический метод	2,50	-

Сведения о местоположении границ объекта

3409	469707,54	2303178,79	Картометрический метод	2,50	-
3410	469683,14	2303211	Картометрический метод	2,50	-
3411	469638,73	2303224,67	Картометрический метод	2,50	-
3412	469557,23	2303250,04	Картометрический метод	2,50	-
3413	469471,34	2303290,55	Картометрический метод	2,50	-
3414	469416,68	2303329,59	Картометрический метод	2,50	-
3415	469375,2	2303341,79	Картометрический метод	2,50	-
3416	469355,81	2303359,94	Картометрический метод	2,50	-
3417	469350,79	2303390,6	Картометрический метод	2,50	-
3418	469249,77	2303459,41	Картометрический метод	2,50	-
3419	469073,11	2303551,16	Картометрический метод	2,50	-
3420	469048,22	2303580,44	Картометрический метод	2,50	-
3421	469017,47	2303557,5	Картометрический метод	2,50	-
3422	468997,95	2303565,8	Картометрический метод	2,50	-
3423	468979,4	2303551,16	Картометрический метод	2,50	-
3424	468956,47	2303558,97	Картометрический метод	2,50	-
3425	468900,83	2303570,68	Картометрический метод	2,50	-
3426	468881,8	2303572,63	Картометрический метод	2,50	-
3427	468831,04	2303556,53	Картометрический метод	2,50	-
3428	468805,67	2303553,11	Картометрический метод	2,50	-
3429	468770,04	2303558,48	Картометрический метод	2,50	-
3430	468731,49	2303573,12	Картометрический метод	2,50	-
3431	468691,47	2303572,14	Картометрический метод	2,50	-
3432	468654,86	2303574,1	Картометрический метод	2,50	-
3433	468630,46	2303571,17	Картометрический метод	2,50	-
3434	468614,36	2303558,48	Картометрический метод	2,50	-
3435	468556,28	2303554,58	Картометрический метод	2,50	-
3436	468557,75	2303581,9	Картометрический метод	2,50	-
3437	468578,73	2303615,09	Картометрический метод	2,50	-
3438	468636,32	2303643,4	Картометрический метод	2,50	-
3439	468601,43	2303706,88	Картометрический метод	2,50	-
3440	468520,66	2303638,52	Картометрический метод	2,50	-
3441	468484,05	2303675,61	Картометрический метод	2,50	-
3442	468488,93	2303699,52	Картометрический метод	2,50	-
3443	468465,51	2303709,28	Картометрический метод	2,50	-
3444	468453,8	2303747,63	Картометрический метод	2,50	-
3445	468377,42	2303776,87	Картометрический метод	2,50	-
3446	468272,98	2303853,98	Картометрический метод	2,50	-
3447	468233,94	2303869,6	Картометрический метод	2,50	-
3448	468214,66	2303842,06	Картометрический метод	2,50	-
3449	468201	2303848,65	Картометрический метод	2,50	-
3450	468193,19	2303900,38	Картометрический метод	2,50	-
3451	468150,73	2303891,11	Картометрический метод	2,50	-
3452	468141,95	2303912,58	Картометрический метод	2,50	-
3453	468208,32	2303928,2	Картометрический метод	2,50	-
3454	468211,73	2303968,22	Картометрический метод	2,50	-
3455	468201,97	2303992,13	Картометрический метод	2,50	-
3456	468178,06	2303990,67	Картометрический метод	2,50	-
3457	468161,96	2303998,48	Картометрический метод	2,50	-
3458	468155,12	2304013,61	Картометрический метод	2,50	-
3459	468201,97	2304072,17	Картометрический метод	2,50	-

Сведения о местоположении границ объекта

3460	468207,34	2304089,25	Картометрический метод	2,50	-
3461	468196,12	2304102,43	Картометрический метод	2,50	-
3462	468169,28	2304106,82	Картометрический метод	2,50	-
3463	468131,7	2304099,01	Картометрический метод	2,50	-
3464	468104,37	2304118,53	Картометрический метод	2,50	-
3465	468034,58	2304041,91	Картометрический метод	2,50	-
3466	467975,53	2304060,21	Картометрический метод	2,50	-
3467	467926,72	2304085,1	Картометрический метод	2,50	-
3468	467862,31	2304140,74	Картометрический метод	2,50	-
3469	467784,22	2304208,08	Картометрический метод	2,50	-
3470	467730,05	2304264,21	Картометрический метод	2,50	-
3471	467668,8	2304317,61	Картометрический метод	2,50	-
3472	467611,46	2304348,64	Картометрический метод	2,50	-
3473	467586,57	2304371,33	Картометрический метод	2,50	-
3474	467567,54	2304392,32	Картометрический метод	2,50	-
3475	467537,03	2304461,13	Картометрический метод	2,50	-
3476	467508,24	2304511,88	Картометрический метод	2,50	-
3477	467505,07	2304535,06	Картометрический метод	2,50	-
3478	467514,83	2304578,99	Картометрический метод	2,50	-
3479	467509,27	2304634	Картометрический метод	2,50	-
3480	467494,25	2304662,17	Картометрический метод	2,50	-
3481	467476,26	2304660,57	Картометрический метод	2,50	-
3482	467295,95	2304636,53	Картометрический метод	2,50	-
3483	467160,83	2304620,12	Картометрический метод	2,50	-
3484	467078,86	2304644,09	Картометрический метод	2,50	-
3485	467012,94	2304662,57	Картометрический метод	2,50	-
3486	466967,28	2304674,65	Картометрический метод	2,50	-
3487	466871,17	2304697,7	Картометрический метод	2,50	-
3488	466636,11	2304766,82	Картометрический метод	2,50	-
3489	466513,92	2304729,08	Картометрический метод	2,50	-
3490	466449,16	2304803,44	Картометрический метод	2,50	-
3491	466375,86	2304834,36	Картометрический метод	2,50	-
3492	466325,76	2304925,24	Картометрический метод	2,50	-
3493	466256,2	2305012,66	Картометрический метод	2,50	-
3494	466191,7	2305068,89	Картометрический метод	2,50	-
3495	466134,93	2305122,46	Картометрический метод	2,50	-
3496	466058,71	2305119,53	Картометрический метод	2,50	-
3497	465941,36	2305160,33	Картометрический метод	2,50	-
3498	465985,42	2305207,42	Картометрический метод	2,50	-
3499	465983,64	2305223,05	Картометрический метод	2,50	-
3500	465977,18	2305281,64	Картометрический метод	2,50	-
3501	466047,57	2305358,64	Картометрический метод	2,50	-
3502	466007,95	2305401,64	Картометрический метод	2,50	-
3503	465983,43	2305430,24	Картометрический метод	2,50	-
3504	465861,19	2305399,15	Картометрический метод	2,50	-
3505	465790,47	2305406,07	Картометрический метод	2,50	-
3506	465779,49	2305406,31	Картометрический метод	2,50	-
3507	465685,33	2305544,1	Картометрический метод	2,50	-
3508	465669,61	2305565,96	Картометрический метод	2,50	-
3509	465489,44	2305721,61	Картометрический метод	2,50	-
3510	465283,51	2305834,03	Картометрический метод	2,50	-

Сведения о местоположении границ объекта

3511	465191,49	2305881,38	Картометрический метод	2,50	-
3512	465094,92	2305977,43	Картометрический метод	2,50	-
3513	464851,06	2306105,09	Картометрический метод	2,50	-
3514	464848,85	2306136,2	Картометрический метод	2,50	-
3515	464830,81	2306305,65	Картометрический метод	2,50	-
3516	465029,15	2306464,65	Картометрический метод	2,50	-
3517	464783,95	2306649,67	Картометрический метод	2,50	-
3518	464857,63	2306825,69	Картометрический метод	2,50	-
3519	464832,75	2306951,01	Картометрический метод	2,50	-
3520	464956,66	2306992,46	Картометрический метод	2,50	-
3521	464753,97	2307387,08	Картометрический метод	2,50	-
3522	464568,23	2307213,7	Картометрический метод	2,50	-
3523	464481,88	2307213,57	Картометрический метод	2,50	-
3524	464413,3	2307211,8	Картометрический метод	2,50	-
3525	464289,91	2307262,99	Картометрический метод	2,50	-
3526	464233,32	2307283,99	Картометрический метод	2,50	-
3527	464191,07	2307209,65	Картометрический метод	2,50	-
3528	464184,7	2307198,35	Картометрический метод	2,50	-
3529	464176,01	2307182,92	Картометрический метод	2,50	-
3530	464176,1	2307176,5	Картометрический метод	2,50	-
3531	464626,93	2306419,84	Картометрический метод	2,50	-
3532	464499,33	2305572,32	Картометрический метод	2,50	-
3533	465065,85	2305478,98	Картометрический метод	2,50	-
3534	465269,42	2305667,15	Картометрический метод	2,50	-
3535	465473,98	2305602,11	Картометрический метод	2,50	-
3536	465577,25	2305527,63	Картометрический метод	2,50	-
3537	465593,14	2305476,5	Картометрический метод	2,50	-
3538	465671,09	2305392,09	Картометрический метод	2,50	-
3539	465718,76	2305250,09	Картометрический метод	2,50	-
3540	465677,05	2305209,88	Картометрический метод	2,50	-
3541	465805,65	2305100,15	Картометрический метод	2,50	-
3542	465856,79	2305078,8	Картометрический метод	2,50	-
3543	466037,52	2305083,77	Картометрический метод	2,50	-
3544	466106,53	2305062,91	Картометрический метод	2,50	-
3545	466181,01	2304990,92	Картометрический метод	2,50	-
3546	466201,37	2304952,69	Картометрический метод	2,50	-
3547	466280,31	2304873,25	Картометрический метод	2,50	-
3548	466362,23	2304747,64	Картометрический метод	2,50	-
3549	466432,74	2304703,45	Картометрический метод	2,50	-
3550	465742,59	2304488,97	Картометрический метод	2,50	-
3551	466053,41	2303974,6	Картометрический метод	2,50	-
3552	466059,53	2303976,42	Картометрический метод	2,50	-
3553	466371,44	2304157,65	Картометрический метод	2,50	-
3554	466738,75	2304376,4	Картометрический метод	2,50	-
3555	466875,82	2304454,54	Картометрический метод	2,50	-
3556	467005,08	2304528,18	Картометрический метод	2,50	-
3557	467012,9	2304532,68	Картометрический метод	2,50	-
3558	467130,81	2304601,65	Картометрический метод	2,50	-
3559	467150,99	2304590,08	Картометрический метод	2,50	-
3560	467169,4	2304578,42	Картометрический метод	2,50	-
3561	467184,09	2304571,84	Картометрический метод	2,50	-

Сведения о местоположении границ объекта

3562	467218,53	2304562,29	Картометрический метод	2,50	-
3563	467245,42	2304553,3	Картометрический метод	2,50	-
3564	467322,97	2304512,15	Картометрический метод	2,50	-
3565	467358,66	2304472,47	Картометрический метод	2,50	-
3566	467410,08	2304424,82	Картометрический метод	2,50	-
3567	467470,07	2304378,06	Картометрический метод	2,50	-
3568	467497,86	2304363,44	Картометрический метод	2,50	-
3569	467545,09	2304350,47	Картометрический метод	2,50	-
3570	467605,26	2304338,48	Картометрический метод	2,50	-
3571	467634,37	2304324,3	Картометрический метод	2,50	-
3572	467660,79	2304308,15	Картометрический метод	2,50	-
3573	467720,22	2304256,54	Картометрический метод	2,50	-
3574	467775,99	2304200,53	Картометрический метод	2,50	-
3575	467853,77	2304134,25	Картометрический метод	2,50	-
3576	467884,92	2304104,79	Картометрический метод	2,50	-
3577	467918,29	2304079,12	Картометрический метод	2,50	-
3578	467942,24	2304063,41	Картометрический метод	2,50	-
3579	467971,14	2304050,65	Картометрический метод	2,50	-
3580	468031,06	2304030,41	Картометрический метод	2,50	-
3581	468089,73	2303999,16	Картометрический метод	2,50	-
3582	468106,91	2303980,33	Картометрический метод	2,50	-
3583	468117,46	2303948,96	Картометрический метод	2,50	-
3584	468133,82	2303889,66	Картометрический метод	2,50	-
3585	468121,6	2303860,91	Картометрический метод	2,50	-
3586	468162,2	2303766,38	Картометрический метод	2,50	-
3587	468156,65	2303750,42	Картометрический метод	2,50	-
3588	468097,7	2303836,9	Картометрический метод	2,50	-
3589	468058,73	2303859,82	Картометрический метод	2,50	-
3590	468044,55	2303862,75	Картометрический метод	2,50	-
3591	468014,76	2303859,25	Картометрический метод	2,50	-
3592	468026,74	2303851,42	Картометрический метод	2,50	-
3593	468021,12	2303846,77	Картометрический метод	2,50	-
3594	468049	2303806,17	Картометрический метод	2,50	-
3595	468059,6	2303816,74	Картометрический метод	2,50	-
3596	468078,11	2303813,26	Картометрический метод	2,50	-
3597	468106,97	2303776,82	Картометрический метод	2,50	-
3598	468119,77	2303756,08	Картометрический метод	2,50	-
3599	468115,37	2303741,41	Картометрический метод	2,50	-
3600	468100,2	2303737	Картометрический метод	2,50	-
3601	468088,46	2303729,18	Картометрический метод	2,50	-
3602	468092,86	2303691,51	Картометрический метод	2,50	-
3603	468115,85	2303679,28	Картометрический метод	2,50	-
3604	468159,56	2303674,58	Картометрический метод	2,50	-
3605	468181,33	2303655,5	Картометрический метод	2,50	-
3606	468200,48	2303630,85	Картометрический метод	2,50	-
3607	468218,09	2303565,79	Картометрический метод	2,50	-
3608	468230,81	2303515,41	Картометрический метод	2,50	-
3609	468253,8	2303503,66	Картометрический метод	2,50	-
3610	468313,48	2303506,6	Картометрический метод	2,50	-
3611	468345,19	2303498,26	Картометрический метод	2,50	-
3612	468314,46	2303469,42	Картометрический метод	2,50	-

Сведения о местоположении границ объекта

3613	468339,9	2303388,22	Картометрический метод	2,50	-
3614	468370,72	2303314,35	Картометрический метод	2,50	-
3615	468366,8	2303257,61	Картометрический метод	2,50	-
3616	468330,61	2303177,87	Картометрический метод	2,50	-
3617	468329,14	2303145,1	Картометрический метод	2,50	-
3618	468378,54	2303082,97	Картометрический метод	2,50	-
3619	468383,01	2303044,83	Картометрический метод	2,50	-
3620	468420,66	2303041,41	Картометрический метод	2,50	-
3621	468433,15	2303056,81	Картометрический метод	2,50	-
3622	468436,09	2303100,35	Картометрический метод	2,50	-
3623	468446,85	2303109,15	Картометрический метод	2,50	-
3624	468517,78	2303096,44	Картометрический метод	2,50	-
3625	468533,68	2303139,97	Картометрический метод	2,50	-
3626	468576,48	2303161,74	Картометрический метод	2,50	-
3627	468616,11	2303248,82	Картометрический метод	2,50	-
3628	468630,29	2303263,74	Картометрический метод	2,50	-
3629	468786,83	2303166,88	Картометрический метод	2,50	-
3630	468852,38	2303107,2	Картометрический метод	2,50	-
3631	468872,44	2303058,77	Картометрический метод	2,50	-
3632	468943,37	2302977,08	Картометрический метод	2,50	-
3633	468931,07	2302913,96	Картометрический метод	2,50	-
3634	468913,46	2302859,17	Картометрический метод	2,50	-
3635	468916,89	2302846,94	Картометрический метод	2,50	-
3636	468881,24	2302789,72	Картометрический метод	2,50	-
3637	468780,47	2302815,16	Картометрический метод	2,50	-
3638	468752,34	2302811,98	Картометрический метод	2,50	-
3639	468688,26	2302710,72	Картометрический метод	2,50	-
3640	468659,15	2302719,77	Картометрический метод	2,50	-
3641	468553,74	2302539,99	Картометрический метод	2,50	-
3642	468465,68	2302354,59	Картометрический метод	2,50	-
3643	468445	2302046	Картометрический метод	2,50	-
3644	468592,46	2302037,72	Картометрический метод	2,50	-
3645	468626,46	2302035,53	Картометрический метод	2,50	-
3646	468630,71	2302139,83	Картометрический метод	2,50	-
3647	468641,26	2302169,2	Картометрический метод	2,50	-
3648	468654,72	2302182,94	Картометрический метод	2,50	-
3649	468700,34	2302185,78	Картометрический метод	2,50	-
3650	468824,16	2302213,79	Картометрический метод	2,50	-
3651	468848,54	2302215,22	Картометрический метод	2,50	-
3652	468909,89	2302210,99	Картометрический метод	2,50	-
3653	468961,88	2302221,26	Картометрический метод	2,50	-
3654	469015,38	2302235,33	Картометрический метод	2,50	-
3655	469039,35	2302249,32	Картометрический метод	2,50	-
3656	469108,9	2302341,59	Картометрический метод	2,50	-
3657	469149,6	2302422,72	Картометрический метод	2,50	-
3658	469188,74	2302490,13	Картометрический метод	2,50	-
3659	469197,64	2302525,2	Картометрический метод	2,50	-
3660	469200,98	2302547,46	Картометрический метод	2,50	-
3661	469201,82	2302584,48	Картометрический метод	2,50	-
3662	469210,17	2302626,23	Картометрический метод	2,50	-
3663	469223,25	2302646,27	Картометрический метод	2,50	-

Сведения о местоположении границ объекта

3664	469250,25	2302688,29	Картометрический метод	2,50	-
3665	469266,95	2302712,23	Картометрический метод	2,50	-
3666	469260,54	2302760,38	Картометрический метод	2,50	-
3667	469218,24	2302790,16	Картометрический метод	2,50	-
3668	469091,6	2302899,26	Картометрический метод	2,50	-
3669	469041,78	2302951,87	Картометрический метод	2,50	-
3670	468991,68	2303034,53	Картометрический метод	2,50	-
3671	468964,41	2303080,45	Картометрический метод	2,50	-
3672	468917,37	2303149,75	Картометрический метод	2,50	-
3673	468995,02	2303234,92	Картометрический метод	2,50	-
3674	469047,63	2303281,12	Картометрический метод	2,50	-
3675	469064,33	2303303,94	Картометрический метод	2,50	-
3676	469119,43	2303393,56	Картометрический метод	2,50	-
3677	469128,62	2303396,9	Картометрический метод	2,50	-
3678	469175,15	2303357,25	Картометрический метод	2,50	-
3679	469198,35	2303332,47	Картометрический метод	2,50	-
3680	469239,58	2303270,83	Картометрический метод	2,50	-
3681	469368,79	2303190,68	Картометрический метод	2,50	-
3682	469444,06	2303127,39	Картометрический метод	2,50	-
3683	469643,68	2302978,71	Картометрический метод	2,50	-
3684	469670,27	2302946,5	Картометрический метод	2,50	-
3685	469670,95	2302883,83	Картометрический метод	2,50	-
3686	469683	2302815,42	Картометрический метод	2,50	-
3687	469662,4	2302765,61	Картометрический метод	2,50	-
3688	469626,82	2302733,41	Картометрический метод	2,50	-
3689	469594,24	2302692,58	Картометрический метод	2,50	-
3690	469575,89	2302656,63	Картометрический метод	2,50	-
3691	469560,91	2302608,32	Картометрический метод	2,50	-
3692	469549,71	2302602,5	Картометрический метод	2,50	-
3693	469575,06	2302566,52	Картометрический метод	2,50	-
3694	469580,16	2302539,74	Картометрический метод	2,50	-
3695	469579,75	2302502,13	Картометрический метод	2,50	-
3696	469564,62	2302420,35	Картометрический метод	2,50	-
3697	469560,13	2302320,59	Картометрический метод	2,50	-
3698	469543,36	2302287,07	Картометрический метод	2,50	-
3699	469535,6	2302233,51	Картометрический метод	2,50	-
3700	469521,69	2302198,76	Картометрический метод	2,50	-
3701	469510,66	2302146,42	Картометрический метод	2,50	-
3702	469499,26	2301999,45	Картометрический метод	2,50	-
3703	469628,32	2301991,85	Картометрический метод	2,50	-
3704	469854,61	2301962,2	Картометрический метод	2,50	-
3705	469945,23	2302007,51	Картометрический метод	2,50	-
3706	469958,83	2302059,62	Картометрический метод	2,50	-
3707	469954,3	2302094,16	Картометрический метод	2,50	-
3708	469972,99	2302140,04	Картометрический метод	2,50	-
3709	469997,31	2302168,98	Картометрический метод	2,50	-
3710	470034,15	2302218,76	Картометрический метод	2,50	-
3711	470037,79	2302275,52	Картометрический метод	2,50	-
3712	470040,02	2302298	Картометрический метод	2,50	-
3713	470051,86	2302329,7	Картометрический метод	2,50	-
3714	470056,24	2302345,06	Картометрический метод	2,50	-

Сведения о местоположении границ объекта

3715	470056,24	2302369,42	Картометрический метод	2,50	-
3716	470057,94	2302398,87	Картометрический метод	2,50	-
3717	470068,13	2302437,38	Картометрический метод	2,50	-
3718	470096,45	2302503,64	Картометрический метод	2,50	-
3719	470131	2302550,65	Картометрический метод	2,50	-
3720	470155,07	2302617,76	Картометрический метод	2,50	-
3721	470169,23	2302669,3	Картометрический метод	2,50	-
3722	470184,93	2302714,08	Картометрический метод	2,50	-
3723	470195,28	2302738,4	Картометрический метод	2,50	-
3724	470197,54	2302775,78	Картометрический метод	2,50	-
3725	470222,46	2302857,9	Картометрический метод	2,50	-
3726	470245,12	2302878,86	Картометрический метод	2,50	-
3727	470283,63	2302868,66	Картометрический метод	2,50	-
3728	470311,1	2302869,5	Картометрический метод	2,50	-
3729	470339,7	2302870,36	Картометрический метод	2,50	-
3730	470408,23	2302868,66	Картометрический метод	2,50	-
3731	470472,09	2302862,01	Картометрический метод	2,50	-
3732	470557,61	2302868,24	Картометрический метод	2,50	-
3733	470605,75	2302860,87	Картометрический метод	2,50	-
3734	470634,07	2302848,41	Картометрический метод	2,50	-
3735	470657,56	2302742,51	Картометрический метод	2,50	-
3736	470693,53	2302649,62	Картометрический метод	2,50	-
3737	470680,08	2302606,72	Картометрический метод	2,50	-
3738	470714,06	2302596,81	Картометрический метод	2,50	-
3739	470728,78	2302577,84	Картометрический метод	2,50	-
3740	470738,61	2302543,36	Картометрический метод	2,50	-
3741	470743,04	2302448,36	Картометрический метод	2,50	-
3742	470749,56	2302409,34	Картометрический метод	2,50	-
3743	470754,25	2302352,88	Картометрический метод	2,50	-
3744	470764,12	2302318,05	Картометрический метод	2,50	-
3745	470781,53	2302279,11	Картометрический метод	2,50	-
3746	470794,44	2302259,72	Картометрический метод	2,50	-
3747	470805,29	2302232,21	Картометрический метод	2,50	-
3748	470843,76	2302164,81	Картометрический метод	2,50	-
3749	470982,03	2302245,32	Картометрический метод	2,50	-
3750	471488,58	2302541,13	Картометрический метод	2,50	-
3751	471661,24	2302643,38	Картометрический метод	2,50	-
3752	471765,8	2302723,38	Картометрический метод	2,50	-
3753	471851,7	2302811,57	Картометрический метод	2,50	-
3754	471899,69	2302879,98	Картометрический метод	2,50	-
3755	471951,61	2302971,13	Картометрический метод	2,50	-
3756	472096,45	2303283,59	Картометрический метод	2,50	-
3757	472116,75	2303320,63	Картометрический метод	2,50	-
3758	472130,37	2303344,59	Картометрический метод	2,50	-
3759	472150,36	2303369,95	Картометрический метод	2,50	-
3760	472181,53	2303402,56	Картометрический метод	2,50	-
3761	472222,72	2303427,22	Картометрический метод	2,50	-
3762	472365,02	2303491,05	Картометрический метод	2,50	-
3763	472406,34	2303511,75	Картометрический метод	2,50	-
3764	472388,32	2303668,3	Картометрический метод	2,50	-
3765	472347,78	2303766,28	Картометрический метод	2,50	-

Сведения о местоположении границ объекта

3766	472329,76	2303802,32	Картометрический метод	2,50	-
3767	472276,83	2303834,98	Картометрический метод	2,50	-
3768	472276,83	2303899,18	Картометрический метод	2,50	-
3769	472233,6	2303879,37	Картометрический метод	2,50	-
3770	472220,53	2303914,83	Картометрический метод	2,50	-
3771	472214,62	2303940,02	Картометрический метод	2,50	-
3772	472217,11	2303961,8	Картометрический метод	2,50	-
3773	472235,15	2303981,08	Картометрический метод	2,50	-
3774	472229,87	2304003,17	Картометрический метод	2,50	-
3775	472247,6	2304022,14	Картометрический метод	2,50	-
3776	472256,93	2304012,19	Картометрический метод	2,50	-
3777	472274,04	2304011,57	Картометрический метод	2,50	-
3778	472279,32	2304031,47	Картометрический метод	2,50	-
3779	472294,25	2304050,76	Картометрический метод	2,50	-
3780	472304,6	2304053,55	Картометрический метод	2,50	-
3781	472326,38	2304073,74	Картометрический метод	2,50	-
3782	472368,05	2304073,74	Картометрический метод	2,50	-
3783	472448,02	2304123,3	Картометрический метод	2,50	-
3784	472511,09	2304119,92	Картометрический метод	2,50	-
3785	472546	2304131,18	Картометрический метод	2,50	-
3786	472578,66	2304097,4	Картометрический метод	2,50	-
3787	472625,96	2304095,14	Картометрический метод	2,50	-
3788	472672,14	2304131,18	Картометрический метод	2,50	-
3789	472753,23	2304173,98	Картометрический метод	2,50	-
3790	472746,47	2304202,14	Картометрический метод	2,50	-
3791	472772,38	2304242,68	Картометрический метод	2,50	-
3792	472798,28	2304243,81	Картометрический метод	2,50	-
3793	472823,06	2304256,2	Картометрический метод	2,50	-
3794	472836,57	2304252,82	Картометрический метод	2,50	-
3795	472852,34	2304216,78	Картометрический метод	2,50	-
3796	472863,6	2304227,48	Картометрический метод	2,50	-
3797	472864,73	2304246,06	Картометрический метод	2,50	-
3798	472846,71	2304291,11	Картометрический метод	2,50	-
3134	472888,38	2304309,69	Картометрический метод	2,50	-
ЗУ1(8)					
3799	473116,41	2304436,93	Картометрический метод	2,50	-
3800	473115,02	2304448,73	Картометрический метод	2,50	-
3801	473120,57	2304458,46	Картометрический метод	2,50	-
3802	473084,46	2304477,21	Картометрический метод	2,50	-
3803	473074,74	2304488,32	Картометрический метод	2,50	-
3804	473111,02	2304498,63	Картометрический метод	2,50	-
3805	473144,43	2304512,25	Картометрический метод	2,50	-
3806	473132,87	2304530,94	Картометрический метод	2,50	-
3807	473120,61	2304523,66	Картометрический метод	2,50	-
3808	473110,85	2304534,84	Картометрический метод	2,50	-
3809	473060,16	2304528,59	Картометрический метод	2,50	-
3810	473021,96	2304543,87	Картометрический метод	2,50	-
3811	472984,46	2304521,65	Картометрический метод	2,50	-
3812	472995,57	2304491,79	Картометрический метод	2,50	-
3813	473010,85	2304468,87	Картометрический метод	2,50	-
3814	473008,77	2304434,15	Картометрический метод	2,50	-

Сведения о местоположении границ объекта

3815	472990,71	2304427,9	Картометрический метод	2,50	-
3816	472951,82	2304449,43	Картометрический метод	2,50	-
3817	472904,6	2304456,37	Картометрический метод	2,50	-
3818	472852,52	2304467,48	Картометрический метод	2,50	-
3819	472837,24	2304467,48	Картометрический метод	2,50	-
3820	472815,02	2304450,12	Картометрический метод	2,50	-
3821	472778,21	2304407,07	Картометрический метод	2,50	-
3822	472865,02	2304407,76	Картометрический метод	2,50	-
3823	472949,04	2304432,07	Картометрический метод	2,50	-
3824	472974,04	2304386,93	Картометрический метод	2,50	-
3825	473012,24	2304360,54	Картометрический метод	2,50	-
3826	473021,96	2304367,48	Картометрический метод	2,50	-
3827	473008,77	2304403,59	Картометрический метод	2,50	-
3828	473017,79	2304424,43	Картометрический метод	2,50	-
3829	473043,49	2304423,73	Картометрический метод	2,50	-
3830	473046,96	2304439,01	Картометрический метод	2,50	-
3831	473058,07	2304454,29	Картометрический метод	2,50	-
3832	473085,16	2304424,43	Картометрический метод	2,50	-
3833	473101,82	2304423,73	Картометрический метод	2,50	-
3799	473116,41	2304436,93	Картометрический метод	2,50	-
ЗУ1(9)					
3834	473208,14	2304346,11	Картометрический метод	2,50	-
3835	473211,61	2304377,7	Картометрический метод	2,50	-
3836	473220,53	2304381,05	Картометрический метод	2,50	-
3837	473216,7	2304387,74	Картометрический метод	2,50	-
3838	473209,35	2304384,82	Картометрический метод	2,50	-
3839	473158,31	2304407,74	Картометрический метод	2,50	-
3840	473150,67	2304358,43	Картометрический метод	2,50	-
3841	473161,26	2304345,59	Картометрический метод	2,50	-
3842	473178,28	2304344,37	Картометрический метод	2,50	-
3834	473208,14	2304346,11	Картометрический метод	2,50	-
ЗУ1(10)					
3843	476267,45	2301563,53	Картометрический метод	2,50	-
3844	476337,27	2301600,69	Картометрический метод	2,50	-
3845	476394,71	2301655,88	Картометрический метод	2,50	-
3846	476458,91	2301667,14	Картометрический метод	2,50	-
3847	476453,84	2301699,24	Картометрический метод	2,50	-
3848	476417,24	2301706,56	Картометрический метод	2,50	-
3849	476413,3	2301719,51	Картометрический метод	2,50	-
3850	476439,76	2301730,21	Картометрический метод	2,50	-
3851	476598,56	2301857,48	Картометрический метод	2,50	-
3852	476601,94	2301880	Картометрический метод	2,50	-
3853	476533,24	2301982,49	Картометрический метод	2,50	-
3854	476478,06	2302021,91	Картометрический метод	2,50	-
3855	476394,71	2301976,86	Картометрический метод	2,50	-
3856	476369,94	2302008,39	Картометрический метод	2,50	-
3857	476329,39	2302015,15	Картометрический метод	2,50	-
3858	476311,37	2302059,08	Картометрический метод	2,50	-
3859	476250,55	2302131,15	Картометрический метод	2,50	-
3860	476233,66	2302167,19	Картометрический метод	2,50	-
3861	476146,94	2302115,39	Картометрический метод	2,50	-

Сведения о местоположении границ объекта

3862	476044,45	2302065,83	Картометрический метод	2,50	-
3863	476016,22	2302066,71	Картометрический метод	2,50	-
3864	476002,26	2302067,14	Картометрический метод	2,50	-
3865	475983,76	2302055,47	Картометрический метод	2,50	-
3866	475925,7	2302020,29	Картометрический метод	2,50	-
3867	475925,35	2302012,05	Картометрический метод	2,50	-
3868	475922,81	2301952,08	Картометрический метод	2,50	-
3869	475921,69	2301882,25	Картометрический метод	2,50	-
3870	475913,8	2301759,49	Картометрический метод	2,50	-
3871	475917,18	2301688,54	Картометрический метод	2,50	-
3872	476083,87	2301537,62	Картометрический метод	2,50	-
3873	476142,43	2301542,13	Картометрический метод	2,50	-
3874	476204,38	2301569,16	Картометрический метод	2,50	-
3843	476267,45	2301563,53	Картометрический метод	2,50	-
ЗУ1(11)					
3875	474855,23	2306056,25	Картометрический метод	2,50	-
3876	474870,75	2306070,81	Картометрический метод	2,50	-
3877	474910	2306100	Картометрический метод	2,50	-
3878	474961,88	2306170,77	Картометрический метод	2,50	-
3879	474979,88	2306208,4	Картометрический метод	2,50	-
3880	474990,99	2306260,15	Картометрический метод	2,50	-
3881	474985,02	2306515,23	Картометрический метод	2,50	-
3882	474983,02	2306553,99	Картометрический метод	2,50	-
3883	474973,35	2306852,44	Картометрический метод	2,50	-
3884	474968,22	2306916,27	Картометрический метод	2,50	-
3885	474965,97	2306939,78	Картометрический метод	2,50	-
3886	474951,53	2306941,72	Картометрический метод	2,50	-
3887	474876,61	2307004,78	Картометрический метод	2,50	-
3888	474866,61	2307032,5	Картометрический метод	2,50	-
3889	474828,31	2307177,37	Картометрический метод	2,50	-
3890	474833,51	2307238,7	Картометрический метод	2,50	-
3891	474829,35	2307336,42	Картометрический метод	2,50	-
3892	474844,12	2307355,83	Картометрический метод	2,50	-
3893	474877,38	2307383,44	Картометрический метод	2,50	-
3894	474907,61	2307409,76	Картометрический метод	2,50	-
3895	474902,76	2307427,34	Картометрический метод	2,50	-
3896	474888,53	2307428,88	Картометрический метод	2,50	-
3897	474838,92	2307397,05	Картометрический метод	2,50	-
3898	474796,94	2307435,1	Картометрический метод	2,50	-
3899	474758,75	2307452,71	Картометрический метод	2,50	-
3900	474736,3	2307465,4	Картометрический метод	2,50	-
3901	474717,75	2307483,46	Картометрический метод	2,50	-
3902	474695,48	2307506,39	Картометрический метод	2,50	-
3903	474667,49	2307531,75	Картометрический метод	2,50	-
3904	474645,62	2307571,11	Картометрический метод	2,50	-
3905	474624,55	2307598,39	Картометрический метод	2,50	-
3906	474723,31	2307700,27	Картометрический метод	2,50	-
3907	474807,52	2307604,63	Картометрический метод	2,50	-
3908	474840,78	2307633,74	Картометрический метод	2,50	-
3909	474920,83	2307560,97	Картометрический метод	2,50	-
3910	474877,17	2307516,27	Картометрический метод	2,50	-

Сведения о местоположении границ объекта

3911	474919,32	2307435,14	Картометрический метод	2,50	-
3912	474923,65	2307413,72	Картометрический метод	2,50	-
3913	474942,16	2307424,41	Картометрический метод	2,50	-
3914	475028,72	2307431,96	Картометрический метод	2,50	-
3915	475159,63	2307443,62	Картометрический метод	2,50	-
3916	475197,44	2307449,51	Картометрический метод	2,50	-
3917	475253	2307462,22	Картометрический метод	2,50	-
3918	475437,4	2307523,21	Картометрический метод	2,50	-
3919	475441,93	2307534,89	Картометрический метод	2,50	-
3920	475442,25	2307555,11	Картометрический метод	2,50	-
3921	475406,67	2307598,45	Картометрический метод	2,50	-
3922	475405,38	2307613,33	Картометрический метод	2,50	-
3923	475421,55	2307619,16	Картометрический метод	2,50	-
3924	475429,96	2307611,39	Картометрический метод	2,50	-
3925	475437,73	2307619,8	Картометрический метод	2,50	-
3926	475428,02	2307643,74	Картометрический метод	2,50	-
3927	475400,2	2307643,74	Картометрический метод	2,50	-
3928	475380,79	2307611,39	Картометрический метод	2,50	-
3929	475364,62	2307603,63	Картометрический метод	2,50	-
3930	475353,62	2307614,63	Картометрический метод	2,50	-
3931	475354,92	2307653,44	Картометрический метод	2,50	-
3932	475345,21	2307664,44	Картометрический метод	2,50	-
3933	475337,45	2307659,91	Картометрический метод	2,50	-
3934	475319,34	2307606,22	Картометрический метод	2,50	-
3935	475299,93	2307624,33	Картометрический метод	2,50	-
3936	475294,1	2307653,44	Картометрический метод	2,50	-
3937	475295,4	2307669,62	Картометрический метод	2,50	-
3938	475356,86	2307700,02	Картометрический метод	2,50	-
3939	475366,56	2307687,73	Картометрический метод	2,50	-
3940	475384,68	2307682,56	Картометрический метод	2,50	-
3941	475396,97	2307692,26	Картометрический метод	2,50	-
3942	475395,67	2307720,08	Картометрический метод	2,50	-
3943	475365,27	2307756,95	Картометрический метод	2,50	-
3944	475367,86	2307773,13	Картометрический метод	2,50	-
3945	475330,98	2307800,95	Картометрический метод	2,50	-
3946	475330,98	2307815,18	Картометрический метод	2,50	-
3947	475342,63	2307837,82	Картометрический метод	2,50	-
3948	475350,32	2307871,41	Картометрический метод	2,50	-
3949	475354,16	2307888,18	Картометрический метод	2,50	-
3950	475324,74	2307962,73	Картометрический метод	2,50	-
3951	475312,69	2307967,08	Картометрический метод	2,50	-
3952	475288,33	2307975,88	Картометрический метод	2,50	-
3953	475274,5	2308003,52	Картометрический метод	2,50	-
3954	475233,04	2308058,81	Картометрический метод	2,50	-
3955	475207,7	2308076,32	Картометрический метод	2,50	-
3956	475151,49	2308025,18	Картометрический метод	2,50	-
3957	475120,62	2308007,21	Картометрический метод	2,50	-
3958	475090,21	2308011,36	Картометрический метод	2,50	-
3959	475067,63	2308003,52	Картометрический метод	2,50	-
3960	475045,52	2307965,28	Картометрический метод	2,50	-
3961	475022,48	2307954,22	Картометрический метод	2,50	-

Сведения о местоположении границ объекта

3962	474988,85	2307945,93	Картометрический метод	2,50	-
3963	474974,1	2307926,58	Картометрический метод	2,50	-
3964	474947,38	2307914,6	Картометрический метод	2,50	-
3965	474852,01	2307865,53	Картометрический метод	2,50	-
3966	474825,74	2307801,03	Картометрический метод	2,50	-
3967	474809,16	2307787,21	Картометрический метод	2,50	-
3968	474795,8	2307790,89	Картометрический метод	2,50	-
3969	474778,75	2307821,76	Картометрический метод	2,50	-
3970	474709,64	2307789,51	Картометрический метод	2,50	-
3971	474646,06	2307730,54	Картометрический метод	2,50	-
3972	474616,57	2307681,24	Картометрический метод	2,50	-
3973	474602,75	2307658,2	Картометрический метод	2,50	-
3974	474558,06	2307649,68	Картометрический метод	2,50	-
3975	474518,89	2307662,12	Картометрический метод	2,50	-
3976	474514,29	2307693,45	Картометрический метод	2,50	-
3977	474526,73	2307714,18	Картометрический метод	2,50	-
3978	474571,88	2307753,8	Картометрический метод	2,50	-
3979	474594,92	2307791,58	Картометрический метод	2,50	-
3980	474583,4	2307824,3	Картометрический метод	2,50	-
3981	474583,4	2307843,65	Картометрический метод	2,50	-
3982	474611,04	2307873,6	Картометрический метод	2,50	-
3983	474677,85	2307919,67	Картометрический метод	2,50	-
3984	474719,78	2307959,98	Картометрический метод	2,50	-
3985	474709,18	2307989,01	Картометрический метод	2,50	-
3986	474748,8	2308010,67	Картометрический метод	2,50	-
3987	474752,95	2308018,96	Картометрический метод	2,50	-
3988	474747,42	2308043,38	Картометрический метод	2,50	-
3989	474748,8	2308057,2	Картометрический метод	2,50	-
3990	474758,02	2308061,35	Картометрический метод	2,50	-
3991	474763,55	2308058,12	Картометрический метод	2,50	-
3992	474787,96	2308013,43	Картометрический метод	2,50	-
3993	474832,66	2308029,56	Картометрический метод	2,50	-
3994	474864,91	2308071,94	Картометрический метод	2,50	-
3995	474865,83	2308085,77	Картометрический метод	2,50	-
3996	474848,78	2308095,9	Картометрический метод	2,50	-
3997	474828,97	2308099,59	Картометрический метод	2,50	-
3998	474813,77	2308120,32	Картометрический метод	2,50	-
3999	474794,41	2308131,84	Картометрический метод	2,50	-
4000	474794,41	2308141,05	Картометрический метод	2,50	-
4001	474808,24	2308144,74	Картометрический метод	2,50	-
4002	474825,74	2308138,75	Картометрический метод	2,50	-
4003	474858,92	2308115,71	Картометрический метод	2,50	-
4004	474869,05	2308118,02	Картометрический метод	2,50	-
4005	474886,56	2308174,69	Картометрический метод	2,50	-
4006	474865,83	2308181,6	Картометрический метод	2,50	-
4007	474854,13	2308173,4	Картометрический метод	2,50	-
4008	474845,1	2308147,04	Картометрический метод	2,50	-
4009	474836,8	2308149,35	Картометрический метод	2,50	-
4010	474831,27	2308156,26	Картометрический метод	2,50	-
4011	474833,58	2308170,08	Картометрический метод	2,50	-
4012	474826,67	2308175,61	Картометрический метод	2,50	-

Сведения о местоположении границ объекта

4013	474718,91	2308188,66	Картометрический метод	2,50	-
4014	474670,53	2308156,93	Картометрический метод	2,50	-
4015	474656,93	2308130,21	Картометрический метод	2,50	-
4016	474607,77	2308124,07	Картометрический метод	2,50	-
4017	474566,46	2308124,44	Картометрический метод	2,50	-
4018	474506,62	2308139	Картометрический метод	2,50	-
4019	474468,13	2308201,91	Картометрический метод	2,50	-
4020	474466,7	2308204,24	Картометрический метод	2,50	-
4021	474442,98	2308204,39	Картометрический метод	2,50	-
4022	474316,71	2308199,29	Картометрический метод	2,50	-
4023	474234,72	2308198,17	Картометрический метод	2,50	-
4024	474201,04	2308196,75	Картометрический метод	2,50	-
4025	474152,95	2308206,9	Картометрический метод	2,50	-
4026	474140,81	2308202,57	Картометрический метод	2,50	-
4027	474133,82	2308195,09	Картометрический метод	2,50	-
4028	474133,65	2308180,28	Картометрический метод	2,50	-
4029	474155,12	2308144,84	Картометрический метод	2,50	-
4030	474157,61	2308116,88	Картометрический метод	2,50	-
4031	474149,46	2308108,9	Картометрический метод	2,50	-
4032	474139,81	2308107,9	Картометрический метод	2,50	-
4033	474109,19	2308115,89	Картометрический метод	2,50	-
4034	474090,56	2308116,72	Картометрический метод	2,50	-
4035	474075,75	2308101,08	Картометрический метод	2,50	-
4036	474075,25	2308088,1	Картометрический метод	2,50	-
4037	474092,89	2308078,12	Картометрический метод	2,50	-
4038	474101,21	2308061,48	Картометрический метод	2,50	-
4039	474101,54	2308046	Картометрический метод	2,50	-
4040	474084,4	2308027,04	Картометрический метод	2,50	-
4041	474062,27	2308016,72	Картометрический метод	2,50	-
4042	474037,32	2308009,73	Картометрический метод	2,50	-
4043	474003,21	2308003,24	Картометрический метод	2,50	-
4044	473984,74	2307996,75	Картометрический метод	2,50	-
4045	473967,6	2307983,61	Картометрический метод	2,50	-
4046	473954,46	2307966,97	Картометрический метод	2,50	-
4047	473951,29	2307953,49	Картометрический метод	2,50	-
4048	473953,62	2307943,51	Картометрический метод	2,50	-
4049	473960,45	2307936,85	Картометрический метод	2,50	-
4050	473978,75	2307929,87	Картометрический метод	2,50	-
4051	473996,55	2307925,87	Картометрический метод	2,50	-
4052	474032,49	2307929,03	Картометрический метод	2,50	-
4053	474041,64	2307926,37	Картометрический метод	2,50	-
4054	474048,3	2307918,88	Картометрический метод	2,50	-
4055	474049,63	2307898,42	Картометрический метод	2,50	-
4056	474036,15	2307876,12	Картометрический метод	2,50	-
4057	474034,15	2307864,81	Картометрический метод	2,50	-
4058	474039,81	2307857,65	Картометрический метод	2,50	-
4059	474064,77	2307856,16	Картометрический метод	2,50	-
4060	474081,24	2307853,33	Картометрический метод	2,50	-
4061	474098,55	2307839,52	Картометрический метод	2,50	-
4062	474105,53	2307826,71	Картометрический метод	2,50	-
4063	474106,87	2307788,77	Картометрический метод	2,50	-

Сведения о местоположении границ объекта

4064	474096,22	2307732,53	Картометрический метод	2,50	-
4065	474095,05	2307711,57	Картометрический метод	2,50	-
4066	474112,36	2307693,26	Картометрический метод	2,50	-
4067	474124,67	2307685,94	Картометрический метод	2,50	-
4068	474140,48	2307684,45	Картометрический метод	2,50	-
4069	474158,61	2307684,45	Картометрический метод	2,50	-
4070	474169,26	2307678,29	Картометрический метод	2,50	-
4071	474167,76	2307665,64	Картометрический метод	2,50	-
4072	474160,94	2307655	Картометрический метод	2,50	-
4073	474160,77	2307644,01	Картометрический метод	2,50	-
4074	474168,93	2307637,03	Картометрический метод	2,50	-
4075	474178,41	2307637,03	Картометрический метод	2,50	-
4076	474187,06	2307640,85	Картометрический метод	2,50	-
4077	474205,37	2307661,82	Картометрический метод	2,50	-
4078	474215,68	2307664,98	Картометрический метод	2,50	-
4079	474236,65	2307663,65	Картометрический метод	2,50	-
4080	474264,43	2307647,01	Картометрический метод	2,50	-
4081	474274,75	2307635,2	Картометрический метод	2,50	-
4082	474280,41	2307618,56	Картометрический метод	2,50	-
4083	474291,55	2307602,09	Картометрический метод	2,50	-
4084	474304,7	2307590,44	Картометрический метод	2,50	-
4085	474320,51	2307584,95	Картометрический метод	2,50	-
4086	474354,95	2307586,44	Картометрический метод	2,50	-
4087	474372,92	2307586,78	Картометрический метод	2,50	-
4088	474389,06	2307574,47	Картометрический метод	2,50	-
4089	474402,7	2307532,87	Картометрический метод	2,50	-
4090	474412,18	2307520,72	Картометрический метод	2,50	-
4091	474432,82	2307512,4	Картометрический метод	2,50	-
4092	474442,8	2307512,24	Картометрический метод	2,50	-
4093	474450,79	2307517,56	Картометрический метод	2,50	-
4094	474459,6	2307537,69	Картометрический метод	2,50	-
4095	474470,25	2307555,33	Картометрический метод	2,50	-
4096	474479,07	2307560,66	Картометрический метод	2,50	-
4097	474491,88	2307563,82	Картометрический метод	2,50	-
4098	474502,7	2307562,32	Картометрический метод	2,50	-
4099	474516,34	2307548,18	Картометрический метод	2,50	-
4100	474529,32	2307534,87	Картометрический метод	2,50	-
4101	474548,79	2307533,2	Картометрический метод	2,50	-
4102	474568,75	2307539,19	Картометрический метод	2,50	-
4103	474575,58	2307536,03	Картометрический метод	2,50	-
4104	474581,53	2307513,86	Картометрический метод	2,50	-
4105	474597,07	2307510,3	Картометрический метод	2,50	-
4106	474607,93	2307503,19	Картометрический метод	2,50	-
4107	474611,48	2307495,33	Картометрический метод	2,50	-
4108	474618,41	2307490,09	Картометрический метод	2,50	-
4109	474651,17	2307490,27	Картометрический метод	2,50	-
4110	474659,03	2307484,28	Картометрический метод	2,50	-
4111	474664,08	2307470,06	Картометрический метод	2,50	-
4112	474673,82	2307464,07	Картометрический метод	2,50	-
4113	474683,55	2307445,35	Картометрический метод	2,50	-
4114	474697,4	2307445,54	Картометрический метод	2,50	-

Сведения о местоположении границ объекта

4115	474705,45	2307443,85	Картометрический метод	2,50	-
4116	474720,99	2307421,2	Картометрический метод	2,50	-
4117	474733,15	2307424,57	Картометрический метод	2,50	-
4118	474746,44	2307424,57	Картометрический метод	2,50	-
4119	474752,99	2307413,9	Картометрический метод	2,50	-
4120	474751,87	2307391,63	Картометрический метод	2,50	-
4121	474755,8	2307386,57	Картометрический метод	2,50	-
4122	474772,27	2307383,77	Картометрический метод	2,50	-
4123	474784,63	2307390,69	Картометрический метод	2,50	-
4124	474793,8	2307385,26	Картометрический метод	2,50	-
4125	474799,98	2307376,65	Картометрический метод	2,50	-
4126	474800,16	2307358,12	Картометрический метод	2,50	-
4127	474789,5	2307346,33	Картометрический метод	2,50	-
4128	474786,13	2307339,22	Картометрический метод	2,50	-
4129	474787,81	2307322,74	Картометрический метод	2,50	-
4130	474777,52	2307316,57	Картометрический метод	2,50	-
4131	474776,39	2307313,01	Картометрический метод	2,50	-
4132	474787,62	2307302,53	Картометрический метод	2,50	-
4133	474791,55	2307295,6	Картометрический метод	2,50	-
4134	474783,88	2307271,83	Картометрический метод	2,50	-
4135	474787,81	2307257,98	Картометрический метод	2,50	-
4136	474773,58	2307246,75	Картометрический метод	2,50	-
4137	474763,48	2307245,62	Картометрический метод	2,50	-
4138	474751,31	2307258,91	Картометрический метод	2,50	-
4139	474738,96	2307261,16	Картометрический метод	2,50	-
4140	474728,66	2307258,73	Картометрический метод	2,50	-
4141	474722,48	2307253,11	Картометрический метод	2,50	-
4142	474721,55	2307241,13	Картометрический метод	2,50	-
4143	474727,72	2307228,78	Картометрический метод	2,50	-
4144	474743,07	2307218,48	Картометрический метод	2,50	-
4145	474747,75	2307209,5	Картометрический метод	2,50	-
4146	474748,31	2307202,57	Картометрический метод	2,50	-
4147	474743,45	2307183,85	Картометрический метод	2,50	-
4148	474745,32	2307176,74	Картометрический метод	2,50	-
4149	474752,99	2307170,56	Картометрический метод	2,50	-
4150	474767,03	2307170,75	Картометрический метод	2,50	-
4151	474772,84	2307165,13	Картометрический метод	2,50	-
4152	474771,53	2307158,21	Картометрический метод	2,50	-
4153	474751,5	2307137,62	Картометрический метод	2,50	-
4154	474748,69	2307127,14	Картометрический метод	2,50	-
4155	474752,25	2307118,71	Картометрический метод	2,50	-
4156	474758,05	2307112,54	Картометрический метод	2,50	-
4157	474769,65	2307111,97	Картометрический метод	2,50	-
4158	474788,75	2307119,46	Картометрический метод	2,50	-
4159	474803,53	2307132,75	Картометрический метод	2,50	-
4160	474811,77	2307135,56	Картометрический метод	2,50	-
4161	474819,63	2307131,44	Картометрический метод	2,50	-
4162	474829,74	2307117,21	Картометрический метод	2,50	-
4163	474824,87	2307099,06	Картометрический метод	2,50	-
4164	474830,3	2307088,01	Картометрический метод	2,50	-
4165	474842,09	2307080,53	Картометрический метод	2,50	-

Сведения о местоположении границ объекта

4166	474845,28	2307071,92	Картометрический метод	2,50	-
4167	474836,67	2307065,36	Картометрический метод	2,50	-
4168	474829,55	2307065,36	Картометрический метод	2,50	-
4169	474817,57	2307067,24	Картометрический метод	2,50	-
4170	474812,14	2307059,37	Картометрический метод	2,50	-
4171	474818,88	2307044,21	Картометрический метод	2,50	-
4172	474819,44	2307031,11	Картометрический метод	2,50	-
4173	474803,91	2307017,26	Картометрический метод	2,50	-
4174	474790,24	2307010,71	Картометрический метод	2,50	-
4175	474779,95	2307009,4	Картометрический метод	2,50	-
4176	474767,59	2307014,82	Картометрический метод	2,50	-
4177	474746,26	2307012,39	Картометрический метод	2,50	-
4178	474726,98	2307000,79	Картометрический метод	2,50	-
4179	474708,63	2306980,38	Картометрический метод	2,50	-
4180	474701,33	2306955,11	Картометрический метод	2,50	-
4181	474693,66	2306942,57	Картометрический метод	2,50	-
4182	474662,96	2306925,91	Картометрический метод	2,50	-
4183	474663,15	2306914,87	Картометрический метод	2,50	-
4184	474673,25	2306909,44	Картометрический метод	2,50	-
4185	474679,8	2306904,76	Картометрический метод	2,50	-
4186	474683,36	2306896,15	Картометрический метод	2,50	-
4187	474678,31	2306881,74	Картометрический метод	2,50	-
4188	474680,37	2306875,37	Картометрический метод	2,50	-
4189	474684,67	2306875,37	Картометрический метод	2,50	-
4190	474700,58	2306877,99	Картометрический метод	2,50	-
4191	474710,32	2306867,88	Картометрический метод	2,50	-
4192	474710,5	2306856,47	Картометрический метод	2,50	-
4193	474700,02	2306838,12	Картометрический метод	2,50	-
4194	474704,89	2306825,21	Картометрический метод	2,50	-
4195	474706,2	2306816,22	Картометрический метод	2,50	-
4196	474698,71	2306798,44	Картометрический метод	2,50	-
4197	474704,7	2306785,71	Картометрический метод	2,50	-
4198	474713,69	2306780,1	Картометрический метод	2,50	-
4199	474740,83	2306777,47	Картометрический метод	2,50	-
4200	474750,94	2306771,67	Картометрический метод	2,50	-
4201	474755,43	2306763,06	Картометрический метод	2,50	-
4202	474748,88	2306748,46	Картометрический метод	2,50	-
4203	474738,77	2306740,6	Картометрический метод	2,50	-
4204	474720,99	2306737,6	Картометрический метод	2,50	-
4205	474710,32	2306731,8	Картометрический метод	2,50	-
4206	474706,2	2306723,75	Картометрический метод	2,50	-
4207	474706,2	2306715,14	Картометрический метод	2,50	-
4208	474712,56	2306707,47	Картометрический метод	2,50	-
4209	474769,47	2306694,36	Картометрический метод	2,50	-
4210	474778,26	2306687,81	Картометрический метод	2,50	-
4211	474781,45	2306679,2	Картометрический метод	2,50	-
4212	474779,95	2306669,66	Картометрический метод	2,50	-
4213	474773,4	2306662,54	Картометрический метод	2,50	-
4214	474759,73	2306657,12	Картометрический метод	2,50	-
4215	474704,7	2306657,68	Картометрический метод	2,50	-
4216	474685,61	2306659,92	Картометрический метод	2,50	-

Сведения о местоположении границ объекта

4217	474674,38	2306652,62	Картометрический метод	2,50	-
4218	474677,93	2306644,01	Картометрический метод	2,50	-
4219	474683,74	2306640,08	Картометрический метод	2,50	-
4220	474689,16	2306632,59	Картометрический метод	2,50	-
4221	474688,6	2306619,3	Картометрический метод	2,50	-
4222	474696,65	2306609,38	Картометрический метод	2,50	-
4223	474706,2	2306605,83	Картометрический метод	2,50	-
4224	474779,57	2306606,2	Картометрический метод	2,50	-
4225	474791,37	2306601,9	Картометрический метод	2,50	-
4226	474796,98	2306593,1	Картометрический метод	2,50	-
4227	474793,43	2306582,24	Картометрический метод	2,50	-
4228	474777,33	2306571,95	Картометрический метод	2,50	-
4229	474760,86	2306566,52	Картометрический метод	2,50	-
4230	474719,68	2306566,89	Картометрический метод	2,50	-
4231	474710,88	2306556,78	Картометрический метод	2,50	-
4232	474718,36	2306542	Картометрический метод	2,50	-
4233	474713,12	2306524,4	Картометрический метод	2,50	-
4234	474721,36	2306514,85	Картометрический метод	2,50	-
4235	474717,05	2306485,28	Картометрический метод	2,50	-
4236	474727,35	2306472,55	Картометрический метод	2,50	-
4237	474728,29	2306453,46	Картометрический метод	2,50	-
4238	474734,84	2306449,71	Картометрический метод	2,50	-
4239	474749,62	2306448,03	Картометрический метод	2,50	-
4240	474775,83	2306451,77	Картометрический метод	2,50	-
4241	474785,56	2306449,9	Картометрический метод	2,50	-
4242	474790,06	2306442,98	Картометрический метод	2,50	-
4243	474788,37	2306435,49	Картометрический метод	2,50	-
4244	474778,26	2306426,32	Картометрический метод	2,50	-
4245	474765,35	2306422,2	Картометрический метод	2,50	-
4246	474746,07	2306410,59	Картометрический метод	2,50	-
4247	474741,76	2306399,74	Картометрический метод	2,50	-
4248	474741,95	2306386,26	Картометрический метод	2,50	-
4249	474748,13	2306377,27	Картометрический метод	2,50	-
4250	474758,8	2306373,16	Картометрический метод	2,50	-
4251	474766,1	2306366,98	Картометрический метод	2,50	-
4252	474768,53	2306358,93	Картометрический метод	2,50	-
4253	474762,91	2306344,89	Картометрический метод	2,50	-
4254	474762,73	2306337,22	Картометрический метод	2,50	-
4255	474780,51	2306324,3	Картометрический метод	2,50	-
4256	474786,69	2306317,75	Картометрический метод	2,50	-
4257	474781,63	2306296,79	Картометрический метод	2,50	-
4258	474801,85	2306309,85	Картометрический метод	2,50	-
4259	474819,97	2306305,89	Картометрический метод	2,50	-
4260	474834,2	2306288,18	Картометрический метод	2,50	-
4261	474832,58	2306264,56	Картометрический метод	2,50	-
4262	474835,82	2306256,48	Картометрический метод	2,50	-
4263	474866,55	2306245,16	Картометрический метод	2,50	-
4264	474872,05	2306221,87	Картометрический метод	2,50	-
4265	474843,26	2306177,55	Картометрический метод	2,50	-
4266	474856,84	2306138,98	Картометрический метод	2,50	-
4267	474840,67	2306104,45	Картометрический метод	2,50	-

Сведения о местоположении границ объекта

4268	474839,13	2306057,85	Картометрический метод	2,50	-
3875	474855,23	2306056,25	Картометрический метод	2,50	-
ЗУ1(12)					
4269	475490,97	2306662,96	Картометрический метод	2,50	-
4270	475503,41	2306697,51	Картометрический метод	2,50	-
4271	475496,5	2306802,1	Картометрический метод	2,50	-
4272	475493,27	2306856,47	Картометрический метод	2,50	-
4273	475538,89	2306951,84	Картометрический метод	2,50	-
4274	475575,76	2307033,19	Картометрический метод	2,50	-
4275	475578,43	2307067,73	Картометрический метод	2,50	-
4276	475586,42	2307275,01	Картометрический метод	2,50	-
4277	475563	2307226,34	Картометрический метод	2,50	-
4278	475564,3	2307214,05	Картометрический метод	2,50	-
4279	475567,53	2307179,76	Картометрический метод	2,50	-
4280	475567,53	2307155,18	Картометрический метод	2,50	-
4281	475553,3	2307128,01	Картометрический метод	2,50	-
4282	475537,13	2307108,6	Картометрический метод	2,50	-
4283	475525,48	2307121,05	Картометрический метод	2,50	-
4284	475493,13	2307123,32	Картометрический метод	2,50	-
4285	475424,23	2307083,85	Картометрический метод	2,50	-
4286	475382,95	2307028,04	Картометрический метод	2,50	-
4287	475302,73	2306988,25	Картометрический метод	2,50	-
4288	475291,11	2306978,09	Картометрический метод	2,50	-
4289	475277,17	2307009,44	Картометрический метод	2,50	-
4290	475365,69	2307050,37	Картометрический метод	2,50	-
4291	475387,68	2307081,43	Картометрический метод	2,50	-
4292	475436,2	2307140,95	Картометрический метод	2,50	-
4293	475499,6	2307175,23	Картометрический метод	2,50	-
4294	475506,07	2307239,93	Картометрический метод	2,50	-
4295	475499,6	2307260,63	Картометрический метод	2,50	-
4296	475504,78	2307275,51	Картометрический метод	2,50	-
4297	475527,42	2307302,68	Картометрический метод	2,50	-
4298	475588,02	2307313,54	Картометрический метод	2,50	-
4299	475588,37	2307313,63	Картометрический метод	2,50	-
4300	475570	2307354,44	Картометрический метод	2,50	-
4301	475541,95	2307348,35	Картометрический метод	2,50	-
4302	475509,61	2307341,88	Картометрический метод	2,50	-
4303	475489,38	2307348,23	Картометрический метод	2,50	-
4304	475473,86	2307391,73	Картометрический метод	2,50	-
4305	475479,2	2307423,72	Картометрический метод	2,50	-
4306	475472,73	2307468,03	Картометрический метод	2,50	-
4307	475469,17	2307496,21	Картометрический метод	2,50	-
4308	475480,82	2307480,97	Картометрический метод	2,50	-
4309	475510,57	2307489,34	Картометрический метод	2,50	-
4310	475496,87	2307524,95	Картометрический метод	2,50	-
4311	475508,77	2307531,59	Картометрический метод	2,50	-
4312	475441,27	2307507,14	Картометрический метод	2,50	-
4313	475255,67	2307446,41	Картометрический метод	2,50	-
4314	475202,82	2307431,18	Картометрический метод	2,50	-
4315	475161,52	2307424,02	Картометрический метод	2,50	-
4316	475030,66	2307411,73	Картометрический метод	2,50	-

Сведения о местоположении границ объекта

4317	474952,01	2307407,08	Картометрический метод	2,50	-
4318	474936,05	2307401,04	Картометрический метод	2,50	-
4319	475009,2	2307394,64	Картометрический метод	2,50	-
4320	475012,31	2307362,41	Картометрический метод	2,50	-
4321	475071,57	2307356,17	Картометрический метод	2,50	-
4322	475122,51	2306965,29	Картометрический метод	2,50	-
4323	475051,82	2306976,73	Картометрический метод	2,50	-
4324	475053,05	2306941,72	Картометрический метод	2,50	-
4325	475005,71	2306950,01	Картометрический метод	2,50	-
4326	475008,16	2306934,11	Картометрический метод	2,50	-
4327	474980,55	2306937,83	Картометрический метод	2,50	-
4328	474982,61	2306918,44	Картометрический метод	2,50	-
4329	474991,07	2306847,36	Картометрический метод	2,50	-
4330	474999,54	2306558,32	Картометрический метод	2,50	-
4331	475001,45	2306505,62	Картометрический метод	2,50	-
4332	475009,92	2306258,68	Картометрический метод	2,50	-
4333	475005,99	2306238,14	Картометрический метод	2,50	-
4334	475091,97	2306367,74	Картометрический метод	2,50	-
4335	475154,17	2306493,29	Картометрический метод	2,50	-
4336	475166,15	2306495,71	Картометрический метод	2,50	-
4337	475190,57	2306529,34	Картометрический метод	2,50	-
4338	475290,55	2306584,63	Картометрический метод	2,50	-
4339	475375,79	2306649,14	Картометрический метод	2,50	-
4340	475459,64	2306647,75	Картометрический метод	2,50	-
4269	475490,97	2306662,96	Картометрический метод	2,50	-
4341	475235,99	2306897,96	Картометрический метод	2,50	-
4342	475242,66	2306917,97	Картометрический метод	2,50	-
4343	475219,32	2306936,64	Картометрический метод	2,50	-
4344	475167,97	2306923,3	Картометрический метод	2,50	-
4345	475149,3	2306921,3	Картометрический метод	2,50	-
4346	475154,39	2306886,83	Картометрический метод	2,50	-
4347	475159,3	2306895,96	Картометрический метод	2,50	-
4348	475175,97	2306895,96	Картометрический метод	2,50	-
4349	475197,31	2306884,63	Картометрический метод	2,50	-
4341	475235,99	2306897,96	Картометрический метод	2,50	-
ЗУ1(13)					
4350	474839,51	2305895,22	Картометрический метод	2,50	-
4351	474853,99	2306005,96	Картометрический метод	2,50	-
4352	474829,35	2306013,07	Картометрический метод	2,50	-
4353	474819,64	2306055,12	Картометрический метод	2,50	-
4354	474798,3	2306087,46	Картометрический метод	2,50	-
4355	474730,34	2306094,54	Картометрический метод	2,50	-
4356	474679,34	2306076,63	Картометрический метод	2,50	-
4357	474666,64	2306048,32	Картометрический метод	2,50	-
4358	474629,48	2306030,75	Картометрический метод	2,50	-
4359	474642,06	2306004,21	Картометрический метод	2,50	-
4360	474599,04	2305973,16	Картометрический метод	2,50	-
4361	474603,24	2305949,87	Картометрический метод	2,50	-
4362	474603,24	2305928,84	Картометрический метод	2,50	-
4363	474625,02	2305905,2	Картометрический метод	2,50	-

Сведения о местоположении границ объекта

4364	474624,39	2305887,35	Картометрический метод	2,50	-
4365	474632,14	2305882,1	Картометрический метод	2,50	-
4366	474642,48	2305880,26	Картометрический метод	2,50	-
4367	474648,18	2305878,17	Картометрический метод	2,50	-
4368	474657,53	2305871,49	Картометрический метод	2,50	-
4369	474665,23	2305868,38	Картометрический метод	2,50	-
4370	474676,95	2305866,1	Картометрический метод	2,50	-
4371	474689,83	2305863,26	Картометрический метод	2,50	-
4372	474704,09	2305864,54	Картометрический метод	2,50	-
4373	474715,71	2305867,03	Картометрический метод	2,50	-
4374	474728,13	2305873,35	Картометрический метод	2,50	-
4375	474732,57	2305874,72	Картометрический метод	2,50	-
4376	474739,83	2305873,7	Картометрический метод	2,50	-
4377	474749,74	2305871,24	Картометрический метод	2,50	-
4378	474757,41	2305872,33	Картометрический метод	2,50	-
4379	474768,55	2305874,56	Картометрический метод	2,50	-
4380	474775,32	2305873,89	Картометрический метод	2,50	-
4381	474793,29	2305871,33	Картометрический метод	2,50	-
4382	474800,73	2305873,33	Картометрический метод	2,50	-
4383	474802,87	2305882,42	Картометрический метод	2,50	-
4384	474810,73	2305885,84	Картометрический метод	2,50	-
4385	474820,97	2305887,37	Картометрический метод	2,50	-
4386	474835,47	2305894,53	Картометрический метод	2,50	-
4390	474839,51	2305895,22	Картометрический метод	2,50	-
ЗУ1(14)					
4387	470121,39	2303381,57	Картометрический метод	2,50	-
4388	470155,56	2303456,48	Картометрический метод	2,50	-
4389	470153,6	2303473,07	Картометрический метод	2,50	-
4390	470134,08	2303456,48	Картометрический метод	2,50	-
4391	470137,01	2303522,85	Картометрический метод	2,50	-
4392	470122,37	2303519,93	Картометрический метод	2,50	-
4393	470113,58	2303458,43	Картометрический метод	2,50	-
4394	470097,97	2303439,89	Картометрический метод	2,50	-
4395	470090,16	2303486,98	Картометрический метод	2,50	-
4396	470066,73	2303512,12	Картометрический метод	2,50	-
4397	470054,05	2303508,46	Картометрический метод	2,50	-
4398	470041,11	2303493,33	Картометрический метод	2,50	-
4399	470019,4	2303500,65	Картометрический метод	2,50	-
4400	470000,36	2303517,97	Картометрический метод	2,50	-
4401	469976,94	2303522,85	Картометрический метод	2,50	-
4402	469946,43	2303518,95	Картометрический метод	2,50	-
4403	469916,67	2303502,11	Картометрический метод	2,50	-
4404	469873,72	2303496,26	Картометрический метод	2,50	-
4405	469832,48	2303480,88	Картометрический метод	2,50	-
4406	469802,22	2303445,5	Картометрический метод	2,50	-
4407	469733,9	2303434,03	Картометрический метод	2,50	-
4408	469686,07	2303465,27	Картометрический метод	2,50	-
4409	469672,89	2303467,22	Картометрический метод	2,50	-
4410	469606,52	2303443,3	Картометрический метод	2,50	-
4411	469595,79	2303427,2	Картометрический метод	2,50	-
4412	469603,11	2303415,97	Картометрический метод	2,50	-

Сведения о местоположении границ объекта

4413	469648,49	2303426,71	Картометрический метод	2,50	-
4414	469611,4	2303326,67	Картометрический метод	2,50	-
4415	469597,74	2303322,76	Картометрический метод	2,50	-
4416	469564,55	2303344,72	Картометрический метод	2,50	-
4417	469513,31	2303338,38	Картометрический метод	2,50	-
4418	469520,14	2303326,67	Картометрический метод	2,50	-
4419	469597,74	2303294,94	Картометрический метод	2,50	-
4420	469663,62	2303292,5	Картометрический метод	2,50	-
4421	469689,98	2303266,64	Картометрический метод	2,50	-
4422	469728,04	2303250,53	Картометрический метод	2,50	-
4423	469768,55	2303244,68	Картометрический метод	2,50	-
4424	469886,16	2303249,56	Картометрический метод	2,50	-
4425	469931,06	2303286,65	Картометрический метод	2,50	-
4426	469977,91	2303311,29	Картометрический метод	2,50	-
4427	470057,95	2303315,93	Картометрический метод	2,50	-
4428	470092,11	2303336,43	Картометрический метод	2,50	-
4387	470121,39	2303381,57	Картометрический метод	2,50	-
ЗУ1(15)					
4429	470347,11	2303438,18	Картометрический метод	2,50	-
4430	470353,94	2303464,53	Картометрический метод	2,50	-
4431	470343,69	2303506,99	Картометрический метод	2,50	-
4432	470344,18	2303557,26	Картометрический метод	2,50	-
4433	470352,96	2303599,23	Картометрический метод	2,50	-
4434	470348,08	2303612,89	Картометрический метод	2,50	-
4435	470327,83	2303594,84	Картометрический метод	2,50	-
4436	470324,66	2303568	Картометрический метод	2,50	-
4437	470319,78	2303554,33	Картометрический метод	2,50	-
4438	470291,47	2303527,98	Картометрический метод	2,50	-
4439	470290,74	2303425,49	Картометрический метод	2,50	-
4440	470297,33	2303399,38	Картометрический метод	2,50	-
4441	470305,14	2303389,38	Картометрический метод	2,50	-
4429	470347,11	2303438,18	Картометрический метод	2,50	-
ЗУ1(16)					
4442	467847,11	2304097,92	Картометрический метод	2,50	-
4443	467833,65	2304116,6	Картометрический метод	2,50	-
4444	467769,97	2304173	Картометрический метод	2,50	-
4445	467701,2	2304245,9	Картометрический метод	2,50	-
4446	467641,8	2304280,04	Картометрический метод	2,50	-
4447	467580,32	2304331,14	Картометрический метод	2,50	-
4448	467566,71	2304332,75	Картометрический метод	2,50	-
4449	467558,64	2304324,31	Картометрический метод	2,50	-
4450	467562,43	2304305,23	Картометрический метод	2,50	-
4451	467619,55	2304230,83	Картометрический метод	2,50	-
4452	467648,97	2304222,83	Картометрический метод	2,50	-
4453	467676,25	2304208,28	Картометрический метод	2,50	-
4454	467727,37	2304165,11	Картометрический метод	2,50	-
4455	467754,52	2304135,27	Картометрический метод	2,50	-
4456	467800,38	2304102,61	Картометрический метод	2,50	-
4457	467811,69	2304100,23	Картометрический метод	2,50	-
4458	467838,38	2304089,55	Картометрический метод	2,50	-
4442	467847,11	2304097,92	Картометрический метод	2,50	-

Сведения о местоположении границ объекта

3. Сведения о характерных точках части (частей) границы объекта

Обозначение характерных точек части границы	Координаты, м		Метод определения координат характерной точки	Средняя квадратическая погрешность положения характерной точки (Мт), м	Описание обозначения точки на местности (при наличии)
	X	Y			
1	2	3	4	5	6
Часть № =					
-	-	-	-	-	-

План границ объекта



Используемые условные знаки и обозначения:

Масштаб 1:70000

- 1 - характерная точка контура, сведения о которой позволяют однозначно определить её на местности
- - вновь образованная часть контура, сведения о которой достаточны для определения её местоположения

ОПИСАНИЕ МЕСТОПОЛОЖЕНИЯ ГРАНИЦ

4.4 Производственная зона сельскохозяйственных предприятий

(наименование объекта местоположение границ, которого описано (далее - объект))

Раздел 1

Сведения об объекте		
№ п/п	Характеристики объекта	Описание характеристик
1	2	3
1	Местоположение объекта	<i>Российская Федерация, Рязанская область, р-н Ермишинский, с/п Мердушинское</i>
2	Площадь объекта \pm величина погрешности определения площади ($P \pm \Delta P$)	<i>90736 кв. м. \pm 149 кв. м.</i>
3	Иные характеристики объекта	<i>Номер зоны: -</i>

Раздел 2

Сведения о местоположении границ объекта					
1. Система координат <u>МСК-62</u>					
2. Сведения о характерных точках границ объекта					
Обозначение характерных точек границ	Координаты, м		Метод определения координат характерной точки	Средняя квадратическая погрешность положения характерной точки (Мт), м	Описание обозначения точки на местности (при наличии)
	X	Y			
1	2	3	4	5	6
ЗУ1(1)					
1	472409,74	2298269,32	Картометрический метод	2,50	-
2	472435,28	2298442,08	Картометрический метод	2,50	-
3	472384,2	2298455,95	Картометрический метод	2,50	-
4	472356,88	2298469,4	Картометрический метод	2,50	-
5	472236	2298508,67	Картометрический метод	2,50	-
6	472205,99	2298310,42	Картометрический метод	2,50	-
1	472409,74	2298269,32	Картометрический метод	2,50	-
ЗУ1(2)					
7	470417,49	2301118,49	Картометрический метод	2,50	-
8	470457,15	2301169,95	Картометрический метод	2,50	-
9	470498,32	2301279,15	Картометрический метод	2,50	-
10	470501,53	2301329,48	Картометрический метод	2,50	-
11	470505,94	2301358,16	Картометрический метод	2,50	-
12	470532,53	2301387,72	Картометрический метод	2,50	-
13	470527,75	2301397,79	Картометрический метод	2,50	-
14	470535,34	2301406,74	Картометрический метод	2,50	-
15	470529,03	2301415,74	Картометрический метод	2,50	-
16	470519,47	2301404,45	Картометрический метод	2,50	-
17	470502,13	2301383,09	Картометрический метод	2,50	-
18	470481,51	2301371,02	Картометрический метод	2,50	-
19	470451,4	2301366,48	Картометрический метод	2,50	-
20	470419,12	2301361,76	Картометрический метод	2,50	-
21	470379,34	2301352,32	Картометрический метод	2,50	-
22	470354,91	2301338,35	Картометрический метод	2,50	-
23	470330,65	2301318,9	Картометрический метод	2,50	-
24	470298,1	2301285,68	Картометрический метод	2,50	-
25	470279,95	2301261,62	Картометрический метод	2,50	-
26	470261,39	2301221,33	Картометрический метод	2,50	-
27	470250,42	2301192,65	Картометрический метод	2,50	-
28	470243,82	2301174,23	Картометрический метод	2,50	-
29	470291,63	2301173,13	Картометрический метод	2,50	-
30	470308,77	2301164,57	Картометрический метод	2,50	-
31	470318,41	2301147,43	Картометрический метод	2,50	-
32	470259,95	2301074,37	Картометрический метод	2,50	-
33	470306,14	2301030,13	Картометрический метод	2,50	-
7	470417,49	2301118,49	Картометрический метод	2,50	-

3. Сведения о характерных точках части (частей) границы объекта

Сведения о местоположении границ объекта

Обозначение характерных точек части границы	Координаты, м		Метод определения координат характерной точки	Средняя квадратическая погрешность положения характерной точки (M _t), м	Описание обозначения точки на местности (при наличии)
	X	Y			
1	2	3	4	5	6
Часть № -					
-	-	-	-	-	-

План границ объекта



Используемые условные знаки и обозначения:

Масштаб 1:15000

- 1 - характерная точка контура, сведения о которой позволяют однозначно определить её на местности
- - вновь образованная часть контура, сведения о которой достаточны для определения её местоположения

ОПИСАНИЕ МЕСТОПОЛОЖЕНИЯ ГРАНИЦ

6.1 Зона кладбищ

(наименование объекта местоположение границ, которого описано (далее - объект))

Раздел 1

Сведения об объекте		
№ п/п	Характеристики объекта	Описание характеристик
1	2	3
1	Местоположение объекта	<i>Российская Федерация, Рязанская область, р-н Ермишинский, с/п Мердушинское</i>
2	Площадь объекта ± величина погрешности определения площади (Р ± Дельта Р)	<i>27419кв.м. ± 82кв.м.</i>
3	Иные характеристики объекта	<i>Номер зоны: -</i>

Раздел 2

Сведения о местоположении границ объекта					
1. Система координат <u>МСК-62</u>					
2. Сведения о характерных точках границ объекта					
Обозначение характерных точек границ	Координаты, м		Метод определения координат характерной точки	Средняя квадратическая погрешность положения характерной точки (Мт), м	Описание обозначения точки на местности (при наличии)
	X	Y			
1	2	3	4	5	6
ЗУ1(1)					
1	470791,77	2301430,25	Картометрический метод	2,50	-
2	470624,81	2301538,26	Картометрический метод	2,50	-
3	470568,86	2301483,61	Картометрический метод	2,50	-
4	470740,56	2301371,73	Картометрический метод	2,50	-
1	470791,77	2301430,25	Картометрический метод	2,50	-
ЗУ1(2)					
5	472477,33	2297680,84	Картометрический метод	2,50	-
6	472479,29	2297877,19	Картометрический метод	2,50	-
7	472440,66	2297885,41	Картометрический метод	2,50	-
8	472396,43	2297687,85	Картометрический метод	2,50	-
5	472477,33	2297680,84	Картометрический метод	2,50	-
3. Сведения о характерных точках части (частей) границы объекта					
Обозначение характерных точек части границы	Координаты, м		Метод определения координат характерной точки	Средняя квадратическая погрешность положения характерной точки (Мт), м	Описание обозначения точки на местности (при наличии)
	X	Y			
1	2	3	4	5	6
Часть № -					
-	-	-	-	-	-

План границ объекта



Используемые условные знаки и обозначения:

Масштаб 1:15000

- 1 - характерная точка контура, сведения о которой позволяют однозначно определить её на местности
- - вновь образованная часть контура, сведения о которой достаточны для определения её местоположения